



Katalog No. : 1102001.7571020

KECAMATAN KOTA SELATAN DALAM ANGKA 2014



**BADAN PUSAT STATISTIK
KOTA GORONTALO**



**KECAMATAN
KOTA SELATAN**

DALAM ANGKA

2014

KECAMATAN KOTA SELATAN DALAM ANGKA 2014

Katalog BPS : 1102001.7571020
Ukuran Buku : 21 cm x 15 cm
Jumlah Halaman : xvii + 104 Halaman

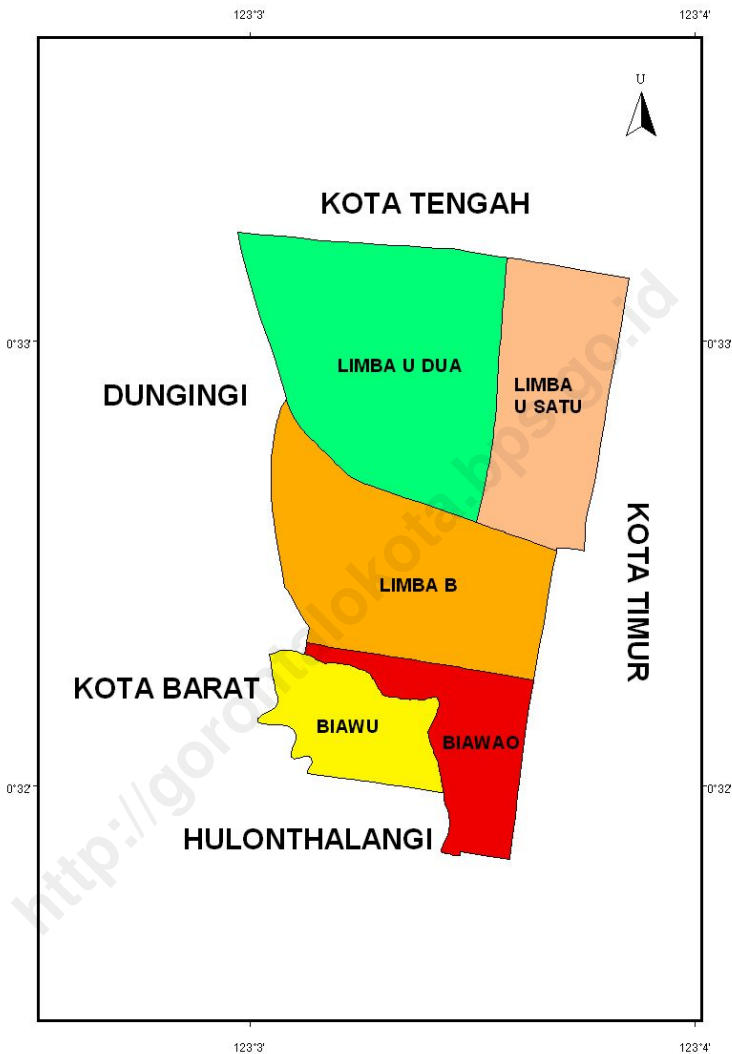
Naskah:
Seksi Neraca Wilayah dan Analisis Statistik

Gambar Kulit:
Seksi Integrasi Pengolahan dan Diseminasi Statistik

Diterbitkan oleh:
Badan Pusat Statistik Kota Gorontalo

Boleh dikutip dengan menyebutkan sumbernya

PETA KECAMATAN KOTA SELATAN



KATA PENGANTAR

KECAMATAN KOTA SELATAN DALAM ANGKA 2014 merupakan seri publikasi tahunan yang menyajikan beragam jenis data yang bersumber dari BPS dan institusi lain. Publikasi ini memuat tentang keadaan geografi, pemerintahan, serta perkembangan kondisi sosial-geografi dan perekonomian di Kecamatan Kota Selatan. Publikasi ini disajikan dalam bahasa Indonesia.

Publikasi ini dapat terwujud berkat bantuan dari berbagai pihak. Kepada semua pihak yang telah memberikan kontribusi, kami sampaikan penghargaan dan terimakasih. Mudah-mudahan statistik yang disajikan memberi manfaat bagi banyak pihak untuk berbagai keperluan. Kami mengharapkan tanggapan dan saran dari pengguna publikasi ini untuk perbaikan edisi yang akan datang.

Gorontalo, September 2014
Badan Pusat Statistik Kota Gorontalo
Kepala,



Muji Lestari, S.E, MA

DAFTAR ISI

	Halaman
Halaman Judul.....	i
Halaman Katalog.....	ii
Peta Kecamatan Kota Selatan.....	iii
Kata Pengantar.....	v
Daftar Isi.....	vii
Daftar Tabel.....	vix
Daftar Gambar.....	xiii
Daftar Lampiran.....	xv
Penjelasan Umum.....	xvii
1. Keadaan Geografi.....	1
2. Pemerintahan.....	11
3. Penduduk.....	23
4. Sosial.....	33
4.1 Pendidikan.....	35
4.2 Kesehatan dan Keluarga Berencana.....	35
4.3 Agama.....	36
5. Pertanian.....	59
5.1 Tanaman Pangan.....	61
5.2 Peternakan.....	61
6. Transportasi dan Komunikasi.....	71
7. Perindustrian, Perdagangan dan Keuangan.....	77
8. Perbandingan Antar Kecamatan.....	89
Lampiran.....	97

DAFTAR TABEL

	Halaman
1. KEADAAN GEOGRAFI	
1.1 Batas Wilayah Administrasi di Kecamatan Kota Selatan, 2013	5
1.2 Luas Wilayah, Persentase terhadap Luas Kecamatan, dan Tinggi Wilayah di Atas Permukaan Laut Menurut Kelurahan di Kecamatan Kota Selatan, 2013.....	6
1.3 Jarak Antar Desa dengan Ibukota Kecamatan di Kecamatan Kota Selatan, 2013 (kilometer).....	7
1.4 Kondisi Topografi Menurut Kelurahan di Kecamatan Kota Selatan, 2013.....	8
1.5 Nama Gunung dan Sungai yang Melalui Kelurahan di Kecamatan Kota Selatan, 2013.....	9
2. PEMERINTAHAN	
2.1 Status Pemerintahan Menurut Kelurahan di Kecamatan Kota Selatan, 2013.....	15
2.2 Status Hukum Kelurahan-kelurahan di Kecamatan Kota Selatan, 2013.....	16
2.3 Klasifikasi Kelurahan di Kecamatan Kota Selatan, 2013.....	17
2.4 Banyaknya RW dan RT Menurut Kelurahan di Kecamatan Kota Selatan, 2013.....	18
2.5 Keberadaan Lembaga Pemberdayaan Masyarakat Menurut Kelurahan di Kecamatan Kota Selatan, 2013.....	19
2.6 Jumlah Aparat Menurut Status, Dinas/Instansi Pemerintah, dan Jenis Kelamin di Kecamatan Kota Selatan, 2013.....	20
2.7 Jumlah Aparat Menurut Dinas/Instansi Pemerintah dan Tingkat Pendidikan di Kecamatan Kota Selatan, 2013.....	21
2.8 Banyaknya Pegawai Negeri Sipil Menurut Dinas/Instansi Pemerintah dan Golongan di Kecamatan Kota Selatan, 2013...	22
3. PENDUDUK	
3.1 Luas Wilayah dan Jumlah Penduduk Menurut Kelurahan di Kecamatan Kota Selatan, 2013.....	27
3.2 Banyaknya Penduduk Menurut Kelurahan, Jenis Kelamin dan Rasio Jenis Kelamin di Kecamatan Kota Selatan, 2013.....	28
3.3 Banyaknya Penduduk, Keluarga dan Rata-rata Anggota	

	Keluarga Menurut Kelurahan di Kecamatan Kota Selatan, 2013...	29
3.4	Jumlah Keluarga Menurut Tahapan Kualitas Keluarga dan Kelurahan di Kecamatan Kota Selatan, 2013.....	30
3.5	Banyaknya Penduduk Menurut Kelompok Umur dan Jenis Kelamin di Kecamatan Kota Selatan, 2013.....	31
4.	SOSIAL	
4.1	Pendidikan	
4.1.1	Banyaknya Sekolah, Murid, Guru, dan Rasio Murid-Guru Taman Kanak-Kanak (TK) dan Raudhatul Atfal Menurut Kelurahan di Kecamatan Kota Selatan, 2013/2014.....	38
4.1.2	Banyaknya Sekolah, Murid, Guru, dan Rasio Murid-Guru Sekolah Dasar (SD) Menurut Kelurahan di Kecamatan Kota Selatan, 2013/2014.....	39
4.1.3	Banyaknya Sekolah, Murid, Guru, dan Rasio Murid-Guru Madrasah Ibtidaiyah (MI) Menurut Kelurahan di Kecamatan Kota Selatan, 2013/2014.....	40
4.1.4	Banyaknya Sekolah, Murid, Guru, dan Rasio Murid-Guru Sekolah Menengah Pertama (SMP) Menurut Kelurahan di Kecamatan Kota Selatan, 2013/2014.....	41
4.1.5	Banyaknya Sekolah, Murid, Guru, dan Rasio Murid-Guru Madrasah Tsanawiyah (MTs) Menurut Kelurahan di Kecamatan Kota Selatan, 2013/2014.....	42
4.1.6	Banyaknya Sekolah, Murid, Guru, dan Rasio Murid-Guru Sekolah Menengah Atas (SMA) Menurut Kelurahan di Kecamatan Kota Selatan, 2013/2014.....	43
4.1.7	Banyaknya Sekolah, Murid, Guru, dan Rasio Murid-Guru Madrasah Aliyah (MA) Menurut Kelurahan di Kecamatan Kota Selatan, 2013/2014.....	44
4.1.8	Banyaknya Sekolah, Murid, Guru, dan Rasio Murid-Guru Sekolah Menengah Kejuruan (SMK) Menurut Kelurahan di Kecamatan Kota Selatan, 2013/2014.....	45
4.2	Kesehatan dan Keluarga Berencana	
4.2.1	Banyaknya Fasilitas Kesehatan Menurut Kelurahan di Kecamatan Kota Selatan, 2013.....	46
4.2.2	Banyaknya Tenaga Kesehatan Menurut Unit Kerja dan Sarana Pelayanan Kesehatan di Kecamatan Kota Selatan, 2013.....	47
4.2.3	Banyaknya Balita yang Pernah Mendapat Imunisasi Menurut	48

	Kelurahan dan Jenis Imunisasi di Kecamatan Kota Selatan, 2013..	
4.2.4	Jumlah Balita Bergizi Buruk Menurut Kelurahan di Kecamatan Kota Selatan, 2013.....	50
4.2.5	Banyaknya Pasangan Usia Subur (PUS) dan Peserta KB Aktif Menurut Kelurahan di Kecamatan Kota Selatan, 2013.....	51
4.2.6	Jumlah Klinik dan Petugas Keluarga Berencana (KB) Menurut Kelurahan di Kecamatan Kota Selatan, 2013.....	53
4.3	Agama	
4.3.1	Persentase Penduduk Menurut Kelurahan dan Agama yang Dianut di Kecamatan Kota Selatan, 2013.....	54
4.3.2	Banyaknya Tempat Peribadatan Menurut Kelurahan di Kecamatan Kota Selatan, 2013.....	55
4.4	Sosial Kemasyarakatan	
4.4.1	Jumlah Fasilitas Sosial dan Organisasi Kemasyarakatan Menurut Kelurahan di Kecamatan Kota Selatan, 2013.....	56
4.4.2	Jumlah Sarana Olahraga Menurut Kelurahan di Kecamatan Kota Selatan, 2013.....	57
5.	PERTANIAN	
5.1	Tanaman Pangan	
5.1.1	Luas Panen, dan Produksi, Produktivitas Padi Sawah di Kecamatan Kota Selatan, 2009-2013.....	63
5.1.2	Luas Panen, Produksi, dan Produktivitas Jagung di Kecamatan Kota Selatan, 2009-2013.....	64
5.1.3	Luas Panen, Produksi, dan Produktivitas Palawija di Kecamatan Kota Selatan, 2013.....	65
5.1.4	Luas Panen dan Produksi Sayuran di Kecamatan Kota Selatan, 2013.....	66
5.1.5	Luas Panen dan Produksi Buah-buahan di Kecamatan Kota Selatan, 2013.....	67
5.2	Peternakan	
5.2.1	Populasi Ternak Menurut Jenis Ternak di Kecamatan Kota Selatan (ekor), 2009-2013.....	68
5.2.2	Populasi Unggas Menurut Jenis Unggas di Kecamatan Kota Selatan (ekor), 2009-2013.....	69
6.	TRANSPORTASI DAN KOMUNIKASI	
6.1	Jalan Antar Desa/Kelurahan Menurut Kelurahan dan Jenis	74

	Permukaan Terluas di Kecamatan Kota Selatan 2013.....	
6.2	Jumlah Sarana Komunikasi Menurut Kelurahan di Kecamatan Kota Selatan 2013.....	75
7.	PERINDUSTRIAN, PERDAGANGAN DAN KEUANGAN	
7.1	Jumlah Industri Kecil dan Menengah Menurut Kelurahan di Kecamatan Kota Selatan, 2013.....	81
7.2	Jumlah Perusahaan/Usaha/Industri Menurut Jenis dan Kelurahan di Kecamatan Kota Selatan, 2013.....	82
7.3	Jumlah Sarana Perdagangan Menurut Kelurahan di Kecamatan Kota Selatan, 2013.....	84
7.4	Jumlah Pedagang Menurut Jenis di Kecamatan Kota Selatan, 2013.....	85
7.5	Jumlah Koperasi Menurut Kelurahan di Kecamatan Kota Selatan, 2013.....	86
7.6	Target dan Realisasi Penerimaan Pajak Bumi dan Bangunan (PBB) Menurut Kelurahan di Kecamatan Kota Selatan 2013.....	87
8.	PERBANDINGAN ANTAR KECAMATAN	
8.1	Jumlah Penduduk dan Laju Pertumbuhan Penduduk Menurut Kecamatan di Kota Gorontalo, 1990, 2000, dan 2010..	93
8.2	Banyaknya Keluarga Menurut Kecamatan dan Klasifikasi Keluarga di Kota Gorontalo, 2013.....	94
8.3	Target dan Realisasi Penerimaan Pajak Bumi dan Bangunan (PBB) Menurut Kecamatan di Kota Gorontalo, 2013.....	95

DAFTAR GAMBAR

	Halaman
1. Persentase Luas Wilayah Menurut Kelurahan di Kecamatan Kota Selatan, 2013.....	4
2. Banyaknya Pegawai Negeri Sipil Menurut Tingkat Pendidikan yang Ditamatkan di Kecamatan Kota Selatan, 2013.....	14
3. Jumlah Penduduk Menurut Jenis Kelamin di Kecamatan Kota Selatan (orang), 2013.....	26
4. Rasio Murid-Guru Menurut Jenjang Pendidikan di Kecamatan Kota Selatan, 2013/2014.....	37
5. Produktivitas Padi Sawah dan Jagung di Kecamatan Kota Selatan (kuintal/ha), 2009-2013.....	52
7. Jumlah Perusahaan/Usaha/Industri Menurut Jenis di Kecamatan Kota Selatan, 2013.....	82
8. Laju Pertumbuhan Penduduk ¹ Menurut Kecamatan di Kota Gorontalo (persen), 1990-2000 dan 2000-2010.....	94

<http://gorontalokota.bps.go.id>

DAFTAR LAMPIRAN

	Halaman
1. Sketsa Peta Kelurahan Biawu.....	99
2. Sketsa Peta Kelurahan Biawao.....	100
3. Sketsa Peta Kelurahan Limba B.....	101
4. Sketsa Peta Kelurahan Limba U1.....	102
5. Sketsa Peta Kelurahan Limba U2.....	103

<http://gorontalokota.bps.go.id>

PENJELASAN UMUM

Tanda-tanda, satuan-satuan, dan lain-lainnya yang digunakan dalam publikasi ini adalah sebagai berikut:

1. TANDA-TANDA

Data belum tersedia	: ...
Data tidak tersedia	: —
Data dapat diabaikan	: 0
Angka Sementara	: *
Angka Sangat Sementara	: **
Angka Revisi	: r
Angka Perkiraan	: e

2. SATUAN

hektar (ha)	: 10.000 m ²
kilometer (km)	: 1.000 meter
liter	: 0,80 kg
ton	: 1.000 kg

Satuan lain: buah, jam, menit, persen (%).

Perbedaan angka dibelakang koma disebabkan oleh pembulatan angka.



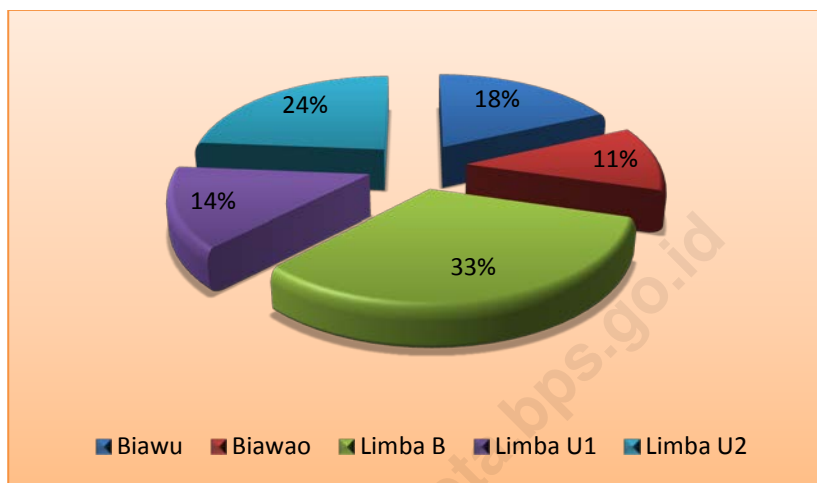
BAB I

KEADAAN GEOGRAFI

Kecamatan Kota Selatan merupakan salah satu kecamatan dimana wilayahnya berbatasan dengan beberapa kecamatan yang ada di Kota Gorontalo. Secara geografis mempunyai luas 3.42 km² atau 5.32 persen dari luas Kota Gorontalo. Kecamatan Kota Selatan dibagi menjadi 5 kelurahan, yang terdiri 16 RW, dan 40 RT.

Berdasarkan posisi geografisnya, Kecamatan Kota Selatan memiliki batas-batas sebagai berikut, sebelah utara Berbatasan dengan Kota Tengah, sebelah timur berbatasan dengan Kota Timur, sebelah selatan berbatasan dengan Kecamatan Hulonthalangi dan sebelah barat berbatasan dengan Kecamatan Kota Barat dan Kecamatan Duingingi. Topografi kecamatan ini berupa dataran. Jarak kantor kelurahan terjauh dengan ibukota kecamatan adalah 2,5 km.

Gambar 1. Persentase Luas Wilayah Menurut Kelurahan di Kecamatan Kota Selatan, 2013



Sumber: Kantor Kelurahan Setempat

Tabel 1.1 Batas Wilayah Administrasi di Kecamatan Kota Selatan, 2013

Uraian (1)	Wilayah (2)
Sebelah Utara	Kec. Kota Tengah
Sebelah Timur	Kec. Kota Timur
Sebelah selatan	Kec. Hulonthalangi
Sebelah Barat	Kec. Kota Barat dan Dungingi

Sumber: Kantor Kelurahan Setempat

Tabel 1.2 Luas Wilayah, Persentase terhadap Luas Kecamatan, dan Tinggi Wilayah di Atas Permukaan Laut Menurut Kelurahan di Kecamatan Kota Selatan, 2013

Kelurahan	Luas (km ²)	Persentase	Tinggi di Atas permukaan Laut (m)
(1)	(2)	(3)	(4)
Biawu	0,62	18,13	4
Biawao	0,39	11,40	4
Limba B	1,12	32,75	5
Limba U1	0,48	14,04	6
Limba U2	0,81	23,68	6
Kecamatan Kota Selatan	3,42	100,00	

Sumber: Kantor Kelurahan Setempat

Tabel 1.3 Jarak Antar Desa dengan Ibukota Kecamatan di Kecamatan Kota Selatan, 2013 (kilometer)

Kelurahan	Ibukota Kecamatan	Jarak Ke Ibukota Kecamatan (kilometer)
(1)	(2)	(3)
Biawao	Biawu	0,2
Limba B	Biawu	0,5
Limba U1	Biawu	2,5
Limba U2	Biawu	0,5

Sumber: Kantor Kelurahan Setempat

Tabel 1.4 Kondisi Topografi Menurut Kelurahan di Kecamatan Kota Selatan, 2013

Kelurahan	Pesisir	Bukan Pantai		
		Lembah/ Daerah Aliran Sungai	Lereng	Dataran
(1)	(2)	(3)	(4)	(5)
Biawu	-	√	-	√
Biawao	-	√	-	√
Limba B	-	-	-	√
Limba U1	-	-	-	√
Limba U2	-	-	-	√

Sumber: Kantor Kecamatan Setempat

Tabel 1.5 Nama Gunung dan Sungai yang Melalui Kelurahan di Kecamatan Kota Selatan, 2013

Kelurahan	Nama Gunung	Nama Sungai
(1)	(2)	(3)
Biawu	-	Bolango
Biawao	-	Bolango
Limba B	-	-
Limba U1	-	-
Limba U2	-	-

Sumber: Kantor Kecamatan Setempat

<http://gorontalokota.bps.go.id>



BAB II



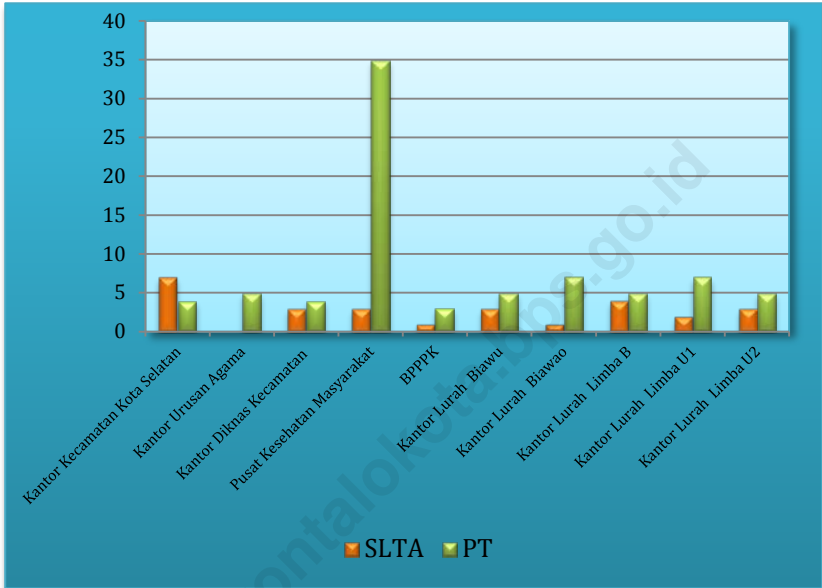
PEMERINTAHAN

Kecamatan Kota Selatan terdiri dari 5 kelurahan, 16 rukun warga (RW), dan 40 rukun tetangga (RT). Kelurahan Biawu adalah ibukota dari Kecamatan Kota Selatan. Kelurahan Limba U2 dengan jumlah RW dan RT terbanyak yaitu masing-masing 5 RW dan 12 RT.

Untuk memberikan pelayanan kepada masyarakat, Pemerintah Daerah Kota Gorontalo mengangkat Pegawai Negeri Sipil (PNS) di lingkungan Pemerintah Kecamatan Kota Selatan. PNS adalah salah satu aparat pemerintahan disamping anggota TNI dan Anggota POLRI (Undang Undang Nomor 43 Tahun 1999). Pengertian Pegawai Negeri adalah warga negara Republik Indonesia yang telah memenuhi syarat yang ditentukan, diangkat oleh pejabat yang berwenang dan disertai tugas dalam suatu jabatan negeri, atau disertai tugas negara lainnya, dan digaji berdasarkan peraturan perundang-undangan yang berlaku (pasal 1 ayat 1 Undang Undang Nomor 43/1999).

Jumlah PNS di lingkungan pemerintah se-Kecamatan Kota Selatan sebanyak 132 orang, yang terbagi ke dalam tiga golongan kepangkatan yakni Golongan II sebanyak 30,30 persen, Golongan III sebanyak 65,91 persen, dan Golongan IV sebanyak 3,79 persen. Dilihat menurut tingkat pendidikan yang ditamatkan, sebagian besar PNS di lingkungan pemerintah kelurahan se-Kecamatan Kota Selatan merupakan lulusan perguruan tinggi yang jumlahnya mencapai 79,55 persen dari total PNS yang ada.

Gambar 2. Banyaknya Pegawai Negeri Sipil Menurut Tingkat Pendidikan yang Ditamatkan di Kecamatan Kota Selatan, 2013



Sumber: Kantor Kecamatan Kota Selatan, Kantor Kelurahan se-Kecamatan Kota Selatan, Kantor Diknas Kecamatan Kota Selatan, dan KUA Kecamatan Kota Selatan

Tabel 2.1 Status Pemerintahan Menurut Kelurahan di Kecamatan Kota Selatan, 2013

Kelurahan	Desa	Kelurahan
(1)	(2)	(3)
Biawu	-	√
Biawao	-	√
Limba B	-	√
Limba U1	-	√
Limba U2	-	√

Sumber: Kantor Kecamatan Kota Selatan

Tabel 2.2 Status Hukum Kelurahan-kelurahan di Kecamatan Kota Selatan, 2013

Kelurahan	Definitif	Persiapan	UPT	PMT
(1)	(2)	(3)	(4)	(5)
Biawu	√	-	-	-
Biawao	√	-	-	-
Limba B	√	-	-	-
Limba U1	√	-	-	-
Limba U2	√	-	-	-

Sumber: Kantor Kecamatan Kota Selatan

Tabel 2.3 **Klasifikasi** **Kelurahan** **di** **Kecamatan** **Kota**
Selatan, 2013

Kelurahan	Swadaya	Swakarsa	Swasembada
(1)	(2)	(3)	(4)
Biawu	-	√	-
Biawao	-	√	-
Limba B	-	√	-
Limba U1	-	√	-
Limba U2	-	√	-

Sumber: Kantor Kecamatan Kota Selatan

Tabel 2.4 Banyaknya RW dan RT Menurut Kelurahan di Kecamatan Kota Selatan, 2013

Kelurahan	RW	RT
(1)	(2)	(3)
Biawu	2	6
Biawao	2	4
Limba B	3	8
Limba U1	4	10
Limba U2	5	12
Kecamatan Kota Selatan	16	40

Sumber: Kantor Kelurahan Setempat

Tabel 2.5 Keberadaan Lembaga Pemberdayaan Masyarakat Menurut Kelurahan di Kecamatan Kota Selatan, 2013

Kelurahan	ada	Tidak Ada
(1)	(2)	(3)
Biawu	√	-
Biawao	√	-
Limba B	√	-
Limba U1	√	-
Limba U2	√	-

Sumber: Kantor Kecamatan Kota Selatan

Tabel 2.6 Jumlah Aparat Menurut Status, Dinas/Instansi Pemerintah, dan Jenis Kelamin di Kecamatan Kota Selatan, 2013

Kantor	PNS		Non PNS	
	Laki-laki	Perempuan	Laki-laki	Perempuan
(1)	(2)	(3)	(4)	(5)
Kantor Kecamatan Kota Selatan	9	7	4	7
Kantor Urusan Agama	2	3	-	5
Kantor Diknas Kecamatan	1	6	1	-
Pusat Kesehatan Masyarakat	10	48	2	11
Badan Penyuluhan Pertanian, Perikanan dan Kehutanan	4	-	1	1
Kantor Lurah Biawu	3	5	1	6
Kantor Lurah Biawao	5	3	-	3
Kantor Lurah Limba B	5	4	2	3
Kantor Lurah Limba U1	3	6	1	5
Kantor Lurah Limba U2	3	5	1	3
Kecamatan Kota Selatan	45	87	13	44

Sumber: Kantor Terkait

Tabel 2.7 Jumlah Aparat Menurut Dinas/Instansi Pemerintah dan Tingkat Pendidikan di Kecamatan Kota Selatan 2013

Kantor (1)	PNS			
	SD (2)	SLTP (3)	SLTA (4)	PT (5)
Kantor Kecamatan Kota Selatan	-	-	7	9
Kantor Urusan Agama	-	-	-	5
Kantor Diknas Kecamatan	-	-	3	4
Pusat Kesehatan Masyarakat	-	-	3	55
Badan Penyuluhan Pertanian, Perikanan dan Kehutanan	-	-	1	3
Kantor Lurah Biawu	-	-	3	5
Kantor Lurah Biawao	-	-	1	7
Kantor Lurah Limba B	-	-	4	5
Kantor Lurah Limba U1	-	-	2	7
Kantor Lurah Limba U2	-	-	3	5
Kecamatan Kota Selatan	-	-	27	105

Kantor (1)	Non PNS			
	SD (6)	SLTP (7)	SLTA (8)	PT (9)
Kantor Kecamatan Kota Selatan	-	-	7	4
Kantor Urusan Agama	-	-	1	4
Kantor Diknas Kecamatan	-	-	-	1
Pusat Kesehatan Masyarakat	-	-	-	13
Badan Penyuluhan Pertanian, Perikanan dan Kehutanan	-	-	1	1
Kantor Lurah Biawu	2	1	3	1
Kantor Lurah Biawao	-	-	3	-
Kantor Lurah Limba B	1	2	2	-
Kantor Lurah Limba U1	-	-	6	-
Kantor Lurah Limba U2	-	-	3	1
Kecamatan Kota Selatan	3	3	26	25

Sumber: Kantor Terkait

Tabel 2.8 Banyaknya Pegawai Negeri Sipil Menurut Dinas/Instansi Pemerintah dan Golongan di Kecamatan Kota Selatan, 2013

Dinas/Instansi Pemerintah	Golongan Pegawai Negeri Sipil				Jumlah
	I	II	III	IV	
(1)	(2)	(3)	(4)	(5)	(6)
Kantor Kecamatan Kota Selatan	-	6	9	1	16
Kantor Urusan Agama	-	-	5	-	5
Kantor Diknas Kecamatan	-	1	5	1	7
Pusat Kesehatan Masyarakat	-	23	33	2	58
Badan Penyuluhan Pertanian, Perikanan dan Kehutanan	-	1	3	-	4
Kantor Lurah Biawu	-	1	6	1	8
Kantor Lurah Biawao	-	2	6	-	8
Kantor Lurah Limba B	-	3	6	-	9
Kantor Lurah Limba U1	-	1	8	-	9
Kantor Lurah Limba U2	-	2	6	-	8
Jumlah	-	40	87	5	132

Sumber: Kantor Kecamatan Kota Selatan, Kantor Kelurahan se-Kecamatan Kota Selatan,

Kantor Diknas Kecamatan Kota Selatan, dan KUA Kecamatan Kota Selatan



BAB III

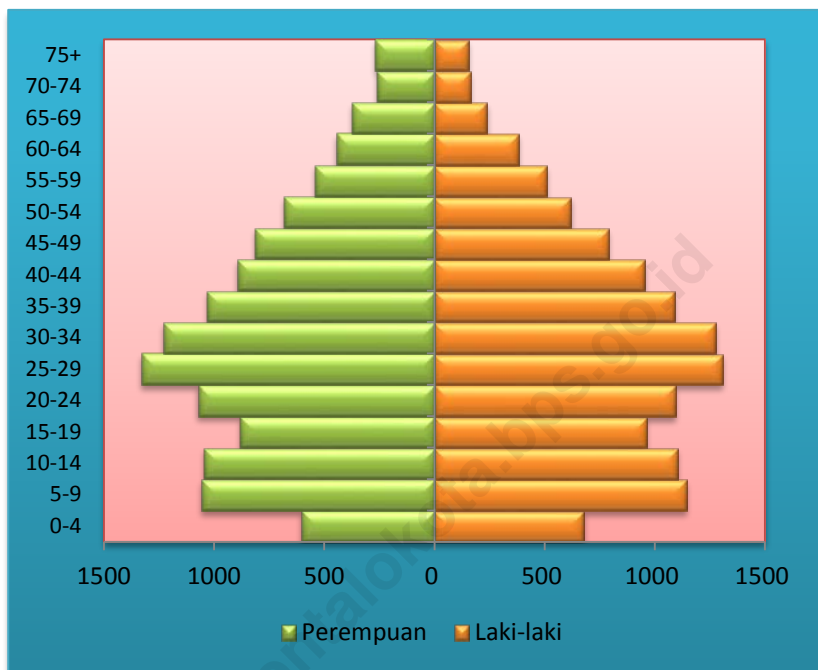


PENDUDUK

Sumber utama data kependudukan pada buku ini adalah dari Registrasi penduduk Kantor Kecamatan maupun Kantor Kelurahan Setempat. Selain itu pada buku ini juga digunakan data Sensus Penduduk. Sensus penduduk dilaksanakan sepuluh tahun sekali. Sejak Indonesia merdeka sensus penduduk telah dilaksanakan 6 kali yaitu tahun 1961, 1971, 1980, 1990, 2000, dan 2010.

Menurut hasil Registrasi Penduduk 2013, penduduk Kecamatan Kota Selatan tahun 2013 berjumlah 24.995 jiwa. Adapun tingkat kepadatan penduduk per km² sebesar 7.308 jiwa. Kelurahan terpadat di Kecamatan Kota Selatan adalah Kelurahan Limba U1 dengan tingkat kepadatan penduduk sebesar 10.500 jiwa. Sementara itu, Kelurahan Biawao memiliki tingkat kepadatan penduduk terkecil yakni sebesar 6.241 jiwa.

Gambar 3. Jumlah Penduduk Menurut Jenis Kelamin di Kecamatan Kota Selatan (orang), 2013



Sumber: Kantor Kelurahan Setempat

Tabel 3.1 Luas Wilayah dan Jumlah Penduduk Menurut Kelurahan di Kecamatan Kota Selatan, 2013

Kelurahan	Luas		Penduduk ¹ (orang)		Kepadatan Penduduk (orang/km ²)
	km ²	%	Jumlah	%	
(1)	(2)	(3)	(4)	(5)	(6)
Biawu	0,39	11,40	2 434	10	6 241
Biawao	0,62	18,13	3 995	16	6 444
Limba B	1,12	32,75	7 112	28	6 350
Limba U1	0,48	14,04	5 040	20	10 500
Limba U2	0,81	23,68	64 14	26	7 919
Kecamatan Kota Selatan	3,42	100,00	24 995	100	7 308

Sumber: Kantor Kelurahan Setempat

Tabel 3.2 Banyaknya Penduduk Menurut Kelurahan, Jenis Kelamin dan Rasio Jenis Kelamin di Kecamatan Kota Selatan, 2013

Kelurahan	Penduduk (orang)			Rasio Jenis Kelamin
	Laki- laki	Perempuan	Laki-laki + Perempuan	
(1)	(2)	(3)	(4)	(5)
Biawu	1 224	1 210	2 434	101
Biawao	1 986	2 009	3 995	99
Limba B	3 513	3 599	7 112	98
Limba U1	2 491	2 549	5 040	98
Limba U2	3 230	3 184	6 414	101
Kecamatan Kota Selatan	12 444	12 551	24 995	99

Sumber: Kantor Kelurahan Setempat

Tabel 3.3 Banyaknya Penduduk, Keluarga dan Rata-rata Anggota Keluarga Menurut Kelurahan di Kecamatan Kota Selatan, 2013

Kelurahan	Penduduk (orang)		
	Jumlah Penduduk	Jumlah Keluarga	Rata-rata Jumlah Anggota Keluarga
(1)	(2)	(3)	(4)
Biawu	2 434	734	3
Biawao	3 995	903	4
Limba B	7 112	2 232	3
Limba U1	5 040	995	5
Limba U2	6 414	1 583	4
Kecamatan Kota Selatan	24 995	6 447	4

Sumber: Kantor Kelurahan Setempat

Tabel 3.4 Jumlah Keluarga Menurut Tahapan Kualitas Keluarga dan Kelurahan di Kecamatan Kota Selatan, 2013

Kecamatan	Pra Sejahtera	Sejahtera			
		I	II	III	III+
(1)	(2)	(3)	(4)	(5)	(6)
Biawu	-	-	-	-	-
Biawao	-	-	-	-	-
Limba B	-	-	-	-	-
Limba U1	-	-	-	-	-
Limba U2	-	-	-	-	-
Kota Selatan	-	-	-	-	-

Catatan : data belum tersedia

Sumber: Kantor Kecamatan Kota Selatan dan PLKB

Tabel 3.5 Banyaknya Penduduk Menurut Kelompok Umur dan Jenis Kelamin di Kecamatan Kota Selatan, 2013

Kelompok Umur	Penduduk (orang)		
	Laki-laki	Perempuan	Laki-laki + Perempuan
(1)	(2)	(3)	(4)
0-4	677	605	1 282
5-9	1 142	1 058	2 200
10-14	1 103	1 045	2 148
15-19	960	881	1 841
20-24	1 094	1 075	2 169
25-29	1 305	1 330	2 635
30-34	1 276	1 232	2 508
35-39	1 088	1 033	2 121
40-44	951	894	1 845
45-49	790	816	1 606
50-54	619	684	1 303
55-59	508	543	1 051
60-64	380	448	828
65-69	237	376	613
70-74	162	260	422
75+	152	271	423
Jumlah	12 444	12 551	24 995

Sumber: Kantor Lurah setempat

<http://gorontalokota.bps.go.id>



BAB IV



SOSIAL

4.1 Pendidikan

Salah satu faktor utama keberhasilan pembangunan di suatu negara adalah tersedianya cukup sumber daya manusia (SDM) yang berkualitas. Merujuk pada amanat UUD 1945 beserta amandemennya (pasal 31 ayat 2), maka melalui jalur pendidikan pemerintah secara konsisten berupaya meningkatkan SDM penduduk Indonesia. Program wajib belajar 6 tahun dan 9 tahun, Gerakan Nasional Orang Tua Asuh (GNOTA), dan berbagai program pendukung lainnya adalah bagian dari upaya pemerintah mempercepat peningkatan kualitas SDM, yang pada akhirnya akan menciptakan SDM yang tangguh, yang siap bersaing di era globalisasi. Peningkatan SDM sekarang ini lebih difokuskan pada pemberian kesempatan seluas-luasnya kepada penduduk untuk mengeskap pendidikan, terutama penduduk kelompok usia sekolah (umur 7-24 tahun).

Ketersediaan fasilitas pendidikan baik sarana maupun prasarana akan sangat menunjang dalam meningkatkan mutu pendidikan. Tabel 4.1.1 sampai Tabel 4.1.8 memuat data tentang jumlah sekolah, murid, guru, dan rasio murid-guru dari tingkat TK/RA sampai SMP.

Pada tahun ajaran 2013/2014, di Kecamatan Kota Selatan terdapat 11 TK, 13 SD, 2 MI, 6 SMP, 2 MTs, 3 SMA, 2 MA, dan 2 SMK. Adapun rasio murid-guru untuk masing-masing jenjang pendidikan yang ada di kecamatan Kota Selatan secara berturut-turut yakni 8, 15, 9,17, 19, 11,13, dan 11.

4.2 Kesehatan dan Keluarga Berencana

Pembangunan bidang kesehatan meliputi seluruh siklus atau tahapan kehidupan manusia. Bila pembangunan kesehatan berhasil dengan baik maka secara langsung atau tidak langsung akan terjadi peningkatan kesejahteraan rakyat. Mempertimbangkan bahwa pembangunan bidang kesehatan merupakan bagian yang sangat penting dari ajang peningkatan SDM penduduk Indonesia, maka

program-program kesehatan telah dimulai atau bahkan lebih diprioritaskan pada calon generasi penerus, khususnya calon bayi dan anak usia dibawah lima tahun (balita). Pentingnya pembangunan bidang kesehatan ini paling tidak tercermin dari deklarasi Millennium Development Goals (MDGs) yang mana lebih dari sepertiga indikatornya menyangkut bidang kesehatan.

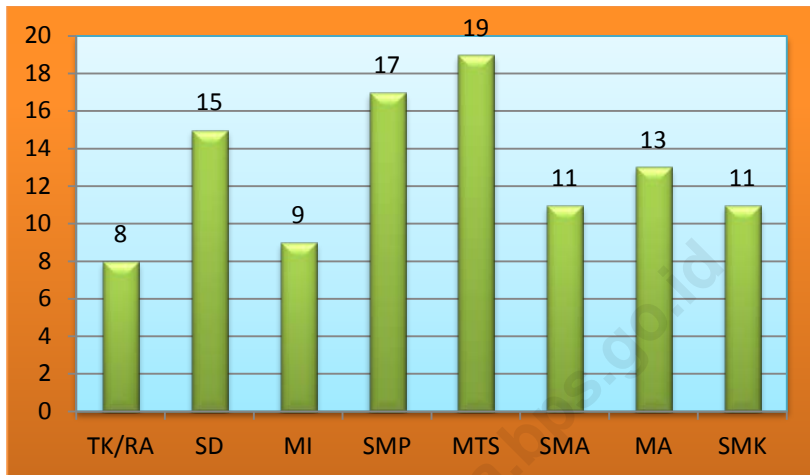
Ketersediaan fasilitas kesehatan baik sarana maupun prasarana akan sangat menunjang dalam meningkatkan mutu kesehatan. Pada tahun 2013, di Kecamatan Kota Selatan terdapat 1 Puskesmas, 2 Puskesmas Pembantu dan 9 Posyandu.

Salah satu cara untuk menekan laju pertumbuhan penduduk adalah melalui program Keluarga Berencana (KB). Pada tahun 2013, terdapat 3380 pasangan usia subur (PUS) dan 3.214 peserta KB Aktif. Sebagian besar peserta KB Aktif menggunakan KB suntik sebagai alat kontrasepsi.

4.3 Agama

Kebebasan beragama merupakan hak azasi manusia yang wajib dijamin oleh pemerintah sesuai amanat UUD 1945. Pada tahun 2013, sebagian besar penduduk di Kecamatan Kota Selatan memeluk agama Islam yakni sebanyak 89,72 persen. Sementara itu, 4,73 persen memeluk Protestan, 2,52 memeluk Katolik, 0,02 persen memeluk Hindu, dan 3 persen memeluk Budha.

Gambar 4. Rasio Murid-Guru Menurut Jenjang Pendidikan di Kecamatan Kota Selatan, 2013/2014



Sumber : Dinas Pendidikan Kecamatan Kota Selatan

4.1 Pendidikan

Tabel 4.1.1 Banyaknya Sekolah, Murid, Guru, dan Rasio Murid-Guru Taman Kanak-Kanak (TK) dan Raudhatul Atfal Menurut Kelurahan di Kecamatan Kota Selatan, 2013/2014

Kelurahan	Sekolah	Murid			Guru			Rasio Murid-Guru
		L	P	L + P	L	P	L + P	
(1)	(2)	(3)	(4)	(5)	(6)	(7)	(8)	(9)
Biawu	2	16	13	29	-	6	6	5
Biawao	1	44	34	78	-	5	5	16
Limba B	3	65	65	130	1	17	18	7
Limba U1	2	17	17	34	-	6	6	6
Limba U2	3	115	126	241	-	28	28	9
Kecamatan Kota Selatan	11	257	255	512	1	62	63	8

Catatan : L = Laki-laki
P = Perempuan

Sumber : Dinas Pendidikan Kecamatan Kota Selatan

Tabel 4.1.2 Banyaknya Sekolah, Murid, Guru, dan Rasio Murid-Guru Sekolah Dasar (SD) Menurut Kelurahan di Kecamatan Kota Selatan, 2013/2014

Kelurahan	Sekolah	Murid			Guru			Rasio Murid-Guru
		L	P	L + P	L	P	L + P	
(1)	(2)	(3)	(4)	(5)	(6)	(7)	(8)	(9)
Biawu	2	80	85	165	6	14	20	8
Biawao	2	136	112	248	6	18	24	10
Limba B	2	174	155	329	2	24	24	14
Limba U1	3	481	419	900	12	29	41	22
Limba U2	4	608	602	1210	19	59	78	16
Kecamatan Kota Selatan	13	1 479	1 373	2 852	45	142	187	15

Catatan : L = Laki-laki

P = Perempuan

Sumber : Dinas Pendidikan Kecamatan Kota Selatan

Tabel 4.1.3 Banyaknya Sekolah, Murid, Guru, dan Rasio Murid-Guru Madrasah Ibtidaiyah (MI) Menurut Kelurahan di Kecamatan kota Selatan, 2013/2014

Kelurahan	Sekolah	Murid			Guru			Rasio Murid-Guru
		L	P	L + P	L	P	L + P	
(1)	(2)	(3)	(4)	(5)	(6)	(7)	(8)	(9)
Biawu	-	-	-	-	-	-	-	-
Biawao	1	42	43	85	6	8	14	6
Limba B	1	86	77	163	4	10	14	12
Limba U1	-	-	-	-	-	-	-	-
Limba U2	-	-	-	-	-	-	-	-
Kecamatan Kota Selatan	2	128	120	248	10	18	28	9

Catatan : L = Laki-laki

P = Perempuan

Sumber : Dinas Pendidikan Kecamatan Kota Selatan

Tabel 4.1.4 Banyaknya Sekolah, Murid, Guru, dan Rasio Murid-Guru Sekolah Menengah Pertama (SMP) Menurut Kelurahan di Kecamatan Kota Selatan, 2013/2014

Kelurahan (1)	Sekolah (2)	Murid			Guru			Rasio Murid- Guru (9)
		L (3)	P (4)	L + P (5)	L (6)	P (7)	L + P (8)	
Biawu	1	289	283	572	4	24	28	20
Biawao	1	55	36	91	4	7	11	8
Limba B	-	-	-	-	-	-	-	-
Limba U1	1	486	589	107	6	46	52	21
Limba U2	3	1 225	1 213	2 438	30	122	152	16
Kecamatan Kota Selatan	6	2 055	2 121	4 176	44	199	243	17

Catatan : L = Laki-laki
P = Perempuan

Sumber : Dinas Pendidikan Kota Gorontalo

Tabel 4.1.5 Banyaknya Sekolah, Murid, Guru, dan Rasio Murid-Guru Madrasah Tsanawiyah (MTs) Menurut Kelurahan di Kecamatan Kota Selatan, 2013/2014

Kelurahan	Sekolah	Murid			Guru			Rasio Murid Guru
		L	P	L + P	L	P	L + P	
(1)	(2)	(3)	(4)	(5)	(6)	(7)	(8)	(9)
Biawu	-	-	-	-	-	-	-	-
Biawao	-	-	-	-	-	-	-	-
Limba B	2	282	276	558	14	16	30	19
Limba U1	-	-	-	-	-	-	-	-
Limba U2	-	-	-	-	-	-	-	-
Kecamatan Kota Selatan	2	282	276	558	14	16	30	19

Catatan : L = Laki-laki
P = Perempuan

Sumber : Dinas Pendidikan Kota Gorontalo

Tabel 4.1.6 Banyaknya Sekolah, Murid, Guru, dan Rasio Murid-Guru Sekolah Menengah Atas (SMA) Menurut Kelurahan di Kecamatan Kota Selatan, 2013/2014

Kelurahan (1)	Sekolah (2)	Murid			Guru			Rasio Murid- Guru (9)
		L (3)	P (4)	L + P (5)	L (6)	P (7)	L + P (8)	
Biawu	-	-	-	-	-	-	-	-
Biawao	-	-	-	-	-	-	-	-
Limba B	-	-	-	-	-	-	-	-
-Limba U1	2	159	145	304	13	20	33	9
Limba U2	1	259	440	699	24	37	61	11
Kecamatan Kota Selatan	3	418	585	1 003	37	57	94	11

Catatan : L = Laki-laki
P = Perempuan

Sumber : Dinas Pendidikan Kota Gorontalo

Tabel 4.1.7 Banyaknya Sekolah, Murid, Guru, dan Rasio Murid-Guru Madrasah Aliyah (MA) Menurut Kelurahan di Kecamatan Kota Selatan, 2013/2014

Kelurahan	Sekolah	Murid			Guru			Rasio Murid-Guru
		L	P	L + P	L	P	L + P	
(1)	(2)	(3)	(4)	(5)	(6)	(7)	(8)	(9)
Biawu	-	-	-	-	-	-	-	-
Biawao	-	-	-	-	-	-	-	-
Limba B	1	104	95	199	6	9	15	13
-Limba U1	1	66	118	184	6	8	14	13
Limba U2	-	-	-	-	-	-	-	-
Kecamatan Kota Selatan	2	170	213	383	12	17	29	13

Catatan : L = Laki-laki
P = Perempuan

Sumber : Dinas Pendidikan Kota Gorontalo

Tabel 4.1.8 Banyaknya Sekolah, Murid, Guru, dan Rasio Murid-Guru Sekolah Menengah Kejuruan (SMK) Menurut Kelurahan di Kecamatan Kota Selatan, 2013/2014

Kelurahan (1)	Sekolah (2)	Murid			Guru			Rasio Murid-Guru (9)
		L (3)	P (4)	L + P (5)	L (6)	P (7)	L + P (8)	
Biawu	-	-	-	-	-	-	-	-
Biawao	-	-	-	-	-	-	-	-
Limba B	-	-	-	-	-	-	-	-
-Limba U1	-	-	-	-	-	-	-	-
Limba U2	2	245	485	730	12	53	65	11
Kecamatan Kota Selatan	2	245	485	730	12	53	65	11

Catatan : L = Laki-laki
P = Perempuan

Sumber : Dinas Pendidikan Kota Gorontalo

4.2 Kesehatan dan Keluarga Berencana

Tabel 4.2.1 Banyaknya Fasilitas Kesehatan Menurut Kelurahan di Kecamatan Kota Selatan, 2013

Kelurahan	Ru mah Sa kit	Pus Kes mas	Pus tu	Po lin des	Pos yandu	Prak tek Dok ter	Prak tek Bidan	Apo tik/ toko Obat
(1)	(2)	(3)	(4)	(5)	(6)	(7)	(8)	(9)
Biawu	-	-	1	-	2	1	1	-
Biawao	-	-	-	-	1	4	-	5
Limba B	-	1	-	-	2	8	1	5
Limba U1	-	-	1	-	2	5	1	4
Limba U2	-	-	-	-	2	2	1	-
Jumlah	-	1	2	-	9	20	4	14

Sumber: Puskesmas Kota Selatan

Tabel 4.2.2 Banyaknya Tenaga Kesehatan Menurut Unit Kerja dan Sarana Pelayanan Kesehatan di Kecamatan kota Selatan, 2013

Kelurahan	Tenaga Medis			Tenaga Nonmedis/ Dukun
	Dokter	Perawat	Lainnya	
(1)	(2)	(3)	(4)	(5)
Biawu	1	-	-	-
Biawao	4	4	-	-
Limba B	8	20	33	2
Limba U1	5	-	-	-
Limba U2	2	-	-	-

Sumber: Puskesmas Kota Selatan

Tabel 4.2.3 Banyaknya Balita yang Pernah Mendapat Imunisasi Menurut Kelurahan dan Jenis Imunisasi di Kecamatan Kota Selatan, 2013

Kelurahan	BCG	DPT			Polio		
		1	2	3	1	2	3
(1)	(2)	(3)	(4)	(5)	(6)	(7)	(8)
Biawu	75	76	61	70	74	74	60
Biawao	37	22	22	40	35	20	22
Limba B	106	87	87	113	105	85	84
Limba U1	72	58	55	79	67	59	56
Limba U2	98	70	72	106	86	73	71
Jumlah	388	313	297	408	367	311	293

Sumber: Badan Pemberdayaan Masyarakat Perempuan dan KB

Tabel 4.2.3 **lanjutan**

Kelurahan	Polio 4	HB Nol (0-<7 hari)	Campak
(1)	(9)	(10)	(11)
Biawu	69	72	68
Biawao	40	43	40
Limba B	113	120	113
Limba U1	79	85	79
Limba U2	106	114	106
Jumlah	407	434	406

Sumber: Badan Pemberdayaan Masyarakat Perempuan dan KB

Tabel 4.2.4 Jumlah Balita Bergizi Buruk Menurut Kelurahan di Kecamatan Kota Selatan, 2013

Kelurahan	2012	2013
(1)	(3)	
Biawu	-	-
Biawao	-	-
Limba B	-	-
Limba U1	1	-
Limba U2	-	1
Kecamatan Kota selatan	1	1

Sumber: Sub PPKBD Masing-Masing Kelurahan

Tabel 4.2.5 Banyaknya Pasangan Usia Subur (PUS) dan Peserta KB Aktif Menurut Kelurahan di Kecamatan Kota Selatan, 2013

Kelurahan	Jumlah PUS	Peserta KB Aktif		
		IUD	MOW	MOP
(1)	(2)	(3)	(4)	(5)
Biawu	601	124	10	12
Biawao	355	88	7	3
Limba B	699	186	7	3
Limba U1	807	175	13	8
Limba U2	918	196	28	8
Kecamatan Kota Selatan	3 380	769	65	34

Sumber: Dinas Kesehatan Kota Gorontalo

Tabel 4.2.5 Lanjutan

Kelurahan	Peserta KB Aktif				
	Kondom	Implant	Suntika n	Pil	Jumlah
(1)	(6)	(7)	(8)	(9)	(10)
Biawu	50	101	163	109	569
Biawao	36	60	65	75	334
Limba B	32	147	146	145	666
Limba U1	60	128	248	135	767
Limba U2	45	216	215	170	878
Kecamatan Kota Selatan	223	652	837	634	3 214

Sumber: Dinas Kesehatan Kota Gorontalo

Tabel 4.2.6 Jumlah Klinik dan Petugas Keluarga Berencana (KB) Menurut Kelurahan di Kecamatan Kota Selatan, 2013

Kelurahan	KLINIK	PPLKB	PPKBD
(1)	(2)	(3)	(4)
Biawu	-	1	1
Biawao	-	-	1
Limba B	1	-	1
Limba U1	-	-	1
Limba U2	-	-	1
Kecamatan Kota Selatan	1	1	5

Sumber : PPLKBD Kecamatan Kota Selatan

4.3 Agama

Tabel 4.3.1 Persentase Penduduk Menurut Kelurahan dan Agama yang Dianut di Kecamatan Kota Selatan, 2013

Kelurahan	Islam	Protestan	Katolik	Hindu	Budha
(1)	(2)	(3)	(4)	(5)	(6)
Biawu	98,42	-	1,02	-	0,56
Biawao	70,79	13,79	4,02	0,17	11,23
Limba B	85,82	7,23	3,93	-	3,02
Limba U1	95,85	2,26	0,79	-	1,10
Limba U2	93,91	2,05	2,20	-	1,84
Kecamatan Kota Selatan	89,73	4,73	2,52	0,02	3,00

Sumber: Kantor Urusan Agama Kecamatan Kota Selatan

Tabel 4.3.2 Banyaknya Tempat Peribadatan Menurut Kelurahan di Kecamatan Kota Selatan, 2013

Kelurahan	Masjid	Mushola	Gereja	Wihara	Pura
(1)	(2)	(3)	(4)	(5)	(6)
Biawu	3	-	-	-	-
Biawao	3	-	4	1	-
Limba B	13	2	-	-	-
Limba U1	6	1	-	-	-
Limba U2	7	6	-	-	-
Kecamatan Kota Selatan	32	9	4	1	-

Sumber: Kantor Urusan Agama Kecamatan Kota Selatan

4.4. Sosial Kemasyarakatan

Tabel 4.4.1 Jumlah Fasilitas Sosial dan Organisasi Kemasyarakatan Menurut Kelurahan di Kecamatan Kota Selatan, 2013

Kelurahan	Panti Asuhan	Majlis Ta'lim	LSM	Ormas
(1)	(2)	(3)	(4)	(5)
Biawu	-	3	1	1
Biawao	-	1	1	1
Limba B	-	11	1	1
Limba U1	-	1	1	1
Limba U2	-	2	2	1
Kecamatan Kota Selatan	-	18	6	5

Sumber: Kantor Urusan Agama Kecamatan Kota Selatan

Tabel 4.4.2 Jumlah Sarana Olahraga Menurut Kelurahan di Kecamatan Kota Selatan, 2013

Kelurahan	Sepak Bola	Voley	Bulu Tangkis	Sepak Takraw
(1)	(2)	(3)	(4)	(5)
Biawu	-	1	-	-
Biawao	-	-	-	-
Limba B	-	-	-	-
Limba U1	-	-	-	-
Limba U2	1	-	-	-
Kecamatan Kota Selatan	1	1	-	-

Sumber: Kantor Kelurahan Setempat

<http://gorontalokota.bps.go.id>



BAB V



PERTANIAN

5.1 Tanaman Pangan

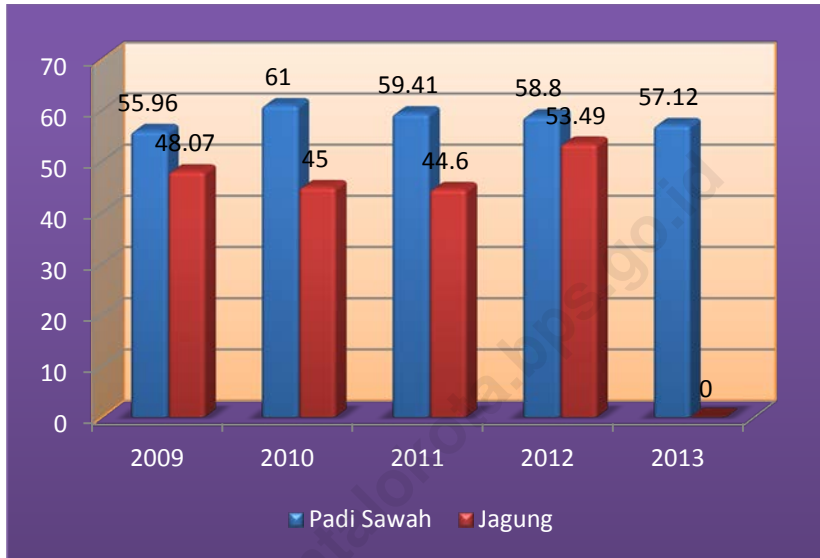
Luas panen Lahan padi sawah di Kecamatan Kota Selatan pada tahun 2013 seluas 3 hektar. Pada tahun 2013, produksi padi sawah di Kecamatan Kota Selatan sebesar 17,1 ton. Sehingga produktivitas padi sawah di kecamatan Kota Selatan adalah 57,12 kuintal perhektar.

5.2 Peternakan

Populasi ternak terdiri dari sapi dan kambing. Pada tahun 2013, jumlah populasi di Kecamatan Kota Selatan berturut turut 17 ekor dan 83 ekor.

Populasi unggas yang terdiri dari ayam kampung dan itik pada tahun 2013 secara berturut-turut adalah 963 ekor dan 68 ekor.

Gambar 5. Produktivitas Padi Sawah dan Jagung di Kecamatan Kota Selatan (kuintal/ha), 2009-2013



Sumber: Dinas Kelautan, Perikanan, Pertanian, dan Ketahanan Pangan Kota Gorontalo

5.1 Tanaman Pangan

Tabel 5.1.1 Luas Panen, Produksi, dan Produktivitas Padi Sawah di Kecamatan Kota Selatan, 2009-2013

Tahun	Luas Panen (ha)	Produksi (ton)	Produktivitas (kuintal/ha)
(1)	(2)	(3)	(4)
2009	188	1 052	55,96
2010	175	1 067	61,00
2011	-	-	-
2012	10	58,8	58,8
2013	3	17,1	57,12

Sumber: Dinas Kelautan, Perikanan, Pertanian, dan Ketahanan Pangan Kota Gorontalo

Tabel 5.1.2 Luas Panen, Produksi, dan Produktivitas Jagung di Kecamatan Kota Selatan, 2009-2013

Tahun	Luas Panen (ha)	Produksi (ton)	Produktivitas (kuintal/ha)
(1)	(2)	(3)	(4)
2009	23	110,56	48,07
2010	5	22,56	45,00
2011	4	17,84	44,60
2012	-	-	-
2013	-	-	-

Sumber: Dinas Kelautan, Perikanan, Pertanian, dan Ketahanan Pangan Kota Gorontalo

Tabel 5.1.3 Luas Panen, Produksi, dan Produktivitas Palawija di Kecamatan Kota Selatan, 2013

Tahun	Luas Panen (ha)	Produksi (ton)	Produktivitas (kuintal/ha)
(1)	(2)	(3)	(4)
Kedelai	-	-	-
Kacang Tanah	-	-	-
Kacang Hijau	-	-	-
Ubi Jalar	-	-	-
Ubi Kayu	-	-	-

Sumber: Dinas Kelautan, Perikanan, Pertanian, dan Ketahanan Pangan Kota Gorontalo

Tabel 5.1.4 Luas Panen, dan Produksi Sayuran di Kecamatan Kota Selatan, 2013

Tahun	Luas Panen (ha)	Produksi (ton)
(1)	(2)	(3)
Bawang Merah	-	-
Bayam	-	-
Tomat	-	-
Kangkung	-	-
Terung	-	-
Cabai	-	-
Kacang Panjang	-	-

Sumber: Dinas Kelautan, Perikanan, Pertanian, dan Ketahanan Pangan Kota Gorontalo

Tabel 5.1.5 Luas Panen dan Produksi Buah-buahan di Kecamatan Kota Selatan, 2013

Tahun	Luas Panen (ha)	Produksi (ton)
(1)	(2)	(3)
Pisang	-	-
Mangga	-	-
Jambu Biji	-	-
Pepaya	-	-
Nanas	-	-
Nangka	-	-
Belimbing	-	-
Rambutan	-	-
Jeruk	-	-
Sirsak	-	-

Sumber: Dinas Kelautan, Perikanan, Pertanian, dan Ketahanan Pangan Kota Gorontalo

5.2 Peternakan

Tabel 5.2.1 Populasi Ternak Menurut Jenis Ternak di Kecamatan Kota Selatan (ekor), 2009-2013

Tahun	Sapi	Kuda	Kambing
(1)	(2)	(3)	(4)
2009	560	215	1 643
2010	-	-	-
2011	451	197	1 735
2012	143	-	982
2013	17	-	83

Sumber: Dinas Kelautan, Perikanan, Pertanian, dan Ketahanan Pangan Kota Gorontalo

Tabel 5.2.2 Populasi Unggas Menurut Jenis Unggas di Kecamatan Kota Selatan(ekor), 2009-2013

Tahun	Ayam Kampung	Ayam Ras	Itik
(1)	(2)	(3)	(4)
2009	8 715	75 475	2 018
2010	-	-	-
2011	4 322	3 000	1 914
2012	1 876	-	94
2013	963	-	68

Sumber: Dinas Kelautan, Perikanan, Pertanian, dan Ketahanan Pangan Kota Gorontalo

<http://gorontalokota.bps.go.id>



BAB VI

TRANSPORTASI DAN KOMUNIKASI

Jalan merupakan prasarana pengangkutan darat yang penting untuk memperlancar kegiatan perekonomian. Dengan makin meningkatnya usaha pembangunan maka akan menuntut peningkatan pembangunan jalan untuk memudahkan mobilitas penduduk dan memperlancar lalu lintas barang dari satu daerah ke daerah lain. Pada tahun 2013, sebagian besar permukaan jalan antar kelurahan di Kota Selatan adalah sudah diaspal.

<http://gorontalokota.bps.go.id>

Tabel 6.1 Jalan Antar Desa/Kelurahan Menurut Kelurahan dan Jenis Permukaan Terluas di Kecamatan Kota Selatan Tahun 2013

Kelurahan	Aspal/ Beton	Diperkeras	Tanah	Lainnya
(1)	(2)	(3)	(4)	(5)
Biawu	√	-	-	-
Biawao	√	-	-	-
Limba B	√	-	-	-
Limba U1	√	-	-	-
Limba U2	√	-	-	-

Sumber : Kantor Kelurahan Setempat

Tabel 6.2 Jumlah Sarana Komunikasi Menurut Kelurahan di Kecamatan Kota Selatan, 2013

Kelurahan	Warnet	Pos/Jasa Pengiriman	Menara Telekomunikasi
(1)	(2)	(3)	(4)
Biawu	3	-	-
Biawao	1	-	-
Limba B	2	-	-
Limba U1	-	-	-
Limba U2	4	1	-
Kecamatan Kota Selatan	10	1	-

Sumber: Kantor Kecamatan Kota Selatan

<http://gorontaloikota.bps.go.id>



BAB VII

PERINDUSTRIAN PERDAGANGAN DAN KEUANGAN

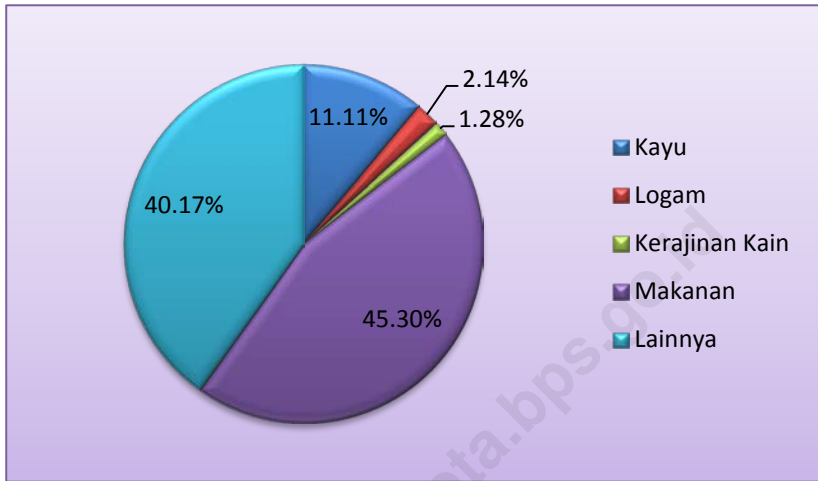
Industri pengolahan adalah suatu kegiatan ekonomi yang melakukan kegiatan mengubah suatu barang dasar secara mekanis, kimia atau dengan tangan sehingga menjadi barang jadi/setengah jadi, dan atau barang yang kurang nilainya menjadi barang yang lebih tinggi nilainya, dan sifatnya lebih dekat kepada pemakai akhir. Termasuk dalam kegiatan ini adalah jasa industri dan pekerjaan perakitan.

Berdasarkan data Dinas Perindustrian, Perdagangan, UMKM, dan PM Kota Gorontalo, Jumlah industri kecil di Kecamatan Kota Selatan sebanyak 251. Diantara 5 Kelurahan, Limba U1 memiliki industri kecil dan Menengah terbanyak, yakni sebanyak 73.

Sementara itu, jumlah industri menurut jenisnya yaitu industri kayu di Kota Selatan sebanyak 6, Industri logam sebanyak 33, industri kerajinan kain sebanyak 3, industri makanan sebanyak 51.

PBB merupakan salah satu sumber pendapatan daerah yang ikut berperan dalam pelaksanaan pembangunan. Selama tahun 2013, jumlah PBB yang berhasil dihimpun dari masyarakat di Kecamatan Kota Selatan sebesar 1.191.027.942 atau 90,87 persen dari target yang telah ditetapkan. Adapun Kelurahan dengan perolehan pajak terbesar adalah kelurahan Limba U2 yakni sebesar 380.543.916.

Gambar 7 Jumlah Perusahaan/Usaha/Industri Menurut Jenis di Kecamatan Kota Selatan, 2013



Sumber: Dinas Perindustrian, Perdagangan, UMKM, dan PM Kota Gorontalo

Tabel 7.1 Jumlah Industri Kecil dan Menengah Menurut Kelurahan di Kecamatan Kota Selatan, 2013

Tahun (1)	Industri Kecil dan Menengah (2)
Biawu	30
Biawao	52
Limba B	37
Limba U1	73
Limba U2	59
Jumlah	251

Sumber: Dinas Perindustrian, Perdagangan, UMKM, dan PM Kota Gorontalo

Tabel 7.2 Jumlah Perusahaan/Usaha/Industri Menurut Jenis dan Kelurahan di Kecamatan Kota Selatan, 2013

Kelurahan	Kulit	Kayu	Logam	Anyaman	Gerabah
(1)	(2)	(3)	(4)	(5)	(6)
Biawu	-	-	-	-	-
Biawao	-	-	-	-	-
Limba B	-	-	32	-	-
Limba U1	-	2	1	-	-
Limba U2	-	4	-	-	-
Jumlah	-	6	33	-	-

Sumber: Dinas Perindustrian, Perdagangan, UMKM, dan PM Kota Gorontalo

Tabel 7.2 lanjutan

Kelurahan (1)	Kerajinan Kain (7)	Makanan (8)	Lainnya (9)
Biawu	-	-	30
Biawao	-	-	52
Limba B	-	-	5
Limba U1	-	35	35
Limba U2	3	16	36
Jumlah	3	51	158

Sumber: Dinas Perindustrian, Perdagangan, UMKM, dan PM Kota Gorontalo

Tabel 7.3 Jumlah Sarana Perdagangan menurut Kelurahan di Kecamatan Kota Selatan, 2013

Tahun	Pasar Tradisional	Tempat Pelelangan Ikan
(1)	(2)	(3)
Biawu	1	-
Biawao	-	-
Limba B	-	-
Limba U1	1	-
Limba U2	-	-

Sumber: Kantor Kelurahan setempat

Tabel 7.4 Jumlah Pedagang Menurut Jenis di Kecamatan Kota Selatan, 2011-2013

Tahun	2011	2012	2013
(1)	(2)	(3)	(4)
Pedagang Besar	-	-	2
Pedagang Menengah	-	-	5
Pedagang Kecil	-	-	100

Sumber: Dinas Perindustrian, Perdagangan, UMKM, dan PM Kota Gorontalo

Tabel 7.5 Jumlah Koperasi Menurut Kelurahan di Kecamatan Kota Selatan, 2013

Tahun	KU D	Koperasi Simpan Pinjam	Koperasi tani	Koperasi Perikanan	Koperasi Lainnya
(1)	(2)	(3)	(4)	(5)	(6)
Biawu	-	-	-	-	-
Biawao	-	2	-	-	-
Limba B	-	-	-	-	-
Limba U1	-	-	-	-	-
Limba U2	-	1	-	-	-

Sumber : Kantor Kelurahan setempat

Tabel 7.6 Target dan Realisasi Penerimaan Pajak Bumi dan Bangunan (PBB) Menurut Kelurahan di Kecamatan Kota Selatan, 2013

Kelurahan	Target	Realisasi	Persentase
(1)	(2)	(3)	(4)
Biawu	26 274 626	34 460 855	131,16
Biawao	252 799 416	229 884 249	90,94
Limba B	350 000 000	310 000 000	88,57
Limba U1	281 117 764	236 138 922	84,00
Limba U2	400 572 543	380 543 916	95,00
Kecamatan Kota Selatan	1 310 764 349	1 191 027 942	90,87

Sumber: Kelurahan Setempat dan Kantor Camat Kota Selatan

<http://gorontalo.kota.bps.go.id>



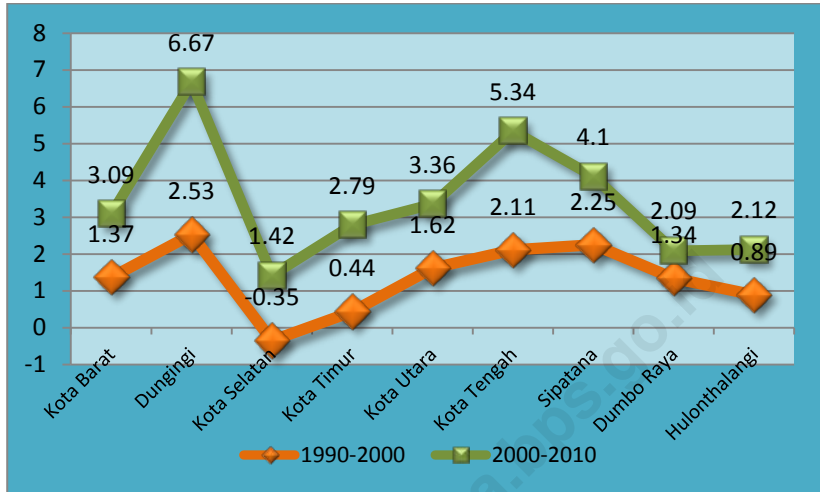
BAB VIII

PERBANDINGAN ANTAR KECAMATAN

Perbandingan beberapa indikator terpilih antar kecamatan di Kota Gorontalo memperlihatkan adanya variasi. Dilihat berdasarkan laju pertumbuhan penduduk terlihat adanya perbedaan. Laju pertumbuhan penduduk tertinggi tercatat di Kecamatan Dungingi baik pada periode 1990-2000 maupun 2000-2010. Sementara itu, pada periode yang sama, Kecamatan Kota Selatan memiliki laju pertumbuhan penduduk paling rendah dibanding lima kecamatan lain. Dari sisi kuantitas, Kecamatan Kota Tengah memiliki jumlah penduduk terbesar yakni mencapai 27.047 jiwa.

Perbandingan beberapa indikator terpilih lain seperti banyaknya keluarga pra sejahtera dan sejahtera I – III+ serta target dan realisasi penerimaan PBB juga memperlihatkan angka yang bervariasi antar kecamatan. Pada tahun 2013, di antara 9 kecamatan yang ada, persentase realisasi PBB tertinggi terjadi di Kecamatan Kota Tengah (92,74 persen) sedangkan yang terendah terjadi di Kecamatan Kota Utara (45,70 persen).

Gambar 8. Laju Pertumbuhan Penduduk¹ (persen) Menurut Kecamatan di Kota Gorontalo, 1990-2000 dan 2000-2010



Catatan: ¹Hasil Sensus Penduduk
Sumber: BPS RI

Tabel 8.1 Jumlah Penduduk¹ dan Laju Pertumbuhan Penduduk Menurut Kecamatan di Kota Gorontalo, 1990, 2000, dan 2010

Kecamatan	Jumlah Penduduk (orang)			Laju Pertumbuhan Penduduk per Tahun (%)	
	1990	2000	2010	1990-2000	2000-2010
(1)	(2)	(3)	(4)	(5)	(6)
Kota Barat	13.583	15.449	10.220	1,37	3,09
Dungingi	10.326	12.941	21.568	2,53	6,67
Kota Selatan	18.739	18.082	20.647	-0,35	1,42
Kota Timur	18.861	19.700	25.195	0,44	2,79
Kota Utara	10.514	12.217	16.326	1,62	3,36
Kota Tengah	14.561	17.629	27.047	2,11	5,34
Sipatana	9.733	11.927	16.823	2,25	4,10
Dumbo Raya	12.378	14.031	16.960	1,34	2,09
Hulonthalangi	11.618	12.655	15.341	0,89	2,12
Kota Gorontalo	120.313	134.631	180.127	1,19	3,35

Catatan: ¹Hasil Sensus Penduduk

Sumber: BPS RI

Tabel 8.2 Banyaknya Keluarga Menurut Kecamatan dan Klasifikasi Keluarga di Kota Gorontalo, 2013

Kecamatan	Pra Sejahtera	Keluarga Sejahtera				Jumlah
		I	II	III	III+	
(1)	(2)	(3)	(4)	(5)	(6)	(7)
Kota Barat	563	2 693	1566	917	137	5 876
Dungingi	265	193	392	327	270	1 447
Kota Selatan*	-	-	-	-	-	0
Kota Timur	184	1 483	2 261	1 406	453	5 787
Kota Utara	144	1 676	1 575	1 053	173	4 621
Hulonthalangi	117	1 716	1 574	774	9	4 190
Sipatana	258	1 581	1 581	913	175	4 508
Dumbo Raya	306	1 823	1 040	338	66	3 573
Kota Tengah	560	2 385	1365	1668	344	6 322
Kota Gorontalo	2 397	13 550	11 354	7 396	1 627	36 324

Catatan : *) data Kecamatan Kota Selatan belum tersedia

Sumber: Kantor Kelurahan Setempat

Tabel 8.3 Target dan Realisasi (Rupiah) Penerimaan Pajak Bumi dan Bangunan (PBB) Menurut Kecamatan di Kota Gorontalo, 2013

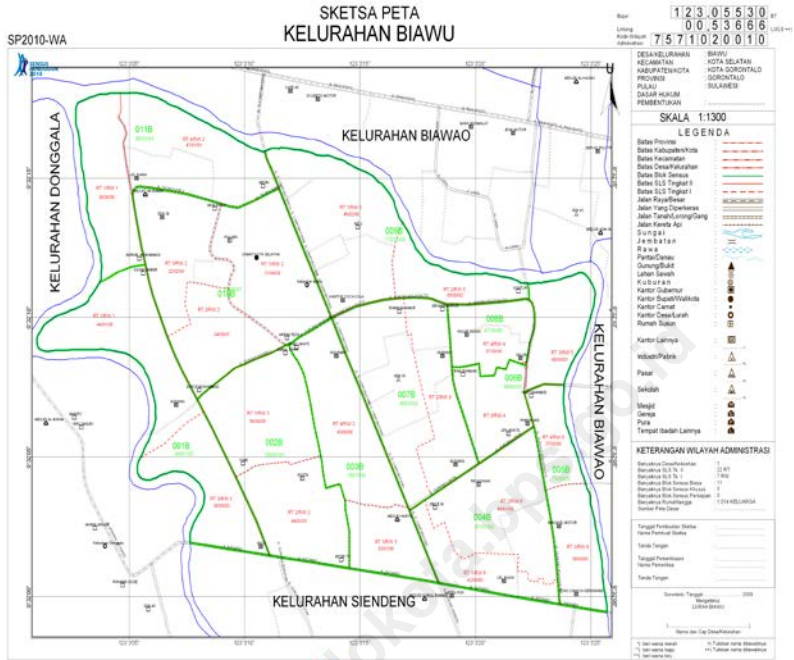
Kecamatan	Target	Realisasi	Persentase
(1)	(2)	(3)	(4)
Kota Barat	271 869 741	211 761 525	77,89
Dungingi	364 357 638	198 425 153	54,46
Kota Selatan	1 310 764 349	1 191 027 942	90,87
Kota Timur	733 868 517	487 222 337	66,39
Kota Utara	696 710 963	318 372 822	45,70
Hulonthalangi	184 955 841	147 061 610	79,51
Sipatana	415 911 998	246 331 581	59,23
Dumbo Raya	159 563 630	136 463 326	85,52
Kota Tengah	785 089 619	728 077 286	92,74
Kota Gorontalo	4 923 092 296	3 664 743 582	74,44

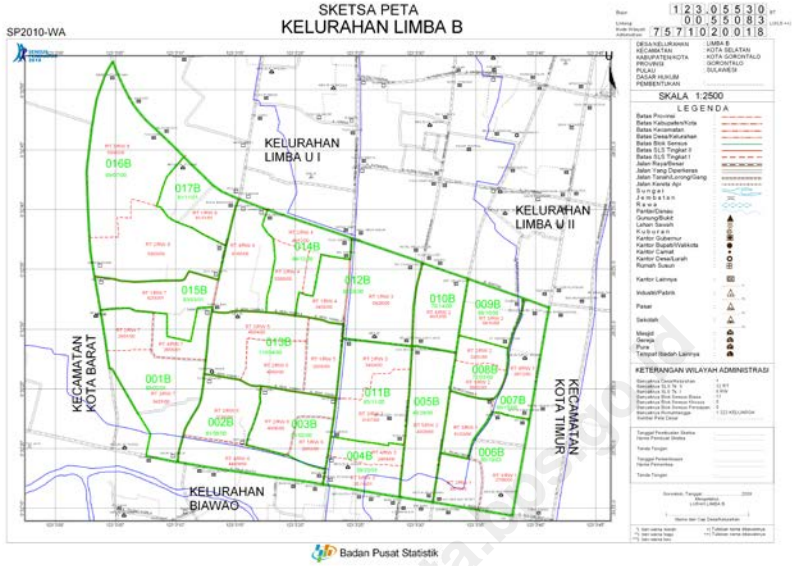
Sumber: Kantor Kecamatan Setempat

<http://gorontalokota.bps.go.id>



LAMPIRAN





SKETSA PETA KELURAHAN LIMBA U I (SATU)

Buku : 1 2 3 0 6 0 6 0
 Lembar : 0 0 5 4 6 1 1
 Kode Wilayah : 7 5 7 1 1 0 2 0 0 1 9

SP2010-WA



KETERANGAN WILAYAH ADMINISTRASI

DESA/KELURAHAN LIMBA U I (SATU)	1
KELURAHAN LIMBA U II (SATU)	2
KELURAHAN LIMBA U II (DUA)	3
KELURAHAN LIMBA B	4

Resolusi Desa/Kelurahan	1 : 2011
Resolusi RT/RW	1 : 2011
Resolusi Desa/Kelurahan	1 : 2011
Resolusi RT/RW	1 : 2011
Resolusi Desa/Kelurahan	1 : 2011
Resolusi RT/RW	1 : 2011
Resolusi Desa/Kelurahan	1 : 2011
Resolusi RT/RW	1 : 2011
Resolusi Desa/Kelurahan	1 : 2011
Resolusi RT/RW	1 : 2011

SKALA 1:2200

Gesmetri, Tanggal : Mei 2009

Musyawarah
 KELURAHAN LIMBA U I

Menurut dan Cap Desa/Kelurahan

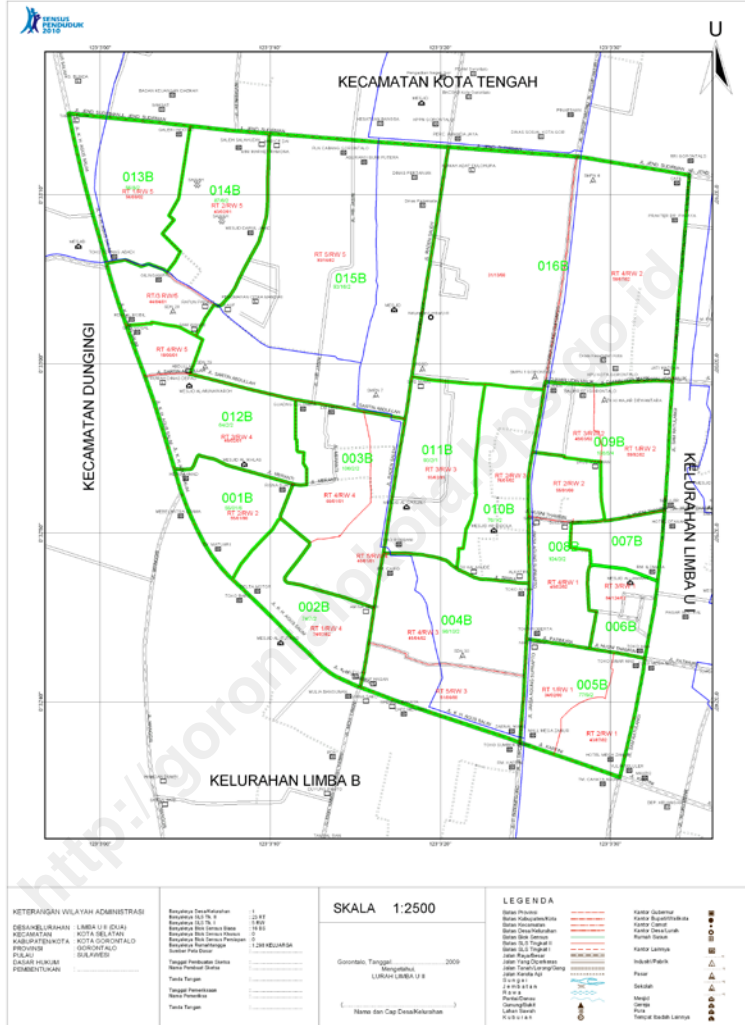
LEGENDA

—	Sudut Persegi	—	Kantor Kelurahan
—	Sudut Segitiga	—	Kantor Kecamatan
—	Sudut Lingkaran	—	Kantor Desa/Kelurahan
—	Sudut Panjang	—	Kantor RT/RW
—	Sudut Persegi Panjang	—	Kantor Dusun
—	Sudut Segitiga Panjang	—	Kantor Desa/Kelurahan
—	Sudut Lingkaran Panjang	—	Kantor Desa/Kelurahan
—	Sudut Persegi Panjang Panjang	—	Kantor Desa/Kelurahan
—	Sudut Segitiga Panjang Panjang	—	Kantor Desa/Kelurahan
—	Sudut Lingkaran Panjang Panjang	—	Kantor Desa/Kelurahan
—	Sudut Persegi Panjang Panjang Panjang	—	Kantor Desa/Kelurahan
—	Sudut Segitiga Panjang Panjang Panjang	—	Kantor Desa/Kelurahan
—	Sudut Lingkaran Panjang Panjang Panjang	—	Kantor Desa/Kelurahan
—	Sudut Persegi Panjang Panjang Panjang Panjang	—	Kantor Desa/Kelurahan
—	Sudut Segitiga Panjang Panjang Panjang Panjang	—	Kantor Desa/Kelurahan
—	Sudut Lingkaran Panjang Panjang Panjang Panjang	—	Kantor Desa/Kelurahan

SKETSA PETA
KELURAHAN LIMBA U II (DUA)

SP2010-WA

Buku: 1 2 3 0 5 3 9 0 RT
Lampiran: 0 0 5 4 0 2 7 RUKUN
Administrasi: 7 5 7 1 1 0 2 0 0 2 0



KETERANGAN WILAYAH ADMINISTRASI

DESA/KELURAHAN	LIMBA U II (DUA)
KABUPATEN/KOTA	KOTA MELAYU
PROVINSI	SUMBERAYA
PULAU	SULAWESI
DAERAH SELINGKING	
PEMBENTUKAN	

Reservasi Desa/Kelurahan	1
Reservasi RT/RW	2
Reservasi RW	3
Reservasi Desa/Kelurahan	4
Reservasi RW	5
Reservasi RT/RW	6
Reservasi Desa/Kelurahan	7
Reservasi RW	8
Reservasi RT/RW	9
Reservasi Desa/Kelurahan	10
Reservasi RW	11
Reservasi RT/RW	12
Reservasi Desa/Kelurahan	13
Reservasi RW	14
Reservasi RT/RW	15
Reservasi Desa/Kelurahan	16
Reservasi RW	17
Reservasi RT/RW	18
Reservasi Desa/Kelurahan	19
Reservasi RW	20
Reservasi RT/RW	21
Reservasi Desa/Kelurahan	22
Reservasi RW	23
Reservasi RT/RW	24
Reservasi Desa/Kelurahan	25
Reservasi RW	26
Reservasi RT/RW	27
Reservasi Desa/Kelurahan	28
Reservasi RW	29
Reservasi RT/RW	30
Reservasi Desa/Kelurahan	31
Reservasi RW	32
Reservasi RT/RW	33
Reservasi Desa/Kelurahan	34
Reservasi RW	35
Reservasi RT/RW	36
Reservasi Desa/Kelurahan	37
Reservasi RW	38
Reservasi RT/RW	39
Reservasi Desa/Kelurahan	40
Reservasi RW	41
Reservasi RT/RW	42
Reservasi Desa/Kelurahan	43
Reservasi RW	44
Reservasi RT/RW	45
Reservasi Desa/Kelurahan	46
Reservasi RW	47
Reservasi RT/RW	48
Reservasi Desa/Kelurahan	49
Reservasi RW	50
Reservasi RT/RW	51
Reservasi Desa/Kelurahan	52
Reservasi RW	53
Reservasi RT/RW	54
Reservasi Desa/Kelurahan	55
Reservasi RW	56
Reservasi RT/RW	57
Reservasi Desa/Kelurahan	58
Reservasi RW	59
Reservasi RT/RW	60
Reservasi Desa/Kelurahan	61
Reservasi RW	62
Reservasi RT/RW	63
Reservasi Desa/Kelurahan	64
Reservasi RW	65
Reservasi RT/RW	66
Reservasi Desa/Kelurahan	67
Reservasi RW	68
Reservasi RT/RW	69
Reservasi Desa/Kelurahan	70
Reservasi RW	71
Reservasi RT/RW	72
Reservasi Desa/Kelurahan	73
Reservasi RW	74
Reservasi RT/RW	75
Reservasi Desa/Kelurahan	76
Reservasi RW	77
Reservasi RT/RW	78
Reservasi Desa/Kelurahan	79
Reservasi RW	80
Reservasi RT/RW	81
Reservasi Desa/Kelurahan	82
Reservasi RW	83
Reservasi RT/RW	84
Reservasi Desa/Kelurahan	85
Reservasi RW	86
Reservasi RT/RW	87
Reservasi Desa/Kelurahan	88
Reservasi RW	89
Reservasi RT/RW	90
Reservasi Desa/Kelurahan	91
Reservasi RW	92
Reservasi RT/RW	93
Reservasi Desa/Kelurahan	94
Reservasi RW	95
Reservasi RT/RW	96
Reservasi Desa/Kelurahan	97
Reservasi RW	98
Reservasi RT/RW	99
Reservasi Desa/Kelurahan	100

SKALA 1:2500

Gambar: Tanggal: 2009
Masing-masing: 1:2500
Nama dan Cap Desa/Kelurahan: Kelurahan Limba U II

LEGENDA

Reservasi Desa/Kelurahan	1
Reservasi RT/RW	2
Reservasi RW	3
Reservasi Desa/Kelurahan	4
Reservasi RW	5
Reservasi RT/RW	6
Reservasi Desa/Kelurahan	7
Reservasi RW	8
Reservasi RT/RW	9
Reservasi Desa/Kelurahan	10
Reservasi RW	11
Reservasi RT/RW	12
Reservasi Desa/Kelurahan	13
Reservasi RW	14
Reservasi RT/RW	15
Reservasi Desa/Kelurahan	16
Reservasi RW	17
Reservasi RT/RW	18
Reservasi Desa/Kelurahan	19
Reservasi RW	20
Reservasi RT/RW	21
Reservasi Desa/Kelurahan	22
Reservasi RW	23
Reservasi RT/RW	24
Reservasi Desa/Kelurahan	25
Reservasi RW	26
Reservasi RT/RW	27
Reservasi Desa/Kelurahan	28
Reservasi RW	29
Reservasi RT/RW	30
Reservasi Desa/Kelurahan	31
Reservasi RW	32
Reservasi RT/RW	33
Reservasi Desa/Kelurahan	34
Reservasi RW	35
Reservasi RT/RW	36
Reservasi Desa/Kelurahan	37
Reservasi RW	38
Reservasi RT/RW	39
Reservasi Desa/Kelurahan	40
Reservasi RW	41
Reservasi RT/RW	42
Reservasi Desa/Kelurahan	43
Reservasi RW	44
Reservasi RT/RW	45
Reservasi Desa/Kelurahan	46
Reservasi RW	47
Reservasi RT/RW	48
Reservasi Desa/Kelurahan	49
Reservasi RW	50
Reservasi RT/RW	51
Reservasi Desa/Kelurahan	52
Reservasi RW	53
Reservasi RT/RW	54
Reservasi Desa/Kelurahan	55
Reservasi RW	56
Reservasi RT/RW	57
Reservasi Desa/Kelurahan	58
Reservasi RW	59
Reservasi RT/RW	60
Reservasi Desa/Kelurahan	61
Reservasi RW	62
Reservasi RT/RW	63
Reservasi Desa/Kelurahan	64
Reservasi RW	65
Reservasi RT/RW	66
Reservasi Desa/Kelurahan	67
Reservasi RW	68
Reservasi RT/RW	69
Reservasi Desa/Kelurahan	70
Reservasi RW	71
Reservasi RT/RW	72
Reservasi Desa/Kelurahan	73
Reservasi RW	74
Reservasi RT/RW	75
Reservasi Desa/Kelurahan	76
Reservasi RW	77
Reservasi RT/RW	78
Reservasi Desa/Kelurahan	79
Reservasi RW	80
Reservasi RT/RW	81
Reservasi Desa/Kelurahan	82
Reservasi RW	83
Reservasi RT/RW	84
Reservasi Desa/Kelurahan	85
Reservasi RW	86
Reservasi RT/RW	87
Reservasi Desa/Kelurahan	88
Reservasi RW	89
Reservasi RT/RW	90
Reservasi Desa/Kelurahan	91
Reservasi RW	92
Reservasi RT/RW	93
Reservasi Desa/Kelurahan	94
Reservasi RW	95
Reservasi RT/RW	96
Reservasi Desa/Kelurahan	97
Reservasi RW	98
Reservasi RT/RW	99
Reservasi Desa/Kelurahan	100

Badan Pusat Statistik

<http://gorontalokota.bps.go.id>

DATA

MENCERDASKAN BANGSA



Badan Pusat Statistik Kota Gorontalo

Jln. Dewi Sartika No.21, Kota Tengah, Gorontalo

Telp +62 435 821956, Fax +62 435 826644

Email : bps7571@bps.go.id

Homepage: <http://www.gorontalokota.bps.go.id>