

Katalog BPS : 1102001.2102061

KECAMATAN GUNUNG KIJANG DALAM ANGKA

2017



**BADAN PUSAT STATISTIK
KABUPATEN BINTAN**

Katalog BPS : 1102001.2102061

KECAMATAN GUNUNG KIJANG DALAM ANGKA

2017



**BADAN PUSAT STATISTIK
KABUPATEN BINTAN**

Kecamatan Gunung Kijang Dalam Angka 2017

ISSN : -
No. Publikasi : 21020.1717
Katalog BPS : 1102001.2102061
Ukuran Buku : 15 X 21 cm
Jumlah Halaman : xvi + 54 halaman

Naskah : KSK Gunung Kijang
Penyunting : Bidang IPDS BPS Kabupaten Bintan
Diterbitkan oleh : BPS Kabupaten Bintan

Boleh dikutip dengan menyebut sumbernya

<https://bintankab.bps.go.id>



CAMAT GUNUNG KIJANG KABUPATEN BINTAN

KATA SAMBUTAN

Data statistik yang lengkap sangat berguna dan dibutuhkan oleh semua pihak baik swasta maupun pemerintah. Data tersebut dapat dijadikan sebagai pedoman penyusunan perencanaan, pengambilan keputusan / kebijaksanaan di dalam penyelenggaraan tugas-tugas pemerintah, pembangunan dan masyarakat.

Menyadari begitu pentingnya data statistik tersebut kami menyambut baik dan mengharapkan agar penyusunan Buku “**KECAMATAN GUNUNG KIJANG DALAM ANGKA TAHUN 2017**” ini dapat dilaksanakan secara objektif, cermat, teratur/sistematis dan *continue* sesuai dengan perkembangan dan kemajuan Kecamatan Gunung Kijang.

Akhirnya kepada semua pihak yang telah ikut membantu di dalam penyusunan atau penerbitan Buku Kecamatan Gunung Kijang Dalam Angka ini kami mengucapkan terima kasih disertai dengan penghargaan yang setinggi-tingginya. Semoga berguna dan bermanfaat adanya.

Kawal, September 2017

CAMAT GUNUNG KIJANG,

SATRIDHA NOVYKAR,S.STP
PENATA TK. I
NIP.



BADAN PUSAT STATISTIK KABUPATEN BINTAN

KATA SAMBUTAN

Penerbitan publikasi “**KECAMATAN GUNUNG KIJANG DALAM ANGKA TAHUN 2017**” adalah sebagai rangkaian tugas Koordinator Statistik Kecamatan (KSK) yaitu merupakan petugas Badan Pusat Statistik (BPS) yang berada ditingkat kecamatan. Tujuan Publikasi ini adalah untuk menyajikan informasi data statistik di Kecamatan Gunung Kijang secara terinci yang banyak diperlukan oleh para perencana dan pengambilan keputusan dalam merumuskan kebijaksanaan pada masa-masa mendatang.

Kedepannya diharapkan akan terus dilakukan perubahan dan perbaikan serta penambahan maupun penyederhanaan tabel-tabel sehingga data yang tersedia semakin lengkap, mudah dipahami dan sesuai dengan kebutuhan pengguna data.

Terima kasih dan penghargaan disampaikan atas kerjasama semua pihak yang telah membantu terwujudnya publikasi ini.

Toapaya, September 2017

K e p a l a,

AHMADINI

NIP. 196103111983011001

KATA PENGANTAR

Sejalan dengan semakin meningkatnya usaha pembangunan dalam segala bidang menuntut tersedianya data statistik yang akurat, tepat waktu, dan bersinambungan guna terwujudnya perencanaan yang tepat serta evaluasi terhadap hasil pembangunan yang telah dicapai.

Penerbitan publikasi “ **KECAMATAN GUNUNG KIJANG DALAM ANGKA 2017** ” merupakan usaha untuk memenuhi kebutuhan data di Kecamatan Gunung Kijang. Publikasi Kecamatan Gunung Kijang Dalam Angka 2017 merupakan kompilasi data baik data primer yang dihasilkan oleh Badan Pusat Statistik maupun data sekunder oleh instansi/lembaga/perusahaan di wilayah Kecamatan Gunung Kijang.

Dengan terbitnya Kecamatan Gunung Kijang Dalam Angka ini, kami mengucapkan terima kasih banyak atas segala bantuan Kepala Desa/Lurah, Kepala Dinas/Instansi Pemerintah maupun Swasta, serta pihak terkait langsung maupun tak langsung untuk mempercepat selesainya publikasi ini. Dan semoga kerjasama yang telah terjalin erat ini dapat terus ditingkatkan.

Kami menyadari masih banyak kekurangan dalam penyusunan publikasi ini. Oleh karena itu kritik dan saran sangat diharapkan guna penyempurnaan penyusunan dimasa mendatang.

Kawal, Juli 2017

KOORDINATOR STATISTIK KECAMATAN
GUNUNG KIJANG,

AKMAL ARDIANSYAH

Daftar Isi

	Halaman
Kata Pengantar	v
Daftar Isi	vi
Daftar Tabel	viii
Daftar Gambar	xiv
Penjelasan Umum	xv
Singkatan	xvi
1. Keadaan Geografis	2
1.1. Sejarah Singkat	2
1.2. Letak Geografis dan Batas Wilayah	3
1.3. Luas Wilayah	4
1.4. Jarak Antar Kota	7
1.5. Fisik Wilayah.....	8
2. Pemerintahan	10
2.1 Pemerintahan	10
2.2 Administrasi	14
3. Penduduk	16
3.1 Jumlah Penduduk dan Kepala Keluarga	16
3.2. Penyebaran Penduduk	19
3.3 Kelahiran dan Kematian	21
4. S o s i a l	26
4.1. Pendidikan	26
4.2. Kesehatan	31
4.3. Agama	40
4.4. Sosial Lainnya	45
5. Pertanian	50
5.1. Tanaman Pangan	50
5.2. Hortikultura	52
5.3. Perkebunan	55
5.4. Kehutanan	57
5.5. Peternakan	57
5.6. Perikanan	59

6.	Industri	62
6.1.	Industri.....	62
6.2.	Pertambangan	62
6.3.	Listrik	63
7.	Perhubungan dan Pariwisata	65
7.1.	Perhubungan	65
7.2.	Pariwisata	65
7.3.	Pos dan Telekomunikasi	66
8.	Perekonomian	70
8.1.	Perdagangan	70
8.2.	Perbankan	70
8.3.	Koperasi	70
8.4.	Keuangan Lainnya	71

<https://bintankab.bps.go.id>

Daftar Tabel

	Halaman
1. KEADAAN GEOGRAFIS	
1.2	Batas-batas Wilayah dirinci Menurut Desa/ Kelurahan di Kecamatan Gunung Kijang 2011 4
1.3.1	Nama pulau yang ada di Kecamatan Gunung Kijang serta letak geografisnya 5
1.3.2	Luas wilayah Kecamatan Gunung Kijang Menurut Desa / Kelurahan, 2011..... 6
1.4	Jarak dari Desa / Kelurahan ke ibu kota Kecamatan dan Ibu kota Kabupaten..... 7
2. PEMERINTAHAN	
2.1.1	Nama Kepala Pemerintahan di Kecamatan Gunung Kijang, 2011 13
2.1.2	Status Desa/ Kelurahan di Kecamatan Gunung Kijang, 2011 13
2.1.3	Banyaknya LPM, BPD, RW dan RT Menurut Desa/Kelurahan di Kecamatan Gunung Kijang, 2012 14
2.2	Realisasi Pembuatan Surat Keterangan Pengoperan dan Penguasaan Tanah Desa/Kelurahan dan Surat Pernyataan Penguasaan Phisik Bidang Tanah/Sporadik se Kecamatan Gunung Kijang Tahun 2012 . 15
3. PENDUDUK	
3.1.1	Jumlah Penduduk Berdasarkan Jenis Kelamin dan Sex Ratio Menurut Desa/Kelurahan di Kecamatan Gunung Kijang, 2011 17
3.1.2	Banyaknya KK, dan Rata-rata Penduduk Per KK Menurut Desa/Kelurahan di Kecamatan Gunung Kijang, 2021 18
3.2.1	Luas Wilayah, Jumlah Penduduk, Kepadatan Penduduk Menurut Desa/Kelurahan di Kecamatan Gunung Kijang selama tahun 2012 .. 19
3.2.2	Banyaknya Penduduk menurut Kelompok Umur dan Jenis Kelamin Menurut Desa / Kelurahan di Kecamatan Gunung Kijang tahun 2012 20

3.3.1	Jumlah Kelahiran Penduduk Perbulan Menurut Desa/Kelurahan di Kecamatan Gunung Kijang selama tahun 2012	22
3.3.2	Jumlah Kematian Penduduk Perbulan Menurut Desa/Kelurahan di Kecamatan Gunung Kijang selama tahun 2021	22
3.3.3	Jumlah Kedatangan Penduduk Perbulan Menurut Desa/Kelurahan di Kecamatan Gunung Kijang selama tahun 2012	23
3.3.4	Jumlah Kepindahan Penduduk Perbulan Menurut Desa/Kelurahan di Kecamatan Gunung Kijang selama tahun 2012	23
3.3.5	Jumlah Penduduk Berdasarkan Suku dan Jenis Kelamin Menurut Desa/Kelurahan di Kecamatan Gunung Kijang selama tahun 2012 ...	24

4. S O S I A L

4.1 PENDIDIKAN

4.1.1	Banyaknya Sekolah TK, SD, SMP di Kelurahan di Kecamatan Gunung Kijang, 2012	27
4.1.2	Banyaknya Murid SDN Menurut Sekolah, Kelas dan Jenis Kelamin di Kecamatan Gunung Kijang	27
4.1.3	Ratio Guru dan Murid Sekolah Dasar Negeri di Kecamatan Gunung Kijang, Tahun 2012	28
4.1.4	Banyaknya Murid SMP menurut Sekolah, Kelas dan Jenis Kelamin di Kecamatan Gunung Kijang Tahun 2012.....	29
4.1.5	Ratio Guru dan Murid Sekolah Menengah Pertama Negeri di Kecamatan Gunung Kijang, Tahun 2012	30

4.2 KESEHATAN

4.2.1	Banyaknya Fasilitas Kesehatan Menurut Desa/Kelurahan di Kecamatan Gunung Kijang, 2012	32
4.2.2	Paramedis yang Bertugas di Puskesmas/Pustu/Polindes dan Poskesdes di Kecamatan Gunung Kijang, 2015	33
4.2.3	Jumlah Kelahiran, Berdasarkan Jenis Kelamin Menurut Desa/Kelurahan di Kecamatan Gunung Kijang, 2015	33
4.2.4	Jumlah Kematian Bayi dan Balita Menurut Desa/Kelurahan di Kecamatan Gunung Kijang Tahun 2015.....	34
4.2.8	Jumlah Peserta KB Baru Aktif Berdasarkan Jenis Kontrasepsi Menurut Desa/Kelurahan di Kecamatan Gunung Kijang Tahun 2012.....	36

4.3	AGAMA	
4.3.1	Banyaknya Rumah Ibadah Menurut Jenis nya di rinci Menurut Desa/Kelurahan di Kecamatan Gunung Kijang, 2015	40
4.3.2	Jumlah Pemeluk Agama dirinci Menurut Desa/Kelurahan di Kecamatan Gunung Kijang Tahun 2015.....	41
4.3.3	Banyaknya Nikah,Talaq dan Cerai dirinci Menurut Desa/Kelurahan di Kecamatan Gunung Kijang Tahun 2015.....	41
4.3.4	Jemaah Haji dirinci Menurut Desa/Kelurahan di Kecamatan Gunung Kijang Tahun 2015	42
4.3.5	Jumlah dan Jenis Hewan Qurban pada Hari Raya Idul Adha 1430 H dirinci Menurut Desa/Kelurahan di Kecamatan Gunung Kijang Tahun 2015.....	42
5.	P E R T A N I A N	
5.1	TANAMAN PANGAN	
5.1.1	Luas Lahan Potensi Tanaman Pangan Padi dan Palawija di Kecamatan Gunung Kijang Tahun 2013.....	51
5.1.2	Luas Tanam, Luas Panen, Rata-Rata Produksi, dan Produksi Tanaman Pangan Menurut Jenisnya di Kecamatan Gunung Kijang, 2013	51
5.2	HORTIKULTURA	
5.2.1	Luas Tanam, Luas Panen dan Produksi Sayur-sayuran dirinci Menurut Jenisnya di Kecamatan Gunung Kijang Tahun 2012	53
5.2.2	Luas Tanam, Luas Panen dan Produksi Buah-buahan Menurut Jenisnya di Kecamatan Gunung Kijang Tahun 2012	55
5.3	PERKEBUNAN	
5.3.1	Luas Areal Tanaman Perkebunan Menurut Jenisnya di Kecamatan Gunung Kijang, 2013	56
5.3.2	Jumlah Produksi dan Banyaknya Pemilik Tanaman Perkebunan Menurut Jenisnya di Kecamatan Gunung Kijang, 2013	56

5.5	PETERNAKAN	
5.5.1	Populasi Ternak, Banyak Ternak yang dipotong dan Produksi Daging Menurut Jenisnya di Kecamatan Gunung Kijang, 2014	58
5.5.2	Pemotongan Unggas dan Produksi Daging Menurut Jenisnya di Kecamatan Gunung Kijang Tahun 2014	58
5.6	PERIKANAN	
5.6.1	Ruta Perikanan, Potensi Lahan dan Volume Produksi Perikanan Menurut Jenis Usaha Perikanan di Kecamatan Gunung Kijang, Tahun 2014	59
5.6.2	Nilai Produksi Perikanan, Pendapatan Perikanan Menurut Jenis Usaha Perikanan di Kecamatan Gunung Kijang, Tahun 2014	60
5.6.3	Volume Pemasaran dan Nilai Pemasaran Perikanan Menurut Jenis Pemasaran Perikanan di Kecamatan Gunung Kijang, Tahun 2014 ..	60
6. I N D U S T R I		
6.2	PERTAMBANGAN	
6.2	Perbandingan Jumlah Perusahaan, Luas Usaha Penambangan, Jumlah Produksi Hasil Tambang dan Galian di Kecamatan Gunung Kijang, 2014	63
7. PERHUBUNGAN DAN PARIWISATA		
7.2	PARIWISATA	
7.2.1	Banyaknya Restoran dan Rumah Makan, beserta tempat duduk dari Restoran dan Rumah Makan di Kecamatan Gunung Kijang, 2016 ...	66
7.2.2	Banyaknya Fasilitas Akomodasi/Hotel, Kamar dan Tempat Tidur di Kecamatan Gunung Kijang, 2016	66
7.3	POS DAN TELEKOMUNIKASI	

7.3.1	Banyaknya Paket Pos yang di Kirim dan di Terima berasal Dalam dan Luar Negeri melalui Kantor Pos dan Giro Pembantu Trikora 29155 tahun 2016	67
7.3.2	Banyaknya Surat Pos yang di Kirimkan Berasal Dalam dan Luar Negeri Melalui Kantor Pos dan Giro Pembantu Trikora 29155 selama tahun 2016	67
7.3.3	Banyaknya Surat yang di Terima Berasal dari Dalam dan Luar Negeri Melalui Kantor Pos dan Giro Pembantu Trikora 29155 selama tahun 2014	67
7.3.4	Bilangan dan Nilai Wesel Pos yang dikirim dan dibayarkan selama Tahun 2014	68

8. SARANA PEREKONOMIAN

8.3	Besarnya Modal, Volume Usaha dan SHU Koperasi Menurut Desa/Kelurahan di Kecamatan Gunung Kijang, 2015	71
-----	---	----

Daftar Gambar

	Halaman
Gambar 1.	Luas Daratan Desa/Kelurahan di Kecamatan Gunung Kijang... 6
Gambar 2.	Persentase Luas Wilayah Kecamatan Gunung Kijang..... 7
Gambar 3.	Banyaknya LPM, BPD, Dusun RW dan RT di Kecamatan Gunung Kijang 13
Gambar 4.	Jumlah Penduduk Berdasarkan Jenis Kelamin di Kecamatan Gunung Kijang 17
Gambar 5.	Persentase Penduduk di Kecamatan Gunung Kijang Tahun 2016..... 18
Gambar 6.	Piramida Penduduk Berdasarkan Kelompok Umur dan Jenis Kelamin, di Kecamatan Gunung Kijang Tahun 2016..... 21
Gambar 7.	Jumlah Siswa SD Perkelas berdasarkan Jenis Kelamin, di Kecamatan Gunung Kijang Tahun 2016 28
Gambar 8.	Jumlah Murid dan Guru SD berdasarkan Nama Sekolah, di Kecamatan Gunung Kijang Tahun 2016..... 29
Gambar 9.	Jumlah Siswa SMP Perkelas berdasarkan Nama Sekolah, di Kecamatan Gunung Kijang Tahun 2016 30
Gambar 10.	Jumlah Murid dan Guru SMP berdasarkan Nama Sekolah, di Kecamatan Gunung Kijang Tahun 2016 31
Gambar 11.	Produksi Tanaman Sayur-sayuran di Kecamatan Gunung Kijang Tahun 2016 54
Gambar 12.	Produksi Tanaman Buah-buahan di Kecamatan Gunung Kijang Tahun 2016 54

PENJELASAN UMUM

Tanda-tanda, satuan-satuan dan lain-lainnya yang digunakan dalam publikasi ini, adalah sebagai berikut:

1. TANDA-TANDA

Data belum tersedia	:	...
Data tidak tersedia	:	-
Tanda desimal	:	,

2. SATUAN/ UNITS

Hektar (Ha)	:	10 000 m ²
Kilometer (km)	:	1 000 meter (m)
Ton	:	1 000 kg

satuan lain : buah, butir, jam, menit, persen (%).

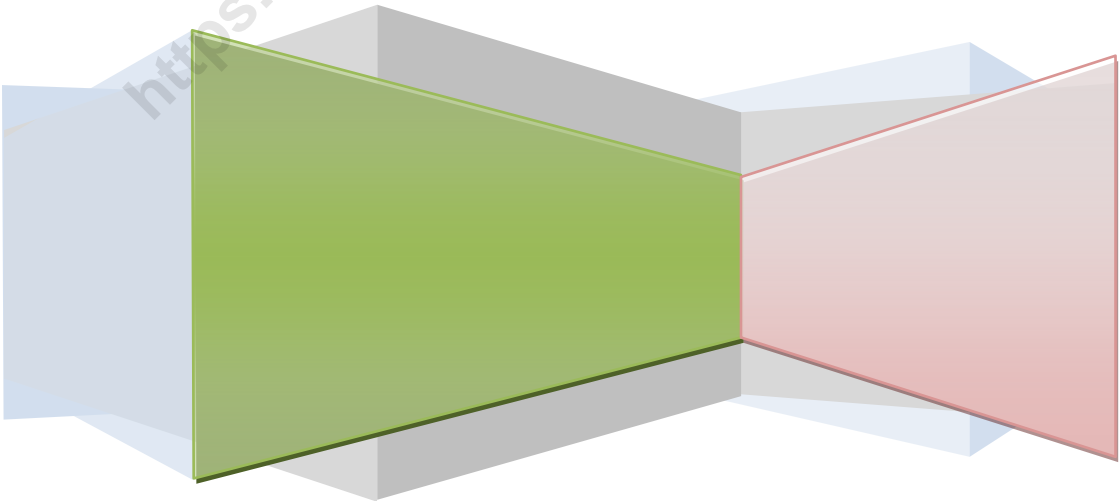
SINGKATAN

BPD	:	Badan Perwakilan Desa
BPS	:	Badan Pusat Statistik
KUA	:	Kantor Urusan Agama
KUD	:	Koperasi Unit Desa
KSK	:	Koordinator Statistik Kecamatan
LPM	:	Lembaga Pemberdayaan Masyarakat
PLN	:	Perusahaan Listrik Negara
PMA	:	Penanaman Modal Asing
PMDN	:	Penanaman Modal Dalam Negeri
Puskesmas	:	Pusat Kesehatan Masyarakat
Pustu	:	Puskesmas Pembantu
Pos Yandu	:	Pos Pelayanan Terpadu
Poskesdes	:	Pos Kesehatan Desa
PUS	:	Pasangan Usia Subur
RT	:	Rukun Tetangga
RW	:	Rukun Warga
SD	:	Sekolah Dasar
SLTP	:	Sekolah Lanjutan Tingkat Pertama
KK	:	Kepala Keluarga

BAB 1

KEADAAN GEOGRAFIS

<https://bintankab.bps.go.id>



BAB I

KEADAAN GEOGRAFIS

1.1. Sejarah Singkat

Kecamatan Gunung Kijang adalah salah satu dari sepuluh kecamatan yang ada di Kabupaten Bintan. Kecamatan Gunung Kijang pada awal berdirinya hanyalah merupakan kecamatan pembantu dari Kecamatan Bintan Timur. Pada tanggal 20 September 2001 berdasarkan Peraturan Daerah Kabupaten Kepulauan Riau No : 22 Tahun 2001 secara resmi kecamatan Gunung Kijang dinaikan statusnya dari kecamatan pembantu menjadi kecamatan dengan empat desa yaitu : Desa Gunung Kijang, Desa Toapaya, Desa Teluk Bakau dan Desa Malang Rapat. Seiring dengan berjalannya waktu wilayah desa Gunung Kijang di mekarkan menjadi desa Gunung Kijang dan Kelurahan Kawal yang di tegaskan dengan keluarnya Peraturan Daerah Kabupaten Kepulauan Riau No: 12 Tahun 2004 tertanggal 25 Agustus 2004. Pada tanggal 12 Desember 2005 sesuai dengan Peraturan Daerah Kabupaten Kepulauan Riau No : 8 Tahun 2005, desa Toapaya di mekarkan menjadi desa Toapaya Utara dan Toapaya Selatan. Sehingga wilayah kecamatan Gunung Kijang menjadi Kelurahan Kawal, Desa Gunung Kijang, Desa Teluk Bakau, Desa Malang Rapat, Desa Toapaya, Desa Toapaya Selatan dan Desa Toapaya. Penaikan status dan pemekaran desa tidak berhenti sampai di sini karena pada tanggal 20 Agustus 2007 sesuai dengan Peraturan Daerah Kabupaten Bintan No : 11 Tahun 2007, Desa Toapaya menjadi Kelurahan Toapaya Asri. Peningkatan status ini merupakan awal dari pembentukan kecamatan baru dan merupakan pemekaran kecamatan Gunung Kijang, tanggal 23 Agustus 2007 Peraturan Daerah Kabupaten Bintan No : 12 Tahun 2007 terbentuklah kecamatan baru yaitu kecamatan Toapaya. Dengan terbentuknya kecamatan Toapaya maka wilayah

kecamatan Gunung Kijang hanya meliputi satu Kelurahan dan tiga desa yaitu : Kelurahan Kawal, desa Gunung Kijang, desa Teluk Bakau dan Desa Malang Rapat.

Letak Geografis dan Batas Wilayah

Kecamatan Gunung Kijang secara geografis terletak antara 0°59'18" Lintang Utara - 1°10'20" Lintang Utara dan 104°36'6" Bujur Timur di sebelah barat dan 104°43'17" Bujur Timur di sebelah timur. Daerah Gunung Kijang merupakan daerah tropis dengan suhu maximal 33,6 °C – 21 °C, curah hujan pertahun 86 hari dan tinggi dari permukaan laut 192 meter.

Wilayah Kecamatan Gunung Kijang berbatasan dengan:

- Utara : Kecamatan Teluk Sebong
- Selatan : Kecamatan Bintang Timur
- Barat : Kecamatan Toapaya
- Timur : Kecamatan Bintang Timur dan Laut

Dan untuk batas wilayah desa dan kelurahan dapat di lihat pada **Tabel 1.2**

Tabel 1.2 Batas Wilayah dirinci Menurut Desa/Kelurahan di Kecamatan Gunung Kijang

Desa/Kelurahan	Batas Wilayah
(1)	(2)
1. Gunung Kijang	Utara : Kelurahan Kawal Selatan : Kelurahan Sei Lekop Kec. Bintan Timur Barat : Desa Toapaya Timur : Laut
2. Kawal	Utara : Desa Teluk Bakau Selatan : Desa Gunung Kijang Barat : Desa Toapaya Timur : Laut
3. Teluk Bakau	Utara : Desa Malang Rapat Selatan : Kelurahan Kawal Barat : Desa Toapaya Timur : Laut
4. Malang Rapat	Utara : Desa Berakit Kec. Teluk Sebong Selatan : Desa Teluk Bakau Barat : Desa Toapaya Timur : Laut

Sumber : Kantor Camat Gunung Kijang

1.2. Luas Wilayah

Luas wilayah Kecamatan Gunung Kijang mencapai 4.803,155 km² dengan luas 376,545 km² daratan (7,84 %) dan 4.426,61 lautan (92,16 %).

Luas daratan kecamatan Gunung Kijang sebagian besar terletak di Pulau Bintan, dan sebagian kecil di pulau-pulau. Dari 20 pulau yang ada di Kecamatan Gunung Kijang baru 1 pulau yang berpenghuni, 19 buah pulau lagi

masih belum berpenghuni. Data nama pulau dan letak geografisnya dapat di lihat pada **Tabel 1.3.1** dan luas masing-masing Desa/Kelurahan dapat di lihat pada **Tabel 1.3.2**

Tabel 1.3.1 Nama Pulau Yang ada di Kecamatan Gunung Kijang dan Letak Geografisnya

No	Pulau	Lintang (LU)	Bujur (BT)
(1)	(2)	(3)	(4)
1	Beralas Pasir	1° 3' 4"	104° 40' 35"
2	Manjin	0° 54' 40"	104° 39' 36"
3	Nikoe	1° 3' 7"	104° 42' 37"
4	Beralas Bakau	1° 3' 49"	104° 40' 27"
5	Penyusuk	1° 6' 2"	104° 39' 37"
6	Kerengga	1° 7' 26"	104° 39' 27"
7	Payung	1° 8' 15"	104° 38' 33"
8	Balau	1° 7' 23"	104° 38' 40"
9	Kerapu	1° 6' 19"	104° 38' 50"
10	Malang Teluk Dalam	1° 9' 46"	104° 37' 27"
11	Pucung	1° 9' 10"	104° 37' 6"
12	Kapal	1° 10' 20"	104° 37' 51"
13	Malang Samar	0° 59' 58"	104° 43' 17"
14	Malang Layar	1° 3' 20"	104° 42' 42"
15	Malang Belah	1° 3' 34"	104° 42' 34"
16	Malang Samar	1° 2' 38"	104° 42' 9"
17	Malang Buruk	1° 3' 7"	104° 43' 15"
18	Malang Cenggom	0° 59' 18"	104° 40' 39"
19	Malang Pandan	-	-
20	Antu	0° 54' 37"	104° 40' 10"

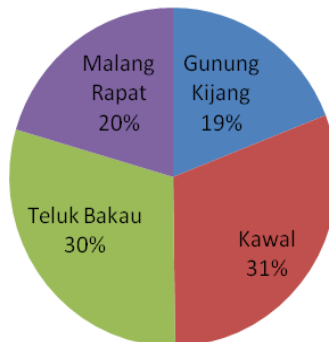
Sumber : Kantor Pertanahan Negara

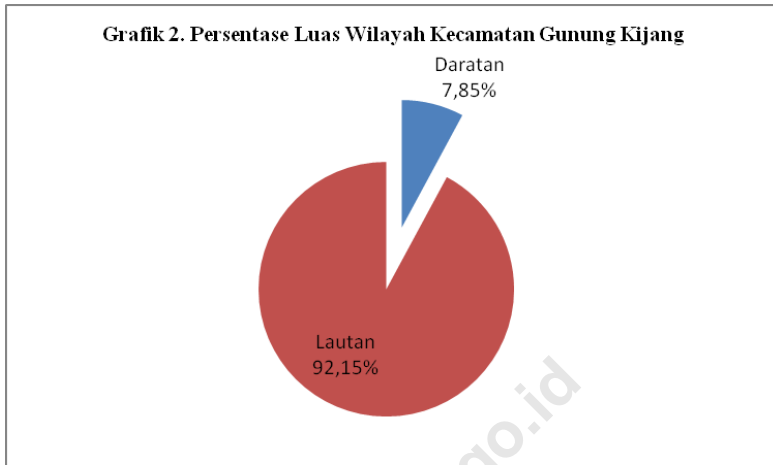
Tabel 1.3.2. Luas Wilayah Kecamatan Gunung Kijang Menurut Desa/Kelurahan Tahun 2015

No	Desa/Kelurahan	Luas Wilayah (km ²)	
		Daratan	Lautan
(1)	(2)	(3)	(4)
1	Gunung Kijang	71,2
2	Kawal	116
3	Teluk Bakau	112,12
4	Malang Rapat	77,225
Jumlah		376,545	4.426,61

Sumber : Kantor Camat Gunung Kijang

Grafik 1. Luas Daratan Desa/Kelurahan di Kecamatan Gunung Kijang





1.4. Jarak Antar Kota

Kawal merupakan Ibu Kota Kecamatan Gunung Kijang yang berjarak 34 km ke Ibukota Kabupaten. Adapun Desa Malang Rapat merupakan desa terjauh dari Ibukota kecamatan yaitu sejauh 15 km dan jarak ke ibukota kabupaten berjarak 49 km.

Tabel 1.4. Jarak dari Desa/Kelurahan ke Ibukota Kecamatan dan Ibukota Kabupaten Tahun 2015

No	Desa/Kelurahan	Ke Ibu Kota	Ke Ibu Kota
		Kecamatan (km ²)	Kabupaten (km ²)
(1)	(2)	(3)	(4)
1	Gunung Kijang	15	31
2	Kawal	0,5	33
3	Teluk Bakau	9	40
4	Malang Rapat	15	50

Sumber : Kantor Camat Gunung Kijang

1.5. Fisik Wilayah

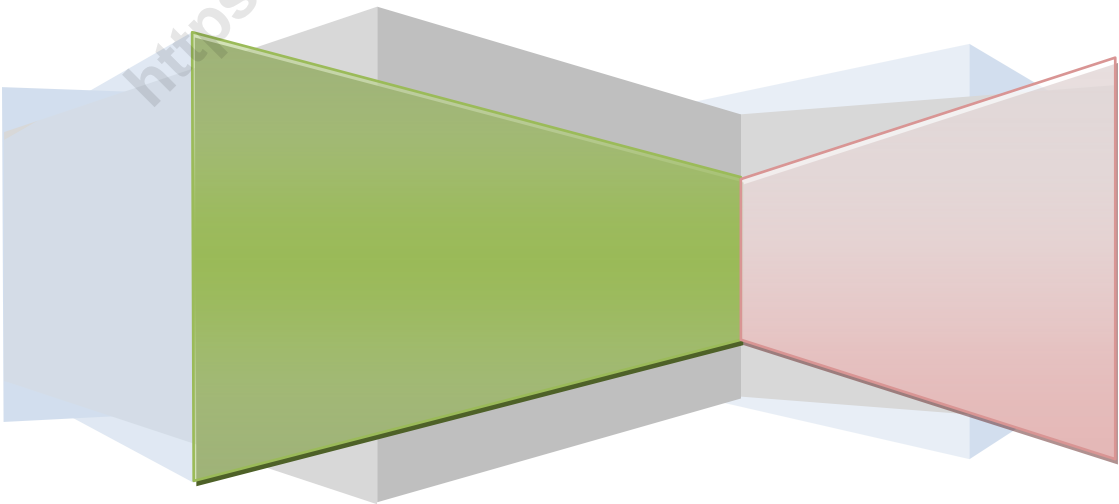
Wilayah Kecamatan Gunung Kijang memiliki keadaan topografi bervariasi dari datar hingga bergelombang dengan kemiringan 0 – 40 % mencapai 98,03 %. Sedangkan untuk kemiringan > 40 % hanya mencapai 1,97 %. Dan untuk jenis tanah kecamatan Gunung Kijang di klasifikasikan oleh USDA dalam kelompok tanah podsolik, aluvial, litosol dan andosol. Di kecamatan Gunung Kijang dapat di jumpai DAS kawal seluas 93 km² dengan kapasitas 715 liter/detik. (Sumber : Direktori Sarana dan Prasarana Penunjang Investasi Kabupaten Bintang Tahun 2006).

<https://bintankab.bps.go.id>

BAB 2

PEMERINTAHAN

<https://bintankab.bps.go.id>



BAB II

PEMERINTAHAN

2.1. Pemerintahan

Kecamatan Gunung Kijang merupakan salah satu kecamatan dari sepuluh kecamatan yang ada di Kabupaten Bintan . Kecamatan Gunung Kijang terdiri dari satu kelurahan dan tiga desa, adapun pemerintahan di tingkat terendah yaitu RT berjumlah 42 kemudian di ikuti RW sejumlah 14 dan dusun 5.

Kelurahan adalah wilayah kerja Lurah sebagai perangkat daerah Kabupaten dalam wilayah kerja kecamatan. Kelurahan dibentuk diwilayah kecamatan dengan Perda berpedoman pada Peraturan pemerintah. Kelurahan dipimpin oleh seorang Lurah yang dalam pelaksanaan tugasnya memperoleh pelimpahan dari Bupati /walikota. Lurah bertanggung jawab kepada Bupati/walikota melalui camat.

Dari **Tabel 2.1.1** berikut ini dapat dilihat unsur pimpinan yang berada di Kecamatan Gunung Kijang, dari Camat hingga pimpinan Kelurahan dan Kepala Desa.

Untuk kelancaran pelaksanaan tugas lurah, dapat dibentuk lembaga lainnya sesuai dengan kebutuhan yang ditetapkan dengan Perda. Lembaga lain yang dimaksudkan adalah lembaga kemasyarakatan seperti Rukun Tetangga, Rukun Warga, Lembaga Pemberdayaan Masyarakat (LPM).

Di kecamatan Gunung Kijang terdapat lima LPM yang berkedudukan di desa dan kelurahan. LPM adalah lembaga atau wadah yang dibentuk atas prakarsa masyarakat sebagai mitra Pemerintah Desa dan Lurah dalam menampung dan mewujudkan aspirasi serta kebutuhan masyarakat dibidang pembangunan.

Dalam **Tabel 2.1.2** dapat dilihat status desa/kelurahan yang berada di Kecamatan Gunung Kijang. Sementara pada **Tabel 2.1.3** dapat pula dilihat lembaga lain(RT, RW dan LPM) yang berada di Kecamatan Gunung Kijang.

Sementara itu Desa atau yang disebut dengan nama lain, selanjutnya disebut desa adalah kesatuan masyarakat hukum yang memiliki batas-batas wilayah yang berwenang untuk mengatur dan mengurus kepentingan masyarakat setempat, berdasarkan asal usul dan adat istiadat setempat yang diakui dan dihormati dalam sistem pemerintahan Negara Kesatuan Republik Indonesia.

Sesuai dengan Peraturan Daerah Kabupaten Kepulauan Riau nomor 10 tahun 2005, tentang Pembentukan Organisasi Kecamatan dan Kelurahan Kabupaten Kepulauan Riau dengan struktur organisasi terdiri atas 1 (satu) orang Camat, 1 (satu) orang Sekretaris Kecamatan, 5 (lima) orang Kepala Seksi dan 2 (dua) orang Kepala Sub. Bagian. Sementara di Kantor Kelurahan Kawal, semua jabatan baik Lurah, Sekretaris Kelurahan, Kasi pemerintahan, Kasi Trantib, Kasi Kessos dan Kasi pembangunan. Telah terisi. Selain itu di Kecamatan Gunung Kijang juga ada dinas/instansi lain yaitu :

1. POLSEK Kecamatan Gunung Kijang
2. Babinsa Kelurahan Kawal
3. Komandan Pos Pengamat TNI AL Kawal
4. Kantor Cabang Pos Syahbandar Kecamatan Gunung Kijang
5. Kantor UPT PAUS Kecamatan Gunung Kijang
6. Kantor Urusan Agama Kecamatan Gunung Kijang
7. Kantor Cabang Dinas Perikanan dan Kelautan Kec. Gunung Kijang
8. Kantor UPTD BPKKD Kecamatan Gunung Kijang
9. Puskesmas Kecamatan Gunung Kijang
10. BIP Kecamatan Gunung Kijang
11. Kantor Cabang PT. POS Kecamatan Gunung Kijang

12. Kantor Ranting PT. PLN Kecamatan Gunung Kijang
13. Pegadaian Unit Kawal Kecamatan Gunung Kijang
14. BRI Unit Kawal Kecamatan Gunung Kijang
15. BPR Unit Kecamatan Gunung Kijang

Tabel 2.1.1. Nama Kepala Pemerintahan di Kecamatan Gunung Kijang, 2016

No	Kecamatan/Desa/Kelurahan	Nama Kepala Pemerintahan
(1)	(2)	(3)
1	Camat Gunung Kijang	SATRIDA NOVYKAR,S.STP
2	Kepala Desa Gunung Kijang	Plt .M.YAN ANUARI,S.SOS
3	Lurah Kawal	VEBBY DESTRA.N,S.STP
4	Kepala Desa Teluk Bakau	RAMLAN
5	Kepala Desa Malang Rapat	Plt. RISKI BINTANI,S.IP

Sumber : Kantor Camat Gunung Kijang

Tabel 2.1.2 Status Desa/ Kelurahan di Kecamatan Gunung Kijang, 2016

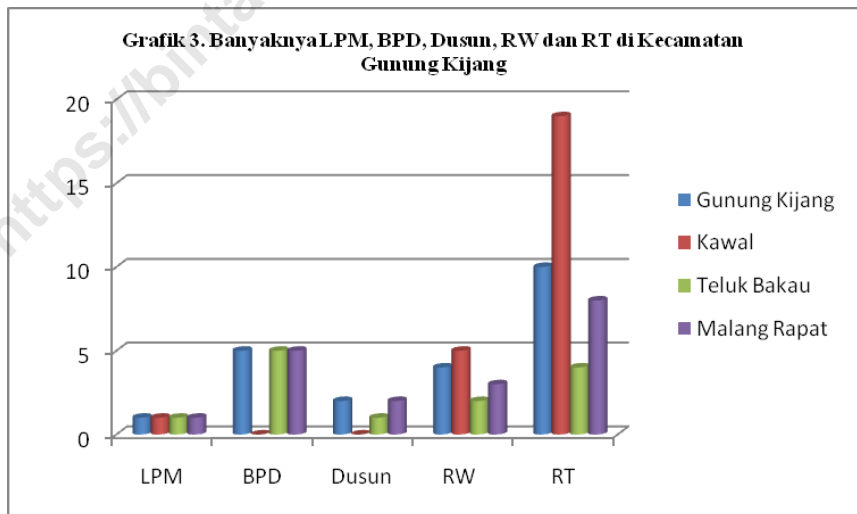
No	Desa/Kelurahan	Status Desa	Status Kelurahan
(1)	(2)	(3)	(4)
1	Gunung Kijang	1	-
2	Kawal	-	1
3	Teluk Bakau	1	-
4	Malang Rapat	1	-
	2013	3	1
	2012	3	1
	2011	3	1

Sumber : Kantor Camat Gunung Kijang

Tabel 2.1.3 Banyaknya LPM, BPD, RW dan RT Menurut Desa/Kelurahan di Kecamatan Gunung Kijang, 2016

Desa/Kelurahan	LPM	BPD	Dusun	RW	RT
(1)	(2)	(3)	(4)	(5)	(6)
Gunung Kijang	1	5	2	4	10
Kawal	1	0	0	5	20
Teluk Bakau	1	5	1	2	4
Malang Rapat	1	5	2	3	8
2013	4	15	5	14	42
2012	4	15	5	14	42
2011	4	15	5	14	42

Sumber : Kantor Camat Gunung Kijang



2.2. Administrasi

Selama tahun 2011 bagian pemerintahan Kecamatan Gunung Kijang mengeluarkan 361 SKGR (Surat Keterangan Pengoperan dan Penguasaan Tanah) mengalami peningkatan sebesar 9,73 persen dan 573 SPPPBT (Surat Pernyataan Penguasaan Phisik Bidang Tanah/ Sporadik) akan tetapi 52 persil SPPPBT di batalkan, dengan penurunan sebesar 22,01 persen dari tahun sebelumnya, dapat dilihat pada **Tabel 2.2.**

Tabel 2.2. Realisasi Pembuatan Surat Keterangan Pengoperan dan Penguasaan Tanah Desa/Kelurahan dan Surat Pernyataan Penguasaan Phisik Bidang Tanah / Sporadik se Kecamatan Gunung Kijang Tahun 2016

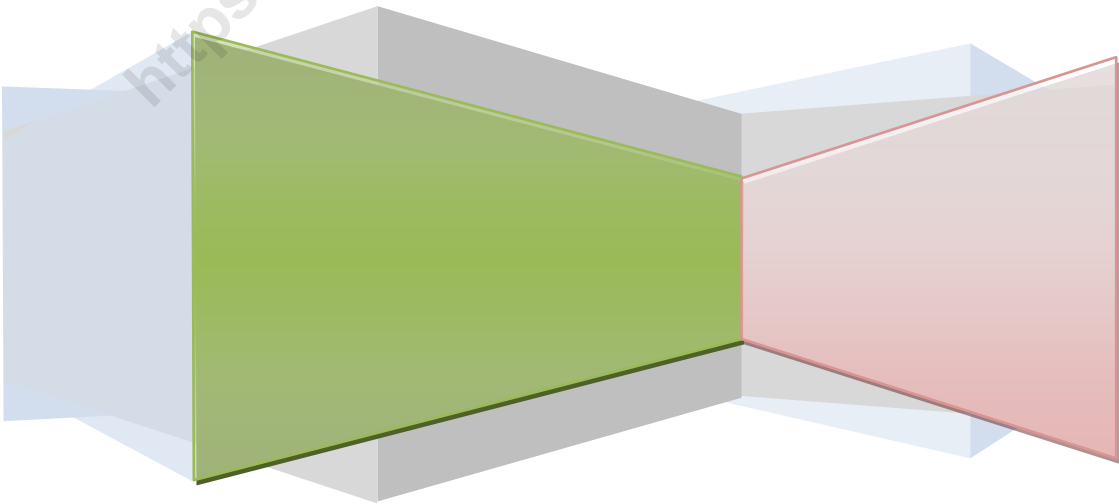
No	Desa/Kelurahan	SKGR			SPPPBT		
		2011	2012	2013	2011	2012	2013
(1)	(2)	(3)			(4)		
1	Gunung Kijang	118			141		
2	Kawal	159			269		
3	Teluk Bakau	44			68		
4	Malang Rapat	40			95		
Jumlah		361			361		

Sumber : Kantor Camat Gunung Kijang

BAB 3

PENDUDUDUK

<https://bintankab.bps.go.id>



BAB III PENDUDUK

Di dalam Garis-Garis Besar Haluan Negara (GBHN) dinyatakan bahwa jumlah penduduk yang besar baru menjadi modal dasar yang efektif bagi pembangunan nasional hanya bila penduduk yang besar tersebut berkualitas baik. Namun dengan penambahan penduduk yang pesat sulit untuk meningkatkan mutu kehidupan dan kesejahteraan secara layak dan merata. Hal ini berarti bahwa penduduk yang besar dengan kualitas yang tinggi tidak akan mudah dicapai.

Registrasi penduduk merupakan kegiatan pencatatan tentang kependudukan dari bagian pemerintah di kecamatan. Data hasil registrasi penduduk yang dikirim ke kecamatan oleh masing-masing kelurahan ini menjadi acuan prediksi sehingga terbentuklah tabel jumlah penduduk seperti yang tersaji di bawah ini. Hasil pencatatan menunjukkan masih belum lancarnya kegiatan registrasi penduduk, sebagai akibat banyaknya hambatan dalam pelaksanaan. Disamping itu, kegiatan pengecekan data sekaligus pembinaan aparat pelaksana kegiatan registrasi penduduk sampai ke tingkat kelurahan serta kedisiplinan penduduk sendiri sangat diperlukan dalam menunjang usaha mendapatkan data kependudukan yang lengkap dan terpercaya sebagai dasar perencanaan pembangunan.

3.1 Jumlah Penduduk Dan Kepala Keluarga

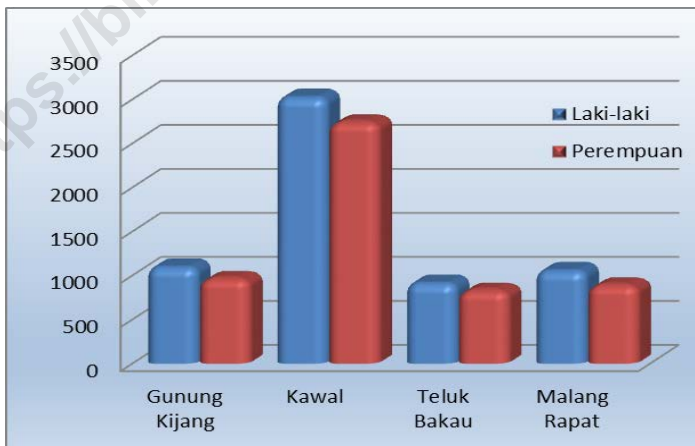
Berdasarkan Data SIAK yang di keluarkan oleh Dinas Kependudukan dan Catatan Sipil Kabupaten Bintan Tahun 2016 diperoleh informasi bahwa jumlah penduduk Kecamatan Gunung Kijang tercatat sebanyak 11.517 jiwa yang terdiri dari 6.087 jiwa laki-laki dan 5.430 jiwa. Rasio jenis kelamin (*sex ratio*) sebesar 112 yang berarti diantara 1120 jiwa laki-laki terdapat 1000 jiwa perempuan. Jumlah Kepala Keluarga sebesar 3.165 KK, yang berarti rata-rata per KK terdiri dari 4 jiwa.

Tabel 3.1.1 Jumlah Penduduk Berdasarkan Jenis Kelamin dan Sex Ratio menurut Desa/Kelurahan di Kecamatan Gunung Kijang Tahun 2016

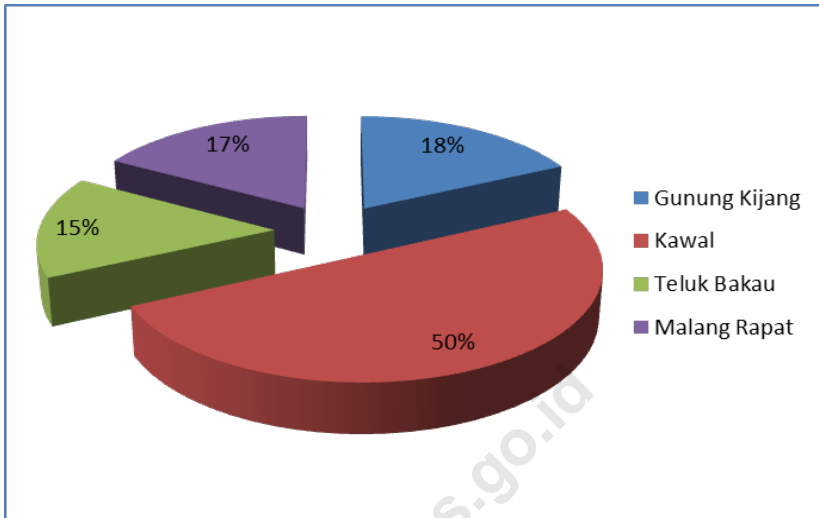
Desa/Kelurahan	Laki-Laki	Perempuan	Total	Ratio
(1)	(2)	(3)	(3)	(4)
1 Gunung Kijang	1.206	1.063	2.269	115
2 Kawal	3.175	3.014	6.189	107
3 Teluk Bakau	1.022	933	1.955	109
4 Malang Rapat	1.169	1.001	2.170	118
Total	6,572	6,011	12,583	112

Sumber : Data SIAK Dinas Kependudukan dan Catatan Sipil Kabupaten Bintan, 2016

Grafik 4 : Jumlah Penduduk Berdasarkan Jenis Kelamin



Grafik 5 : Persentase Penduduk di Kecamatan Gunung Kijang Tahun 2016



Tabel 3.1.2 Banyaknya Kepala Keluarga, dan Rata-rata Penduduk Per Kepala Keluarga menurut Desa/Kelurahan di Kecamatan Gunung Kijang Tahun 2016

Desa/Kelurahan	Penduduk	Jumlah KK	Rata-rata per KK
(1)	(2)	(3)	(4)
1 Gunung Kijang	2.154	596	4
2 Kawal	5.850	1.579	4
3 Teluk Bakau	1.785	516	4
4 Malang Rapat	2.040	593	4
Total	11.829	3.284	4

Sumber : Data SIAK Dinas Kependudukan dan Catatan Sipil Kabupaten Bintan, 2016

3.2 Penyebaran Penduduk

Jumlah penduduk yang terus bertambah tidak diimbangi dengan sebaran penduduk. Berdasarkan Data SIAK Dinas Kependudukan dan Catatan Sipil Kabupaten Bintan Tahun 2016, kepadatan jumlah penduduk di Kecamatan Gunung Kijang tercatat 31 jiwa per km², dan Desa Teluk Bakau memiliki sebaran penduduk terkecil yaitu 16 jiwa per km².

Jumlah penduduk terbanyak terdapat di Kelurahan Kawal yaitu sebesar 5.850 jiwa diantaranya laki-laki 3.029 jiwa dan perempuan 2.821 jiwa. Terbanyak kedua adalah Desa Gunung Kijang sebesar 2.154 jiwa, Desa Malang Rapat sebesar 2.040 jiwa. Sedangkan jumlah penduduk yang paling sedikit terdapat di Desa Teluk Bakau, yaitu sebesar 1.785 jiwa.

Sebaran penduduk terpadat terdapat di Kelurahan Kawal sebesar 50 jiwa per km². Sedangkan yang terjarang penduduknya yaitu Desa Teluk Bakau yaitu sebesar 16 jiwa per km²

Tabel 3.2.1 Luas Wilayah, Jumlah Penduduk, Kepadatan Penduduk menurut Desa/Kelurahan di Kecamatan Gunung Kijang, 2016

Desa/Kelurahan	Penduduk	Luas (KM ²)	Kepadatan/KM ²
(1)	(2)	(3)	(4)
1 Gunung Kijang	2,269	71,20	28.93
2 Kawal	6,189	116,00	49.72
3 Teluk Bakau	1,955	112,12	15.55
4 Malang Rapat	2,170	77,23	25.20
Total	12,583	376,55	30,59

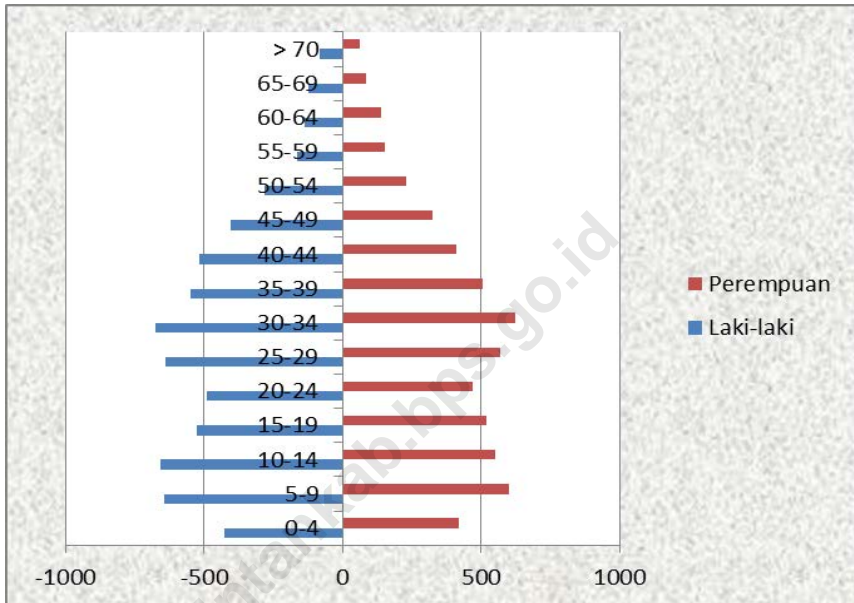
Sumber : Dinas Kependudukan dan Catatan Sipil Kabupaten Bintan, 2016

Tabel 3.2.2 Banyaknya Penduduk menurut kelompok umur dan Jenis Kelamin berdasarkan Desa/Kelurahan di Kecamatan Gunung Kijang, Tahun 2016

Kelompok Umur	Jenis Kelamin		Total
	Laki-laki	Perempuan	
(1)	(2)		(3)
0-4	377	340	717
5-9	630	581	1.211
10-14	619	610	1.229
15-19	541	428	969
20-24	482	462	944
25-29	459	461	920
30-34	606	565	1.171
35-39	561	531	1.092
40-44	506	446	952
45-49	442	384	826
50-54	344	306	650
55-59	231	188	419
60-64	140	131	271
65-69	97	84	181
> 70	182	131	313
Jumlah			

Sumber : : Dinas Kependudukan dan Catatan Sipil Kabupaten Bintan, 2016

Grafik 6 : Piramida Penduduk berdasarkan Kelompok Umur dan Jenis Kelamin di Kecamatan Gunung Kijang , 2016



3.3 Kelahiran dan Kematian

Angka kelahiran terbesar terdapat di kelurahan Kawal sebanyak 128 kelahiran di ikuti oleh Desa Teluk Bakau sebesar 15 jiwa dan angka kelahiran terkecil terdapat di Desa Malang Rapat sebanyak 13 jiwa. Untuk angka kematian yang terbanyak juga di Kelurahan Kawal sebanyak 41 jiwa dan angka kematian terkecil di Desa Gunung Kijang sebanyak 3 jiwa. Untuk migrasi baik itu penduduk yang datang maupun yang pindah, penduduk yang datang dan menetap tertinggi di Kelurahan Kawal sebanyak 76 jiwa dan kepindahan penduduk tertinggi di Desa Teluk Bakau sebesar 111 jiwa.

Tabel 3.3.1 Jumlah Kelahiran Penduduk Per-bulan menurut Desa/Kelurahan di Kecamatan Gunung Kijang Tahun 2016

Desa / Kelurahan	Bulan											
	Jan	Feb	Mar	Apr	Mei	Jun	Jul	Agst	Sept	Okt	Nov	Des
(1)	(2)	(3)	(4)	(5)	(6)	(7)	(8)	(9)	(10)	(11)	(12)	(13)
Gunung Kijang	1	0	0	0	1	1	0	1	0	0	5	5
Kawal	4	9	9	10	9	11	16	8	10	10	16	16
Teluk Bakau	1	2	2	2	1	0	2	2	1	0	1	1
Malang Rapat	1	2	2	3	0	1	1	1	0	0	1	1
Jumlah	7	13	13	15	11	13	19	12	11	10	23	23

Sumber : Kantor Camat Gunung Kijang

Tabel 3.3.2 Jumlah Kematian Penduduk Per-bulan menurut Desa/Kelurahan di Kecamatan Gunung Kijang Tahun 2016

Desa / Kelurahan	Bulan											
	Jan	Feb	Mar	Apr	Mei	Jun	Jul	Agst	Sept	Okt	Nov	Des
(1)	(2)	(3)	(4)	(5)	(6)	(7)	(8)	(9)	(10)	(11)	(12)	(13)
Gunung Kijang	0	0	0	1	0	0	0	1	1	0	0	0
Kawal	1	0	0	4	3	0	5	5	1	10	6	6
Teluk Bakau	0	1	1	1	0	1	0	0	0	0	1	1
Malang Rapat	0	0	0	0	0	1	0	0	2	0	1	1
Jumlah	1	1	1	6	3	2	5	6	4	10	8	8

Sumber : Kantor Camat Gunung Kijang

Tabel 3.3.3 Jumlah Kedatangan Penduduk Per-bulan menurut Desa/Kelurahan di Kecamatan Gunung Kijang Tahun 2016

Desa / Kelurahan	Bulan											
	Jan	Feb	Mar	Apr	Mei	Jun	Jul	Agst	Sept	Okt	Nov	Des
(1)	(2)	(3)	(4)	(5)	(6)	(7)	(8)	(9)	(10)	(11)	(12)	(13)
Gunung Kijang	5	0	0	0	5	5	0	0	0	4	3	3
Kawal	5	7	7	6	7	5	7	6	6	6	7	7
Teluk Bakau	4	5	5	7	2	1	0	3	0	1	2	2
Malang Rapat	0	0	0	0	0	0	0	0	0	0	0	0
Jumlah	14	12	12	13	14	11	7	9	6	11	12	12

Sumber : Kantor Camat Gunung Kijang

Tabel 3.3.4 Jumlah Kepindahan Penduduk Per-bulan menurut Desa/Kelurahan di Kecamatan Gunung Kijang Tahun 2016

Desa / Kelurahan	Bulan											
	Jan	Feb	Mar	Apr	Mei	Jun	Jul	Agst	Sept	Okt	Nov	Des
(1)	(2)	(3)	(4)	(5)	(6)	(7)	(8)	(9)	(10)	(11)	(12)	(13)
Gunung Kijang	0	0	0	0	0	0	1	0	0	0	1	1
Kawal	9	5	5	6	3	23	11	6	5	25	6	6
Teluk Bakau	11	13	13	4	1	16	0	1	12	16	12	12
Malang Rapat	0	0	0	0	0	0	0	0	2	0	0	0
Jumlah	20	18	18	10	4	39	12	7	19	41	19	19

Sumber : Kantor Camat Gunung Kijang

Tabel 3.3.5 Jumlah Penduduk Berdasarkan Suku dan Jenis Kelamin menurut Desa/Kelurahan di Kecamatan Gunung Kijang Tahun 2016

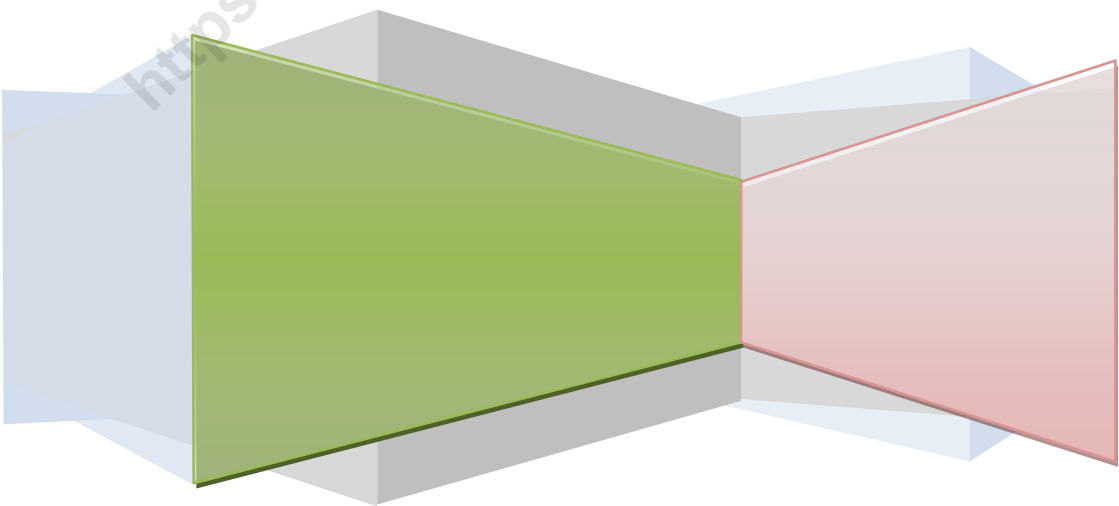
Suku	Gunung Kijang		Kawal		Teluk Bakau		Malang Rapat	
	L	P	L	P	L	P	L	P
(1)	(2)		(3)		(4)		(5)	
Melayu	210	177	415	430	59	307	502	482
Jawa	352	299	525	501	184	164	120	115
Bugis	55	46	426	381	74	74	65	36
Buton	45	38	406	386	59	38	22	14
Bawean	37	30	126	102	36	46	7	7
Flores	118	68	109	100	102	67	114	69
Minang	27	29	135	116	37	25	12	16
Batak	28	26	140	117	30	16	15	16
China	28	20	388	299	39	32	25	26
Lain-lain	72	92	81	69	93	76	72	38
Total	972	825	2751	2501	713	845	954	819

Sumber : Kantor Camat Gunung Kijang

BAB 4

SOSIAL

<https://bintankab.bps.go.id>



BAB IV

SOSIAL

4.1. Pendidikan

Pendidikan merupakan sarana untuk mencerdaskan kehidupan bangsa, karena dengan tingginya kualitas penduduk dalam bidang pendidikan tersebut maka akan lebih cepat pula dalam pencapaian kemajuan dalam segala hal.

Dalam penyajian sub bab pendidikan meliputi data pendidikan TK, SD, SLTP, dan SLTA dan data pendidikan baik di lingkungan Disdiknas maupun diluar lingkungan Disdiknas diwilayah Kecamatan Teluk Bintan.

4.2. Kesehatan

Data kesehatan menyajikan banyaknya fasilitas kesehatan ,tenaga kesehatan, klinik KB, peserta KB, Akseptor KB aktif maupun yang masih baru.

4.3. Agama

Penyajian data Statistik dibidang keagamaan yang sumber datanya dari Kantor Urusan Agama Kecamatan menyajikan banyaknya penduduk pemeluk agama, jumlah tempat peribadatan serta banyaknya nikah, talaq,cerai dan rujuk di kabupaten Bintan.

Tabel 4.1.1. Banyaknya Guru/Pegawai dan Pesuruh TK, SD, SLTP dan SLTAMenurut Desa/Kelurahan di Kecamatan Gunung Kijang,

Desa / Kelurahan	T K		SD/MI		SLTP/MTs		SLTA/SMK	
	N	S	N	S	N	S	N	S
(1)	(2)	(3)	(4)	(5)	(6)	(7)	(8)	(9)
2015	-							
2014	-	28	89	13	42	20	23	7
2013	-	21	126	10	41	14	19	3
2012	-	17	126	10	38	15	19	10
2011	-	18	124	9	34	12	-	11

Keterangan : N = Negeri S = Swasta

Sumber : Dinas Pendidikan dan Olah Raga Kabupaten Bintan

Tabel 4.1.2. Banyaknya Sekolah TK, SD, SLTP dan SLTA Menurut Desa/ Kelurahan di Kecamatan Gunung Kijang, 2016

Desa / Kelurahan	T K		SD/MI		SLTP/MTs		SMA/SMK	
	N	S	N	S	N	S	N	S
(1)	(2)	(3)	(4)	(5)	(6)	(7)	(8)	(9)
2015	-							
2014	-	7	8	1	3	1	1	1
2013	-	7	8	1	3	1	1	1
2012	-	5	8	1	3	1	1	1
2011	-	5	8	1	2	1	-	1

Keterangan : N = Negeri S = Swasta

Sumber : Dinas Pendidikan dan Olah Raga Kabupaten Bintan

Tabel 4.1.3. Banyaknya Murid Sekolah Dasar Menurut Sekolah dan Tingkat Kelas di Kecamatan Gunung Kijang, 2016

Nama Sekolah Dasar	Tingkatan Kelas						Jumlah		Total
	I	II	III	IV	V	VI	Lk	Pr	Lk+Pr
(1)	(2)	(3)	(4)	(5)	(6)	(7)	(8)	(9)	(10)
01. SD Negeri 001	25	23	26	15	24	23	69	67	136
02. SD Negeri 002	31	30	26	28	17	12	82	62	144
03. SD Negeri 003	7	15	14	4	11	6	29	28	57
04. SD Negeri 004	19	18	16	12	13	13	50	41	91
05. SD Negeri 005	9	10	14	10	11	7	28	33	61
06. SD Negeri 006	12	15	14	11	14	8	36	38	74
07. SD Negeri 007	21	13	12	14	12	8	40	40	80
08. SD Negeri 008	13	11	5	5	7	9	32	18	50
09. MIS MU Kawal	19	11	16	12	19	12	44	45	89
Jumlah									

Keterangan : Lk = Laki-laki Pr = Perempuan

Sumber :

Tabel 4.1.4. Banyaknya Guru Tetap dan Tidak Tetap Menurut Sekolah Dasar di Gunung Kijang, 2016

Nama Sekolah Dasar	Guru Tetap		Guru Tidak Tetap		Jumlah Seluruhnya	
	Lk	Pr	Lk	Pr	Lk	Pr
(1)	(2)	(3)	(4)	(5)	(6)	(7)
01. SD Negeri 001	2	8	-	2	2	10
02. SD Negeri 002	4	5	-	2	4	7
03. SD Negeri 003	-	6	2	-	2	6
04. SD Negeri 004	6	2	2	2	8	4
05. SD Negeri 005	3	5	-	1	3	6
06. SD Negeri 006	7	3	-	-	7	3
07. SD Negeri 007	2	3	-	4	2	7
08. SD Negeri 008	4	5	1	2	5	7
09. SD Negeri 009	2	5	-	-	2	5
Jumlah	48	63	9	29	59	94

Keterangan : Lk = Laki-laki Pr = Perempuan

Sumber :

Tabel 4.1.5. Banyaknya Murid SLTP/MTs Menurut Sekolah di Kecamatan Gunung Kijang, 2016

Nama SLTP/ MTs	Tingkatan Kelas			Jumlah Murid		Jumlah
	I	II	III	Lk	Pr	
(1)	(2)	(3)	(4)	(5)	(6)	(7)
01. SLTP Negeri 5	77	77	60	115	99	214
02. SLTP 20 satu atap	28	27	33	39	49	88
03. SLTP 27 Satu Atap	27	14	22	33	30	63
04. MTS MU	25	24	20	25	44	69
J u m l a h	157	142	135	112	222	434

Keterangan : Lk = Laki-laki Pr = Perempuan

Sumber :

Tabel 4.1.6. Banyaknya Guru Tetap dan Tidak Tetap SLTP/MTs Menurut Sekolah di Kecamatan Gunung Kijang, 2016

Nama SLTP /MTs	Guru Tetap		Guru Tidak Tetap		Jumlah Seluruhnya
	Lk	Pr	Lk	Pr	
(1)	(2)	(3)	(4)	(5)	(6)
01. SLTP Negeri 5	8	9	1	2	20
02. SLTP 20 Satu Atap	7	4	-	2	13
03. SLTP 27 Satu Atap	4	4	-	1	9
04. M T s MU	1	2	3	4	10
J u m l a h	20	19	4	9	52

Keterangan : Lk = Laki-laki Pr = Perempuan

Sumber : Kantor Cabang Dinas Pendidikan Nasional Gunung Kijang

Tabel 4.1.7. Banyaknya Murid SLTA/SMK Dirinci Menurut Sekolah di Kecamatan Gunung Kijang, 2016

Nama SLTA/SMK	Tingkatan Kelas			Jumlah Murid		Jumlah Seluruhnya
	I	II	III	Lk	Pr	
(1)	(2)	(3)	(4)	(5)	(6)	(7)
01. SMKN3 BINTAN	99	87	82	113	155	268
02. MA AL-FURQAN	26					
J u m l a h	99	87	82	113	155	268

Keterangan : Lk = Laki-laki Pr = Perempuan

Sumber : Kantor Cabang Dinas Pendidikan Nasional Gunung Kijang

Tabel 4.1.8. Banyaknya Guru SLTA/SMK Tetap dan Tidak Tetap Menurut Sekolah di Kecamatan Gunung Kijang, 2016

Nama SLTA /SMK	Guru tetap		Guru Tidak Tetap		Jumlah Seluruhnya
	Lk	Pr	Lk	Pr	
(1)	(2)	(3)	(4)	(5)	(6)
01. SMKN3 BINTAN	9	17	1	2	29
02. MA AL-FURQAN	26				26
J u m l a h	35	17	1	2	35

Keterangan : Lk = Laki-laki Pr = Perempuan

Sumber : Kantor Cabang Dinas Pendidikan Nasional Gunung Kijang

Tabel 4.2.1. Banyaknya Fasilitas Kesehatan Menurut Desa/Kelurahan di Kecamatan Gunung Kijang, 2016

Desa/Kelurahan	Rumah Sakit	Pus-kesmas	Pustu/Polindes	Balai Pengobatan	
				BKIA	Umum
(1)	(2)	(3)	(5)	(6)	(7)
01. Gunung Kijang	-	-	1	-	-
02. Kawal	-	1	-	-	-
03. Teluk Bakau	-	-	-	-	-
04. Malang Rapat	-	-	1	-	-
Jumlah	-	1	2	-	-

Sumber : Puskesmas Gunung Kijang

Tabel 4.2.2. Banyaknya Tenaga Kesehatan Menurut Desa/Kelurahan di Kecamatan Gunung Kijang, 2016

Desa/Kelurahan	Dokter		Dokter Gigi	Bidan	Tenaga Kesehatan Lainnya	Dukun Bayi
	Spesialis	Umum				
(1)	(2)	(3)	(4)	(5)	(6)	(7)
Gunung Kijang						
2015						
2014	1	8	1	12	22	1
2013	1	6	2	16	20	1
2012	1	6	2	16	20	1

Sumber : Puskesmas Gunung Kijang

Tabel 4.2.3. Jumlah Akseptor KB Baru Menurut Desa/Kelurahan di Kecamatan Gunung Kijang, 2016

Kecamatan	Jenis Alat Kontrasepsi KB Baru					Jumlah
	IUD	PIL	Kondom	Suntikan	Lainnya/ Implan	
(1)	(2)	(3)	(4)	(5)	(6)	(7)
Gunung Kijang						
2014						
2013	63	432	41	790	216	1.542
2012	23	40	2	113	45	223

Sumber : Puskesmas Gunung Kijang

Tabel 4.3.1. Banyaknya Penduduk Menurut Agama dan Desa/Kelurahan di Kecamatan Gunung Kijang, 2016

Desa / Kelurahan	Islam	Protestan	Khatolik	Budha	Konghucu
(1)	(2)	(3)	(4)	(5)	(6)
1 Gunung Kijang	1.904	35	186	29	-
2 Kawal	5.072	120	112	512	33
3 Teluk Bakau	1.661	32	43	43	-
4 Malang Rapat	1.762	27	211	40	6
Jumlah	10.866	182	589	676	40

Sumber : Kantor Urusan Agama Gunung Kijang

Tabel 4.3.2. Banyaknya Rumah Ibadah Menurut Desa/Kelurahan di Kecamatan Gunung Kijang, 2016

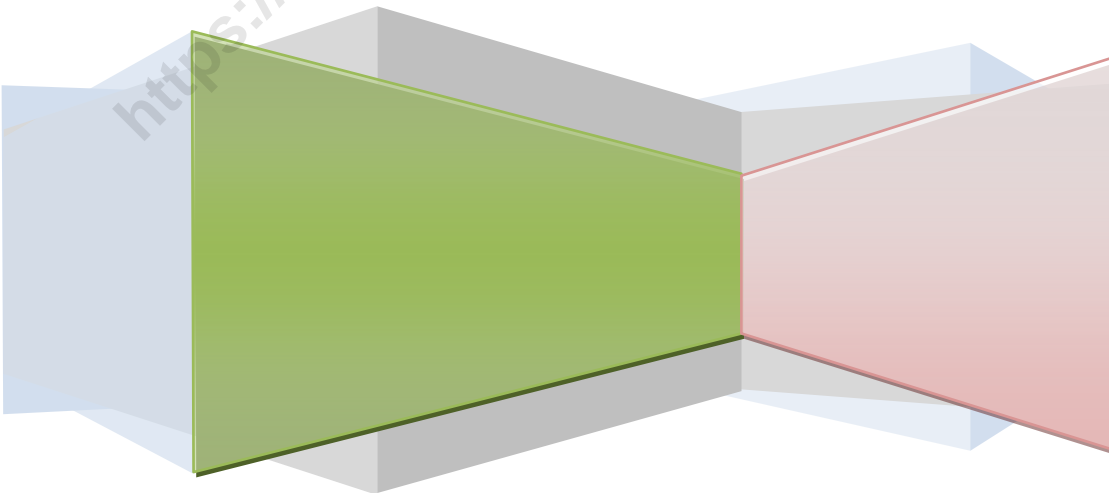
Sumber : Kantor Urusan Agama Gunung Kijang

Desa/Kelurahan	Masjid	Musholla/ Surau	G e r e j a		Pura/ Kuil	Vihara/ Kelenteng
			Khatolik	Protestan		
(1)	(2)	(3)	(4)	(5)	(6)	(7)
01. Gunung Kijang	6	3	-	-	-	1
02. Kawal	7	9	1	1	-	1
03. Teluk Bakau	3	3	-	-	-	1
04. Malang Rapat	5	2	1	-	-	-
J u m l a h	21	17	2	1	-	3

BAB 5

PERTANIAN

<https://bintankab.bps.go.id>



BAB V

PERTANIAN

Sektor pertanian di kelompokkan dalam beberapa sub sektor, yaitu Tanaman Pangan, Holtikultura, Perkebunan, Kehutanan, Peternakan dan Perikanan. Ditinjau dari potensi dan besarnya sumbangan masing-masing sektor maka sektor tanaman holtikultura sangat menjanjikan.

5.1. Tanaman Pangan

Sub sektor tanaman bahan makanan merupakan salah satu sub sektor pada sektor pertanian. Sub sektor tersebut mencakup tanaman padi, jagung, ubi kayu, ubi jalar, talas dan kacang tanah.

Kecamatan Gunung Kijang mempunyai potensi pertanian tanaman pangan yang cukup menjanjikan. Akan tetapi, belum dimanfaatkan secara optimal. Hal ini terlihat dari luas lahan potensi yang tersedia cukup luas, yaitu mencapai 420 Ha dengan luas lahan potensi 120 Ha untuk tanaman padi dan 300 Ha untuk tanaman palawija. Dari luas tersebut hanya tanaman palawija yang baru usahakan dan tidak mengalami peningkatan dari tahun sebelumnya.

Luas tanam dan luas panen tanaman pangan di Kecamatan Gunung Kijang hanya pada tiga komoditi, yaitu jagung, ubi kayu dan ubi jalar. Produksi ketiga komoditi tanaman pangan ini mengalami peningkatan dari tahun sebelumnya. Produksi jagung sebesar 105 ton, ubi kayu mengalami peningkatan yang signifikan sebesar 1.380 ton, dan produksi ubi jalar sebesar 180 ton. Untuk komoditi talas dan kacang tanah tahun 2015 tidak berproduksi.

Tabel 5.1.1 Luas Lahan Potensi Tanaman Pangan Padi dan Palawija di Kecamatan Gunung Kijang 2016

Desa/Kelurahan	Padi		Palawija	
	Luas Lahan	Luas di usahakan	Luas Lahan Potensi	Luas di usahakan
(1)	(3)	(5)	(7)	(9)
1 Gunung Kijang
2 Kawal
3 Teluk Bakau
4 Malang Rapat
2016	120,00	-	300,00	61,50
2015	120,00	-	300,00	61,50

Sumber : Dinas Pertanian Kabupaten Bintan

Tabel 5.1.2. Luas Tanam, Luas Panen, Rata-Rata Produksi, dan Produksi Tanaman Pangan Menurut Jenisnya di Kecamatan Gunung Kijang, 2016

Jenis Tanaman	Luas Tanam (Ha)		luas Panen (Ha)		Rata-Rata Produksi (Kw/Ha)		Produksi (ton)	
	2014	2015	2014	2015	2014	2015	2014	2015
(1)	(2)		(3)		(4)		(5)	
1. Padi	-	-	-	-	-	-	-	-
2. Jagung	40	19	37	15	-	7	-	105
3. Ubi Kayu	12	35	13	46	60	30	72	1.380
4. Ubi Jalar	2	9	2	9	90	20	18	180
5. Talas	5	-	5	-	20	-	10	-
6. Kacang Tanah	5	-	5	-	12	-	6	-
Jumlah	64	63	61	70	182	57	106	1.665

Sumber : Dinas Pertanian Kabupaten Bintan

5.2. Hortikultura

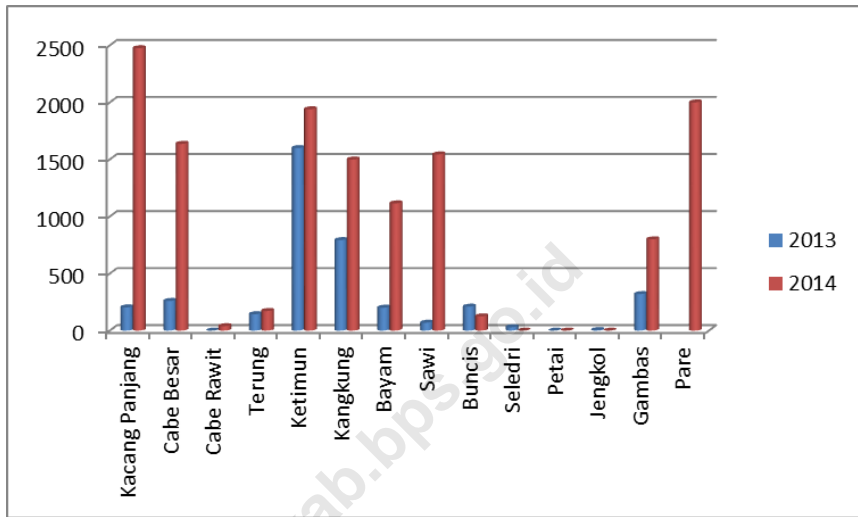
Luas lahan yang potensial untuk tanaman hortikultura di Kecamatan Gunung Kijang seluas 446,25 Ha dan hanya 331,1 Ha yang sudah diusahakan dengan rincian 226,1 Ha lahan potensi untuk tanaman sayuran dan seluruh lahan potensi sudah diusahakan, sedangkan untuk tanaman buah-buahan seluas 220,15 Ha dan baru di usahakan 150 Ha. Luas panen dan luas tanam sayur-sayuran hampir semuanya mengalami penurunan, namun tahun 2015 ini terdapat komoditi cabe rawit yang memiliki luas tanam maupun luas panen yaitu sebesar 9 Ha dan 1 Ha, dimana dua tahun sebelumnya komoditi ini tidak berproduksi. Lain halnya dengan produksi tanaman sayur-sayuran yang mengalami peningkatan signifikan dibanding dengan tahun sebelumnya, peningkatan ini berkisar sebesar lebih dari 100 persen atau tiga kali lipat produksi tahun sebelumnya. Akan tetapi tanaman buncis mengalami penurunan produksi sebesar 85 ton. Total untuk tanaman buah-buahan yang mengalami peningkatan produksi hanya sebesar 72 persen, sedangkan ada beberapa komoditi yang mengalami penurunan produksi yaitu tanaman jambu biji (tidak berproduksi), bengkoang (63 persen) serta jeruk (41 persen) di bandingkan dengan produksi tahun 2013.

Tabel 5.2.1 Luas Tanam, Luas Panen dan Produksi sayur-sayuran di rinci menurut jenis nya di Kecamatan Gunung Kijang Tahun 2016

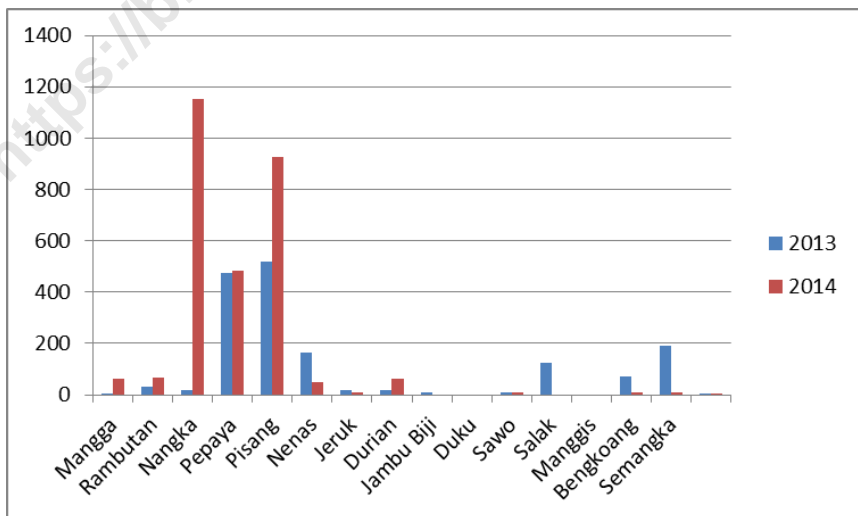
Jenis Sayuran	Luas Tanam (Ha)		Luas Panen (Ha)		Produksi (ton)	
	2014	2015	2014	2015	2014	2015
(1)	(2)		(3)		(4)	
Kacang						
1 Panjang	34	26	34	23	204	2475
2 Cabe Besar	43,3	27	43,2	23	259,8	1637
3 Cabe Rawit	-	9	-	1	-	39
4 Terung	7,2	5	7,2	5	144	172
5 Ketimun	40	18	40	17	1.600	1940
6 Kangkung	30,5	27	30,5	7	793	1500
7 Bayam	38,3	23	38,3	8	201,07	1115
8 Sawi	2,3	22	2,3	22	69	1544
9 Buncis	14	11	14	4	210	125
10 Seledri	1	-	1	-	30	-
11 Petai	-	6	-	1	-	5,85
12 Jengkol	3,5	13	3,5	2	5,25	3,74
13 Gambas	8	1	8	1	320	800
14 Pare	4	2	4	2	160	2000
Jumlah	226,1	190	226	116	3996,12	13356,6

Sumber : Dinas Pertanian Kabupaten Bintan

Gambar 11. Produksi Tanaman Sayur-sayuran di Kecamatan Gunung Kijang Tahun 2016 (Ton)



Gambar 12. Produksi Tanaman Buah-buahan di Kecamatan Gunung Kijang Tahun 2015 (Ton)



Tabel 5.2.2. Luas Tanam, Luas Panen dan Produksi Buah-Buahan Menurut Jenisnya di Kecamatan Gunung Kijang, 2016

Jenis Buah-buahan	Luas Tanam (Ha)		Luas Panen (Ha)		Produksi (ton)	
	2014	2015	2014	2015	2014	2015
(1)	(2)		(3)		(5)	
1 Mangga	6,35	39	3,5	6	5,25	62,72
2 Rambutan	12	36	5	7	30	68,79
3 Nangka	6	168	4	65	18	1154,31
4 Pepaya	9	15	7	11	472,5	481,76
5 Pisang	57	39	26	28	520	928,40
6 Nenas	90	3	36	17	2.250	48
7 Jeruk	1	-	1	1	17	10,03
8 Durian	16,5	19	7	7	17,5	63,53
9 Jambu Biji	4	-	2	-	7	-
10 Duku	1	-	-	-	-	-
11 Sawo	3	4	2	1	7	9,01
12 Salak	9	-	7	-	126	-
13 Manggis	-	-	-	-	-	-
14 Bengkoang	2,3	2,3	2	1	70	10
15 Semangka	2	9	2	6	192	10,08
16 Buah Naga	1	1	0,5	1	6	2,95
Jumlah	220,15	335,3	105	151	3.738,25	2.849,58

Sumber : Dinas Pertanian Kabupaten Bintan

5.3. Perkebunan

Luas areal tanaman kelapa dan kelapa sawit tidak mengalami peningkatan jika di bandingkan dengan luas areal keseluruhannya tahun 2015, luas area seluruh tanaman perkebunan tidak mengalami perubahan dari tahun sebelumnya, untuk tanaman kelapa mengalami peningkatan 3 Ha, tanaman karet mengalami penurunan luas areal tanaman muda sebesar 2 Ha. Sedangkan luas areal tanaman menghasilkan tidak mengalami perubahan luas areal dengan total sebesar 709 Ha. Untuk tanaman perkebunan yang rusak juga dengan luas areal yang sama sebesar 389 Ha. Sedangkan untuk jumlah produksi tanaman perkebunan mengalami peningkatan lebih dua kali lipat dari tahun sebelumnya.

Tabel 5.3.1 Luas Areal Tanaman Perkebunan Menurut Jenisnya di Kecamatan Gunung Kijang, 2016

Jenis Tanaman	Luas Areal (Ha)						Jumlah	
	Tanaman		Tanaman		Tanaman			
	Muda		Menghasilkan		Tua/Rusak			
	2014	2015	2014	2015	2014	2015	2014	2015
(1)	(2)	(3)		(4)		(5)		
1 Kelapa	68	71	615	615	348	348	1.031	1.034
2 Karet	94	92	15	15	41	41	150	148
3 Kelapa Sawit	14	14	79	79	-	-	93	93
Jumlah	176	179	709	709	389	389	1.274	1.275

Sumber : Dinas Pertanian Kabupaten Bintan

Tabel 5.3.2 Jumlah Produksi dan Banyaknya Pemilik Tanaman Perkebunan Menurut Jenisnya di Kecamatan Gunung Kijang, 2016

Jenis Tanaman	Jumlah Produksi (Ton)		Banyak Pemilik (RT)	
	2015	2016	2015	2016
(1)	(2)		(3)	
1 Kelapa	241	2.100,5	241	210
2 Karet	13,5	71,81	66	67
3 Kelapa Sawit	341,28	1.062,47	20	20
Jumlah	595,78	2.100,5	327	297

Sumber : Dinas Pertanian Kabupaten Bintan

5.4. Kehutanan

Berdasarkan data dari Dinas Pertanian Kabupaten Bintan di kecamatan Gunung Kijang terdapat Hutan Lindung Gunung Kijang dengan luas 760 Ha yang merupakan salah satu di antara 6 hutan lindung yang ada di Kabupaten Bintan. Luas hutan lindung ini hanya 1,51 persen dari luas keseluruhan luas daratan wilayah kecamatan Gunung Kijang.

5.5. Peternakan

Populasi ternak terbesar di Kecamatan Gunung Kijang adalah Kambing sebesar 120 ekor, diikuti oleh sapi sebesar 78 ekor dan babi 7 ekor. Populasi kambing mengalami penurunan dibandingkan dengan tahun sebelumnya dan populasi sapi mengalami peningkatan sebesar 27 ekor. Karena populasi sapi mengalami peningkatan maka berpengaruh pada jumlah yang dipotong dan produksi daging yang juga mengalami peningkatan masing-masing sebesar 27

persen, kambing mengalami penurunan baik jumlah yang dipotong maupun produksi daging yaitu sebesar 3,23 persen dan 7,40 persen. Untuk ternak babi tidak mengalami perubahan selama tiga tahun terakhir yaitu sebanyak 7 ekor. Untuk ternak unggas tidak mengalami perubahan populasi selama tahun 2013 dan 2014 dengan jumlah produksi daging juga mengalami peningkatan. Untuk jumlah pemotongan unggas bertambah 63 ekor dari tahun 2014 atau sekitar 0,10 persen.

Tabel 5.5.1. Populasi Ternak , Banyak Ternak yang di potong dan Produksi Daging Menurut Jenisnya di Kecamatan Gunung Kijang, 2016

Jenis Ternak	Populasi Ternak (ekor)			Pemotongan Ternak (ekor)			Produksi Daging (ton)		
	2013	2014	2015	2013	2014	2015	2013	2014	2015
(1)	(2)			(3)			(4)		
1. Sapi	110	51	78	20	15	42	1.400	1.050	2.940
2. Babi	7	7	7	2	2	2	80	80	0
3. Kambing	155	150	120	27	25	27	0,19	175	168
Jumlah	272	208	205	49	42	71	1.480,19	1.305	3.108

Sumber : Dinas Pertanian Kabupaten Bintan

Tabel 5.5.2. Pemotongan Unggas dan Produksi Daging Menurut Jenisnya di Kecamatan Gunung Kijang, 2016

Jenis Unggas	Populasi Unggas		Pemotongan Unggas (ekor)		Produksi Daging (ton)	
	2015	2016	2015	2016	2015	2016
(1)	(2)		(3)		(4)	
1 Ayam	483.753	-	432.665	432.665	389.025	389.399
2 Itik	92	-	12	75	11	68
Jumlah	483.845	-	432.677	432.730	389.036	389.467

Sumber : Dinas Pertanian Kabupaten Bintan

5.6. Perikanan

Volume produksi perikanan pada tahun 2015 tercatat 33.130.000 ton. Dibandingkan dengan tahun sebelumnya produksi perikanan naik hampir tujuh kali lipat. Nilai produksi perikanan pada tahun 2014 mengalami kenaikan sebesar 2 persen dibandingkan tahun sebelumnya, menjadi Rp 60.643.800.000,-

Volume pemasaran perikanan tahun 2015 tercatat 2.496 ton. Dibandingkan dengan tahun sebelumnya mengalami peningkatan volum begitu juga nilai pemasaran mengalami perubahan naik dibanding tahun sebelumnya yaitu sebesar Rp 120.349.900,-

Izin usaha perikanan yang diterbitkan untuk usaha penangkapan sebanyak 22 surat izin, pengumpul 5 surat izin dan budidaya 1 surat izin. Kelembagaan sebanyak 33 beranggotakan 273 orang, dan jenis kelembagaan 1 unit Koperasi Unit Desa (KUD) yang beranggotakan 214 orang.

Tabel 5.6.1 Ruta Perikanan, Potensi Lahan dan Volume Produksi Perikanan menurut Jenis Usaha Perikanan di Kecamatan Gunung Kijang tahun 2016

Jenis Usaha Perikanan	Ruta Perikanan		Potensi Lahan (Ha)		Produksi (ton)	
	2014	2015	2014	2016	2014	2015
(1)	(2)		(3)		(5)	
1 Penangkapan	920	969	...	2.304,73	57.498	3.938
2 Budidaya Air Laut	70	27	237,29	237,29	90	0,34
Budidaya Air						
3 Tawar	20	22	7	22,31	18	7,58
Jumlah	1.010	1.082	244,29	2.564,33	57.606	3.945,92

Sumber : Dinas Perikanan dan Kelautan Kabupaten Bintan

Tabel 5.6.2 Nilai Produksi Perikanan, Pendapatan Perikanan menurut Jenis Usaha Perikanan di Kecamatan Gunung Kijang tahun 2016

Jenis Usaha Perikanan	Nilai Produksi (Juta)		Pendapatan (Juta)	
	2014	2015	2014	2015
(1)	(2)		(3)	
1 Penangkapan	59.076	60.462	2,60	30,99
2 Budidaya Air Laut	47,04	37,71	0,94	0,94
3 Budidaya Air Tawar	90,98	144,09	1,20	1,20
Jumlah	59.214,02	60.643,80	4,74	33,13

Sumber : Dinas Perikanan dan Kelautan Kabupaten Bintan

Tabel 5.6.3 Volume Pemasaran dan Nilai Pemasaran Perikanan menurut Jenis Pemasaran Perikanan di Kecamatan Gunung Kijang tahun 2016

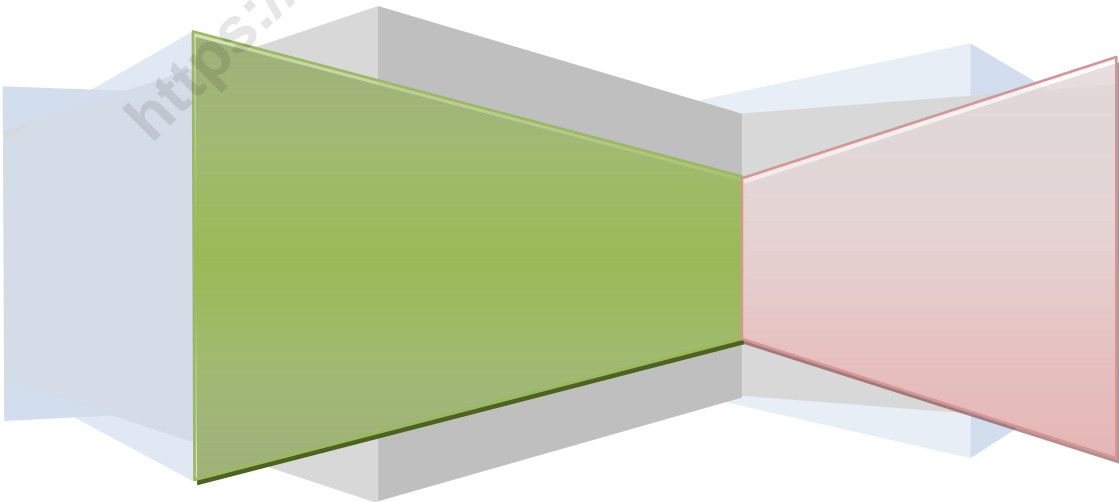
Uraian	Jenis Pemasaran					
	Ekspor		Lokal		Jumlah	
	2014	2015	2014	2015	2014	2016
(1)	(2)	(3)	(3)	(4)	(4)	
Vol. Pemasaran (Ton)	444,336	2.496	4,140	349.885	448,506	352.348
Nilai Pemasaran (Juta)	1.724,20	120.000	140,90	349.900	1.865,10	120.349.900

Sumber : Dinas Perikanan dan Kelautan Kabupaten Bintan

BAB 6

INDUSTRI

<https://bintankab.bps.go.id>



BAB VI

INDUSTRI

6.1. Industri

Industri merupakan salah satu sektor yang paling banyak menyerap tenaga kerja. Industri secara garis besar terbagi menjadi industri besar, sedang, kecil dan industri rumah tangga. Pengelompokan ini berdasarkan kepada banyaknya jumlah tenaga kerja yang terlibat di dalamnya tanpa memperhatikan penggunaan mesin dan besarnya modal. Di Kecamatan Gunung Kijang terdapat 9 industri besar dengan jumlah tenaga kerja 1.985 jiwa, jumlah industri besar ini tidak mengalami penambahan dalam jumlah hanya mengalami penurunan jumlah tenaga kerja sebesar 36,30 persen, jika dibandingkan dengan tahun 2014, industri kecil tahun 2015 mengalami peningkatan baik dari segi jumlah maupun tenaga kerja. Pada tahun 2013 jumlah industri kecil meningkat sebesar 144,44 persen yaitu dari 9 menjadi 22 industri kecil dan jumlah tenaga kerja naik sebesar 115,38 persen dari 39 jiwa tahun 2014 menjadi 84 jiwa tahun 2015. Untuk perusahaan industri dengan fasilitas penanaman modal terdiri dari 12 perusahaan industri PMA dan 5 perusahaan PMDN, jumlah perusahaan PMDN mengalami peningkatan 25 persen dibandingkan tahun sebelumnya.

6.2. Pertambangan

Di Kecamatan Gunung Kijang terdapat beberapa perusahaan pertambangan yaitu 1 perusahaan pertambangan bauksit dengan luas usaha pertambangan 19 Ha dengan jumlah produksi 153.395,50 ton, 3 perusahaan pasir darat dengan luas pertambangan 156,18 Ha dengan jumlah produksi 104.923,70 m³ dan 2 perusahaan granit dengan luas pertambangan 111.22 Ha serta jumlah produksi

1.039.192,4118 m³. Bauksit mengalami penurunan baik dari segi perusahaan yang mengusahakan maupun jumlah produksi yaitu 50 persen untuk perusahaan dan 2,16 persen untuk produksi. Granit mengalami penurunan jumlah produksi yaitu sebesar 14,77 persen sedangkan pasir darat mengalami kenaikan sebesar 6,35 persen dalam luas usaha dan mengalami peningkatan produksi sebesar 8,63 persen di bandingkan dengan tahun sebelumnya

Tabel 6.2 Perbandingan Jumlah Perusahaan, Luas Usaha Penambangan dan Jumlah Produksi Hasil Tambang dan Galian di Kecamatan Gunung Kijang Tahun 2016

Uraian	Bauksit		Granit		Pasir Darat	
	2015	2016	2015	2016	2015	2016
(1)	(2)		(3)		(4)	
Perusahaan	-		2		3	
Luasan (Ha)	-		111,22		216,28	
Produksi (M ³)	-		934.025,61		169.203,73	

Sumber : Dinas Pertambangan dan Energi Kabupaten Bintan

6.3. Listrik

Penerangan yang ada di Kecamatan Gunung Kijang saat ini menggunakan jasa PT. PLN ranting Kecamatan Gunung Kijang di Kawal. Namun kapasitasnya sudah cukup memadai sehingga hampir semua rumah tangga, pengusaha, mendapatkan jasa penerangan dari PLN di Kecamatan Gunung Kijang hal tersebut di dikarenakan PT. PLN yang baru di Galang batang telah beroperasi, Untuk penerangan di malam hari sudah sebagian, mendapatkan jasa penerangan jalan dari PLN. Sedangkan untuk Pelayanan PLN sudah cukup baik terhadap masyarakat, baik itu pemasangan listrik baru, maupun keluhan-keluhan dari pelanggan tetap melayani dengan sepenuh hati.

<https://bintankab.bps.go.id>

BAB 7

**PERHUBUNGAN DAN
PARIWISATA**

<https://bintankab.bps.go.id>

BAB VII

PERHUBUNGAN DAN PARIWISATA

7.1. Perhubungan

Jalan merupakan salah satu prasarana pengangkutan darat yang penting untuk memperlancar kegiatan perekonomian. Selain jalan hal lain yang penting yaitu tersedianya sarana pengangkutan untuk mencapai setiap wilayah. Wilayah Kecamatan Gunung Kijang yang hampir seluruhnya di tempuh dengan menggunakan jalan darat telah di tunjang oleh prasarana jalan yang beraspal dan angkutan umum serta pribadi. Selain jalan, jembatan memegang peranan dalam menghubungkan satu tempat dengan tempat lainnya atau satu desa dengan desa lainnya.

7.2. Pariwisata

Pantai Trikora merupakan daerah wisata andalan kecamatan Gunung Kijang yang memiliki alam yang indah serta di dukung dengan sarana penunjang sehingga merupakan salah satu tempat wisata yang selalu di kunjungi wisatawan baik itu wisatawan lokal maupun asing. Berdasarkan data BPS Kabupaten Bintan, 1 dari 11 hotel/penginapan yang ada di Kecamatan Gunung Kijang tersebut berbintang 4 dengan jumlah kamar yang tersedia sebanyak 217 kamar dengan jumlah tempat tidur 435 tempat tidur. Selain wisata bahari di kecamatan Gunung Kijang juga terdapat cagar budaya dan situs prasejarah yaitu bukit kerang (sampah dapur) dan wisata religi (goa bunda maria).

Tabel 7.2.1 Banyaknya Restoran dan Rumah Makan, beserta tempat duduk dari Restoran dan Rumah Makan di Kecamatan Gunung Kijang, 2016

Kecamatan	Restoran/Rumah Makan	Tempat Duduk
(1)	(2)	(3)
Gunung Kijang		
2016	9	350
2015	11	382
2014	30	323

Sumber : Dinas Pariwisata Kabupaten Bintan

Tabel 7.2.2 Banyaknya Fasilitas Akomodasi/Hotel, Kamar dan Tempat Tidur di Kecamatan Gunung Kijang, 2016

Kecamatan	Hotel	Kamar	Tempat Tidur
(1)	(2)	(3)	(4)
Gunung Kijang			
2016	15	520	700
2015	16	535	708
2014	16	424	873

Sumber : Badan Pusat Statistik Kabupaten Bintan

7.3. Pos dan Telekomunikasi

Untuk jasa pengiriman baik itu berupa surat, paket pos dan wesel di Kecamatan Gunung Kijang di layani oleh kantor Pos Trikora yang terletak di Kelurahan Kawal. Selama tahun 2015 kantor Pos Trikora mengirim 840 paket pos dan menerima 432 paket pos yang berasal dari dalam dan luar negeri. Sedangkan untuk tahun 2011 tidak ada pembayaran wesel pos sama sekali.

Tabel 7.3.1. Banyaknya Paket Pos yang di Kirim dan di Terima berasal dari Dalam dan Luar Negeri melalui Kantor Pos dan Giro Pembantu Trikora 29151 tahun 2016

Kantor Pos	Paket Pos			
	Dalam Negeri		Luar Negeri	
	Kirim	Terima	Kirim	Terima
Trikora 29155				
2016	420	460		
2015	165	144	-	-
2014	NA	NA	NA	NA

Sumber : Kantor Pos dan Giro Tanjungpinang 29100

Tabel 7.3.2. Banyaknya Surat Pos yang di Kirimkan Berasal dari Dalam dan Luar Negeri melalui Kantor Pos dan Giro Pembantu Trikora 29151 selama Tahun 2016

Kantor Pos	Dalam Negeri			Luar Negeri		
	Kilat	Kilat Khusus	Tercatat	Kilat	Kilat Khusus	Tercatat
Trikora 29155						
2016	150	4780				
2015	108	4.368	-	6	6	-
2014	NA	NA	NA	NA	NA	NA

Sumber : Kantor Pos dan Giro Tanjungpinang 29100

Tabel 7.3.3. Banyaknya Surat Pos yang di Terima Berasal Dalam dan Luar Negeri melalui Kantor Pos dan Giro Pembantu Trikora 29151 selama Tahun 2016

Kantor Pos	Dalam Negeri			Luar Negeri		
	Kilat	Kilat Khusus	Tercatat	Kilat	Kilat Khusus	Tercatat
Trikora 29155						
2016	615	8500				
2015	592	8.064	-	16	5	-
2014	NA	NA	NA	NA	NA	NA

Sumber : Kantor Pos dan Giro Tanjungpinang 29100


Tabel 7.3.4. Bilangan dan Nilai Wesel Pos yang dikirim dan dibayarkan selama Tahun 2016

Kantor Pos	Dikirim		Dibayarkan	
	Bilangan	Nilai (Rp)	Bilangan	Nilai (Rp)
Trikora 29155				
2016	1.890	1.720.000	2.850	1.800.000
2015	1.728	1.555.200	2.252	1.698.000
2014	NA	NA	NA	NA

Sumber : Kantor Pos dan Giro Tanjungpinang 29100

BAB 8

SARANA PEREKONOMIAN



BAB VIII

SARANA PEREKONOMIAN

8.1. Perdagangan

Perkembangan perekonomian suatu daerah sangat ditentukan oleh fasilitas pendukungnya seperti fasilitas keuangan dan perdagangan. Pasar merupakan tempat terjadinya transaksi keuangan, selain pasar transaksi juga terjadi di warung/toko-toko. Di kecamatan Gunung Kijang terdapat 1 buah pasar dan 70 warung/toko besar maupun kecil.

8.2. Perbankan

Industri perbankan yang berfungsi sebagai penghimpun dan penyalur dana memegang peranan sentral dalam suatu perekonomian. Terganggunya proses penghimpunan dan penyaluran dana tersebut akan berpengaruh terhadap aktivitas perekonomian.

Jumlah bank umum yang beroperasi sampai dengan akhir Desember 2016 di Kecamatan Gunung Kijang tercatat sebanyak 2 buah, yang terdiri dari 1 buah bank umum swasta dan bank perkreditan rakyat ada 1.

8.3. Koperasi

Dalam mengembangkan usahanya koperasi menghadapi kendala utama yang bersifat internal yaitu kelemahan dalam permodalan. Sebagaimana diketahui modal secara otonomi adalah sebagai “darah” yang akan mendorong sumber daya ekonomi lainnya dalam kegiatan usaha. Oleh karena itu pengembangan permodalan bagi koperasi harus diprioritaskan, baik yang bersumber dari dalam maupun dari luar koperasi.

Jumlah koperasi yang terdaftar pada tahun 2016 di Kecamatan Gunung Kijang sebanyak 18 dan yang aktif hanya 14 koperasi. Dengan jumlah anggota 3.006 orang dan

21 jumlah usaha. Meskipun mengalami peningkatan dari segi jumlah koperasi dan anggota akan tetapi mengalami penurunan dari segi modal, aset dan SHU. Penurunan modal sebesar 35 persen, penurunan aset 46 persen dan SHU mengalami penurunan yang sangat besar yaitu 69 persen.

Tabel 8.3. Besarnya Modal, Volume Usaha dan SHU Koperasi di Kecamatan Gunung Kijang, 2016

Kecamatan	Modal (Rp.000)		Aset (Rp.000)	SHU (Rp.000)
	Sendiri	Luar		
(1)	(2)		(3)	(4)
Gunung Kijang				
2016				
2015				
2014	469.696	426.822	937.078	36.672
2013	495.606	438.597	934.203	58.537
2012	480.606	438.597	919.203	38.537

Sumber : Dinas Koperasi, UKM, Perindustrian dan Perdagangan Kabupaten Bintan

8.4. Keuangan Lainnya

Pada tahun 2014 nilai pajak bumi dan bangunan di kecamatan Gunung Kijang mengalami kenaikan sebesar 113 persen dari nilai Rp. 583.069.123,- tahun 2015 menjadi Rp.1.241.758.669,- kenaikan nilai tanah yang dikenakan PBB tidak di ikuti dengan kenaikan dengan luas tanah yang di kenakan PBB. Luas tanah yang dikenakan PBB untuk tahun 2014 ini mengalami penurunan sebesar 52 persen dari luas 210.008.216 Ha menjadi 100.240.776 Ha.

DATA

Mencerdaskan Bangsa



**BADAN PUSAT STATISTIK
KABUPATEN BINTAN**

Jl.Tata bumi, Ceruk ijuk,
Kecamatan Toapaya Kabupaten Bintan
Telp/fax : - email : bps2102@bps.go.id
website : bintankab.bps.go.id