



Katalog BPS. 1102001.5202020

**KECAMATAN PUJUT
DALAM ANGKA
*PUJUT SUB DISTRICT
IN FIGURES*
2016**

BADAN PUSAT STATISTIK KABUPATEN LOMBOK TENGAH
BPS - Statistics of Lombok Tengah Regency

KATALOG DALAM PENERBITAN

KECAMATAN PUJUT DALAM ANGKA 2016

| | | |
|------------------|---|---------------------------------------|
| ISSN | : | 0852-0576 |
| Nomor Publikasi | : | 1102001.5202020 |
| Ukuran Buku | : | 16 X 21 CM |
| Jumlah Halaman | : | xxiii+ 156 |
| Naskah | : | Koordinator Statistik Kecamatan Pujut |
| Gambar Kulit | : | Koordinator Statistik Kecamatan Pujut |
| Diterbitkan oleh | : | Koordinator Statistik Kecamatan Pujut |

BOLEH DIKUTIP DENGAN MENYEBUTKAN SUMBERNYA
MAY BE CITED WITH MENTIONING THE SOURCE

<http://lomboktengahkab.bps.go.id>

<http://lomboktengahkab.bps.go.id>

Drs. L. Mujiharta, M.Si

CAMAT PUJUT

<http://lomboktengahkab.bps.go.id>

KATA PENGANTAR

Kami panjatkan puji syukur kehadiran Tuhan Yang Maha Kuasa mengawali kata pengantar publikasi "**KECAMATAN PUJUT DALAM ANGKA TAHUN 2016**", karena akhirnya Badan Pusat Statistik Kabupaten Lombok Tengah telah dapat menyelesaikan publikasi ini.

Publikasi ini memuat berbagai jenis data yang dimaksudkan untuk memberikan gambaran tentang keadaan geografi dan iklim, ciri-ciri dan keadaan sosial ekonomi penduduk secara keseluruhan.

Kecamatan Pujut Dalam Angka Tahun 2016 menyajikan data sekunder yang bersumber dari berbagai instansi pemerintah maupun swasta di Kecamatan Pujut, dan data primer hasil pengolahan Badan Pusat Statistik Kabupaten Lombok Tengah.

Kepada semua pihak khususnya Pemerintah Daerah Kabupaten Lombok Tengah, disampaikan ucapan terima kasih atas bantuan dan kerjasama yang baik selama ini, sehingga publikasi ini dapat terbit.

Disadari publikasi ini masih banyak kekurangan, karenanya saran dan kritik membangun dari berbagai pihak sangat kami harapkan, agar pada penerbitan-penerbitan selanjutnya dapat lebih bermanfaat.

Sengkol, Oktober 2016

**KOORDINATOR STATISTIK
KECAMATAN PUJUT**

Najamudin, S.Sos
NIP. 19710601 199401 1 001

P R E F A C E

Thanks be to God is beginning this preface of "PUJUT SUB DISTRICT IN FIGURES 2015", because this publication finally be published.

This publication contained many kind of data. That is intended to provide information on the geographic and climatic condition in Pujut Sub District, and the general social economic characteristic of the population.

The 2016 edition contains secondary data collected from government and private institution in Pujut Sub District, and primary data processed by BPS - Statistics of Lombok Tengah Regency.

We would like to express our gratitude to those who have given their attention and assistences especially to the Government of Lombok Tengah for the cooperation to make this publication eventually be completed.

Reliazing for the less information, any developing critics and advice are welcome for improvement this publication in the future.

Sengkol, October 2016

**STATISTIC COORDINATOR OF
PUJUT SUB DISTRICT**

Najamudin, S.Sos
NIP. 19710601 199401 1 001

S A M B U T A N

Syukur Alhamdulillah kehadiran Tuhan Yang Maha Esa, saya menyambut baik dan menghargai atas terbitnya buku "**KECAMATAN PUJUT DALAM ANGKA 2016**" yang merupakan lanjutan publikasi tahun sebelumnya.

Sejalan dengan kegiatan pembangunan di daerah, disadari bahwa data yang berkelanjutan dan berkualitas sangat dibutuhkan untuk perencanaan pembangunan daerah. Tanpa dukungan data yang akurat dan dapat dipercaya, perumusan dan penyusunan kebijakan pembangunan daerah tidak akan mencapai sasaran yang diharapkan. Publikasi "**KECAMATAN PUJUT DALAM ANGKA 2016**" merupakan upaya positif dan bermanfaat, khususnya dalam membuat berbagai kebijakan dan perencanaan pada masa mendatang serta mengevaluasi program yang telah dilaksanakan.

Melalui publikasi ini saya mengharapkan kepada semua Dinas, Instansi, Nivo Kecamatan, Lembaga Pemerintah dan Swasta agar ikut berpartisipasi dan membantu Badan Pusat Statistik Kabupaten Lombok Tengah guna kelancaran penerbitan yang akan datang.

Saya harapkan kepada semua pihak agar menggunakan buku ini sebagai sumber data resmi di Kabupaten Lombok Tengah, umumnya dan Kecamatan Pujut khususnya.

Sengkol, Oktober 2016

CAMAT PUJUT

Drs. L. Mujiharta, M.Si

FOREWORD

With a highly to the Almighty God, I enthusiastically welcome and appreciate to publication of Pujut Sub District in Figures 2016 as a continuation of the previous publication.

As the development goes, it is reliazed that the qualified and continued data is needed to back up the planning of development. It is undeniable that without accurate and reliable data the development implemented will deviate from its target and its might undergo some serious obstacles. This " Pujut Sub District in Figures 2016 " ought to positive work and absolutely useful, primarily as a reference to the facilitate the formulation of policies and future plans, and to make an evaluation of a program that has been implemented.

In this opportunity, I would like to urge all relevant government and private institution to supply the required data regularly to BPS - Statistics of Lombok Tengah Regency especially Pujut Sub District to the used for the next publication.

I hope all the user will using this publication to get the information.

Sengkol, October 2016

HEAD OF PUJUT SUB DISTRICT

Drs. L. Mujiharta, M.Si

KETERANGAN UMUM

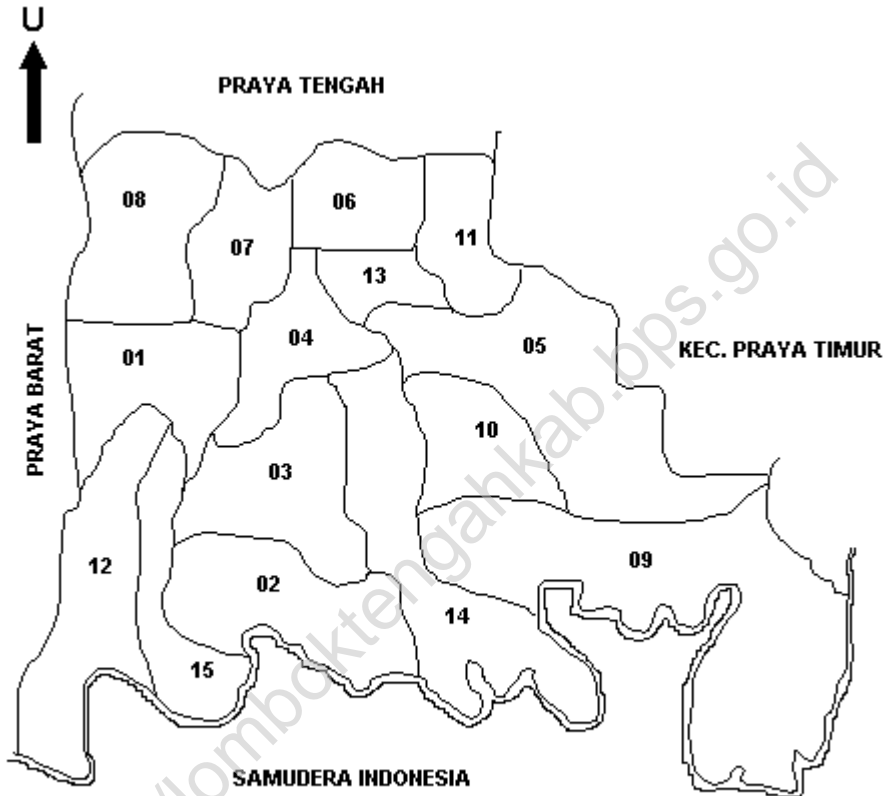
ARTI YANG DIGUNAKAN DALAM TABEL DAN GRAFIK

1. Tiga titik (...) berarti angka tidak tersedia
2. Garis pendek (-) berarti kosong (0) atau angka dapat diabaikan
3. Koma (,) dalam angka digunakan dalam tanda desimal

<http://lomboktengahkab.bps.go.id>

<http://lomboktengahkab.bps.go.id>

**PETA WILAYAH
KECAMATAN PUJUT**



- | | |
|--------------------|-----------------------|
| 01. Desa Pengembur | 09. Desa Mertak |
| 02. Desa Kuta | 10. Desa Pengengat |
| 03. Desa Rembitan | 11. Desa Gapura |
| 04. Desa Sengkol | 12. Desa Tumpak |
| 05. Desa Truwai | 13. Desa Segale Anyar |
| 06. Desa Kawo | 14. Desa Sukadana |
| 07. Desa Ketara | 15. Desa Prabu |
| 08. Desa Tanak Awu | |

<http://lomboktengahkab.bps.go.id>

Daftar Isi
Contents

| | |
|-----------------------------------|------|
| Katalog Dalam Penerbitan..... | i |
| Foto Camat | iii |
| Kata Pengantar..... | v |
| Kata Sambutan | vii |
| Keterangan Umum..... | ix |
| Peta Wilayah Kecamatan Pujut..... | xi |
| Daftar Isi | xiii |
| Daftar Grafik | xxii |

BAB I
Chapter I

GEOGRAFIS
Geographical

| <u>Tabel</u> <i>Table</i> | <u>Halaman</u> <i>Page</i> |
|---|-------------------------------|
| 1.1. Letak Geografis dan Batas Wilayah Kecamatan Pujut <i>Geographical Location and The Boundaries of Area of Pujut Sub District</i> | 5 |
| 1.2. Luas Wilayah Kecamatan Pujut dirinci per Desa 2015 <i>Area of Pujut Sub District, by Village 2015</i> | 6 |
| 1.3. Jarak Desa dengan Ibukota Kecamatan, Kabupaten dan Ibukota Propinsi 2015..... <i>Distance Between Village and Capital Of Sub District, Sub District and Province 2015</i> | 7 |
| 1.4. Jarak Ibukota Kecamatan Pujut dengan Ibukota Kecamatan Lain 2015..... <i>Distance Between Capital Of Sub District 2015</i> | 8 |
| 1.5. Rata-rata Banyaknya Hari Hujan dan Curah Hujan dirinci Per Bulan Tahun 2015... <i>Average of Rainday Each Month by District, 2015</i> | 9 |
| 1.6. Luas Wilayah Menurut Jenis Penggunaan Tanah Dirinci Menurut Desa..... <i>Area of Pujut District by Kind of Land Utility and Village, 2015</i> | 10 |

B A B II
Chapter II

P E M E R I N T A H A N
Government

| | | |
|------|---|----|
| 2.1. | Jumlah Aparat Pemerintah Menurut Desa | 17 |
| | <i>Number of Government Apparatur by Village 2015</i> | |
| 2.2. | Jumlah Dusun/Lingkungan, RT dan RW Menurut Desa | 18 |
| | <i>Number Sub of Village, RT and RW 2015</i> | |
| 2.3. | Pembagian Wilayah Administrasi Pemerintah Menurut Desa..... | 19 |
| | <i>Government Administration Area by Village 2015</i> | |
| 2.4. | Status Desa Menurut Kategori..... | 20 |
| | <i>Status of Village by Category 2015</i> | |
| 2.5. | Jumlah Guru, PNS Non Guru, TNI/Polri dan Pensiunan Menurut Desa..... | 21 |
| | <i>Number of Teacher, Regional Civilan Servant of Pujut Except Teacher, Army Force and Police and Retired, 2008</i> | |
| 2.6. | Banyaknya PNS Daerah Menurut Kecamatan dan Pangkat / Golongan/Ruang | 22 |
| | <i>Number of Regional Civilan Servant by Sub District and Rank 2008</i> | |
| 2.7. | Jumlah dan Persentase PNS Daerah Menurut Pangkat dan Golongan/ Ruang | 27 |
| | <i>Number and Percentage of Regional Civilan by Rank 2015</i> | |
| 2.8. | Jumlah Sarana Perekonomian Dirinci Per Desa..... | 28 |
| | <i>Number of Economic Facilities by Village 2015</i> | |

B A B III
Chapter III

P E N D U D U K D A N T E N A G A K E R J A
Population and Manpower

| | | |
|------|--|----|
| 3.1. | Banyaknya Rumah Tangga dan Penduduk Dirinci Per Kecamatan di Kabupaten Lombok Tengah Tahun 2015..... | 35 |
| | <i>Number of Household and Population by District in Lombok Tengah Regency 2015</i> | |
| 3.2. | Banyaknya Rumah Tangga dan Penduduk Di Kecamatan Pujut Tahun 2015..... | 36 |
| | <i>Number of Household and Population by Villages in Pujut Sub District 2015</i> | |

Tabel

Table

| | <i>Page</i> |
|---|-------------|
| 3.3. Rata-rata Anggota Rumah Tangga Di Kecamatan Pujut Tahun 2015..... <i>Average of Household in Pujut Sub District 2015</i> | 37 |
| 3.4. Kepadatan Penduduk Kecamatan Pujut Tahun 2015..... <i>Population Density in Pujut Sub District 2015</i> | 38 |
| 3.5. Sex Ratio Penduduk di Kecamatan Pujut Tahun 2015..... <i>Sex Ratio In Pujut Sub District 2015</i> | 39 |
| 3.6. Persentase Penduduk Per Desa di Kecamatan Pujut Tahun 2015 <i>Percentage of Population In Pujut Sub District 2015</i> | 40 |
| 3.7. Penduduk Dirinci Menurut Kelompok Umur di Kecamatan Pujut Tahun 2015..... <i>Population By Age Grouped In Pujut Sub District 2015</i> | 41 |
| 3.8. Penduduk Dirinci Menurut Kelompok Umur Per Desa di Kecamatan Pujut Tahun 2015..... <i>Population By Age Grouped By Village In Pujut Sub District 2015</i> | 42 |
| 3.9. Penduduk Dirinci Menurut Kelompok Umur Produktif dan Non Produktif di Kecamatan Pujut Tahun 2015..... <i>Population By Productive and Non Productive Ages Groups In Pujut Sub District 2015</i> | 50 |
| 3.10. Jumlah RT, Rumah Tangga Pemakai Listrik dan Persentasenya Menurut Desa di Kecamatan Pujut Tahun 2015..... <i>Number of Household, Household who Use Electricity and Percentage by Village In Pujut Sub District 2015</i> | 51 |
| 3.11. Jumlah Keluarga Menurut Tahapan Kesejahteraan dan Desa <i>Number of Family by Welfare Stage and Village 2015</i> | 52 |
| 3.12. Jumlah Kepala Keluarga Menurut Jenis Kelamin Kepala Keluarga dan Desa <i>Number of Family by Sex of the Head Household and Village 2015</i> | 54 |
| 3.13. Jumlah Keluarga Menurut Status Perkawinan Kepala Keluarga dan Desa <i>Number of Family By Marriage Status of the Head Household and Village 2015</i> | 55 |
| 3.14. Jumlah Keluarga Menurut Tingkat Pendidikan Kepala Keluarga dan Desa <i>Number of Family By Education of Graduated of the Head Household and Village 2015</i> | 56 |
| 3.15. Jumlah Perusahaan/Usaha Menurut Kategori Hasil Olah Cepat L1-L2 RBS Sensus Ekonomi 2006..... <i>Number of Establishment/Industrial Origin by Categories of Quick Count Result of L1-L2 RBS Economic Sensus 2006</i> | 57 |

Tabel

Table

Page

| | | |
|-------|--|----|
| 3.16. | Jumlah Tenaga Kerja Menurut Kategori Hasil Olah Cepat L1-L2 RBS Sensus Ekonomi 2006..... <i>Number of Man Power by Categories of Quick Count Result of L1-L2 RBS Economic Sensus 2006</i> | 58 |
|-------|--|----|

BAB IV

Chapter IV

SOSIAL

Social

| | | |
|--------|---|----|
| 4.1.1. | Jumlah Sekolah di Kecamatan Pujut Menurut Desa Tahun 2015 <i>Number of School at Pujut Sub District by Village, 2015</i> | 65 |
| 4.1.2. | Jumlah Penduduk Usia 7-15 Tahun Yang Sekolah Menurut Jenis Kelamin dan Desa Tahun 2008 <i>Number of Population 7-15 Years Old Who Studying by Sex and Village, 2008</i> | 66 |
| 4.1.3. | Jumlah Penduduk Usia 7-15 Tahun Yang Tidak Sekolah Menurut Jenis Kelamin dan Desa Tahun 2008 <i>Number of Population 7-15 Years Old Who Not Studying by Sex and Village, 2008</i> | 67 |
| 4.1.4. | Jumlah Murid Taman Kanak-Kanak Menurut Jenis Kelamin dan Desa Tahun 2015..... <i>Number of Kindergarten Pupils by Sex and Village, 2015</i> | 68 |
| 4.1.5. | Jumlah Guru TK Menurut Jenis Kelamin dan Desa 2015..... <i>Number of Kindergarten Teacher by Sex and Village, 2015</i> | 69 |
| 4.1.6. | Jumlah Taman Kanak-Kanak, Guru, Murid dan Ratio Murid Terhadap Guru Menurut Desa 2015..... <i>Number of Kindergarten, Teachers, Pupils and Ratio Student and Teacher by Village, 2015</i> | 70 |
| 4.1.7. | Jumlah Murid Sekolah Dasar Inpres Menurut Jenis Kelamin dan Desa 2015..... <i>Number of Inpres Primary School Pupils by Sex and Village 2015</i> | 71 |
| 4.1.8. | Jumlah Guru Sekolah Dasar Inpres Menurut Jenis Kelamin dan Desa 2015..... <i>Number of Inpres Primary School Teachers by Sex and Village 2015</i> | 72 |
| 4.1.9. | Jumlah Sekolah Dasar, Guru dan Murid Inpres dan Ratio Guru Terhadap Murid Menurut Desa 2015..... <i>Number of Inpres Primary School, Teachers, Pupils and Ratio Teachers with Pupils by Village 2015</i> | 73 |

Tabel

Table

| | <i>Page</i> |
|---|-------------|
| 4.1.10. Jumlah Murid Sekolah Dasar Non Inpres Menurut Jenis Kelamin dan Desa 2015..... <i>Number of Non Inpres Primary School Pupils by Sex and Village 2015</i> | 74 |
| 4.1.11. Jumlah Guru Sekolah Dasar Non Inpres Menurut Jenis Kelamin dan Desa 2015..... <i>Number of Non Inpres Primary School Teachers by Sex and Village 2015</i> | 75 |
| 4.1.12. Jumlah Sekolah Dasar, Guru dan Murid Non Inpres dan Ratio Guru Terhadap Murid Menurut Desa 2015..... <i>Number of Inpres Primary School, Teachers, Pupils and Ratio Teachers with Pupils by Village 2015</i> | 76 |
| 4.1.13. Jumlah Murid Sekolah Dasar Inpres dan Non Inpres Menurut Jenis Kelamin dan Desa 2015..... <i>Number of Inpres and Non Inpres Primary School Pupils by Sex and Village 2015</i> | 77 |
| 4.1.14. Jumlah Guru Sekolah Dasar Inpres dan Non Inpres Menurut Jenis Kelamin dan Desa 2015..... <i>Number of Inpres and Non Inpres Primary School Teachers by Sex and Village 2015</i> | 78 |
| 4.1.15. Jumlah Sekolah Dasar, Guru dan Murid Inpres dan Non Inpres dan Ratio Guru Terhadap Murid Menurut Desa 2015..... <i>Number of Inpres and Non Inpres Primary School, Teachers, Pupils and Ratio Teachers with Pupils by Village 2015</i> | 79 |
| 4.1.16. Jumlah Murid Madrasah Ibtidaiyah Menurut Jenis Kelamin dan Desa 2015..... <i>Number of Islamic Primary School Pupils by Sex and Village 2015</i> | 80 |
| 4.1.17. Jumlah Guru Madrasah Ibtidaiyah Menurut Jenis Kelamin dan Desa 2015..... <i>Number of Islamic Primary School Teachers by Sex and Village 2015</i> | 81 |
| 4.1.18. Jumlah Madrasah Ibtidaiyah, Guru, Murid dan Ratio Guru Terhadap Murid Menurut Desa 2015..... <i>Number of Islamic Primary School, Teachers, Pupils and Ratio Teachers with Pupils by Village 2015</i> | 82 |
| 4.1.19. Jumlah Murid SLTP Menurut Jenis Kelamin dan Desa 2015..... <i>Number of Junior High School Pupils by Sex and Village 2015</i> | 83 |
| 4.1.20. Jumlah Sekolah, Guru dan Murid SLTP Menurut Desa 2015 <i>Number of Junior High School, Teachers and Pupils by Village 2015</i> | 84 |
| 4.1.21. Rasio Murid Terhadap Guru SLTP Menurut Desa 2015..... <i>Ratio of Teachers-Pupils Junior High School by Village 2015</i> | 85 |

Tabel

Table

| | | <i>Page</i> |
|--------|--|-------------|
| 4.1.22 | Jumlah Sekolah, Guru dan Murid Madrasah Tsanawiyah Menurut Desa 2015..... <i>Number of Islamic Junior High School, Teachers and Pupils by Village 2015</i> | 86 |
| 4.1.23 | Jumlah Murid Madrasah Tsanawiyah Menurut Jenis Kelamin dan Desa 2015..... <i>Number of Islamic Junior High School Pupils by Sex and Village 2015</i> | 87 |
| 4.1.24 | Jumlah Guru Madrasah Tsanawiyah Menurut Jenis Kelamin dan Desa 2015..... <i>Number of Islamic Senior High School Teachers by Sex and Village 2015</i> | 88 |
| 4.1.25 | Rasio Murid Terhadap Guru MTs Menurut Desa 2015..... <i>Ratio of Pupils-Teachers Islamic Junior High School by Village 2015</i> | 89 |
| 4.1.26 | Jumlah Sekolah, Guru dan Murid SLTA Menurut Desa 2015..... <i>Number of Senior High School, Teachers and Pupils by Village 2015</i> | 90 |
| 4.1.27 | Rasio Murid Terhadap Guru SLTA Menurut Desa 2015..... <i>Ratio of Pupils-Teachers Senior High School by Village 2015</i> | 91 |
| 4.1.28 | Jumlah Sekolah, Guru dan Murid Madrasah Aliyah Menurut Desa 2015..... <i>Number of Islamic Senior High School, Teachers and Pupils by Village 2015</i> | 92 |
| 4.1.29 | Jumlah Murid Madrasah Aliyah Menurut Jenis Kelamin dan Desa 2015..... <i>Number of Islamic Senior High School Pupils by Sex and Village 2015</i> | 93 |
| 4.1.30 | Jumlah Guru Madrasah Aliyah Menurut Jenis Kelamin dan Desa 2015..... <i>Number of Islamic Senior High School Teachers by Sex and Village 2015</i> | 94 |
| 4.1.31 | Rasio Murid Terhadap Guru Madrasah Aliyah Menurut Desa 2015..... <i>Ratio of Pupils-Teachers Islamic Senior High School by Village 2015</i> | 95 |
| 4.2.1. | Jumlah Sarana Kesehatan Menurut Desa <i>Number of Health Unit Service by Village, 2015</i> | 96 |
| 4.2.2. | Jumlah Tenaga Kesehatan Menurut Desa <i>Number of Health Personal by Village, 2015</i> | 97 |
| 4.3.1 | Jumlah Peserta KB Baru Menurut Metode Kontrasepsi dan Desa Tahun 2015..... <i>Number of New Family Planning Acceptors by Contraception Method and Village, 2015</i> | 98 |

Tabel

Table

| | <i>Page</i> |
|--|-------------|
| 4.3.2 Persentase Peserta KB Aktif Terhadap PUS Menurut Desa <i>Percentage of Active Family Planning Acceptor by Eligible Couple by Village, 2015</i> | 99 |
| 4.3.3 Persentase Pencapaian Peserta KB Baru Terhadap Target Per Desa..... <i>Percentage of New Family Planning Acceptors by Target and Village, 2015</i> | 100 |
| 4.3.4 Jumlah Peserta KB Aktif Menurut Jenis Alat Kontrasepsi dan Desa <i>Number of Active Family Planning Acceptor by Method and Village, 2015</i> | 101 |
| 4.3.5 Jumlah Pasangan Usia Subur (PUS) Menurut Jalur Pelayanan dan Desa..... <i>Number of Eligible by Kind of Service and Village, 2015</i> | 102 |
| 4.3.6. Jumlah Pasangan Usia Subur (PUS) Menurut Umur Istri dan Desa..... <i>Number of Eligible by Wife's Age and Village, 2015</i> | 103 |
| 4.4.1. Jumlah Penduduk Menurut Agama dan Desa <i>Number of Population by Religion and Village, 2015</i> | 104 |
| 4.4.2. Jumlah Tempat Ibadah Menurut Desa Tahun 2015..... <i>Number of Worship Facilities by Village, 2015</i> | 105 |
| 4.4.3. Jumlah Nikah, Talak, Cerai dan Rujuk Menurut Desa Tahun 2015..... <i>Number of Marriages, Separation, Divorces and Reconciliation by Village, 2015</i> | 106 |
| 4.4.4. Jumlah Organisasi Sosial dan Kepemudaan Menurut Desa <i>Number of Social Organization and Youth Club by Village, 2015</i> | 107 |

B A B V

Chapter V

P E R T A N I A N

Agriculture

| | |
|---|-----|
| 5.1.1. Luas Tanah Sawah dan Tanah Kering Dirinci Menurut Desa..... <i>Area of Wetland and Dry Land by Village, 2015</i> | 115 |
| 5.1.2. Luas Tanah Sawah Menurut Jenis Irigasi dan Desa <i>Area of Wetland by Type of Irrigation by Village, 2015</i> | 116 |
| 5.1.3. Jumlah Petani Pemilik, Penggarap dan Buruh Tani Menurut Desa..... <i>Number of Farmers by Village, 2015</i> | 117 |
| 5.1.4. Jumlah Kelompok Tani Menurut Klasifikasi dan Desa <i>Number of Farmers Organization by Classification and Village, 2015</i> | 118 |

Tabel

Table

| | <i>Page</i> |
|---|-------------|
| 5.2.1. Populasi Ternak Kecil Dirinci Menurut Jenis dan Desa <i>Population of Livestock by Kind and Village, 2015</i> | 119 |
| 5.2.2. Populasi Ternak Besar Menurut Jenis dan Desa..... <i>Population of Livestock by Kind and Village, 2015</i> | 120 |
| 5.2.3. Jumlah Ternak Unggas Menurut Jenis dan Desa Tahun 2008 <i>Number of Bird by Kind and Village, 2015</i> | 121 |
| 5.3.1. Jumlah Nelayan Menurut Desa..... <i>Number of Fisherman by Village, 2015</i> | 122 |
| 5.3.2. Jumlah Organisasi Nelayan Menurut Desa..... <i>Number of Fisheries Organization by Village, 2015</i> | 123 |
| 5.3.3. Jumlah Sumber Perairan Menurut Jenis dan Desa..... <i>Number of Water Supply By Kind and Village, 2015</i> | 124 |

B A B VI

Chapter VI

PERHUBUNGAN

Communication

| | |
|--|-----|
| 6.1. Jumlah Kendaraan Tidak Bermotor Menurut Jenis dan Desa <i>Number of Non Vehicle Transportation by Kind and Village, 2015</i> | 131 |
| 6.2. Jumlah Kendaraan Bermotor Menurut Jenis dan Desa <i>Number of Vehicle Transportation by Kind and Village, 2015</i> | 132 |
| 6.3. Jumlah Sarana Komunikasi Menurut Desa..... <i>Number of Communication Facilities by Village, 2015</i> | 133 |
| 6.4. Panjang Jalan Menurut Jenis dan Desa..... <i>Length of Roads by Kind and Village, 2015</i> | 134 |

B A B VII

Chapter VII

KEUANGAN DAN HARGA - HARGA

Financial and Price

| | |
|--|-----|
| 7.1.1. Realisasi Penerimaan Pajak Bumi dan Bangunan Menurut Kategori/Desa Tahun 2015..... <i>Actual Receipt of Land Property Taxes by Chategories and Village, 2015</i> | 141 |
| 7.1.2. Jumlah Wajib Pajak dan Pokok Pajak Menurut Kategori dan Desa..... <i>Number of Taxable and Taxes by Chategory/Village, 2015</i> | 142 |
| 7.1.3. Dana Tunjangan Penghasilan Aparatur Per Bulan Pemerintah Desa (TPAPD) Tahun 2015..... <i>Village Apparature Extra Income Fund Each Month , 2015</i> | 143 |
| 7.1.4. Jumlah Proyek Pembangunan Masyarakat Desa Tahun 2015... <i>Number of Local Development Project, 2015</i> | 143 |

Tabel

Table

| | <i>Page</i> |
|--|-------------|
| 7.1.5 Realisasi Penyaluran Dana Sarana dan Prasarana dari Dana PNPM Mandiri Pedesaan Menurut Desa..... <i>Actual of Medium Fund Expenditure From Sub District Development PNPM Mandiri Pedesaan, 2015</i> | 145 |
| 7.2.1. Harga Produsen Yang Diterima Petani Tanaman Padi Dirinci Per Bulan..... <i>Producer Price of Rice Farmers Achive Each Month, 2015</i> | 146 |
| 7.2.2. Harga Produsen Yang Diterima Petani Tanaman Palawija Dirinci Per Bulan..... <i>Producer Price of Second Corps Farmers Achive Each Month 2015</i> | 147 |
| 7.2.3. Harga Produsen Yang Diterima Petani Tanaman Sayur-Sayuran Dirinci Per Bulan..... <i>Producer Price of Vegetable Farmers Achive Each Month, 2015</i> | 148 |
| 7.2.4. Harga Produsen Yang Diterima Petani Tanaman Buah-Buahan Dirinci Per Bulan..... <i>Producer Price of Fruit Farmers Achive Each Month, 2015</i> | 149 |
| 7.2.5. Harga Produsen Yang Dibayar Petani Dirinci Per Bulan..... <i>Producer Price That Farmers Have To Paid Each Month, 2015</i> | 150 |
| 7.2.6. Harga Pupuk dan Obat-Obatan Pertanian Per Bulan <i>Fertilizer and Farm Potion Price Each Month., 2015</i> | 151 |
| 7.2.7. Harga Alat-Alat Pertanian Per Bulan..... <i>Farming Tools Each Month, 2015</i> | 152 |
| 7.2.8. Jumlah Usaha Industri..... <i>Number Of Industrial Estabilishment, 2015</i> | 153 |

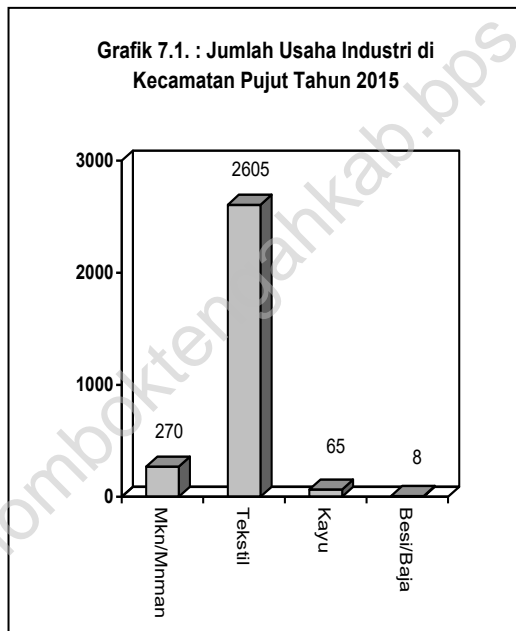
DAFTAR GRAFIK
G R A P H

| Grafik Graph | Halaman Page |
|--|-----------------|
| 1.1 Banyaknya Hari Hujan dan Curah Hujan di Kecamatan Pujut Tahun 2015..... | 11 |
| 2.1 Jumlah Desa Menurut Kategori di Kecamatan Pujut Tahun 2015.. | 29 |
| 3.1 Hasil Pentahapan Keluarga di Kecamatan Pujut Tahun 2015..... | 59 |
| 4.1 Banyaknya Tenaga Kesehatan di Kecamatan Pujut Tahun 2015 | 109 |
| 5.1 Jumlah Ternak Besar di Kecamatan Pujut Tahun 2015..... | 125 |
| 6.1 Persentase Panjang Jalan Menurut Jenisnya di Kecamatan Pujut Tahun 2015..... | 135 |
| 7.1 Jumlah Usaha Industri di Kecamatan Pujut Tahun 2015..... | 155 |

-

BAB I

GEOGRAFIS



<http://lomboktengahkab.bps.go.id>

BAB I GEOGRAFIS

1.1 Letak Geografis

Kecamatan Pujut merupakan kecamatan di Kabupaten Lombok Tengah dengan luas wilayah paling luas diantara 12 kecamatan yang ada yaitu sekitar 23.355 ha atau menempati sekitar 19,33 persen dari luas wilayah Kabupaten Lombok Tengah.

Secara geografis Kecamatan Pujut berada dibagian selatan Kabupaten Lombok Tengah dan berbatasan dengan Samudra Indonesia. Hal tersebut menjadi salah satu alasan munculnya banyak objek wisata utamanya wisata bahari yang memiliki keindahan pantai dan keunikan ombak. Di sebelah utara berbatasan dengan Kecamatan Praya Tengah, berbatasan dengan Kecamatan Praya Timur di bagian timur dan Kecamatan Praya Barat di sebelah barat.

1.2 Iklim dan Curah Hujan

Sebagai daerah yang beriklim tropis, kecamatan Pujut memiliki 2 (dua) musim, yaitu musim hujan dan musim kemarau. Musim hujan pada tahun 2015 dimulai pada bulan Desember sampai dengan bulan September. Hari hujan terbanyak terjadi pada bulan Januari diikuti bulan Februari, Maret dan April dengan hari hujan masing-masing 22 hari, 16 hari 10 hari dan 8 hari. Sementara hari hujan paling sedikit terjadi pada bulan Nopember yang hanya 1 hari.

Seperti halnya hari hujan demikian pula dengan curah hujan, dimana curah hujan terbanyak terjadi pada bulan Januari yang mencapai angka 416 mm, kemudian pada bulan Februari dengan curah hujan mencapai 238 mm. Cuaca pada tahun 2015 lebih ekstim dibandingkan dengan tahun 2011 karena walaupun musim kemarau tetap terjadi hujan.

<http://lomboktengahkab.bps.go.id>

TABEL : 1.1. LETAK GEOGRAFIS & BATAS WILAYAH KECAMATAN PUJUT
TABLE *GEOGRAPHICAL LOCATION AND THE BOUNDARIES OF AREA OF PUJUT SUB DISTRICT 2015*

I. LETAK GEOGRAFIS

GEOGRAPHICAL LOCATION

KECAMATAN PUJUT TERLETAK ANTARA :

PUJUT SUB DISTRICT EXTENDS FROM

| | | |
|----------------------|---------------------------|-----------------------|
| - BARAT - TIMUR | : 116 ⁰ 23,5'- | BUJUR TIMUR |
| <i>WEST EAST</i> | 116 ⁰ 24' | <i>LONGITUDE EAST</i> |
| | 116 ⁰ 23,5'- | BUJUR TIMUR |
| | 116 ⁰ 24' | <i>LONGITUDE WEST</i> |
| | | |
| - UTARA - SELATAN : | 8 ⁰ 56 ' - | LINTANG SELATAN |
| <i>NORTH - SOUTH</i> | 8 ⁰ 57 ' - | <i>LATITUDE SOUTH</i> |
| | 8 ⁰ 56 ' - | LINTANG SELATAN |
| | 8 ⁰ 57 ' - | <i>LATITUDE SOUTH</i> |

II. BATAS WILAYAH :

THE BOUNDARIES OF AREA ARE

| | |
|---------------------|----------------------------------|
| SEBELAH UTARA | : KECAMATAN PRAYA TENGAH |
| <i>TO THE NORTH</i> | <i>PRAYA TENGAH SUB DISTRICT</i> |
| SEBELAH SELATAN | : SAMUDRA INDONESIA |
| <i>TO THE SOUTH</i> | <i>INDONESIAN OCEAN</i> |
| SEBELAH BARAT | : KECAMATAN PRAYA BARAT |
| <i>TO THE WEST</i> | <i>PRAYA BARAT SUB DISTRICT</i> |
| SEBELAH TIMUR | : KECAMATAN PRAYA TIMUR |
| <i>TO THE EAST</i> | <i>PRAYA TIMUR SUB DISTRICT</i> |

Sumber : Badan Pusat Statistik Kabupaten Lombok Tengah

Source : *Statistical Board of Lombok Tengah Regency*

TABEL : 1.2. LUAS WILAYAH KECAMATAN PUJUT DIRINCI PER DESA
TABLE AREA OF PUJUT SUB DISTRICT BY VILLAGE 2015

| Desa Village | Luas Wilayah Area (Km ²) | Persentase Percentage (%) |
|-----------------------|---|-----------------------------------|
| (1) | (2) | (3) |
| 1. Tumpak | 3.454 | 14,79 |
| 2. Prabu | 493 | 2,11 |
| 3. Kuta | 2.366 | 10,13 |
| 4. Rembitan | 1.475 | 6,32 |
| 5. Sukadana | 783 | 3,35 |
| 6. Mertak | 1.427 | 6,11 |
| 7. Pangengat | 1.197 | 5,13 |
| 8. Teruwai | 2.965 | 12,70 |
| 9. Gapura | 340 | 1,46 |
| 10. Kawo | 836 | 3,58 |
| 11. Segala Anyar | 450 | 1,93 |
| 12. Sengkol | 1.836 | 7,86 |
| 13. Pengembur | 1.333 | 5,71 |
| 14. Ketara | 356 | 1,52 |
| 15. Tanak Awu | 1.077 | 4,61 |
| 16. Bangket Parak | 2.967 | 12,70 |
| Jumlah / Total | 23.355 | 100 |

Sumber : Koordinator Statistik Kecamatan Pujut

Source : Statistical Coordinator of Pujut District

TABEL : 1.3. JARAK DESA DENGAN IBU KOTA KECAMATAN,
TABLE IBUKOTA KABUPATEN DAN IBUKOTA PROPINSI
*THE DISTANCE BETWEEN VILLAGE AND CAPITAL
 OF SUB DISTRICT, REGENCY AND PROVINCE 2015*

| Desa <i>Village</i> | Jarak <i>Distance (Km)</i> | | |
|------------------------|---------------------------------|-----------------------------|-----------------------------|
| | Kecamatan <i>District</i> | Kabupaten <i>Regency</i> | Propinsi <i>Province</i> |
| (1) | (2) | (3) | (4) |
| 1. Tumpak | 17 | 32 | 59 |
| 2. Prabu | 15 | 29 | 56 |
| 3. Kuta | 8 | 22 | 52 |
| 4. Rembitan | 3 | 18 | 45 |
| 5. Sukadana | 3 | 17 | 44 |
| 6. Mertak | 18 | 32 | 64 |
| 7. Pangengat | 7 | 21 | 48 |
| 8. Teruwai | 6 | 20 | 47 |
| 9. Gapura | 6 | 11 | 38 |
| 10. Kawo | 3 | 12 | 39 |
| 11. Segala Anyar | 1 | 14 | 41 |
| 12. Sengkol | 0 | 14 | 41 |
| 13. Pengembur | 4 | 19 | 46 |
| 14. Ketara | 2 | 13 | 35 |
| 15. Tanak Awu | 4 | 11 | 38 |
| 16. Bangket Parak | 8 | 22 | 49 |

Sumber : Koordinator Statistik Kecamatan Pujut

Source : *Statistical Coordinator of Pujut District*

TABEL : 1.4. JARAK IBUKOTA KECAMATAN PUJUT DENGAN
TABLE IBUKOTA KECAMATAN LAIN DI KABUPATEN LOMBOK TENGAH
*THE DISTANCE BETWEEN CAPITAL OF SUB DISTRICT
 IN LOMBOK TENGAH REGENCY 2015*

| Dari <i>From</i> | Kecamatan <i>District</i> | Jarak <i>Distance</i> (Km) |
|---------------------|------------------------------|------------------------------------|
| (1) | (2) | (3) |
| SENGKOL | Praya Barat | 15 |
| | Praya Barat Daya | 9 |
| | Praya Timur | 8 |
| | Janapria | 15 |
| | Kopang | 16,5 |
| | Praya | 29,5 |
| | Praya Tengah | 27 |
| | Jonggat | 26 |
| | Pringgarata | 33 |
| | Batukliang | 27 |
| Batukliang Utara | 34 | |

Sumber : Koordinator Statistik Kecamatan Pujut
 Source : *Statistical Coordinator of Pujut District*

TABEL : 1.5. RATA - RATA BANYAKNYA HARI HUJAN
TABLE DAN CURAH HUJAN DIRINCI PER BULAN
 AVERAGE OF RAINDAY EACH MONTH 2015

| Bulan <i>Month</i> | Hari Hujan <i>Rain Days</i> | Curah Hujan <i>Rainfall</i> (mm) |
|-------------------------------|--------------------------------|--|
| (1) | (2) | (3) |
| Januari / <i>January</i> | 15 | 153 |
| Februari / <i>February</i> | 14 | 150 |
| Maret / <i>March</i> | 11 | 214 |
| April / <i>April</i> | 9 | 167 |
| Mei / <i>May</i> | 4 | 30 |
| Juni / <i>June</i> | 3 | 2 |
| Juli / <i>July</i> | - | - |
| Agustus / <i>August</i> | 1 | 5 |
| September / <i>September</i> | - | - |
| Oktober / <i>October</i> | - | - |
| Nopember / <i>November</i> | 4 | 18 |
| Desember / <i>December</i> | 15 | 268 |
| Rata – Rata <i>Average</i> | 21 | 543 |

Sumber : SMPK Sengkol Kecamatan Pujut

Source : Sengkol SMPK in Pujut District

TABEL :
TABLE

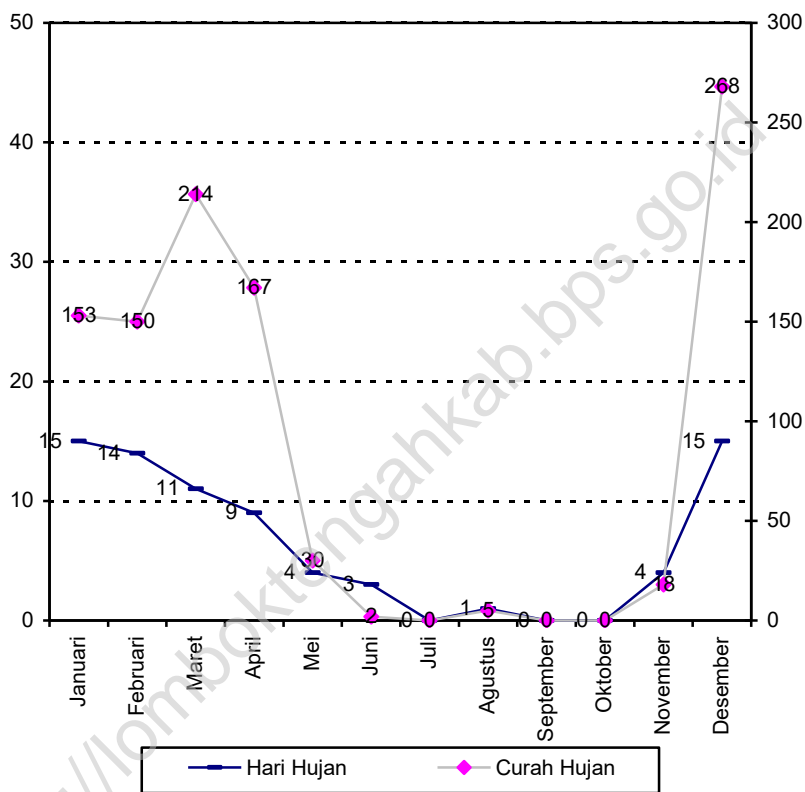
1.6. LUAS WILAYAH MENURUT JENIS PENGGUNAAN
TANAH DIRINCI PER DESA (Ha)
AREA OF PUJUT SUB DISTRICT
BY KIND OF LAND UTILITY AND VILLAGE 2015

| Desa <i>Village</i> | Tanah Sawah <i>Wet Land</i> | Tanah Kering <i>Dry Land</i> | Bangun an <i>Building</i> | Hutan <i>Forest</i> | Lainnya <i>Others</i> | Jumlah <i>Total</i> |
|------------------------|---------------------------------------|--|---------------------------------|------------------------|--------------------------|------------------------|
| (1) | (2) | (3) | (4) | (5) | (6) | (7) |
| 1. Tumpak | 291 | 2.504 | 74 | 585 | 18 | 3.454 |
| 2. Prabu | 108 | 283 | 83 | 0 | 32 | 493 |
| 3. Kuta | 100 | 1.446 | 143 | 812 | 16 | 2.366 |
| 4. Rembitan | 882 | 878 | 413 | 294 | 116 | 10 |
| 5. Sukadana | 196 | 192 | 494 | - | 0 | 21 |
| 6. Mertak | 227 | 286 | 94 | 312 | 28 | 1.427 |
| 7. Pengengat | 318 | 313 | 331 | - | 478 | 14 |
| 8. Teruwai | 496 | 229 | 123 | - | 30 | 1.315 |
| 9. Gapura | 273 | 4 | 65 | - | 2 | 340 |
| 10. Kawo | 726 | 27 | 80 | - | 9 | 836 |
| 11. Segala Anyar | 303 | 300 | 130 | - | 0 | 2 |
| 12. Sengkol | 725 | 719 | 263 | - | 738 | 18 |
| 13. Pengembur | 942 | 935 | 297 | - | 0 | 30 |
| 14. Ketara | 270 | 41 | 45 | - | 5 | 356 |
| 15. Tanak Awu | 556 | 554 | 422 | - | 0 | 13 |
| 16. Bangket Parak | 372 | 1.195 | 101 | - | 31 | 4.617 |
| Jumlah / <i>Total</i> | 6.785 | 9.906 | 3.158 | 2003 | 1.503 | 23.353 |

Sumber : Koordinator Statistik Kecamatan Pujut


Source : *Statistical Coordinator of Pujut District*

Grafik 1,1. :
Banyaknya Hari Hujan dan Curah Hujan di
Kecamatan Pujut Tahun 2015



<http://lomboktengahkab.bps.go.id>

BAB II
PEMERINTAHAN



<http://lomboktengahkab.bps.go.id>

BAB II

P E M E R I N T A H A N

Hingga tahun 2015 struktur pemerintahan di kabupaten Lombok Tengah masih mengacu pada Peraturan Daerah Nomor 11 tahun 2000, termasuk di kecamatan Pujut. Pada tahun 2015 Kecamatan Pujut terdiri dari 16 desa, dan 272 dusun.

Dilihat dari aparat yang ada, di Kecamatan Pujut terdapat sebanyak 16 orang Kepala Desa, 80 orang kepala urusan, 272 orang kepala dusun dan 222 orang anggota BPD.

Untuk mengukur tingkat kemajuan suatu desa atau kelurahan dikenal tiga macam kategori yakni swadaya, swakarya dan swasembada. Dari tiga kategori tersebut, hanya satu desa yang memiliki kategori desa swakarya, sedangkan masing-masing 7 desa lainnya memiliki kategori sebagai desa swadaya dan desa swasembada.

Selain itu, tingkat ketertinggalan desa yang diukur dari keberadaan berbagai fasilitas umum di tingkat desa dan juga kemudahan bagi masyarakat dalam mengakses berbagai fasilitas tersebut membagi desa menjadi dua kategori yakni desa tertinggal dan desa tidak tertinggal. Dari 15 desa yang ada di Kecamatan Pujut, sebagian besar atau sebanyak 10 desa dikategorikan sebagai desa tertinggal, sisanya sebanyak 5 desa tergolong sebagai desa tidak tertinggal.

Ukuran lain untuk melihat kemajuan suatu desa adalah dilihat dari aktivitas masyarakat dalam berbagai kegiatan ekonomi. Hal ini dapat tercermin dari keberadaan fasilitas-fasilitas umum seperti pasar, koperasi, dan lain-lain. Pada tahun 2015, di Kecamatan Pujut terdapat sebanyak 6 unit pasar umum, 1 unit pasar hewan, 1.334 unit restoran dan kios.

<http://lomboktengahkab.bps.go.id>

TABEL :
TABLE

2.1. JUMLAH APARAT PEMERINTAHAN MENURUT DESA
NUMBER OF GOVERNMENT APPARATUR
BY VILLAGE 2015

| Desa Village | Kepala Desa Head Village | | Kaur Kaur | | BPD BPD | | Kepala Dusun Head of Sub Village | |
|-----------------------|-----------------------------|----------------|--------------|----------------|--------------|----------------|-------------------------------------|----------------|
| | Laki Male | Perp Female | Laki Male | Perp Female | Laki Male | Perp Female | Laki Male | Perp Female |
| | (1) | (2) | (3) | (4) | (5) | (6) | (7) | (8) |
| 1. Tumpak | 1 | - | 5 | - | 13 | - | 16 | - |
| 2. Prabu | 1 | - | 5 | - | 13 | - | 10 | - |
| 3. Kuta | 1 | - | 5 | - | 15 | - | 19 | - |
| 4. Rembitan | 1 | - | 5 | - | 15 | - | 21 | - |
| 5. Sukadana | 1 | - | 5 | - | 15 | - | 17 | - |
| 6. Mertak | 1 | - | 5 | - | 15 | - | 22 | - |
| 7. Pengengat | 1 | - | 5 | - | 15 | - | 18 | - |
| 8. Teruwai | 1 | - | 5 | - | 15 | - | 19 | - |
| 9. Gapura | 1 | - | 4 | 1 | 11 | - | 10 | - |
| 10. Kawo | 1 | - | 4 | 1 | 15 | - | 17 | - |
| 11. Segala Anyar | 1 | - | 5 | - | 11 | - | 12 | - |
| 12. Sengkol | 1 | - | 5 | - | 15 | - | 20 | - |
| 13. Pengembur | 1 | - | 4 | 1 | 15 | - | 23 | - |
| 14. Ketara | 1 | - | 5 | - | 13 | - | 13 | - |
| 15. Tanak Awu | 1 | - | 5 | - | 11 | - | 17 | - |
| 16. Bangket Parak | 1 | - | 5 | - | 15 | - | 18 | - |
| Jumlah / Total | 16 | 0 | 77 | 3 | 222 | 0 | 272 | 0 |

Sumber : Kaur Pemerintahan Kecamatan Pujut

Source : Office of Village at Pujut District

TABEL :
TABLE

**2.2. JUMLAH DUSUN/LINGKUNGAN, RW DAN RT
MENURUT DESA
NUMBER SUB OF VILLAGE, RT AND RW
BY VILLAGE 2015**

| Desa Village | Dusun/ Lingkungan Sub of Village | RW RW | RT RT |
|-------------------|--|----------|----------|
| (1) | (2) | (3) | (4) |
| 1. Tumpak | 16 | ... | 56 |
| 2. Prabu | 10 | ... | 30 |
| 3. Kuta | 19 | ... | 54 |
| 4. Rembitan | 21 | ... | 80 |
| 5. Sukadana | 17 | ... | 44 |
| 6. Mertak | 22 | ... | 88 |
| 7. Pengengat | 18 | ... | 67 |
| 8. Teruwai | 19 | ... | 57 |
| 9. Gapura | 10 | ... | 28 |
| 10. Kawo | 17 | ... | 70 |
| 11. Segala Anyar | 12 | ... | 36 |
| 12. Sengkol | 20 | ... | 40 |
| 13. Pengembur | 23 | ... | 40 |
| 14. Ketara | 13 | ... | 41 |
| 15. Tanak Awu | 17 | ... | 45 |
| 16. Bangket Parak | 18 | ... | 44 |
| Jumlah / Total | 272 | 0 | 820 |

Sumber : Koordinator Statistik Kecamatan Pujut
Source : Statistical Coordinator of Pujut District

TABEL :
TABLE

**2.3. PEMBAGIAN WILAYAH ADMINISTRASI
PEMERINTAHAN MENURUT DESA
GOVERNMENT ADMINISTRATION AREA
BY VILLAGE 2015**

| Desa <i>Village</i> | Swadaya <i>Innate Strength</i> | Swakarya <i>Self Developing</i> | Swasembada <i>Self Supporting</i> |
|------------------------|---------------------------------------|--|--|
| (1) | (2) | (3) | (4) |
| 1. Tumpak | 1 | - | - |
| 2. Prabu | 1 | - | - |
| 3. Kuta | - | - | 1 |
| 4. Rembitan | - | 1 | - |
| 5. Sukadana | 1 | - | - |
| 6. Mertak | 1 | - | - |
| 7. Pengengat | 1 | - | - |
| 8. Teruwai | - | - | 1 |
| 9. Gapura | 1 | - | - |
| 10. Kawo | - | - | 1 |
| 11. Segala Anyar | 1 | - | - |
| 12. Sengkol | - | - | 1 |
| 13. Pengembur | - | - | 1 |
| 14. Ketara | - | - | 1 |
| 15. Tanak Awu | - | - | 1 |
| 16. Bangket Parak | 1 | - | - |
| Jumlah / Total | 8 | 1 | 7 |

Sumber : PMD Kecamatan Pujut

Source : PMD at Pujut District

TABEL :
TABLE

2.4. STATUS DESA MENURUT KATEGORI
STATUS OF VILLAGE BY CATEGORY 2015

| Desa <i>Village</i> | Tertinggal <i>Be Left</i> | Tidak Tertinggal <i>Not Be Left</i> |
|------------------------|------------------------------|--|
| (1) | (2) | (3) |
| 1. Tumpak | 1 | - |
| 2. Prabu | 1 | - |
| 3. Kuta | 1 | - |
| 4. Rembitan | 1 | - |
| 5. Sukadana | - | 1 |
| 6. Mertak | 1 | - |
| 7. Pengengat | 1 | - |
| 8. Teruwai | 1 | - |
| 9. Gapura | - | 1 |
| 10. Kawo | - | 1 |
| 11. Segala Anyar | - | 1 |
| 12. Sengkol | - | 1 |
| 13. Pengembur | 1 | - |
| 14. Ketara | 1 | - |
| 15. Tanak Awu | 1 | - |
| Jumlah / Total | 10 | 5 |

Sumber : PMD Kecamatan Pujut

Source : PMD at Pujut District

TABEL : 2.5. JUMLAH GURU, PNS NON GURU, TNI/POLRI &PENSIUNAN
TABLE MENURUT DESA 2015
 NUMBER OF TEACHER, REGIONAL CIVILAN SERVANTS OF
 PUJUT EXCEPT TEACHER, ARMY FORCE AND POLICE
 AND RETIRED BY VILLAGE

| Desa <i>Village</i> | Guru <i>Teacher</i> | PNS Non Guru <i>Gov.Employe ExcTeacher</i> | TNI/POLRI <i>Army/Police</i> | Pensiunan <i>Retired</i> |
|------------------------|------------------------|--|---------------------------------|-----------------------------|
| (1) | (2) | (3) | (4) | (5) |
| 1. Tumpak | 4 | - | - | - |
| 2. Prabu | 2 | 1 | - | - |
| 3. Kuta | 34 | 10 | 5 | 2 |
| 4. Rembitan | 29 | 12 | - | 2 |
| 5. Sukadana | 10 | 7 | - | 1 |
| 6. Mertak | 8 | 4 | - | - |
| 7. Pengengat | 10 | 8 | - | 1 |
| 8. Teruwai | 116 | 31 | 4 | 3 |
| 9. Gapura | 76 | 20 | 3 | 6 |
| 10. Kawo | 329 | 61 | 2 | 9 |
| 11. Segala Anyar | 75 | 18 | 3 | 3 |
| 12. Sengkol | 251 | 101 | 14 | 18 |
| 13. Pengembur | 20 | 15 | - | 4 |
| 14. Ketara | 72 | 18 | 3 | 3 |
| 15. Tanak Awu | 61 | 20 | 3 | 3 |
| Jumlah / Total | 1.097 | 326 | 37 | 55 |

Sumber : BKD Kabupaten Lombok tengah

Source : BKD of Lombok Tengah Regency

**TABEL 2.6 : BANYAKNYA PEGAWAI NEGERI SIPIL DAERAH MENURUT
 TABLE KECAMATAN DAN PANGKAT/GOLONGAN/RUANG DI
 KABUPATEN LOMBOK TENGAH TAHUN 2015
 NUMBER OF LOCAL CIVIL SERVANT BY DISTRICT AND RACK IN
 LOMBOK TENGAH REGENCY**

| Kecamatan <i>Districts</i> | Pembina Utama (IV/e) | Pembina Utama Madya (IV/d) | Pembina Utama Muda (IV/c) | Pembina Tk. 1 (IV/b) |
|-------------------------------|----------------------------|-------------------------------------|------------------------------------|----------------------------|
| (1) | (2) | (3) | (4) | (5) |
| 1. Praya Barat | - | - | - | 3 |
| 2. Prabarda | - | - | - | 3 |
| 3. P u j u t | - | - | - | 1 |
| 4. Praya Timur | - | - | - | 1 |
| 5. Janapria | - | - | - | 6 |
| 6. K o p a n g | - | - | - | 3 |
| 7. P r a y a | - | 1 | 22 | 70 |
| 8. Praya Tengah | - | - | - | 1 |
| 9. Jonggat | - | - | - | 1 |
| 10. Pringgarata | - | - | - | 1 |
| 11. Batukliang | - | - | - | 2 |
| 12. Btl. Utara | - | - | - | - |
| Jumlah/Total | - | 1 | 22 | 92 |

Sumber : Badan Kepegawaian Daerah Kabupaten Lombok Tengah
Source : Civil Service Board of Lombok Tengah Regency

**TABEL 2.6 : LANJUTAN / CONTINUED
TABLE**

| Kecamatan <i>Districts</i> | Pembina (IV/a) | Penata Tk.1 (III/d) | Penata (III/c) | Penata Muda Tk. 1 (III/b) |
|-------------------------------|-------------------|------------------------|-------------------|---------------------------------|
| (1) | (6) | (7) | (8) | (9) |
| 1. Praya Barat | 206 | 71 | 55 | 64 |
| 2. Prabarda | 104 | 59 | 43 | 57 |
| 3. P u j u t | 354 | 144 | 102 | 88 |
| 4. Praya Timur | 198 | 72 | 57 | 40 |
| 5. Janapria | 192 | 72 | 49 | 56 |
| 6. K o p a n g | 299 | 98 | 70 | 77 |
| 7. P r a y a | 782 | 526 | 387 | 548 |
| 8. Praya Tengah | 238 | 99 | 75 | 76 |
| 9. Jonggat | 410 | 112 | 84 | 114 |
| 10. Pringgarata | 208 | 84 | 40 | 37 |
| 11. Batukliang | 243 | 50 | 67 | 59 |
| 12. Btl. Utara | 116 | 50 | 48 | 40 |
| Jumlah/Total | 3.350 | 1.437 | 1.077 | 1.256 |

Sumber : Badan Kepegawaian Daerah Kabupaten Lombok Tengah
Source : *Civil Service Board of Lombok Tengah Regency*

TABEL 2.6 : LANJUTAN / CONTINUED
TABLE

| Kecamatan <i>Districts</i> | Penata Muda (III/a) | Pengatur Tk.1 (II/d) | Pengatur (II/c) | Pengatur Muda Tk.1 (II/b) |
|-------------------------------|---------------------------|----------------------------|--------------------|---------------------------------|
| (1) | (10) | (11) | (12) | (13) |
| 1. Praya Barat | 37 | 29 | 31 | 29 |
| 2. Prabarda | 20 | 39 | 19 | 30 |
| 3. P u j u t | 64 | 65 | 65 | 51 |
| 4. Praya Timur | 32 | 28 | 27 | 28 |
| 5. Janapria | 35 | 22 | 21 | 32 |
| 6. K o p a n g | 28 | 42 | 35 | 28 |
| 7. P r a y a | 244 | 179 | 215 | 550 |
| 8. Praya Tengah | 41 | 31 | 30 | 30 |
| 9. Jonggat | 47 | 64 | 33 | 50 |
| 10. Pringgarata | 28 | 41 | 42 | 17 |
| 11. Batukliang | 25 | 36 | 24 | 31 |
| 12. Btl. Utara | 33 | 23 | 16 | 17 |
| Jumlah/Total | 634 | 599 | 558 | 893 |

Sumber : Badan Kepegawaian Daerah Kabupaten Lombok Tengah
Source : *Civil Service Board of Lombok Tengah Regency*

**TABEL 2.6 : LANJUTAN / CONTINUED
TABLE**

| Kecamatan <i>Districts</i> | Pengatur Muda (II/a) | Juru Tk.1 (I/d) | Juru (I/c) | Juru Muda Tk.1 (I/b) |
|-------------------------------|----------------------------|--------------------|---------------|----------------------------|
| (1) | (14) | (15) | (16) | (17) |
| 1. Praya Barat | 8 | 2 | 1 | 3 |
| 2. Prabarda | 2 | 1 | - | - |
| 3. P u j u t | 10 | 3 | - | - |
| 4. Praya Timur | 3 | 4 | - | - |
| 5. Janapria | 6 | 1 | - | - |
| 6. K o p a n g | 4 | 2 | - | - |
| 7. P r a y a | 121 | 58 | 36 | 44 |
| 8. Praya Tengah | 3 | 4 | - | 1 |
| 9. Jonggat | 6 | 5 | 6 | 2 |
| 10. Pringgarata | 4 | 2 | 1 | - |
| 11. Batukliang | 7 | 2 | 2 | 1 |
| 12. Btl. Utara | 4 | 1 | 1 | 1 |
| Jumlah/Total | 178 | 85 | 47 | 52 |

Sumber : Badan Kepegawaian Daerah Kabupaten Lombok Tengah
Source : *Civil Service Board of Lombok Tengah Regency*

**TABEL 2.6 : LANJUTAN / CONTINUED
TABLE**

| Kecamatan <i>Sub Districts</i> | Juru Muda (I/a) | Jumlah |
|-----------------------------------|--------------------|---------------|
| (1) | (18) | (19) |
| 1. Praya Barat | - | 539 |
| 2. Prabarda | - | 377 |
| 3. P u j u t | - | 947 |
| 4. Praya Timur | - | 491 |
| 5. Janapria | - | 492 |
| 6. K o p a n g | 2 | 688 |
| 7. P r a y a | 41 | 3.824 |
| 8. Praya Tengah | - | 629 |
| 9. Jonggat | 2 | 936 |
| 10. Pringgarata | 1 | 506 |
| 11. Batukliang | 3 | 552 |
| 12. Btl. Utara | - | 350 |
| Jumlah/Total | 49 | 10.331 |

Sumber : Badan Kepegawaian Daerah Kabupaten Lombok Tengah
Source : *Civil Service Board of Lombok Tengah Regency*

TABEL : 2.7. JUMLAH DAN PERSENTASE PNS DAERAH MENURUT
TABLE PANGKAT DAN GOLONGAN/RUANG
AMOUNT AND PERSENTAGE OF REGIONAL
CIVILAN SERVANTS BY RANK 2015

| PANGKAT | GOL/RUANG | JUMLAH | PERSENTASE |
|---------------------|-----------|--------|------------|
| (1) | (2) | (3) | (4) |
| Pembina Utama | IV / e | - | - |
| Pembina Utama Madya | IV / d | - | - |
| Pembina Utama Muda | IV / c | - | - |
| Pembina Tk. 1 | IV / b | 1 | 0,11 |
| Pembina | IV / a | 354 | 37,38 |
| Penata Tk. 1 | III / d | 144 | 15,21 |
| Penata | III / c | 102 | 10,77 |
| Penata Muda Tk.1 | III / b | 88 | 9,29 |
| Penata Muda | III / a | 64 | 6,76 |
| Pengatur Tk.1 | II / d | 65 | 6,86 |
| Pengatur | II / c | 65 | 6,86 |
| Pengatur Muda Tk.1 | II / b | 51 | 5,39 |
| Pengatur Muda | II / a | 10 | 1,06 |
| Juru Tk.1 | I / d | 3 | 0,32 |
| Juru | I / c | - | - |
| Juru Muda Tk.1 | I / b | - | - |
| Juru Muda | I / a | - | - |
| Jumlah | xxx | 947 | 100,00 |

Sumber : Badan Kepegawaian Daerah Kabupaten Lombok Tengah

Source : Civil Service Board of Lombok Tengah Regency

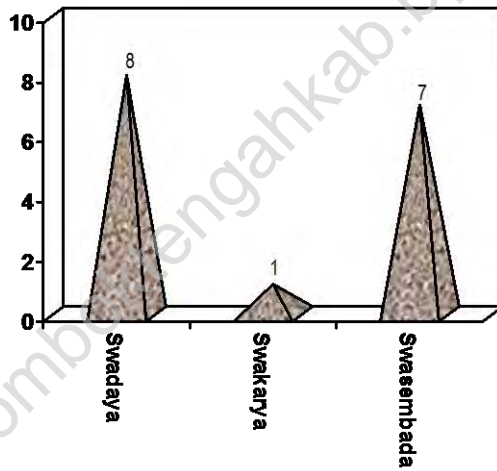
TABEL : 2.8. JUMLAH SARANA PEREKONOMIAN DIRINCI PER DESA
TABLE NUMBER OF ECONOMIC FACILITIES BY VILLAGE 2015

| Desa Village | Pasar Umum General Market | Pasar Hewan Pet Shop | Restoran & Kios Restaurant & Kios | K U D Village Unit Cooperative |
|-------------------|------------------------------------|-------------------------------|--|--------------------------------------|
| (1) | (2) | (3) | (4) | (5) |
| 1. Tumpak | 1 | - | 32 | - |
| 2. Prabu | - | - | 35 | - |
| 3. Kuta | 1 | - | 201 | - |
| 4. Rembitan | - | - | 89 | - |
| 5. Sukadana | - | - | 39 | - |
| 6. Mertak | 1 | - | 62 | - |
| 7. Pengengat | - | - | 60 | - |
| 8. Teruwai | - | - | 84 | - |
| 9. Gapura | - | - | 40 | - |
| 10. Kawo | - | - | 204 | - |
| 11. Segala Anyar | - | - | 56 | - |
| 12. Sengkol | 1 | 1 | 211 | - |
| 13. Pengembur | 1 | - | 97 | - |
| 14. Ketara | - | - | 77 | - |
| 15. Tanak Awu | 1 | - | 128 | - |
| 16. Bangket Parak | - | - | 56 | - |
| Jumlah / Total | 6 | 1 | 1.471 | - |

Sumber : Koordinator Statistik Kecamatan Pujut

Source : Statistical Coordinator of Pujut District

**Grafik 2.1. :
Jumlah Desa Menurut Kategori di Kecamatan Pujut
Tahun 2015**



<http://lomboktengahkab.bps.go.id>

BAB III
PENDUDUK



<http://lomboktengahkab.bps.go.id>

BAB III PENDUDUK

Penduduk Kecamatan Pujut pada tahun 2015 tercatat sebanyak 102.659 jiwa, terdiri atas 49.228 penduduk laki-laki dan 53.431 penduduk perempuan. Lebih lanjut perbandingan jumlah penduduk laki dengan penduduk perempuan dapat menghasilkan angka sex rasio yang memiliki besaran sebesar 92 yang berarti bahwa setiap 100 orang penduduk perempuan terdapat 92 orang penduduk laki-laki.

Dilihat jumlah penduduk masing-masing desa, maka dari 16 desa yang ada di Kecamatan Pujut, desa Sengkol merupakan desa yang paling banyak jumlah penduduknya yakni mencapai 10,66 persen dari jumlah penduduk kecamatan, sedangkan desa-desa yang lainnya mencapai persentase dibawah 10 persen.

Bila jumlah penduduk dibandingkan dengan luas wilayah dapat diperoleh angka kepadatan penduduk. Untuk tahun 2015 angka kepadatan penduduk di Kecamatan Pujut mencatat angka sebesar 440 jiwa untuk setiap satu km². Kepadatan antara desa yang satu dengan yang lain terlihat sangat variatif dimana desa Bangket Parak merupakan desa yang paling jarang yakni memiliki kepadatan hanya sebesar 149 jiwa per km², sebaliknya desa terpadat yakni desa Ketara memiliki kepadatan diatas 1.204 jiwa untuk satu km².

Disisi lain angka ketergantungan di Kecamatan Pujut masih tergolong relatif tinggi karena untuk setiap 100 orang penduduk produktif menanggung sebanyak 56 orang penduduk tidak produktif yakni penduduk berusia 0-14 tahun dan usia 65 tahun keatas.

<http://lomboktengahkab.bps.go.id>

TABEL 3.1 : BANYAKNYA RUMAH TANGGA DAN PENDUDUK DIRINCI PER
TABLE KECAMATAN DI KABUPATEN LOMBOK TENGAH TAHUN 2015
 NUMBER OF HOUSEHOLD AND POPULATION BY DISTRICT IN
 LOMBOK TENGAH REGENCY

| Kecamatan Sub District | Rumah Tangga | Penduduk | | |
|---------------------------|-----------------|----------------|----------------|----------------|
| | | Laki | Peremp | L+P |
| (1) | (2) | (3) | (4) | (5) |
| 1. Praya Barat | 21 643 | 35 206 | 38 406 | 73 612 |
| 2. Prabarda | 16 668 | 25 696 | 28 612 | 54 308 |
| 3. P u j u t | 30 051 | 49 228 | 53 431 | 102 659 |
| 4. Praya Timur | 20 332 | 31 511 | 34 613 | 66 124 |
| 5. Janapria | 23 092 | 34 452 | 40 274 | 74 726 |
| 6. K o p a n g | 23 803 | 36 456 | 42 884 | 79 340 |
| 7. P r a y a | 30 608 | 53 061 | 57 455 | 110 516 |
| 8. Praya Tengah | 19 101 | 30 476 | 33 202 | 63 678 |
| 9. Jonggat | 29 158 | 45 206 | 48 755 | 93 961 |
| 10. Pringgarata | 19 807 | 32 323 | 35 772 | 68 095 |
| 11. Batukliang | 23 102 | 34 557 | 40 596 | 75 153 |
| 12. Btl. Utara | 15 153 | 23 653 | 27 054 | 50 707 |
| Jumlah | 272 518 | 431 825 | 481 054 | 912 879 |
| 2 0 1 4 | 269.882 | 427.134 | 476.298 | 903.432 |
| 2 0 1 3 | 265.183 | 416.774 | 464.912 | 881.686 |
| 2 0 1 2 | 262.283 | 414.602 | 460.629 | 875.231 |
| 2 0 1 1 | 259.563 | 411.187 | 457.703 | 868.890 |

Sumber : Badan Pusat Statistik Kabupaten Lombok Tengah
Source : Statistical Board of Lombok Tengah Regency

TABEL 3.2 : BANYAKNYA RUMAH TANGGA DAN PENDUDUK DI
TABLE KECAMATAN PUJUT TAHUN 2015
 NUMBER OF HOUSEHOLD AND POPULATION BY VILLAGES
 IN PUJUT SUB DISTRICT

| Desa Village | Rumah Tangga | Penduduk | | |
|-----------------------|-----------------|---------------|---------------|----------------|
| | | Laki | Peremp | L+P |
| (1) | (2) | (3) | (4) | (5) |
| 1. Tumpak | 1.625 | 2.514 | 2.860 | 5.374 |
| 2. Prabu | 1.077 | 1.926 | 2.047 | 3.973 |
| 3. Kuta | 2.239 | 4.094 | 4.122 | 8.216 |
| 4. Rembitan | 2.052 | 3.671 | 4.062 | 7.733 |
| 5. Sukadana | 1.594 | 2.480 | 2.741 | 5.221 |
| 6. Mertak | 2.340 | 3.866 | 4.003 | 7.869 |
| 7. Pengengat | 1.833 | 2.796 | 3.018 | 5.814 |
| 8. Teruwai | 1.594 | 2.470 | 2.577 | 5.047 |
| 9. Gapura | 848 | 1.299 | 1.435 | 2.734 |
| 10. Kawo | 2.814 | 4.582 | 4.886 | 9.468 |
| 11. Segala Anyar | 941 | 1.473 | 1.580 | 3.053 |
| 12. Sengkol | 3.180 | 5.223 | 5.718 | 10.941 |
| 13. Pengembur | 2.721 | 4.281 | 5.053 | 9.334 |
| 14. Ketara | 1.171 | 2.006 | 2.282 | 4.288 |
| 15. Tanak Awu | 2.626 | 4.399 | 4.774 | 9.173 |
| 16. Bangket Parak | 1.398 | 2.148 | 2.273 | 4.421 |
| Jumlah / Total | 30.051 | 49.228 | 53.431 | 102.659 |
| 2014 | 29.760 | 48.765 | 52.980 | 101.745 |
| 2013 | 29.240 | 47.566 | 51.692 | 99.258 |
| 2012 | 28.966 | 47.316 | 51.218 | 98.534 |
| 2011 | 28.622 | 46.496 | 50.911 | 97.857 |

Sumber : Badan Pusat Statistik Kabupaten Lombok Tengah
Source Statistical Board of Lombok Tengah Regency

TABEL 3.3 : RATA-RATA ANGGOTA RUMAH TANGGA DI KECAMATAN
TABLE PUJUT TAHUN 2015
AVERAGE OF HOUSEHOLD IN PUJUT SUB DISTRICT

| Desa Village | Rumah Tangga | Penduduk | Rata-rata Anggota Rumah tangga |
|-------------------|-----------------|----------|--------------------------------------|
| (1) | (2) | (3) | (4) |
| 1. Tumpak | 1.625 | 5.374 | 3 |
| 2. Prabu | 1.077 | 3.973 | 4 |
| 3. Kuta | 2.239 | 8.216 | 4 |
| 4. Rembitan | 2.052 | 7.733 | 4 |
| 5. Sukadana | 1.594 | 5.221 | 3 |
| 6. Mertak | 2.340 | 7.869 | 3 |
| 7. Pengengat | 1.833 | 5.814 | 3 |
| 8. Teruwai | 1.594 | 5.047 | 3 |
| 9. Gapura | 848 | 2.734 | 3 |
| 10. Kawo | 2.814 | 9.468 | 3 |
| 11. Segala Anyar | 941 | 3.053 | 3 |
| 12. Sengkol | 3.180 | 10.941 | 3 |
| 13. Pengembur | 2.721 | 9.334 | 3 |
| 14. Ketara | 1.171 | 4.288 | 4 |
| 15. Tanak Awu | 2.626 | 9.173 | 3 |
| 16. Bangket Parak | 1.398 | 4.421 | 3 |
| Jumlah | 30.051 | 102.659 | 3 |
| 2 0 1 4 | 29.760 | 101.745 | 3 |
| 2 0 1 3 | 29.240 | 99.258 | 3 |
| 2 0 1 2 | 28.966 | 98.534 | 3 |
| 2 0 1 1 | 28.622 | 97.857 | 3 |

Sumber : Badan Pusat Statistik Kabupaten Lombok Tengah
 Source Statistical Board of Lombok Tengah Regency

TABEL 3.4 : KEPADATAN PENDUDUK DI KECAMATAN PUJUT TAHUN 2015
TABLE POPULATION DENSITY IN PUJUT SUB DISTRICT

| Desa Village | Luas Wilayah (Km2) | Penduduk | Kepadatan (Jiwa/Km2) |
|-------------------|-----------------------|----------|-------------------------|
| (1) | (2) | (3) | (4) |
| 1. Tumpak | 34,54 | 5.374 | 156 |
| 2. Prabu | 4,93 | 3.973 | 806 |
| 3. Kuta | 23,66 | 8.216 | 347 |
| 4. Rembitan | 14,75 | 7.733 | 524 |
| 5. Sukadana | 7,83 | 5.221 | 667 |
| 6. Mertak | 14,27 | 7.869 | 551 |
| 7. Pengengat | 11,97 | 5.814 | 486 |
| 8. Teruwai | 29,60 | 5.047 | 171 |
| 9. Gapura | 3,40 | 2.737 | 804 |
| 10. Kawo | 8,36 | 9.468 | 1.133 |
| 11. Segala Anyar | 4,50 | 3.053 | 678 |
| 12. Sengkol | 18,36 | 10.941 | 596 |
| 13. Pengembur | 13,33 | 9.334 | 700 |
| 14. Ketara | 3,56 | 4.288 | 1.204 |
| 15. Tanak Awu | 10,77 | 9.173 | 852 |
| 16. Bangket Parak | 29,72 | 4.421 | 149 |
| Jumlah | 233,55 | 102.659 | 440 |
| 2 0 1 4 | 233,55 | 101.745 | 436 |
| 2 0 1 3 | 233,55 | 99.258 | 425 |
| 2 0 1 2 | 233,55 | 98.534 | 422 |
| 2 0 1 1 | 233,55 | 93.642 | 401 |

Sumber : Badan Pusat Statistik Kabupaten Lombok Tengah
Source : Statistical Board of Lombok Tengah Regency

TABEL 3.5 : SEX RATIO PENDUDUK DI KECAMATAN PUJUT TAHUN 2015
TABLE SEX RATIO IN PUJUT SUB DISTRICT

| Desa <i>Village</i> | Laki <i>Male</i> | Perempuan <i>Female</i> | Sex Ratio |
|------------------------|---------------------|----------------------------|-----------|
| (1) | (2) | (3) | (4) |
| 1. Tumpak | 2.514 | 2.860 | 88 |
| 2. Prabu | 1.926 | 2.047 | 94 |
| 3. Kuta | 4.094 | 4.122 | 99 |
| 4. Rembitan | 3.671 | 4.062 | 90 |
| 5. Sukadana | 2.480 | 2.741 | 90 |
| 6. Mertak | 3.866 | 4.003 | 97 |
| 7. Pengengat | 2.796 | 3.018 | 93 |
| 8. Teruwai | 2.470 | 2.577 | 96 |
| 9. Gapura | 1.299 | 1.435 | 91 |
| 10. Kawo | 4.582 | 4.866 | 94 |
| 11. Segala Anyar | 1.473 | 1.580 | 93 |
| 12. Sengkol | 5.223 | 5.718 | 91 |
| 13. Pengembur | 4.281 | 5.053 | 85 |
| 14. Ketara | 2.006 | 2.282 | 88 |
| 15. Tanak Awu | 4.399 | 4.774 | 92 |
| 16. Bangket Parak | 2.148 | 2.273 | 95 |
| Jumlah | 49.228 | 53.431 | 92 |
| 2 0 1 4 | 48.765 | 52.980 | 92 |
| 2 0 1 3 | 47.566 | 51.692 | 92 |
| 2 0 1 2 | 47.316 | 51.218 | 92 |
| 2 0 1 1 | 46.496 | 50.911 | 91 |

Sumber : Badan Pusat Statistik Kabupaten Lombok Tengah
Source Statistical Board of Lombok Tengah Regency

TABEL 3.6 :
TABLE

**PERSENTASE PENDUDUK PER DESA DI KECAMATAN
PUJUT TAHUN 2015
PERCENTAGE OF POPULATION IN PUJUT SUB DISTRICT**

| Desa <i>Village</i> | Jumlah Penduduk <i>Population</i> | Persentase terhadap Kecamatan |
|------------------------|--------------------------------------|----------------------------------|
| (1) | (2) | (3) |
| 1. Tumpak | 5.374 | 5,23 |
| 2. Prabu | 3.973 | 3,87 |
| 3. Kuta | 8.216 | 8,00 |
| 4. Rembitan | 7.733 | 7,53 |
| 5. Sukadana | 5.221 | 5,09 |
| 6. Mertak | 7.869 | 7,67 |
| 7. Pengengat | 5.814 | 5,66 |
| 8. Teruwai | 5.047 | 4,92 |
| 9. Gapura | 2.734 | 2,66 |
| 10. Kawo | 9.468 | 9,22 |
| 11. Segala Anyar | 3.053 | 2,97 |
| 12. Sengkol | 10.941 | 10,66 |
| 13. Pengembur | 9.334 | 9,09 |
| 14. Ketara | 4.288 | 4,18 |
| 15. Tanak Awu | 9.173 | 8,93 |
| 16. Bangket Parak | 4.422 | 4,31 |
| Jumlah | 102.659 | 100 |

Sumber : Badan Pusat Statistik Kabupaten Lombok Tengah
Source Statistical Board of Lombok Tengah Regency

TABEL 3.7 : PENDUDUK DIRINCI MENURUT KELOMPOK UMUR DI
TABLE KECAMATAN PUJUT TAHUN 2015
 POPULATION BY AGE GROUPED IN PUJUT SUB DISTRICT

| Klp Umur | Jumlah Penduduk | | |
|----------|-----------------|--------|---------|
| | L | P | Jumlah |
| (1) | (2) | (3) | (4) |
| 00 – 04 | 5.785 | 5.575 | 11.360 |
| 05 – 09 | 5.207 | 5.025 | 10.232 |
| 10 – 14 | 5.207 | 4.946 | 10.154 |
| 15 – 19 | 4.932 | 4.757 | 9.689 |
| 20 – 24 | 3.722 | 4.141 | 7.863 |
| 25 – 29 | 3.437 | 4.248 | 7.685 |
| 30 – 34 | 3.386 | 4.382 | 7.768 |
| 35 – 39 | 3.753 | 4.434 | 8.187 |
| 40 – 44 | 3.233 | 3.510 | 6.743 |
| 45 – 49 | 2.805 | 3.235 | 6.040 |
| 50 – 54 | 2.317 | 2.660 | 4.977 |
| 55 – 59 | 1.846 | 2.084 | 3.930 |
| 60 – 64 | 1.419 | 1.658 | 3.077 |
| 65 – 69 | 1.045 | 1.257 | 2.302 |
| 70 – 74 | 625 | 840 | 1.465 |
| 75 + | 509 | 679 | 1.188 |
| Jumlah | 49.228 | 53.431 | 102.659 |

Sumber : Badan Pusat Statistik Kabupaten Lombok Tengah
Source Statistical Board of Lombok Tengah Regency

TABEL 3.8 :
TABLE

**PENDUDUK DIRINCI MENURUT KELOMPOK UMUR PER
DESA DI KECAMATAN PUJUT TAHUN 2015
POPULATION BY AGE GROUPPED BY VILLAGE IN PUJUT
SUB DISTRICT**

| Klp Umur | TUMPAK | | PRABU | |
|----------|--------|-------|-------|-------|
| | L | P | L | P |
| (1) | (2) | (3) | (4) | (5) |
| 00 – 04 | 295 | 298 | 226 | 213 |
| 05 – 09 | 266 | 269 | 204 | 193 |
| 10 – 14 | 266 | 265 | 204 | 189 |
| 15 – 19 | 252 | 255 | 193 | 182 |
| 20 – 24 | 190 | 222 | 146 | 159 |
| 25 – 29 | 176 | 227 | 134 | 163 |
| 30 – 34 | 173 | 235 | 132 | 168 |
| 35 – 39 | 192 | 237 | 147 | 170 |
| 40 – 44 | 165 | 188 | 126 | 134 |
| 45 – 49 | 143 | 173 | 110 | 124 |
| 50 – 54 | 118 | 142 | 91 | 102 |
| 55 – 59 | 94 | 112 | 72 | 80 |
| 60 – 64 | 72 | 89 | 56 | 64 |
| 65 – 69 | 53 | 67 | 41 | 48 |
| 70 – 74 | 32 | 45 | 24 | 32 |
| 75 + | 27 | 36 | 20 | 26 |
| Jumlah | 2.514 | 2.860 | 1.926 | 2.047 |

Sumber : Badan Pusat Statistik Kabupaten Lombok Tengah
Source : Statistical Board of Lombok Tengah Regency

TABEL 3.8 :
TABLE

LANJUTAN
CONTINUED

| Klp Umur | KUTA | | REMBITAN | |
|----------|-------|-------|----------|-------|
| | L | P | L | P |
| (1) | (6) | (7) | (8) | (9) |
| 00 – 04 | 480 | 429 | 431 | 423 |
| 05 – 09 | 433 | 388 | 388 | 382 |
| 10 – 14 | 433 | 382 | 388 | 376 |
| 15 – 19 | 410 | 367 | 368 | 362 |
| 20 – 24 | 310 | 319 | 278 | 315 |
| 25 – 29 | 286 | 328 | 256 | 323 |
| 30 – 34 | 282 | 338 | 252 | 333 |
| 35 – 39 | 312 | 342 | 280 | 337 |
| 40 – 44 | 269 | 271 | 241 | 267 |
| 45 – 49 | 233 | 250 | 209 | 246 |
| 50 – 54 | 193 | 205 | 173 | 202 |
| 55 – 59 | 154 | 161 | 138 | 158 |
| 60 – 64 | 118 | 128 | 106 | 126 |
| 65 – 69 | 87 | 97 | 78 | 96 |
| 70 – 74 | 52 | 65 | 47 | 64 |
| 75 + | 42 | 52 | 38 | 52 |
| Jumlah | 4.094 | 4.122 | 3.671 | 4.062 |

Sumber : Badan Pusat Statistik Kabupaten Lombok Tengah
Source : Statistical Board of Lombok Tengah Regency

TABEL 3.8 : LANJUTAN
TABLE **CONTINUED**

| Klp Umur | SUKADANA | | MERTAK | |
|----------|----------|-------|--------|-------|
| | L | P | L | P |
| (1) | (10) | (11) | (12) | (13) |
| 00 – 04 | 292 | 286 | 454 | 418 |
| 05 – 09 | 262 | 258 | 409 | 376 |
| 10 – 14 | 262 | 254 | 409 | 371 |
| 15 – 19 | 248 | 244 | 387 | 356 |
| 20 – 24 | 188 | 212 | 292 | 310 |
| 25 – 29 | 173 | 218 | 270 | 318 |
| 30 – 34 | 171 | 225 | 266 | 328 |
| 35 – 39 | 189 | 227 | 295 | 332 |
| 40 – 44 | 163 | 180 | 254 | 263 |
| 45 – 49 | 141 | 166 | 220 | 242 |
| 50 – 54 | 117 | 136 | 182 | 199 |
| 55 – 59 | 93 | 107 | 145 | 156 |
| 60 – 64 | 71 | 85 | 111 | 124 |
| 65 – 69 | 53 | 64 | 82 | 94 |
| 70 – 74 | 31 | 43 | 49 | 63 |
| 75 + | 26 | 36 | 41 | 53 |
| Jumlah | 2.480 | 2.741 | 3.866 | 4.003 |

Sumber : Badan Pusat Statistik Kabupaten Lombok Tengah
Source : *Statistical Board of Lombok Tengah Regency*

TABEL 3.8 : LANJUTAN
TABLE CONTINUED

| Klp Umur | PENGENGAT | | TERUWAI | |
|----------|-----------|-------|---------|-------|
| | L | P | L | P |
| (1) | (14) | (15) | (16) | (17) |
| 00 – 04 | 329 | 315 | 290 | 268 |
| 05 – 09 | 296 | 284 | 261 | 242 |
| 10 – 14 | 296 | 279 | 261 | 239 |
| 15 – 19 | 280 | 269 | 247 | 229 |
| 20 – 24 | 211 | 234 | 187 | 200 |
| 25 – 29 | 195 | 240 | 172 | 205 |
| 30 – 34 | 192 | 248 | 170 | 211 |
| 35 – 39 | 213 | 250 | 188 | 214 |
| 40 – 44 | 184 | 198 | 162 | 169 |
| 45 – 49 | 159 | 183 | 141 | 156 |
| 50 – 54 | 132 | 150 | 116 | 128 |
| 55 – 59 | 105 | 118 | 93 | 101 |
| 60 – 64 | 81 | 94 | 71 | 80 |
| 65 – 69 | 59 | 71 | 52 | 61 |
| 70 – 74 | 35 | 47 | 31 | 41 |
| 75 + | 29 | 38 | 28 | 33 |
| Jumlah | 2.796 | 3.018 | 2.470 | 2.577 |

Sumber : Badan Pusat Statistik Kabupaten Lombok Tengah
Source Statistical Board of Lombok Tengah Regency

TABEL 3.8 : LANJUTAN
TABLE CONTINUED

| Klp Umur | GAPURA | | KAWO | |
|----------|--------|-------|-------|-------|
| | L | P | L | P |
| (1) | (18) | (19) | (20) | (21) |
| 00 – 04 | 153 | 149 | 538 | 509 |
| 05 – 09 | 137 | 135 | 485 | 460 |
| 10 – 14 | 137 | 133 | 485 | 452 |
| 15 – 19 | 130 | 128 | 459 | 435 |
| 20 – 24 | 98 | 111 | 346 | 379 |
| 25 – 29 | 91 | 114 | 320 | 388 |
| 30 – 34 | 89 | 118 | 315 | 401 |
| 35 – 39 | 99 | 119 | 349 | 405 |
| 40 – 44 | 85 | 94 | 301 | 321 |
| 45 – 49 | 74 | 87 | 261 | 296 |
| 50 – 54 | 61 | 71 | 216 | 243 |
| 55 – 59 | 49 | 56 | 172 | 191 |
| 60 – 64 | 37 | 45 | 132 | 152 |
| 65 – 69 | 28 | 34 | 97 | 115 |
| 70 – 74 | 16 | 23 | 58 | 77 |
| 75 + | 15 | 18 | 48 | 62 |
| Jumlah | 1.299 | 1.435 | 4.582 | 4.886 |

Sumber : Badan Pusat Statistik Kabupaten Lombok Tengah
Source : Statistical Board of Lombok Tengah Regency

TABEL 3.8 : LANJUTAN
TABLE CONTINUED

| Klp Umur | SEGALA ANYAR | | SENGKOL | |
|----------|--------------|-------|---------|-------|
| | L | P | L | P |
| (1) | (22) | (23) | (24) | (25) |
| 00 – 04 | 173 | 163 | 614 | 595 |
| 05 – 09 | 156 | 149 | 552 | 538 |
| 10 – 14 | 156 | 146 | 552 | 529 |
| 15 – 19 | 148 | 141 | 523 | 509 |
| 20 – 24 | 111 | 122 | 395 | 443 |
| 25 – 29 | 103 | 126 | 365 | 455 |
| 30 – 34 | 101 | 130 | 359 | 469 |
| 35 – 39 | 112 | 131 | 398 | 475 |
| 40 – 44 | 97 | 104 | 343 | 376 |
| 45 – 49 | 84 | 96 | 298 | 346 |
| 50 – 54 | 69 | 79 | 246 | 285 |
| 55 – 59 | 55 | 62 | 196 | 223 |
| 60 – 64 | 42 | 49 | 151 | 177 |
| 65 – 69 | 31 | 37 | 111 | 135 |
| 70 – 74 | 19 | 25 | 66 | 90 |
| 75 + | 16 | 20 | 54 | 73 |
| Jumlah | 1.473 | 1.580 | 5.223 | 5.718 |

Sumber : Badan Pusat Statistik Kabupaten Lombok Tengah
Source Statistical Board of Lombok Tengah Regency

TABEL 3.8 : LANJUTAN
TABLE CONTINUED

| Klp Umur | PENGEMBUR | | KETARA | |
|----------|-----------|-------|--------|-------|
| | L | P | L | P |
| (1) | (26) | (27) | (28) | (29) |
| 00 – 04 | 503 | 527 | 236 | 238 |
| 05 – 09 | 453 | 475 | 212 | 215 |
| 10 – 14 | 453 | 468 | 212 | 211 |
| 15 – 19 | 429 | 450 | 201 | 203 |
| 20 – 24 | 324 | 392 | 152 | 177 |
| 25 – 29 | 299 | 402 | 140 | 181 |
| 30 – 34 | 294 | 414 | 138 | 187 |
| 35 – 39 | 326 | 419 | 153 | 189 |
| 40 – 44 | 281 | 332 | 132 | 150 |
| 45 – 49 | 244 | 306 | 114 | 138 |
| 50 – 54 | 201 | 252 | 94 | 114 |
| 55 – 59 | 161 | 197 | 75 | 89 |
| 60 – 64 | 123 | 157 | 58 | 71 |
| 65 – 69 | 91 | 119 | 43 | 54 |
| 70 – 74 | 54 | 79 | 25 | 36 |
| 75 + | 45 | 64 | 21 | 29 |
| Jumlah | 4.281 | 5.053 | 2.006 | 2.282 |

Sumber : Badan Pusat Statistik Kabupaten Lombok Tengah
Source Statistical Board of Lombok Tengah Regency

TABEL 3.8 : LANJUTAN
TABLE CONTINUED

| Klp Umur | TANAK AWU | | BANGKET PARAK | |
|----------|-----------|-------|---------------|-------|
| | L | P | L | P |
| (1) | (26) | (27) | (28) | (29) |
| 00 – 04 | 517 | 497 | 252 | 237 |
| 05 – 09 | 465 | 449 | 227 | 214 |
| 10 – 14 | 465 | 442 | 227 | 210 |
| 15 – 19 | 441 | 425 | 215 | 202 |
| 20 – 24 | 333 | 370 | 162 | 176 |
| 25 – 29 | 307 | 380 | 150 | 181 |
| 30 – 34 | 303 | 392 | 148 | 186 |
| 35 – 39 | 335 | 396 | 164 | 189 |
| 40 – 44 | 289 | 314 | 141 | 149 |
| 45 – 49 | 251 | 289 | 122 | 138 |
| 50 – 54 | 207 | 238 | 101 | 113 |
| 55 – 59 | 165 | 186 | 81 | 89 |
| 60 – 64 | 127 | 148 | 62 | 71 |
| 65 – 69 | 93 | 112 | 46 | 53 |
| 70 – 74 | 56 | 75 | 27 | 36 |
| 75 + | 45 | 61 | 23 | 29 |
| Jumlah | 4.399 | 4.774 | 2.148 | 2.273 |

Sumber : Badan Pusat Statistik Kabupaten Lombok Tengah
Source : Statistical Board of Lombok Tengah Regency

TABEL 3.9 : PENDUDUK DIRINCI MENURUT KELOMPOK UMUR PRODUKTIF DAN NON PRODUKTIF DI KECAMATAN PUJUT TAHUN 2015
TABLE POPULATION BY PRODUCTIVE AND NON PRODUCTIVE AGES GROUPS IN PUJUT SUB DISTRICT

| Desa Village | Pddk Usia Produktif | Penduduk Usia Non Produktif | | Defendensi ratio |
|-------------------|---------------------|-----------------------------|-------|------------------|
| | 15-64 th | 0-14 th | 65+ | |
| (1) | (2) | (3) | (4) | (5) |
| 1. Tumpak | 3.455 | 1.659 | 260 | 56 |
| 2. Prabu | 2.553 | 1.229 | 191 | 56 |
| 3. Kuta | 5.276 | 2.545 | 395 | 56 |
| 4. Rembitan | 4970 | 2.388 | 375 | 56 |
| 5. Sukadana | 3.354 | 1.614 | 253 | 56 |
| 6. Mertak | 5.050 | 2.437 | 382 | 56 |
| 7. Pengengat | 3.736 | 1.799 | 279 | 56 |
| 8. Teruwai | 3.240 | 1.561 | 246 | 56 |
| 9. Gapura | 1.756 | 844 | 134 | 56 |
| 10. Kawo | 6.082 | 2.929 | 457 | 56 |
| 11. Segala Anyar | 1.962 | 943 | 148 | 56 |
| 12. Sengkol | 7.032 | 3.380 | 529 | 56 |
| 13. Pengembur | 6.003 | 2.879 | 452 | 56 |
| 14. Ketara | 2.756 | 1.324 | 208 | 56 |
| 15. Tanak Awu | 5.896 | 2.835 | 442 | 56 |
| 16. Bangket Parak | 2.840 | 1.367 | 214 | 56 |
| Jumlah | 65.961 | 31.733 | 4.965 | 56 |

Sumber : Badan Pusat Statistik Kabupaten Lombok Tengah
Source Statistical Board of Lombok Tengah Regency

TABEL : 3.10. JUMLAH RT, RUMAHTANGGA PEMAKAI LISTRIK
TABLE DAN PERSENTASENYA MENURUT DESA
 NUMBER OF HOUSEHOLD, HOUSEHOLD WHO USE
 ELECTRICITY AND PERCENTAGE BY VILLAGE 2015

| Desa <i>Village</i> | Rumah Tangga <i>Household</i> | Rumah Tangga Pemakai Listrik <i>Household Who Use Electricity</i> | Persentase <i>Percentage</i> |
|------------------------|-------------------------------------|---|---------------------------------|
| (1) | (2) | (3) | (4) |
| 1. Tumpak | 1.625 | 1.272 | 78.28 |
| 2. Prabu | 1.077 | 944 | 87.65 |
| 3. Kuta | 2.239 | 2.159 | 96.43 |
| 4. Rembitan | 2.052 | 2.002 | 97.56 |
| 5. Sukadana | 1.579 | 1.488 | 94.24 |
| 6. Mertak | 2.340 | 2.147 | 91.75 |
| 7. Pengengat | 1.833 | 1.705 | 93.02 |
| 8. Teruwai | 1.594 | 1.594 | 100.00 |
| 9. Gapura | 846 | 846 | 100.00 |
| 10. Kawo | 2.814 | 2.814 | 100.00 |
| 11. Segala Anyar | 941 | 941 | 100.00 |
| 12. Sengkol | 3.180 | 3.165 | 99.53 |
| 13. Pengembur | 2.721 | 2.669 | 98.09 |
| 14. Ketara | 1.171 | 1.171 | 100.00 |
| 15. Tanak Awu | 2.626 | 2.626 | 100.00 |
| 16. Bangket Parak | 1.398 | 1.234 | 88.27 |
| Jumlah / <i>Total</i> | 30.036 | 28.777 | 95.81 |

Sumber : Koordinator Statistik Kecamatan Pujut

Source : *Statistical Coordinator of Pujut District*

TABEL 3.11. JUMLAH KELUARGA MENURUT TAHAPAN KESEJAHTERAAN
TABLE DAN DESA
 NUMBER OF FAMILY BY WELFARE STAGE
 AND VILLAGE 2015

| Desa Village | PRA SEJAHTERA Non Welfare | KS I Welfare I | KS II Welfare II |
|-------------------|---------------------------------|-------------------|---------------------|
| (1) | (2) | (3) | (4) |
| 1. Tumpak | 151 | 388 | 371 |
| 2. Prabu | 1.147 | 210 | 104 |
| 3. Kuta | 1.374 | 827 | 385 |
| 4. Rembitan | 1.292 | 891 | 342 |
| 5. Sukadana | 1.222 | 571 | 179 |
| 6. Mertak | 1.745 | 1.055 | 315 |
| 7. Pengengat | 1.201 | 714 | 475 |
| 8. Teruwai | 815 | 500 | 566 |
| 9. Gapura | 454 | 378 | 305 |
| 10. Kawo | 1.361 | 1.160 | 759 |
| 11. Segala Anyar | 215 | 366 | 92 |
| 12. Sengkol | 1.207 | 1.457 | 768 |
| 13. Pengembur | 2.200 | 1.116 | 546 |
| 14. Ketara | 541 | 641 | 107 |
| 15. Tanak Awu | 1.773 | 972 | 320 |
| 16. Bangket Parak | 1.007 | 652 | 167 |
| Jumlah / Total | 17.705 | 11.898 | 5.801 |

Sumber : PLKB Kecamatan Pujut

Source : Officer in Charge of Family Planning at Pujut District

TABEL : 3.11. LANJUTAN
TABLE CONTINUED

| Desa <i>Village</i> | KS III <i>Welfare II</i> | KS III Plus <i>Welfare III Plus</i> | JUMLAH <i>Total</i> |
|------------------------|-----------------------------|--|------------------------|
| (1) | (2) | (3) | (4) |
| 1. Tumpak | 8 | - | 918 |
| 2. Prabu | 22 | - | 1.483 |
| 3. Kuta | 168 | - | 2.754 |
| 4. Rembitan | 91 | - | 2.616 |
| 5. Sukadana | 65 | - | 2.037 |
| 6. Mertak | 55 | - | 3.170 |
| 7. Pengengat | 21 | - | 2.411 |
| 8. Teruwai | 134 | 5 | 2.020 |
| 9. Gapura | 60 | - | 1.197 |
| 10. Kawo | 223 | 1 | 3.504 |
| 11. Segala Anyar | 387 | - | 1.060 |
| 12. Sengkol | 472 | - | 3.904 |
| 13. Pengembur | 115 | - | 3.977 |
| 14. Ketara | 134 | - | 1.423 |
| 15. Tanak Awu | 168 | - | 3.233 |
| 16. Bangket Parak | 49 | - | 1.875 |
| Jumlah / <i>Total</i> | 2.172 | 6 | 37.582 |

Sumber : PLKB Kecamatan Pujut

Source : *Officer in Charge of Family Planning at Pujut District*

TABEL : 3.12. JUMLAH KEPALA KELUARGA MENURUT JENIS KELAMIN
TABLE KEPALA KELUARGA DAN DESA
 NUMBER OF FAMILY BY SEX OF THE HEAD HOUSEHOLD
 AND VILLAGE 2015

| Desa <i>Village</i> | Laki - Laki <i>Male</i> | Perempuan <i>Female</i> | JUMLAH <i>Total</i> |
|------------------------|----------------------------|----------------------------|------------------------|
| (1) | (2) | (3) | (4) |
| 1. Tumpak | 1.777 | 241 | 2.018 |
| 2. Prabu | 1.300 | 183 | 1.483 |
| 3. Kuta | 2.316 | 438 | 2.754 |
| 4. Rembitan | 2.269 | 347 | 2.616 |
| 5. Sukadana | 1.740 | 297 | 2.037 |
| 6. Mertak | 2.762 | 408 | 3.170 |
| 7. Pengengat | 2.068 | 343 | 2.411 |
| 8. Teruwai | 1.837 | 183 | 2.020 |
| 9. Gapura | 1.106 | 100 | 1.206 |
| 10. Kawo | 2.873 | 631 | 3.504 |
| 11. Segala Anyar | 912 | 148 | 1.060 |
| 12. Sengkol | 3.016 | 888 | 3.904 |
| 13. Pengembur | 3.311 | 666 | 3.977 |
| 14. Ketara | 1.089 | 334 | 1.423 |
| 15. Tanak Awu | 2.564 | 669 | 3.233 |
| 16. Bangket Parak | 1.615 | 260 | 1.875 |
| Jumlah / Total | 32.555 | 6.136 | 38.691 |

Sumber : PLKB Kecamatan Pujut

Source : Officer in Charge of Family Planning at Pujut District

TABEL : 3.13. JUMLAH KELUARGA MENURUT STATUS PERKAWINAN
TABLE KEPALA KELUARGA DAN DESA
 NUMBER OF FAMILY BY MARRIAGE STATUS OF
 THE HEAD HOUSEHOLD AND VILLAGE 2015

| Desa Village | Kawin Marriage | Talak/Cerai/ Belum Kawin Divorce/Separate/ Single | JUMLAH Total |
|-----------------------|-------------------|--|-----------------|
| (1) | (2) | (3) | (4) |
| 1. Tumpak | 1.662 | 356 | 2.018 |
| 2. Prabu | 1.279 | 201 | 1.480 |
| 3. Kuta | 2.229 | 525 | 2.754 |
| 4. Rembitan | 2.067 | 549 | 2.616 |
| 5. Sukadana | 1.703 | 334 | 2.037 |
| 6. Mertak | 2.627 | 543 | 3.170 |
| 7. Pengengat | 1.957 | 454 | 2.411 |
| 8. Teruwai | 1.805 | 215 | 2.020 |
| 9. Gapura | 1.037 | 169 | 1.206 |
| 10. Kawo | 2.807 | 697 | 3.504 |
| 11. Segala Anyar | 887 | 173 | 1.060 |
| 12. Sengkol | 2.801 | 1.103 | 3.904 |
| 13. Pengembur | 3.229 | 748 | 3.977 |
| 14. Ketara | 1.047 | 376 | 1.423 |
| 15. Tanak Awu | 2.421 | 812 | 3.233 |
| 16. Bangket Parak | 1.547 | 328 | 1.875 |
| Jumlah / Total | 31.105 | 7.583 | 38.688 |

Sumber : PLKB Kecamatan Pujut

Source : Officer in Charge of Family Planning at Pujut District

TABEL : 3.14. JUMLAH KELUARGA MENURUT TINGKAT PENDIDIKAN
TABLE KEPALA KELUARGA DAN DESA DI KECAMATAN PUJUT
 NUMBER OF FAMILY BY EDUCATION GRADUATED
 OF THE HEAD HOUSEHOLD AND VILLAGE AT PUJUT
 SUB DISTRICT 2015

| Desa Village | Tidak Tamat SD No School | SD/SLTP PrimarySchool/ Junior High School | SMTA Senior High School | Akademi/ Universitas Academy/ University | Jumlah Total |
|-----------------------|-----------------------------------|--|----------------------------------|---|-----------------|
| (1) | (2) | (3) | (4) | (5) | (6) |
| 1. Tumpak | 1.046 | 649 | 279 | 44 | 2.018 |
| 2. Prabu | 952 | 391 | 115 | 25 | 1.483 |
| 3. Kuta | 1.597 | 628 | 405 | 124 | 2.754 |
| 4. Rembitan | 1.159 | 669 | 561 | 227 | 2.616 |
| 5. Sukadana | 1.257 | 536 | 198 | 46 | 2.037 |
| 6. Mertak | 1.807 | 1.018 | 308 | 37 | 3.170 |
| 7. Pengengat | 1.255 | 844 | 245 | 67 | 2.411 |
| 8. Teruwai | 890 | 519 | 444 | 167 | 2.020 |
| 9. Gapura | 451 | 271 | 354 | 130 | 1.206 |
| 10. Kawo | 1.129 | 1.019 | 971 | 385 | 3.504 |
| 11. Segala Anyar | 337 | 313 | 251 | 159 | 1.060 |
| 12. Sengkol | 1.851 | 800 | 802 | 451 | 3.904 |
| 13. Pengembur | 2.042 | 1.072 | 665 | 198 | 3.977 |
| 14. Ketara | 591 | 292 | 441 | 99 | 1.423 |
| 15. Tanak Awu | 986 | 1.215 | 765 | 267 | 3.233 |
| 16. Bangket Parak | 988 | 513 | 295 | 79 | 1.875 |
| Jumlah / Total | 18.338 | 10.749 | 7.099 | 2.505 | 38.691 |

Sumber : PLKB Kecamatan Pujut

Source : Officer in Charge of Family Planning at Pujut District

TABEL : 3.15. JUMLAH PERUSAHAAN / USAHA MENURUT KATEGORI
TABLE HASIL OLAH CEPAT L1-L2 RBS SE 2006
 NUMBER OF ESTABLISHMENT / INDUSTRIAL ORIGIN BY
 CATEGORIES BY QUICK COUNT RESULT OF L1-L2
 RBS ECONOMIC SENSUS 2006

| Kategori | Perusahaan/Usaha <i>Origin Capital</i> | |
|--|---|---------------------------------|
| | Jumlah <i>Total</i> | Persentase <i>Persentase</i> |
| (1) | (2) | (3) |
| 1. Pertambangan dan Penggalian | 84 | 0,82 |
| 2. Industri Pengolahan | 2.284 | 22,39 |
| 3. Listrik, Gas dan Air | 7 | 0,07 |
| 4. Konstruksi | 197 | 1,93 |
| 5. Perdagangan Besar dan Eceran | 4.851 | 47,56 |
| 6. Penyediaan akomodasi dan makan minum | 316 | 3,10 |
| 7. Transportasi, Pergudangan dan Komunikasi | 1.904 | 18,67 |
| 8. Perantara Keuangan | 10 | 0,10 |
| 9. Realestat, Usaha Persewaan dan Jasa Perusahaan | 68 | 0,67 |
| 10. Jasa Pendidikan | 0 | 0,00 |
| 11. Jasa Kesehatan dan Kegiatan Sosial | 139 | 1,36 |
| 12. Jasa Kemasyarakatan dan Kegiatan Sosial | 38 | 0,37 |
| 13. Jasa Kemasyarakatan, Sosial, Budaya dan Jasa Perorangan Lainnya | 295 | 2,89 |
| 14. Jasa Perorangan yang Melayani Rumatangga Lainnya | 7 | 0,07 |
| Jumlah / <i>Total</i> | 10.200 | 100,00 |

Sumber : Badan Pusat Statistik Kabupaten Lombok Tengah

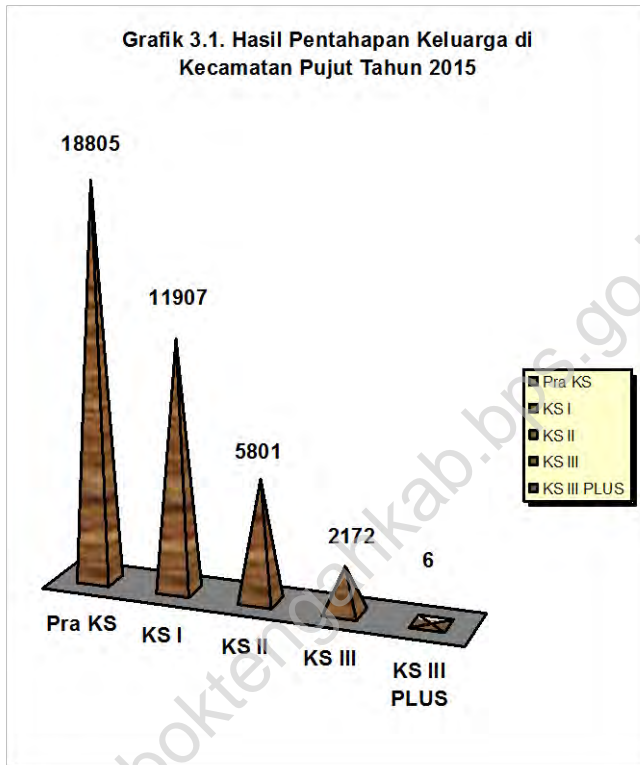
Source : *Statistical Board of Lombok Tengah Regency*

TABEL : 3.16. JUMLAH TENAGA KERJA MENURUT KATEGORI
TABLE HASIL OLAH CEPAT L1-L2 RBS SE 2006
 NUMBER OF MAN POWER BY CATEGORIES BY QUICK
 COUNT RESULT OF L1-L2 RBS ECONOMIC SENSUS 2006

| Kategori | Jumlah Tenaga Kerja <i>Number of Labours</i> | |
|--|---|---------------------------------|
| | Jumlah <i>Total</i> | Persentase <i>Persentase</i> |
| (1) | (2) | (3) |
| 1. Pertambangan dan Penggalian | 117 | 0,70 |
| 2. Industri Pengolahan | 3.538 | 21,13 |
| 3. Listrik, Gas dan Air | 32 | 0,19 |
| 4. Konstruksi | 639 | 3,82 |
| 5. Perdagangan Besar dan Eceran | 6.601 | 39,43 |
| 6. Penyediaan akomodasi dan makan minum | 628 | 3,75 |
| 7. Transportasi, Pergudangan dan Komunikasi | 2.028 | 12,11 |
| 8. Perantara Keuangan | 67 | 0,40 |
| 9. Realestat, Usaha Persewaan dan Jasa Perusahaan | 116 | 0,69 |
| 10. Jasa Pendidikan | 0 | 0,00 |
| 11. Jasa Kesehatan dan Kegiatan Sosial | 1.856 | 11,09 |
| 12. Jasa Kemasyarakatan dan Kegiatan Sosial | 130 | 0,78 |
| 13. Jasa Kemasyarakatan, Sosial, Budaya dan Jasa Perorangan Lainnya | 978 | 5,84 |
| 14. Jasa Perorangan yang Melayani Rumatangga Lainnya | 13 | 0,08 |
| Jumlah / <i>Total</i> | 16.743 | 100,00 |

Sumber : Badan Pusat Statistik Kabupaten Lombok Tengah

Source : *Statistical Board of Lombok Tengah Regency*



<http://lomboktengahkab.bps.go.id>

BAB IV SOSIAL



<http://lomboktengahkab.bps.go.id>

BAB IV

S O S I A L

Kecamatan Pujut merupakan kecamatan yang tergolong luas dengan jumlah penduduk dan desa yang juga tergolong banyak. Karenanya di kecamatan ini terdapat berbagai fasilitas sosial, seperti fasilitas pendidikan, fasilitas kesehatan, fasilitas keagamaan, dan fasilitas lainnya yang memiliki peran tidak kecil dalam rangka peningkatan SDM.

Di bidang pendidikan sebagaimana yang terlihat dalam tabel 4.1.1 tercatat jumlah sekolah secara rinci mulai dari pra sekolah (TK) sampai dengan SMTA termasuk sebarannya pada masing-masing desa.

Pada tahun 2015 jumlah sarana pendidikan yang ada tercatat sebanyak 127 sekolah mulai dari pra sekolah (TK) sampai dengan SLTA. Dari jumlah tersebut sebagian terbesar yakni sebanyak 73 unit merupakan sekolah dasar, sisanya berupa SLTP dan SLTA masing-masing sebanyak 18 dan 9 buah.

Sarana kesehatan yang ada, tercatat sebanyak 18 buah yang terdiri dari 3 buah puskesmas, 11 buah puskesmas pembantu, dan 5 buah tempat praktek dokter. Fasilitas-fasilitas kesehatan tersebut juga ditunjang oleh keberadaan tenaga kesehatan seperti dokter, mantri kesehatan, bidan bahkan juga dukun terlatih. Pada tahun 2015, di kecamatan Pujut terdapat sebanyak 1 orang dokter, 87 orang mantri kesehatan, 36 orang bidan dan 138 orang dukun terlatih.

Sebagai wilayah yang tergolong relatif maju, di wilayah ini juga dijumpai berbagai organisasi sosial kemasyarakatan seperti yayasan, asuhan keluarga, panti asuhan dan karang taruna. Dari jenis organisasi kemasyarakatan yang disebut diatas, karang taruna merupakan yang terbanyak yakni sebanyak 16 unit, diikuti asuhan keluarga dan yayasan yaitu sebanyak 9 dan 8 unit, dan terakhir yakni panti asuhan sebanyak 1 unit.

<http://lomboktengahkab.bps.go.id>

TABEL : 4.1.1. JUMLAH SEKOLAH DI KECAMATAN PUJUT
TABLE DIRINCI PER DESA
 NUMBER AND LEVEL OF SCHOOL
 BY VILLAGE 2015

| Desa <i>Village</i> | TK <i>Kinder</i> <i>garten</i> | Sekolah Dasar <i>Primary School</i> | | S M T P <i>Junior</i> <i>High</i> <i>School</i> | S M T A <i>Senior</i> <i>High</i> <i>School</i> |
|------------------------|--------------------------------------|--|-----------|--|--|
| | | Non Inpres | Inpres | | |
| (1) | (2) | (3) | (4) | (5) | (6) |
| 1. Tumpak | 1 | - | 3 | 1 | 1 |
| 2. Prabu | 2 | - | 3 | 1 | - |
| 3. Kuta | 4 | 1 | 2 | - | 2 |
| 4. Rembitan | 2 | 3 | 4 | 1 | - |
| 5. Sukadana | 3 | - | 4 | 1 | - |
| 6. Mertak | 3 | 3 | 3 | 2 | - |
| 7. Pengengat | 1 | 1 | 4 | 1 | - |
| 8. Teruwai | 3 | 2 | 3 | 1 | 1 |
| 9. Gapura | 2 | 1 | 2 | - | - |
| 10. Kawo | 8 | 2 | 4 | 2 | 1 |
| 11. Segala Anyar | 1 | - | 2 | - | - |
| 12. Sengkol | 5 | 5 | 4 | 3 | 1 |
| 13. Pengembur | 1 | 1 | 4 | 4 | 2 |
| 14. Ketara | 3 | 1 | 3 | - | 1 |
| 15. Tanak Awu | 2 | 1 | 4 | - | - |
| 16. Bangket Parak | 2 | - | 3 | 1 | |
| Jumlah / Total | 27 | 21 | 52 | 19 | 9 |

Sumber : KCD Kantor Depdikbud Kecamatan Pujut
 Source : KCD of Education and Culture Office at Pujut District

TABEL : 4.1.2. JUMLAH PENDUDUK USIA 7-15 TAHUN YANG SEKOLAH
TABLE MENURUT JENIS KELAMIN DAN DESA
 NUMBER OF POPULATION AGE 7-15 YEARS OLD
 BY EDUCATION STATUS, SEX AND VILLAGE 2015

| Desa <i>Village</i> | Laki - Laki <i>Male</i> | Perempuan <i>Female</i> | Jumlah <i>Total</i> |
|------------------------|----------------------------|----------------------------|------------------------|
| (1) | (2) | (3) | (4) |
| 1. Tumpak | 830 | 651 | 1.481 |
| 2. Prabu | 583 | 696 | 1.279 |
| 3. Kuta | 1.266 | 1.046 | 2.312 |
| 4. Rembitan | 867 | 789 | 1.656 |
| 5. Sukadana | 374 | 400 | 774 |
| 6. Mertak | 878 | 746 | 1.624 |
| 7. Pengengat | 692 | 649 | 1.341 |
| 8. Teruwai | 527 | 433 | 960 |
| 9. Gapura | 214 | 223 | 437 |
| 10. Kawo | 976 | 1.039 | 2.015 |
| 11. Segala Anyar | 308 | 268 | 576 |
| 12. Sengkol | 887 | 949 | 1.836 |
| 13. Pengembur | 1.148 | 1.004 | 2.152 |
| 14. Ketara | 411 | 397 | 808 |
| 15. Tanak Awu | 944 | 838 | 1.782 |
| 16. Bangket Parak | 490 | 413 | 903 |
| Jumlah | 11.395 | 10.541 | 21.936 |

Sumber : PLKB Kabupaten Lombok Tengah

Source : Officer in Charge of Family Planning at Pujut District

TABEL : 4.1.3. JUMLAH PENDUDUK USIA 7-15 TAHUN YG TIDAK SEKOLAH
TABLE MENURUT JENIS KELAMIN DAN DESA
 NUMBER OF POPULATION AGE 7-15 YEARS OLD
 BY EDUCATION STATUS, SEX AND VILLAGE 2015

| Desa <i>Village</i> | Laki - Laki <i>Male</i> | Perempuan <i>Female</i> | Jumlah <i>Total</i> |
|------------------------|----------------------------|----------------------------|------------------------|
| (1) | (2) | (3) | (4) |
| 1. Tumpak | 14 | 23 | 37 |
| 2. Prabu | 23 | 40 | 63 |
| 3. Kuta | 84 | 56 | 140 |
| 4. Rembitan | 17 | 22 | 39 |
| 5. Sukadana | 16 | 43 | 59 |
| 6. Mertak | 72 | 92 | 164 |
| 7. Pengengat | - | - | - |
| 8. Teruwai | 46 | 30 | 76 |
| 9. Gapura | 3 | 1 | 4 |
| 10. Kawo | - | - | - |
| 11. Segala Anyar | - | - | - |
| 12. Sengkol | 41 | 38 | 79 |
| 13. Pengembur | 113 | 119 | 232 |
| 14. Ketara | 8 | 2 | 10 |
| 15. Tanak Awu | 142 | 58 | 200 |
| 16. Bangket Parak | 31 | 32 | 63 |
| Jumlah / Total | 610 | 556 | 1.166 |

Sumber : PLKB Kabupaten Lombok Tengah

Source : Officer in Charge of Family Planning at Pujut District

TABEL : 4.1.4. JUMLAH MURID TAMAN KANAK-KANAK
TABLE MENURUT JENIS KELAMIN DAN DESA
 NUMBER OF KINDERGARTEN STUDENTS
 BY SEX AND VILLAGE 2015

| Desa <i>Village</i> | Laki - Laki <i>Male</i> | Perempuan <i>Female</i> | Jumlah <i>Total</i> |
|------------------------|----------------------------|----------------------------|------------------------|
| (1) | (2) | (3) | (4) |
| 1. Tumpak | 16 | 12 | 28 |
| 2. Prabu | 22 | 26 | 48 |
| 3. Kuta | 89 | 118 | 207 |
| 4. Rembitan | 63 | 81 | 144 |
| 5. Sukadana | 44 | 38 | 82 |
| 6. Mertak | 97 | 89 | 186 |
| 7. Pengengat | 17 | 14 | 81 |
| 8. Teruwai | 37 | 52 | 89 |
| 9. Gapura | 48 | 56 | 104 |
| 10. Kawo | 191 | 215 | 406 |
| 11. Segala Anyar | 30 | 28 | 58 |
| 12. Sengkol | 82 | 98 | 180 |
| 13. Pengembur | 38 | 43 | 81 |
| 14. Ketara | 23 | 29 | 52 |
| 15. Tanak Awu | 37 | 47 | 84 |
| 16. Bangket Parak | 28 | 41 | 69 |
| Jumlah / <i>Total</i> | 862 | 987 | 1849 |

Sumber : KCD Kantor Depdikbud Kecamatan Pujut

Source : KCD of Education and Culture Office at Pujut District

TABEL :
TABLE

**4.1.5. JUMLAH GURU TAMAN KANAK-KANAK
MENURUT JENIS KELAMIN DAN DESA
NUMBER OF KINDERGARTEN TEACHER
BY SEX AND VILLAGE 2015**

| Desa <i>Village</i> | Laki - Laki <i>Male</i> | Perempuan <i>Female</i> | Jumlah <i>Total</i> |
|------------------------|----------------------------|----------------------------|------------------------|
| (1) | (2) | (3) | (4) |
| 1. Tumpak | 0 | 3 | 3 |
| 2. Prabu | 0 | 10 | 10 |
| 3. Kuta | 0 | 19 | 19 |
| 4. Rembitan | 0 | 12 | 12 |
| 5. Sukadana | 0 | 13 | 13 |
| 6. Mertak | 0 | 10 | 10 |
| 7. Pengengat | 0 | 4 | 4 |
| 8. Teruwai | 0 | 12 | 12 |
| 9. Gapura | 0 | 10 | 10 |
| 10. Kawo | 1 | 46 | 47 |
| 11. Segala Anyar | 0 | 5 | 5 |
| 12. Sengkol | 0 | 18 | 18 |
| 13. Pengembur | 0 | 7 | 7 |
| 14. Ketara | 0 | 7 | 7 |
| 15. Tanak Awu | 0 | 9 | 9 |
| 16. Bangket Parak | 0 | 5 | 5 |
| Jumlah / Total | 1 | 189 | 190 |

Sumber : Kantor Depdiknas Kecamatan Pujut

Source : Education Office of Pujut District

TABEL: 4.1.6. JUMLAH TAMAN KANAK-KANAK, GURU, MURID
TABLE DAN RATIO GURU TERHADAP MURID MENURUT DESA
*NUMBER OF KINDERGARTEN, TEACHERS, STUDENTS AND
 RASIO TEACHER TO STUDENT BY VILLAGE 2015*

| Desa <i>Village</i> | Sekolah <i>School</i> | Guru <i>Teacher</i> | Murid <i>Student</i> | Rasio <i>Ratio</i> |
|------------------------|--------------------------|------------------------|-------------------------|-----------------------|
| (1) | (2) | (3) | (4) | (5) |
| 1. Tumpak | 1 | 3 | 28 | 0,09 |
| 2. Prabu | 2 | 10 | 48 | 0,11 |
| 3. Kuta | 4 | 19 | 207 | 0,10 |
| 4. Rembitan | 2 | 12 | 144 | 0,10 |
| 5. Sukadana | 3 | 13 | 82 | 0,14 |
| 6. Mertak | 3 | 10 | 186 | 0,06 |
| 7. Pengengat | 1 | 4 | 31 | 0,10 |
| 8. Teruwai | 4 | 12 | 89 | 0,14 |
| 9. Gapura | 2 | 10 | 104 | 0,09 |
| 10. Kawo | 8 | 46 | 406 | 0,11 |
| 11. Segala Anyar | 1 | 5 | 58 | 0,09 |
| 12. Sengkol | 4 | 18 | 180 | 0,11 |
| 13. Pengembur | 2 | 7 | 81 | 0,09 |
| 14. Ketara | 3 | 7 | 52 | 0,16 |
| 15. Tanak Awu | 2 | 8 | 84 | 0,12 |
| 16. Bangket Parak | 1 | 5 | 69 | 0,07 |
| Jumlah / <i>Total</i> | 43 | 190 | 1.849 | 0,10 |

Sumber : KCD Depdikbud Kecamatan Pujut

Source : KCD of Education and Culture Office at Pujut District

TABEL : 4.1.7. JUMLAH MURID SEKOLAH DASAR INPRES
 TABLE MENURUT JENIS KELAMIN DAN DESA
 NUMBER OF INPRES PRIMARY SCHOOL STUDENTS
 BY SEX AND VILLAGE 2015

| Desa Village | Laki - Laki Male | Perempuan Female | Jumlah Total |
|-------------------|---------------------|---------------------|-----------------|
| (1) | (2) | (3) | (4) |
| 1. Tumpak | 257 | 227 | 484 |
| 2. Prabu | 215 | 222 | 437 |
| 3. Kuta | 241 | 195 | 436 |
| 4. Rembitan | 304 | 318 | 622 |
| 5. Sukadana | 178 | 212 | 390 |
| 6. Mertak | 290 | 334 | 624 |
| 7. Pengengat | 238 | 132 | 370 |
| 8. Teruwai | 189 | 152 | 341 |
| 9. Gapura | 98 | 110 | 208 |
| 10. Kawo | 306 | 345 | 651 |
| 11. Segala Anyar | 157 | 143 | 300 |
| 12. Sengkol | 277 | 299 | 576 |
| 13. Pengembur | 246 | 277 | 523 |
| 14. Ketara | 201 | 231 | 432 |
| 15. Tanak Awu | 354 | 375 | 729 |
| 16. Bangket Parak | 192 | 219 | 411 |
| Jumlah / Total | 3.743 | 3.791 | 7.534 |

Sumber : KCD Depdikbud Kecamatan Pujut

Source : KCD of Education and Culture Office at Pujut District

TABEL : 4.1.8. JUMLAH GURU SEKOLAH DASAR INPRES
TABLE MENURUT JENIS KELAMIN DAN DESA
*NUMBER OF INPRES PRIMARY SCHOOL TEACHER
 BY SEX AND VILLAGE 2015*

| Desa <i>Village</i> | Laki - Laki <i>Male</i> | Perempuan <i>Female</i> | Jumlah <i>Total</i> |
|------------------------|----------------------------|----------------------------|------------------------|
| (1) | (2) | (3) | (4) |
| 1. Tumpak | 18 | 6 | 24 |
| 2. Prabu | 20 | 4 | 24 |
| 3. Kuta | 14 | 20 | 34 |
| 4. Rembitan | 25 | 26 | 51 |
| 5. Sukadana | 29 | 13 | 42 |
| 6. Mertak | 33 | 7 | 40 |
| 7. Pengengat | 29 | 17 | 46 |
| 8. Teruwai | 25 | 21 | 46 |
| 9. Gapura | 16 | 10 | 26 |
| 10. Kawo | 36 | 19 | 57 |
| 11. Segala Anyar | 11 | 19 | 30 |
| 12. Sengkol | 28 | 29 | 57 |
| 13. Pengembur | 25 | 15 | 40 |
| 14. Ketara | 23 | 15 | 38 |
| 15. Tanak Awu | 18 | 30 | 48 |
| 16. Bangket Parak | 27 | 15 | 42 |
| Jumlah / Total | 377 | 266 | 643 |

Sumber : KCD Kantor Depdikbud Kecamatan Pujut

Source : KCD of Education and Culture Office at Pujut District

TABEL : 4.1.9. JUMLAH SEKOLAH DASAR, GURU DAN MURID INPRES
TABLE DAN RATIO MURID TERHADAP GURU MENURUT DESA
NUMBER OF INPRES PRIMARY SCHOOL, TEACHERS,
STUDENTS AND RASIO STUDENT TO TEACHER BY
VILLAGE 2015

| Desa <i>Village</i> | Sekolah <i>School</i> | Guru <i>Teacher</i> | Murid <i>Student</i> | Rasio <i>Ratio</i> |
|------------------------|--------------------------|------------------------|-------------------------|-----------------------|
| (1) | (2) | (3) | (4) | (5) |
| 1. Tumpak | 3 | 24 | 484 | 0,05 |
| 2. Prabu | 3 | 24 | 437 | 0,05 |
| 3. Kuta | 2 | 34 | 436 | 0,08 |
| 4. Rembitan | 4 | 51 | 622 | 0,08 |
| 5. Sukadana | 4 | 42 | 390 | 0,11 |
| 6. Mertak | 3 | 40 | 624 | 0,06 |
| 7. Pengengat | 4 | 46 | 370 | 0,12 |
| 8. Teruwai | 3 | 46 | 341 | 0,13 |
| 9. Gapura | 2 | 57 | 208 | 0,27 |
| 10. Kawo | 4 | 30 | 651 | 0,05 |
| 11. Segala Anyar | 2 | 30 | 300 | 0,10 |
| 12. Sengkol | 4 | 57 | 576 | 0,10 |
| 13. Pengembur | 4 | 40 | 523 | 0,08 |
| 14. Ketara | 3 | 38 | 432 | 0,09 |
| 15. Tanak Awu | 4 | 48 | 729 | 0,07 |
| 16. Bangket Parak | 3 | 42 | 411 | 0,10 |
| Jumlah / <i>Total</i> | 52 | 649 | 7.534 | 0,09 |

Sumber : KCD Depdikbud Kecamatan Pujut

Source : KCD of Education and Culture Office at Pujut District

TABEL : 4.1.10. JUMLAH MURID SEKOLAH DASAR NON INPRES
TABLE MENURUT JENIS KELAMIN DAN DESA
 NUMBER OF NON INPRES PRIMARY SCHOOL
 STUDENTS BY SEX AND VILLAGE 2015

| Desa <i>Village</i> | Laki - Laki <i>Male</i> | Perempuan <i>Female</i> | Jumlah <i>Total</i> |
|------------------------|----------------------------|----------------------------|------------------------|
| (1) | (2) | (3) | (4) |
| 1. Tumpak | - | - | - |
| 2. Prabu | - | - | - |
| 3. Kuta | 155 | 189 | 344 |
| 4. Rembitan | 254 | 317 | 571 |
| 5. Sukadana | - | - | - |
| 6. Mertak | 197 | 235 | 432 |
| 7. Pengengat | 52 | 72 | 124 |
| 8. Teruwai | 117 | 101 | 218 |
| 9. Gapura | 244 | 300 | 544 |
| 10. Kawo | 188 | 178 | 366 |
| 11. Segala Anyar | - | - | - |
| 12. Sengkol | 325 | 406 | 731 |
| 13. Pengembur | 68 | 54 | 122 |
| 14. Ketara | 93 | 61 | 154 |
| 15. Tanak Awu | 88 | 123 | 211 |
| 16. Bangket Parak | - | - | - |
| Jumlah / Total | 1.781 | 2.036 | 3.817 |

Sumber : KCD Depdikbud Kecamatan Pujut

Source : KCD of Education and Culture Office at Pujut District

TABEL : 4.1.11. JUMLAH GURU SEKOLAH DASAR NON INPRES
TABLE MENURUT JENIS KELAMIN DAN DESA
 NUMBER OF NON INPRES PRIMARY SCHOOL
 TEACHER BY SEX AND VILLAGE 2015

| Desa <i>Village</i> | Laki - Laki <i>Male</i> | Perempuan <i>Female</i> | Jumlah <i>Total</i> |
|------------------------|----------------------------|----------------------------|------------------------|
| (1) | (2) | (3) | (4) |
| 1. Tumpak | - | - | - |
| 2. Prabu | - | - | - |
| 3. Kuta | 14 | 3 | 17 |
| 4. Rembitan | 13 | 16 | 29 |
| 5. Sukadana | - | - | - |
| 6. Mertak | 18 | 14 | 30 |
| 7. Pengengat | 8 | 14 | 12 |
| 8. Teruwai | 19 | 19 | 38 |
| 9. Gapura | 7 | 6 | 13 |
| 10. Kawo | 21 | 9 | 30 |
| 11. Segala Anyar | - | - | - |
| 12. Sengkol | 28 | 20 | 48 |
| 13. Pengembur | 9 | 7 | 16 |
| 14. Ketara | 8 | 6 | 14 |
| 15. Tanak Awu | 4 | 8 | 12 |
| 16. Bangket Parak | - | - | - |
| Jumlah / Total | 149 | 122 | 271 |

Sumber : KCD Depdikbud Kecamatan Pujut

Source : KCD of Education and Culture Office at Pujut District

TABEL: 4.1.12. JUMLAH SEKOLAH DASAR, GURU DAN MURID NON INPRES
TABLE DAN RATIO MURID TERHADAP GURU MENURUT DESA
*NUMBER OF NON INPRES PRIMARY SCHOOL, TEACHERS,
 STUDENTS AND RASIO TEACHER TO STUDENT BY VILLAGE
 2015*

| Desa <i>Village</i> | Sekolah <i>School</i> | Guru <i>Teacher</i> | Murid <i>Student</i> | Rasio <i>Ratio</i> |
|------------------------|--------------------------|------------------------|-------------------------|-----------------------|
| (1) | (2) | (3) | (4) | (5) |
| 1. Tumpak | - | - | - | - |
| 2. Prabu | - | - | - | - |
| 3. Kuta | 1 | 17 | 344 | 0,05 |
| 4. Rembitan | 3 | 29 | 571 | 0,05 |
| 5. Sukadana | - | - | - | - |
| 6. Mertak | 3 | 30 | 432 | 0,07 |
| 7. Pengengat | 1 | 12 | 124 | 0,10 |
| 8. Teruwai | 2 | 38 | 218 | 0,17 |
| 9. Gapura | 1 | 13 | 544 | 0,02 |
| 10. Kawo | 2 | 30 | 366 | 0,08 |
| 11. Segala Anyar | - | - | - | - |
| 12. Sengkol | 5 | 48 | 731 | 0,07 |
| 13. Pengembur | 1 | 16 | 122 | 0,13 |
| 14. Ketara | 1 | 14 | 154 | 0,09 |
| 15. Tanak Awu | 1 | 12 | 211 | 0,06 |
| 16. Bangket Parak | - | - | - | - |
| Jumlah / <i>Total</i> | 21 | 259 | 3.817 | 0,07 |

Sumber : KCD Kantor Depdikbud Kecamatan Pujut

Source : KCD of Education and Culture Office at Pujut District

TABEL: 4.1.13. JUMLAH MURID SEKOLAH DASAR INPRES & NON INPRES
TABLE MENURUT JENIS KELAMIN DAN DESA
 NUMBER OF INPRES DAN NON INPRES PRIMARY SCHOOL
 STUDENTS BY SEX AND VILLAGE 2015

| Desa <i>Village</i> | Laki - Laki <i>Male</i> | Perempuan <i>Female</i> | Jumlah <i>Total</i> |
|------------------------|----------------------------|----------------------------|------------------------|
| (1) | (2) | (3) | (4) |
| 1. Tumpak | 217 | 225 | 442 |
| 2. Prabu | 238 | 210 | 448 |
| 3. Kuta | 381 | 401 | 782 |
| 4. Rembitan | 586 | 561 | 1.147 |
| 5. Sukadana | 171 | 211 | 382 |
| 6. Mertak | 476 | 518 | 994 |
| 7. Pengengat | 263 | 241 | 504 |
| 8. Teruwai | 380 | 313 | 593 |
| 9. Gapura | 169 | 172 | 341 |
| 10. Kawo | 513 | 506 | 1.019 |
| 11. Segala Anyar | 149 | 183 | 332 |
| 12. Sengkol | 604 | 700 | 1.304 |
| 13. Pengembur | 322 | 309 | 631 |
| 14. Ketara | 262 | 265 | 527 |
| 15. Tanak Awu | 470 | 482 | 952 |
| 16. Bangket Parak | 188 | 229 | 417 |
| Jumlah / <i>Total</i> | 5.389 | 5.526 | 10.915 |

Sumber : KCD Kantor Depdikbud Kecamatan Pujut
 Source : KCD of Education and Culture Office at Pujut District

TABEL: 4.1.14. JUMLAH GURU SEKOLAH DASAR INPRES & NON INPRES
TABLE MENURUT JENIS KELAMIN DAN DESA
 NUMBER OF INPRES DAN NON INPRES PRIMARY
 SCHOOL TEACHER BY SEX AND VILLAGE 2015

| Desa <i>Village</i> | Laki - Laki <i>Male</i> | Perempuan <i>Female</i> | Jumlah <i>Total</i> |
|------------------------|----------------------------|----------------------------|------------------------|
| (1) | (2) | (3) | (4) |
| 1. Tumpak | 18 | 29 | 47 |
| 2. Prabu | 20 | 5 | 25 |
| 3. Kuta | 24 | 29 | 53 |
| 4. Rembitan | 34 | 41 | 75 |
| 5. Sukadana | 22 | 20 | 42 |
| 6. Mertak | 49 | 13 | 60 |
| 7. Pengengat | 38 | 21 | 59 |
| 8. Teruwai | 43 | 36 | 79 |
| 9. Gapura | 24 | 16 | 40 |
| 10. Kawo | 58 | 28 | 86 |
| 11. Segala Anyar | 11 | 20 | 31 |
| 12. Sengkol | 50 | 79 | 135 |
| 13. Pengembur | 34 | 22 | 56 |
| 14. Ketara | 31 | 21 | 52 |
| 15. Tanak Awu | 26 | 38 | 63 |
| 16. Bangket Parak | 27 | 15 | 42 |
| Jumlah / <i>Total</i> | 509 | 433 | 942 |

Sumber : KCD Kantor Depdikbud Kecamatan Pujut

Source : KCD of Education and Culture Office at Pujut District

TABEL : 4.1.15. JUMLAH SEKOLAH DASAR, GURU, MURID
TABLE DAN RATIO MURID TERHADAP GURU MENURUT DESA
*NUMBER PRIMARY SCHOOL, TEACHERS, STUDENTS AND
 RASIO STUDENT TO TEACHER BY VILLAGE 2015*

| Desa <i>Village</i> | Sekolah <i>School</i> | Guru <i>Teacher</i> | Murid <i>Student</i> | Rasio Murid/Guru <i>Ratio</i> |
|------------------------|--------------------------|------------------------|-------------------------|-------------------------------------|
| (1) | (2) | (3) | (4) | (5) |
| 1. Tumpak | 3 | 47 | 442 | 0,11 |
| 2. Prabu | 3 | 25 | 448 | 0,06 |
| 3. Kuta | 3 | 53 | 782 | 0,07 |
| 4. Rembitan | 7 | 75 | 1.147 | 0,07 |
| 5. Sukadana | 4 | 42 | 382 | 0,11 |
| 6. Mertak | 6 | 60 | 994 | 0,06 |
| 7. Pengengat | 5 | 59 | 504 | 0,12 |
| 8. Teruwai | 5 | 79 | 593 | 0,13 |
| 9. Gapura | 3 | 40 | 341 | 0,12 |
| 10. Kawo | 6 | 86 | 1.019 | 0,08 |
| 11. Segala Anyar | 2 | 31 | 332 | 0,09 |
| 12. Sengkol | 9 | 135 | 1.304 | 0,10 |
| 13. Pengembur | 5 | 56 | 631 | 0,09 |
| 14. Ketara | 4 | 52 | 527 | 0,10 |
| 15. Tanak Awu | 5 | 64 | 952 | 0,07 |
| 16. Bangket Parak | 3 | 42 | 417 | 0,10 |
| Jumlah / Total | 73 | 946 | 10.815 | 0,09 |

Sumber : KCD Kantor Depdikbud Kecamatan Pujut

Source : KCD of Education and Culture Office at Pujut District

TABEL : 4.1.16. JUMLAH MURID MADRASAH IBTIDAIYAH
TABLE MENURUT JENIS KELAMIN DAN DESA
 NUMBER OF ISLAMIC PRIMARY SCHOOL STUDENTS
 BY SEX AND VILLAGE 2015

| Desa <i>Village</i> | Laki - Laki <i>Male</i> | Perempuan <i>Female</i> | Jumlah <i>Total</i> |
|------------------------|----------------------------|----------------------------|------------------------|
| (1) | (2) | (3) | (4) |
| 1. Tumpak | 259 | 228 | 487 |
| 2. Prabu | 101 | 118 | 219 |
| 3. Kuta | 206 | 234 | 440 |
| 4. Rembitan | 42 | 55 | 97 |
| 5. Sukadana | 41 | 53 | 94 |
| 6. Mertak | - | - | - |
| 7. Pengengat | 117 | 173 | 290 |
| 8. Teruwai | - | - | - |
| 9. Gapura | - | - | - |
| 10. Kawo | 93 | 47 | 140 |
| 11. Segala Anyar | - | - | - |
| 12. Sengkol | 119 | 133 | 249 |
| 13. Pengembur | 388 | 339 | 721 |
| 14. Ketara | 42 | 36 | 78 |
| 15. Tanak Awu | 105 | 99 | 204 |
| 16. Bangket Parak | 33 | 38 | 71 |
| Jumlah / <i>Total</i> | 1.546 | 1.553 | 3.099 |

Sumber : KCD Kantor Depdikbud Kecamatan Pujut

Source : KCD of Education and Culture Office at Pujut District

TABEL : 4.1.17. JUMLAH GURU MADRASAH IBTIDAIYAH
TABLE MENURUT JENIS KELAMIN DAN DESA
*NUMBER OF ISLAMIC PRIMARY SCHOOL TEACHERS
 BY SEX AND VILLAGE 2015*

| Desa <i>Village</i> | Laki - Laki <i>Male</i> | Perempuan <i>Female</i> | Jumlah <i>Total</i> |
|------------------------|----------------------------|----------------------------|------------------------|
| (1) | (2) | (3) | (4) |
| 1. Tumpak | 38 | 14 | 52 |
| 2. Prabu | 12 | 10 | 20 |
| 3. Kuta | 24 | 18 | 42 |
| 4. Rembitan | 12 | 5 | 17 |
| 5. Sukadana | 14 | 4 | 18 |
| 6. Mertak | - | - | - |
| 7. Pengengat | 22 | 17 | 39 |
| 8. Teruwai | - | - | - |
| 9. Gapura | - | - | - |
| 10. Kawo | 16 | 6 | 22 |
| 11. Segala Anyar | - | - | - |
| 12. Sengkol | 25 | 9 | 34 |
| 13. Pengembur | 43 | 19 | 62 |
| 14. Ketara | 10 | 4 | 14 |
| 15. Tanak Awu | 8 | 5 | 13 |
| 16. Bangket Parak | 9 | 3 | 12 |
| Jumlah / <i>Total</i> | 233 | 114 | 347 |

Sumber : KCD Kantor Depdikbud Kecamatan Pujut

Source : KCD of Education and Culture Office at Pujut District

TABEL : 4.1.18. JUMLAH MADRASAH IBTIDAIYAH, GURU DAN MURID
TABLE DAN RATIO GURU TERHADAP MURID MENURUT DESA
NUMBER OF ISLAMIC PRIMARY SCHOOL, TEACHERS,
STUDENTS AND RASIO TEACHER WITH PUPILS
BY VILLAGE 2015

| Desa <i>Village</i> | Sekolah <i>School</i> | Guru <i>Teacher</i> | Murid <i>Student</i> | Rasio <i>Ratio</i> |
|------------------------|--------------------------|------------------------|-------------------------|-----------------------|
| (1) | (2) | (3) | (4) | (5) |
| 1. Tumpak | 5 | 52 | 487 | 0,10 |
| 2. Prabu | 2 | 20 | 219 | 0,09 |
| 3. Kuta | 4 | 42 | 440 | 0,10 |
| 4. Rembitan | 1 | 17 | 97 | 0,18 |
| 5. Sukadana | 2 | 18 | 94 | 0,19 |
| 6. Mertak | - | - | - | - |
| 7. Pengengat | 4 | 39 | 290 | 0,13 |
| 8. Teruwai | - | - | - | - |
| 9. Gapura | - | - | - | - |
| 10. Kawo | 2 | 22 | 140 | 0,16 |
| 11. Segala Anyar | - | - | - | - |
| 12. Sengkol | 4 | 34 | 249 | 0,14 |
| 13. Pengembur | 7 | 62 | 721 | 0,09 |
| 14. Ketara | 1 | 14 | 78 | 0,18 |
| 15. Tanak Awu | 2 | 13 | 204 | 0,06 |
| 16. Bangket Parak | 1 | 12 | 71 | 0,17 |
| Jumlah / <i>Total</i> | 35 | 345 | 3.090 | 0,11 |

Sumber : KCD Kantor Depdikbud Kecamatan Pujut

Source : KCD of Education and Culture Office at Pujut District

TABEL : 4.1.19. JUMLAH MURID SLTP
TABLE MENURUT JENIS KELAMIN DAN DESA
 NUMBER OF JUNIOR HIGH SCHOOL PUPILS
 BY SEX AND VILLAGE 2015

| Desa <i>Village</i> | Laki-Laki <i>Male</i> | Perempuan <i>Female</i> | Jumlah <i>Total</i> |
|------------------------|--------------------------|----------------------------|------------------------|
| (1) | (2) | (3) | (4) |
| 1. Tumpak | 51 | 65 | 116 |
| 2. Prabu | 28 | 82 | 72 |
| 3. Kuta | - | - | - |
| 4. Rembitan | 187 | 217 | 404 |
| 5. Sukadana | 98 | 86 | 184 |
| 6. Mertak | 203 | 274 | 477 |
| 7. Pengengat | 85 | 113 | 198 |
| 8. Teruwai | 234 | 246 | 480 |
| 9. Gapura | - | - | - |
| 10. Kawo | 191 | 215 | 406 |
| 11. Segala Anyar | - | - | - |
| 12. Sengkol | 462 | 398 | 860 |
| 13. Pengembur | 201 | 221 | 422 |
| 14. Ketara | - | - | - |
| 15. Tanak Awu | - | - | - |
| 16. Bangket Parak | 20 | 21 | 41 |
| Jumlah / Total | 1.760 | 1.938 | 3.698 |

Sumber : KCD Kantor Depdikbud Kecamatan Pujut
 Source : KCD of Education and Culture Office at Pujut District

TABEL : 4.1.20. JUMLAH SEKOLAH, GURU DAN MURID SLTP
TABLE MENURUT DESA
 NUMBER OF JUNIOR HIGH SCHOOL , TEACHER
 AND PUPIL BY VILLAGE 2015

| Desa Village | Sekolah School | Guru Teacher | Murid Pupil |
|-----------------------|-------------------|-----------------|----------------|
| (1) | (2) | (3) | (4) |
| 1. Tumpak | 1 | 14 | 116 |
| 2. Prabu | 1 | 20 | 72 |
| 3. Kuta | - | - | - |
| 4. Rembitan | 1 | 93 | 404 |
| 5. Sukadana | 2 | 38 | 184 |
| 6. Mertak | 2 | 49 | 477 |
| 7. Pengengat | 1 | 28 | 198 |
| 8. Teruwai | 1 | 48 | 480 |
| 9. Gapura | - | - | - |
| 10. Kawo | 2 | 63 | 406 |
| 11. Segala Anyar | - | - | - |
| 12. Sengkol | 3 | 86 | 860 |
| 13. Pengembur | 4 | 78 | 422 |
| 14. Ketara | - | - | - |
| 15. Tanak Awu | - | - | - |
| 16. Bangket Parak | 1 | 14 | 41 |
| Jumlah / Total | 18 | 531 | 4.191 |

Sumber : KCD Kantor Depdikbud Kecamatan Pujut

Source : KCD of Education and Culture Office at Pujut District

TABEL : 4.1.21. RASIO MURID TERHADAP GURU SLTP
TABLE MENURUT DESA
 RATIO OF TEACHERS-PUPILS
 AT JUNIOR HIGH SCHOOL BY VILLAGE 2015

| Desa <i>Village</i> | Murid <i>Pupil</i> | Guru <i>Teacher</i> | Rasio <i>Ratio</i> |
|------------------------|-----------------------|------------------------|-----------------------|
| (1) | (2) | (3) | (4) |
| 1. Tumpak | 116 | 14 | 0,12 |
| 2. Prabu | 72 | 20 | 0,28 |
| 3. Kuta | - | - | - |
| 4. Rembitan | 404 | 39 | 0,09 |
| 5. Sukadana | 184 | 38 | 0,21 |
| 6. Mertak | 477 | 49 | 0,09 |
| 7. Pengengat | 198 | 28 | 0,14 |
| 8. Teruwai | 480 | 48 | 0,10 |
| 9. Gapura | - | - | - |
| 10. Kawo | 406 | 63 | 0,16 |
| 11. Segala Anyar | - | - | - |
| 12. Sengkol | 860 | 86 | 0,10 |
| 13. Pengembur | 422 | 78 | 0,18 |
| 14. Ketara | - | - | - |
| 15. Tanak Awu | - | - | - |
| 16. Bangket Parak | 41 | 14 | 0,34 |
| Jumlah / Total | 3.660 | 477 | 0,13 |

Sumber : KCD Kantor Depdikbud Kecamatan Pujut

Source : KCD of Education and Culture Office at Pujut District

TABEL : 4.1.22. JUMLAH SEKOLAH, GURU DAN MURID

Kecamatan Pujut Dalam Angka 2016
Pujut Sub District In Figures 2016

TABLE

PADA MADRASAH TSANAWIYAH MENURUT DESA
NUMBER OF ISLAMIC JUNIOR HIGH SCHOOL ,
TEACHER AND PUPIL BY VILLAGE 2015

| Desa Village | Sekolah School | Guru Teacher | Murid Pupil |
|-------------------|-------------------|-----------------|----------------|
| (1) | (2) | (3) | (4) |
| 1. Tumpak | 3 | 44 | 214 |
| 2. Prabu | 2 | 38 | 163 |
| 3. Kuta | 3 | 61 | 196 |
| 4. Rembitan | 1 | 22 | 60 |
| 5. Sukadana | 1 | 24 | 97 |
| 6. Mertak | - | - | - |
| 7. Pengengat | 3 | 66 | 247 |
| 8. Teruwai | 1 | 20 | 43 |
| 9. Gapura | - | - | - |
| 10. Kawo | 1 | 18 | 80 |
| 11. Segala Anyar | 1 | 20 | 43 |
| 12. Sengkol | 3 | 68 | 191 |
| 13. Pengembur | 6 | 98 | 447 |
| 14. Ketara | 2 | 38 | 130 |
| 15. Tanak Awu | 4 | 81 | 383 |
| 16. Bangket Parak | 1 | 22 | 88 |
| Jumlah / Total | 32 | 620 | 2.382 |

Sumber : KCD Kantor Depdikbud Kecamatan Pujut

Source : KCD of Education and Culture Office at Pujut District

TABEL : 4.1.23. JUMLAH MURID MADRASAH TSANAWIYAH
TABLE MENURUT JENIS KELAMIN DAN DESA
 NUMBER OF ISLAMIC JUNIOR HIGH SCHOOL PUPIL
 BY SEX AND VILLAGE 2015

| Desa <i>Village</i> | Laki-laki <i>Male</i> | Perempuan <i>Female</i> | Jumlah <i>Total</i> |
|------------------------|--------------------------|----------------------------|------------------------|
| (1) | (2) | (3) | (4) |
| 1. Tumpak | 87 | 127 | 214 |
| 2. Prabu | 72 | 91 | 163 |
| 3. Kuta | 92 | 104 | 196 |
| 4. Rembitan | 29 | 31 | 60 |
| 5. Sukadana | 42 | 55 | 97 |
| 6. Mertak | - | - | - |
| 7. Pengengat | 104 | 143 | 247 |
| 8. Teruwai | 21 | 22 | 43 |
| 9. Gapura | - | - | - |
| 10. Kawo | 40 | 40 | 80 |
| 11. Segala Anyar | 18 | 25 | 43 |
| 12. Sengkol | 93 | 98 | 191 |
| 13. Pengembur | 197 | 250 | 447 |
| 14. Ketara | 62 | 68 | 130 |
| 15. Tanak Awu | 171 | 212 | 383 |
| 16. Bangket Parak | 37 | 51 | 88 |
| Jumlah / <i>Total</i> | 1.065 | 1.317 | 2.382 |

Sumber : KCD Kantor Depdikbud Kecamatan Pujut
 Source : KCD of Education and Culture Office at Pujut District

TABEL : 4.1.24. JUMLAH GURU MADRASAH TSANAWIYAH
TABLE MENURUT JENIS KELAMIN DAN DESA
 NUMBER OF ISLAMIC JUNIOR HIGH SCHOOL
 TEACHER BY SEX AND VILLAGE 2015

| Desa <i>Village</i> | Laki-laki <i>Male</i> | Perempuan <i>Female</i> | Jumlah <i>Total</i> |
|------------------------|--------------------------|----------------------------|------------------------|
| (1) | (2) | (3) | (4) |
| 1. Tumpak | 28 | 16 | 44 |
| 2. Prabu | 20 | 18 | 38 |
| 3. Kuta | 40 | 21 | 61 |
| 4. Rembitan | 13 | 9 | 22 |
| 5. Sukadana | 15 | 9 | 24 |
| 6. Mertak | - | - | - |
| 7. Pengengat | 46 | 20 | 66 |
| 8. Teruwai | 16 | 4 | 20 |
| 9. Gapura | - | - | - |
| 10. Kawo | 13 | 5 | 18 |
| 11. Segala Anyar | 15 | 5 | 20 |
| 12. Sengkol | 47 | 21 | 68 |
| 13. Pengembur | 75 | 23 | 98 |
| 14. Ketara | 26 | 38 | 38 |
| 15. Tanak Awu | 52 | 25 | 81 |
| 16. Bangket Parak | 15 | 7 | 22 |
| Jumlah / <i>Total</i> | 421 | 221 | 642 |

Sumber : KCD Kantor Depdikbud Kecamatan Pujut

Source : KCD of Education and Culture Office at Pujut District

TABEL : 4.1.25. RASIO GURU TERHADAP MURID MTs
TABLE MENURUT DESA
 RATIO OF PUPILS-TEACHERS AT ISLAMIC JUNIOR
 HIGH SCHOOL BY VILLAGE 2015

| Desa <i>Village</i> | Murid <i>Pupil</i> | Guru <i>Teacher</i> | Rasio <i>Ratio</i> |
|------------------------|-----------------------|------------------------|-----------------------|
| (1) | (2) | (3) | (4) |
| 1. Tumpak | 214 | 44 | 0,21 |
| 2. Prabu | 163 | 38 | 0,23 |
| 3. Kuta | 196 | 61 | 0,31 |
| 4. Rembitan | 60 | 22 | 0,37 |
| 5. Sukadana | 97 | 24 | 0,25 |
| 6. Mertak | - | - | - |
| 7. Pengengat | 247 | 66 | 0,27 |
| 8. Teruwai | 43 | 20 | 0,47 |
| 9. Gapura | - | - | - |
| 10. Kawo | 80 | 18 | 0,23 |
| 11. Segala Anyar | 43 | 20 | 0,47 |
| 12. Sengkol | 191 | 68 | 0,36 |
| 13. Pengembur | 447 | 98 | 0,22 |
| 14. Ketara | 130 | 38 | 0,29 |
| 15. Tanak Awu | 383 | 81 | 0,21 |
| 16. Bangket Parak | 88 | 22 | 0,25 |
| Jumlah / <i>Total</i> | 753 | 3165 | 0,26 |

Sumber : KCD Kantor Depdikbud Kecamatan Pujut
 Source : KCD of Education and Culture Office at Pujut District

TABEL : 4.1.26. JUMLAH SEKOLAH, GURU DAN MURID
TABLE PADA SLTA MENURUT DESA
 NUMBER OF SENIOR HIGH SCHOOL ,
 TEACHER AND PUPIL BY VILLAGE 2015

| Desa <i>Village</i> | Sekolah <i>School</i> | Guru <i>Teacher</i> | Murid <i>Pupil</i> |
|------------------------|--------------------------|------------------------|-----------------------|
| (1) | (2) | (3) | (4) |
| 1. Tumpak | 1 | 24 | 72 |
| 2. Prabu | - | - | - |
| 3. Kuta | 2 | 45 | 197 |
| 4. Rembitan | - | - | - |
| 5. Sukadana | - | - | - |
| 6. Mertak | - | - | - |
| 7. Pengengat | - | - | - |
| 8. Teruwai | 1 | 42 | 452 |
| 9. Gapura | - | - | - |
| 10. Kawo | 1 | 22 | 58 |
| 11. Segala Anyar | - | - | - |
| 12. Sengkol | 1 | 62 | 430 |
| 13. Pengembur | 2 | 48 | 221 |
| 14. Ketara | 1 | 30 | 398 |
| 15. Tanak Awu | - | - | - |
| 16. Bangket Parak | - | - | - |
| Jumlah | 9 | 273 | 1.828 |

Sumber : KCD Kantor Depdikbud Kecamatan Pujut

Source : KCD of Education and Culture Office at Pujut District

TABEL : 4.1.27. RASIO MURID TERHADAP GURU SLTA
TABLE MENURUT DESA
*RATIO OF PUPILS – TEACHERS
 AT SENIOR HIGH SCHOOL BY VILLAGE 2015*

| Desa <i>Village</i> | Murid <i>Pupil</i> | G u r u <i>Teacher</i> | Rasio <i>Ratio</i> |
|------------------------|-----------------------|---------------------------|-----------------------|
| (1) | (2) | (3) | (4) |
| 1. Tumpak | 72 | 24 | 0,33 |
| 2. Prabu | - | - | - |
| 3. Kuta | 193 | 45 | 0,23 |
| 4. Rembitan | - | - | - |
| 5. Sukadana | - | - | - |
| 6. Mertak | - | - | - |
| 7. Pengengat | - | - | - |
| 8. Teruwai | 452 | 42 | 0,09 |
| 9. Gapura | - | - | - |
| 10. Kawo | 58 | 22 | 0,38 |
| 11. Segala Anyar | - | - | - |
| 12. Sengkol | 430 | 662 | 1,54 |
| 13. Pengembur | 221 | 48 | 0,22 |
| 14. Ketara | 398 | 30 | 0,08 |
| 15. Tanak Awu | - | - | - |
| 16. Bangket Parak | - | - | - |
| Jumlah | 1.824 | 873 | 0,48 |

Sumber : KCD Kantor Depdikbud Kecamatan Pujut
 Source : KCD of Education and Culture Office at Pujut District

TABEL : 4.1.28. JUMLAH SEKOLAH, GURU DAN MURID
TABLE PADA MADRASAH ALIYAH MENURUT DESA
 NUMBER OF ISLAMIC SENIOR HIGH SCHOOL ,
 TEACHER AND PUPIL BY VILLAGE 2015

| Desa <i>Village</i> | Sekolah <i>School</i> | Guru <i>Teacher</i> | Murid <i>Pupil</i> |
|------------------------|--------------------------|------------------------|-----------------------|
| (1) | (2) | (3) | (4) |
| 1. Tumpak | - | - | - |
| 2. Prabu | 1 | 22 | 56 |
| 3. Kuta | 3 | 70 | 221 |
| 4. Rembitan | 1 | 22 | 68 |
| 5. Sukadana | 1 | 24 | 60 |
| 6. Mertak | - | - | - |
| 7. Pengengat | 2 | 57 | 106 |
| 8. Teruwai | - | - | - |
| 9. Gapura | - | - | - |
| 10. Kawo | 1 | 22 | 57 |
| 11. Segala Anyar | - | - | - |
| 12. Sengkol | 3 | 90 | 340 |
| 13. Pengembur | 4 | 78 | 312 |
| 14. Ketara | 1 | 26 | 150 |
| 15. Tanak Awu | 1 | 26 | 133 |
| 16. Bangket Parak | 1 | 22 | 36 |
| Jumlah | 19 | 459 | 1.539 |

Sumber : KCD Kantor Depdikbud Kecamatan Pujut

Source : KCD of Education and Culture Office at Pujut District

TABEL : 4.1.29. JUMLAH MURID MADRASAH ALIYAH
TABLE MENURUT JENIS KELAMIN DAN DESA
 NUMBER OF ISLAMIC SENIOR HIGH SCHOOL PUPIL
 BY SEX AND VILLAGE 2015

| Desa <i>Village</i> | Laki-laki <i>Male</i> | Perempuan <i>Female</i> | Jumlah <i>Total</i> |
|------------------------|--------------------------|----------------------------|------------------------|
| (1) | (2) | (3) | (4) |
| 1. Tumpak | - | - | - |
| 2. Prabu | 27 | 29 | 56 |
| 3. Kuta | 82 | 139 | 221 |
| 4. Rembitan | 28 | 40 | 68 |
| 5. Sukadana | 60 | 28 | 60 |
| 6. Mertak | - | - | - |
| 7. Pengengat | 40 | 56 | 106 |
| 8. Teruwai | - | - | - |
| 9. Gapura | - | - | - |
| 10. Kawo | 23 | 34 | 57 |
| 11. Segala Anyar | - | - | - |
| 12. Sengkol | 152 | 188 | 340 |
| 13. Pengembur | 148 | 164 | 312 |
| 14. Ketara | 64 | 69 | 133 |
| 15. Tanak Awu | 54 | 70 | 124 |
| 16. Bangket Parak | 18 | 18 | 36 |
| Jumlah | 696 | 835 | 1.531 |

Sumber : KCD Kantor Depdikbud Kecamatan Pujut

Source : KCD of Education and Culture Office at Pujut District

TABEL : 4.1.30. JUMLAH GURU MADRASAH ALIYAH
TABLE MENURUT JENIS KELAMIN DAN DESA
 NUMBER OF ISLAMIC SENIOR HIGH SCHOOL TEACHER
 BY SEX AND VILLAGE 2015

| Desa <i>Village</i> | Laki-laki <i>Male</i> | Perempuan <i>Female</i> | Jumlah <i>Total</i> |
|------------------------|--------------------------|----------------------------|------------------------|
| (1) | (2) | (3) | (4) |
| 1. Tumpak | - | - | - |
| 2. Prabu | 17 | 5 | 22 |
| 3. Kuta | 46 | 24 | 70 |
| 4. Rembitan | 15 | 7 | 22 |
| 5. Sukadana | 15 | 9 | 24 |
| 6. Mertak | - | - | - |
| 7. Pengengat | 35 | 22 | 57 |
| 8. Teruwai | - | - | - |
| 9. Gapura | - | - | - |
| 10. Kawo | 14 | 8 | 22 |
| 11. Segala Anyar | - | - | - |
| 12. Sengkol | 50 | 40 | 90 |
| 13. Pengembur | 47 | 31 | 78 |
| 14. Ketara | 16 | 10 | 26 |
| 15. Tanak Awu | 21 | 5 | 26 |
| 16. Bangket Parak | 18 | 4 | 22 |
| Jumlah | 294 | 165 | 459 |

Sumber : KCD Kantor Depdikbud Kecamatan Pujut

Source : KCD of Education and Culture Office at Pujut District

TABEL : 4.1.31. RASIO MURID TERHADAP GURU MADRASAH ALIYAH
TABLE MENURUT DESA
*RATIO OF PUPIL – TEACHER AT SENIOR ISLAMIC
HIGH SCHOOL BY VILLAGE 2015*

| Desa <i>Village</i> | Murid <i>Pupil</i> | Guru <i>Teacher</i> | Rasio <i>Ratio</i> |
|------------------------|-----------------------|------------------------|-----------------------|
| (1) | (2) | (3) | (4) |
| 1. Tumpak | - | - | - |
| 2. Prabu | 56 | 22 | 0,39 |
| 3. Kuta | 221 | 70 | 0,32 |
| 4. Rembitan | 68 | 22 | 0,32 |
| 5. Sukadana | 60 | 24 | 0,40 |
| 6. Mertak | - | - | - |
| 7. Pengengat | 106 | 57 | 0,54 |
| 8. Teruwai | - | - | - |
| 9. Gapura | - | - | - |
| 10. Kawo | 57 | 22 | 0,39 |
| 11. Segala Anyar | - | - | - |
| 12. Sengkol | 340 | 90 | 0,26 |
| 13. Pengembur | 312 | 78 | 0,25 |
| 14. Ketara | 133 | 26 | 0,20 |
| 15. Tanak Awu | 124 | 26 | 0,21 |
| 16. Bangket Parak | 36 | 22 | 0,61 |
| Jumlah | 1.513 | 459 | 0,30 |

Sumber : KCD Kantor Depdikbud Kecamatan Pujut

Source : KCD of Education and Culture Office at Pujut District

TABEL :
TABLE

4.2.1. JUMLAH SARANA KESEHATAN MENURUT DESA
NUMBER OF HEALTH UNIT SERVICE BY VILLAGE 2015

| Desa <i>Village</i> | Puskesmas | Puskesmas Pembantu | Tempat Praktek Dokter | Jumlah |
|------------------------|-----------|-----------------------|-----------------------------|--------|
| (1) | (2) | (3) | (4) | (5) |
| 1. Tumpak | - | - | - | - |
| 2. Prabu | - | 1 | - | 1 |
| 3. Kuta | 1 | - | 1 | 2 |
| 4. Rembitan | - | 1 | - | 1 |
| 5. Sukadana | - | 1 | - | 1 |
| 6. Mertak | - | 1 | - | 1 |
| 7. Pengengat | - | 1 | - | 1 |
| 8. Teruwai | 1 | - | - | 1 |
| 9. Gapura | - | 1 | - | 1 |
| 10. Kawo | - | 1 | 2 | 3 |
| 11. Segala Anyar | - | 1 | - | 1 |
| 12. Sengkol | 1 | - | 3 | 4 |
| 13. Pengembur | - | 1 | - | 1 |
| 14. Ketara | - | - | - | - |
| 15. Tanak Awu | - | 1 | - | 1 |
| 16. Bangket Parak | - | 1 | - | 1 |
| Jumlah | 3 | 11 | 6 | 20 |

Sumber : Koordinator Statistik Kecamatan Pujut

Source : *Statistical Coordinator of Pujut District*

TABEL : 4.2.2. JUMLAH TENAGA KESEHATAN MENURUT DESA
TABLE NUMBER OF HEALTH PERSONAL BY VILLAGE 2015

| Desa <i>Village</i> | Dokter <i>Doctor</i> | Mantri Kesehatan <i>Health Chiep</i> | Bidan <i>Midwife</i> | Dukun Bersalin Terlatih <i>Skilled</i> |
|------------------------|-------------------------|--|-------------------------|---|
| (1) | (2) | (3) | (4) | (5) |
| 1. Tumpak | - | - | - | 4 |
| 2. Prabu | - | 1 | 2 | 11 |
| 3. Kuta | 1 | 5 | 6 | 14 |
| 4. Rembitan | - | 4 | 1 | 3 |
| 5. Sukadana | - | 6 | 5 | 14 |
| 6. Mertak | - | - | 2 | 18 |
| 7. Pengengat | - | 5 | 1 | 7 |
| 8. Teruwai | - | 11 | 3 | 3 |
| 9. Gapura | - | 8 | 2 | 3 |
| 10. Kawo | - | 7 | 2 | 5 |
| 11. Segala Anyar | - | 13 | 1 | 2 |
| 12. Sengkol | - | 18 | 3 | 10 |
| 13. Pengembur | - | 2 | 1 | 23 |
| 14. Ketara | - | 1 | 3 | 3 |
| 15. Tanak Awu | - | 1 | 4 | 11 |
| 16. Bangket Parak | - | 5 | - | 7 |
| Jumlah | 1 | 87 | 36 | 138 |

Sumber : Koordinator Statistik Kecamatan Pujut

Source : *Statistical Coordinator of Pujut District*

TABEL : 4.3.1. JUMLAH PESERTA KB BARU MENURUT METODE
TABLE KONTRASEPSI DAN DESA
 NUMBER OF NEW FAMILY PLANNING ACCEPTORS
 BY KIND OF CONTRACEPTION AND VILLAGE 2015

| Desa Village | I U D I U D | MOP/ MOW | Inplan Inplan | Suntik Injection | Pil Tablet | Kondom Condom | Jumlah Total |
|-------------------|----------------|-------------|------------------|---------------------|---------------|------------------|-----------------|
| (1) | (2) | (3) | (4) | (5) | (6) | (7) | (8) |
| 1. Tumpak | - | - | 10 | 92 | 24 | - | 126 |
| 2. Prabu | - | - | 27 | 44 | 4 | - | 75 |
| 3. Kuta | 14 | - | 75 | 138 | 29 | 4 | 260 |
| 4. Rembitan | 6 | - | 61 | 67 | - | - | 134 |
| 5. Sukadana | 6 | - | 20 | 124 | 56 | 3 | 209 |
| 6. Mertak | 20 | 27 | 58 | 210 | 45 | 2 | 360 |
| 7. Pengengat | 14 | - | 16 | 228 | 53 | 4 | 315 |
| 8. Teruwai | 33 | - | 27 | 41 | - | 5 | 106 |
| 9. Gapura | 2 | - | 6 | 57 | 1 | 3 | 66 |
| 10. Kawo | 38 | - | 126 | 176 | 10 | - | 340 |
| 11. Segala Anyar | 2 | - | 21 | 72 | 3 | - | 95 |
| 12. Sengkol | 21 | - | 23 | 134 | 2 | - | 181 |
| 13. Pengembur | - | - | 8 | 250 | 5 | 2 | 266 |
| 14. Ketara | - | - | 24 | 83 | 6 | - | 107 |
| 15. Tanak Awu | 1 | - | 14 | 86 | 18 | 5 | 124 |
| 16. Bangket Parak | 1 | 3 | 4 | 114 | - | - | 122 |
| Jumlah | 158 | 30 | 520 | 1.916 | 256 | 28 | 2.908 |

Sumber : PLKB Kecamatan Pujut

Source : Officer in Charge of Family Planning at Pujut District

TABEL : 4.3.2. PERSENTASE PESERTA KB AKTIF TERHADAP PUS
TABLE MENURUT DESA
*PERCENTAGE OF ACTIVE FAMILY PLANNING
ACCEPTOR TO ELIGIBLE COUPLE BY VILLAGE 2015*

| Desa <i>Village</i> | PUS <i>Eligible</i> | Peserta KB Aktif <i>Active Acceptor</i> | Persentase <i>Percentage</i> |
|------------------------|------------------------|---|---------------------------------|
| (1) | (2) | (3) | (4) |
| 1. Tumpak | 1.572 | 1.131 | 71,95 |
| 2. Prabu | 1.147 | 824 | 71,84 |
| 3. Kuta | 2.223 | 1.560 | 70,18 |
| 4. Rembitan | 2.015 | 1.460 | 72,46 |
| 5. Sukadana | 1.475 | 1.047 | 70,98 |
| 6. Mertak | 2.048 | 1.443 | 70,46 |
| 7. Pengengat | 1.580 | 1.108 | 70,13 |
| 8. Teruwai | 1.618 | 1.149 | 71,01 |
| 9. Gapura | 1.144 | 835 | 72,99 |
| 10. Kawo | 2.509 | 1.631 | 65,01 |
| 11. Segala Anyar | 718 | 447 | 62,26 |
| 12. Sengkol | 2.656 | 1.841 | 69,31 |
| 13. Pengembur | 3.058 | 2.239 | 73,22 |
| 14. Ketara | 933 | 656 | 70,31 |
| 15. Tanak Awu | 2.880 | 2.075 | 72,05 |
| 16. Bangket Parak | 1.033 | 1.173 | 113,55 |
| Jumlah | 28.609 | 20.619 | 72,07 |

Sumber : PLKB Kecamatan Pujut

Source : *Officer in Charge of Family Planning at Pujut District*

TABEL : 4.3.3. PERSENTASE PENCAPAIAN PESERTA KB BARU
TABLE TERHADAP TARGET PER DESA
 PERCENTAGE OF NEW FAMILY PLANNING ACCEPTORS
 BY TARGET AND VILLAGE 2015

| Desa <i>Village</i> | Target <i>target</i> | Peserta KB Baru <i>New Acceptor</i> | Persentase <i>Percentage</i> |
|------------------------|-------------------------|---|---------------------------------|
| (1) | (2) | (3) | (4) |
| 1. Tumpak | 150 | 126 | 84,00 |
| 2. Prabu | 97 | 75 | 77,31 |
| 3. Kuta | 186 | 260 | 139,78 |
| 4. Rembitan | 202 | 134 | 66,33 |
| 5. Sukadana | 122 | 209 | 117,21 |
| 6. Mertak | 177 | 360 | 203,38 |
| 7. Pengengat | 130 | 315 | 242,30 |
| 8. Teruwai | 156 | 106 | 67,94 |
| 9. Gapura | 97 | 66 | 68,04 |
| 10. Kawo | 234 | 340 | 145,29 |
| 11. Segala Anyar | 64 | 95 | 140,43 |
| 12. Sengkol | 244 | 181 | 80,80 |
| 13. Pengembur | 267 | 266 | 97,37 |
| 14. Ketara | 93 | 107 | 11,505 |
| 15. Tanak Awu | 176 | 124 | 70,45 |
| Jumlah | 2.395 | 2.764 | 115,41 |

Sumber : PLKB Kecamatan Pujut

Source : Officer in Charge of Family Planning at Pujut District

TABEL : 4.3.4. JUMLAH PESERTA KB AKTIF MENURUT JENIS
TABLE ALAT KONTRASEPSI DAN DESA
 NUMBER OF ACTIVE FAMILY PLANNING ACCEPTORS
 BY METHOD AND VILLAGE 2015

| Desa Village | I U D I U D | MOP/ MOW | Inplan Inplan | Suntik Injection | Pil Tablet | Kondom Condom | Jumlah Total |
|------------------|----------------|-------------|------------------|---------------------|---------------|------------------|-----------------|
| (1) | (2) | (3) | (4) | (5) | (6) | (7) | (8) |
| 1. Tumpak | 30 | 3 | 348 | 402 | 347 | 1 | 1131 |
| 2. Prabu | 46 | 4 | 215 | 333 | 225 | 2 | 824 |
| 3. Kuta | 309 | 20 | 482 | 513 | 218 | 18 | 1560 |
| 4. Rembitan | 112 | 16 | 329 | 671 | 320 | 2 | 1460 |
| 5. Sukadana | 439 | 53 | 14 | 228 | 300 | 13 | 1047 |
| 6. Mertak | 755 | 130 | 270 | 222 | 66 | 1 | 1447 |
| 7. Pengengat | 630 | 28 | 27 | 274 | 148 | 1 | 1108 |
| 8. Teruwai | 451 | 62 | 144 | 324 | 204 | 9 | 1194 |
| 9. Gapura | 173 | 5 | 48 | 464 | 140 | 5 | 835 |
| 10. Kawo | 498 | 47 | 243 | 629 | 200 | 14 | 1631 |
| 11. Segala Anyar | 86 | 7 | 50 | 282 | 22 | 1 | 447 |
| 12. Sengkol | 438 | 31 | 136 | 989 | 228 | 19 | 1841 |
| 13. Pengembur | 393 | 11 | 370 | 1247 | 181 | 37 | 2239 |
| 14. Ketara | 37 | 6 | 93 | 401 | 114 | 5 | 656 |
| 15. Tanak Awu | 52 | 1 | 209 | 1430 | 330 | 53 | 2075 |
| | 331 | 103 | 286 | 262 | 167 | - | 1173 |
| Jumlah | 4.780 | 527 | 3.264 | 8.671 | 3.210 | 181 | 20.633 |

Sumber : PLKB Kecamatan Pujut

Source : Officer in Charge of Family Planning at Pujut District

TABEL : 4.3.5. JUMLAH PASANGAN USIA SUBUR (PUS)
TABLE MENURUT JALUR PELAYANAN DAN DESA
 NUMBER OF ELIGIBLE BY KIND OF SERVICE
 AND VILLAGE 2015

| Desa Village | Pemerintah Government | Swasta Private | Jumlah Total |
|-------------------|--------------------------|-------------------|-----------------|
| (1) | (2) | (3) | (4) |
| 1. Tumpak | 1.091 | - | 1.091 |
| 2. Prabu | 775 | - | 775 |
| 3. Kuta | 1.560 | - | 1.560 |
| 4. Rembitan | 1.376 | - | 1.376 |
| 5. Sukadana | 954 | - | 954 |
| 6. Mertak | 1.343 | - | 1.343 |
| 7. Pengengat | 1.029 | - | 1.029 |
| 8. Teruwai | 1.185 | - | 1.185 |
| 9. Gapura | 583 | - | 583 |
| 10. Kawo | 1.650 | 64 | 1.714 |
| 11. Segala Anyar | 450 | 13 | 463 |
| 12. Sengkol | 1.786 | - | 1.786 |
| 13. Pengembur | 2.186 | - | 2.186 |
| 14. Ketara | 661 | - | 661 |
| 15. Tanak Awu | 1.811 | - | 1.811 |
| 16. Bangket Parak | 1.243 | - | 1.243 |
| Jumlah | 19.683 | 77 | 19.760 |

Sumber : PLKB Kecamatan Pujut

Source : Officer in Charge of Family Planning at Pujut District

TABEL : 4.3.6. JUMLAH PASANGAN USIA SUBUR (PUS)
TABLE MENURUT UMUR ISTRI DAN DESA
 NUMBER OF ELIGIBLE BY WIFE'S AGE
 AND VILLAGE 2015

| Desa Village | Umur (Thn) Age (years) | | | Jumlah Total |
|-------------------|---------------------------|--------|--------|-----------------|
| | <20 | 20-29 | >30 | |
| (1) | (2) | (3) | (4) | (5) |
| 1. Tumpak | 101 | 686 | 785 | 1.572 |
| 2. Prabu | 182 | 434 | 501 | 1.117 |
| 3. Kuta | 252 | 846 | 1.125 | 2.223 |
| 4. Rembitan | 136 | 786 | 1.088 | 2.010 |
| 5. Sukadana | 75 | 516 | 756 | 1.347 |
| 6. Mertak | 87 | 883 | 949 | 1.919 |
| 7. Pengengat | 8 | 671 | 800 | 1.479 |
| 8. Teruwai | 172 | 505 | 933 | 1.610 |
| 9. Gapura | 844 | 67 | 292 | 1.203 |
| 10. Kawo | 240 | 1.170 | 1.089 | 2.499 |
| 11. Segala Anyar | 8 | 141 | 563 | 712 |
| 12. Sengkol | 32 | 936 | 1.659 | 2.627 |
| 13. Pengembur | 123 | 1.444 | 1.466 | 3.033 |
| 14. Ketara | 3 | 400 | 518 | 921 |
| 15. Tanak Awu | 69 | 1.298 | 1.044 | 2.411 |
| 16. Bangket Parak | 119 | 574 | 864 | 1.557 |
| Jumlah | 2.451 | 11.357 | 14.432 | 28.240 |

Sumber : PLKB Kecamatan Pujut

Source : Officer in Charge of Family Planning at Pujut District

TABEL : 4.4.1. JUMLAH PENDUDUK MENURUT AGAMA DAN DESA
TABLE NUMBER OF POPULATION BY RELIGION
AND VILLAGE 2015

| Desa Village | Islam Moslem | Kristen/ Katolik | Hindu Hindhu | Budha Budhis | Jumlah Total |
|-------------------|-----------------|-------------------------|-----------------|-----------------|-----------------|
| | | Protestant/ Catholic | | | |
| (1) | (2) | (3) | (5) | (6) | (7) |
| 1. Tumpak | 5.157 | - | - | - | 5374 |
| 2. Prabu | 3.814 | - | - | - | 3973 |
| 3. Kuta | 7.819 | 8 | 41 | - | 8216 |
| 4. Rembitan | 7.422 | - | - | - | 7733 |
| 5. Sukadana | 5.012 | - | - | - | 5221 |
| 6. Mertak | 7.492 | - | 68 | - | 7869 |
| 7. Pengengat | 5.581 | - | - | - | 5814 |
| 8. Teruwai | 4.845 | - | - | - | 5047 |
| 9. Gapura | 2.624 | - | - | - | 2737 |
| 10. Kawo | 9.088 | - | - | - | 9468 |
| 11. Segala Anyar | 2.931 | - | - | - | 3053 |
| 12. Sengkol | 10.443 | - | 25 | - | 10941 |
| 13. Pengembur | 8.957 | - | - | - | 9334 |
| 14. Ketara | 4.116 | - | - | - | 4288 |
| 15. Tanak Awu | 8.804 | - | - | - | 9173 |
| 16. Bangket Parak | 4.244 | - | - | - | 4421 |
| Jumlah | 98.349 | 8 | 134 | - | 102659 |

Sumber : Koordinator Statistik Kecamatan Pujut

Source : Statistical Coordinator of Pujut District

TABEL : 4.4.2. JUMLAH TEMPAT IBADAH MENURUT DESA
TABLE NUMBER OF WORSHIP FACILITIES BY VILLAGE 2015

| Desa <i>Village</i> | Langgar / | | | | |
|------------------------|-------------------------|------------------------|-------------------------|-----------------------|-------------------------|
| | Mesjid <i>Mosque</i> | Surau <i>Mosque</i> | Gereja <i>Church</i> | Pura <i>Temple</i> | Wihara <i>Vihara</i> |
| (1) | (2) | (3) | (4) | (5) | (6) |
| 1. Tumpak | 9 | 12 | - | - | - |
| 2. Prabu | 9 | 8 | - | - | - |
| 3. Kuta | 7 | 17 | - | - | - |
| 4. Rembitan | 8 | 8 | - | - | - |
| 5. Sukadana | 9 | 11 | - | - | - |
| 6. Mertak | 12 | 7 | - | - | - |
| 7. Pengengat | 11 | 11 | - | - | - |
| 8. Teruwai | 5 | 14 | - | - | - |
| 9. Gapura | 4 | 3 | - | - | - |
| 10. Kawo | 7 | 15 | - | - | - |
| 11. Segala Anyar | 3 | 7 | - | - | - |
| 12. Sengkol | 17 | 23 | - | - | - |
| 13. Pengembur | 14 | 10 | - | - | - |
| 14. Ketara | 5 | 13 | - | - | - |
| 15. Tanak Awu | 11 | 24 | - | - | - |
| 16. Bangket Parak | 6 | 9 | - | - | - |
| Jumlah | 137 | 192 | 0 | 0 | 0 |

Sumber : Koordinator Statistik Kecamatan Pujut

Source : *Statistical Coordinator of Pujut District*

TABEL : 4.4.3. JUMLAH NIKAH, TALAK, CERAI DAN RUJUK
TABLE MENURUT DESA
 NUMBER OF MARRIAGE, DIVORCE, SEPARATE
 AND RETURN BY VILLAGE 2015

| Desa Village | Nikah Marriage | Talak Divorce | Cerai Separate | Rujuk Return |
|-------------------|-------------------|------------------|-------------------|-----------------|
| (1) | (2) | (3) | (4) | (5) |
| 1. Tumpak | 71 | - | - | - |
| 2. Prabu | 61 | - | - | - |
| 3. Kuta | 137 | - | - | - |
| 4. Rembitan | 110 | - | - | - |
| 5. Sukadana | 148 | - | - | - |
| 6. Mertak | 61 | - | - | - |
| 7. Pengengat | 69 | - | - | - |
| 8. Teruwai | 53 | - | - | - |
| 9. Gapura | 22 | - | - | - |
| 10. Kawo | 104 | - | - | - |
| 11. Segala Anyar | 27 | - | - | - |
| 12. Sengkol | 184 | - | - | - |
| 13. Pengembur | 126 | - | - | - |
| 14. Ketara | 57 | - | - | - |
| 15. Tanak Awu | 99 | - | - | - |
| 16. Bangket Parak | 53 | - | - | - |
| Jumlah | 1382 | 0 | 0 | 0 |

Sumber : K U A Kecamatan Pujut

Source : Office of Religion Report of Pujut District

TABEL : 4.4.4. JUMLAH ORGANISASI SOSIAL DAN KEPEMUDAAN
TABLE MENURUT DESA
 NUMBER OF SOCIAL ORGANIZATION AND YOUTH
 ASSOCIATION BY VILLAGE 2015

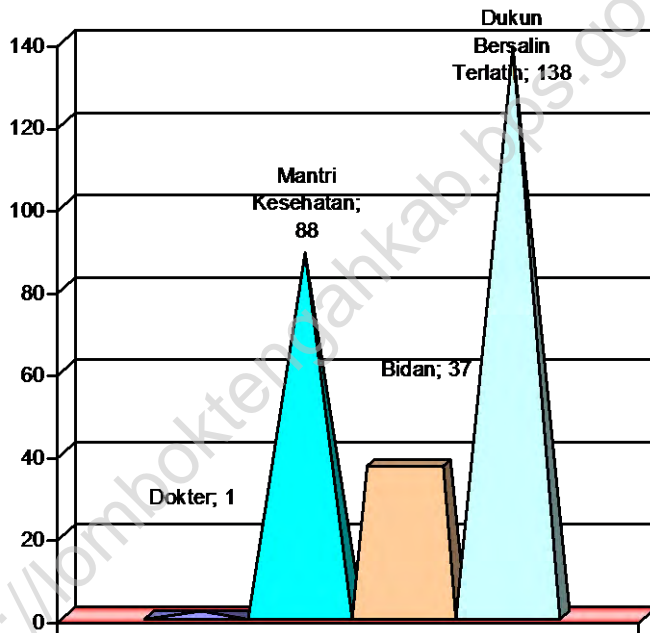
| Desa Village | Yayasan | Asuhan Keluarga | Panti Asuhan | Karang Taruna | Jumlah |
|-------------------|---------|--------------------|-----------------|------------------|--------|
| (1) | (2) | (3) | (4) | (5) | (6) |
| 1. Tumpak | - | - | - | 1 | 1 |
| 2. Prabu | - | - | - | 1 | 1 |
| 3. Kuta | 1 | 1 | - | 1 | 3 |
| 4. Rembitan | - | 1 | - | 1 | 2 |
| 5. Sukadana | - | - | - | 1 | 1 |
| 6. Mertak | - | - | - | 1 | 1 |
| 7. Pengengat | - | - | - | 1 | 1 |
| 8. Teruwai | - | 2 | - | 1 | 3 |
| 9. Gapura | - | - | - | 1 | 1 |
| 10. Kawo | - | - | 1 | 1 | 2 |
| 11. Segala Anyar | - | 1 | - | 1 | 2 |
| 12. Sengkol | 2 | - | - | 1 | 3 |
| 13. Pengembur | 2 | - | - | 1 | 3 |
| 14. Ketara | 1 | 2 | - | 1 | 4 |
| 15. Tanak Awu | 2 | 1 | - | 1 | 4 |
| 16. Bangket Parak | - | 1 | - | 1 | 2 |
| Jumlah | 8 | 9 | 1 | 16 | 34 |

Sumber : Koordinator Statistik Kecamatan Pujut

Source : Statistical Coordinator of Pujut District

<http://lomboktengahkab.bps.go.id>

Grafik : 4.1. Banyaknya Tenaga Kesehatan di Kecamatan Pujut Tahun 2015



<http://lomboktengahkab.bps.go.id>

BAB. V
P E R T A N I A N



<http://lomboktengahkab.bps.go.id>

BAB V

P E R T A N I A N

Data besaran luas tanah sawah menurut jenis irigasi sampai dengan saat ini belum pernah di up date, padahal secara nyata terlihat banyak sekali tanah sawah yang mengalami perubahan baik karena berubah menjadi bangunan maupun untuk keperluan lainnya. Hal ini tentunya dapat menjadi kendala dalam merumuskan kebijakan yang tepat bagi kepentingan pembangunan.

Pada tahun 2015, luas tanah sawah di Kecamatan Pujut yang masih tercatat seluas 6.875 ha, yang terdiri dari 1.485 ha sawah setengah tehnis dan 5.390 ha sawah tadah hujan.

Dalam kesehariannya, petani di Kecamatan Pujut banyak yang tergabung dalam kelompok tani, yang bila dilihat dari kelasnya, sebagian besar atau 75,32 persen atau sebanyak 174 dari 231 kelompok tani merupakan kelompok tani dengan kelas lanjut, berikutnya adalah kelompok tani dengan kelas madya, pemula dan utama dengan jumlah masing-masing 38 kelompok, 14 kelompok dan 5 kelompok.

Di bidang peternakan, jenis ternak besar yang dominan dipelihara oleh masyarakat adalah ternak sapi, diikuti kerbau dan kuda dengan jumlah masing-masing sebanyak 33.394 ekor, 6.726 ekor dan 125 ekor. Sedangkan untuk ternak kecil yang terbanyak adalah kambing yakni sebanyak 27.097 ekor. Sedangkan untuk unggas yang paling dominan adalah ayam ras dengan populasi mencapai 2.139.121 ekor sedangkan itik/entok sebanyak 30.148 ekor.

<http://lomboktengahkab.bps.go.id>

TABEL :
TABLE

**5.1.1. LUAS TANAH SAWAH DAN TANAH KERING
MENURUT DESA (Ha)
AREA OF WETLAND AND DRYLAND BY VILLAGE 2015**

| Desa <i>Village</i> | Tanah Sawah <i>Wetland</i> | Tanah Kering <i>Dryland</i> | Jumlah <i>Total</i> |
|------------------------|----------------------------------|-----------------------------------|------------------------|
| (1) | (2) | (3) | (4) |
| 1. Tumpak | 300 | 2.504 | 2.804 |
| 2. Prabu | 110 | 283 | 393 |
| 3. Kuta | 158 | 1.446 | 1.604 |
| 4. Rembitan | 882 | 413 | 1.295 |
| 5. Sukadana | 196 | 494 | 690 |
| 6. Mertak | 230 | 286 | 516 |
| 7. Pengengat | 318 | 331 | 649 |
| 8. Teruwai | 883 | 1.424 | 2.307 |
| 9. Gapura | 274 | 4 | 278 |
| 10. Kawo | 728 | 27 | 755 |
| 11. Segala Anyar | 303 | 106 | 409 |
| 12. Sengkol | 725 | 263 | 988 |
| 13. Pengembur | 942 | 297 | 1.239 |
| 14. Ketara | 270 | 63 | 333 |
| 15. Tanak Awu | 556 | 422 | 978 |
| Jumlah | 6.875 | 8.363 | 15.238 |

Sumber : BPP Kecamatan Pujut

Source : BPP of Pujut District

TABEL : 5.1.2. LUAS TANAH SAWAH MENURUT JENIS IRIGASI
TABLE DAN DESA (Ha)
 AREA OF WETLAND BY TYPE IRRIGATION BY VILLAGE
 2015

| Desa Village | Teknis | 1/2 teknis | Seder hana | Tadah Hujan | Jumlah Total |
|------------------|--------|------------|---------------|----------------|-----------------|
| (1) | (2) | (3) | (4) | (5) | (6) |
| 1. Tumpak | - | 164 | - | 136 | 300 |
| 2. Prabu | - | - | - | 110 | 110 |
| 3. Kuta | - | - | - | 158 | 158 |
| 4. Rembitan | - | - | - | 882 | 882 |
| 5. Sukadana | - | - | - | 196 | 196 |
| 6. Mertak | - | - | - | 230 | 230 |
| 7. Pengengat | - | - | - | 318 | 318 |
| 8. Teruwai | - | 350 | - | 533 | 883 |
| 9. Gapura | - | 251 | - | 23 | 274 |
| 10. Kawo | - | 13 | - | 715 | 728 |
| 11. Segala Anyar | - | 73 | - | 230 | 303 |
| 12. Sengkol | - | 177 | - | 548 | 725 |
| 13. Pengembur | - | 172 | - | 770 | 942 |
| 14. Ketara | - | 170 | - | 100 | 270 |
| 15. Tanak Awu | - | 115 | - | 441 | 556 |
| Jumlah | 0 | 1.485 | 0 | 5.390 | 6.875 |

Sumber : BPP Kecamatan Pujut
 Source : BPP of Pujut District

TABEL : 5.1.3. JUMLAH RT PETANI PEMILIK, PENGGARAP DAN
TABLE BURUH TANI MENURUT DESA
 NUMBER OF FARMERS BY VILLAGE 2015

| Desa <i>Village</i> | Pemilik | Penggarap | Buruh Tani | Jumlah <i>Total</i> |
|------------------------|---------|-----------|------------|------------------------|
| (1) | (2) | (3) | (4) | (5) |
| 1. Tumpak | 1.421 | 96 | 421 | 1.938 |
| 2. Prabu | 998 | 87 | 722 | 1.807 |
| 3. Kuta | 1.675 | 136 | 982 | 2.793 |
| 4. Rembitan | 1.823 | 140 | 290 | 2.253 |
| 5. Sukadana | 1.032 | 76 | 735 | 1.843 |
| 6. Mertak | 2.142 | 45 | 1.700 | 3.887 |
| 7. Pengengat | 1.821 | 103 | 944 | 2.868 |
| 8. Teruwai | 1.331 | 140 | 352 | 1.823 |
| 9. Gapura | 820 | 43 | 511 | 1.374 |
| 10. Kawo | 2.659 | 81 | 449 | 3.189 |
| 11. Segala Anyar | 528 | 72 | 296 | 896 |
| 12. Sengkol | 1.956 | 104 | 295 | 2.355 |
| 13. Pengembur | 2.476 | 120 | 407 | 3.003 |
| 14. Ketara | 707 | 150 | 532 | 1.389 |
| 15. Tanak Awu | 1.673 | 214 | 377 | 2.264 |
| | 1.291 | 141 | 624 | 2.056 |
| Jumlah | 24.353 | 1.748 | 9.637 | 35.738 |

Sumber : KCD Pertanian Kecamatan Pujut

Source : KCD of Agriculture Office at Pujut District

TABEL : 5.1.4. JUMLAH KELOMPOK TANI MENURUT KLASIFIKASI
TABLE DAN DESA
 NUMBER OF FARMERS ORGANIZATION BY
 CLASSIFICATION AND VILLAGE 2015

| Desa <i>Village</i> | Pemula | Lanjut | Madya | Utama | Jumlah <i>Total</i> |
|------------------------|--------|--------|-------|-------|------------------------|
| (1) | (2) | (3) | (4) | (5) | (6) |
| 1. Tumpak | - | 16 | - | - | 16 |
| 2. Prabu | - | - | - | - | - |
| 3. Kuta | - | 13 | 3 | - | 16 |
| 4. Rembitan | 1 | 12 | 3 | - | 16 |
| 5. Sukadana | - | 16 | - | - | 16 |
| 6. Mertak | 5 | 8 | 3 | - | 16 |
| 7. Pengengat | - | 13 | 2 | - | 16 |
| 8. Teruwai | 1 | 9 | 5 | 1 | 16 |
| 9. Gapura | - | 16 | - | - | 16 |
| 10. Kawo | - | 9 | 7 | - | 16 |
| 11. Segala Anyar | 6 | 6 | 2 | 2 | 16 |
| 12. Sengkol | 1 | 11 | 3 | 1 | 16 |
| 13. Pengembur | - | 13 | 2 | 1 | 16 |
| 14. Ketara | - | 12 | 4 | - | 16 |
| 15. Tanak Awu | - | 10 | 4 | - | 14 |
| Jumlah | 14 | 164 | 38 | 5 | 221 |

Sumber : KCD Pertanian Kecamatan Pujut
 Source : KCD of Agriculture Office at Pujut District

TABEL : 5.2.1. POPULASI TERNAK KECIL
TABLE MENURUT JENIS DAN DESA
*POPULATION OF LITTLE LIVESTOCK
 BY KIND AND VILLAGE 2015*

| Desa <i>Village</i> | Kambing <i>Goat</i> | Domba <i>Sheep</i> |
|------------------------|------------------------|-----------------------|
| (1) | (2) | (3) |
| 1. Tumpak | 1199 | - |
| 2. Prabu | 654 | - |
| 3. Kuta | 3194 | - |
| 4. Rembitan | 3851 | - |
| 5. Sukadana | 3109 | - |
| 6. Mertak | 2740 | - |
| 7. Pengengat | 2560 | - |
| 8. Teruwai | 683 | - |
| 9. Gapura | 363 | - |
| 10. Kawo | 297 | - |
| 11. Segala Anyar | 1089 | - |
| 12. Sengkol | 3535 | - |
| 13. Pengembur | 2079 | - |
| 14. Ketara | 418 | - |
| 15. Tanak Awu | 769 | - |
| 16. Bangket Parak | 561 | - |
| Jumlah | 27097 | - |

Sumber : KCD Pertanian Kecamatan Pujut

Source : KCD of Agriculture Office at Pujut District

TABEL : 5.2.2. JUMLAH TERNAK BESAR
TABLE MENURUT JENIS DAN DESA
 POPULATION OF LIVESTOCK
 BY KIND AND VILLAGE 2015

| Desa Village | Ternak Besar Big Livestock | | |
|-------------------|-------------------------------|-------------------|---------------|
| | Sapi Cow | Kerbau Buffalo | Kuda Horse |
| (1) | (2) | (3) | (4) |
| 1. Tumpak | 1534 | 536 | - |
| 2. Prabu | 2657 | 84 | - |
| 3. Kuta | 2656 | 304 | 29 |
| 4. Rembitan | 2376 | 1.150 | - |
| 5. Sukadana | 3870 | 933 | 7 |
| 6. Mertak | 6745 | 1.357 | 10 |
| 7. Pengengat | 3836 | 706 | - |
| 8. Teruwai | 2782 | 356 | 7 |
| 9. Gapura | 375 | 16 | 5 |
| 10. Kawo | 98 | 270 | 12 |
| 11. Segala Anyar | 236 | 8 | 7 |
| 12. Sengkol | 2158 | 121 | 17 |
| 13. Pengembur | 2356 | 320 | 8 |
| 14. Ketara | 94 | 198 | 9 |
| 15. Tanak Awu | 438 | 135 | 14 |
| 16. Bangket Parak | 1187 | 232 | - |
| Jumlah | 33394 | 6.726 | 125 |

Sumber : KCD Pertanian Kecamatan Pujut
 Source : KCD of Agriculture Office at Pujut District

TABEL :
TABLE

**5.2.3. JUMLAH TERNAK UNGGAS
MENURUT JENIS DAN DESA
NUMBER OF BIRD
BY KIND AND VILLAGE 2015**

| Desa <i>Village</i> | Ayam | | Itik/Entok <i>Duck</i> |
|------------------------|-------------------------------------|--|---------------------------|
| | Kampung <i>Local Chicken</i> | Ayam Ras <i>Ras Chicken Sheep</i> | |
| (1) | (2) | (3) | (4) |
| 1. Tumpak | 26.678 | - | 1.706 |
| 2. Prabu | 12.713 | - | 1.257 |
| 3. Kuta | 6.424 | 4.500 | 110 |
| 4. Rembitan | 43.451 | 255.000 | 5.532 |
| 5. Sukadana | 22.266 | 135.000 | 5.319 |
| 6. Mertak | 79.086 | - | 3.896 |
| 7. Pengengat | 47.534 | 75.000 | 2.021 |
| 8. Teruwai | 73.213 | 910621 | 402 |
| 9. Gapura | 72.414 | 105.000 | 1.370 |
| 10. Kawo | 18.549 | 255.000 | 601 |
| 11. Segala Anyar | 23.537 | 90.000 | 1.148 |
| 12. Sengkol | 17.257 | 75.000 | 3.781 |
| 13. Pengembur | 20.638 | 105.000 | 1.748 |
| 14. Ketara | 52.385 | 75.000 | 333 |
| 15. Tanak Awu | 42.095 | 45.000 | 335 |
| 16. Bangket Parak | 81.663 | 9.000 | 589 |
| Jumlah | 639.903 | 2.139.121 | 30.148 |

Sumber : KCD Pertanian Kecamatan Pujut

Source : KCD of Agriculture Office at Pujut District

TABEL :
TABLE

5.3.1. JUMLAH NELAYAN MENURUT DESA
NUMBER OF FISHERMAN BY VILLAGE 2015

| Desa <i>Village</i> | Nelayan Penuh | Nelayan Sambilan | Jumlah <i>Total</i> |
|------------------------|---------------|---------------------|------------------------|
| (1) | (2) | (3) | (4) |
| 1. Tumpak | 94 | 53 | 147 |
| 2. Prabu | 45 | 60 | 105 |
| 3. Kuta | 352 | 171 | 523 |
| 4. Rembitan | - | 70 | 70 |
| 5. Sukadana | 4 | 24 | 28 |
| 6. Mertak | 414 | 130 | 544 |
| 7. Pengengat | - | 23 | 23 |
| 8. Teruwai | - | 6 | 6 |
| 9. Gapura | - | - | - |
| 10. Kawo | - | - | - |
| 11. Segala Anyar | - | - | - |
| 12. Sengkol | 266 | 69 | 335 |
| 13. Pengembur | - | - | - |
| 14. Ketara | - | - | - |
| 15. Tanak Awu | - | - | - |
| 16. Bangket parak | - | 45 | 45 |
| Jumlah | 1.175 | 651 | 1.826 |

Sumber : KCD Pertanian Kecamatan Pujut

Source : KCD of Agriculture Office at Pujut District

TABEL : 5.3.2. JUMLAH ORGANISASI NELAYAN
TABLE MENURUT DESA
 NUMBER OF FISHERIES ORGANIZATION
 BY KIND AND VILLAGE 2015

| Desa <i>Village</i> | Kelompok Nelayan | Wanita Nelayan | Taruna Nelayan | Jumlah Total |
|------------------------|---------------------|-------------------|-------------------|-----------------|
| (1) | (2) | (3) | (4) | (5) |
| 1. Tumpak | 3 | - | - | 3 |
| 2. Prabu | 2 | - | - | 2 |
| 3. Kuta | 7 | 2 | 3 | 12 |
| 4. Rembitan | - | - | - | - |
| 5. Sukadana | 2 | - | - | - |
| 6. Mertak | 11 | 1 | - | 12 |
| 7. Pengengat | - | - | - | - |
| 8. Teruwai | - | - | - | - |
| 9. Gapura | - | - | - | - |
| 10. Kawo | - | - | - | - |
| 11. Segala Anyar | - | - | - | - |
| 12. Sengkol | 6 | - | 2 | 8 |
| 13. Pengembur | - | - | - | - |
| 14. Ketara | - | - | - | - |
| 15. Tanak Awu | - | - | - | - |
| Jumlah | 29 | 3 | 5 | 37 |

Sumber : KCD Pertanian Kecamatan Pujut

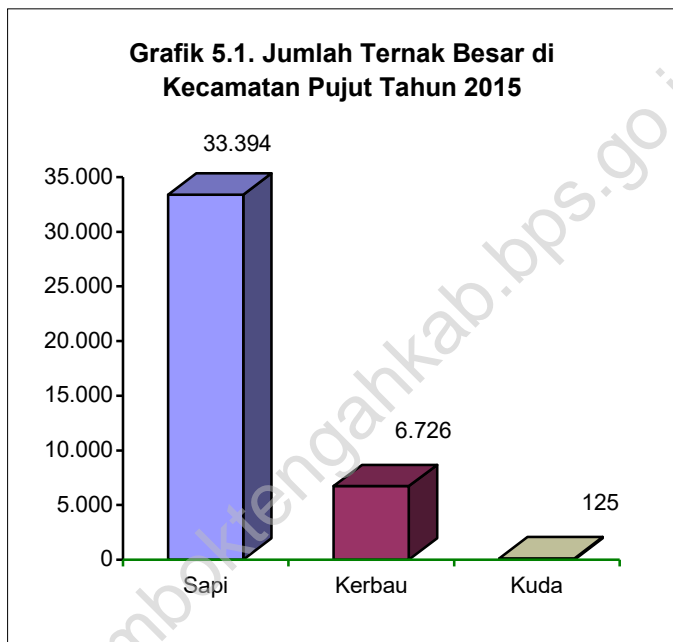
Source : KCD of Agriculture Office at Pujut District

TABEL : 5.3.3. JUMLAH SUMBER PERAIRAN
TABLE MENURUT JENIS DAN DESA
 NUMBER OF WATER SUPPLY
 BY KIND AND VILLAGE 2015

| Desa Village | Embung | Cek Dam | Waduk | Jumlah Total |
|------------------|--------|---------|-------|-----------------|
| (1) | (2) | (3) | (4) | (5) |
| 1. Tumpak | 2 | - | - | 2 |
| 2. Prabu | 1 | - | - | 1 |
| 3. Kuta | 1 | 2 | - | 3 |
| 4. Rembitan | 3 | 3 | - | 6 |
| 5. Sukadana | 7 | - | - | 7 |
| 6. Mertak | 4 | 1 | - | 5 |
| 7. Pengengat | 3 | - | - | 3 |
| 8. Teruwai | 14 | 2 | - | 16 |
| 9. Gapura | 2 | - | - | 2 |
| 10. Kawo | 13 | - | - | 13 |
| 11. Segala Anyar | 1 | - | - | 1 |
| 12. Sengkol | 11 | 2 | - | 13 |
| 13. Pengembur | 2 | 1 | - | 3 |
| 14. Ketara | 7 | 2 | - | 9 |
| 15. Tanak Awu | 3 | - | - | 3 |
| | 2 | 2 | | 4 |
| Jumlah | 76 | 15 | - | 91 |

Sumber : KCD Pertanian Kecamatan Pujut

Source : KCD of Agriculture Office at Pujut District



<http://lomboktengahkab.bps.go.id>

BAB.VI
PERHUBUNGAN



<http://lomboktengahkab.bps.go.id>

BAB. VI

PERHUBUNGAN

Untuk menunjang kegiatan perekonomian di Kecamatan Pujut umumnya, peranan sarana dan prasarana perhubungan dan telekomunikasi sangat penting. Untuk itu di wilayah ini terdapat sarana jalan sepanjang 816 km, dengan rincian 587 km merupakan jalan tanah, 144 km jalan aspal dan 85 km jalan diperkeras.

Pada tahun 2015 terdapat kendaraan bermotor sebanyak 5.723 buah dan kendaraan tidak bermotor sebanyak 2.161 buah. Untuk kendaraan bermotor jumlah terbesar merupakan kendaraan roda dua atau sepeda motor yang jumlahnya hampir mencapai 90 persen dari total jumlah kendaraan bermotor yang ada. Banyaknya jumlah sepeda motor dapat dipahami karena selain dapat dijadikan salah satu usaha yaitu ojek, jenis kendaraan ini juga dapat diperoleh dengan mudah dan dengan harga ataupun angsuran yang relatif terjangkau.

Selain sarana dan prasarana angkutan, sebagaimana halnya dengan kecamatan-kecamatan lainnya di Kecamatan Pujut juga banyak terdapat sarana telekomunikasi seperti telpon utamanya telpon genggam. Keberadaan sarana ini terbilang berkembang dengan pesat. Hal ini tidak terlepas dari jangkauan berbagai operator yang makin meluas sampai daerah-daerah terpencil. Ditambah lagi dengan makin tingginya mobilitas masyarakat dalam mencari kerja hingga keluar negeri yang pada gilirannya berpengaruh terhadap tingkat kebutuhan masyarakat terhadap keberadaan sarana telekomunikasi tersebut.

<http://lomboktengahkab.bps.go.id>

TABEL : 6.1. JUMLAH KENDARAAN TIDAK BERMOTOR
TABLE MENURUT JENIS DAN DESA
 NUMBER OF NON VEHICLE TRANSPORTATION
 BY KIND AND VILLAGE 2015

| Desa <i>Village</i> | Cidomo/ Dokar <i>Wagon</i> | Sepeda <i>Bycycle</i> | Jumlah <i>Total</i> |
|------------------------|----------------------------------|--------------------------|------------------------|
| (1) | (2) | (3) | (4) |
| 1. Tumpak | - | 53 | 53 |
| 2. Prabu | - | 52 | 52 |
| 3. Kuta | 29 | 150 | 179 |
| 4. Rembitan | - | 142 | 142 |
| 5. Sukadana | 7 | 103 | 110 |
| 6. Mertak | - | 162 | 162 |
| 7. Pengengat | - | 131 | 131 |
| 8. Teruwai | 7 | 97 | 104 |
| 9. Gapura | 5 | 63 | 68 |
| 10. Kawo | 12 | 209 | 221 |
| 11. Segala Anyar | 7 | 89 | 96 |
| 12. Sengkol | 17 | 250 | 267 |
| 13. Pengembur | 8 | 231 | 239 |
| 14. Ketara | 9 | 135 | 144 |
| 15. Tanak Awu | 14 | 104 | 118 |
| 16. Bangket Parak | - | 75 | 75 |
| Jumlah | 115 | 2.046 | 2.161 |

Sumber : Koordinator Statistik Kecamatan Pujut

Source : Statistical Coordinator of Pujut District

TABEL : 6.2. JUMLAH KENDARAAN BERMOTOR
TABLE MENURUT JENIS DAN DESA
 NUMBER OF VEHICLE TRANSPORTATION
 BY KIND AND VILLAGE 2015

| Desa Village | Colt/Bus/Truk Colt/Bus/Truck | Sepeda Motor Motorcycle | Jumlah Total |
|-------------------|---------------------------------|----------------------------|-----------------|
| (1) | (2) | (3) | (4) |
| 1. Tumpak | 18 | 211 | 229 |
| 2. Prabu | 23 | 89 | 112 |
| 3. Kuta | 84 | 471 | 555 |
| 4. Rembitan | 52 | 440 | 492 |
| 5. Sukadana | 27 | 251 | 278 |
| 6. Mertak | 26 | 316 | 342 |
| 7. Pengengat | 21 | 262 | 283 |
| 8. Teruwai | 24 | 230 | 254 |
| 9. Gapura | 14 | 213 | 227 |
| 10. Kawo | 92 | 522 | 614 |
| 11. Segala Anyar | 17 | 214 | 231 |
| 12. Sengkol | 85 | 677 | 762 |
| 13. Pengembur | 55 | 365 | 420 |
| 14. Ketara | 67 | 279 | 346 |
| 15. Tanak Awu | 72 | 290 | 362 |
| 16. Bangket Parak | 15 | 201 | 216 |
| Jumlah | 692 | 5.031 | 5.723 |

Sumber : Koordinator Statistik Kecamatan Pujut

Source : Statistical Coordinator of Pujut District

TABEL : 6.3. JUMLAH SARANA KOMUNIKASI MENURUT DESA
TABLE NUMBER OF COMMUNICATION FACILITIES
 BY VILLAGE 2015

| Desa <i>Village</i> | Kantor Pos <i>Post Office</i> | Radio <i>Radio</i> | Televisi <i>Television</i> | Telepon <i>Telephone</i> |
|------------------------|-------------------------------------|-----------------------|-------------------------------|-----------------------------|
| (1) | (2) | (3) | (4) | (5) |
| 1. Tumpak | - | 82 | 107 | - |
| 2. Prabu | - | 72 | 139 | - |
| 3. Kuta | - | 130 | 641 | 9 |
| 4. Rembitan | - | 161 | 600 | - |
| 5. Sukadana | - | 183 | 314 | - |
| 6. Mertak | - | 234 | 245 | - |
| 7. Pengengat | - | 114 | 212 | - |
| 8. Teruwai | - | 124 | 513 | - |
| 9. Gapura | - | 41 | 366 | - |
| 10. Kawo | - | 212 | 782 | - |
| 11. Segala Anyar | - | 97 | 493 | - |
| 12. Sengkol | 1 | 288 | 2.126 | 8 |
| 13. Pengembur | - | 225 | 1097 | - |
| 14. Ketara | - | 176 | 824 | - |
| 15. Tanak Awu | - | 148 | 1.483 | - |
| 16. Bangket Parak | - | 92 | 369 | - |
| Jumlah | 1 | 2.379 | 10.311 | 17 |

Sumber : Koordinator Statistik Kecamatan Pujut

Source : *Statistical Coordinator of Pujut District*

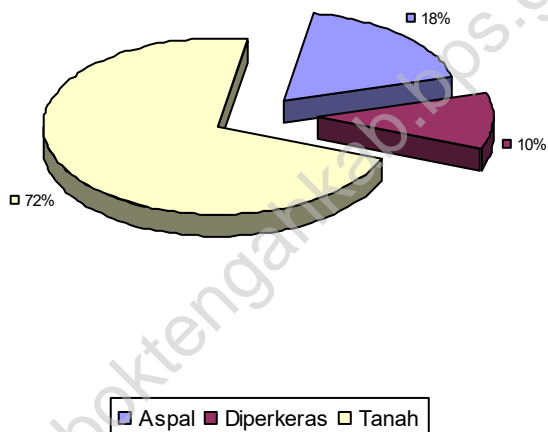
TABEL :
TABLE

**6.4. PANJANG JALAN MENURUT JENIS
DAN DESA (DALAM KM)
LENGTH OF ROADS BY KIND
AND VILLAGE (KM) 2015**

| Desa Village | Aspal | Diperkeras | Tanah Soil | Jumlah Total |
|-------------------|-------|------------|---------------|-----------------|
| (1) | (2) | (3) | (4) | (5) |
| 1. Tumpak | 12 | 6 | 43 | 61 |
| 2. Prabu | 10 | 6 | 48 | 64 |
| 3. Kuta | 20 | 4 | 56 | 80 |
| 4. Rembitan | 6 | 4 | 37 | 47 |
| 5. Sukadana | 4 | 2 | 40 | 46 |
| 6. Mertak | 17 | 3 | 78 | 98 |
| 7. Pengengat | 8 | 6 | 56 | 70 |
| 8. Teruwai | 6 | 3 | 24 | 33 |
| 9. Gapura | 5 | 2 | 4 | 11 |
| 10. Kawo | 5 | 5 | 8 | 18 |
| 11. Segala Anyar | 4 | 4 | 5 | 13 |
| 12. Sengkol | 10 | 6 | 73 | 89 |
| 13. Pengembur | 22 | 23 | 60 | 105 |
| 14. Ketara | 3 | - | 13 | 16 |
| 15. Tanak Awu | 8 | 4 | 13 | 25 |
| 16. Bangket Parak | 4 | 7 | 29 | 40 |
| Jumlah | 144 | 85 | 587 | 816 |

Sumber : Koordinator Statistik Kecamatan Pujut
Source : Statistical Coordinator of Pujut District

Grafik 6.1. Persentase Panjang Jalan Menurut Jenisnya di Kecamatan Pujut Tahun 2015



<http://lomboktengahkab.bps.go.id>

BAB. VII
KEUANGAN DAN HARGA-HARGA



<http://lomboktengahkab.bps.go.id>

BAB. VII

KEUANGAN DAN HARGA-HARGA

Dalam pelaksanaan pembangunan terdapat satu hal yang sangat penting yakni tersedianya dana yang cukup memadai. Penyediaan dana dapat saja bersumber dari pemerintah pusat, pemerintah propinsi ataupun pemerintah kabupaten, bahkan juga berasal dari swadaya masyarakat.

Besaran dana yang tersedia di daerah tingkat II ataupun Kabupaten, sampai saat ini sebagian terbesar masih bersumber dari luar, baik dari pemerintah pusat, maupun pemerintah propinsi. Dana yang berasal dari daerah sendiri seperti dari PAD (Pendapatan Asli Daerah) jumlahnya masih relatif kecil.

Pajak sebagai salah satu sumber PAD, pada tahun 2015 memiliki jumlah pokok untuk kecamatan Pujut sebesar Rp 3.344.782.365,- jumlah tersebut berasal dari sebanyak 35.794 orang wajib pajak. Dari jumlah pokok tersebut baru terealisasi sebesar 80 persen atau sebesar Rp 2.659.474.976,- ini berarti masih ada sisa sebesar Rp 685.289.780

Disisi lain di tingkat desa terdapat berbagai kegiatan pembangunan seperti proyek yang dananya bersumber dari APBD II dan swadaya yang.. Jumlah proyek dan besarnya dana dari sumber APBD II tersebar secara merata dengan jumlah dan nilai yang sama untuk masing-masing desa .

<http://lomboktengahkab.bps.go.id>

TABEL : 7.1.1. REALISASI PENERIMAAN PAJAK BUMI DAN BANGUNAN
TABLE MENURUT KATEGORI / DESA
 NUMBER OF RECEIPT FROM LAND AND
 PROPERTY TAXES BY AREA CATEGIRIES 2015

| Kategori / Desa <i>Categories / Village</i> | Pokok (Rp) | Penerimaan (Rp) | Sisa (Rp) | % Penerimaan |
|--|----------------------|----------------------|--------------------|-----------------|
| (1) | (2) | (3) | (4) | (5) |
| I. Wil. Sedahan I | 902.409.017 | 678.940.694 | 223.468.323 | |
| 1. Kuta | 454.199.141 | 375.089.262 | 79.109.879 | 83 |
| 2. Rembita | 86.679.086 | 31.162.305 | 55.516.781 | 36 |
| 3. Mertak | 376.727.006 | 269.137.660 | 107.589.346 | 71 |
| II. Wil. Sedahan II | 1.487.924.150 | 1.367.961.011 | 119.963.139 | |
| 1. Tumpak | 117.181.418 | 98.622.621 | 18.558.797 | 84 |
| 2. Prabu | 32.221.573 | 15.470.447 | 16.733.517 | 48 |
| 3. Pengembur | 68.222.198 | 22.699.550 | 45.522.648 | 33 |
| 4. Ketara | 1.251.894.868 | 1.213.880.994 | 38.013.874 | 97 |
| 5. Tanak Awu | 52.712.599 | 32.464.242 | 20.253.357 | 22 |
| III. Wil. Sedahan III | 73.214.164 | 41.254.271 | 31.959.893 | |
| 1. Gapura | 20.641.353 | 17.298.208 | 3.343.145 | 84 |
| 2. Kawo | 65.970.804 | 43.188.684 | 22.782.120 | 65 |
| 3. Segala Anyar | 23.069.441 | 17.247.353 | 5.822.088 | 75 |
| IV. Wil. Sedahan IV | 741.458.294 | 513.224.622 | 228.233.672 | |
| 1. Pengengat | 70.379.315 | 23.457.278 | 46.922.037 | 33 |
| 2. Teruwai | 43.678.091 | 22.216.463 | 21.461.628 | 51 |
| 3. Sengköl | 557.286.776 | 418.193.038 | 139.093.738 | 75 |
| 4. Sukadana | 69.945.738 | 40.992.013 | 28.953.723 | 59 |
| 5. Bangket Parak | 53.967.958 | 18.354.858 | 35.613.100 | 34 |
| Jumlah | 3.344.782.365 | 2.659.474.976 | 685.289.780 | 80 |

Sumber : Kantor Kecamatan Pujut

Source : Office of Pujut District

TABEL : 7.1.2. JUMLAH WAJIB PAJAK DAN POKOK PAJAK
TABLE MENURUT KATEGORI DAN DESA
 NUMBER OF TAXABLE AND TAXES
 BY CHATEGORY/VILLAGE 2015

| Kategori / Desa <i>Categoriies / Village</i> | Wajib Pajak(Orang) <i>Taxable</i> | Pokok Pajak(Rp) <i>Taxes</i> |
|---|--------------------------------------|---------------------------------|
| (1) | (2) | (3) |
| I. Wilayah Sedahan I | 8.592 | 902.369.705 |
| 1. Kuta | 2.432 | 454.199.141 |
| 2. Rembita | 2.149 | 86.679.086 |
| 3. Mertak | 3.679 | 376.727.006 |
| II. Wilayah Sedahan II | 8.560 | 1.487.924.150 |
| 1. Tumpak | 1.314 | 117.181.418 |
| 2. Prabu | 1.546 | 32.221.573 |
| 3. Pengembur | 2.637 | 68.222.198 |
| 4. Ketara | 1.189 | 1.251.894.868 |
| 5. Tanak Awu | 1.943 | 52.717.599 |
| III. Wilayah Sedahan III | 5.220 | 73.214.164 |
| 1. Gapura | 1.092 | 20.641.353 |
| 2. Kawo | 3.209 | 65.970.804 |
| 3. Segala Anyar | 982 | 23.069.441 |
| IV. Wil. Sedahan IV | 13.359 | 741.458.289 |
| 1. Pengengat | 3.000 | 70.379.315 |
| 2. Teruwai | 2.210 | 43.678.091 |
| 3. Sengkol | 3.598 | 557.286.776 |
| 4. Sukadana | 2.213 | 69.945.738 |
| 5. Bangket Parak | 2,301 | 53.967.958 |
| Jumlah | 35,794 | 3.344.782.365 |

Sumber : Kantor Kecamatan Pujut

Source : Office of Pujut District

TABEL : 7.1.3. DANA TUNJANGAN PENGHASILAN APARATUR PER BULAN
TABLE PEMERINTAH DESA (TPAPD) TAHUN 2015 (000 Rp)
 VILLAGE APPARATURE EXTRA INCOME EACH MONTH
 2015

| Desa <i>Village</i> | Kepala Desa <i>Head of Village</i> | Sekretaris Desa <i>Secretaries of Village</i> | Kepala Urusan (5 orang) <i>Kaur (5 Person)</i> | Kepala Dusun <i>Head of Sub of Village</i> |
|------------------------|---|---|---|---|
| (1) | (2) | (3) | (4) | (5) |
| 1. Tumpak | 2.000 | 1000 | 5.000 | 16.000 |
| 2. Prabu | 2.000 | - | 5.000 | 10.000 |
| 3. Kuta | 2.000 | - | 5.000 | 19.000 |
| 4. Rembitan | 2.000 | - | 5.000 | 21.000 |
| 5. Sukadana | 2.000 | - | 5.000 | 17.000 |
| 6. Mertak | 2.000 | 1000 | 5.000 | 22.000 |
| 7. Pengengat | 2.000 | 1000 | 5.000 | 18.000 |
| 8. Teruwai | 2.000 | - | 5.000 | 19.000 |
| 9. Gapura | 2.000 | - | 5.000 | 10.000 |
| 10. Kawo | 2.000 | 1000 | 5.000 | 17000 |
| 11. Segala Anyar | 2.000 | - | 5.000 | 12.000 |
| 12. Sengkol | 2.000 | - | 5.000 | 20.000 |
| 13. Pengembur | 2.000 | - | 5.000 | 13.000 |
| 14. Ketara | 2.000 | - | 5.000 | 17.000 |
| 15. Tanak Awu | 2.000 | - | 5.000 | 17.000 |
| 16 . bangket | 2.000 | - | 5.000 | 18.000 |
| Jumlah | 18.000 | 4000 | 90.000 | 266.000 |

Sumber : Kantor Kecamatan Pujut

Source : Office of Pujut District

TABEL : 7.1.4. JUMLAH PROYEK PEMBANGUNAN MASYARAKAT DESA
TABLE NUMBER OF VILLAGE DEVELOPMENT PROJECT 2009

| Desa <i>Village</i> | Fisik <i>Phisic</i> | Aparatur Desa <i>Villages Staff</i> | Program Kesejahteraan Keluarga (PKK) <i>Welfare Family Planing</i> | Jumlah <i>Total</i> |
|------------------------|------------------------|---|---|------------------------|
| (1) | (2) | (3) | (4) | (5) |
| 1. Tumpak | 1 | 7 | 4 | 12 |
| 2. Prabu | 1 | 7 | 4 | 12 |
| 3. Kuta | 1 | 7 | 4 | 12 |
| 4. Rembitan | 1 | 7 | 4 | 12 |
| 5. Sukadana | 1 | 7 | 4 | 12 |
| 6. Mertak | 1 | 7 | 4 | 12 |
| 7. Pengengat | 1 | 7 | 4 | 12 |
| 8. Teruwai | 1 | 7 | 4 | 12 |
| 9. Gapura | 1 | 7 | 4 | 12 |
| 10. Kawo | 1 | 7 | 4 | 12 |
| 11. Segala Anyar | 1 | 7 | 4 | 12 |
| 12. Sengkol | 1 | 7 | 4 | 12 |
| 13. Pengembur | 1 | 7 | 4 | 12 |
| 14. Ketara | 1 | 7 | 4 | 12 |
| 15. Tanak Awu | 1 | 7 | 4 | 12 |
| Jumlah | 15 | 105 | 60 | 180 |

Sumber : Kasi PMD Kantor Kecamatan Pujut

Source : PMD Head Section at Office of Pujut District

TABEL : 7.1.5. REALISASI PENYALURAN DANA SARANA DAN PRASARANA DARI DANA PNPM MANDIRI PEDESAAN MENURUT DESA
TABLE ACTUAL OF MEDIUM FUND EXPENDITURE FROM SUB DISTRICT DEVELOPMENT
 PNPM MANDIRI PEDESAAN, 2015

| Desa Village | Sumber Dana PNPM MP Source of District Dev. Prog. Fund |
|-------------------|--|
| (1) | (2) |
| 1. Tumpak | 276.372.700 |
| 2. Prabu | 132.641.700 |
| 3. Kuta | 162.351.600 |
| 4. Rembitan | 264.299.300 |
| 5. Sukadana | 276.596.300 |
| 6. Mertak | 289.071.900 |
| 7. Pengengat | 242.986.000 |
| 8. Teruwai | 44.468.300 |
| 9. Gapura | - |
| 10. Kawo | - |
| 11. Segala Anyar | 270.042.300 |
| 12. Sengkol | 19.805.706 |
| 13. Pengembur | 242.986.000 |
| 14. Ketara | 252.281.100 |
| 15. Tanak Awu | 185.506.200 |
| 16. Bangket Parak | 272.542.500 |
| Jumlah | 2.769.600.000 |

Sumber : Kantor Kecamatan Pujut

Source : Office of Pujut District

TABEL : 7.2.1. HARGA PRODUSEN YANG DITERIMA PETANI TANAMAN
TABLE PADI DIRINCI PER BULAN
 PRODUCER PRICE OF RICE FARMERS ACHIVE
 EACH MONTH 2015

| Bulan Month | Gabah Rice | | Gabah Kualitas Rendah Rice | |
|-----------------------|---------------|-----|-------------------------------|-----|
| | GKS | GKP | GKS | GKP |
| (1) | (2) | (3) | (4) | (5) |
| Januari / January | 500 | - | 500 | 330 |
| Februari / February | 500 | - | 500 | 330 |
| Maret / March | 400 | 330 | 400 | 330 |
| April / April | 400 | 330 | 400 | 340 |
| Mei / May | 400 | 330 | 400 | 340 |
| Juni / June | 400 | 340 | 450 | 340 |
| Juli / July | 400 | 340 | 440 | 340 |
| Agustus / August | 450 | 340 | 450 | 340 |
| September / September | 450 | 340 | 450 | 340 |
| Oktober / October | 450 | - | 500 | - |
| Nopember / November | 500 | - | 500 | - |
| Desember / December | 500 | - | 500 | - |

Sumber : Koordinator Statistik Kecamatan Pujut
 Source : Statistical Coordinator of Pujut District

TABEL : 7.2.2. HARGA PRODUSEN YANG DITERIMA PETANI TANAMAN
TABLE PALAWIJA DIRINCI PER BULAN (Rp.000)
 PRODUCER PRICES OF SECOND CROPS
 FARMERS ACHIVE EACH MONTH 2015

| Bulan Month | Jagung Pipilan Maize | Ubi Kayu Cassava | Kedele Soybean | Kacang Hijau Small Green Pea |
|-----------------------|----------------------------|---------------------|-------------------|---------------------------------------|
| (1) | (2) | (3) | (4) | (5) |
| Januari / January | - | - | - | - |
| Februari / February | - | - | - | - |
| Maret / March | - | - | 6000 | - |
| April / April | - | - | 6000 | 1.300 |
| Mei / May | - | - | 6000 | 1.300 |
| Juni / June | - | - | 6000 | - |
| Juli / July | - | - | - | - |
| Agustus / August | - | - | - | - |
| September / September | - | - | - | - |
| Oktober / October | - | - | - | - |
| November / November | - | - | - | - |
| Desember / December | - | - | - | - |

Sumber : Koordinator Statistik Kecamatan Pujut
 Source : Statistical Coordinator of Pujut District

TABEL : 7.2.3. HARGA PRODUSEN YANG DITERIMA PETANI
TABLE TANAMAN SAYURAN DIRINCI PER BULAN
 PRODUCER PRICE OF VEGETABLE FARMERS
 ACHIVE EACH MONTH 2015

| Bulan <i>Month</i> | Kacang Panjang <i>String Bean</i> | Pepaya <i>Papaya</i> |
|------------------------------|--------------------------------------|-------------------------|
| (1) | (2) | (3) |
| Januari / <i>January</i> | - | 35 |
| Februari / <i>February</i> | - | 35 |
| Maret / <i>March</i> | - | 30 |
| April / <i>April</i> | - | 30 |
| Mei / <i>May</i> | - | 30 |
| Juni / <i>June</i> | - | 30 |
| Juli / <i>July</i> | - | 35 |
| Agustus / <i>August</i> | - | 35 |
| September / <i>September</i> | - | 35 |
| Oktober / <i>October</i> | - | 35 |
| Nopember / <i>November</i> | - | 35 |
| Desember / <i>December</i> | - | 35 |

Sumber : Koordinator Statistik Kecamatan Pujut

Source : *Statistical Coordinator of Pujut District*

TABEL : 7.2.4. HARGA PRODUSEN YANG DITERIMA PETANI TANAMAN
TABLE BUAH-BUAHAN DIRINCI PER BULAN
 PRODUCER PRICE OF FRUIT FARMERS ACHIVE
 EACH MONTH 2015

| Bulan Month | Pisang Ambon (Sisir) Banana | Pisang Raja (Sisir) Banana | Pisang Saba (Sisir) Banana | Semangka Watermelon |
|-----------------------|--------------------------------------|-------------------------------------|-------------------------------------|------------------------|
| (1) | (2) | (3) | (4) | (5) |
| Januari / January | 6.000 | 7.500 | 5.000 | - |
| Februari / February | 6.000 | 7.500 | 5.000 | - |
| Maret / March | 5.500 | 7.000 | 4.500 | - |
| April / April | 5.500 | 7.000 | 4.500 | - |
| Mei / May | 5.500 | 7.000 | 4.500 | - |
| Juni / June | 5.500 | 7.000 | 4.500 | - |
| Juli / July | 5.500 | 7.000 | 4.500 | - |
| Agustus / August | 5.500 | 7.000 | 4.500 | 200 |
| September / September | 6.000 | 7.500 | 5.000 | 200 |
| Oktober / October | 6.000 | 7.500 | 5.000 | 200 |
| November / November | 6.000 | 7.500 | 5.000 | - |
| Desember / December | 6.000 | 7.500 | 5.000 | - |

Sumber : Koordinator Statistik Kecamatan Pujut
 Source : Statistical Coordinator of Pujut District

TABEL : 7.2.5. HARGA PRODUSEN YANG DIBAYAR PETANI
TABLE DIRINCI PER BULAN
 PRODUCER PRICE THAT FARMERS HAVE TO PAID
 EACH MONTH 2015

| Bulan | Mencangkul | Menanam | Menyiangi | Memanen | Traktor |
|---------------------|------------|---------|-----------|---------|---------|
| Month | (2) | (3) | (4) | (5) | (6) |
| (1) | (2) | (3) | (4) | (5) | (6) |
| Januari / January | 70.000 | 2500 | 25.000 | 70.000 | 450.000 |
| Februari / February | 70.000 | 2500 | 25.000 | 70.000 | 450.000 |
| Maret / March | 70.000 | 2500 | 25.000 | 70.000 | 450.000 |
| April / April | 70.000 | 2500 | 25.000 | 70.000 | 450.000 |
| Mei / May | 70.000 | 2500 | 25.000 | 70.000 | 450.000 |
| Juni / June | 70.000 | 2500 | 25.000 | 70.000 | 450.000 |
| Juli / July | 70.000 | 2500 | 25.000 | 70.000 | 450.000 |
| Agustus / August | 70.000 | 2500 | 25.000 | 70.000 | 450.000 |
| September/September | 70.000 | 2500 | 25.000 | 70.000 | 450.000 |
| Oktober / October | 70.000 | 2500 | 25.000 | 70.000 | 450.000 |
| Nopember/November | 70.000 | 2.00 | 25.000 | 70.000 | 450.000 |
| Desember / December | 70.000 | 2500 | 25.000 | 70.000 | 450.000 |

Sumber : Koordinator Statistik Kecamatan Pujut
 Source : Statistical Coordinator of Pujut District

TABEL : 7.2.6. HARGA PUPUK DAN OBAT-OBATAN PERTANIAN PER BULAN
TABLE FERTILIZER AND FARM POTION PRICE EACH MONTH 2015

| Bulan | Sevin | Urea | TSP | NPK | ZA |
|-----------------------|---------|-------|-------|-------|-------|
| Month | | | | | |
| (1) | (2) | (3) | (4) | (5) | (6) |
| Januari / January | 150.000 | 2.000 | 2.500 | 2.500 | 2.000 |
| Februari / February | 150.000 | 2.000 | 2.500 | 2.500 | 2.000 |
| Maret / March | 150.000 | 2.000 | 2.400 | 2.500 | 2.000 |
| April / April | 150.000 | 2.000 | 2.500 | 2.500 | 2.000 |
| Mei / May | 150.000 | 2.000 | 2.500 | 2.500 | 2.000 |
| Juni / June | 150.000 | 2.000 | 2.500 | 2.500 | 2.000 |
| Juli / July | 150.000 | 2.000 | 2.500 | 2.500 | 2.000 |
| Agustus / August | 150.000 | 2.000 | 2.500 | 2.500 | 2.000 |
| September / September | 150.000 | 2.000 | 2.500 | 2.500 | 2.000 |
| Oktober / October | 150.000 | 2.000 | 2.500 | 2.500 | 2.000 |
| Nopember / November | 150.000 | 2.000 | 2.500 | 2.500 | 2.000 |
| Desember / December | 150.000 | 2.000 | 2.500 | 2.500 | 2.000 |

Sumber : Koordinator Statistik Kecamatan Pujut

Source : Statistical Coordinator of Pujut District

TABEL : 7.2.7. HARGA ALAT-ALAT PERTANIAN PER BULAN
TABLE FARMING TOOLS PRICE EACH MONTH 2015

| Bulan Month | Nyiru | Arit | Parang | Cangkul Cap | | |
|-----------------------|--------|--------|--------|-------------|-------------|--------|
| | | | | Buaya | Pande | Jago |
| (1) | (2) | (3) | (4) | (5) | Besi (6) | (7) |
| Januari / January | 10.000 | 12.500 | 55.000 | - | - | 50.000 |
| Februari / February | 10.000 | 12.500 | 55.000 | - | - | 50.000 |
| Maret / March | 10.000 | 12.500 | 55.000 | - | - | 50.000 |
| April / April | 10.000 | 12.500 | 55.000 | - | - | 50.000 |
| Mei / May | 10.000 | 12.500 | 55.000 | - | - | 50.000 |
| Juni / June | 10.000 | 12.500 | 55.000 | - | - | 50.000 |
| Juli / July | 10.000 | 12.500 | 55.000 | - | - | 50.000 |
| Agustus / August | 10.000 | 12.500 | 55.000 | - | - | 50.000 |
| September / September | 10.000 | 12.500 | 55.000 | - | - | 50.000 |
| Oktober / October | 10.000 | 12.500 | 55.000 | - | - | 50.000 |
| Nopember / November | 10.000 | 12.500 | 55.000 | - | - | 50.000 |
| Desember / December | 10.000 | 12.500 | 55.000 | - | - | 50.000 |

Sumber : Koordinator Statistik Kecamatan Pujut
 Source : Statistical Coordinator of Pujut District

TABEL :
TABLE

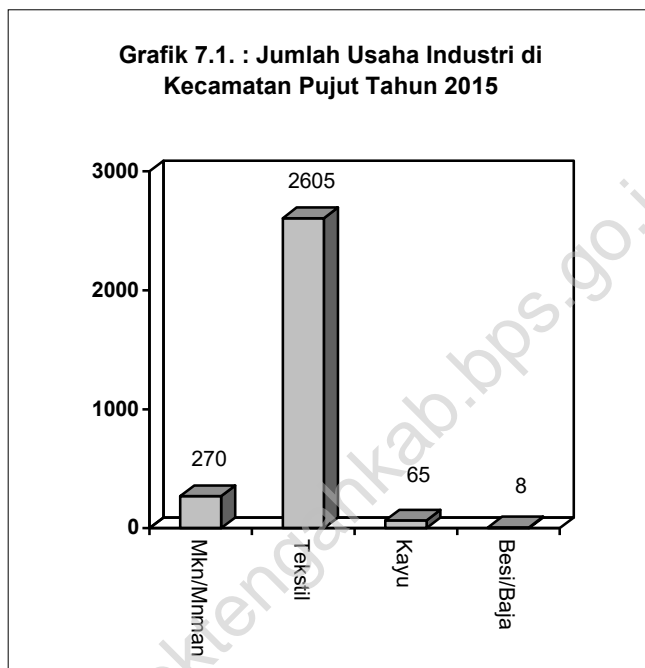
7.2.8. JUMLAH USAHA INDUSTRI 2015
NUMBER OF INDUSTRIAL ESTABLISHMENT 2015

| Desa <i>Village</i> | Makanan/ Minuman | | | | Tekstil <i>Textile</i> | Kayu <i>Wood</i> | Besi/Baja <i>Iron/Steel</i> |
|------------------------|-------------------------------|-------|-----|-----|---------------------------|---------------------|--------------------------------|
| | <i>Food/</i> <i>Drinks</i> | | | | | | |
| (1) | (2) | (3) | (4) | (5) | | | |
| 1. Tumpak | 2 | 24 | 1 | - | | | |
| 2. Prabu | 4 | 26 | 9 | - | | | |
| 3. Kuta | 56 | 32 | 6 | - | | | |
| 4. Rembitan | 21 | 1.120 | 6 | - | | | |
| 5. Sukadana | 12 | 371 | 4 | - | | | |
| 6. Mertak | 7 | 72 | 2 | - | | | |
| 7. Pengengat | 7 | 304 | 3 | - | | | |
| 8. Teruwai | 12 | 78 | 3 | - | | | |
| 9. Gapura | 2 | 9 | - | - | | | |
| 10. Kawo | 15 | 289 | 3 | - | | | |
| 11. Segala Anyar | 4 | 31 | - | 1 | | | |
| 12. Sengkol | 68 | 119 | 18 | 3 | | | |
| 13. Pengembur | 22 | 81 | 6 | 4 | | | |
| 14. Ketara | 4 | 9 | - | - | | | |
| 15. Tanak Awu | 30 | 17 | 2 | - | | | |
| 16. Bangket parak | 4 | 23 | 2 | - | | | |
| Jumlah | 270 | 2.605 | 65 | 8 | | | |

Sumber : Koordinator Statistik Kecamatan Pujut

Source : *Statistical Coordinator of Pujut District*

<http://lomboktengahkab.bps.go.id>



<http://lomboktengahkab.bps.go.id>

DATA

mencerdaskan bangsa

<http://lomboktengah.kab.bps.go.id>

BADAN PUSAT STATISTIK
KABUPATEN LOMBOK TENGAH
JL. KALIMANTAN NO. 2 PRAYA-NTB
Telp.(0370) 654681, Fax.(0370) 654900
E-mail: bps5202@bps.go.id