

statistik daerah 2015

KEGAMATAN SAWANGAN



**BADAN PUSAT STATISTIK
KABUPATEN MAGELANG**

**STATISTIK DAERAH
KECAMATAN SAWANGAN 2015**

Katalog BPS : 101002.3308.090
No. Publikasi : 3308090.1502
Ukuran Buku : 17,6 cm x 25 cm

Naskah :
Koordinator Statistik Kecamatan Sawangan – BPS Kabupaten Magelang

Cover :
Tim Cover BPS Kab. Magelang

Diterbitkan oleh:

Badan Pusat Statistik Kabupaten Magelang
Jl. Soekarno-Hatta Nomor 4, Kota Mungkid Magelang 56511
Telp/fax. (0293) 788143

Homepage : <http://magelangkab.bps.go.id>

E-mail : bps3308@mailhost.bps.go.id





KATA SAMBUTAN



Assalamualaikum warohmatullahi wabarokatuh

Dengan memanjatkan puji syukur kehadirat Tuhan Yang Maha Esa, saya menyambut gembira atas terbitnya publikasi **STATISTIK DAERAH KECAMATAN SAWANGAN 2015**. Guna mendukung pelaksanaan Otonomi Daerah , penyediaan data sampai wilayah terkecil menjadi kebutuhan yang sangat vital dan mutlak diperlukan. Untuk itu saya berharap agar penganeekaragaman data statistik sampai wilayah terkecil lebih ditingkatkan , baik dari segi jenis , kualitas maupun ketepatan waktu penyajian.

Saya berharap agar semua Instansi / Dinas / Lembaga baik Pemerintah maupun Swasta lebih meningkatkan kerjasamanya untuk kelancaran penyusunan buku ini, sehingga data yang disajikan akan lebih lengkap dan lebih baik.

Kepada semua Instansi / Dinas / Lembaga baik Pemerintah maupun Swasta se-Kecamatan Sawangan yang telah membantu terwujudnya buku ini, saya sampaikan terima kasih.

Akhirnya, semoga publikasi ini dapat dimanfaatkan sebagai dasar dan evaluasi dalam perencanaan dan evaluasi pelaksanaan pembangunan yang berkesinambungan di wilayah Kecamatan Sawangan.

Wassalamualaikum warohmatullahi wabarokatuh

Kota Mungkid, Oktober 2015
Kepala Badan Pusat Statistik
Kabupaten Magelang,

Sri Handayani



KATA PENGANTAR



STATISTIK DAERAH KECAMATAN SAWANGAN 2015 merupakan publikasi tahunan yang disusun dan diterbitkan oleh Koordinator Statistik Kecamatan dengan maksud untuk memberikan gambaran tentang keadaan geografis, ciri-ciri dan kondisi sosial ekonomi penduduk tingkat kecamatan .

Publikasi ini diterbitkan untuk melengkapi publikasi statistik tingkat kecamatan lainnya yang sudah terbit. Berbeda dengan publikasi yang sudah ada, publikasi ini lebih menekankan pada analisa.

Dengan terbitnya publikasi ini , kami mengucapkan banyak terima kasih kepada :

1. Yth. Kepala Badan Pusat Statistik Kabupaten Magelang.
2. Yth. Camat Sawangan beserta jajarannya.
3. Yth. Kepala Dinas / Instansi / Lembaga / Badan baik Pemerintah maupun Swasta se - Kecamatan Sawangan.
4. Yth. Kepala Desa dan Perangkatnya se - Kecamatan Sawangan.

Publikasi ini masih banyak kekurangannya, demi perbaikan dan sempurnanya di masa datang, baik kritik maupun saran yang membangun sangat kami harapkan.

Semoga publikasi ini dapat bermanfaat bagi yang berkepentingan.

Sawangan, Oktober 2015
Koordinator Statistik Kecamatan
Sawangan

Akhmad Kuncoro

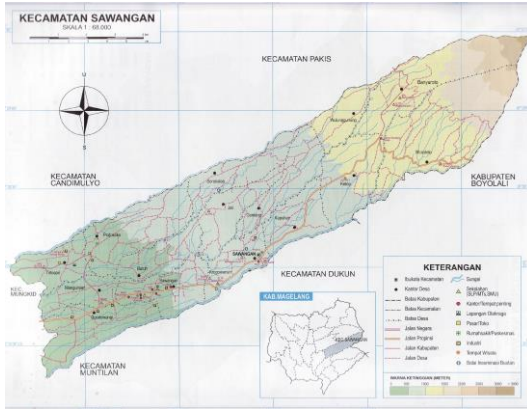


DAFTAR ISI

KATA SAMBUTAN	i
KATA PENGANTAR	ii
DAFTAR ISI	iii
BAB I GEOGRAFI	1
BAB II PEMERINTAHAN	2
BAB III PENDUDUK DAN ANGKATAN KERJA	3
BAB IV PENDIDIKAN	4
BAB V KESEHATAN	5
BAB VI PERTANIAN	6
BAB VII PERUMAHAN	7
BAB VIII PENDAPATAN REGIONAL	8
DAFTAR LAMPIRAN	9-17

GEOGRAFI

Lokasi Desa di Kecamatan Sawangan tepat berada di Kaki Gunung Merapi



Kecamatan Sawangan

merupakan salah satu wilayah kecamatan dari 21 Kecamatan yang ada di Daerah Tingkat II Kabupaten Magelang. Sebelah Utara berbatasan dengan Kecamatan Pakis, sebelah Timur berbatasan dengan Kabupaten Boyolali, sebelah Selatan dengan Kecamatan Dukun dan sebelah Barat bersebelahan dengan Kecamatan Mungkid.

Luas wilayah Kecamatan Sawangan 72,37 Km². Menurut keadaan topografi, dari 15 desa yang ada di Kecamatan Sawangan, terdapat 11 desa yang berada pada hamparan dan 4 desa yang berada pada lereng. Dan terdapat 8 desa di Sawangan yang berada pada ketinggian >700 dari permukaan laut.

➤ Tahukah Anda

Desa Sawangan, Butuh dan Krogowan adalah desa yang berada pada ketinggian antara 501-700 dari permukaan laut.

Kondisi kemiringan desa-desa yang berada di Kecamatan Sawangan adalah sebagian besar landai, terdapat 11 desa dengan kemiringan lahan <15 derajat.

KEADAAN ALAM KECAMATAN SAWANGAN

KEADAAN GEOGRAFIS

Luas	: 72,37 Km ²
Ketinggian	: ± 575 m

BATAS WILAYAH

Sebelah Utara	: Kec. Pakis
Sebelah Timur	: Kec. Selo Kab Boyolali
Sebelah Selatan	: Kec. Dukun
Sebelah Barat	: Kec. Mungkid

SUHU UDARA / CURAH HUJAN

Rata-rata Suhu Udara	: 28 °C
Curah Hujan	: 1615,5 mm

JENIS TANAH

Tanah Aluvial	: ± 14,5 %
Tanah Latosol	: ± 85,5 %

JARAK DARI IBUKOTA KEC. SAWANGAN

Kota Mungkid	: 15 Km
Kota Semarang	: 99 Km
Kota Yogyakarta	: 43 Km
Kota Jakarta	: 560 Km

Sumber Data: DDA Kecamatan Sawangan 2015



PEMERINTAHAN

Kecamatan Sawangan memiliki 15 Desa, dengan 155 Dusun, 165 RW dan 664 RT

Secara administratif wilayah Kecamatan Sawangan dibagi menjadi 15 Desa dan terdiri dari 155 Dusun, 165 RW dan 664 RT. Desa Ketep tercatat paling sedikit memiliki wilayah RT (Rukun Tetangga) yaitu 15 RT, sedangkan desa Wonolelo paling banyak memiliki wilayah RT (Rukun Tetangga) yaitu 98 RT

➤ Tahukah Anda

Semua desa di wilayah Kecamatan Sawangan sudah masuk kategori Desa Swasembada.

Untuk memperlancar roda pemerintahan desa dan guna kegiatan administrasi desa kecamatan Sawangan, telah tersusun organisasi: Kepala Desa, Sekretaris Desa dan perangkat lainnya dan di semua desa Kecamatan Sawangan telah terpilih kepala desa dengan dibantu oleh sekretaris desa. Guna meningkatkan kesejahteraan masyarakat desa,, pemerintah telah membuat program pembangunan desa yang sering disebut Program Nasional Pemberdayaan Masyarakat (PNPM). Pembangunan Perbaikan Infrastruktur dan Pembangunan Peningkatan Kapasitas Pertanian telah dilaksanakan di semua desa,

Jumlah Dusun, RW, RT

No	Desa	Jumlah		
		Dusun	RW	RT
1.	Gondangwangi	13	13	54
2.	Sawangan	13	10	60
3.	Mangunsari	6	8	29
4.	Tirtosari	8	8	21
5.	Podosuko	13	17	43
6.	Butuh	10	11	29
7.	Krogowanan	12	12	52
8.	Kapuhan	9	13	44
9.	Gantang	11	11	46
10.	Jati	14	14	55
11.	Soronalan	11	12	39
12.	Wulungagung	7	7	30
13.	Ketep	5	6	15
14.	Wonolelo	18	18	98
15.	Banyuroto	5	5	49

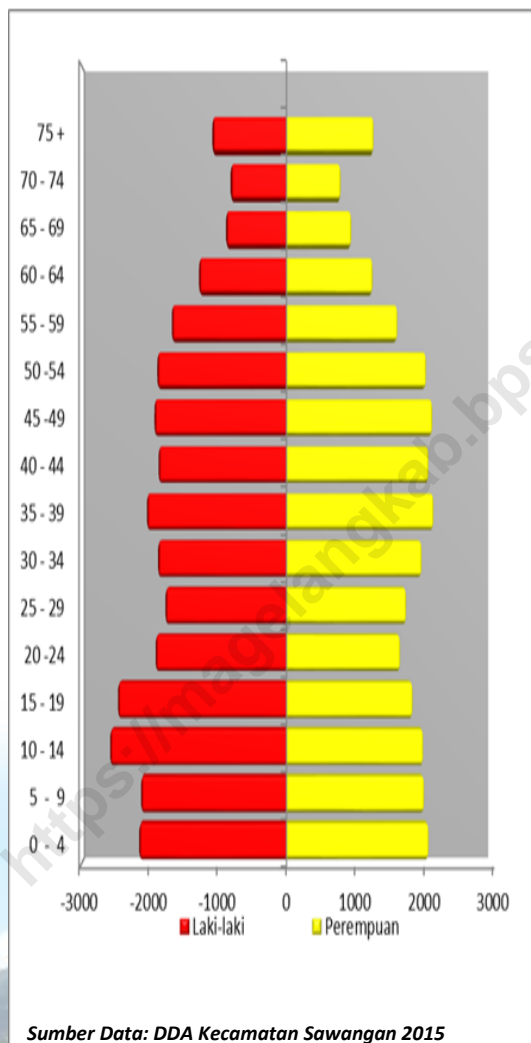
Nama Perangkat Desa

Desa	Nama	
	Kepala Desa/ Lurah	Sekretaris Desa
Gondangwangi	Bambang Setyajid	-
Sawangan	M Johan Wahyudi	-
Mangunsari	Marseno Arsyadi	Nurhadi,SH
Tirtosari	Nuryadi	-
Podosuko	Edi Susila	-
Butuh	Suharyanto	-
Krogowanan	Sugiyono	Kusdaryanto
Kapuhan	Joko Winarno	Lim Suyitno
Gantang	Kardinal	-
Jati	Agustinus Susanto	-
Soronalan	Bambang Aristyanto	Sunyoto
Wulungagung	Munawar, SE	Sukar
Ketep	Arifin	Tiyono
Wonolelo	Pomo	-
Banyuroto	Yanto	Maryoto

Sumber Data: DDA Kecamatan Sawangan 2015

PENDUDUK

Estimasi Penduduk di Kecamatan Sawangan 55.465 jiwa dengan laki-laki 28.073 jiwa dan perempuan 27.392 jiwa



Estimasi jumlah penduduk di

Kecamatan Sawangan tercatat 56.010 jiwa terinci 28.350 jiwa laki-laki dan 27.660 jiwa perempuan dengan sex ratio 102,5. Kepala Keluarga berjumlah 17.069 Kepala Keluarga dengan rata-rata Jiwa / Kepala Keluarga 3,2 jiwa, dan kepadatan penduduk 773,94 jiwa/km².

Dilihat dari jumlah penduduk, Desa Wonolelo tercatat memiliki penduduk paling tinggi yaitu 6.689 jiwa dan yang terendah Desa Soronalan sebanyak 2.142 jiwa, sedang bila dilihat dari Kepadatan Penduduk, Desa Gondowangi merupakan desa terpadat di Kecamatan Sawangan dengan kepadatan penduduknya dihitung 1.428 jiwa/Km² dan terendah yaitu desa Butuh dengan kepadatan penduduk 456 jiwa/Km²

➤ Tahukah Anda

Sex Ratio 102,5 berarti bahwa setiap 100 penduduk perempuan terdapat 102,5 penduduk laki-laki .

Kelompok umur 25-59 adalah kelompok usia produktif (usia kerja). Di wilayah Kecamatan Sawangan, jumlah penduduk kelompok usia 25-59 adalah terbanyak yaitu 26.815 jiwa.



PENDIDIKAN

Pendidikan merupakan aspek penting dalam kehidupan karena dapat meningkatkan kualitas hidup masyarakat

Data awal menurut Pendataan

Potensi Desa 2013 menunjukkan bahwa jumlah fasilitas pendidikan umum di Kecamatan Sawangan seluruhnya berjumlah 77 unit. Fasilitas Taman Kanak-Kanak berjumlah 26 unit berstatus swasta. Dalam perkembangannya Sekolah dasar negeri di Kecamatan Sawangan jumlahnya tetap yaitu 28 unit negeri sedang sekolah dasar swasta menjadi 4 unit. Sekolah MI banyak di kelola oleh swasta yaitu 7 unit. Fasilitas SMP berjumlah 7 unit, 3 unit negeri dan 4 unit swasta. Dan terdapat 3 MTS yang dikelola oleh non pemerintah. Untuk Fasilitas SMA, MA, SMK semua dikelola oleh swasta yang masing-masing terdapat 1 unit di kecamatan Sawangan.

➤ **Tahukah Anda**

Fasilitas pendidikan tertinggi dengan status negeri di Kecamatan Sawangan adalah SMP.

Di Kecamatan Sawangan jenjang sekolah yang negeri hanya ada dua yaitu SD dan SMP yang berjumlah total 31 unit sekolah. Sekolah pendidikan tingkat atas hanya ada 3 unit yang dikelola swasta dengan tingkat penyerapan murid yang masih terhitung rendah yaitu berjumlah 203 siswa.

JUMLAH SEKOLAH

Jenis Sekolah	Negeri	Swasta
TK	0	26
SD	28	4
MI	0	7
SMP	3	4
MTS	0	3
SMA	0	1
MA	0	1
SMK	0	1

Sumber Data: DDA Kecamatan Sawangan 2015

JUMLAH SISWA

Jenis Sekolah	Negeri	Swasta
TK	0	772
SD	3.908	612
MI	0	639
SMP	1.533	584
MTS	0	208
SMA	0	57
MA	0	21
SMK	0	125

Sumber Data: DDA Kecamatan Sawangan 2015

KESEHATAN

Posyandu sudah tersebar di seluruh desa di Kecamatan Sawangan



JUMLAH SARANA KESEHATAN

Jenis	Jumlah
Apotik	1
Puskesmas	2
Pustu	3
Praktek Dokter	2
Praktek Bidan	17
Poskesdes	11
Polindes	1
Posyandu	118

Sumber Data: DDA Kecamatan Sawangan 2015

JUMLAH TENAGA KESEHATAN

Jenis	Jumlah
Dokter Pria	0
Dokter Wanita	1
Dokter Gigi	1
Bidan	23
Perawat/Mantri	17
Dukun Bayi	34

Sumber Data: DDA Kecamatan Sawangan 2015

Sarana kesehatan merupakan

bagian yang sangat penting dalam peningkatan kesehatan masyarakat. Di Kecamatan Sawangan sarana kesehatan sangatlah memadai dengan melihat kelengkapan sarana kesehatan. Hampir di setiap desa tersedia praktek bidan, kecuali desa Mangunsari dan Tirtosari. Posyandu sudah tersebar di seluruh pelosok desa dan secara rata-rata di tiap desa lebih dari satu posyandu, artinya pelayanan kesehatan masyarakat di Kecamatan Sawangan amat terjamin.

Untuk tenaga kesehatan juga sudah cukup memadai dengan jumlah 76 orang. Tenaga kesehatan dokter di Kecamatan Sawangan ada 2 orang, sedangkan Tenaga Bidan, Perawat/Mantri, Dukun Bayi berjumlah 74 orang tersebar di semua desa di wilayah Kecamatan Sawangan.

➤ Tahukah anda

Dari 15 Desa yang ada di Kecamatan Sawangan hanya ada 1 Desa yang tidak ada praktek bidan dan tenaga bidan yaitu Desa Tirtosari.



PERTANIAN

Mayoritas mata pencaharian utama rumah tangga di Sawangan adalah pertanian.

Pertanian merupakan mata

pencaharian utama di Kecamatan Sawangan, berdasarkan hasil Sensus Pertanian 2013. Komoditas utama pertanian di tiap desa berbeda, hal ini dikarenakan faktor geografis dan kebiasaan penduduk setempat.

➤ **Tahukan Anda**

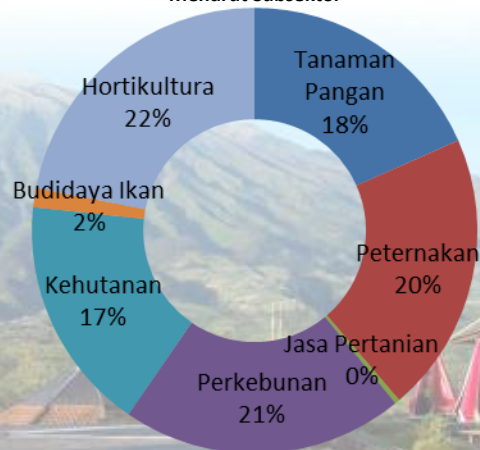
Di Desa Wonolelo jumlah sapi/kerbau melebihi jumlah rumah tangga tani, ini berarti setiap rumah tangga tani memiliki minimal 1 ekor sapi/kerbau.

Terdapat 5 desa dengan Padi Sawah sebagai komoditas utama pertanian, yaitu Desa Gondowangi, Desa Sawangan, Desa Mangunsari, Desa Tirtosari dan Desa Krogowanan, sedangkan Desa Butuh komoditas utamanya yaitu kelapa. Desa Kapuhan dan Desa Jati memiliki sapi potong sebagai komoditas utama. Lain halnya Desa Soronalan, Desa Podosoko, dan Desa Gantang yang memiliki sengan sebagai komoditas utama. Berbeda lagi dengan desa-desa yan berada di daerah lereng gunung yang memiliki tembakau sebagai komoditas utama yaitu Desa Wulunggunung, Desa Ketep, Desa Wonolelo dan Desa Banyuroto.

POPULASI PERTANIAN

DESA	Komoditas 1	Komoditas 2
GONDOWANGI	Padi Sawah	Kelapa
SAWANGAN	Padi Sawah	Kelapa
MANGUNSARI	Padi Sawah	Ayam
TIRTOSARI	Padi Sawah	Sengon
PODOSOKO	Sengon	Kelapa
BUTUH	Kelapa	Sengon
KROGOWANAN	Padi Sawah	Kelapa
KAPUHAN	Sapi Potong	Bambu
GANTANG	Sengon	Pisang
JATI	Sapi Potong	Tembakau
SORONALAN	Sengon	Pisang
WULUNGGUNUNG	Tembakau	Cabai Besar
KETEP	Tembakau	Sapi Potong
WONOLELO	Tembakau	Sapi Potong
BANYUROTO	Tembakau	Kubis

Presentase Jumlah Rumah Tangga Usaha Pertanian Menurut Subsektor



Sumber Data: BPS Kabupaten Magelang

PERUMAHAN

Rumah adalah sarana utama manusia untuk berteduh dan bertempat tinggal



STATUS KEPEMILIKAN

Jenis	Jumlah	Persen
Milik Sendiri	16.634	97,45
Sewa	94	0,55
Kontrak	230	1,35
Lainnya	111	0,65

Sumber Data: DDA Kecamatan Sawangan 2015

STATUS KEPEMILIKAN RUMAH

Jenis Lantai	Jumlah	Persen
Keramik/marmer	3.954	23,17
Ubin/Teraso	2.259	13,24
Semen/bata	4.538	26,58
Tanah	6.318	37,01

Sumber Data: DDA Kecamatan Sawangan 2015

FASILITAS BUANG AIR BESAR

Fasilitas Buang Air Besar	Jumlah	Persen
Jamban Sendiri	11.187	65,54
Jamban Bersama	2.442	14,31
Jamban Umum	306	1,79
Tidak Ada	3.133	18,36

Sumber Data: DDA Kecamatan Sawangan 2015

Kecamatan Sawangan dilihat dari jumlah

rumah tangga dan status kepemilikan tempat tinggal sebanyak 17.069 rupa yang terbagi atas: milik sendiri sebanyak 16.634 rupa, sewa sebanyak 94 rupa, kontrak sebanyak 230 rupa dan lainnya sebanyak 111 rupa.

Dari segi jenis lantai terluas terbagi atas: keramik/marmer/granit sebanyak 3.954 rupa, ubin/teraso/tegel sebanyak 2.259 rupa, semen/bata sebanyak 4.538 rupa dan tanah sebanyak 6.318 rupa.

Jumlah Rumah tangga dirinci menurut tempat buang air besar adalah: jamban sendiri sebanyak 11.187 rupa, jamban bersama sebanyak 2.442 rupa, jamban umum sebanyak 306 rupa, dan rumah tangga yang tidak ada/tidak punya tempat buang air besar sebanyak 3.133 rupa.

➤ Tahukan Anda

Di Kec. Sawangan, persentase terbesar status kepemilikan rumah adalah milik sendiri yaitu 97,45 persen dan jenis lantai terluas dari tanah (37,01 persen).



PENDAPATAN REGIONAL

PDRB merupakan salah satu indikator penting untuk mengetahui kondisi ekonomi suatu daerah.

Salah satu indikator penting untuk mengetahui kondisi ekonomi di suatu daerah dalam suatu periode tertentu adalah PDRB baik atas dasar harga berlaku maupun atas dasar konstan. PDRB pada dasarnya merupakan jumlah nilai tambah yang dihasilkan oleh seluruh unit usaha dalam suatu daerah tertentu, atau merupakan jumlah nilai barang dan jasa akhir (neto) yang dihasilkan oleh seluruh unit ekonomi.

Tahun 2013 nilai PDRB Kecamatan Sawangan 334.813,67 juta rupiah atas dasar harga berlaku, sedangkan nilai PDRB atas dasar harga konstan sebesar 146.437,10 juta rupiah.

➤ Tahukah Anda

Pada tahun 2013, Pertumbuhan ekonomi di Kecamatan Sawangan mengalami kenaikan sebesar 4,97% setelah sebelumnya mencapai 4,41% pada tahun 2012.

Pada pertumbuhan ekonomi sebesar 4,97 persen, kontribusi penyumbang PDRB Kecamatan Sawangan terbesar adalah sektor Pertanian sebesar 42,55 persen. Sedangkan penyumbang terkecil atau yang memiliki andil terkecil dalam perekonomian di Kecamatan Sawangan adalah sektor Penggalian, yang dari tahun ke tahun cenderung stagnan yaitu pada kisaran 0,39 persen.

PDRB KECAMATAN SAWANGAN ATAS DASAR HARGA (Jutaan Rp.)

Lapangan Usaha	2013
Pertanian	142.455,80
Pertambangan dan Penggalian	1.313,70
Industri Pengolahan	51.673,08
Listrik, Gas dan Air Minum	1.415,23
Bangunan/Konstruksi	12.287,47
Perdagangan, Restoran dan Hotel	49.593,26
Pengangkutan dan Komunikasi	5.488,66
Keuangan, Persewaan dan Jasa Perusahaan	10.889,62
Jasa - jasa	59.696,84
PDRB Kecamatan	334.813,67
PDRB Perkapita (Rp)	6.037.247,42

PDRB Kecamatan Sawangan

URAIAN	2013
PDRB adh berlaku	334.813,67
PDRB adh konstan	146.437,10
PDRB perkapita adhb	6.037.247,42
PDRB perkapita adhk	2.640.504,46
Pertumbuhan ekonomi	4,97 %

Sumber Data: BPS Kab Magelang

LAMPIRAN TABEL

<https://magelangkab.bps.go.id>



**Estimasi Jumlah Penduduk Menurut Desa,
Dewasa, Anak-anak, dan Jenis Kelamin, 2014**

No.	Desa	Jumlah KK	Penduduk				Total Penduduk
			Dewasa		Anak-anak		
			L	P	L	P	
1	2	3	4	5	6	7	8
1	Gondowangi	1.658	2.107	2.256	671	637	5.671
2	Sawangan	1.417	1.693	1.875	543	530	4.641
3	Mangunsari	916	1.642	1.060	524	299	3.525
4	Tirtosari	887	1.048	1.188	334	337	2.907
5	Podosoko	1.461	1.813	1.814	578	513	4.718
6	Butuh	886	1.059	1.099	338	311	2.807
7	Krogowan	1.074	1.401	1.454	448	411	3.714
8	Kapuhan	1.102	1.411	1.439	449	407	3.706
9	Gantang	1.222	1.240	1.298	396	368	3.302
10	Jati	1.202	1.442	1.445	458	409	3.754
11	Soronalan	710	840	806	268	228	2.142
12	Wulunggunung	697	834	827	266	234	2.161
13	Ketep	720	899	903	288	255	2.345
14	Wonolelo	1.818	2.546	2.596	813	734	6.689
15	Banyuroto	1.299	1.516	1.502	485	425	3.928
Jumlah		17.069	21.491	21.562	6.859	6.098	56.010

Sumber Data : BPS Kab.Magelang

**Estimasi Jumlah Penduduk Menurut Desa,
Jenis Kelamin dan Sex Ratio, 2014**

No.	Desa	Penduduk		Jumlah	Sex Ratio
		Laki- laki	Perem- puan		
1	2	3	4	5	6
1	Gondowangi	2.778	2.893	5.671	96,0
2	Sawangan	2.236	2.405	4.641	93,0
3	Mangunsari	2.166	1.359	3.525	159,4
4	Tirtosari	1.382	1.525	2.907	90,6
5	Podosoko	2.391	2.327	4.718	102,8
6	Butuh	1.397	1.410	2.807	99,1
7	Krogowanan	1.849	1.865	3.714	99,1
8	Kapuhan	1.860	1.846	3.706	100,8
9	Gantang	1.636	1.666	3.302	98,2
10	Jati	1.900	1.854	3.754	102,5
11	Soronalan	1.108	1.034	2.142	107,2
12	Wulunggunung	1.100	1.061	2.161	103,7
13	Ketep	1.187	1.158	2.345	102,5
14	Wonolelo	3.359	3.330	6.689	100,9
15	Banyuroto	2.001	1.927	3.928	103,8
Jumlah		28.350	27.660	56.010	102,5

Sumber Data : BPS Kab.Magelang

**Jumlah Penduduk Menurut Kelompok Umur
dan Jenis Kelamin, 2014**

No.	Kelompok Umur	P e n d u d u k		
		Laki-laki	Perempuan	Jumlah
1	2	3	4	5
1	0 - 4	2.154	2.081	4.235
2	5 - 9	2.127	2.016	4.143
3	10 - 14	2.578	2.001	4.579
4	15 - 19	2.463	1.847	4.310
5	20 -24	1.913	1.665	3.578
6	25 - 29	1.769	1.753	3.522
7	30 - 34	1.878	1.979	3.857
8	35 - 39	2.040	2.151	4.191
9	40 - 44	1.870	2.079	3.949
10	45 - 49	1.930	2.134	4.064
11	50 - 54	1.888	2.043	3.931
12	55 - 59	1.676	1.625	3.301
13	60 - 64	1.279	1.262	2.541
14	65 - 69	884	951	1.835
15	70 - 74	817	795	1.612
16	75 +	1.084	1.278	2.362
Jumlah		28.350	27.660	56.010

Sumber Data : BPS Kab.Magelang



Desa Menurut Jumlah Sarana Kesehatan, 2014

No	Desa	Rumah Sakit	Rumah Sakit Bersali n	Poli klinik	Puskes mas	Pustu	Praktek Dokter
(1)	(2)	(3)	(4)	(5)	(6)	(7)	(8)
1	Gondowangi						
2	Sawangan				1		1
3	Mangunsari						
4	Tirtosari						
5	Podosoko					1	
6	Butuh						
7	Krogowanan				1		1
8	Kapuhan						
9	Gantang						
10	Jati					1	
11	Soronalan						
12	Wulunggunung						
13	Ketep					1	
14	Wonolelo						
15	Banyuroto						
Jumlah		0	0	0	2	3	2



No	Desa	Praktek Bidan	Poskes des	Polindes	Pos yandu	Apotik	Toko Obat
(1)	(2)	(9)	(10)	(11)	(12)	(13)	(14)
1	Gondowangi	1	1		5		
2	Sawangan	1		1	9		
3	Mangunsari		1		5		
4	Tirtosari		1		6		
5	Podosoko	1			6		
6	Butuh	1	1		6		
7	Krogowanan	3	1		10	1	
8	Kapuhan	2	1		6		
9	Gantang	1	1		8		
10	Jati	1			4		
11	Soronalan	1	1		8		
12	Wulunggunung	1	1		12		
13	Ketep	1	1		7		
14	Wonolelo	2			14		
15	Banyuroto	1	1		12		
Jumlah		17	11	1	118	1	0

Sumber Data : BPS Kab. Magelang

**Desa Menurut Banyaknya Tenaga Kesehatan
Yang Bertempat Tinggal di Desa, 2014**

No	Desa	Dokter Pria	Dokter Wanita	Dokter Gigi	Bidan	Perawat / Mantri	Dukun Bayi
(1)	(2)	(3)	(4)	(5)	(6)	(7)	(8)
1	Gondowangi				3	2	6
2	Sawangan		1		3	6	4
3	Mangunsari				1	1	2
4	Tirtosari						2
5	Podosoko				1	2	6
6	Butuh				2	3	
7	Krogowanan			1	3	2	1
8	Kapuhan				2		6
9	Gantang				1		
10	Jati				1	1	1
11	Soronalan				1		1
12	Wulunggunung				1		1
13	Ketep				1		2
14	Wonolelo				2		
15	Banyuroto				1		2
Jumlah		0	1	1	23	17	34

Sumber Data : BPS Kab. Magelang

**Produk Domestik Regional Brutto Kecamatan Sawangan
Menurut Lapangan Usaha Atas Dasar Harga Berlaku
Tahun 2011 - 2013
(Jutaan Rupiah)**

Lapangan Usaha	2011	2012	2013
1	2	3	4
1. Pertanian	121.424,57	131.130,32	142.455,80
1.1. Tanaman Bahan Makanan	85.034,05	92.224,45	100.468,61
1.2. Tanaman Perkebunan Rakyat	10.991,03	11.823,38	12.481,53
1.3. Peternakan & Hasil - hasilnya	14.764,69	15.775,12	17.227,20
1.4. Kehutanan	5.317,97	5.513,10	5.967,54
1.5. Perikanan	5.316,83	5.794,27	6.310,91
2. Pertambangan dan Penggalian	1.050,03	1.151,97	1.313,70
3. Industri Pengolahan	41.664,46	46.900,98	51.673,08
4. Listrik, Gas dan Air Minum	1.142,09	1.235,79	1.415,23
5. Bangunan / Konstruksi	10.074,74	10.914,31	12.287,47
6. Perdagangan, Restoran dan Hotel	40.486,35	45.012,46	49.593,26
7. Pengangkutan dan Komunikasi	4.548,57	4.913,12	5.488,66
8. Keuangan, Persewaan dan Jasa Perusahaan	8.967,65	9.564,51	10.889,62
9. Jasa - jasa	47.811,27	53.024,55	59.696,84
PDRB Kec. Sawangan	277.169,73	303.848,01	334.813,67
PDRB Perkapita (Rupiah)	5.124.513,92	5.489.476,41	6.037.247,42

Sumber : Badan Pusat Statistik Kabupaten Magelang

**Pertumbuhan Ekonomi Kecamatan Sawangan
Tahun 2011 - 2013
(Persen)**

Lapangan Usaha	2011	2012	2013
1	2	3	4
1. Pertanian	-0,11	2,29	2,93
1.1. Tanaman Bahan Makanan	-1,71	1,86	2,45
1.2. Tanaman Perkebunan Rakyat	4,00	4,96	4,47
1.3. Peternakan & Hasil - hasilnya	2,69	2,50	4,87
1.4. Kehutanan	1,94	(0,86)	0,87
1.5. Perikanan	5,73	5,98	3,10
2. Pertambangan dan Penggalian	8,94	6,42	5,14
3. Industri Pengolahan	3,64	5,47	5,35
4. Listrik, Gas dan Air Minum	3,92	4,79	8,38
5. Bangunan / Konstruksi	7,68	3,71	7,25
6. Perdagangan, Restoran dan Hotel	2,74	5,18	7,89
7. Pengangkutan dan Komunikasi	5,38	5,01	5,54
8. Keuangan, Persewaan dan Jasa Perusahaan	4,62	3,93	7,75
9. Jasa - jasa	8,85	7,95	5,73
Kecamatan Sawangan	3,04	4,41	4,97

Sumber : Badan Pusat Statistik Kabupaten Magelang



Pelopori Data Statistik Terpercaya Untuk Semua

<https://magelangkab.bps.go.id>



BADAN PUSAT STATISTIK KABUPATEN MAGELANG
Jl. Soekarno - Hatta No.4 Telp./Fax.(0293) 788143, Kota Mungkid 56511
E-Mail : bps3308@bps.go.id, Homepage <http://magelangkab.bps.go.id/>