

KECAMATAN UBUD DALAM ANGKA

UBUD SUBDISTRICT IN FIGURES

2023





KECAMATAN UBUD DALAM ANGKA

UBUD SUBDISTRICT IN FIGURES

2023

<https://gjanvarkab.bps.go.id>

Kecamatan Ubud Dalam Angka ***Ubud Subdistrict in Figures*** **2023**

Katalog /Catalogue:1102001.5104050

ISSN: 2502-3098

No. Publikasi/Publication Number: 51040.2309

Ukuran Buku/Book Size: 14,8 cm x 21 cm

Jumlah Halaman/Number of Pages : xxvi + 94 hal/pages

Penyusun Naskah/Writer:

BPS Kabupaten Gianyar

BPS-Statistics of Gianyar Regency

Penyunting/Editor:

BPS Kabupaten Gianyar

BPS-Statistics of Gianyar Regency

Desain Kover/Cover Design:

BPS Kabupaten Gianyar

BPS-Statistics of Gianyar Regency

Ilustrasi Kover/Cover Illustration:

Monkey Forest

Unsplash

Diterbitkan oleh/Published by:

© BPS Kabupaten Gianyar/*BPS-Statistics of Gianyar Regency*

Dicetak oleh/Printed by:

BPS Kabupaten Gianyar/*BPS-Statistics of Gianyar Regency*

Dilarang mengumumkan, mendistribusikan, mengomunikasikan, dan/atau menggandakan sebagian atau seluruh isi buku ini untuk tujuan komersil tanpa izin tertulis dari Badan Pusat Statistik Kabupaten Gianyar.

Prohibited to announce, distribute, communicate, and/or copy part or all of this book for commercial purpose without permission from BPS-Statistics Indonesia of Gianyar Regency.

TIM PENYUSUN/TEAM MEMBERS

Pengarah/Director

Maria lin Maidiana, SST

Penanggung Jawab/Persons in Charge

Maria lin Maidiana, SST

Penyunting/Editors

I Dewa Gde M Suwardiana

Muhammad Azmil Mubarrok, S.Tr.Stat.

Pengolah Data dan Penulis Naskah/Data Processor and Writers

Muhammad Azmil Mubarrok, S.Tr.Stat.

AA Gde Putra Suardana SP

Penata Letak/Layout Designers

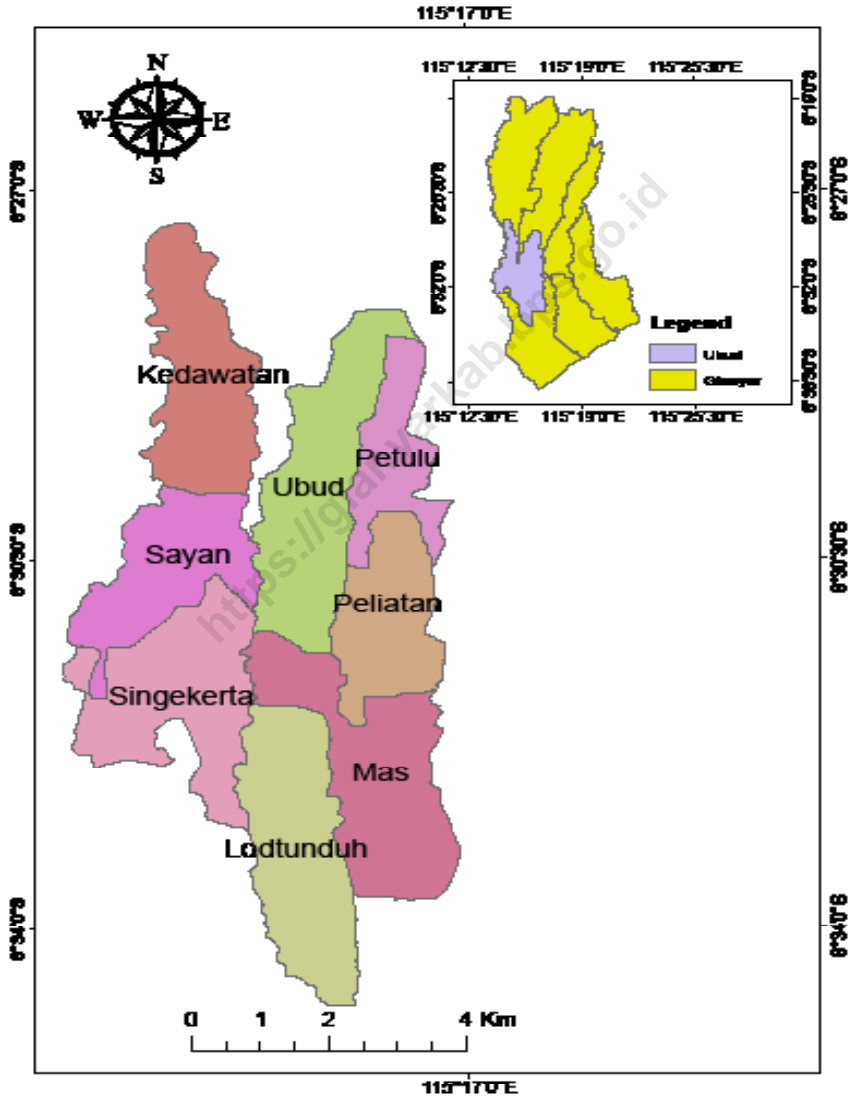
Muhammad Azmil Mubarrok, S.Tr.Stat.

KONTRIBUTOR DATA/DATA CONTRIBUTORS

1. Badan Pusat Statistik/*BPS-Statistics Indonesia*
2. Kementerian Agama/*Ministry of Religious Affair*
3. Kementerian Pendidikan dan Kebudayaan/*Ministry of Education and Culture*
4. Balai Besar Meteorologi, Klimatologi, dan Geofisika Wilayah III Denpasar/*Meteorological, Climatological, and Geophysical Office - Region III of Denpasar*

<https://gianyarkab.bps.go.id>

PETA WILAYAH KECAMATAN UBUD
MAP OF UBUD SUBDISTRICT



KEPALA BPS KABUPATEN GIANYAR
CHIEF STATISTICIAN OF GIANYAR REGENCY



Maria lin Maidiana, SST.



KATA PENGANTAR

“Kecamatan Ubud Dalam Angka 2023” ini merupakan publikasi tahunan yang diterbitkan oleh BPS Kabupaten Gianyar. Penerbitan publikasi ini merupakan kelanjutan dari publikasi serupa pada tahun-tahun sebelumnya.

Publikasi “Kecamatan Ubud Dalam Angka 2023” menyajikan beragam jenis data yang bersumber dari BPS dan instansi lain. Publikasi ini memuat gambaran umum tentang keadaan geografi, pemerintahan, serta perkembangan sosial demografi dan perekonomian di Kecamatan Ubud.

Publikasi ini dapat terwujud berkat kerja sama dan bantuan dari berbagai pihak. Kepada semua pihak yang telah memberi kontribusi, kami sampaikan penghargaan dan terima kasih. Semoga data yang kami sajikan memberi manfaat bagi banyak pihak. Kami mengharapkan tanggapan dan saran dari para pengguna publikasi ini untuk perbaikan edisi yang akan datang.

Gianyar, September 2023
Kepala BPS
Kabupaten Gianyar

Maria lin Maidiana, SST



PREFACE

“Ubud Subdistrict in Figure 2023” is an annual publication issued by BPS-Statistics of Gianyar Regency. This publication is a continuation of a similar publication in previous years.

This publication is presenting various data from BPS Statistics of Gianyar 2023 and other agencies. The publication provides general pictures of geographic conditions, government, and key socio demographic and economic characteristics of Ubud Subdistrict.

The release of this comprehensive publication has been made possible due to the assistance and contributions of various government institutions and private organizations. To all parties who have been involved in the preparation of this publication, I would like to express my highest appreciation and gratitude. Hopefully this publication will be usefull resource for any purpose. Comment and suggestions to improve the contents of this publication are always welcome.

*Gianyar, September 2023
Chief Statistician of
Gianyar Regency*

Maria Iin Maidiana, SST

DAFTAR ISI/CONTENTS

	Halaman <i>Page</i>
Kata Pengantar/ <i>Preface</i>	xii
Daftar Isi/ <i>Contents</i>	xiii
Daftar Tabel/ <i>List of Tables</i>	xv
Daftar Gambar/ <i>List of Figures</i>	xxi
Penjelasan Umum/ <i>Explanatory Notes</i>	xxiii
Daftar Singkatan/ <i>List of Abbreviation</i>	xxv
1. Geografi dan Iklim/ <i>Geography and Climate</i>	1
2. Pemerintahan/ <i>Government</i>	11
3. Penduduk/ <i>Population</i>	21
4. Sosial dan Kesejahteraan Rakyat/ <i>Social and Welfare</i>	31
5. Pertanian/ <i>Agriculture</i>	55
6. Pariwisata, Transportasi, dan Komunikasi/ <i>Tourism, Transportation, and Communication</i>	69
7. Perbankan, Koperasi, dan Perdagangan/ <i>Banking, Cooperative, and Trade</i> 83	

DAFTAR TABEL/LIST OF TABLES

	Halaman Page
1. GEOGRAFI DAN IKLIM/GEOGRAPHY AND CLIMATE	
1.1 KEADAAN GEOGRAFI GEOGRAPHY CONDITION	
1.1.1 Luas Daerah Menurut Desa/Kelurahan di Kecamatan Ubud, 2022 <i>Total Area by Villages/Kelurahan in Ubud Subdistrict, 2022</i>	8
1.1.2 Jarak ke Ibukota Kecamatan dan Ibukota Kabupaten Menurut Desa/Kelurahan di Kecamatan Ubud (km), 2022 <i>Distance to the Subdistrict Capital and Regency/Municipal Capital by Villages/Kelurahan in Ubud Subdistrict (km), 2022</i>	9
1.2 KEADAAN IKLIM CLIMATE CONDITION	
1.2.1 Pengamatan Unsur Iklim Menurut Bulan di Stasiun BMKG Wilayah III Denpasar, 2022 <i>Observation of Climate Elements by Month at BMKG Station Region III Denpasar, 2022</i>	10
2. PEMERINTAHAN/GOVERNMENT	
2.1 WILAYAH ADMINISTRATIF ADMINISTRATIVE AREA	
2.1.1 Jumlah Banjar atau Lingkungan Menurut Desa/ Kelurahan di Kecamatan Ubud, 2022 <i>Number of Banjar or Lingkungan by Villages¹/Kelurahan in Ubud Subdistrict, 2022</i>	18
2.2 SUMBER DAYA MANUSIA HUMAN RESOURCES	
2.2.1 Jumlah Pegawai Negeri Sipil Menurut Pemerintah Daerah dan Jenis Kelamin, 2022 <i>Number of Civil Servants by Local Government and Sex, 2022</i>	19
2.2.2 Jumlah Pegawai Negeri Sipil Pemerintah Daerah Kecamatan Ubud Menurut Tingkat Pendidikan dan Jenis Kelamin, 2022 <i>Number of Civil Servants of Ubud District Government by Educational Level and Sex, 2022</i>	20

3. PENDUDUK/POPULATION

3.1	Penduduk, Distribusi Persentase Penduduk, Kepadatan Penduduk, Rasio Jenis Kelamin Penduduk Menurut Desa/Kelurahan di Kecamatan Ubud, 2022 <i>Population, Percentage Distribution of Population, Population Density, and Population Sex Ratio by Villages/Kelurahan in Ubud Subdistrict, 2022</i>	28
-----	---	----

4. SOSIAL DAN KESEJAHTERAAN RAKYAT/SOCIAL AND WELFARE

**4.1 PENDIDIKAN
EDUCATION**

4.1.1	Banyaknya Desa ¹ /Kelurahan yang Memiliki Fasilitas Sekolah Menurut Tingkat Pendidikan di Kecamatan Ubud, 2020–2022 <i>Number of Villages¹/Kelurahan Having Educational Facilities by Educational Level in Ubud Subdistrict, 2020–2022</i>	38
4.1.2	Jumlah Sekolah Menurut Tingkat Pendidikan di Kecamatan Ubud, 2021/2022 dan 2022/2023 <i>Number of Schools by Educational Level in Ubud Subdistrict, 2021/2022 and 2022/2023</i>	39
4.1.3	Jumlah Guru Menurut Tingkat Pendidikan di Kecamatan Ubud, 2021/2022 dan 2022/2023 <i>Number of Teachers by Educational Level in Ubud Subdistrict, 2021/2022 and 2022/2023</i>	40
4.1.4	Jumlah Murid Menurut Tingkat Pendidikan di Kecamatan Ubud, 2021/2022 dan 2022/2023 <i>Number of Pupils by Educational Level in Ubud Subdistrict, 2021/2022 and 2022/2023</i>	41

**4.2 KESEHATAN
HEALTH**

4.2.1	Banyaknya Desa ¹ /Kelurahan yang Memiliki Sarana Kesehatan Menurut Jenis Sarana Kesehatan di Kecamatan Ubud, 2020–2022 <i>Number of Villages¹/Kelurahan Health Facilities by Type of Health Facilities in Ubud Subdistrict, 2020–2022</i>	42
4.2.2	Jumlah Tenaga Kesehatan di Kecamatan Ubud, 2022 <i>Number of Health Human Resources in Ubud Subdistrict, 2021</i>	43

**4.3 PERUMAHAN DAN LINGKUNGAN
HOUSING AND ENVIRONMENT**

4.3.1	Banyaknya Desa ¹ /Kelurahan Menurut Sumber Air Minum Sebagian Besar Keluarga di Kecamatan Ubud, 2019–2021 <i>Number of Villages¹/Kelurahan by Drinking Water Source of Majority Family in Ubud Subdistrict, 2019–2021</i>	44
4.3.2	Banyaknya Keluarga Menurut Desa/Kelurahan dan Jenis Pengguna Listrik di Kecamatan Ubud, 2021 <i>Number of Family by Villages/Kelurahan and Type of Electricity Consumer in Ubud Subdistrict, 2021</i>	45
4.3.3	Banyaknya Desa ¹ /Kelurahan Menurut Sumber Penerangan Jalan Utama Desa/Kelurahan di Kecamatan Ubud, 2020–2022 <i>Number of Villages¹/Kelurahan by Source of Villages/Kelurahan's Main Street Illumination in Ubud Subdistrict, 2020–2022</i>	46
4.3.4	Banyaknya Desa ¹ /Kelurahan Menurut Penggunaan Fasilitas Tempat Buang Air Besar Sebagian Besar Keluarga di Kecamatan Ubud, 2020–2022 <i>Number of Villages¹/Kelurahan by Toilet Facility Used by Majority Family in Ubud Subdistrict, 2020–2022</i>	47
4.3.5	Banyaknya Desa/Kelurahan Menurut Jenis Bahan Bakar untuk Memasak yang Digunakan Sebagian Besar Keluarga di Kecamatan Ubud, 2022 <i>Number of Villages/Kelurahan by Type of Cooking Fuel Used by Majority Family in Ubud Subdistrict, 2022</i>	48
4.4 AGAMA DAN SOSIAL LAINNYA RELIGION AND OTHER SOCIAL AFFAIRS		
4.4.1	Jumlah Tempat Peribadatan Menurut Desa/ Kelurahan di Kecamatan Ubud, 2022 <i>Number of Worship Places by Villages/Kelurahan in Ubud Subdistrict, 2022</i>	49
4.4.2	Banyaknya Desa/Kelurahan yang Mengalami Bencana Alam di Kecamatan Ubud, 2019–2021 <i>Number of Villages/Kelurahan that Had Natural Disaster in Ubud Subdistrict, 2019–2021</i>	50
4.4.3	Keberadaan Fasilitas/Upaya Antisipasi/Mitigasi Bencana Alam Menurut Desa/Kelurahan di Kecamatan Ubud, 2022	

	<i>Existence of Facilities/Efforts for Anticipation/Mitigation of Natural Disasters by Villages/Kelurahan by Villages/Kelurahan in Ubud Subdistrict, 2022</i>	51
4.4.4	Banyaknya Desa/Kelurahan yang Memiliki Kelompok Kegiatan Olahraga Menurut Jenis Olahraga dan Ketersediaan Fasilitas/Lapangan Olahraga di Kecamatan Ubud, 2022 <i>Number of Villages/Kelurahan Having Sport Activities Groups by Type of Sport and Availability of Sport Facilities/Fields in Ubud Subdistrict, 2022</i>	53
5.	PERTANIAN/AGRICULTURE	
5.1	Luas Panen Tanaman Sayuran dan Buah-buahan Semusim Menurut Jenis Tanaman di Kecamatan Ubud (ha), 2019–2022 <i>Harvested Area of Seasonal Vegetables and Fruits by Kind of Plant in Ubud Subdistrict (ha), 2019–2022</i>	62
5.2	Produksi Tanaman Sayuran dan Buah-buahan Semusim Menurut Jenis Tanaman di Kecamatan Ubud (kuintal), 2019–2022 <i>Production of Seasonal Vegetables and Fruits by Kind of Plant in Ubud Subdistrict (quintal), 2019–2022</i>	63
5.3	Luas Panen Tanaman Biofarmaka Menurut Jenis Tanaman di Kecamatan Ubud (m ²), 2019–2022 <i>Harvested Area of Medicinal Plants by Kind of Plant in Ubud Subdistrict (m²), 2019–2022</i>	64
5.4	Produksi Tanaman Biofarmaka Menurut Jenis Tanaman di Kecamatan Ubud (kg), 2019–2022 <i>Production of Medicinal Plants by Kind of Plant in Ubud Subdistrict (kg), 2019–2022</i>	65
5.5	Luas Panen Tanaman Hias Menurut Jenis Tanaman di Kecamatan Ubud (m ²), 2019–2022 <i>Harvested Area of Ornamental Plants by Kind of Plant in Ubud Subdistrict (m²), 2019–2022</i>	66
5.6	Produksi Tanaman Hias Menurut Jenis Tanaman di Kecamatan Ubud, 2019–2022 <i>Production of Ornamental Plants by Kind of Plant n Ubud Subdistrict, 2019–2022</i>	67

5.7	<p>Produksi Buah-Buahan dan Sayuran Tahunan Menurut Jenis Tanaman di Kecamatan Ubud (kuintal), 2019–2022 <i>Production of Annual Fruits and Vegetables by Kind of Plant in Ubud Subdistrict (quintal), 2019–2022</i></p>	68
6.	PARIWISATA, TRANSPORTASI, DAN KOMUNIKASI/TOURISM, TRANSPORTATION, AND COMMUNICATION	
6.1	PARIWISATA TOURISM	
6.1.1	<p>Jumlah Sarana Akomodasi Menurut Desa/Kelurahan dan Jenis Akomodasi di Kecamatan Ubud, 2022 <i>Number of Accomodation Facilities by Villages/Kelurahan and Type of Accomodation in Ubud Subdistrict, 2022</i></p>	76
6.2	TRANSPORTASI TRANSPORTATION	
6.2.1	<p>Prasarana dan Sarana Transportasi Antar Desa/Kelurahan Menurut Desa/Kelurahan di Kecamatan Ubud, 2022 <i>Inter-Villages/Kelurahan Transportation Infrastructure and Facilities by Villages/Kelurahan in Ubud Subdistrict, 2022</i></p>	77
6.3	KOMUNIKASI COMMUNICATION	
6.2.2	<p>Keberadaan Kantor Pos/Pos Pembantu/Rumah Pos, Pos Keliling, dan Perusahaan/Agen Jasa Ekspedisi Swasta Menurut Desa/Kelurahan di Kecamatan Ubud, 2022 <i>Number of Post Office/Subsidiary of Post Office, Mobile Portal Service, Private Expedition Service Company by Villages/Kelurahan in Ubud Subdistrict, 2022</i></p>	79
6.3.1	<p>Jumlah Menara Telepon seluler dan Operator Layanan Komunikasi Telepon Seluler Menurut Desa/Kelurahan di Kecamatan Ubud, 2022 <i>Number of Base Transceiver Station (BTS) and Cellular Phone Communication Service Operators by Villages/Kelurahan in Ubud Subdistrict, 2022</i></p>	80
6.3.2	<p>Kekuatan Sinyal Telepon Seluler dan Jenis Sinyal Internet Telepon Seluler Menurut Desa/Kelurahan di Kecamatan Ubud, 2022</p>	

The Strenght of Celular Phone Signal by Villages/Kelurahan in Ubud Subdistrict, 2022 81

7. PERBANKAN, KOPERASI, DAN PERDAGANGAN/BANKING, COOPERATIVE, AND TRADE

7.1 Banyaknya Sarana Lembaga Keuangan Bank Menurut Desa/ Kelurahan dan Jenis Bank di Kecamatan Ubud, 2022
Number of Bank by Villages/Kelurahan and Type of Bank in Ubud Subdistrict, 2022 90

7.2 Banyaknya Koperasi Aktif Menurut Menurut Desa/ Kelurahan dan Jenis Koperasi di Kecamatan Ubud, 2022
Number of Cooperative by Villages/Kelurahan and Type of Cooperative in Ubud Subdistrict, 2022..... 91

7.3 Banyaknya Sarana Perdagangan Menurut Desa/Kelurahan dan Jenis Sarana Perdagangan di Kecamatan Ubud, 2022
Number of Trade Facilities by Villages/Kelurahan and Type of Trade Facilities in Ubud Subdistrict, 2022 93

DAFTAR GAMBAR/LIST OF FIGURES

	Halaman Page
1.1 Luas Daerah menurut Desa/Kelurahan, 2022 <i>Total Area by Village/Kelurahan, 2022.....</i>	6
1.2 Jarak ke Ibukota Kecamatan Menurut Desa/Kelurahan di Kecamatan Ubud (km), 2022 <i>Distance to the Subdistrict Capital by Village/Kelurahan in Ubud Subdistrict (km), 2022</i>	7
2.1 Jumlah Banjar/Lingkungan Menurut Desa/Kelurahan di Kecamatan Ubud, 2022 <i>Number of Banjar/Lingkungan by Villages/Kelurahan in Ubud Subdistrict, 2022.....</i>	16
2.2 Klasifikasi Perkotaan dan Perdesaan di Kecamatan Ubud (%), 2022 . <i>Urban and Rural Classification in Ubud Subistrict (%), 2022.....</i>	17
3.1 Persentase Jumlah Penduduk menurut Desa, 2022 <i>Population Percentage by Village, 2022</i>	26
3.2 Kepadatan Penduduk menurut Desa, 2022 <i>Population Density by Village, 2022</i>	27
4.1 Jumlah Sekolah Menurut Tingkat Pendidikan di Kecamatan Ubud, 2022/2023 <i>Number of Schools by Educational Level in Ubud Subdistrict, 2022/2023</i>	36
4.2 Jumlah Tenaga Kesehatan di Kecamatan Ubud, 2022 <i>Number of Health Human Resources in Ubud Subdistrict, 2022.....</i>	37
5.1 Produksi Tanaman Sayuran di Kecamatan Ubud (kuintal), 2022 <i>Production of Vegetables in Ubud Subdistrict (quintal), 2022.....</i>	60
5.2 Produksi Buah-buahan di Kecamatan Ubud (kuintal), 2022 <i>Production of Annual Fruits in Ubud Subdistrict (quintal), 2022.....</i>	61
6.1 Jumlah Sarana Akomodasi menurut Desa (%), 2022 <i>Number of Accomodation Facilities by Villages (%), 2022.....</i>	74
6.2 Jumlah Menara Telepon Seluler menurut Desa, 2022 <i>Number of Base Transceiver Station (BTS) by Villages, 2022.....</i>	75
7.1 Jumlah Bank Perkreditan Rakyat menurut Desa, 2022 <i>Number of Rural Bank by Villages, 2022.....</i>	88

7.2	Jumlah Market/Swalayan menurut Desa, 2022	
	<i>Number of Market/Swalayan by Villages, 2022.....</i>	89

<https://gianyarkab.bps.go.id>

PENJELASAN UMUM/EXPLANATORY NOTES

Tanda-tanda, satuan-satuan, dan lain-lainnya yang digunakan dalam publikasi ini adalah sebagai berikut:

Symbols, measurement units, and acronyms which are used in this publication, are as follows:

1. TANDA-TANDA/SYMBOLS

Data tidak tersedia/ <i>Data not available</i>	: ...
Tidak ada atau nol / <i>Null or zero</i>	: -
Data dapat diabaikan/ <i>Data negligible</i>	: 0
Tanda decimal/ <i>Decimal point</i>	: ,
Data tidak dapat ditampilkan/ <i>Not applicable</i>	: NA
Angka estimasi/ <i>Estimated figures</i>	: e
Angka diperbaiki/ <i>Revised figures</i>	: r
Angka sementara/ <i>Preliminary figures</i>	: x
Angka sangat sementara/ <i>Very preliminary figures</i>	: xx
Angka sangat sangat sementara/ <i>Very very preliminary figures</i>	: xxx

2. SATUAN/UNITS

barel/ <i>barrel</i>	: 158,99 liter/ <i>litres</i> = 1/6,2898 m ³
hektar (ha)/ <i>hectare (ha)</i>	: 10 000 m ²
kilometer (km)/ <i>kilometres (km)</i>	: 1 000 meter/ <i>meters (m)</i>
knot/ <i>knot</i>	: 1,8523 km/jam (<i>km/hour</i>)
kuintal/ <i>quintal</i>	: 100 kg
KWh	: 1 000 Watt hour
MWh	: 1 000 KWh
liter (untuk beras)/ <i>litre (for rice)</i>	: 0,80 kg
MMSCF	: 1/35,3 m ³
metrik ton (m.ton)/ <i>metric ton (m. ton)</i>	: 0,98421 long ton = 1 000 kg
ons/ <i>ounce</i>	: 28,31 gram/ <i>grams</i>
ton	: 1 000 kg

Satuan lain: buah, dus, butir, helai/lembar, kaleng, batang, pulsa, ton kilometer (ton-km), jam, menit, persen (%).

Other units: unit, pack, pieces, sheet, tin, pulse, ton-kilometres(ton-km), hour, minute, percent (%).

Perbedaan angka di belakang koma disebabkan oleh pembulatan angka.

The difference in decimal numbers is caused by rounding.

DAFTAR SINGKATAN/LIST OF ABBREVIATION

SI	: Stasiun Iklim/ <i>Climate Station</i>
SMPK	: Stasiun Meterologi Pertanian Khusus/ <i>Special Agricultural Meteorological Station</i>
t.t	: Tempat tidur/ <i>Bed</i>
BCG	: Bacillus Calmette Guerin
DPT	: Difteri, Pertusis, Tetanus/ <i>Diphtheria, Tetanus, and Pertussis</i>
TT	: Tetanus Toxoid
IOT	: Industri Obat Tradisional/ <i>Traditional Medicine Industry</i>
IKOT	: Industri Kecil Obat Tradisional/ <i>Traditional Medicine Small Industry</i>
Alkes	: Alat kesehatan/ <i>Health Kits</i>
PKRT	: Perbekalan Kesehatan Rumah tangga/ <i>Household Health Logistics</i>
Kompl	: Komplemen/ <i>Complement</i>
IRTP	: Industri Pangan Produksi Rumah Tangga/ <i>Foods Home Industry</i>
PBF	: Pedagang Besar Farmasi/ <i>Pharmacy Whole-seller</i>
GFK	: Gudang Farmasi Kab/Kota/Regency/ <i>Municipality Pharmacy Warehouse</i>
RB	: Rumah Bersalin/ <i>Delivery House</i>
Pustu	: Puskesmas pembantu/ <i>Auxiliary Public Health Center</i>
BP	: Balai Pengobatan/ <i>Polyclinic</i>
TPS	: Tempat Pembuangan Sampah Sementara / <i>landfill</i>
Jamkesmas	: Jaminan kesehatan masyarakat miskin/ <i>Poor public health insurance</i>
PJKMU	: Program Jaminan Kesehatan Masyarakat Umum/ <i>General Public Health Insurance Program</i>
SIUP	: Surat Ijin Usaha Perdagangan/ <i>Trading Permission Letter</i>
TDP	: Tanda Daftar Perusahaan/ <i>Company Registration Identity</i>
API	: Angka Pengenal Importir/ <i>Importer's Identity Number</i>

1 GEOGRAFI DAN IKLIM

GEOGRAPHY AND CLIMATE

<https://gianyarka.blogspot.com>



PENJELASAN TEKNIS

1. Data terkait rupa bumi merupakan data sekunder yang bersumber dari Jawatan Topografi. Sementara data cuaca dan iklim bersumber dari Balai Besar Meteorologi, Klimatologi, dan Geofisika.
2. Topografi adalah keadaan muka bumi pada suatu kawasan atau daerah.
 - Puncak adalah bagian paling atas gunung/pegunungan.
 - Lereng adalah bagian dari gunung/pegunungan/bukit yang letaknya di antara puncak sampai lembah.
 - Lembah adalah daerah rendah di antara dua gunung/pegunungan atau daerah yang mempunyai kedudukan lebih rendah dibandingkan daerah sekitarnya. Lembah di daerah pegunungan lipatan sering disebut slinkin. Lembah di daerah pegunungan patahan disebut graben atau slenk. Sedangkan lembah di daerah yang bergunung-gunung disebut lembah antar pegunungan.
3. Dataran adalah bagian atau sisi bidang tanah yang tampak datar, rata, dan membentang.

TECHNICAL NOTES

1. *Topography statistics are secondary data obtained from the topography Office. Meanwhile data about climate based on Meteorological, Climatological, and Geophysical Office.*
2. *Topography is the state of the earth in a certain area or region.*
 - *Peak is the highest part of mount*
 - *Slope is part of the mount/mountain/hill which lies between the peak to the valley.*
 - *Valley is a low area between two mounts/mountains or area that have a position lower than the surrounding areas. Valley in mountainous area is often called syncline. Valley in a mountainous area is called graben fault or slenk. While the valley in the mountainous area is called the valley between the mountains.*
3. *Flat is a part or side of parcels of land that looked plane, flat, and stretches.*

<https://gianyarkab.bps.go.id>

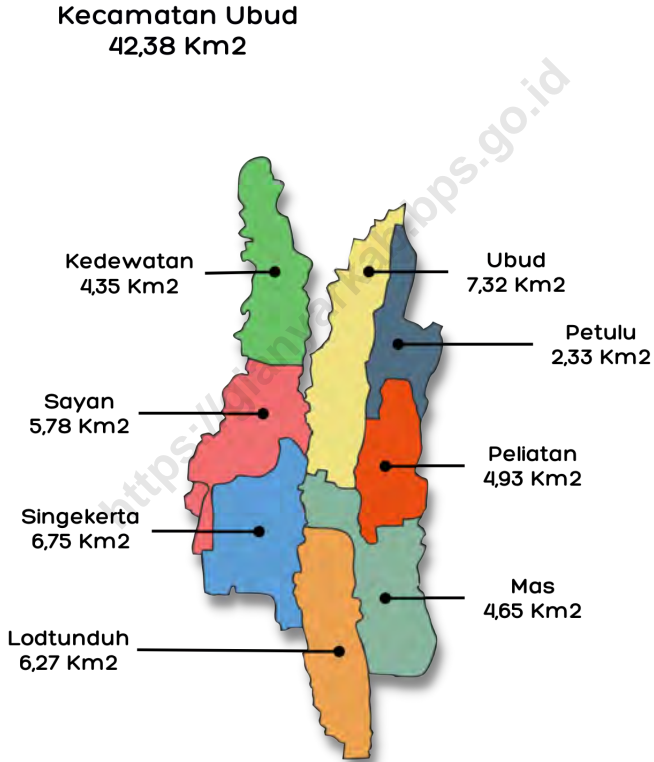
ULASAN

DESCRIPTION

<https://gianyarkab.bps.go.id>

Gambar 1.1
Figures

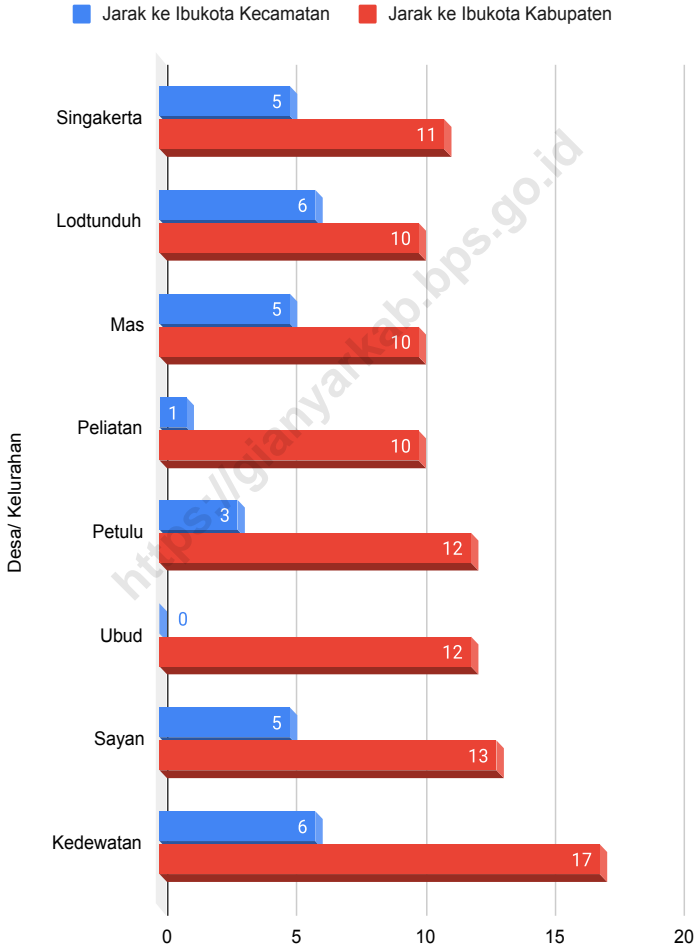
Luas Daerah menurut Desa/Kelurahan, 2022
Total Area by Village/Kelurahan, 2022



Sumber/Source : BPS

Gambar 1.2
Figures

Jarak ke Ibukota Kecamatan Menurut Desa/Kelurahan di Kecamatan Ubud (km), 2022
Distance to the Subdistrict Capital by Village/Kelurahan in Ubud Subdistrict (km), 2022



Sumber/Source : BPS

1.1 KEADAAN GEOGRAFI GEOGRAPHY CONDITION

Tabel 1.1.1 Luas Daerah Menurut Desa/Kelurahan di Kecamatan Ubud, 2022
Table *Total Area by Villages/Kelurahan in Ubud Subdistrict, 2022*

Desa/Kelurahan <i>Village/Kelurahan</i>	Luas <i>Total Area</i> (km ² /sq.km)	Persentase terhadap Luas <i>Percentage to Subdistrict Area</i>
(1)	(2)	(3)
Singakerta	6,75	15,93
Lodtunduh	6,27	14,79
Mas	4,65	10,97
Peliatan	4,93	11,63
Petulu	2,33	5,50
Ubud	7,32	17,27
Sayan	5,78	13,64
Kedewatan	4,35	10,27
Kecamatan Ubud	42,38	100,00

Sumber/Source: BPS

Tabel 1.1.2
Table

Jarak ke Ibukota Kecamatan dan Ibukota Kabupaten Menurut Desa/Kelurahan di Kecamatan Ubud (km), 2022
Distance to the Subdistrict Capital and Regency Capital by Villages/Kelurahan in Ubud Subdistrict (km), 2022

Desa/Kelurahan <i>Village/Kelurahan</i>	Jarak ke Ibukota Kecamatan <i>Distance to Subdistrict Capital</i>	Jarak ke Ibukota Kabupaten <i>Distance to Regency Capital</i>
(1)	(2)	(3)
Singakerta	5	11
Lodtunduh	6	10
Mas	5	10
Peliatan	1	10
Petulu	3	12
Ubud	0	12
Sayan	5	13
Kedewatan	6	17

Sumber/Source : BPS, Pendataan Potensi Desa (Podes)/BPS-Statistics Indonesia, Village Potential Data Collecting

1.2 KEADAAN IKLIM CLIMATE CONDITION

Tabel 1.2.1 Pengamatan Unsur Iklim Menurut Bulan di Stasiun BMKG Wilayah III Denpasar, 2022
Table Observation of Climate Elements by Month at BMKG Station Region III Denpasar, 2022

Bulan Month	Jumlah Curah Hujan Number of Precipitation (mm)	Jumlah Hari Hujan (hari) Number of Rainy Days (day)
(1)	(2)	(3)
Januari/January	367	24
Februari/February	274	18
Maret/March	316	18
April/April	104	8
Mei/May	69	5
Juni/June	56	13
Juli/July	14	6
Agustus/August	40	12
September/September	129	9
Oktober/October	616	25
November/November	238	19
Desember/December	323	19

Catatan/Note: Total curah hujan dalam setahun, tidak setiap hari hujan. *Calm* adalah kecepatan angin mendekati nol./Total Rainfall in a year, not every day rain. *Calm* is wind velocity close to zero.

Sumber/Source: Balai Besar Meteorologi, Klimatologi, dan Geofisika Wilayah III Denpasar/ Meteorological, Climatological, and Geophysical Office - Region III of Denpasar

2 PEMERINTAHAN

GOVERNMENT

<https://gianyarkab.bps.go.id>



PENJELASAN TEKNIS

1. Sistem politik di Indonesia didasarkan pada kekuasaan legislatif, eksekutif, dan yudikatif (Trias Politika).
2. ekuasaan legislatif dipegang oleh Majelis Permusyawaratan Rakyat (MPR) sebagai lembaga tertinggi negara. Keanggotaan MPR berubah setelah Amandemen UUD 1945 pada periode 1999–2004. Seluruh anggota MPR adalah anggota DPR (Dewan Perwakilan Rakyat) ditambah anggota DPD (Dewan Perwakilan Daerah). Anggota DPR dan DPD dipilih melalui pemilihan umum (pemilu) dan dilantik dalam masa jabatan lima tahun.
3. Anggota Dewan Perwakilan Rakyat Daerah (DPRD) dipilih melalui pemilihan umum (pemilu) dan dilantik dalam masa jabatan lima tahun.
4. Susunan pemerintahan Republik Indonesia periode 2014–2019 terdiri dari presiden, wakil presiden, lembaga tinggi negara, kementerian, setingkat menteri, dan Lembaga Pemerintahan Non Kementerian (LPNK).
5. Lembaga tinggi negara terdiri dari Majelis Permusyawaratan Rakyat (MPR), Dewan Perwakilan Rakyat (DPR), Badan Pemeriksa Keuangan (BPK), dan Mahkamah Agung (MA), Dewan Perwakilan Daerah (DPD), Mahkamah Konstitusi (MK), dan Komisi Yudisial (KY).

TECHNICAL NOTES

1. *The political system in Indonesia is based on Trias Politica principle or separation of legislative, executive, and judicative power.*
2. *Legislative power is held by the People's Consultative Assembly (MPR) as the highest institution. The MPR membership changed after the amendment of The 1945 Constitution of The Republic of Indonesia (UUD 1945) during the period 1999–2004. MPR members are all The Indonesian House of Representative (DPR) members plus Regional Representatives Council (DPD). DPR and DPD members are elected through a general election and appointed for a five-years membership.*
3. *Regional House of Representatives (DPRD) members are elected through a general election and appointed for a five-years membership.*
4. *The government structure of the Republic of Indonesia period 2009–2014 consists of president, vice president, state supreme agencies, ministries, ministerial level institutions, and non-ministerial institutions.*
5. *State supreme agencies consist of The People's Consultative Assembly, The House of Representative, The Audit Board of the Republic of Indonesia, Supreme Court, Local Councils, Constitutional Court, and Judicial Commission.*

6. Desa adalah desa dan desa adat atau yang disebut dengan nama lain, selanjutnya disebut Desa adalah kesatuan masyarakat hukum yang memiliki batas wilayah yang berwenang untuk mengatur dan mengurus urusan pemerintahan, kepentingan masyarakat setempat berdasarkan prakarsa masyarakat, hak asal usul, dan/atau hak tradisional yang diakui dan dihormati dalam system Pemerintahan Negara Kesatuan Republik Indonesia (Undang-Undang Nomor 6 Tahun 2014 tentang Desa).
7. Kelurahan adalah suatu wilayah yang dipimpin oleh seorang Lurah sebagai perangkat daerah kabupaten dan atau daerah kota di bawah kecamatan (UndangUndang No. 32 Tahun 2004 tentang Pemerintahan Daerah).
8. Pegawai negeri sipil (PNS) adalah setiap warga negara Republik Indonesia yang telah memenuhi syarat yang ditentukan, diangkat oleh pejabat yang berwenang dan diserahi tugas dalam jabatan negeri, atau diserahi tugas negara lainnya, dan digaji berdasarkan peraturan perundang undangan yang berlaku.
6. *Village is village and custom village or that is called by other terms, hereinafter referred to as the village is the unity of the legal community who have territorial boundaries that are authorized to regulate and manage government affairs, the interest of local communities based on community initiatives, the origin and local customs that are acknowledged and respected within the unitary System of Government Republic of Indonesia (Law No. 6 Year 2014 about Village).*
7. *Sub-district is an area that is led by a sub-district head (Lurah) as an apparatus of regency and or city under the district (Law No. 32 Year 2004 about Local Governmental).*
8. *Civil servants (PNS) is every citizen of the Republic of Indonesia which have been determined eligible, be appointed by the competent authority and assigned the task in a country office, or charge of any other country, and are paid based on legislation and regulations. PNS consists of the central and regional civil servants.*

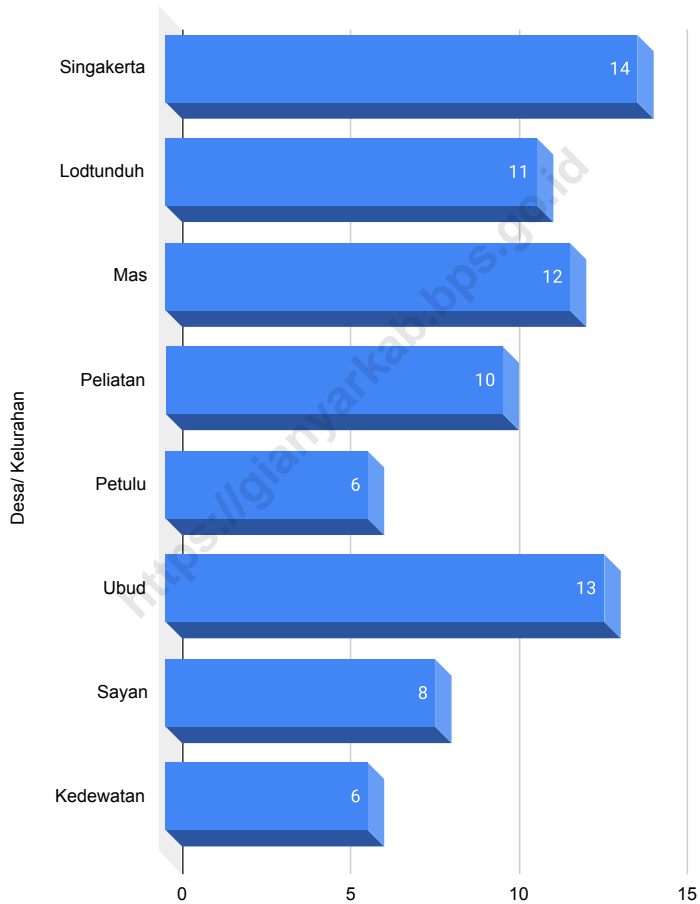
ULASAN

DESCRIPTION

<https://gianyarkab.bps.go.id>

Gambar 2.1
Figures

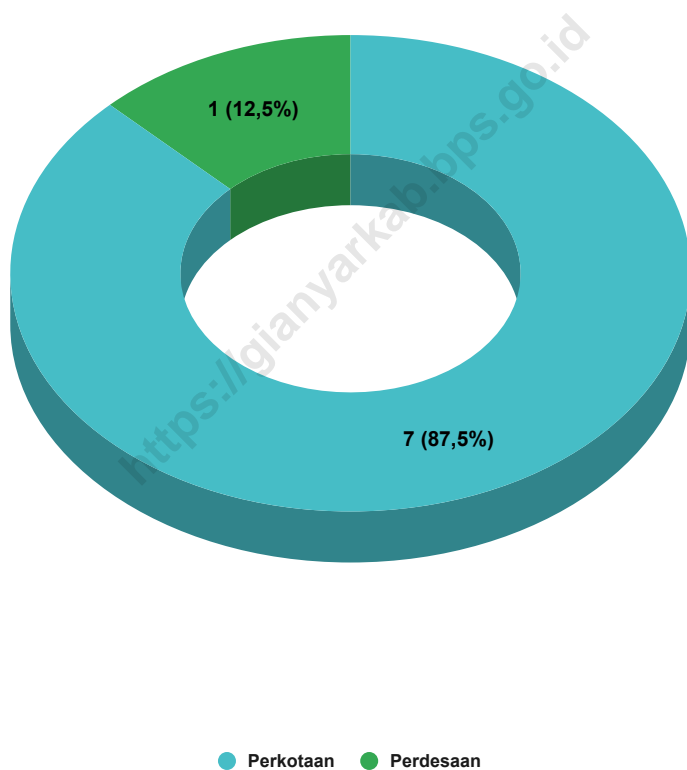
Jumlah Banjar/Lingkungan Menurut Desa/Kelurahan di Kecamatan Ubud, 2022
Number of Banjar/Lingkungan by Villages/Kelurahan in Ubud Subdistrict, 2022



Sumber/Source : BPS

Gambar 2.2
Figures

**Klasifikasi Perkotaan dan Perdesaan di Kecamatan Ubud,
2022**
Urban and Rural Classification in Ubud Subistrict, 2022



Sumber/Source : BPS Klasifikasi Perkotaan dan Perdesaan

2.1 WILAYAH ADMINISTRATIF ADMINISTRATIVE AREA

Tabel 2.1.1 Jumlah Banjar atau Lingkungan Menurut Desa/Kelurahan di Kecamatan Ubud, 2022
Table *Number of Banjar or Lingkungan by Villages'/Kelurahan in Ubud Subdistrict, 2022*

Desa/Kelurahan <i>Village/Kelurahan</i>	Klasifikasi Perdesaan/ Perkotaan <i>Classification</i>	Banjar/ Lingkungan <i>Banjar/ Lingkungan</i>
(1)	(2)	(3)
Singakerta	Perkotaan	14
Lodtunduh	Perkotaan	11
Mas	Perkotaan	12
Peliatan	Perkotaan	10
Petulu	Perkotaan	6
Ubud	Perkotaan	13
Sayan	Perkotaan	8
Kedewatan	Perdesaan	6
Kecamatan Ubud	-	80

Sumber/Source: BPS Klasifikasi Perkotaan dan Perdesaan

2.2 SUMBER DAYA MANUSIA HUMAN RESOURCES

Tabel 2.2.1 Jumlah Pegawai Negeri Sipil Menurut Pemerintah Daerah dan Jenis Kelamin, 2022
Table *Number of Civil Servants by Local Government and Sex, 2022*

Pemerintah Daerah <i>Local Government</i>	Laki-Laki <i>Male</i>	Perempuan <i>Female</i>	Jumlah <i>Total</i>
(1)	(2)	(3)	(4)
Pemerintah Daerah Kecamatan Ubud			
Pemerintah Desa Singakerta			
Pemerintah Desa Lodtunduh			
Pemerintah Desa Mas			
Pemerintah Desa Peliatan			
Pemerintah Desa Petulu			
Pemerintah Desa Ubud			
Pemerintah Desa Sayan			
Pemerintah Desa Kedewatan			

Sumber/Source: -

Tabel 2.2.2
Table

**Jumlah Pegawai Negeri Sipil Pemerintah Daerah
Kecamatan Ubud Menurut Tingkat Pendidikan dan Jenis
Kelamin, 2022**
*Number of Civil Servants of Ubud District Government by
Educational Level and Sex, 2022*

Tingkat Pendidikan <i>Educational Level</i>	Laki-Laki <i>Male</i>	Perempuan <i>Female</i>	Jumlah <i>Total</i>
(1)	(2)	(3)	(4)
Sekolah Dasar (SD) <i>Primary School</i>			
SMP/Sederajat <i>Junior High School</i>			
SMA/Sederajat <i>Senior High School</i>			
Diploma I/Akta I <i>Diploma I/Akta I</i>			
Diploma II/Akta II <i>Diploma II/Akta II</i>			
Diploma III/Akta III <i>Diploma III/Akta III</i>			
Diploma IV/Akta IV <i>Diploma IV/Akta IV</i>			
S1/Sarjana <i>Under Graduate/Bachelor</i>			
S2/Pasca Sarjana <i>Graduate</i>			
S3/Doktor/Ph.D <i>Post Graduate</i>			
Jumlah/Total			

Sumber/Source: -

3

PENDUDUK

POPULATION

<https://gianyarkab.bps.go.id>



PENJELASAN TEKNIS

1. Sumber utama data kependudukan adalah sensus penduduk yang dilaksanakan setiap sepuluh tahun sekali. Sensus penduduk telah dilaksanakan sebanyak enam kali sejak Indonesia merdeka, yaitu tahun 1961, 1971, 1980, 1990, 2000, dan 2010. Di dalam sensus penduduk, pencacahan dilakukan terhadap seluruh penduduk yang berdomisili di wilayah teritorial Indonesia termasuk warga negara asing kecuali anggota korps diplomatik negara sahabat beserta keluarganya.
2. Penduduk Indonesia adalah semua orang yang berdomisili di wilayah teritorial Indonesia selama 6 bulan atau lebih dan atau mereka yang berdomisili kurang dari 6 bulan tetapi bertujuan menetap.
3. Laju pertumbuhan penduduk adalah angka yang menunjukkan persentase penambahan penduduk dalam jangka waktu tertentu.
4. Kepadatan penduduk adalah rasio banyaknya penduduk per kilometer persegi.
5. Rasio jenis kelamin adalah perbandingan antara penduduk laki-laki dan penduduk

TECHNICAL NOTES

1. *The main source of demographic data is population census, which is conducted every ten years. Population Census has been conducted six times since Indonesia's independence: 1961, 1971, 1980, 1990, 2000, and 2010. The population census enumerates all residents who domicile in the entire territory of Indonesia including foreign citizens except the diplomatic corps members and their families.*
2. *The population of Indonesia are all residents of the entire territory of Indonesia who have stayed for six months or longer, and those who intended to stay more than six months even though their length of stay is less than six months.*
3. *The growth rate of population is the number that show percentage of population growth within a specified period.*
4. *Population density is ratio of population per square kilometre*
5. *Sex ratio is the ratio of males population to females population in a given area and time, usually expressed as the number of males for every 100 females.*
6. *Population distribution is the pattern of population distribution*

perempuan pada suatu wilayah dan waktu tertentu. Biasanya dinyatakan dengan banyaknya penduduk laki-laki untuk 100 penduduk perempuan.

6. Distribusi penduduk adalah pola persebaran penduduk di suatu wilayah, baik berdasarkan batas-batas geografis maupun berdasarkan batas-batas administrasi pemerintahan.
7. Komposisi penduduk adalah pola persebaran penduduk menurut karakteristiknya, contoh: penduduk menurut kelompok umur, penduduk menurut jenis kelamin.
8. Rumah tangga adalah seseorang atau sekelompok orang yang mendiami sebagian atau seluruh bangunan fisik/sensus dan biasanya tinggal bersama serta pengelolaan makan dari satu dapur. Yang dimaksud makan dari satu dapur adalah jika pengurusan kebutuhan sehari-harinya dikelola bersama-sama menjadi satu.
9. Anggota rumah tangga adalah semua orang yang biasanya bertempat tinggal di suatu rumah tangga, baik yang berada di rumah pada waktu pencacahan maupun yang sementara tidak ada.

in an area, either by geographic boundaries or by government administrative boundaries.

7. *Population composition is the pattern of population distribution by its characteristics, example: population by age group, population by sex.*
8. *Household is an individual or group of people living in a physical/census building unit or part of it and usually commit on a common provision for food and other essentials of living. Common provision for food means one organising daily needs for all of household members.*
9. *Household member are those who usually lives in a household regardless of their location at the time of enumeration.*

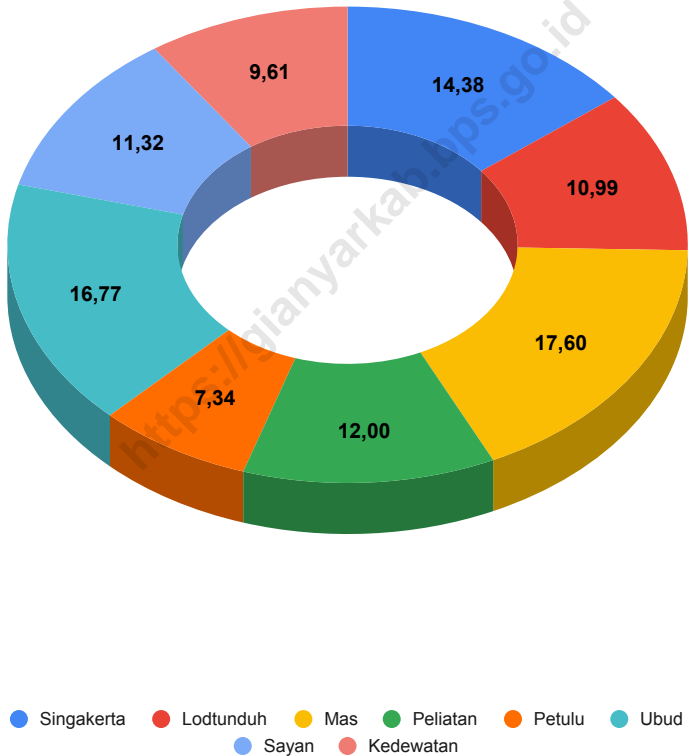
ULASAN

DESCRIPTION

<https://gianyarkab.bps.go.id>

Gambar 3.1
Figures

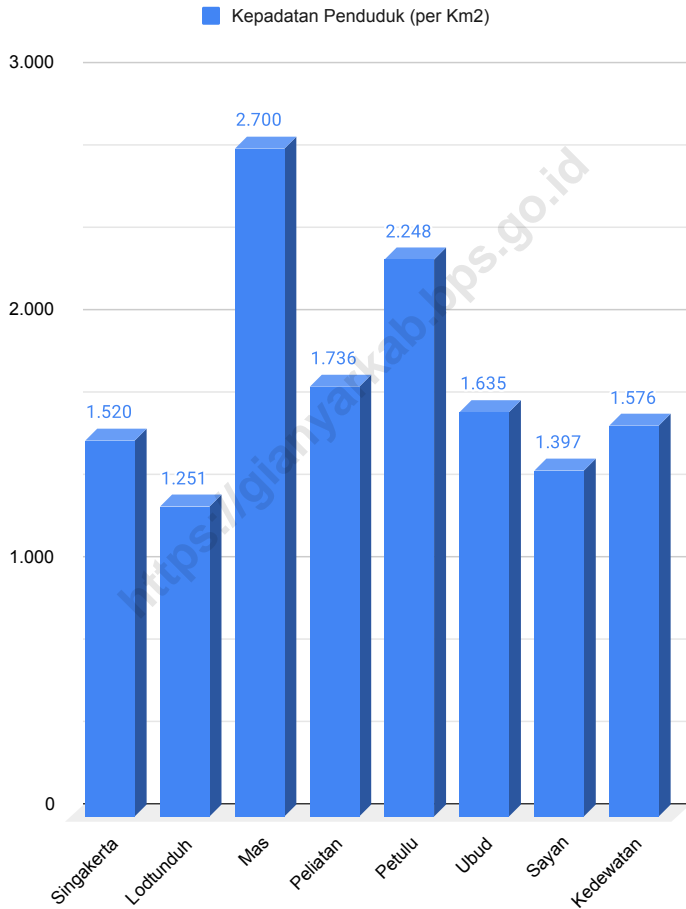
Persentase Jumlah Penduduk menurut Desa, 2022
Population Percentage by Village, 2022



Sumber/Source : Data Konsolidasi Bersih Semester II Tahun 2022 Siak Kemendagri

Gambar 3.2
Figures

Kepadatan Penduduk menurut Desa, 2022
Population Density by Village, 2022



Sumber/Source : BPS

Tabel 3.1
Table

Penduduk, Distribusi Persentase Penduduk, Kepadatan Penduduk, Rasio Jenis Kelamin Penduduk Menurut Desa/ Kelurahan di Kecamatan Ubud, 2022
Population, Percentage Distribution of Population, Population Density, and Population Sex Ratio by Villages/ Kelurahan in Ubud Subdistrict, 2022

Desa/Kelurahan <i>Village/Kelurahan</i>	Penduduk/Population		
	Laki-Laki/Male	Perempuan/Female	Jumlah/Total
(1)	(2)	(3)	(4)
Singakerta	5 162	5 095	10 257
Lodtunduh	3 883	3 959	7 842
Mas	6 326	6 229	12 555
Peliatan	4 270	4 290	8 560
Petulu	2 591	2 648	5 239
Ubud	5 975	5 992	11 967
Sayan	4 017	4 059	8 076
Kedewatan	3 440	3 416	6 856
Kecamatan Ubud	35 664	35 688	71 352

Lanjutan Tabel/*Continued Table 3.1*

Desa/Kelurahan Village/Kelurahan	Persentase Penduduk Percentage of Total Population	Kepadatan Penduduk (per Km²) Population Density per sq.km	Rasio Jenis Kelamin Penduduk Population Sex Ratio
(1)	(5)	(6)	(7)
Singakerta	14,38	1 519,56	101,32
Lodtunduh	10,99	1 250,72	98,08
Mas	17,60	2 700,00	101,56
Peliatan	12,00	1 736,31	99,53
Petulu	7,34	2 248,50	97,85
Ubud	16,77	1 634,84	99,72
Sayan	11,32	1 397,23	98,97
Kedewatan	9,61	1 576,09	100,70
Kecamatan Ubud	100,00	1 683,62	99,93

Sumber/*Source*: Data Konsolidasi Bersih Semester II Tahun 2022 Siak Kemendagri

<https://gianyarkab.bps.go.id>

4 SOSIAL DAN KESEJAHTERAAN RAKYAT

SOCIAL AND WELFARE

<https://gianyarkab.bps.go.id>



PENJELASAN TEKNIS

1. Jalur pendidikan di Indonesia terdiri atas 1) pendidikan formal, 2) pendidikan nonformal, dan 3) pendidikan formal yang ketiganya dapat saling melengkapi dan memperkaya (undang-undang No. 20 Tahun 2013 tentang sistem pendidikan nasional)
2. Jenjang pendidikan formal terdiri atas pendidikan dasar, pendidikan menengah, dan pendidikan tinggi. Jenis pendidikan yang diajarkan mencakup pendidikan umum, kejuruan, akademik, profesi, vokasi, keagamaan, dan khusus.
 - Pendidikan dasar berbentuk sekolah dasar (SD) dan Madrasah Ibtidaiyah (MI) atau bentuk lain yang sederajat serta sekolah menengah pertama (SMP) dan Madrasah Tsanawiyah (MTs), atau bentuk lain yang sederajat.
 - Pendidikan menengah berbentuk sekolah menengah atas (SMA), Madrasah Aliyah (MA), Sekolah Menengah Kejuruan (SMK), Madrasah Aliyah Kejuruan (MAK), atau bentuk lain yang sederajat.
3. Tidak / belum pernah sekolah adalah mereka yang tidak pernah atau belum pernah aktif

TECHNICAL NOTES

1. *The education system in Indonesia consists of 1) a formal education, 2) non-formal education, and 3) informal education that all three can be complementary and enriching (law no. 20 year 2013 about the National Education Sistem).*
2. *The formal education level consists of primary education secondary education, and high education. The kind of education that taught consists of general education, vocational, academic, professional, religious, and spesific education.*
 - *The primary education consists of elementary school and Islamic elementary school or other equivalent forms and junior high school and MTS, or other equivalent forms*
 - *The secondary education consists of the senior high school, MA, vocational school, and vocational Madrasah Aliyah, or other equivalent forms.*
3. *Not/never attending school is someone who has never attended or never been registered in a formal education, such as primary, secondary, and tertiary education. Those who just completed kindergarten are considered as never attended school.*

- mengikuti pendidikan di suatu jenjang pendidikan formal. Termasuk juga yang tamat / belum tamat taman kanak-kanak tetapi tidak melanjutkan ke sekolah dasar.
4. Masih bersekolah adalah mereka yang terdaftar dan aktif mengikuti pendidikan formal dan nonformal (pake A, B, atau C) baik pendidikan dasar, menengah maupun pendidikan tinggi. Bagi mahasiswa yang cuti dianggap masih bersekolah.
 5. Tidak bersekolah lagi adalah mereka yang pernah terdaftar dan aktif mengikuti pendidikan di suatu jenjang pendidikan formal dan nonformal (paket A, B, atau C), tetapi pada saat pencacahan tidak lagi terdaftar dan tidak aktif mengikuti pendidikan.
 6. Tamat sekolah adalah menyelesaikan pelajaran yang ditandai dengan lulus ujian akhir pada kelas atau tingkat terakhir suatu jenjang pendidikan di sekolah negeri maupun swasta dengan mendapatkan tanda tamat belajar/ijazah. Seseorang yang belum mengikuti pelajaran pada kelas tertinggi tetapi telah mengikuti ujian akhir dan lulus dianggap tamat sekolah.
4. *Attending School is someone who is currently attending primary, secondary, or tertiary education, including package A, Package B, or Package C. College student who postpones his/her study is considered as attending school.*
 5. *Not attending school anymore is someone who had enrolled and participated in formal and nonformal education in the past including package A, package B, or package C, but currently does not attend school.*
 6. *Completed particular level of education is someone who has completed particular level of education in private or public school and accepting graduation certificate. Someone who has never attended the highest grade but passed the final exam is considered as completed particular level of education.*

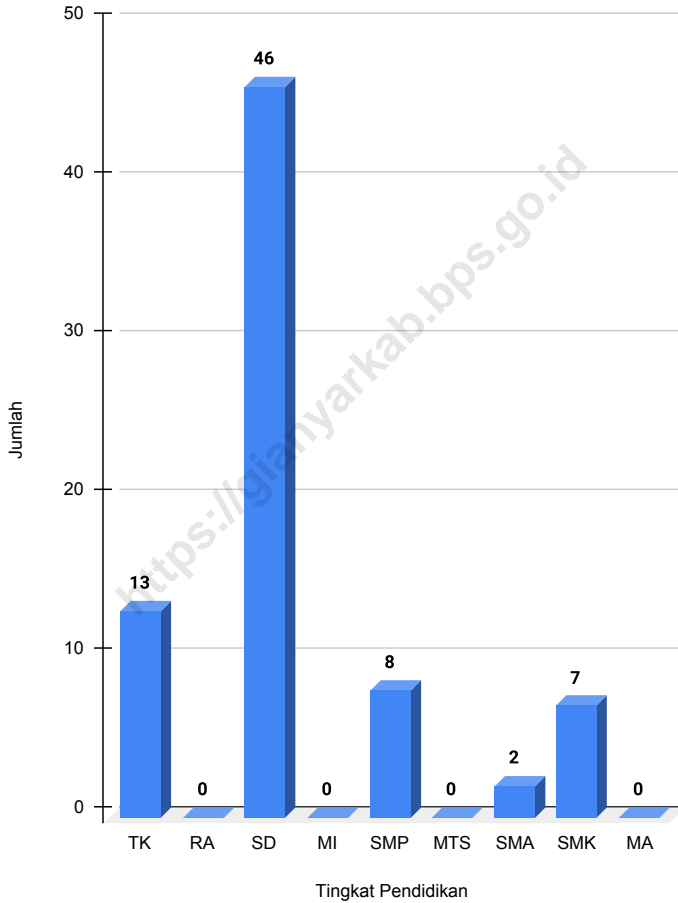
ULASAN

DESCRIPTION

<https://gianyarkab.bps.go.id>

Gambar 4.1
Figures

Jumlah Sekolah Menurut Tingkat Pendidikan di Kecamatan Ubud, 2022/2023
Number of Schools by Educational Level in Ubud Subdistrict, 2022/2023

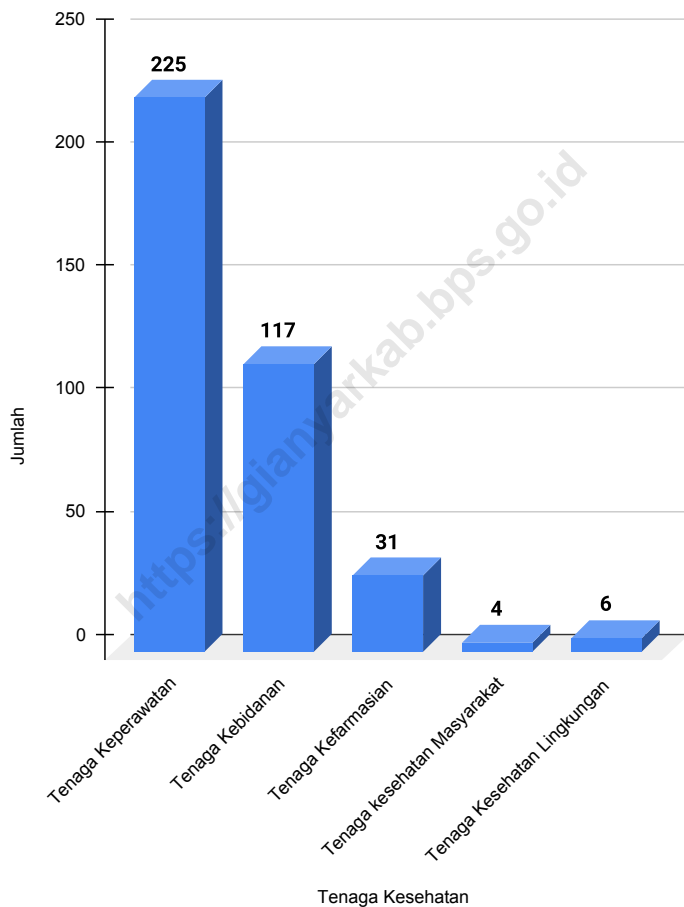


Sumber/Source : ¹ Kementerian Pendidikan, Kebudayaan, Riset, dan Teknologi, Sistem Data Pokok Pendidikan /Ministry of Education, Culture, Research, and Technology, Basic Education Data System

² Kementerian Agama, EMIS/Ministry of Religious Affairs, EMIS

Gambar 4.2
Figures

Jumlah Tenaga Kesehatan di Kecamatan Ubud, 2022
Number of Health Human Resources in Ubud Subdistrict, 2022



Sumber/Source : Dinas Kesehatan Kabupaten Gianyar

4.1 PENDIDIKAN EDUCATION

Tabel 4.1.1 Banyaknya Desa¹/Kelurahan yang Memiliki Fasilitas Sekolah Menurut Tingkat Pendidikan di Kecamatan Ubud, 2020–2022
Table *Number of Villages¹/Kelurahan Having Educational Facilities by Educational Level in Ubud Subdistrict, 2020–2022*

Tingkat Pendidikan Educational Level	2020 ²	2021 ²	2022 ²
(1)	(2)	(3)	(4)
Sekolah Dasar (SD) <i>Primary School</i>	8	8	8
Madrasah Ibtidaiyah (MI) <i>Madrasah Ibtidaiyah</i>	0	0	0
Sekolah Menengah Pertama (SMP) <i>Junior High School</i>	5	5	5
Madrasah Tsanawiyah (MTs) <i>Madrasah Tsanawiyah (MTs)</i>	0	0	0
Sekolah Menengah Atas (SMA) <i>Senior High School</i>	3	3	3
Sekolah Menengah Kejuruan (SMK) <i>Vocational High School</i>	6	5	5
Madrasah Aliyah (MA) <i>Madrasah Aliyah</i>	0	0	0
Akademi/Perguruan Tinggi <i>Academy/University</i>	0	0	0

Catatan/Note: ¹Desa pada tabel ini termasuk Unit Permukiman Transmigrasi (UPT) yang masih dibina oleh kementerian terkait/
Villages in this table include Transmigration Settlement Unit which is still fostered by the relevant ministries.

Sumber/Source: ²Badan Pusat Statistik, Pendataan Potensi Desa (Podes)/BPS–Statistics Indonesia, *Village Potential Data Collecting*

Tabel 4.1.2
Table

Jumlah Sekolah Menurut Tingkat Pendidikan di Kecamatan Ubud, 2021/2022 dan 2022/2023
Number of Schools by Educational Level in Ubud Subdistrict, 2021/2022 and 2022/2023

Tingkat Pendidikan Educational Level	Negeri/Public		Swasta/Private		Jumlah/Total	
	2021/2022	2022/2023	2021/2022	2022/2023	2021/2022	2022/2023
(1)	(2)	(3)	(4)	(5)	(6)	(7)
Taman Kanak-Kanak (TK) ¹ /Kindergarten ¹	1	2	25	11	26	13
Raudatul Athfal (RA) ² Raudatul Athfal (RA) ²	0	0	0	0	0	0
Sekolah Dasar (SD) ¹ Elementary Schools ¹	41	41	4	5	45	46
Madrasah Ibtidaiyah (MI) ² /Madrasah Ibtidaiyah (MI) ²	0	0	0	0	0	0
Sekolah Menengah Pertama (SMP) ¹ /Junior High Schools ¹	3	3	5	5	8	8
Madrasah Tsanawiyah (MTs) ² /Madrasah Tsanawiyah (MTs) ²	0	0	0	0	0	0
Sekolah Menengah Atas (SMA) ¹ /Senior High Schools ¹	1	1	1	1	2	2
Sekolah Menengah Kejuruan (SMK) ¹ Vocational High Schools ¹	1	1	6	6	7	7
Madrasah Aliyah (MA) ² Madrasah Aliyah (MA) ²	0	0	0	0	0	0

Catatan/Note: ³ Seluruh Raudatul Athfal (RA) berstatus swasta/All Raudatul Athfal (RA) are private

Sumber/Source: ¹ Kementerian Pendidikan, Kebudayaan, Riset, dan Teknologi, Sistem Data Pokok Pendidikan, data semester ganjil laporan sampai dengan 30 November 2022/Ministry of Education, Culture, Research, and Technology, Basic Education Data System, odd semester report data up to 30 November 2022

² Kementerian Agama, EMIS, data semester ganjil laporan sampai dengan 9 Februari 2023/Ministry of Religious Affairs, EMIS, odd semester report data up to 9 February 2023

Tabel 4.1.3
Table

Jumlah Guru Menurut Tingkat Pendidikan di Kecamatan Ubud, 2021/2022 dan 2022/2023
Number of Teachers by Educational Level in Ubud Subdistrict, 2021/2022 and 2022/2023

Tingkat Pendidikan Educational Level	Negeri/Public		Swasta/Private		Jumlah/Total	
	2021/2022	2022/2023	2021/2022	2022/2023	2021/2022	2022/2023
(1)	(2)	(3)	(4)	(5)	(6)	(7)
Taman Kanak-Kanak (TK) ¹ /Kindergarten ¹	12	20	126	53	138	73
Raudatul Athfal (RA) ² Raudatul Athfal (RA) ²	0	0	0	0	0	0
Sekolah Dasar (SD) ^{1,3} Elementary Schools ^{1,3}	407	415	51	63	458	478
Madrasah Ibtidaiyah (MI) ² /Madrasah Ibtidaiyah (MI) ²	0	0	0	0	0	0
Sekolah Menengah Pertama (SMP) ^{1,3} Junior High Schools ^{1,3}	143	144	49	43	192	187
Madrasah Tsanawiyah (MTs) ² /Madrasah Tsanawiyah (MTs) ²	0	0	0	0	0	0
Sekolah Menengah Atas (SMA) ^{1,3} /Senior High Schools ^{1,3}	65	67	5	5	70	72
Sekolah Menengah Kejuruan (SMK) ^{1,3} Vocational High Schools ^{1,3}	72	73	161	142	233	215
Madrasah Aliyah (MA) ² Madrasah Aliyah (MA) ²	0	0	0	0	0	0

Catatan/Note: ³ Jumlah guru termasuk kepala sekolah dan guru/The total of teachers including headmaster and teacher.

Sumber/Source: ¹ Kementerian Pendidikan, Kebudayaan, Riset, dan Teknologi, Sistem Data Pokok Pendidikan, data semester ganjil laporan sampai dengan 30 November 2022/Ministry of Education, Culture, Research, and Technology, Basic Education Data System, odd semester report data up to 30 November 2022

² Kementerian Agama, EMIS, data semester ganjil laporan sampai dengan 9 Februari 2023/Ministry of Religious Affairs, EMIS, odd semester report data up to 9 February 2023

Tabel 4.1.4
Table

Jumlah Murid Menurut Tingkat Pendidikan di Kecamatan Ubud, 2021/2022 dan 2022/2023
Number of Pupils by Educational Level in Ubud Subdistrict, 2021/2022 and 2022/2023

Tingkat Pendidikan Educational Level	Negeri/Public		Swasta/Private		Jumlah/Total	
	2021/2022	2022/2023	2021/2022	2022/2023	2021/2022	2022/2023
(1)	(2)	(3)	(4)	(5)	(6)	(7)
Taman Kanak-Kanak (TK) ¹ /Kindergarten ¹	139	203	1 068	510	1 207	713
Raudatul Athfal (RA) ² Raudatul Athfal (RA) ²	0	0	0	0	0	0
Sekolah Dasar (SD) ¹ Elementary Schools ¹	5 911	5 695	748	860	6 659	6 555
Madrasah Ibtidaiyah (MI) ² /Madrasah Ibtidaiyah (MI) ²	0	0	0	0	0	0
Sekolah Menengah Pertama (SMP) ¹ /Junior High Schools ¹	3 103	3 076	369	281	3 472	3 357
Madrasah Tsanawiyah (MTs) ² /Madrasah Tsanawiyah (MTs) ²	0	0	0	0	0	0
Sekolah Menengah Atas (SMA) ¹ /Senior High Schools ¹	1 087	1 080	49	56	1 136	1 136
Sekolah Menengah Kejuruan (SMK) ¹ Vocational High Schools ¹	1 139	1 300	3 020	2 329	4 159	3 629
Madrasah Aliyah (MA) ² Madrasah Aliyah (MA) ²	0	0	0	0	0	0

Sumber/Source: ¹ Kementerian Pendidikan, Kebudayaan, Riset, dan Teknologi, Sistem Data Pokok Pendidikan, data semester ganjil laporan sampai dengan 30 November 2022/Ministry of Education, Culture, Research, and Technology, Basic Education Data System, odd semester report data up to 30 November 2022

² Kementerian Agama, EMIS, data semester ganjil laporan sampai dengan 9 Februari 2023/Ministry of Religious Affairs, EMIS, odd semester report data up to 9 February 2023

4.2 KESEHATAN HEALTH

Tabel 4.2.1 Banyaknya Desa¹/Kelurahan yang Memiliki Sarana Kesehatan Menurut Jenis Sarana Kesehatan di Kecamatan Ubud, 2020–2022
Number of Villages¹/Kelurahan Health Facilities by Type of Health Facilities in Ubud Subdistrict, 2020–2022

Jenis Sarana Kesehatan Type of Health Facilities	2020 ²	2021 ²	2022 ³
(1)	(2)	(3)	(4)
Rumah Sakit <i>Hospital</i>	1	1	1
Rumah Sakit Bersalin <i>Maternity Hospital</i>	0	0	0
Poliklinik/Balai Pengobatan <i>Polyclinic</i>	6	6	6
Puskesmas Rawat Inap <i>Public Health Center with Inpatient Care</i>	2	2	2
Puskesmas Tanpa Rawat Inap <i>Public Health Center without Inpatient Care</i>	6	6	6
Apotek <i>Pharmacy</i>	7	7	7

Catatan/Note: ¹ Desa pada tabel ini termasuk Unit Permukiman Transmigrasi (UPT) yang masih dibina oleh kementerian terkait/
Villages in this table include Transmigration Settlement Unit which is still fostered by the relevant ministries.

Sumber/Source: ² Badan Pusat Statistik, Pendataan Potensi Desa (Podes)/BPS-Statistics Indonesia, Village Potential Data Collecting

³ BPS

Tabel 4.2.2
Table

Jumlah Tenaga Kesehatan di Kecamatan Ubud, 2022
Number of Health Human Resources in Ubud Subdistrict, 2022

Tenaga Kesehatan Health Human Resources		2022
(1)	(2)	
Tenaga Keperawatan/ <i>Nursing Worker</i>		225
Tenaga Kebidanan/ <i>Midwifery Worker</i>		117
Tenaga Kefarmasian/ <i>Pharmaceutical Worker</i>		31
Tenaga kesehatan Masyarakat/ <i>Public Health Worker</i>		4
Tenaga Kesehatan Lingkungan/ <i>Environmental Health Worker</i>		6

Sumber/Source: Dinas Kesehatan Kabupaten Gianyar

4.3 PERUMAHAN DAN LINGKUNGAN HOUSING AND ENVIRONMENT

Tabel 4.3.1 Banyaknya Desa¹/Kelurahan Menurut Sumber Air Minum Sebagian Besar Keluarga di Kecamatan Ubud, 2019–2021
Table *Number of Villages¹/Kelurahan by Drinking Water Source of Majority Family in Ubud Subdistrict, 2019–2021*

Sumber Air Minum Source of Drinking Water	2019 ²	2020 ²	2021 ²
(1)	(2)	(3)	(4)
Air Kemasan Bermerk/ <i>Branded Bottled Water</i>	0	5	3
Air Isi Ulang/ <i>Refil Water</i>	0	0	0
Leding Dengan Meteran/ <i>Metered Piped Water</i>	5	1	1
Leding Tanpa Meteran/ <i>Non Metered Piped Water</i>	0	0	0
Sumur Bor atau Pompa/ <i>Artesian Well or Pumped Water</i>	3	2	1
Sumur/ <i>Well</i>	0	0	1
Mata Air/ <i>Spring</i>	0	0	2
Sungai/Danau/Kolam/ Waduk/Situ/ Embung/Bendungan/ <i>River/Lake/Pond/ Reservoir/Dam</i>	0	0	0
Air Hujan/ <i>Rainwater</i>	0	0	0
Lainnya/ <i>Others</i>	0	0	0

Catatan/*Note*: ¹Desa pada tabel ini termasuk Unit Permukiman Transmigrasi (UPT) yang masih dibina oleh kementerian terkait/
Villages in this table include Transmigration Settlement Unit which is still fostered by the relevant ministries.

Sumber/*Source*: ²Badan Pusat Statistik, Pendataan Potensi Desa (Podes)/*BPS-Statistics Indonesia, Village Potential Data Collecting*

Tabel 4.3.2
Table

Banyaknya Keluarga Menurut Desa/Kelurahan dan Jenis Pengguna Listrik di Kecamatan Ubud, 2021
Number of Family by Villages/Kelurahan and Type of Electricity Consumer in Ubud Subdistrict, 2021

Desa/Kelurahan <i>Village/Kelurahan</i>	Pengguna Listrik <i>Electricity Consumer</i>			Bukan Pengguna Listrik <i>Not Electricity Consumer</i>
	PLN <i>State Electricity Company</i>	Non PLN <i>Non-State Electricity Company</i>	Jumlah Total	
(1)	(2)	(3)	(4)	(5)
Singkerta	2 331	0	2 331	0
Lodtunduh	1 661	0	1 661	0
Mas	2 767	0	2 767	0
Peliatan	1 877	0	1 877	0
Petulu	1 101	0	1 101	0
Ubud	2 410	0	2 410	0
Sayan	2 230	0	2 230	0
Kedewatan	1 704	0	1 704	0
Kecamatan Ubud	16 081	0	16 081	0

Sumber/Source: Badan Pusat Statistik, Pendataan Potensi Desa (Podes)/BPS-Statistics Indonesia, Village Potential Data Collecting

Tabel 4.3.3
Table

**Banyaknya Desa¹/Kelurahan Menurut Sumber
Penerangan Jalan Utama Desa/Kelurahan di Kecamatan
Ubud, 2020–2022**
*Number of Villages¹/Kelurahan by Source of Villages/
Kelurahan's Main Street Illumination in Ubud Subdistrict,
2020–2022*

Sumber Penerangan Jalan Utama <i>Source of Main Street Illumination</i>	2020 ²	2021 ²	2022 ²
(1)	(2)	(3)	(4)
Listrik Pemerintah/ <i>State Electricity</i>	8	8	8
Listrik Non Pemerintah/ <i>Non-State Electricity</i>	0	0	0
Non Listrik/ <i>Non-Electric</i>	0	0	0

Catatan/*Note*: ¹Desa pada tabel ini termasuk Unit Permukiman Transmigrasi (UPT) yang masih dibina oleh kementerian terkait/
Villages in this table include Transmigration Settlement Unit which is still fostered by the relevant ministries.

Sumber/*Source*: ²Badan Pusat Statistik, Pendataan Potensi Desa (Podes)/BPS-Statistics Indonesia, Village Potential Data Collecting

Tabel 4.3.4
Table

Banyaknya Desa¹/Kelurahan Menurut Penggunaan Fasilitas Tempat Buang Air Besar Sebagian Besar Keluarga di Kecamatan Ubud, 2020–2022
Number of Villages¹/Kelurahan by Toilet Facility Used by Majority Family in Ubud Subdistrict, 2020–2022

Fasilitas Tempat Buang Air Besar Toilet Facility	2020²	2021²	2022²
(1)	(2)	(3)	(4)
Jamban/Toilet	8	8	8
Sendiri/Private	8	8	8
Bersama/Shared	0	0	0
Umum/Public	0	0	0
Bukan Jamban/Non-Toilet	0	0	0
Jumlah/Total	0	0	0

Catatan/Note: ¹ Desa pada tabel ini termasuk Unit Permukiman Transmigrasi (UPT) yang masih dibina oleh kementerian terkait/
Villages in this table include Transmigration Settlement Unit which is still fostered by the relevant ministries.

Sumber/Source: ² Badan Pusat Statistik, Pendataan Potensi Desa (Podes)/BPS-Statistics Indonesia, Village Potential Data Collecting

Tabel 4.3.5
Table

Banyaknya Desa/Kelurahan Menurut Jenis Bahan Bakar untuk Memasak yang Digunakan Sebagian Besar Keluarga di Kecamatan Ubud, 2022
Number of Villages/Kelurahan by Type of Cooking Fuel Used by Majority Family in Ubud Subdistrict, 2022

Jenis Bahan Bakar untuk Memasak <i>Type of Cooking Fuel</i>	2022
(1)	(2)
Listrik/ <i>Electric</i>	0
Elpiji 5,5 kg/ <i>Blue Gas 5.5 kg-LPG</i>	0
Elpiji 12 kg/ <i>12 kg-LPG</i>	0
Elpiji 3 kg/ <i>3 kg-LPG</i>	8
Gas Kota/ <i>City Gas</i>	0
Biogas/ <i>Biogas</i>	0
Minyak Tanah/ <i>Kerosene</i>	0
Briket/ <i>Briquettes</i>	0
Arang/ <i>Charcoal</i>	0
Kayu Bakar/ <i>Firewood</i>	0
Lainnya/ <i>Others</i>	0
Jumlah/<i>Total</i>	8

Sumber/*Source*: Badan Pusat Statistik, Pendataan Potensi Desa (Podes)/*BPS-Statistics Indonesia, Village Potential Data Collecting*

4.4 AGAMA DAN SOSIAL LAINNYA RELIGION AND OTHER SOCIAL AFFAIRS

Tabel 4.4.1 Jumlah Tempat Peribadatan Menurut Desa/Kelurahan di Kecamatan Ubud, 2022
Table *Number of Worship Places by Villages/Kelurahan in Ubud Subdistrict, 2022*

Desa/Kelurahan Village/Kelurahan	Masjid Mosque	Mushola Pray Room	Gereja Church	Pura Temple	Vihara	Klenteng
(1)	(2)	(3)	(4)	(5)	(6)	(7)
Singakerta	0	0	0	36	0	0
Lodtunduh	0	0	0	53	0	0
Mas	0	0	1	60	0	0
Peliatan	1	0	1	38	0	0
Petulu	0	0	1	18	0	0
Ubud	0	0	0	41	0	0
Sayan	0	0	0	31	0	0
Kedewatan	0	0	0	38	0	0
Kecamatan Ubud	1	0	3	315	0	0

Sumber/Source: Badan Pusat Statistik, Pendataan Potensi Desa (Podes)/BPS-Statistics Indonesia, Village Potential Data Collecting

Tabel 4.4.2
Table

Banyaknya Desa¹/Kelurahan yang Mengalami Bencana Alam² di Kecamatan Ubud, 2019–2021
Number of Villages¹/Kelurahan that Had Natural Disaster² in Ubud Subdistrict, 2019-2021

Bencana Alam Disaster	2019	2020	2021
(1)	(2)	(3)	(4)
Banjir/ <i>Flood</i>	0	0	0
Gempa Bumi/ <i>Earthquake</i>	8	0	0
Tanah Longsor/ <i>Landslide</i>	1	0	0

Catatan/Note: ¹Desa pada tabel ini termasuk Unit Permukiman Transmigrasi (UPT) yang masih dibina oleh kementerian terkait/
Villages in this table include Transmigration Settlement Unit which is still fostered by the relevant ministries.

²Kejadian dalam setahun sebelum tahun pencacahan/ Occurred during the last one year before the enumeration years

Sumber/Source: Badan Pusat Statistik, Pendataan Potensi Desa (Podes)/BPS-Statistics Indonesia, *Village Potential Data Collecting*

Tabel 4.4.3
Table

Keberadaan Fasilitas/Upaya Antisipasi/Mitigasi Bencana Alam Menurut Desa/Kelurahan di Kecamatan Ubud, 2022
Existence of Facilities/Efforts for Anticipation/Mitigation of Natural Disasters by Villages/Kelurahan by Villages/Kelurahan in Ubud Subdistrict, 2022

Desa/Kelurahan <i>Village/Kelurahan</i>	Sistem Peringatan Dini Bencana Alam <i>Natural Disaster Early Warning System</i>	Sistem Peringatan Dini Khusus Tsunami <i>Tsunami Early Warning System</i>	Perlengkapan Keselamatan <i>Safety Equipment</i>
(1)	(2)	(3)	(4)
Singakerta	Ada	Bukan wilayah potensi tsunami	Ada
Lodtunduh	Ada	Bukan wilayah potensi tsunami	Tidak Ada
Mas	Ada	Bukan wilayah potensi tsunami	Tidak Ada
Peliatan	Ada	Bukan wilayah potensi tsunami	Tidak Ada
Petulu	Ada	Bukan wilayah potensi tsunami	Ada
Ubud	Ada	Bukan wilayah potensi tsunami	Tidak Ada
Sayan	Ada	Bukan wilayah potensi tsunami	Tidak Ada
Kedewatan	Ada	Bukan wilayah potensi tsunami	Tidak Ada
Kecamatan Ubud	Ada	Bukan wilayah potensi tsunami	Ada

Lanjutan Tabel/*Continued Table 4.4.3*

Desa/Kelurahan <i>Village/Kelurahan</i>	Rambu-Rambu dan Jalur Evakuasi Bencana <i>Sign and Evacuation Route</i>	Pembuatan, Perawatan, atau Normalisasi: Sungai, Kanal, Tanggul, Parit, Drainase, Waduk, Pantai, dll <i>Manufacture, Maintenance, or Normalization: Rivers, Canals, Embankment, etc</i>
(1)	(5)	(6)
Singakerta	Tidak Ada	Ada
Lodtunduh	Ada	Ada
Mas	Ada	Ada
Peliatan	Ada	Ada
Petulu	Tidak Ada	Ada
Ubud	Ada	Ada
Sayan	Tidak Ada	Ada
Kedewatan	Ada	Ada
Kecamatan Ubud	Ada	Ada

Sumber/*Source*: Badan Pusat Statistik, Pendataan Potensi Desa (Podes)/*BPS-Statistics Indonesia, Village Potential Data Collecting*

Tabel 4.4.4
Table

Banyaknya Desa/Kelurahan yang Memiliki Kelompok Kegiatan Olahraga Menurut Jenis Olahraga dan Ketersediaan Fasilitas/Lapangan Olahraga di Kecamatan Ubud, 2022
Number of Villages/Kelurahan Having Sport Activities Groups by Type of Sport and Availability of Sport Facilities/Fields in Ubud Subdistrict, 2022

Jenis Olahraga <i>Type of Sport</i>	Kondisi Fasilitas/Lapangan Olahraga <i>Condition of Sport Facilities/Fields</i>			Tidak Ada Fasilitas/ Lapangan Olahraga <i>No Sport Facilities/ Fields</i>
	Baik	Rusak Sedang	Rusak Parah	
(1)	(2)	(3)	(4)	(5)
Sepak Bola/ <i>Soccer</i>	6	1	0	1
Bola Voli/ <i>Volley Ball</i>	8	0	0	0
Bulu Tangkis/ <i>Badminton</i>	8	0	0	0
Bola Basket/ <i>Basket Ball</i>	1	0	0	7
Tenis Lapangan/ <i>Court Tennis</i>	0	0	0	8
Tenis Meja/ <i>Table Tennis</i>	8	0	0	0
Futsal/ <i>Futsal</i>	3	0	0	5
Renang/ <i>Swimming</i>	2	0	0	6
Bela Diri/ <i>Martial Arts</i>	6	0	0	2
Bilyard/ <i>Billiards</i>	8	0	0	0
Fitnes, Aerobik, dll/ <i>Fitness, Aerobics, etc</i>	7	0	0	1
Lainnya/ <i>Others</i>	0	0	0	8

Sumber/*Source*: Badan Pusat Statistik, Pendataan Potensi Desa (Podes)/BPS-Statistics Indonesia, Village Potential Data Collecting

<https://gianyarkab.bps.go.id>

5

PERTANIAN

AGRICULTURE



PENJELASAN TEKNIS

1. Tanaman sayuran dan buah-buahan semusim adalah tanaman sumber vitamin, garam mineral dan lain-lain yang dikonsumsi dari bagian tanaman yang berupa daun, bunga, buah, dan umbinya, yang berumur kurang dari satu tahun. Tanaman buah-buahan semusim adalah tanaman sumber vitamin, garam mineral, dan lain-lain yang dikonsumsi dari bagian tanaman yang berupa buah, berumur kurang dari satu tahun, tidak berbentuk pohon/rumpun tetapi menjalar dan berbatang lunak.
2. Tanaman buah-buahan dan sayuran tahunan adalah tanaman sumber vitamin, garam mineral, dan lain-lain yang dikonsumsi dari bagian tanaman yang berupa buah dan merupakan tanaman tahunan. Tanaman sayuran tahunan adalah tanaman sumber vitamin, garam mineral, dan lain-lain yang dikonsumsi dari bagian tanaman yang berupa daun dan atau buah yang berumur lebih dari satu tahun.
3. Tanaman biofarmaka adalah tanaman yang bermanfaat untuk obat-obatan, kosmetik, dan kesehatan yang dikonsumsi atau digunakan dari bagian bagian tanaman seperti daun, batang, buah, umbi (rimpang) ataupun

TECHNICAL NOTES

1. *Seasonal vegetable and fruit plants are plants which are the sources of vitamin, mineral salt, etc, consumed from the part of the plant in the form of leaf, flower, fruit, and root with the age of less than one year. Seasonal fruit plants are plants which are the sources of vitamin, mineral salt, etc, consumed from the part of the plant in the form of fruits. These plants are creeps with the age of less than one year.*
2. *Annual fruit and vegetable plants are plants which are the sources of vitamin, contained mineral salt, etc, consumed from the part of plant in the form of fruit and more than one year of age. Annual vegetable plants are plants which are the sources of vitamin, contained mineral salt, etc, consumed from the part of the plant in the form of vegetable and more than one year of age.*
3. *Medicinal plants are plants which are useful for medicine. It is consumed from part of the plant such as leaf, flower, fruit, tuber, and root.*
4. *Ornamental plants are plants which have a beauty value, either in shape, colour of leaf or crown of flower, and they are often used as a yard decorator.*

- akar.
4. Tanaman hias adalah tanaman yang mempunyai nilai keindahan baik bentuk, warna daun, tajuk maupun bunganya, sering digunakan untuk penghias pekarangan dan lain sebagainya.
 5. Luas panen tanaman hortikultura adalah luas tanaman sayuran, buah-buahan, biofarmaka, dan tanaman hias yang diambil hasilnya/ dipanen pada periode pelaporan.
 6. Luas panen untuk tanaman sayuran adalah luas tanaman yang dipanen sekaligus/habis/ dibongkar dan luas tanaman yang dipanen berkali-kali (lebih dari satu kali)/belum habis. Tanaman yang dipanen sekaligus/ habis/ dibongkar adalah tanaman yang sehabis panen langsung dibongkar/ dicabut, terdiri dari bawang merah, bawang putih, bawang daun, kentang, kol/ kubis, kembang kol, petsai/ sawi, wortel, lobak, dan kacang merah. Tanaman yang dipanen berkali-kali (lebih dari satu kali)/ belum habis adalah tanaman yang pemanenannya lebih dari satu kali dan biasanya dibongkar apabila panen terakhir sudah tidak memadai lagi.
5. *Harvested area of horticulture is area which vegetable, fruit, medicinal and ornamental plant of crop harvested during the period of report.*
 6. *Harvested area of vegetables is area of entirely plant harvested/ demolished and plant harvested several times/ undemolished. Entirely plants harvested/ demolished are plants usually harvested once and demolished to be substituted by other plants, consisting of: shallots, garlic, leeks, potato, cabbage, cauli flower, mustard green, carrots, chinese radish, and red kidney beans. Plants harvested several times/ undemolished are plants usually harvested more than once and demolished in the case that the last harvest was economically not profitable. They consist of: yard long beans, chili, small chili, mushroom, tomatoes, eggplant, french beans, cucumber, pumpkin/ chajota, swamp cabbage, spinach, melon, watermelon, and blewah.*

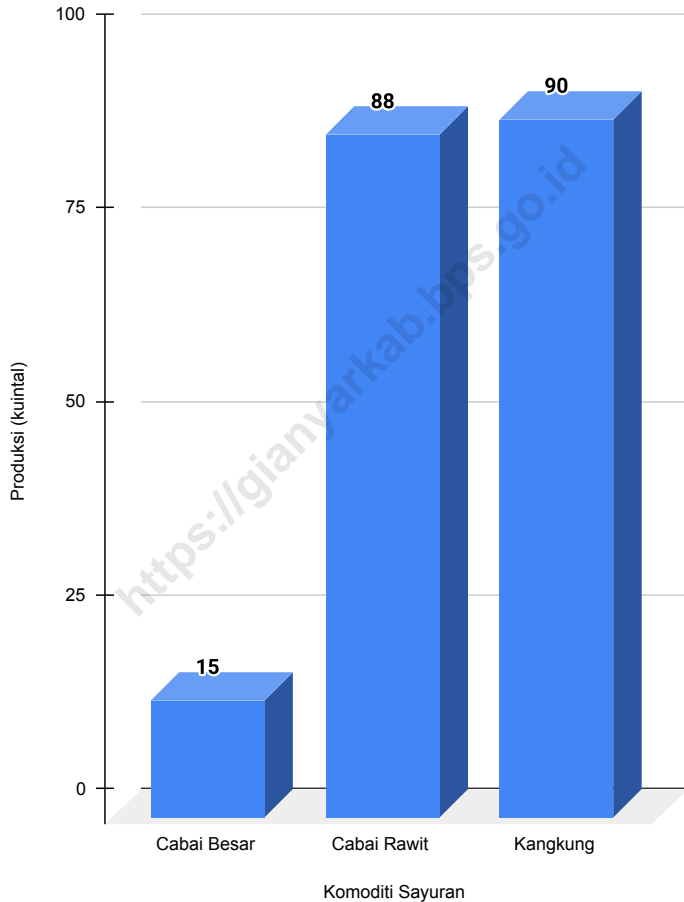
ULASAN

DESCRIPTION

<https://gianyarkab.bps.go.id>

Gambar 5.1
Figures

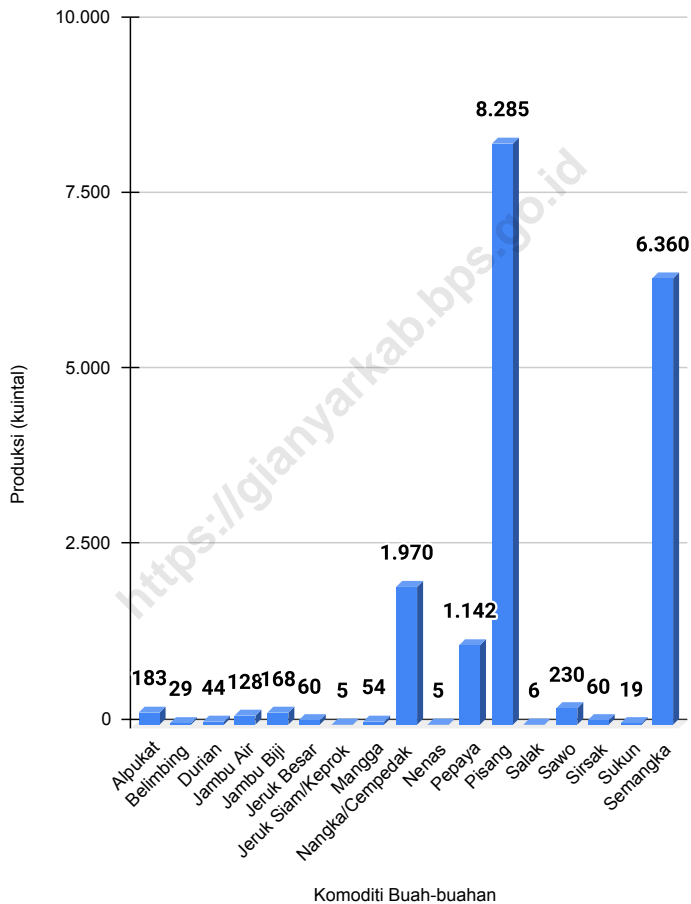
**Produksi Tanaman Sayuran di Kecamatan Ubud (kuintal),
2022**
**Production of Vegetables in Ubud Subdistrict (quintal),
2022**



Sumber/Source : BPS, Statistik Pertanian Hortikultura SPH-TBF/BPS-Statistics Indonesia, Agricultural Statistic for Horticulture SPH-TBF.

Gambar 5.2
Figures

Produksi Buah-buahan di Kecamatan Ubud (kuintal), 2022
Production of Annual Fruits in Ubud Subdistrict (quintal), 2022



Sumber/Source : BPS, Statistik Pertanian Hortikultura SPH-TBF/BPS-Statistics Indonesia, Agricultural Statistic for Horticulture SPH-TBF.

Tabel
Table 5.1

Luas Panen Tanaman Sayuran dan Buah-buahan Semusim Menurut Jenis Tanaman di Kecamatan Ubud (ha), 2019–2022

Harvested Area of Seasonal Vegetables and Fruits by Kind of Plant in Ubud Subdistrict (ha), 2019–2022

Jenis Tanaman Kind of Plants	2019	2020	2021	2022 ^x
(1)	(2)	(3)	(4)	(5)
Sayuran/Vegetables:				
Bawang Merah	1	1	1	-
Cabai Besar/ TW / Teropong	-	-	-	1
Cabai Rawit	1	3	5	4
Kacang Panjang	-	-	1	-
Kangkung	3	5	6	2
Buah–buahan/Fruits:				
Melon	-	-	-	-
Semangka	-	-	-	53
Stroberi	-	-	-	-

Catatan/Note: ^x Angka Sementara

^{*)} Untuk Luas Panen diisi dalam satuan m2

Sumber/Source: Badan Pusat Statistik, Statistik Pertanian Hortikultura SPH-SBS/BPS-Statistics Indonesia, Agricultural Statistic for Horticulture SPH-SBS

Tabel 5.2
Table

Produksi Tanaman Sayuran dan Buah-buahan Semusim Menurut Jenis Tanaman di Kecamatan Ubud (kuintal), 2019–2022

Production of Seasonal Vegetables and Fruits by Kind of Plant in Ubud Subdistrict (quintal), 2019–2022

Jenis Tanaman Kind of Plants	2019	2020	2021	2022 ^x
(1)	(2)	(3)	(4)	(5)
Sayuran/Vegetables:				
Bawang Merah	176	50	90	-
Cabai Besar/ TW / Teropong	-	-	-	15
Cabai Rawit	21	76	68	88
Kacang Panjang	-	-	45	-
Kangkung	99	205	174	90
Buah–buahan/Fruits:				
Melon	-	-	-	-
Semangka	-	-	-	6 360
Stroberi	-	-	-	-

Catatan/Note: ^x Angka Sementara

Sumber/Source: Badan Pusat Statistik, Statistik Pertanian Hortikultura SPH-SBS/BPS-Statistics Indonesia, Agricultural Statistic for Horticulture SPH-SBS

Tabel 5.3
Table

Luas Panen Tanaman Biofarmaka Menurut Jenis Tanaman di Kecamatan Ubud (m²), 2019–2022
Harvested Area of Medicinal Plants by Kind of Plant in Ubud Subdistrict (m²), 2019–2022

Jenis Tanaman Kind of Plants	2019	2020	2021	2022 ^x
(1)	(2)	(3)	(4)	(5)
Jahe	-	-	-	-
Kencur	1 000	4 000	500	500
Kunyit	3 000	2 500	1 500	2 000
Laos/Lengkuas	2 000	5 000	2 000	3 000
Mengkudu/Pace*)	100	100	100	100

Catatan/Note: ^x Angka Sementara

*) Untuk Luas Panen diisi dalam satuan pohon

Sumber/Source: Badan Pusat Statistik, Statistik Pertanian Hortikultura SPH-SBS/BPS-Statistics Indonesia, Agricultural Statistic for Horticulture SPH-SBS

Tabel 5.4
Table

Produksi Tanaman Biofarmaka Menurut Jenis Tanaman di Kecamatan Ubud (kg), 2019–2022
Production of Medicinal Plants by Kind of Plant in Ubud Subdistrict (kg), 2019–2022

Jenis Tanaman Kind of Plants	2019	2020	2021	2022 ^x
(1)	(2)	(3)	(4)	(5)
Jahe	-	-	-	-
Kencur	2 000	17 000	1 000	1 000
Kunyit	6 000	5 000	3 000	4 000
Laos/Lengkuas	4 000	15 000	6 000	9 000
Mengkudu/Pace	70	65	55	30

Catatan/Note: ^x Angka Sementara

Sumber/Source: Badan Pusat Statistik, Statistik Pertanian Hortikultura SPH-TBF/BPS-Statistics Indonesia, Agricultural Statistic for Horticulture SPH-TBF

Tabel 5.5
Table

Luas Panen Tanaman Hias Menurut Jenis Tanaman di Kecamatan Ubud (m²), 2019–2022
Harvested Area of Ornamental Plants by Kind of Plant in Ubud Subdistrict (m²), 2019–2022

Jenis Tanaman Kind of Plants	2019	2020	2021	2022 ^x
(1)	(2)	(3)	(4)	(5)
Anggrek Pot	-	-	-	-
Anggrek Potong	-	1 750	950	950
Krisan	-	-	-	-
Mawar	-	-	-	-

Catatan/Note: ^x Angka Sementara

Sumber/Source: Badan Pusat Statistik, Statistik Pertanian Hortikultura SPH-TH/BPS-Statistics Indonesia, Agricultural Statistik for Horticulture SPH-TH

Tabel 5.6
Table

**Produksi Tanaman Hias Menurut Jenis Tanaman di
Kecamatan Ubud, 2019–2022**
*Production of Ornamental Plants by Kind of Plant n Ubud
Subdistrict, 2019–2022*

Jenis Tanaman <i>Kind of Plants</i>	Satuan <i>Unit</i>	2019	2020	2021	2022 ^x
(1)	(2)	(3)	(4)	(5)	(6)
Anggrek Pot	Pohon	-	-	-	-
Anggrek Potong	Tangkai	-	21 650	9 550	11 050
Krisan	Tangkai	-	-	-	-
Mawar	Tangkai	-	-	-	-

Catatan/Note: ^x Angka Sementara

Sumber/Source: Badan Pusat Statistik, Statistik Pertanian Hortikultura SPH-TH/BPS-Statistics Indonesia, *Agricultural Statistik for Horticulture SPH-TH*

Tabel 5.7
Table

Produksi Buah-Buahan dan Sayuran Tahunan Menurut Jenis Tanaman di Kecamatan Ubud (kuintal), 2019–2022
Production of Annual Fruits and Vegetables by Kind of Plant in Ubud Subdistrict (quintal), 2019–2022

Jenis Tanaman Kind of Plants	2019	2020	2021	2022 ^x
(1)	(2)	(3)	(4)	(5)
Buah–Buahan/Fruits:				
Alpukat	245	228	263	183
Belimbing	260	262	29	29
Duku/Langsar/Kokosan	120	160	-	-
Durian	411	328	104	44
Jambu Air	240	255	188	128
Jambu Biji	465	1 048	108	168
Jeruk Besar	45	182	33	60
Jeruk Siam/Keprok	51	117	20	5
Mangga	1 472	1 433	504	54
Manggis	183	135	75	-
Nangka/Cempedak	2 440	2 440	2 100	1 970
Nenas	77	52	32	5
Pepaya	1 250	1 435	838	1 142
Pisang	10 567	10 355	7 200	8 285
Rambutan	840	697	98	-
Salak	15	15	14	6
Sawo	374	319	315	230
Sirsak	110	185	60	60
Sukun	19	19	19	19
Sayuran/Vegetables:				
Jengkol	-	-	-	-
Melinjo	6	24	-	-
Petai	-	-	-	-

Catatan/Note: ^x Angka Sementara

Sumber/Source: Badan Pusat Statistik, Statistik Pertanian Hortikultura SPH-SBS/BPS-Statistics Indonesia, Agricultural Statistic for Horticulture SPH-SBS

6 PARIWISATA, TRANSPORTASI, DAN KOMUNIKASI

*TOURISM, TRANSPORTATION, AND
COMMUNICATION*



PENJELASAN TEKNIS

1. Usaha penyediaan akomodasi adalah usaha yang menyediakan pelayanan penginapan yang dapat dilengkapi dengan pelayanan pariwisata lainnya. Usaha penyediaan akomodasi dapat berupa hotel, vila, pondok wisata, bumi perkemahan, persinggahan karavan, dan akomodasi lainnya yang digunakan untuk tujuan pariwisata.
2. Data transportasi dan komunikasi meliputi:
 - Panjang jalan
 - Angkutan darat
 - Angkutan laut
 - Angkutan udara
 - Pos dan telekomunikasi
3. Data panjang jalan negara dan jalan provinsi bersumber dari Dinas Pekerjaan Umum.
4. Sumber data transportasi berasal dari masing-masing instansi terkait, dikumpulkan oleh Badan Pusat Statistik (BPS) setiap bulan/tahun.
5. Kantor Pos adalah tempat pemberi pelayanan komunikasi tertulis dan atau surat elektronik, layanan paket, layanan logistik, layanan transaksi keuangan, dan layanan keagenan pos untuk kepentingan umum. Rumah pos berfungsi sama seperti kantor pos dan kantor pos pembantu,

TECHNICAL NOTES

1. *The business of providing accommodation is a business that provides lodging services that can be complemented by other tourism services. The business of providing accommodation can be in the form of hotels, villas, tourist lodges, campgrounds, caravan stops, and other accommodations used for tourism purposes.*
2. *Data on transportation and communications cover:*
 - *Length of road*
 - *Land transportation*
 - *Sea transportation*
 - *Air transportation*
 - *Post and telecommunication*
3. *Data on length of state and provincial roads were taken from the Public Works Department.*
4. *Data on transportation are compiled by the BPS-Statistics Indonesia, these data are obtained from relevant institutions every month/year.*
5. *Post Office is a service provider facility of written communication and or electronic mail, parcel service, logistic service, financial transaction service, and postal service to the public. Postal house has the same function as the post office and subsidiary of post office, the difference is that postal house is*

bedanya rumah pos biasanya terletak di daerah terpencil.

usually located in remote areas.

<https://gianyarkab.bps.go.id>

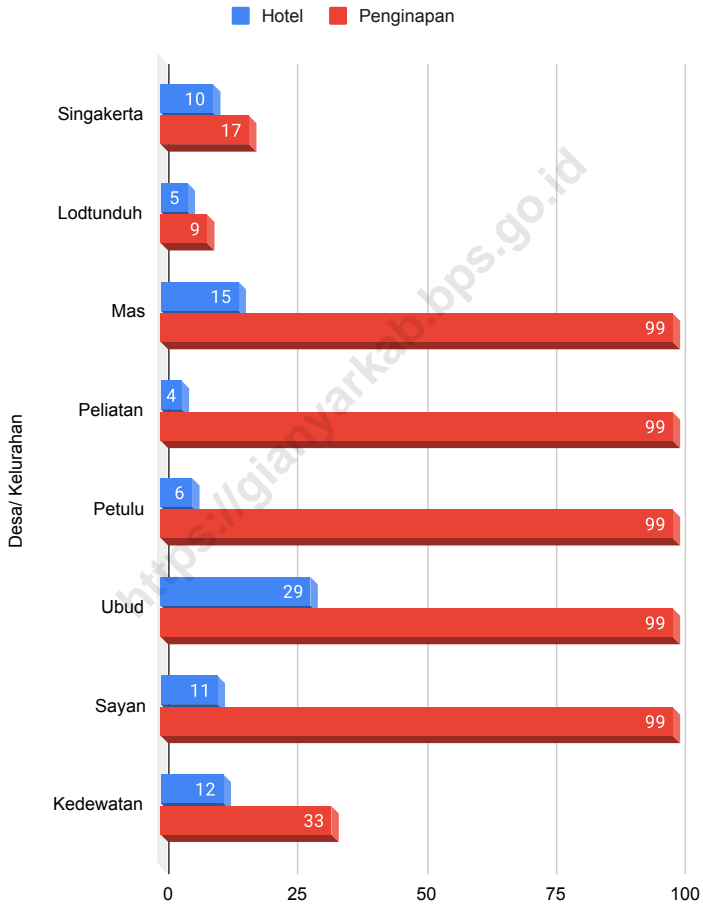
ULASAN

DESCRIPTION

<https://gianyarkab.bps.go.id>

Gambar 6.1
Figures

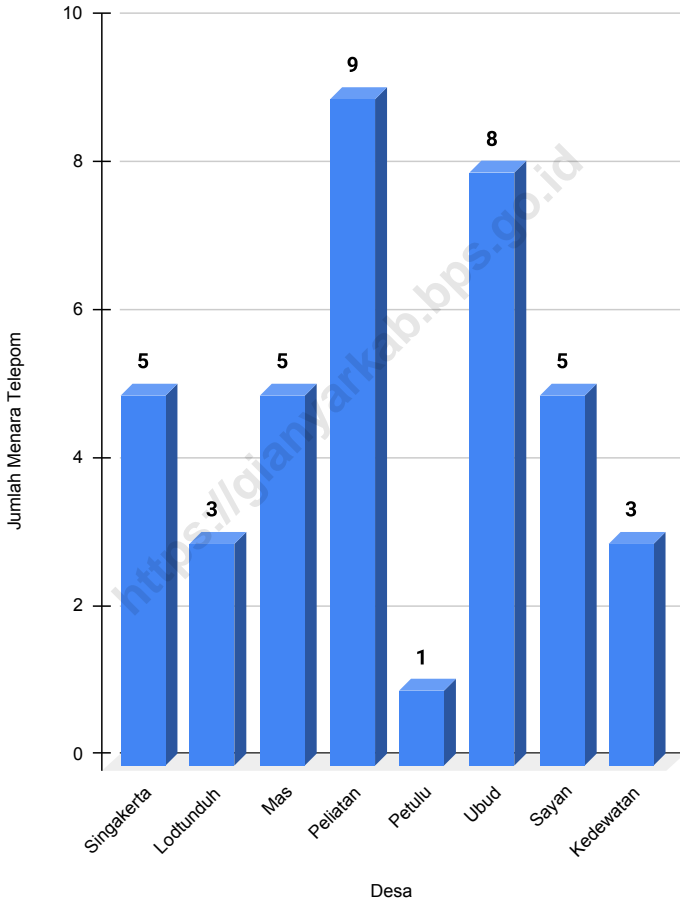
Jumlah Sarana Akomodasi menurut Desa (%), 2022
Number of Accomodation Facilities by Villages (%), 2022



Sumber/Source : BPS, Pendataan Potensi Desa (Podes)/BPS-Statistics Indonesia, Village Potential Data Collecting

Gambar 6.2
Figures

Jumlah Menara Telepon Seluler menurut Desa, 2022
Number of Base Transceiver Station (BTS) by Villages, 2022



Sumber/Source : BPS, Pendataan Potensi Desa (Podes)/BPS-Statistics Indonesia, Village Potential Data Collecting

6.1 PARIWISATA TOURISM

Tabel 6.1.1 Jumlah Sarana Akomodasi Menurut Desa/Kelurahan dan Jenis Akomodasi di Kecamatan Ubud, 2022
Table Number of Accomodation Facilities by Villages/Kelurahan and Type of Accomodation in Ubud Subdistrict, 2022

Desa/Kelurahan Village/Kelurahan	Hotel Hotel	Penginapan Inn
(1)	(2)	(3)
Singakerta	10	17
Lodtunduh	5	9
Mas	15	99
Peliatan	4	99
Petulu	6	99
Ubud	29	99
Sayan	11	99
Kedewatan	12	33
Kecamatan Ubud	92	554

Sumber/Source: BPS, Pendataan Potensi Desa (Podes)/BPS-Statistics Indonesia, Village Potential Data Collecting

6.2 TRANSPORTASI TRANSPORTATION

Tabel 6.2.1 Prasarana dan Sarana Transportasi Antar Desa/Kelurahan Menurut Desa/Kelurahan di Kecamatan Ubud, 2022
Table *Inter-Villages/Kelurahan Transportation Infrastructure and Facilities by Villages/Kelurahan in Ubud Subdistrict, 2022*

Desa/Kelurahan <i>Village/Kelurahan</i>	Jenis Prasarana Transportasi <i>Type of Transportation Infrastructure</i>	Keberadaan Angkutan Umum <i>Availability of Public Transportation</i>
(1)	(2)	(3)
Singakerta	Darat	Tidak ada angkutan umum
Lodtunduh	Darat	Tidak ada angkutan umum
Mas	Darat	Ada, dengan trayek tetap
Peliatan	Darat	Ada, dengan trayek tetap
Petulu	Darat	Tidak ada angkutan umum
Ubud	Darat	Ada, dengan trayek tetap
Sayan	Darat	Tidak ada angkutan umum
Kedewatan	Darat	Ada, dengan trayek tetap

Lanjutan Tabel/*Continued Table 6.2.1*

Desa/Kelurahan Village/Kelurahan	Jenis Permukaan Jalan Darat Terluas Type of The Widest Road Surface	Dapat Dilalui Kendaraan Bermotor Roda 4 atau Lebih Passable by Vehicle with 4 or more Wheels
(1)	(4)	(5)
Singakerta	Aspal/beton	Sepanjang tahun
Lodtunduh	Aspal/beton	Sepanjang tahun
Mas	Aspal/beton	Sepanjang tahun
Peliatan	Aspal/beton	Sepanjang tahun
Petulu	Aspal/beton	Sepanjang tahun
Ubud	Aspal/beton	Sepanjang tahun
Sayan	Aspal/beton	Sepanjang tahun
Kedewatan	Aspal/beton	Sepanjang tahun

Sumber/*Source*: BPS, Pendataan Potensi Desa (Podes)/*BPS-Statistics Indonesia, Village Potential Data Collecting*

6.3 KOMUNIKASI COMMUNICATION

Tabel 6.2.2 Keberadaan Kantor Pos/Pos Pembantu/Rumah Pos, Pos Keliling, dan Perusahaan/Agen Jasa Ekspedisi Swasta Menurut Desa/Kelurahan di Kecamatan Ubud, 2022
Number of Post Office/Subsidiary of Post Office, Mobile Portal Service, Private Expedition Service Company by Villages/Kelurahan in Ubud Subdistrict, 2022

Desa/Kelurahan Village/Kelurahan	Kantor Pos/Pos Pembantu/Rumah Pos Post Office/Subsidiary of Post Office	Pos Keliling Mobile Portal Service	Perusahaan/Agen Jasa Ekspedisi Swasta Private Expedition Service Company
(1)	(2)	(3)	(4)
Singakerta	Tidak ada	Tidak Ada	Tidak ada
Lodtunduh	Tidak ada	Tidak Ada	Tidak ada
Mas	Tidak ada	Tidak Ada	Beroperasi
Peliatan	Tidak ada	Tidak Ada	Beroperasi
Petulu	Tidak ada	Tidak Ada	Tidak ada
Ubud	Beroperasi	Tidak Ada	Tidak ada
Sayan	Tidak ada	Tidak Ada	Tidak ada
Kedewatan	Tidak ada	Tidak Ada	Tidak ada
Kecamatan Ubud	Beroperasi	Tidak Ada	Beroperasi

Sumber/Source: BPS, Pendataan Potensi Desa (Podes)/BPS-Statistics Indonesia, Village Potential Data Collecting

Tabel 6.3.1
Table

Jumlah Menara Telepon seluler dan Operator Layanan Komunikasi Telepon Seluler Menurut Desa/Kelurahan di Kecamatan Ubud, 2022
Number of Base Transceiver Station (BTS) and Cellular Phone Communication Service Operators by Villages/ Kelurahan in Ubud Subdistrict, 2022

Desa/Kelurahan Village/Kelurahan	Jumlah Menara Telepon seluler Number of Base Transceiver Station (BTS)	Jumlah Operator Layanan Komunikasi Telepon Seluler Cellular Phone Communication Service Operators
(1)	(2)	(3)
Singkerta	5	5
Lodtunduh	3	5
Mas	5	5
Peliatan	9	5
Petulu	1	5
Ubud	8	5
Sayan	5	5
Kedewatan	3	5
Kecamatan Ubud	39	5

Sumber/Source: BPS, Pendataan Potensi Desa (Podes)/BPS-Statistics Indonesia, Village Potential Data Collecting

Tabel 6.3.2
Table

Kekuatan Sinyal Telepon Seluler dan Jenis Sinyal Internet Telepon Seluler Menurut Desa/Kelurahan di Kecamatan Ubud, 2022
The Strenght of Celular Phone Signal by Villages/Kelurahan in Ubud Subdistrict, 2022

Desa/Kelurahan <i>Village/Kelurahan</i>	Kekuatan Sinyal Telepon Seluler <i>The Strenght of Celular Phone Signal</i>	Jenis Sinyal Internet Telepon Seluler <i>Type of Celular Phone Signal</i>
(1)	(2)	(3)
Singakerta	Sinyal kuat	4G/LTE
Lodtunduh	Sinyal sangat kuat	4G/LTE
Mas	Sinyal sangat kuat	4G/LTE
Peliatan	Sinyal sangat kuat	4G/LTE
Petulu	Sinyal sangat kuat	4G/LTE
Ubud	Sinyal sangat kuat	4G/LTE
Sayan	Sinyal kuat	4G/LTE
Kedewatan	Sinyal sangat kuat	4G/LTE
Kecamatan Ubud	Sinyal sangat kuat	4G/LTE

Sumber/Source: BPS, Pendataan Potensi Desa (Podes)/BPS-Statistics Indonesia, Village Potential Data Collecting

7 PERBANKAN, KOPERASI, DAN PERDAGANGAN

BANKING, COOPERATIVE, AND TRADE

<https://giantjarkab.go.id>



PENJELASAN TEKNIS

1. Pendapatan Asli Daerah (PAD) adalah pendapatan yang diperoleh daerah yang dipungut berdasarkan peraturan daerah sesuai dengan peraturan perundang-undangan, guna keperluan daerah yang bersangkutan dalam membiayai kegiatannya.
2. Data statistik perbankan bersumber dari Bank Indonesia. Kantor bank terdiri dari Kantor Cabang (KC), Kantor Cabang Pembantu (KCP), dan kantor di bawah KCP.
3. Koperasi adalah badan usaha yang beranggotakan orang seorang atau badan hukum koperasi dengan melandaskan kegiatannya berdasarkan prinsip koperasi sekaligus sebagai gerakan ekonomi rakyat yang berdasar atas asas kekeluargaan.

TECHNICAL NOTES

1. *Original Local Government Revenue is revenue that withheld based on local regulations in accordance with the legislation, for the purposes of financing their activities.*
2. *Banking statistics are obtained from the Bank Indonesia. Bank offices consist of branch office (KC), sub branch office (KCP), and offices under KCP.*
3. *Cooperative is an establishment that its member are people or establishments with legal status of cooperative and its activities based on people economic movement.*

<https://gianyarkab.bps.go.id>

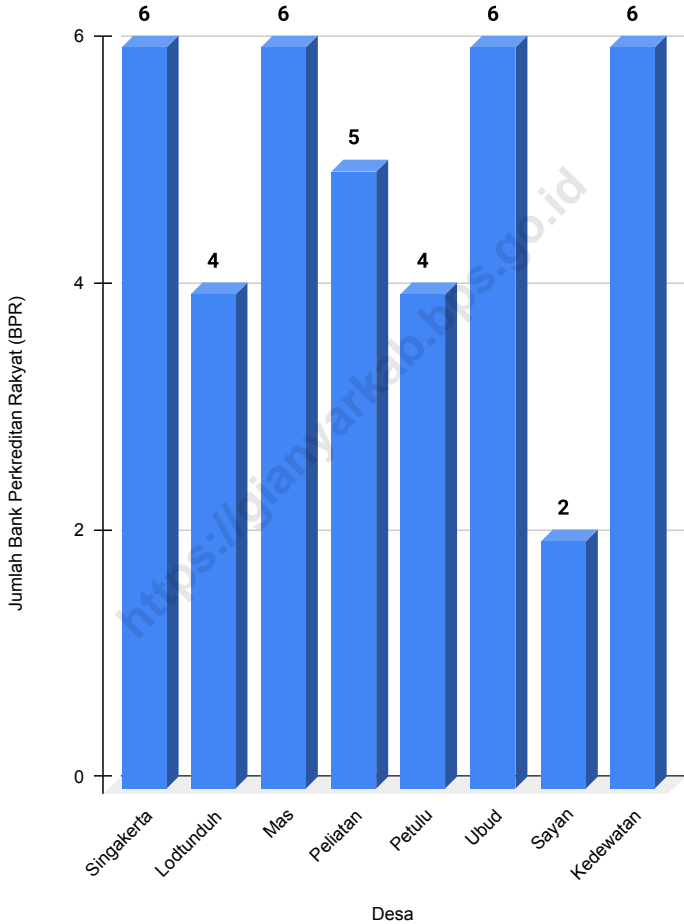
ULASAN

DESCRIPTION

<https://gianyarkab.bps.go.id>

Gambar 7.1
Figures

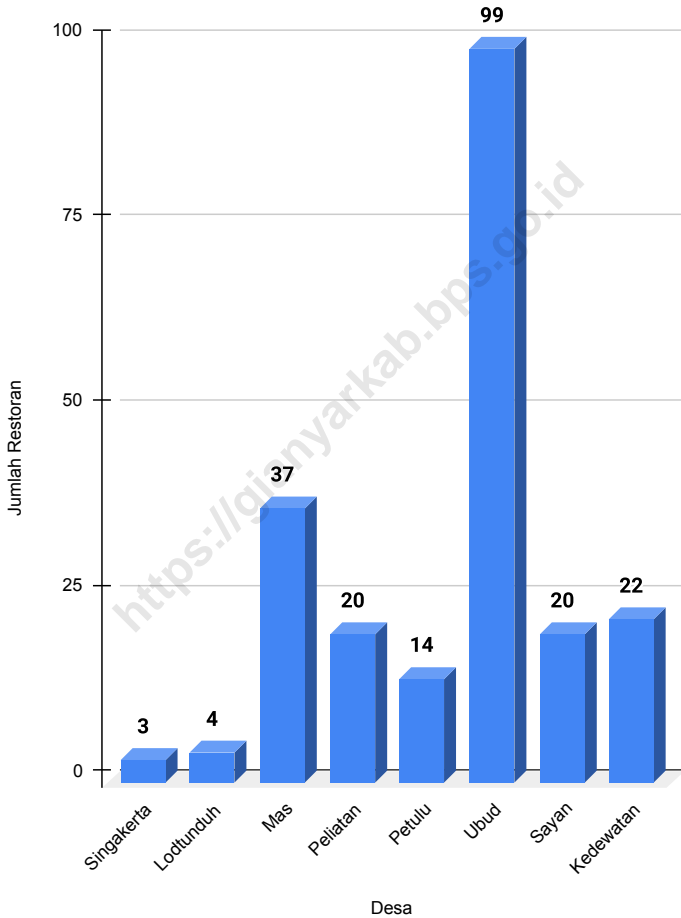
Jumlah Bank Perkreditan Rakyat menurut Desa, 2022
Number of Rural Bank by Villages, 2022



Sumber/Source : BPS, Pendataan Potensi Desa (Podes)/BPS-Statistics Indonesia, Village Potential Data Collecting

Gambar 7.2
Figures

Jumlah Restoran menurut Desa, 2022
Number of Restaurant by Villages, 2022



Sumber/Source : BPS, Pendataan Potensi Desa (Podes)/BPS-Statistics Indonesia, Village Potential Data Collecting

Tabel 7.1
Table

Banyaknya Sarana Lembaga Keuangan Bank Menurut Desa/Kelurahan dan Jenis Bank di Kecamatan Ubud, 2022
Number of Bank by Villages/Kelurahan and Type of Bank in Ubud Subdistrict, 2022

Desa/Kelurahan Village/Kelurahan	Bank Umum Pemerintah Government Bank	Bank Umum Swasta Private Bank	Bank Perkreditan Rakyat (BPR) Rural Bank
(1)	(2)	(3)	(4)
Singakerta	0	0	6
Lodtunduh	0	0	4
Mas	1	0	6
Peliatan	2	4	5
Petulu	1	4	4
Ubud	2	2	6
Sayan	1	0	2
Kedewatan	1	0	6
Kecamatan Ubud	8	10	39

Sumber/Source : BPS, Pendataan Potensi Desa (Podes)/BPS-Statistics Indonesia, Village Potential Data Collecting

Tabel 7.2
Table

**Banyaknya Koperasi Aktif Menurut Menurut Desa/
Kelurahan dan Jenis Koperasi di Kecamatan Ubud, 2022**
**Number of Cooperative by Villages/Kelurahan and Type of
Cooperative in Ubud Subdistrict, 2022**

Desa/Kelurahan <i>Village/Kelurahan</i>	Koperasi Unit Desa (KUD) <i>Village Cooperative Unit</i>	Koperasi Industri Kecil dan Kerajinan Rakyat (Kopinkra) <i>Small Industry and Citizen Handicraft Cooperative</i>
(1)	(2)	(3)
Singakerta	0	0
Lodtunduh	0	0
Mas	0	0
Peliatan	0	0
Petulu	0	0
Ubud	1	0
Sayan	0	0
Kedewatan	0	0
Kecamatan Ubud	1	0

Lanjutan Tabel/*Continued Table 7.2*

Desa/Kelurahan Village/Kelurahan	Koperasi Simpan Pinjam (Kospin) Savings and Loan Cooperative	Koperasi Lainnya Other Cooperative
(1)	(4)	(5)
Singakerta	1	15
Lodtunduh	5	11
Mas	7	15
Peliatan	6	12
Petulu	3	7
Ubud	5	14
Sayan	2	12
Kedewatan	7	7
Kecamatan Ubud	36	93

Sumber/*Source* : BPS, Pendataan Potensi Desa (Podes)/*BPS-Statistics Indonesia, Village Potential Data Collecting*

Tabel 7.3
Table

Banyaknya Sarana Perdagangan Menurut Desa/Kelurahan dan Jenis Sarana Perdagangan di Kecamatan Ubud, 2021
Number of Trade Facilities by Villages/Kelurahan and Type of Trade Facilities in Ubud Subdistrict, 2021

Desa/Kelurahan Village/Kelurahan	Kelompok Pertokoan Shopping Complexs	Pasar dengan Bangunan Permanen Markets in Permanent Building	Pasar dengan Bangunan Semi Permanen Market in Semi Permanent Building
(1)	(2)	(3)	(4)
Singakerta	0	2	0
Lodtunduh	0	0	0
Mas	1	2	0
Peliatan	2	1	0
Petulu	1	0	0
Ubud	21	1	0
Sayan	1	2	0
Kedewatan	5	0	1
Kecamatan Ubud	31	8	1

Lanjutan Tabel/*Continued Table 7.3*

Desa/Kelurahan Village/Kelurahan	Pasar tanpa Bangunan Market without Permanent Building	Mini Market/ Swalayan/ Supermarket Mini Market/Swalayan/ Supermarket	Restoran/ Rumah Makan Restaurant/ Food Stall
(1)	(5)	(6)	(7)
Singakerta	2	10	3
Lodtunduh	1	4	4
Mas	1	11	37
Peliatan	1	17	20
Petulu	0	6	14
Ubud	0	33	99
Sayan	2	8	20
Kedewatan	1	8	22
Kecamatan Ubud	8	97	219

Sumber/Source : BPS, Pendataan Potensi Desa (Podes)/BPS-Statistics Indonesia, Village Potential Data Collecting

ST 2023

SENSUS PERTANIAN

BerAKHLAK

Berorientasi Pelayanan Akuntabel Kompeten
Harmonis Loyal Adaptif Kolaboratif

DATA

MENCERDASKAN BANGSA

Enlighten The Nation



**BADAN PUSAT STATISTIK
KABUPATEN GIANYAR
BPS-STATISTICS OF GIANYAR REGENCY**

Jl. Erlangga No. 5, Gianyar
Telp.: (0361) 943075 Fax.: (0361) 943075
Homepage: <http://gianyarkab.bps.go.id>
E-mail: bps5104@bps.go.id

ISSN 2502-3098

