

# Kecamatan Klirong Dalam Angka

# 2017



# **Kecamatan Klirong Dalam Angka**

# **2017**



# Kecamatan Klirong Dalam Angka 2017

ISSN: 0852-0130

No. Publikasi: 21720.1706

Katalog: 1102001.3305050

**Ukuran Buku:** 14,8 cm x 21 cm

**Jumlah Halaman:** xviii + 79 halaman

**Naskah:**

Badan Pusat Statistik Kabupaten Kebumen

**Gambar Kover oleh:**

Badan Pusat Statistik Kabupaten Kebumen

**Ilustrasi Kover:**

Survei Ubinan di Kecamatan Klirong

**Diterbitkan oleh:**

© BPS Kabupaten Kebumen

**Dicetak oleh:**

CV Puspita Warna

**Dilarang mengumumkan, mendistribusikan, mengomunikasikan, dan/atau mengandakan sebagian atau seluruh isi buku ini untuk tujuan komersial tanpa izin tertulis dari Badan Pusat Statistik**

## Peta Kecamatan Klirong



PETA KECAMATAN KLIRONG

---

<http://kebumenkab.bps.go.id>

---

---

**KEPALA BPS KABUPATEN KEBUMEN**



**Sri Handayani, SE, MM.**



## KATA SAMBUTAN

Kecamatan Klirong Dalam Angka 2017 merupakan publikasi tahunan yang diterbitkan oleh BPS Kabupaten Kebumen. Disadari bahwa publikasi ini belum sepenuhnya memenuhi harapan pihak pemakai data khususnya para perencana, namun diharapkan dapat membantu melengkapi penyusunan rencana pembangunan di Kabupaten Kebumen.

Publikasi ini dapat terwujud berkat kerja sama dan bantuan dari berbagai pihak baik instansi pemerintah maupun swasta. Kepada semua pihak yang telah memberikan bantuan disampaikan penghargaan dan terima kasih yang sebesar – besarnya.

Walaupun publikasi ini telah disiapkan sebaik-baiknya, namun disadari masih ada kekurangan dan kesalahan yang terjadi. Untuk perbaikan publikasi ini, tanggapan dan saran yang bersifat konstruktif dari para pemakai sangat diharapkan.

Kebumen, September 2017  
Kepala BPS  
Kabupaten Kebumen

Sri Handayani, SE, MM

## **KATA PENGANTAR**

Dengan mengucap syukur kehadiran Tuhan Yang Maha Esa, selesai sudah penyusunan Buku KECAMATANN KLIRONG DALAM ANGKA 2015 yang merupakan kelanjutan dari publikasi yang sama tahun sebelumnya.

Buku ini memuat berbagai macam data seperti: geografi, pemerintahan, penduduk dan pertanian, sosial dan lain-lain. Sebagian besar data dirinci sampai ke tingkat wilayah Desa/Kelurahan serta cakupannya juga semakin diperluas pada berbagai sektor pembangunan sejalan dengan semakin meningkatnya kebutuhan akan data, khususnya untuk kepentingan perencanaan pembangunan di Kecamatan.

Pada kesempatan ini kami menyampaikan terima kasih yang sebesar-besarnya, pertama kepada Bapak Camat Klirong atas segala dukungan dan bimbingan yang diberikan hingga buku ini bisa terwujud. Kemudian yang kedua terima kasih kami sampaikan kepada semua pihak, baik itu instansi pemerintah maupun non pemerintah yang telah membantu memberikan data dan informasi yang kami perlukan dalam penyusunan buku ini.

Kami menyadari bahwa buku ini masih jauh dari sempurna dan belum sepenuhnya bisa memenuhi semua kebutuhan data, namun diharapkan bahwa buku ini bisa memberikan kontribusi yang positif bagi pemakai data, khususnya berkaitan dengan kegiatan perencanaan pembangunan.

Klirong, September 2017  
Koordinator Statistik Kecamatan



**ASNARINDAH BATSARI**  
NIP.19861014 200604 2 001



---

<http://kebumenkab.bps.go.id>

---

---

## DAFTAR ISI

HALAMAN JUDUL	i
KATALOG	ii
PETA KECAMATAN KLIRONG	iii
KATA SAMBUTAN KEPALA BPS KAB KEBUMEN	vi
KATA PENGANTAR	vii
DAFTAR ISI	ix
DAFTAR TABEL	xiii
DAFTAR GAMBAR	xvii
BAB I    KONDISI GEOGRAFIS KECAMATAN KLIRONG	1
BAB II    PEMERINTAHAN	17
BAB III    PENDUDUK	29
BAB IV.    SOSIAL	53
BAB V    PERTANIAN	71

---

<http://kebumenkab.bps.go.id>

---

## DAFTAR TABEL/LIST OF TABLES

hal

### **BAB 1 GEOGRAFI DAN IKLIM/GEOGRAPHY AND CLIMATE**

1.1.1	Letak dan Geografis Kecamatan Klirong, 2016 .....	5
1.1.2	Luas Wilayah Kecamatan Klirong Dirinci Menurut Lahan Sawah Dan Lahan Kering Per Desa/Kelurahan, 2016 .....	6
1.2.1	Persentase Luas Lahan Sawah Dan Lahan Kering Terhadap Luas Desa Dan Terhadap Total Luas Lahan Sawah Dan Lahan Kering Di Kecamatan Klirong Dirinci Menurut Desa, 2016.....	7
1.2.2	Luas Lahan Bukan Sawah Di Kecamatan Klirong Menurut Desa/Kelurahan Dan Peruntukannya, 2016 .....	8
1.2.3	Luas Lahan Bukan Sawah Untuk Pertanian Di Kecamatan Klirong Dirinci Menurut Desa/Kelurahan Dan Peruntukannya, 2016 .....	9
1.2.4	Luas Lahan Bukan Sawah Bukan Untuk Pertanian Di Kecamatan Klirong Dirinci Menurut Desa/Kelurahan Dan Peruntukannya, 2016 .....	11
1.3	Kondisi Geografis Wilayah Dan Ketinggian Tempat Dari Permukaan Laut Per Desa/Kelurahan, 2016.....	12
1.4	Letak Geografis Wilayah Dari Permukaan Laut Per Desa/kelurahan, 2016 .....	13
1.5	Jarak Dari Kantor Desa Di Kecamatan Klirong Ke Ibukota Kecamatan dan Ibukota Kabupaten, 2016 .....	14

---

## **BAB 2 PEMERINTAHAN/*GOVERNMENT***

### **2.1 WILAYAH ADMINISTRATIF/*ADMINISTRATIVE AREA***

2.1.1 Banyaknya RW, RT Dan Perangkat Desa Di Kecamatan Klirong Dirinci Menurut Desa, 2016..... 20

2.1.2 Banyaknya Perangkat Desa Di Kecamatan Klirong Dirinci Menurut Desa, 2016 ..... 21

2.1.3 Banyaknya Anggota Hansip Di Kecamatan Klirong Dirinci Menurut Desa, 2016 ..... 22

### **2.2 PEGAWAI NEGERI SIPIL/*CIVIL SERVANTS***

2.2.1 Banyaknya Pegawai Otonom Yang Berada Di Kecamatan Klirong Menurut Jenis Kelamin Dirinci Menurut Dinas/Bagian, 2016 ..... 23

2.2.2 Banyaknya Pegawai Otonom Yang Berada Di kecamatan Klirong Menurut Tingkat Pendidikan Dirinci Menurut Dinas/Bagian, 2016.... 24

2.2.3 Banyaknya Pegawai Otonom Yang Berada Di kecamatan Klirong Menurut Golongan Gaji Dirinci Menurut Dinas/Bagian, 2016 ..... 25

## **BAB 3 KEPENDUDUKAN DAN KETENAGAKERJAAN/*POPULATION AND EMPLOYMENT***

### **3.1 KEPENDUDUKAN/*POPULATION***

3.1.1 Penduduk Kecamatan Klirong Dirinci Menurut Jenis Kelamin Tahun 2011-2016..... 33

3.1.2	Luas Wilayah, Banyaknya Desa, Rumah Tangga, Penduduk Dan Rata-rata Penduduk Per Km <sup>2</sup> , Per RT Dan Per Rumah Tangga Di Kecamatan Klirong Dirinci Per Desa, 2016.....	34
3.1.3	Penduduk Kecamatan Klirong Dirinci Menurut Jenis Kelamin, Sex Ratio, Dan Persentase Persebaran per Desa Di Kecamatan Klirong, 2016 .....	35
3.1.4	Pertumbuhan Penduduk Di Kecamatan Klirong Dirinci Menurut Desa, 2016 .....	36
3.1.5	Penduduk Kecamatan Klirong Dirinci Menurut Jenis Kelamin, Dewasa, Anak-Anak Per Desa, 2016 .....	37
3.1.6	Penduduk Kecamatan Klirong Dirinci Menurut Kelompok Umur Tunggal Dan Jenis Kelamin, 2016 .....	38
3.1.7	Penduduk Kecamatan Klirong Dirinci Menurut Kelompok Umur 5 (Lima) Tahunan Dan Jenis Kelamin Dirinci Per Desa, 2016.....	40
3.1.8	Penduduk Kecamatan Klirong Dirinci Menurut Usia Produktif, Usia Tidak Produktif, Angka Ketergantungan Dirinci Per Desa, 2016.....	46
3.2.1	Banyaknya PUS, PUS Hamil Dan PUS Peserta KB Di Kecamatan Klirong Dirinci Menurut Desa, 2016 .....	47
3.2.2	Jumlah PUS Peserta KB Di Kecamatan Klirong Dirinci Menurut Metode Kontrasepsi Yang Dipergunakan Per Desa, 2016 .....	48

## **BAB 4 SOSIAL/SOCIAL**

### **4.1 PENDIDIKAN/EDUCATION**

4.1.1	Banyaknya Taman Kanak-Kanak Di Kecamatan Klirong Dirinci Menurut Banyaknya Sekolah, Murid Dan Guru Per Desa, 2016.....	55
-------	------------------------------------------------------------------------------------------------------------------------	----

4.1.2	Banyaknya Roudhlatul Atfal (RA) Di Kecamatan Klirong Dirinci Menurut Banyaknya Sekolah, Murid Dan Guru Per Desa, 2016.....	56
4.1.3	Banyaknya SD Negeri Di Kecamatan Klirong Dirinci Menurut Banyaknya Sekolah, Murid, Yang Putus Sekolah Dan Guru Menurut Status Kepegawaian Per Desa, 2016 .....	57
4.1.4	Banyaknya Madrasah Ibtidaiyah (MI) Swasta Di Kecamatan Klirong Dirinci Menurut Banyaknya Sekolah, Murid, Putus Sekolah Serta Guru Tetap Dan Tidak Tetap Per Desa/Kelurahan, 2016.....	58
4.1.5	Banyaknya SLTP Negeri Di Kecamatan Klirong Dirinci Menurut Banyaknya Sekolah, Murid, Lulusan, Putus Sekolah Serta Guru Per Desa, 2016 .....	59
4.1.6	Banyaknya SLTP Swasta Di Kecamatan Klirong Dirinci Menurut Banyaknya Sekolah, Murid, Putus Sekolah, Serta Guru Per Desa, 2016 .....	60
4.1.7	Banyaknya Madrasah Tsanawiyah (MTs) Negeri Di Kecamatan Klirong Dirinci Menurut Banyaknya Sekolah, Murid, Putus Sekolah, Serta Guru Tetap Dan Tidak Tetap Per Desa/Kelurahan, 2016 .....	61
4.1.8	Banyaknya Madrasah Tsanawiyah (MTs) Swasta Di Kecamatan Klirong Dirinci Menurut Banyaknya Sekolah, Murid, Putus Sekolah Serta Guru Tetap Dan Tidak Tetap Per Desa/Kelurahan, 2016.....	62
4.1.9	Banyaknya Sekolah Menengah Umum (SMU) Negeri Di Kecamatan Klirong Dirinci Menurut Banyaknya Sekolah, Murid, Lulusan, Putus Sekolah Serta Guru Tetap Dan Tidak Tetap Per Desa, 2016 .....	63

4.1.10	Banyaknya SMK Swasta Di Kecamatan Klirong Dirinci Menurut Banyaknya Sekolah, Murid, Putus Sekolah Serta Guru Tetap Dan Tidak Tetap Per Desa, 2016 .....	64
4.1.11	Banyaknya Madrasah Aliah (MA) Swasta Di Kecamatan Klirong Dirinci Menurut Desa, Banyaknya Sekolah, Murid, Putus Sekolah Serta Guru Tetap Dan Tidak Tetap, 2016.....	65
<b>4.2</b>	<b>AGAMA/RELIGION</b>	
4.2.1	Banyaknya Tempat Ibadah Di Kecamatan Klirong Dirinci Menurut Desa Dan Jenis Tempat Ibadah, 2016.....	66
4.2.2	Banyaknya Nikah, Talak, Cerai Dan Rujuk (NCR) Di Kecamatan Klirong Dirinci Menurut Desa, 2016 .....	67
<b>BAB 5</b>	<b>PERTANIAN/AGRICULTURE</b>	
5.1	Luas Panen Dan Produksi Padi Di Kecamatan Klirong Dirinci Per Desa Tahun 2016 .....	73
5.2	Luas Panen Dan Produksi Jagung dan Kedelai Di Kecamatan Klirong Dirinci Per Desa Tahun 2016 .....	74
5.3	Luas Panen dan Produksi Tanaman Hortikultura Di Kecamatan Klirong, 2016.....	75
5.4	Luas Tanam dan Produksi Tanaman Perkebunan Di Kecamatan Klirong, 2016.....	77
5.5	Populasi Ternak Di Kecamatan Klirong, 2013 - 2016 .....	78
5.6	Populasi Unggas Di Kecamatan Klirong .....	79



---

<http://kebumenkab.bps.go.id>

---

---

## **DAFTAR GAMBAR/LIST OF FIGURES**

### **BAB 1 GEOGRAFI DAN IKLIM/*GEOGRAPHY AND CLIMATE***

- 1.1 Luas Lahan Sawah Dan Lahan Kering Wilayah Kecamatan Klirong 2016..... 4

### **BAB 2 PEMERINTAHAN/*GOVERNMENT***

- 2.1 Banyaknya RT, RW dan Perangkat Desa Di Kecamatan Klirong Dirinci Menurut Desa, 2016..... 17

- 2.2 Banyaknya Pegawai Otonom Yang Berada Di Kecamatan Klirong Menurut Jenis Kelamin Dirinci Menurut Dinas/Bagian, 2016 ..... 19

- 2.3 Persentase Pegawai Otonom Di Kecamatan Klirong Menurut Tingkat Pendidikan, 2016 ..... 19

### **BAB 3 KEPENDUDUKAN DAN KETENAGAKERJAAN/*POPULATION AND EMPLOYMENT***

- 3.1 Penduduk Kecamatan Klirong Menurut Jenis Kelamin Tahun 2011-2016..... 29

- 3.2 Piramida Penduduk Kecamatan Klirong, 2016 ..... 31

- 3.3 Persentase PUS Peserta KB Di Kecamatan Klirong Dirinci Menurut Metode Kontrasepsi Yang Dipergunakan, 2016 ..... 32

### **BAB 4 SOSIAL/*SOCIAL***

- 4.1 Jumlah TK, SD/Sederajat, SLTP/Sederajat, SMU/SMK Di Kecamatan Klirong, 2010-2016..... 53

---

## **BAB 5 PERTANIAN/AGRICULTURE**

### 5.1 Produksi Padi Swah dan Padi Ladang Di Kecamatan Klirong, 2016 .... 72

<http://kebumenkab.bps.go.id>

---

**BAB I**  
**LETAK GEOGRAFIS**

<http://kebumenkab.bps.go.id>

---

<http://kebumenkab.bps.go.id>

---

## BAB I LETAK DAN WILAYAH GEOGRAFIS

### 1.1. Geografis Wilayah Kecamatan Klirong

Wilayah Kecamatan Klirong terletak pada  $7^{\circ}68^{\circ}$  –  $7^{\circ}76^{\circ}$  Lintang Selatan dan  $109^{\circ} 60^{\circ}$  –  $109^{\circ}65^{\circ}$  Bujur Timur, sebelah utara berbatasan langsung dengan Kecamatan Pejagoan, sebelah Timur berbatasan dengan Kecamatan Bulus Pesantren, sebelah Selatan berbatasan dengan Samudra Indonesia, sebelah Barat berbatasan dengan Kecamatan Petanahan.

Wilayah Kecamatan Klirong berada di dataran rendah berada pada ketinggian 12-24 meter di atas permukaan laut. Ada dua desa di Kecamatan Klirong yang wilayahnya berbatasan langsung dengan laut (Desa Pesisir) yaitu Desa Tanggulangin dan Desa Pandanlor.

Kecamatan Klirong terdiri dari 24 desa . Desa Bumiharjo merupakan wilayah yang berada paling jauh dari Ibu Kota Kecamatan ( 7 Km), namun merupakan desa yang paling dekat dengan Ibu Kota Kabupaten Kebumen (5 Km). Sedangkan Desa Klirong merupakan desa yang mempunyai jarak tempuh paling dekat dengan Ibu Kota Kecamatan yaitu hanya 1 Km. Desa Jogosimo merupakan paling ujung dan merupakan desa terjauh dari Ibu Kota Kabupaten (20 Km).

### 1.2. Luas Wilayah dan Penggunaan

Luas wilayah Kecamatan Klirong adalah 4.325 Ha atau 43,25 Km<sup>2</sup>, terdiri dari 1.312 Ha (30 persen ) lahan sawah dan 3.015 Ha (70 persen) lahan kering. Desa Tanggulangin adalah desa yang memiliki wilayah terluas yaitu 509 Ha

(21,02 persen. Desa Karangglonggong merupakan wilayah yang mempunyai luas lahan paling sempit yaitu 82 Ha ( 3,39 persen) . Berdasarkan grafik 1.1 bisa dilihat bahwa sebagian besar wilayah Kecamatan Klirong berupa lahan kering. Desa yang memiliki luas lahan kering terluas adalah Desa Tanggulangin yakni 495 Ha. Ada tiga desa yang sama sekali tidak memiliki sawah yaitu Desa Pandanlor, Tambakprogaten dan Bendogarap.



Pemanfaatan lahan kering di wilayah Kecamatan Klirong sebanyak 1.019 Ha (48,16 persen) diperuntukkan sebagai lahan pertanian, sedangkan sisanya yaitu 1.097 Ha (51,84 persen) diperuntukkan untuk lahan nonpertanian

Tabel : 1.1.1 Letak Dan Geografis Wilayah Kecamatan Klirong

**1. LETAK**

Kecamatan Klirong terletak

7° 68° - 7° 76° Lintang Selatan  
 109° 60° - 109° 65° Bujur Timur

**2. BATAS WILAYAH**

- Sebelah Barat : Kecamatan Petanahan
- Sebelah Timur : Kecamatan Buluspesantren
- Sebelah Utara : Kecamatan Pejagoan
- Sebelah Selatan : Samudra Indonesia

**3. LUAS WILAYAH**4.325 Ha atau 43,25 Km<sup>2</sup>**4. LUAS WILAYAH MENURUT PENGGUNAAN**

<b>A. TANAH SAWAH</b>		<b>B. TANAH KERING</b>	
1. Irigasi Teknis	: 1.293,00 Ha	1. Pemukiman	: 1.815,00 Ha
2. Irigasi Setengah Teknis	: - Ha	2. Tegalan/Kebun	: 1.066,00 Ha
3. Irigasi Sederhana PU	: - Ha	3. Penggembalaan	: - Ha
4. Irigasi Sederhana Non PU	: - Ha	4. Tambak	: - Ha
5. Tadah Hujan	: 20,00 Ha	5. Kolam	: - Ha
6. Tersier	: - Ha	6. Tanah sementara tidak	: 19,00 Ha
		7. Tanaman Kayu-Kayuan	: - Ha
		8. Hutan Negara	: - Ha
		9. Tanah lainnya	: 112 Ha

Sumber Data : Profil Kecamatan Klirong



**Tabel 1.1.2** Luas Wilayah Kecamatan Klirong Dirinci Menurut Lahan Sawah Dan Lahan Kering Per Desa/Kelurahan , 2016

Desa	L u a s		Jumlah (Ha)
	Lahan Sawah (Ha)	Lahan Kering (Ha)	
(1)	(2)	(3)	(4)
<i>Jumlah tahun 2012</i>	1,312.00	3,015.00	4,327.00
<i>Jumlah tahun 2013</i>	1,312.00	3,015.00	4,327.00
<i>Jumlah tahun 2014</i>	1,312.00	3,015.00	4,327.00
<i>Jumlah tahun 2015</i>	1,312.00	3,015.00	4,327.00
<b>Jumlah</b>	<b>1,312.00</b>	<b>3,015.00</b>	<b>4,327.00</b>
001 Jogosimo	25.00	308.00	333.00
002 Tanggulangin	14.00	495.00	509.00
003 Pandanlor	-	128.00	128.00
004 Tambakprogoten	-	164.00	164.00
005 Gebangsari	3.00	133.00	136.00
006 Klegenrejo	1.00	246.00	247.00
007 Bendogarap	-	109.00	109.00
008 Kedungsari	6.00	245.00	251.00
009 Jerukagung	111.00	99.00	210.00
010 Klegenwonosari	90.00	107.00	197.00
011 Klirong	53.00	84.00	137.00
012 Kaliwungu	63.00	77.00	140.00
013 Jatimalang	65.00	67.00	132.00
014 Karangglonggong	49.00	33.00	82.00
015 Ranterejo	53.00	51.00	104.00
016 Wotbuwono	67.00	71.00	138.00
017 Tambakagung	118.00	62.00	180.00
018 Sitirejo	43.00	41.00	84.00
019 Gadungrejo	55.00	47.00	102.00
020 Dorowati	91.00	87.00	178.00
021 Bumiharjo	95.00	97.00	192.00
022 Keadongan	55.00	64.00	119.00
023 Podoluhur	161.00	91.00	252.00
024 Kedungwinangun	94.00	109.00	203.00

**Sumber Data : Profil Kecamatan Klirong**

Tabel 1.2.1

Persentase Luas Lahan Sawah Dan Lahan Kering Terhadap Luas Desa Dan Terhadap Total Luas Lahan Sawah Dan Lahan Kering Di Kecamatan Klirong Dirinci Menurut Desa, 2016

Desa	% thd luas masing-masing desa			% thd luas lahan sawah dan lahan kering se kecamatan		
	Lahan Sawah	lahan Kering	Jumlah	Lahan Sawah	lahan Kering	Jumlah
(1)	(2)	(3)	(4)	(5)	(6)	(7)
<i>Jumlah tahun 2012</i>	152.49	947.51	100.00	100.00	100.00	200.00
<i>Jumlah tahun 2013</i>	152.49	947.51	100.00	100.00	100.00	200.00
<i>Jumlah tahun 2014</i>	152.49	947.51	100.00	100.00	100.00	200.00
<i>Jumlah tahun 2015</i>	152.49	947.51	100.00	100.00	100.00	200.00
<b>Jumlah</b>	<b>152.49</b>	<b>947.51</b>	<b>100.00</b>	<b>23.09</b>	<b>70.25</b>	<b>93.34</b>
001 Jogosimo	7.51	92.49	100.00	1.91	10.22	7.70
002 Tanggulangin	2.75	97.25	100.00	1.07	16.42	11.76
003 Pandanlor	-	100.00	100.00	-	4.25	2.96
004 Tambakprogaten	-	100.00	100.00	-	5.44	3.79
005 Gebangsari	2.21	97.79	100.00	0.23	4.41	3.14
006 Klegenrejo	0.40	99.60	100.00	0.08	8.16	5.71
007 Bendogarap	-	100.00	100.00	-	3.62	2.52
008 Kedungsari	2.39	97.61	100.00	0.46	8.13	5.80
009 Jerukagung	52.86	47.14	100.00	8.46	3.28	4.85
010 Klegenwonosari	45.69	54.31	100.00	6.86	3.55	4.55
011 Klirong	38.69	61.31	100.00	4.04	2.79	3.17
012 Kaliwungu	45.00	55.00	100.00	4.80	2.55	3.24
013 Jatimalang	49.24	50.76	100.00	4.95	2.22	3.05
014 Karangglonggong	59.76	40.24	100.00	3.73	1.09	1.90
015 Ranterejo	50.96	49.04	100.00	4.04	1.69	2.40
016 Wotbuwono	48.55	51.45	100.00	5.11	2.35	3.19
017 Tambakagung	65.56	34.44	100.00	8.99	2.06	4.16
018 Sitirejo	51.19	48.81	100.00	3.28	1.36	1.94
019 Gadungrejo	53.92	46.08	100.00	4.19	1.56	2.36
020 Dorowati	51.12	48.88	100.00	6.94	2.89	4.11
021 Bumiharjo	49.48	50.52	100.00	7.24	3.22	4.44
022 Kedadongan	46.22	53.78	100.00	4.19	2.12	2.75
023 Podoluhur	63.89	36.11	100.00	12.27	3.02	5.82
024 Kedungwinangun	46.31	53.69	100.00	7.16	3.62	4.69

Sumber Data : Profil Kecamatan Klirong

**Tabel : 1.2.2 Luas Lahan Bukan Sawah Di Kecamatan Klirong Menurut Desa/Kelurahan Dan Peruntukannya, 2016**

Desa	Peruntukan (Ha)		
	Untuk Pertanian	Bukan Untuk Pertanian	Jumlah (Ha)
(1)	(2)	(3)	(4)
<i>Jumlah tahun 2012</i>	1,019.00	1,097.00	2,116.00
<i>Jumlah tahun 2013</i>	1,019.00	1,097.00	2,116.00
<i>Jumlah tahun 2014</i>	1,019.00	1,097.00	2,116.00
<i>Jumlah tahun 2015</i>	1,019.00	1,097.00	2,116.00
<b>Jumlah</b>	<b>1,019.00</b>	<b>1,097.00</b>	<b>2,116.00</b>
001 Jogosimo	180.00	129.00	309.00
002 Tanggulangin	238.00	258.00	496.00
003 Pandanlor	58.00	70.00	128.00
004 Tambakprogaten	85.00	79.00	164.00
005 Gebangsari	75.00	58.00	133.00
006 Klegenrejo	132.00	114.00	246.00
007 Bendogarap	58.00	51.00	109.00
008 Kedungsari	127.00	117.00	244.00
009 Jerukagung	6.00	92.00	98.00
010 Klegenwonosari	32.00	74.00	106.00
011 Klirong	28.00	55.00	83.00
012 Kaliwungu	-	77.00	77.00
013 Jatimalang	1.00	66.00	67.00
014 Karangglonggong	4.00	30.00	34.00
015 Ranterejo	3.00	48.00	51.00
016 Wotbuwono	10.00	61.00	71.00
017 Tambakagung	7.00	55.00	62.00
018 Sitirejo	3.00	37.00	40.00
019 Gadungrejo	4.00	43.00	47.00
020 Dorowati	4.00	81.00	85.00
021 Bumiharjo	6.00	92.00	98.00
022 Keadongan	3.00	61.00	64.00
023 Podoluhur	-	91.00	91.00
024 Kedungwinangun	-	108.00	108.00

**Sumber Data : Profil Kecamatan Klirong**

Tabel : 1.2.3 Luas Lahan Bukan Sawah Untuk Pertanian Di Kecamatan Klirong Dirinci Menurut Desa/Kelurahan Dan Peruntukannya, 2016

Desa	Peruntukan (Ha)				
	Tegalan / Kebun	Ladang/Huma	Perkebunan	Ditanami pohon/Hutan Rakyat	Tambak
(1)	(2)	(3)	(4)	(5)	(6)
<i>Jumlah tahun 2012</i>	883.00	-	136.00	-	-
<i>Jumlah tahun 2013</i>	883.00	-	136.00	-	-
<i>Jumlah tahun 2014</i>	883.00	-	136.00	-	-
<i>Jumlah tahun 2015</i>	883.00	-	136.00	-	-
<b>Jumlah</b>	<b>883.00</b>	-	<b>136.00</b>	-	-
001 Joqosimo	133.00	-	47.00	-	-
002 Tanggulangin	161.00	-	77.00	-	-
003 Pandanlor	58.00	-	-	-	-
004 Tambakprogaten	85.00	-	-	-	-
005 Gebangsari	74.00	-	1.00	-	-
006 Klegentrejo	132.00	-	-	-	-
007 Bendogarap	58.00	-	-	-	-
008 Kedungsari	116.00	-	11.00	-	-
009 Jerukaqung	6.00	-	-	-	-
010 Klegewonosari	32.00	-	-	-	-
011 Klirong	28.00	-	-	-	-
012 Kaliwunqu	-	-	-	-	-
013 Jatimalang	1.00	-	-	-	-
014 Karangqlongqong	1.00	-	3.00	-	-
015 Ranterejo	3.00	-	-	-	-
016 Wotbuwono	-	-	10.00	-	-
017 Tambakagung	7.00	-	-	-	-
018 Sitirejo	2.00	-	1.00	-	-
019 Gadungrejo	-	-	4.00	-	-
020 Dorowati	1.00	-	4.00	-	-
021 Bumiharjo	1.00	-	5.00	-	-
022 Keadongan	-	-	3.00	-	-
023 Podoluhur	-	-	-	-	-
024 Kedungwinanqun	-	-	-	-	-

bersambung...

Tabel : 1.2.3 Lanjutan

Desa	Peruntukan (Ha)			
	Kolam/Tebat/ Empang	Padang penggembala an/Rumput	Sementara tidak diusahakan	Lainnya
(1)	(2)	(3)	(4)	(5)
<i>Jumlah tahun 2012</i>	-	-	15.00	-
<i>Jumlah tahun 2013</i>	-	-	15.00	-
<i>Jumlah tahun 2014</i>	-	-	15.00	-
<i>Jumlah tahun 2015</i>	-	-	15.00	-
<b>Jumlah</b>	-	-	<b>15.00</b>	-
001 Joqosimo	-	-	3.00	-
002 Tanggulanqin	-	-	4.00	-
003 Pandanlor	-	-	-	-
004 Tambakproqaten	-	-	1.00	-
005 Gebangsari	-	-	-	-
006 Klegentrejo	-	-	2.00	-
007 Bendogarap	-	-	1.00	-
008 Kedungsari	-	-	4.00	-
009 Jerukaqung	-	-	-	-
010 Klegenwonosari	-	-	-	-
011 Klironq	-	-	-	-
012 Kaliwunqu	-	-	-	-
013 Jatimalang	-	-	-	-
014 Karanqqlonqqong	-	-	-	-
015 Ranterejo	-	-	-	-
016 Wotbuwono	-	-	-	-
017 Tambakaqung	-	-	-	-
018 Sitirejo	-	-	-	-
019 Gadunqrejo	-	-	-	-
020 Dorowati	-	-	-	-
021 Bumiharjo	-	-	-	-
022 Keadongan	-	-	-	-
023 Podoluhur	-	-	1.00	-
024 Kedunqwinangun	-	-	4.00	-

Sumber Data : Profil Kecamatan Klirong

**Tabel : 1.2.4 Luas Lahan Bukan Sawah Bukan Untuk Pertanian Di Kecamatan Klirong Dirinci Menurut Desa/Kelurahan Dan Peruntukannya, 2016**

Desa	Peruntukan (Ha)			
	Rumah/Bangunan dan lahan sekitarnya	Hutan Negara	Rawa-rawa (tidak ditanami)	Lainnya
(1)	(2)	(3)	(4)	(5)
<i>Jumlah tahun 2012</i>	1,025.00	-	-	57.00
<i>Jumlah tahun 2013</i>	1,025.00	-	-	57.00
<i>Jumlah tahun 2014</i>	1,025.00	-	-	57.00
<i>Jumlah tahun 2015</i>	1,025.00	-	-	57.00
<b>Jumlah</b>	<b>1,025.00</b>	<b>-</b>	<b>-</b>	<b>57.00</b>
001 Jogosimo	119.00	-	-	7.00
002 Tanggulangin	239.00	-	-	15.00
003 Pandanlor	70.00	-	-	-
004 Tambakproqaten	74.00	-	-	4.00
005 Gebangsari	52.00	-	-	6.00
006 Klegentrejo	101.00	-	-	11.00
007 Bendogarap	48.00	-	-	2.00
008 Kedungsari	105.00	-	-	8.00
009 Jerukaqung	91.00	-	-	1.00
010 Klegewonosari	74.00	-	-	-
011 Klirong	52.00	-	-	3.00
012 Kaliwungu	77.00	-	-	-
013 Jatimalang	65.00	-	-	1.00
014 Karangqlonqqong	29.00	-	-	1.00
015 Ranterejo	45.00	-	-	3.00
016 Wotbuwono	55.00	-	-	6.00
017 Tambakaqung	54.00	-	-	1.00
018 Sitirejo	16.00	-	-	21.00
019 Gadungrejo	43.00	-	-	-
020 Dorowati	79.00	-	-	2.00
021 Bumiharjo	85.00	-	-	7.00
022 Keadongan	61.00	-	-	-
023 Podoluhur	82.00	-	-	8.00
024 Kedunqwinanqun	99.00	-	-	5.00

Sumber Data : Profil Kecamatan Klirong

**Tabel 1.3** Kondisi Geografis Wilayah Dan Ketinggian Tempat Dari Permukaan Laut Per Desa/Kelurahan, 2016

Desa	Kondisi Geografis Wilayah	
	Kondisi Geografis Wilayah	Ketinggian Tempat Dari Permukaan Laut (DPL)
(1)	(2)	(3)
001 Jogosimo	Bukan Pesisir	18
002 Tanqqulanqin	Pesisir	12
003 Pandanlor	Pesisir	17
004 Tambakproqaten	Bukan Pesisir	18
005 Gebanqsari	Bukan Pesisir	17
006 Klegenjejo	Bukan Pesisir	19
007 Bendoqarap	Bukan Pesisir	20
008 Kedungsari	Bukan Pesisir	21
009 Jerukaqunq	Bukan Pesisir	21
010 Klegewonosari	Bukan Pesisir	17
011 Klironq	Bukan Pesisir	16
012 Kaliwunqu	Bukan Pesisir	16
013 Jatimalang	Bukan Pesisir	18
014 Karanqqlonqqonq	Bukan Pesisir	18
015 Ranterejo	Bukan Pesisir	17
016 Wotbuwono	Bukan Pesisir	21
017 Tambakaqunq	Bukan Pesisir	19
018 Sitirejo	Bukan Pesisir	19
019 Gadunqrejo	Bukan Pesisir	21
020 Dorowati	Bukan Pesisir	21
021 Bumihario	Bukan Pesisir	24
022 Keadonqan	Bukan Pesisir	23
023 Podoluhur	Bukan Pesisir	21
024 Kedunqwinanqun	Bukan Pesisir	24

Sumber Data : PODES 2014

**Tabel 1.4** Letak Geografis Wilayah Dari Permukaan Laut Per Desa/Kelurahan, 2016

Desa	Garis Koordinat	
	Lintang Selatan	Bujur Timur
(1)	(2)	(3)
001 Jogosimo	7.7602	109.6094
002 Tanggulangin	7.7698	109.6326
003 Pandanlor	7.7664	109.6368
004 Tambakprogaten	7.7604	109.6094
005 Gebangsari	7.7535	109.6177
006 Klegenrejo	7.7536	109.6267
007 Bendogarap	7.7508	109.6386
008 Kedungsari	7.7391	109.6458
009 Jerukagung	7.7368	109.6451
010 Klegenwonosari	7.7433	109.6358
011 Klirong	7.7403	109.6243
012 Kaliwungu	7.7232	109.6288
013 Jatimalang	7.7286	109.6378
014 Karangglonggong	7.72	109.6464
015 Ranterejo	7.728	109.6567
016 Wotbuwono	7.7093	109.6506
017 Tambakagung	7.7094	109.6441
018 Sitirejo	7.7169	109.6318
019 Gadungrejo	7.7136	109.6298
020 Dorowati	7.7054	109.6262
021 Bumiharjo	7.6893	109.6259
022 Keadongan	7.7008	109.6324
023 Podoluhur	7.6956	109.6434
024 Kedungwinangun	7.6995	109.6523

**Sumber Data : PODES 2014**



**Tabel 1.5** Jarak Dari Kantor Desa Di Kecamatan Klirong Ke Ibukota Kecamatan dan Ibukota Kabupaten, 2016

Desa	Jarak (Km)	
	Ibukota Kabupaten	Ibukota Kecamatan
(1)	(2)	(3)
001 Jogosimo	20.00	4.00
002 Tanggulangin	17.00	4.00
003 Pandanlor	13.00	5.00
004 Tambakprogaten	17.00	4.00
005 Gebangsari	13.00	3.00
006 Klegenrejo	12.00	2.00
007 Bendogarap	14.00	2.00
008 Kedungsari	9.00	3.00
009 Jerukagung	10.00	2.00
010 Klegenwonosari	11.00	5.00
011 Klirong	12.00	1.00
012 Kaliwungu	9.00	2.00
013 Jatimalang	7.00	3.00
014 Karangglonggong	7.00	3.00
015 Ranterejo	10.00	5.00
016 Wotbuwono	6.00	5.00
017 Tambakagung	6.00	4.00
018 Sitirejo	9.00	3.00
019 Gadungrejo	7.00	4.00
020 Dorowati	7.00	4.00
021 Bumiharjo	5.00	7.00
022 Kedadongan	7.00	5.00
023 Podoluhur	6.00	5.00
024 Kedungwinangun	7.00	4.00

**Sumber Data : PODES 2014**

---

# BAB II

# PEMERINTAHAN

<http://kebumenkab.bps.go.id>

---

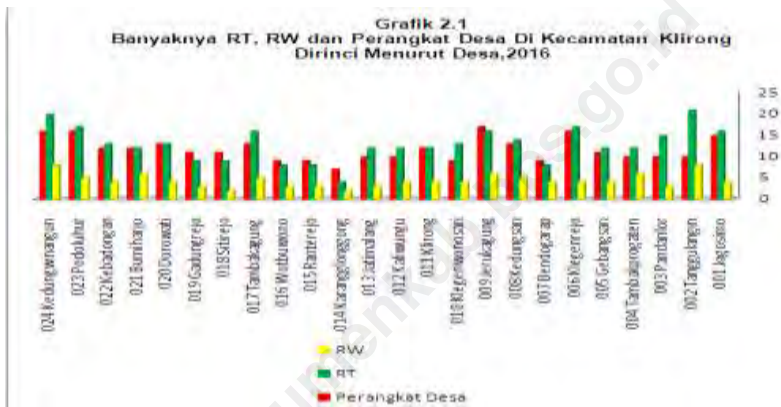
<http://kebumenkab.bps.go.id>

---

## BAB II PEMERINTAHAN

Bab ini mencakup keadaan pemerintahan diantaranya : pembagian wilayah administrasi, kegiatan-kegiatan yang dilakukan oleh pemerintah daerah serta jumlah pegawai negeri dan jumlah hansip serta di Kecamatan Klirong.

### 2.1. Pemerintahan



Kecamatan Klirong terdiri dari 24 Desa. Pada tahun 2016 jumlah rukun warga (RW) di Kecamatan Klirong sebanyak 104 RW yang terbagi menjadi 309 rukun tetangga (RT). Desa Kedungwinangun merupakan desa yang memiliki jumlah RW terbanyak yaitu 8 RW, sedangkan Desa Karanglonggong dan Desa Sitirejo merupakan desa yang memiliki jumlah RW paling sedikit yaitu masing-masing 2 RW. Rukun tetangga (RT) adalah jenjang satuan lingkungan setempat dibawah Rukun Warga (RW). Desa yang memiliki jumlah RT terbanyak adalah Desa Tanggulan (21 RT), sedangkan yang paling sedikit adalah Desa Karanglonggong ( 4 RT).

---

Perangkat desa merupakan ujung tombak pembangunan. Tanpa mereka pembangunan di tingkat desa/kelurahan tidak bisa berjalan. Jumlah perangkat desa maupun kelurahan di Kecamatan Klirong pada tahun 2016 adalah sebanyak 262 orang. Desa Klegenrejo dan Kedungwinangun memiliki jumlah perangkat desa terbanyak yaitu sebanyak 16 orang perangkat desa, sedangkan Desa Karangglonggong mempunyai jumlah perangkat paling sedikit yaitu hanya 7 orang.

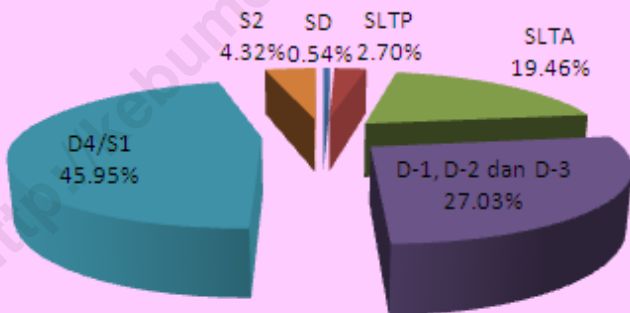
Pegawai Negeri Sipil (PNS) otonom yang berada di lingkungan Kecamatan Klirong dari tahun ke tahun selalu mengalami pasang surut karena berbagai alasan. Pada tahun 2016 jumlah PNS di wilayah Kecamatan Klirong mencapai 185 orang terdiri dari 84 laki-laki (45,4 persen) dan 101 perempuan (54,6 persen)

<http://kebumenkab.bps.go.id>

Grafik 2.2  
 Banyaknya Pegawai Otonom Yang Berada Di Kecamatan  
 Klirong Menurut Jenis Kelamin Dirinci Menurut  
 Dinas/Bagian, 2016



Grafik 2.3  
 Persentase Pegawai Otonom Di Kecamatan Klirong Menurut  
 Tingkat Pendidikan, 2016



**Tabel : 2.1.1 Banyaknya RW, RT Dan Perangkat Desa Di Kecamatan Klirong Dirinci Menurut Desa, 2016**

Desa	RW	RT	Perangkat Desa
(1)	(2)	(3)	(4)
<i>Jumlah tahun 2012</i>	104	309	298
<i>Jumlah tahun 2013</i>	104	309	298
<i>Jumlah tahun 2014</i>	104	309	298
<i>Jumlah tahun 2015</i>	104	309	298
<b>Jumlah</b>	<b>104</b>	<b>309</b>	<b>281</b>
001 Jogosimo	4	16	15
002 Tanggulangin	8	21	10
003 Pandanlor	3	15	10
004 Tambakprogaten	6	12	10
005 Gebangsari	4	12	11
006 Klegenjejo	4	17	16
007 Bendograp	4	8	9
008 Kedungsari	5	14	13
009 Jerukagung	6	16	17
010 Klegenwonosari	4	13	9
011 Klirong	4	12	12
012 Kaliwungu	4	12	10
013 Jatimalang	3	12	10
014 Karangglonggong	2	4	7
015 Ranterejo	3	8	9
016 Wotbuwono	3	8	9
017 Tambakagung	5	16	13
018 Sitirejo	2	9	11
019 Gadungrejo	3	9	11
020 Dorowati	4	13	13
021 Bumiharjo	6	12	12
022 Keadongan	4	13	12
023 Podoluhur	5	17	16
024 Kedungwinangun	8	20	16

**Sumber Data : Kantor Kecamatan Klirong**

**Tabel : 2.1.2 Banyaknya Perangkat Desa Di Kecamatan Klirong Dirinci Menurut Desa, 2016**

Desa	Kepala Desa	Sekretaris Desa	Kepala Urusan	Pembantu Kaur	Kepala Dusun	PTL	Jumlah
(1)	(2)	(3)	(4)	(5)	(6)	(7)	(8)
<i>Jumlah tahun 2012</i>	*)	*)	*)	*)	*)	*)	*)
<i>Jumlah tahun 2013</i>	24	8	88	53	82	15	270
<i>Jumlah tahun 2014</i>	24	8	88	53	82	15	270
<i>Jumlah tahun 2015</i>	24	1	88	53	82	15	263
<b>Jumlah</b>	<b>24</b>	<b>1</b>	<b>89</b>	<b>53</b>	<b>82</b>	<b>13</b>	<b>262</b>
001 Jogosimo	1	-	5	3	4	-	13
002 Tanggulangin	1	-	4	1	3	-	9
003 Pandanlor	1	-	4	2	1	-	8
004 Tambakprogoten	1	-	3	3	3	-	10
005 Gebangsari	1	-	5	1	3	-	10
006 Klegenrejo	1	-	5	6	4	-	16
007 Bendogarap	1	-	4	-	3	1	9
008 Kedungsari	1	-	2	4	5	-	12
009 Jerukagung	1	-	5	3	6	1	16
010 Klegenwonosari	1	-	1	2	2	2	8
011 Klirong	1	-	3	3	4	-	11
012 Kaliwungu	1	-	3	2	4	1	11
013 Jatimalang	1	-	3	3	2	2	11
014 Karangglonggong	1	-	3	1	2	-	7
015 Ranterejo	1	-	3	1	3	1	9
016 Wotbuwono	1	-	5	-	1	3	10
017 Tambakagung	1	-	4	3	3	-	11
018 Sitirejo	1	-	3	4	2	-	10
019 Gadungrejo	1	1	3	2	3	-	10
020 Dorowati	1	-	5	2	3	-	11
021 Bumiharjo	1	-	3	1	5	1	11
022 Keadongan	1	-	5	1	4	-	11
023 Podoluhur	1	-	3	3	4	1	12
024 Kedungwinangun	1	-	5	2	8	-	16

*Sumber Data : Kantor Kecamatan Klirong*



Tabel : 2.1.3

**Banyaknya Anggota Hansip Di Kecamatan  
Klirong Dirinci Menurut Desa, 2016**

Desa	Jumlah Anggota Hansip		
	Pria	Wanita	Jumlah
(1)	(2)	(3)	(4)
Jumlah tahun 2012	*)	*)	*)
Jumlah tahun 2013	269	4	273
Jumlah tahun 2014	269	4	273
Jumlah tahun 2015	389	2	391
<b>Jumlah</b>	<b>389</b>	<b>2</b>	<b>391</b>
001 Jogosimo	21	-	21
002 Tanggulangin	17	-	17
003 Pandanlor	22	-	22
004 Tambakprogaten	17	-	17
005 Gebangsari	13	-	13
006 Klegenrejo	22	-	22
007 Bendogarap	11	-	11
008 Kedungsari	17	-	17
009 Jerukagung	17	-	17
010 Klegenwonosari	12	-	12
011 Klirong	22	-	22
012 Kaliwungu	10	1	11
013 Jatimalang	12	-	12
014 Karangglonggong	17	-	17
015 Ranterejo	18	1	19
016 Wotbuwono	13	-	13
017 Tambakagung	12	-	12
018 Sitirejo	12	-	12
019 Gadungrejo	17	-	17
020 Dorowati	12	-	12
021 Bumiharjo	17	-	17
022 Kedadongan	13	-	13
023 Podoluhur	20	-	20
024 Kedungwinangun	25	-	25

Ket \*) : data belum tersedia

**Sumber Data : Kantor Kecamatan Klirong**

Tabel 2.2.1

**Banyaknya Pegawai Otonom Yang Berada Di Kecamatan Klirong Menurut Jenis Kelamin Dirinci Menurut Dinas/Bagian, 2016**

Dinas/Bagian	Laki-laki	Perempuan	Jumlah
(1)	(2)	(3)	(4)
<i>Jumlah tahun 2012</i>	*)	*)	*)
<i>Jumlah tahun 2013</i>	73	79	152
<i>Jumlah tahun 2014</i>	204	273	477
<i>Jumlah tahun 2015</i>	84	103	187
<b>Jumlah</b>	<b>84</b>	<b>101</b>	<b>185</b>
001 Kantor Kecamatan	15	5	20
002 UPT BPPKB	1	3	4
003 UPT Dinas Pertanian dan Peternakan	3	2	5
004 UPT DIKPORA	10	6	16
009 UPT Dinas Kelautan dan Perikanan	1	-	1
010 UPT Puskesmas I	6	20	26
011 UPT Puskesmas II	5	22	27
012 SMP Negeri	24	22	46
013 SMU Negeri	19	21	40

*Ket \*) : data belum tersedia*

**Sumber Data : Kantor Kecamatan Klirong**

Tabel 2.2.2

Banyaknya Pegawai Otonom Yang Berada Di  
Kecamatan Klirong Menurut Tingkat Pendidikan  
Dirinci Menurut Dinas/Bagian, 2016

Dinas/Bagian	SD	SLTP	SLTA	D-1, D-2 dan D-3	D4/S1	S2	Jumlah
(1)	(2)	(3)	(4)	(5)	(6)		(7)
<i>Jumlah tahun 2012</i>	*)	*)	*)	*)	*)	*)	*)
<i>Jumlah tahun 2013</i>	1	4	22	34	86	5	152
<i>Jumlah tahun 2014</i>	2	10	79	114	264	8	477
<i>Jumlah tahun 2015</i>	1	5	40	50	83	8	187
<b>Jumlah</b>	<b>1</b>	<b>5</b>	<b>36</b>	<b>50</b>	<b>85</b>	<b>8</b>	<b>185</b>
001 Kantor Kecamatan	-	-	8	3	7	2	20
002 UPT BPPKB	-	-	2	-	1	1	4
003 UPT Dinas Pertanian dan Peternakan	-	-	-	4	1	-	5
004 UPT DIKPORA	-	-	10	-	5	1	16
009 UPT Dinas Kelautan dan Perikanan	-	-	-	-	1	-	1
010 UPT Puskesmas I	-	-	4	19	3	-	26
011 UPT Puskesmas II	-	1	3	19	4	-	27
012 SMP Negeri	1	2	4	5	32	2	46
013 SMU Negeri	-	2	5	-	31	2	40

*Ket \*) : data belum tersedia*

**Sumber Data : Kantor Kecamatan Klirong**

Tabel 2.2.3

**Banyaknya Pegawai Otonom Yang Berada Di Kecamatan Klirong Menurut Golongan Gaji Dirinci Menurut Dinas/Bagian, 2016**

Dinas/Bagian	Golongan				Jumlah
	I	II	III	IV	
(1)	(2)	(3)	(4)	(5)	(7)
<i>Jumlah tahun 2012</i>	*)	*)	*)	*)	*)
<i>Jumlah tahun 2013</i>	5	20	72	55	152
<i>Jumlah tahun 2014</i>	13	60	166	238	477
<i>Jumlah tahun 2015</i>	5	33	92	57	187
<b>Jumlah</b>	<b>5</b>	<b>30</b>	<b>93</b>	<b>57</b>	<b>185</b>
001 Kantor Kecamatan	-	4	13	3	20
002 UPT BPPKB	-	-	3	1	4
003 UPT Dinas Pertanian dan Peternakan	-	-	5	-	5
004 UPT DIKPORA	1	3	6	6	16
009 UPT Dinas Kelautan dan Perikanan	-	-	1	-	1
010 UPT Puskesmas I	-	4	21	1	26
011 UPT Puskesmas II	1	10	16	-	27
012 SMP Negeri	3	2	14	27	46
013 SMU Negeri	-	7	14	19	40

Ket \*): data belum tersedia

**Sumber Data : Kantor Kecamatan Klirong**

<http://kebumenkab.bps.go.id>

---

# **BAB III**

# **PENDUDUK**

<http://kebumenkab.bk.go.id>

---

<http://kebumenkab.bps.go.id>

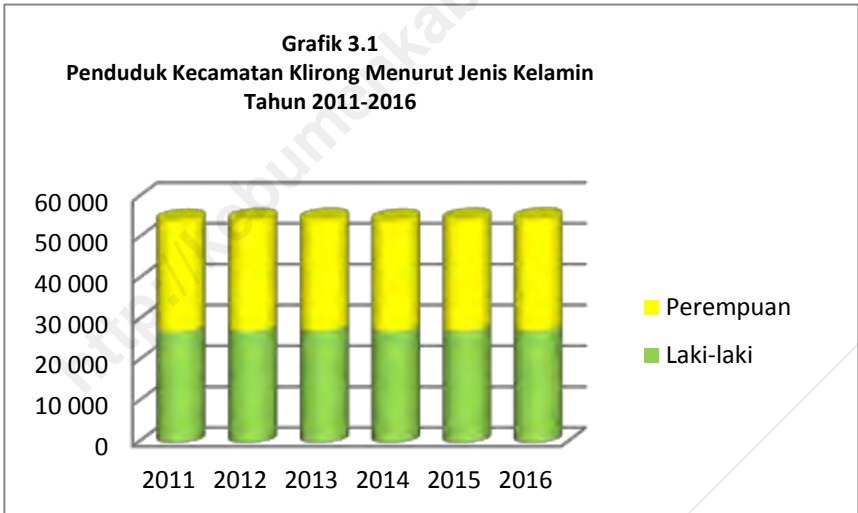
---

## BAB III PENDUDUK

Bab ini mencakup data kependudukan yang terfokus pada kondisi penduduk dan keluarga berencana yang ada di wilayah Kecamatan Klirong.

### 3.1 Penduduk

Penduduk adalah semua orang yang berdomisili di wilayah geografis Republik Indonesia selama 6 bulan atau lebih dan atau mereka yang berdomisil kurang dari 6 bulan tetapi bertujuan untuk menetap. Secara agregat penduduk Kecamatan Klirong pada tahun 2016 tercatat 54.708 jiwa, tumbuh sebesar 0,22 persen dari tahun sebelumnya, dengan jumlah rumah tangga sebanyak 14.977 rumah tangga sehingga rata-rata jumlah jiwa per rumah tangga sebesar 4 jiwa.



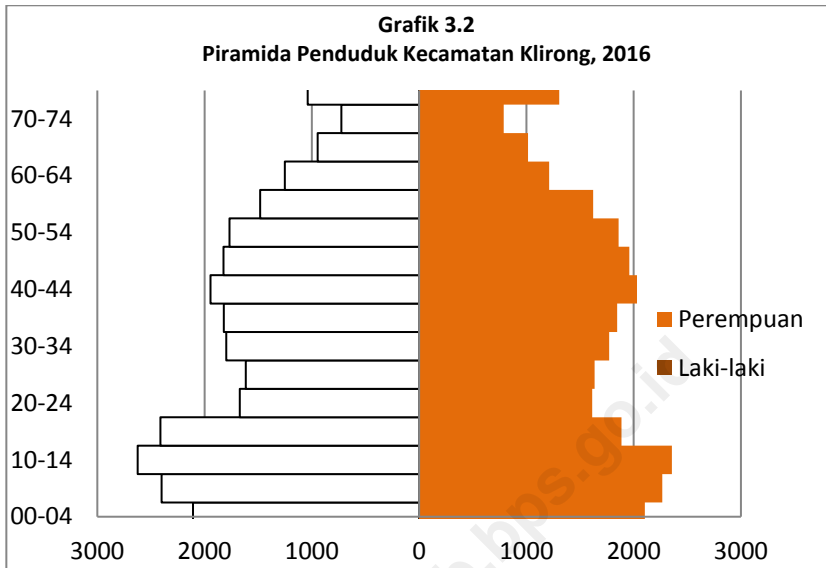


---

Kepadatan penduduk Kecamatan Klirong sebesar 1.266 jiwa/km<sup>2</sup>. Seperti tahun sebelumnya Desa Kedungwinangun masih menduduki peringkat pertama untuk masalah kepadatan penduduk yaitu 2.216 jiwa/km<sup>2</sup>, sedangkan Desa Tanggulangin merupakan desa yang kepadatan penduduknya menduduki peringkat terakhir yaitu hanya 580 jiwa/km<sup>2</sup>.

Jumlah penduduk laki-laki sebanyak 27.433 jiwa dan penduduk perempuan sebanyak 27.275 jiwa sehingga sex rasionya sebesar 101. Ditinjau dari distribusi atau persebaran penduduknya, penduduk terbanyak berada di Desa Kedungwinangun, yaitu sebesar 4.476 jiwa (8,18 persen) dan desa yang berpenduduk paling sedikit adalah Desa Karangglongong sebanyak 566 jiwa (1,03 persen).

Berdasarkan tabel 3.1.14 dapat dilihat bahwa penduduk usia produktif yang berada di Kecamatan Klirong sejumlah 35.029 jiwa atau 64,03 persen dari total penduduk Kecamatan Klirong. Sisanya yaitu sebanyak 19.679 jiwa (35,97 persen) merupakan penduduk usia tidak produktif.

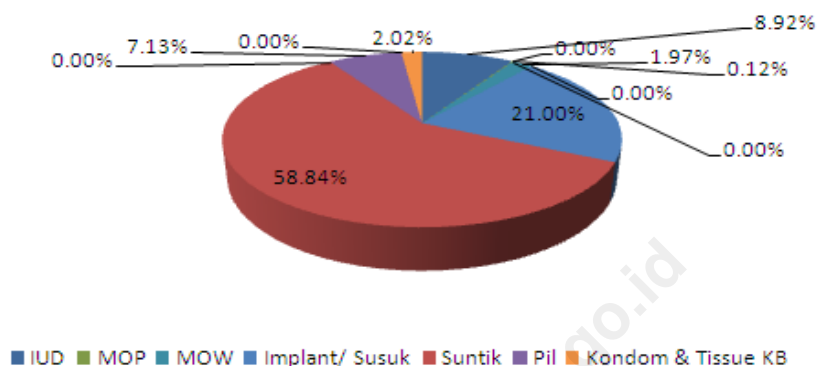


### 3.2 Keluarga Berencana

Keluarga berencana merupakan salah satu program yang dicanangkan oleh Pemerintah untuk mengendalikan jumlah penduduk Indonesia yang kian hari kian bertambah banyak. Keberhasilan suatu program Keluarga Berencana (KB) diukur dari partisipasi masyarakat pada umumnya dan pasangan usia subur (PUS) yang merupakan sasaran program KB pada khususnya. Angka partisipasi pasangan usia subur di Kecamatan Klirong mencapai 71,03 persen atau sebanyak 6.538 pasangan dari 9.204 pasangan usia subur yang ada di Kecamatan Klirong.

Diantara metode alat kontrasepsi yang ada, metode suntik merupakan metode yang paling populer di Kecamatan Klirong yaitu 58,84 persen dan metode MOP merupakan metode yang paling sedikit diminati oleh peserta KB yaitu hanya 0,12 persen.

Grafik 3.3  
 Persentase PUS Peserta KB Di Kecamatan Klirong Dirinci Menurut Metode  
 Kontrasepsi Yang Dipergunakan, 2016



<http://kebumenkab.bps.go.id>

**Tabel : 3.1.1 Penduduk Kecamatan Klirong Dirinci Menurut Jenis Kelamin Tahun 2011 - 2016**

T a h u n	Penduduk			Pertumbu han (Jiwa)	% Pertumbu han
	Laki-laki	Perempuan	Jumlah		
(1)	(2)	(3)	(4)	(5)	(6)
2005	27,792	26,666	54,458	276	0.51
2006	27,931	26,799	54,730	272	0.50
2007	28,069	26,931	55,000	270	0.49
2008	28,212	27,069	55,281	281	0.51
2009	28,349	27,201	55,550	269	0.48
2010 ( hasil SP 2010 )	27,166	27,012	54,178	-1372	-2.53
2011	27,248	27,100	54,348	170	0.31
2012	27,331	27,189	54,520	172	0.32
2013	27,374	27,215	54,589	69	0.13
2014	27,276	27,111	54,387	-202	-0.37
2015	27,374	27,215	54,589	202	0.37
2016	27,433	27,275	54,708	119	0.22

Sumber Data : Badan Pusat Statistik Kab. Kebumen

Tabel : 3.1.2

Luas Wilayah, Banyaknya Desa, Rumahtangga, Penduduk Dan Rata-Rata Penduduk Per Km<sup>2</sup>, Per RT Dan Per Rumah Tangga Di Kecamatan Klirong Dirinci Per Desa, 2016

Desa	Luas (Km <sup>2</sup> )	Banyaknya			Rata-rata Penduduk per		
		RT	Rumah- tangga	Penduduk	Km <sup>2</sup>	RT	Rumah- tangga
(1)	(2)	(3)	(4)	(5)	(6)	(7)	(8)
<i>Jumlah tahun 2012</i>	43.25	309	14,522	54,520	1,261	176	4
<i>Jumlah tahun 2013</i>	43.22	309	14,701	54,187	1,254	175	4
<i>Jumlah tahun 2014</i>	43.22	309	14,809	54,387	1,258	176	4
<i>Jumlah tahun 2015</i>	43.22	309	14,881	54,589	1,263	177	4
<b>Jumlah</b>	<b>43.22</b>	<b>309</b>	<b>14,977</b>	<b>54,708</b>	<b>1,266</b>	<b>177</b>	<b>4</b>
001 Jogosimo	3.33	16	809	2,848	855	178	4
002 Tanggulangin	5.09	21	815	2,950	580	140	4
003 Pandanlor	1.28	15	645	2,387	1,865	159	4
004 Tambakproгатen	1.63	12	617	2,249	1,380	187	4
005 Gebangsari	1.37	12	519	1,907	1,392	159	4
006 Klegenrejo	2.47	17	860	2,932	1,187	172	3
007 Bendogarap	1.20	8	405	1,417	1,181	177	3
008 Kedungsari	2.50	14	759	2,702	1,081	193	4
009 Jerukagung	2.12	16	635	2,300	1,085	144	4
010 Klegenwonosari	1.96	13	550	1,943	991	149	4
011 Klirong	1.34	12	444	1,563	1,166	130	4
012 Kaliwungu	1.42	12	396	1,397	984	116	4
013 Jatimalang	1.31	12	498	1,795	1,370	150	4
014 Karangglonggong	0.81	4	178	566	699	142	3
015 Ranterejo	1.03	8	403	1,435	1,393	179	4
016 Wotbuwono	1.37	8	595	2,293	1,674	287	4
017 Tambakagung	1.77	16	530	2,003	1,132	125	4
018 Sitirejo	0.83	9	355	1,295	1,560	144	4
019 Gadungrejo	1.00	9	447	1,725	1,725	192	4
020 Dorowati	1.76	13	758	2,957	1,680	227	4
021 Bumiharjo	1.92	12	858	3,165	1,648	264	4
022 Keadongan	1.18	13	670	2,561	2,170	197	4
023 Podoluhur	2.51	17	1,072	3,842	1,531	226	4
024 Kedungwinangun	2.02	20	1,159	4,476	2,216	224	4

Sumber Data : Badan Pusat Statistik Kab. Kebumen

**Tabel : 3.1.3 Penduduk Kecamatan Klirong Dirinci Menurut Jenis Kelamin, Sex Ratio, Dan Persentase Persebaran Per Desa Di Kecamatan Klirong, 2016**

Desa	Banyaknya Penduduk			Sex Ratio	%Persebaran
	Laki-laki	Perempuan	Jumlah		
(1)	(2)	(3)	(4)	(5)	(6)
<i>Jumlah tahun 2012</i>	27,331	27,189	54,520	101	100
<i>Jumlah tahun 2013</i>	27,175	27,012	54,187	101	100
<i>Jumlah tahun 2014</i>	27,276	27,111	54,387	101	100
<i>Jumlah tahun 2015</i>	27,374	27,215	54,589	101	100
<b>Jumlah</b>	<b>27,433</b>	<b>27,275</b>	<b>54,708</b>	101	100
001 Jogosimo	1,476	1,372	2,848	108	5.21
002 Tanggulangin	1,514	1,436	2,950	105	5.39
003 Pandanlor	1,180	1,207	2,387	98	4.36
004 Tambakprogaten	1,162	1,087	2,249	107	4.11
005 Gebangsari	967	940	1,907	103	3.49
006 Klegentrejo	1,488	1,444	2,932	103	5.36
007 Bendogarap	677	740	1,417	91	2.59
008 Kedungsari	1,317	1,385	2,702	95	4.94
009 Jerukagung	1,101	1,199	2,300	92	4.20
010 Klegewonosari	952	991	1,943	96	3.55
011 Klirong	758	805	1,563	94	2.86
012 Kaliwungu	688	709	1,397	97	2.55
013 Jatimalang	905	890	1,795	102	3.28
014 Karangglonggong	267	299	566	89	1.03
015 Ranterejo	733	702	1,435	104	2.62
016 Wotbuwono	1,144	1,149	2,293	100	4.19
017 Tambakagung	1,008	995	2,003	101	3.66
018 Sitirejo	637	658	1,295	97	2.37
019 Gadungrejo	877	848	1,725	103	3.15
020 Dorowati	1,504	1,453	2,957	104	5.41
021 Bumiharjo	1,618	1,547	3,165	105	5.79
022 Keadongan	1,312	1,249	2,561	105	4.68
023 Podoluhur	1,904	1,938	3,842	98	7.02
024 Kedungwinangun	2,244	2,232	4,476	101	8.18

Sumber Data : Badan Pusat Statistik Kab. Kebumen

Tabel : 3.1.4

**Pertumbuhan Penduduk Di Kecamatan Klirong  
Dirinci Menurut Desa, 2015-2016**

Desa/ Kelurahan	Jumlah Penduduk		Pertumbuhan	
	2015	2016	Jiwa	Persen
(1)	(2)	(3)	(4)	(5)
<b>Jumlah</b>	<b>54,589</b>	<b>54,708</b>	<b>119</b>	<b>0.22</b>
001 Jogosimo	2,857	2,848	9	(0.32)
002 Tanggulangin	2,943	2,950	7	0.24
003 Pandanlor	2,385	2,387	2	0.08
004 Tambakproгатen	2,249	2,249	-	0.00
005 Gebangsari	1,898	1,907	9	0.47
006 Klegenrejo	2,927	2,932	5	0.17
007 Bendogarap	1,408	1,417	9	0.64
008 Kedungsari	2,695	2,702	7	0.26
009 Jerukagung	2,295	2,300	5	0.22
010 Klegenwonosari	1,939	1,943	4	0.21
011 Klirong	1,565	1,563	2	(0.13)
012 Kaliwungu	1,394	1,397	3	0.22
013 Jatimalang	1,792	1,795	3	0.17
014 Karangglonggong	566	566	-	0.00
015 Ranterejo	1,431	1,435	4	0.28
016 Wotbuwono	2,293	2,293	-	0.00
017 Tambakagung	1,998	2,003	5	0.25
018 Sitirejo	1,284	1,295	11	0.86
019 Gadungrejo	1,718	1,725	7	0.41
020 Dorowati	2,951	2,957	6	0.20
021 Bumiharjo	3,158	3,165	7	0.22
022 Keadongan	2,552	2,561	9	0.35
023 Podoluhur	3,830	3,842	12	0.31
024 Kedungwinangun	4,461	4,476	15	0.34

**Sumber Data : Badan Pusat Statistik Kab. Kebumen**

**Tabel : 3.1.5 Penduduk Kecamatan Klirong Dirinci Menurut Jenis Kelamin, Dewasa, Anak-Anak Per Desa, 2016**

Desa	Anak-anak		Dewasa		Jumlah Total		
	Lk	Pr	Lk	Pr	Lk	Pr	Jumlah
	(1)	(2)	(3)	(4)	(5)	(6)	(7)
<i>Jumlah tahun 2012</i>	7,325	7,032	20,006	20,157	27,331	27,189	54,520
<i>Jumlah tahun 2013</i>	7,193	6,891	19,982	20,121	27,175	27,012	54,187
<i>Jumlah tahun 2014</i>	7,255	6,839	20,021	20,272	27,276	27,111	54,387
<i>Jumlah tahun 2015</i>	7,202	6,786	20,172	20,429	27,374	27,215	54,589
<b>Jumlah</b>	<b>7,133</b>	<b>6,727</b>	<b>20,300</b>	<b>20,548</b>	<b>27,433</b>	<b>27,275</b>	54,708
001 Jogosimo	370	365	1,106	1,007	1,476	1,372	2,848
002 Tanggulangin	398	398	1,116	1,038	1,514	1,436	2,950
003 Pandanlor	322	338	858	869	1,180	1,207	2,387
004 Tambakprogetan	316	273	846	814	1,162	1,087	2,249
005 Gebangsari	252	226	715	714	967	940	1,907
006 Klegentrejo	368	340	1,120	1,104	1,488	1,444	2,932
007 Bendogarap	168	187	509	553	677	740	1,417
008 Kedungsari	349	314	968	1,071	1,317	1,385	2,702
009 Jerukagung	251	266	850	933	1,101	1,199	2,300
010 Klegenwonosari	222	187	730	804	952	991	1,943
011 Klirong	176	166	582	639	758	805	1,563
012 Kaliwungu	157	174	531	535	688	709	1,397
013 Jatimalang	189	198	716	692	905	890	1,795
014 Karangglonggong	69	62	198	237	267	299	566
015 Ranterejo	200	171	533	531	733	702	1,435
016 Wotbuwono	295	285	849	864	1,144	1,149	2,293
017 Tambakagung	252	218	756	777	1,008	995	2,003
018 Sitirejo	181	177	456	481	637	658	1,295
019 Gadungrejo	248	224	629	624	877	848	1,725
020 Dorowati	410	393	1,094	1,060	1,504	1,453	2,957
021 Bumiharjo	450	375	1,168	1,172	1,618	1,547	3,165
022 Kedadongan	339	291	973	958	1,312	1,249	2,561
023 Podoluhur	490	479	1,414	1,459	1,904	1,938	3,842
024 Kedungwinangun	661	620	1,583	1,612	2,244	2,232	4,476

Sumber Data : Badan Pusat Statistik Kab. Kebumen

\*) Anak-anak adalah usia 0-14 tahun

\*\*) Dewasa adalah usia 15 tahun keatas



**Tabel : Penduduk Kecamatan Klirong Dirinci Menurut Kelompok Umur Tunggal Dan Jenis Kelamin, 3.1.6 2016**

Umur	Penduduk			Umur	Penduduk		
	Laki-laki	Perempuan	Jumlah		Laki-laki	Perempuan	Jumlah
	(1)	(2)	(3)		(4)	(1)	(2)
0	439	429	868	19	433	351	784
1	411	416	827	20	391	337	728
2	408	414	822	21	346	325	671
3	416	418	834	22	317	320	637
4	434	427	861	23	308	317	625
5	452	439	891	24	310	315	625
6	466	439	905	25	314	320	634
7	479	451	930	26	318	325	643
8	496	464	960	27	324	328	652
9	508	474	982	28	327	330	657
10	519	479	998	29	333	333	666
11	527	486	1,013	30	344	341	685
12	528	482	1,010	31	358	349	707
13	526	466	992	32	364	358	722
14	524	443	967	33	367	362	729
15	516	418	934	34	365	362	727
16	504	390	894	35	359	360	719
17	492	369	861	36	359	363	722
18	467	359	826	37	358	364	722

Bersambung...

Tabel : Lanjutan  
3.1.6

Umur	Penduduk			Umur	Penduduk		
	Laki-laki	Perempuan	Jumlah		Laki-laki	Perempuan	Jumlah
	(1)	(2)	(3)		(4)	(1)	(2)
38	368	373	741	57	293	328	621
39	377	386	763	58	285	313	598
40	387	398	785	59	278	293	571
41	390	405	795	60	270	271	541
42	394	412	806	61	260	259	519
43	391	411	802	62	252	238	490
44	383	405	788	63	242	225	467
45	374	400	774	64	228	219	447
46	368	395	763	65	211	216	427
47	361	391	752	66	204	207	411
48	360	388	748	67	188	202	390
49	361	385	746	68	176	198	374
50	360	382	742	69	167	192	359
51	364	378	742	70	162	185	347
52	360	372	732	71	152	173	325
53	348	367	715	72	146	161	307
54	336	360	696	73	138	144	282
55	322	351	673	74	127	125	252
56	304	338	642	75+	1,039	1,306	2,345
<b>Jumlah</b>					<b>27,433</b>	<b>27,275</b>	<b>54,708</b>

Sumber Data : Badan Pusat Statistik Kab. Kebumen

Tabel : 3.1.7

**Penduduk Kecamatan Klirong Dirinci Menurut Kelompok Umur 5 (Lima) Tahunan Dan Jenis Kelamin Dirinci Per Desa, 2016**

Desa	Kelompok Umur					
	0 - 4 Tahun		5 - 9 Tahun		10 - 14 Tahun	
	Lk	Pr	Lk	Pr	Lk	Pr
(1)	(2)	(3)	(4)	(5)	(6)	(7)
<i>Jumlah tahun 2012</i>	2,206	2,158	2,352	2,282	2,767	2,592
<i>Jumlah tahun 2013</i>	2,125	2,067	2,357	2,273	2,711	2,551
<i>Jumlah tahun 2014</i>	2,168	2,152	2,425	2,302	2,664	2,389
<i>Jumlah tahun 2015</i>	2,142	2,136	2,418	2,281	2,642	2,369
<b>Jumlah</b>	<b>2,108</b>	<b>2,104</b>	<b>2,401</b>	<b>2,267</b>	<b>2,624</b>	<b>2,356</b>
001 Jogosimo	108	116	118	122	144	127
002 Tanggulangin	106	131	125	131	167	136
003 Pandanlor	97	115	97	102	128	121
004 Tambakproгатen	98	90	105	82	113	101
005 Gebangsari	74	77	94	66	84	83
006 Klegenrejo	102	98	145	138	121	104
007 Bendogarap	59	58	54	60	55	69
008 Kedungsari	103	80	128	109	118	125
009 Jerukagung	87	80	83	92	81	94
010 Klegenwonosari	73	58	78	58	71	71
011 Klirong	48	45	52	65	76	56
012 Kaliwungu	42	58	47	55	68	61
013 Jatimalang	59	53	64	80	66	65
014 Karangglonggong	13	21	27	20	29	21
015 Ranterejo	54	54	76	68	70	49
016 Wotuwono	90	89	98	92	107	104
017 Tambakagung	88	78	68	68	96	72
018 Sitirejo	45	45	56	64	80	68
019 Gadungrejo	56	89	92	63	100	72
020 Dorowati	130	131	128	124	152	138
021 Bumiharjo	140	121	144	119	166	135
022 Kedadongan	114	70	109	107	116	114
023 Podoluhur	131	141	166	177	193	161
024 Kedungwinangun	191	206	247	205	223	209

Bersambung...

Tabel : 3.1.7 Lanjutan

Desa	Kelompok Umur					
	15 - 19 Tahun		20 - 24 Tahun		25 - 29 Tahun	
	Lk	Pr	Lk	Pr	Lk	Pr
(1)	(8)	(9)	(10)	(11)	(12)	(13)
<i>Jumlah tahun 2012</i>	2,479	1,835	1,539	1,522	1,675	1,751
<i>Jumlah tahun 2013</i>	2,488	1,842	1,567	1,516	1,630	1,732
<i>Jumlah tahun 2014</i>	2,427	1,906	1,645	1,605	1,612	1,649
<i>Jumlah tahun 2015</i>	2,422	1,902	1,662	1,613	1,609	1,638
<b>Jumlah</b>	<b>2,412</b>	<b>1,887</b>	<b>1,672</b>	<b>1,614</b>	<b>1,616</b>	<b>1,636</b>
001 Jogosimo	122	92	114	86	97	92
002 Tanggulangin	118	81	120	101	103	109
003 Pandanlor	88	70	88	89	83	88
004 Tambakprogaten	93	78	64	81	75	59
005 Gebangsari	84	57	58	48	38	50
006 Klegenrejo	112	67	85	76	83	77
007 Bendogarap	48	48	37	35	33	40
008 Kedungsari	96	87	77	73	62	62
009 Jerukagung	86	80	58	67	71	76
010 Klegenwonosari	80	74	42	37	57	64
011 Klirong	67	40	37	43	38	40
012 Kaliwungu	74	48	28	33	25	33
013 Jatimalang	79	62	48	32	51	54
014 Karangglonggong	21	16	12	7	11	11
015 Ranterejo	66	52	40	45	48	40
016 Wotbuwono	124	115	71	79	68	57
017 Tambakagung	102	66	60	82	59	51
018 Sitirejo	51	39	35	20	29	36
019 Gadungrejo	89	67	46	54	44	44
020 Dorowati	142	114	106	89	92	85
021 Bumiharjo	160	113	88	82	109	95
022 Kedadongan	127	100	102	68	78	103
023 Podoluhur	183	148	128	140	119	134
024 Kedungwinangun	200	173	128	147	143	136

Bersambung...

Tabel : 3.1.7

Lanjutan

Desa	Kelompok Umur					
	30 - 34 Tahun		35 - 39 Tahun		40 - 44 Tahun	
	Lk	Pr	Lk	Pr	L k	Pr
(1)	(14)	(15)	(16)	(17)	(18)	(19)
<i>Jumlah tahun 2012</i>	1,869	1,873	2,006	2,015	2,042	2,020
<i>Jumlah tahun 2013</i>	1,893	1,863	1,880	1,881	1,937	2,037
<i>Jumlah tahun 2014</i>	1,834	1,820	1,850	1,859	1,954	2,041
<i>Jumlah tahun 2015</i>	1,814	1,795	1,841	1,858	1,950	2,035
<b>Jumlah</b>	<b>1,798</b>	<b>1,772</b>	<b>1,821</b>	<b>1,846</b>	<b>1,945</b>	<b>2,031</b>
001 Jogosimo	97	85	98	85	104	109
002 Tangulangun	113	98	106	95	105	105
003 Pandanlor	86	81	84	83	90	97
004 Tambakprogaten	88	62	76	66	76	82
005 Gebangsari	60	46	67	64	49	81
006 Klegenrejo	91	103	108	80	103	118
007 Bendogarap	43	41	43	49	47	52
008 Kedungsari	67	90	81	96	83	97
009 Jerukagung	70	70	59	67	68	71
010 Klegenwonosari	60	67	67	73	60	71
011 Klirong	51	50	48	58	71	66
012 Kaliwungu	44	39	43	48	60	56
013 Jatimalang	59	55	65	58	78	75
014 Karanglonggong	14	18	19	27	18	21
015 Ranterejo	47	43	47	46	45	45
016 Wotbuwono	77	77	75	72	84	79
017 Tambakagung	66	59	62	71	61	77
018 Sitirejo	41	44	51	54	46	58
019 Gadungrejo	51	57	59	54	70	70
020 Dorowati	85	113	109	97	120	93
021 Bumiharjo	109	108	111	114	129	115
022 Kedadongan	84	70	78	82	100	110
023 Podoluhur	128	116	126	157	143	153
024 Kedungwinangun	167	180	139	150	135	130

Bersambung...

Tabel : 3.1.7 Lanjutan

Desa	Kelompok Umur					
	45 - 49 Tahun		50 - 54 Tahun		55 - 59 Tahun	
	Lk	Pr	Lk	Pr	Lk	Pr
(1)	(20)	(21)	(22)	(23)	(24)	(25)
<i>Jumlah tahun 2012</i>	1,949	1,994	1,703	1,686	1,308	1,309
<i>Jumlah tahun 2013</i>	1,847	1,986	1,721	1,776	1,384	1,468
<i>Jumlah tahun 2014</i>	1,815	1,957	1,736	1,804	1,420	1,524
<i>Jumlah tahun 2015</i>	1,821	1,958	1,758	1,839	1,453	1,573
<b>Jumlah</b>	<b>1,824</b>	<b>1,959</b>	<b>1,768</b>	<b>1,859</b>	<b>1,482</b>	<b>1,623</b>
001 Jogosimo	120	88	78	107	90	82
002 Tanggulangan	97	98	80	86	57	69
003 Pandanlor	74	88	73	66	52	32
004 Tambakprokatan	78	88	82	77	55	50
005 Gebangsari	61	68	66	65	67	57
006 Klegenrejo	109	85	92	140	93	113
007 Bendogarap	54	58	55	50	36	49
008 Kedungsari	101	110	103	102	63	91
009 Jerukagung	64	90	82	92	93	87
010 Klegenwonosari	59	80	68	78	61	79
011 Klirong	39	68	53	60	57	57
012 Kaliwungu	39	45	43	59	38	38
013 Jatimalang	65	67	73	65	50	67
014 Karangglonggong	22	21	16	24	14	29
015 Ranterejo	45	60	58	55	46	33
016 Wotbuwono	69	87	66	70	77	69
017 Tambakagung	73	68	64	80	63	78
018 Sitirejo	46	44	33	42	31	25
019 Gadungrejo	51	54	53	51	48	50
020 Dorowati	97	110	104	83	65	73
021 Bumiharjo	81	103	92	95	59	98
022 Kedadongan	96	103	87	80	62	70
023 Podoluhur	135	139	112	100	99	96
024 Kedungwinangun	149	137	135	132	106	131

Bersambung...

Tabel : 3.1.7

Lanjutan

Desa	Kelompok Umur					
	60 - 64 Tahun		65 - 69 Tahun		70 - 74 Tahun	
	Lk	Pr	Lk	Pr	Lk	Pr
(1)	(26)	(27)	(28)	(29)	(30)	(31)
<i>Jumlah tahun 2012</i>	937	985	812	862	728	749
<i>Jumlah tahun 2013</i>	1,100	1,077	853	945	700	801
<i>Jumlah tahun 2014</i>	1,156	1,116	882	975	698	762
<i>Jumlah tahun 2015</i>	1,203	1,169	915	994	711	773
<b>Jumlah</b>	<b>1,252</b>	<b>1,212</b>	<b>946</b>	<b>1,015</b>	<b>725</b>	<b>788</b>
001 Jogosimo	62	36	34	26	26	48
002 Tanggulanin	61	55	58	50	45	28
003 Pandanlor	35	44	33	42	29	30
004 Tambakprogaten	33	49	39	34	27	37
005 Gebangsari	56	48	37	39	32	46
006 Klegenrejo	117	91	48	53	43	55
007 Bendogarap	36	39	22	38	26	21
008 Kedungsari	73	68	49	62	47	52
009 Jerukagung	57	66	55	74	38	31
010 Klegenwonosari	63	56	44	39	37	28
011 Klirong	43	43	25	40	25	27
012 Kaliwungu	38	50	38	40	27	17
013 Jatimalang	47	48	38	35	33	33
014 Karangglonggong	25	19	17	11	4	17
015 Ranterejo	28	36	20	31	19	22
016 Wotbuwono	38	28	34	37	28	37
017 Tambakagung	42	49	38	35	29	32
018 Sitirejo	21	23	26	24	19	26
019 Gadungrejo	39	28	30	19	15	28
020 Dorowati	54	52	35	47	34	34
021 Bumiharjo	61	73	64	71	36	32
022 Keadongan	49	44	40	37	22	29
023 Podoluhur	85	92	61	63	36	48
024 Kedungwinangun	89	75	61	68	48	30

Bersambung...

Tabel : 3.1.7 Lanjutan

Desa	Kelompok Umur		Jumlah		
	75 Tahun Keatas		Lk	Pr	Lk+Pr
	Lk	Pr			
(1)	(32)	(33)	(34)	(35)	(36)
<i>Jumlah tahun 2012</i>	749	812	27,331	27,189	54,520
<i>Jumlah tahun 2013</i>	982	1,197	27,175	27,012	54,187
<i>Jumlah tahun 2014</i>	990	1,250	27,276	27,111	54,387
<i>Jumlah tahun 2015</i>	1,013	1,282	27,374	27,215	54,589
<b>Jumlah</b>	<b>1,039</b>	<b>1,306</b>	<b>27,433</b>	<b>27,275</b>	<b>54,708</b>
001 Jogosimo	64	71	1,476	1,372	2,848
002 Tangulangin	53	63	1,514	1,436	2,950
003 Pandanlor	43	59	1,180	1,207	2,387
004 Tambakprogate	60	51	1,162	1,087	2,249
005 Gebangsari	40	45	967	940	1,907
006 Klegenrejo	36	46	1,488	1,444	2,932
007 Bendogarap	29	33	677	740	1,417
008 Kedungsari	66	81	1,317	1,385	2,702
009 Jerukagung	49	62	1,101	1,199	2,300
010 Klegenwonosari	32	58	952	991	1,943
011 Klirong	28	47	758	805	1,563
012 Kaliwungu	34	29	688	709	1,397
013 Jatimalang	30	41	905	890	1,795
014 Karangglonggong	5	16	267	299	566
015 Ranterejo	24	23	733	702	1,435
016 Wotuwono	38	57	1,144	1,149	2,293
017 Tambakagung	37	29	1,008	995	2,003
018 Sitirejo	27	46	637	658	1,295
019 Gadungrejo	34	48	877	848	1,725
020 Dorowati	51	70	1,504	1,453	2,957
021 Bumiharjo	69	73	1,618	1,547	3,165
022 Keadongan	48	62	1,312	1,249	2,561
023 Podoluhur	59	73	1,904	1,938	3,842
024 Kedungwinangun	83	123	2,244	2,232	4,476

Sumber Data : Badan Pusat Statistik Kab. Kebumen



Tabel : 3.1.8

**Penduduk Kecamatan Klirong Dirinci Menurut Usia Produktif, Usia Tidak Produktif, Angka Ketergantungan Dirinci Per Desa, 2016**

Desa	Jumlah Penduduk		Jumlah Penduduk (Jiwa)	Angka Ketergantungan (kol 3/kol 2) x 100%
	Usia Produktif (15-64 Th)	Usia Tidak Produktif (0-14Th & 65Th+)		
(1)	(2)	(3)	(4)	(5)
<i>Jumlah tahun 2012</i>	34,649	19,871	54,520	57.35
<i>Jumlah tahun 2013</i>	34,625	19,562	54,187	56.50
<i>Jumlah tahun 2014</i>	34,730	19,567	54,387	56.34
<i>Jumlah tahun 2015</i>	34,913	19,676	54,589	56.36
<b>Jumlah</b>	<b>35,029</b>	<b>19,679</b>	<b>54,708</b>	<b>56.18</b>
001 Jogosimo	1,844	1,004	2,848	54.45
002 Tanggulangin	1,857	1,093	2,950	58.86
003 Pandanlor	1,491	896	2,387	60.09
004 Tambakproгатen	1,412	837	2,249	59.28
005 Gebangsari	1,190	717	1,907	60.25
006 Klegenrejo	1,943	989	2,932	50.90
007 Bendogarap	893	524	1,417	58.68
008 Kedungsari	1,682	1,020	2,702	60.64
009 Jerukagung	1,474	826	2,300	56.04
010 Klegenwonosari	1,296	647	1,943	49.92
011 Klirong	1,029	534	1,563	51.90
012 Kaliwungu	881	516	1,397	58.57
013 Jatimalang	1,198	597	1,795	49.83
014 Karangglonggong	365	201	566	55.07
015 Ranterejo	925	510	1,435	55.14
016 Wotbuwono	1,482	811	2,293	54.72
017 Tambakagung	1,333	670	2,003	50.26
018 Sitirejo	769	526	1,295	68.40
019 Gadungrejo	1,079	646	1,725	59.87
020 Dorowati	1,883	1,074	2,957	57.04
021 Bumiharjo	1,995	1,170	3,165	58.65
022 Keadongan	1,693	868	2,561	51.27
023 Podoluhur	2,533	1,309	3,842	51.68
024 Kedungwinangun	2,782	1,694	4,476	60.89

Sumber Data : Badan Pusat Statistik Kab. Kebumen

s

Tabel : 3.2.1 Banyaknya PUS, PUS Hamil Dan PUS Peserta KB Di Kecamatan Klirong Dirinci Menurut Desa, 2016

Desa	PUS	PUS Hamil	Jumlah Peserta KB	Persentase thd. PUS
(1)	(2)	(3)	(4)	(5)
<i>Jumlah tahun 2012</i>	10,451	106	7,797	74.61
<i>Jumlah tahun 2013</i>	9,200	308	7,279	79.12
<i>Jumlah tahun 2014</i>	8,822	354	6,362	72.12
<i>Jumlah tahun 2015</i>	9,204	432	6,283	68.26
<b>Jumlah</b>	<b>9,204</b>	<b>388</b>	<b>6,538</b>	71.03
001 Jogosimo	576	17	429	74.48
002 Tanggulangin	491	14	392	79.84
003 Pandanlor	497	14	389	78.27
004 Tambakprogaten	432	21	296	68.52
005 Gebangsari	362	13	239	66.02
006 Klegentrejo	532	28	365	68.61
007 Bendograp	222	13	150	67.57
008 Kedungsari	432	15	292	67.59
009 Jerukagung	315	19	209	66.35
010 Klegewonosari	280	18	178	63.57
011 Klirong	248	9	177	71.37
012 Kaliwungu	236	8	202	85.59
013 Jatimalang	302	22	225	74.50
014 Karanglonggong	94	2	68	72.34
015 Ranterejo	233	17	159	68.24
016 Wotbuwono	384	22	260	67.71
017 Tambakagung	329	14	263	79.94
018 Sitirejo	223	7	183	82.06
019 Gadungrejo	277	15	205	74.01
020 Dorowati	450	17	307	68.22
021 Bumiharjo	535	14	345	64.49
022 Kedadongan	437	17	277	63.39
023 Podoluhur	632	27	455	71.99
024 Kedungwinangun	685	25	473	69.05

Sumber Data : UPT BPPKB Kecamatan Klirong

Tabel : 3.2.2

**Jumlah PUS Peserta KB Di Kecamatan Klirong Dirinci  
Menurut Metode Kontrasepsi Yang Dipergunakan Per  
Desa, 2016**

Desa	Metode Kontrasepsi			
	IUD	MOP	MOW	Implant/ Susuk
(1)	(2)	(3)	(4)	(5)
<i>Jumlah tahun 2012</i>	557	32	211	1,432
<i>Jumlah tahun 2013</i>	551	32	188	1,459
<i>Jumlah tahun 2014</i>	511	30	183	1,101
<i>Jumlah tahun 2015</i>	528	8	129	1,189
<b>Jumlah</b>	<b>583</b>	<b>8</b>	<b>129</b>	<b>1,373</b>
001 Jogosimo	38	1	4	131
002 Tanggulangin	10	-	2	90
003 Pandanlor	9	-	0	78
004 Tambakproгатen	16	1	1	75
005 Gebangsari	22	2	7	51
006 Klegenrejo	20	3	5	54
007 Bendogarap	16	-	4	25
008 Kedungsari	14	-	5	57
009 Jerukagung	38	-	4	36
010 Klegenwonosari	17	-	7	28
011 Klirong	21	-	7	35
012 Kaliwungu	38	-	10	33
013 Jatimalang	30	-	11	39
014 Karangglonggong	11	-	2	15
015 Ranterejo	13	1	2	32
016 Wotbuwono	15	-	2	40
017 Tambakagung	26	-	3	94
018 Sitirejo	25	-	3	33
019 Gadungrejo	32	-	2	44
020 Dorowati	26	-	3	74
021 Bumiharjo	63	-	7	81
022 Kedadongan	26	-	7	90
023 Podoluhur	28	-	7	92
024 Kedungwinangun	29	-	24	46

*Bersambung...*

Tabel : 3.2.2 Lanjutan

Desa	Metode Kontrasepsi			Jumlah
	Suntik	Pil	Kondom & Tissue KB	
(1)	(6)	(7)	(8)	(9)
<i>Jumlah tahun 2012</i>	4,552	907	106	7,797
<i>Jumlah tahun 2013</i>	4,190	725	134	7,279
<i>Jumlah tahun 2014</i>	3,776	629	132	6,362
<i>Jumlah tahun 2015</i>	3,833	464	132	6,283
<b>Jumlah</b>	<b>3,847</b>	<b>466</b>	<b>132</b>	<b>6,538</b>
001 Jogosimo	235	16	4	429
002 Tanggulangin	267	19	4	392
003 Pandanlor	286	9	7	389
004 Tambakproгатen	177	21	5	296
005 Gebangsari	144	7	6	239
006 Klegenrejo	227	51	5	365
007 Bendogarap	88	16	1	150
008 Kedungsari	195	17	4	292
009 Jerukagung	111	18	2	209
010 Klegenwonosari	110	9	7	178
011 Klirong	97	16	1	177
012 Kaliwungu	84	17	20	202
013 Jatimalang	128	13	4	225
014 Karangglonggong	34	6	-	68
015 Ranterejo	101	10	-	159
016 Wotbuwono	182	18	3	260
017 Tambakagung	121	10	9	263
018 Sitirejo	91	27	4	183
019 Gadungrejo	88	23	16	205
020 Dorowati	170	32	2	307
021 Bumiharjo	167	20	7	345
022 Kedadongan	131	16	7	277
023 Podoluhur	271	46	11	455
024 Kedungwinangun	342	29	3	473

Sumber Data : UPT BPPKB Kecamatan Klirong

<http://kebumenkab.bps.go.id>

---

**BAB IV**

**SOSIAL**

<http://kebumenkab.bps.go.id>

---

<http://kebumenkab.bps.go.id>

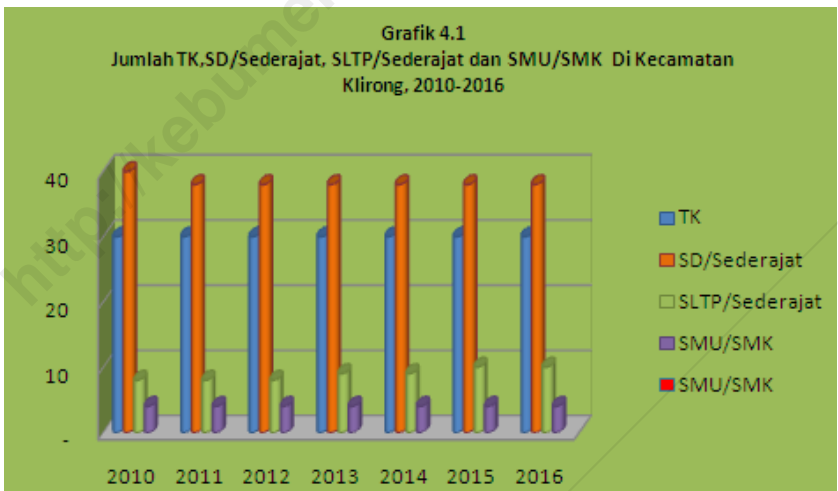
---

## BAB IV S O S I A L

Bab ini mencakup antara lain kegiatan pendidikan dari pendidikan pra sekolah sampai dengan pendidikan Menengah Atas. Kemudian kegiatan keagamaan, dan tahapan keluarga sejahtera.

### 4.1. Pendidikan

Salah satu faktor pendukung keberhasilan pembangunan adalah adanya Sumber daya manusia yang berkualitas. Melalui jalur pendidikan, pemerintah berupaya untuk menghasilkan dan meningkatkan Sumber daya manusia yang berkualitas. Peningkatan Sumber daya manusia sekarang ini lebih diutamakan dengan memberikan kesempatan kepada penduduk untuk mengecap pendidikan yang seluas-luasnya, terutama pada kelompok umur 7–24 tahun yaitu kelompok usia sekolah.





---

Pada bab ini data/informasi bidang pendidikan yang ditampilkan bersumber pada data yang diperoleh dari Dinas Pendidikan, Pemuda dan Olah Raga Kecamatan Klirong, KUA Kecamatan Klirong. Salah satu kelemahan data yang diperoleh dari instansi/lembaga pendidikan untuk kepentingan analisis adalah masalah cakupan. Yang dimaksud siswa disini adalah anak yang bersekolah di Lembaga Pendidikan yang ada di Wilayah Kecamatan Klirong tanpa melihat domisili dari siswa tersebut. Sehingga masih ada kemungkinan bahwa siswa dari Kecamatan lain bersekolah di wilayah Kecamatan Klirong atau sebaliknya.

Ketersediaan fasilitas pendidikan baik sarana maupun prasarana akan sangat menunjang dalam meningkatkan mutu pendidikan.

#### **4.2. Agama**

Kehidupan beragama yang harmonis sangat didambakan masyarakat. Hal ini terlihat dari tempat-tempat peribadatan yang ada disekitar warga seperti masjid, mushola/langgar dan gereja.

Pada tahun 2016 jumlah sarana dan prasarana peribadatan di Kecamatan Klirong tercatat jumlah masjid sebanyak 67 buah, musholla sebanyak 158 buah, gereja sebanyak 3 buah.

#### **4.3. Sosial lainnya**

Dalam Program Pembangunan Keluarga Sejahtera diperlukan penentuan program dukungan yang sesuai untuk setiap keluarga dan setiap wilayah tertentu. Dengan demikian dapat menentukan sasaran yang lebih tajam berdasarkan kondisi, potensi dan kebutuhan actual dari masing-masing keluarga yang ada disetiap tingkatan wilayah.

**Tabel 4.1.1 Banyaknya Taman Kanak-Kanak Di Kecamatan Klirong Dirinci Menurut Banyaknya Sekolah, Murid Dan Guru Per Desa, 2016**

Desa	Sekolah	Murid				Guru	
		Laki-laki		Peremp. Jumlah		Laki-laki	Peremp. Jumlah
		(1)	(2)	(3)	(4)	(5)	(6)
<i>Jumlah tahun 2012</i>	28	486	441	927	-	46	46
<i>Jumlah tahun 2013</i>	28	466	420	886	-	76	76
<i>Jumlah tahun 2014</i>	28	446	430	876	-	74	74
<i>Jumlah tahun 2015</i>	28	468	423	891	-	83	83
<b>Jumlah</b>	<b>28</b>	<b>453</b>	<b>407</b>	<b>860</b>	-	<b>74</b>	<b>74</b>
001 Jogosimo	1	25	21	46	-	3	3
002 Tanggulangin	2	41	31	72	-	5	5
003 Pandanlor	1	23	18	41	-	2	2
004 Tambakprokatan	1	23	16	39	-	3	3
005 Gebangsari	2	26	19	45	-	4	4
006 Klegenrejo	1	32	17	49	-	4	4
007 Bendogarap	1	16	16	32	-	2	2
008 Kedungsari	1	15	18	33	-	3	3
009 Jerukagung	2	38	58	96	-	5	5
010 Klegenwonosari	1	19	21	40	-	3	3
011 Klirong	2	18	23	41	-	4	4
012 Kaliwungu	1	17	14	31	-	3	3
013 Jatimalang	1	22	15	37	-	3	3
014 Karangglonggong	1	7	4	11	-	1	1
015 Ranterejo	-	-	-	-	-	-	-
016 Wotbuwono	1	12	4	16	-	2	2
017 Tambakagung	1	12	12	24	-	3	3
018 Sitirejo	1	8	12	20	-	2	2
019 Gadungrejo	1	16	15	31	-	4	4
020 Dorowati	1	12	13	25	-	3	3
021 Bumiharjo	1	6	1	7	-	3	3
022 Kebadongan	1	29	31	60	-	4	4
023 Podoluhur	1	14	12	26	-	3	3
024 Kedungwinangun	2	22	16	38	-	5	5

Sumber Data : UPTD Dikpora Kecamatan Klirong

Tabel 4.1.2

Banyaknya Roudhlatul Atfal (RA) Di Kecamatan Klirong Dirinci Menurut Banyaknya Sekolah, Murid Dan Guru Per Desa, 2016

Desa	Sekolah	Murid				Guru	
		Laki-laki		Peremp.		Jumlah	
		(3)	(4)	(5)	(6)	(7)	(8)
(1)	(2)	(3)	(4)	(5)	(6)	(7)	(8)
<i>Jumlah tahun 2012</i>	2	24	26	50	-	6	6
<i>Jumlah tahun 2013</i>	2	29	36	65	-	6	6
<i>Jumlah tahun 2014</i>	2	37	37	74	-	6	6
<i>Jumlah tahun 2015</i>	2	66	57	123	-	10	10
<b>Jumlah</b>	<b>2</b>	<b>49</b>	<b>48</b>	<b>97</b>	<b>-</b>	<b>6</b>	<b>6</b>
001 Jogosimo	-	-	-	-	-	-	-
002 Tanggulangin	-	-	-	-	-	-	-
003 Pandanlor	-	-	-	-	-	-	-
004 Tambakproгатen	-	-	-	-	-	-	-
005 Gebangsari	-	-	-	-	-	-	-
006 Klegenrejo	-	-	-	-	-	-	-
007 Bendogarap	-	-	-	-	-	-	-
008 Kedungsari	-	-	-	-	-	-	-
009 Jerukagung	-	-	-	-	-	-	-
010 Klegenwonosari	-	-	-	-	-	-	-
011 Klirong	-	-	-	-	-	-	-
012 Kaliwungu	-	-	-	-	-	-	-
013 Jatimalang	-	-	-	-	-	-	-
014 Karangglonggong	-	-	-	-	-	-	-
015 Ranterejo	1	17	12	29	-	2	2
016 Wotbuwono	1	32	36	68	-	4	4
017 Tambakagung	-	-	-	-	-	-	-
018 Sitirejo	-	-	-	-	-	-	-
019 Gadungrejo	-	-	-	-	-	-	-
020 Dorowati	-	-	-	-	-	-	-
021 Bumiharjo	-	-	-	-	-	-	-
022 Kedadongan	-	-	-	-	-	-	-
023 Podoluhur	-	-	-	-	-	-	-
024 Kedungwinangun	-	-	-	-	-	-	-

Sumber Data : UPTD Dikpora Kecamatan Klirong

Tabel 4.1.3

Banyaknya SD Negeri Di Kecamatan Klirong Dirinci Menurut Banyaknya Sekolah, Murid, Yang Putus Sekolah Dan Guru Menurut Status Kepegawaian Per Desa/Kelurahan, 2016

Desa	Sekolah	Murid	Lulusan	Guru		
				PNS	Non PNS	Jumlah
(1)	(2)	(3)	(5)	(6)	(7)	(8)
<i>Jumlah tahun 2012</i>	39	57,711	937	241	108	349
<i>Jumlah tahun 2013</i>	38	5,509	928	241	108	349
<i>Jumlah tahun 2014</i>	36	5,414	881	262	112	374
<i>Jumlah tahun 2015</i>	36	5,326	881	265	107	372
<b>Jumlah</b>	<b>36</b>	<b>5,200</b>	<b>685</b>	<b>251</b>	<b>188</b>	<b>439</b>
001 Jogosimo	1	328	- *)	12	7	19
002 Tanggulangin	2	338	53	14	12	26
003 Pandanlor	1	279	40	9	13	22
004 Tambakprogaten	1	218	- *)	7	6	13
005 Gebangsari	2	250	20 *)	12	10	22
006 Klegenrejo	1	233	42	8	8	16
007 Bendogarap	1	127	19	7	5	12
008 Kedungsari	2	295	42	13	8	21
009 Jerukagung	2	193	10 *)	9	10	19
010 Klegenwonosari	1	125	21	10	2	12
011 Klirong	2	191	44	22	2	24
012 Kaliwungu	1	149	20	6	6	12
013 Jatimalang	1	146	31	8	4	12
014 Karangglonggong	1	43	14	7	3	10
015 Ranterejo	1	98	20	5	6	11
016 Wotbuwono	1	96	20	7	4	11
017 Tambakagung	2	248	25 *)	14	8	22
018 Sitirejo	1	128	27	4	6	10
019 Gadungrejo	1	219	- *)	9	6	15
020 Dorowati	2	302	25 *)	12	12	24
021 Bumiharjo	2	256	41	12	11	23
022 Keadongan	2	296	33 *)	13	10	23
023 Podoluhur	2	202	40	14	10	24
024 Kedungwinangun	3	440	98	17	19	36

\*) data belum lengkap

Sumber Data : UPTD Dikpora Kecamatan Klirong

**Tabel 4.1.4 Banyaknya Madrasah Ibtidaiyah (MI) Swasta Di Kecamatan Klirong Dirinci Menurut Banyaknya Sekolah, Murid, Putus Sekolah Serta Guru Tetap Dan Tidak Tetap Per Desa/Kelurahan, 2016**

Desa	Sekolah	Murid	Lulusan	Guru		
				PNS	Non PNS	Jumlah
(1)	(2)	(3)	(5)	(6)	(7)	(8)
<i>Jumlah tahun 2012</i>	2	268	56	3	16	19
<i>Jumlah tahun 2013</i>	2	281	48	3	16	19
<i>Jumlah tahun 2014</i>	2	269	-	2	18	20
<i>Jumlah tahun 2015</i>	2	279	40	2	19	21
<b>Jumlah</b>	<b>2</b>	<b>294</b>	<b>43</b>	<b>5</b>	<b>18</b>	<b>23</b>
001 Jogosimo	-	-	-	-	-	-
002 Tanggulangin	-	-	-	-	-	-
003 Pandanlor	-	-	-	-	-	-
004 Tambakprogaten	-	-	-	-	-	-
005 Gebangsari	-	-	-	-	-	-
006 Klegentrejo	-	-	-	-	-	-
007 Bendogarap	-	-	-	-	-	-
008 Kedungsari	-	-	-	-	-	-
009 Jerukagung	-	-	-	-	-	-
010 Klegenwonosari	-	-	-	-	-	-
011 Klirong	-	-	-	-	-	-
012 Kaliwungu	-	-	-	-	-	-
013 Jatimalang	-	-	-	-	-	-
014 Karanglonggong	-	-	-	-	-	-
015 Ranterejo	1	105	16	2	8	10
016 Wotbuwono	1	189	27	3	10	13
017 Tambakagung	-	-	-	-	-	-
018 Sitirejo	-	-	-	-	-	-
019 Gadungrejo	-	-	-	-	-	-
020 Dorowati	-	-	-	-	-	-
021 Bumiharjo	-	-	-	-	-	-
022 Keadongan	-	-	-	-	-	-
023 Podoluhur	-	-	-	-	-	-
024 Kedungwinangun	-	-	-	-	-	-

Sumber Data : UPTD Dikpora Kecamatan Klirong

**Tabel 4.1.5** Banyaknya SLTP Negeri Di Kecamatan Klirong Dirinci Menurut Banyaknya Sekolah, Murid, Lulusan, Putus Sekolah Serta Guru Per Desa, 2016

Desa	Sekolah	Murid	Lulusan	Guru		
				PNS	Non PNS	Jumlah
(1)	(2)	(3)	(4)	(5)	(6)	(7)
<i>Jumlah tahun 2012</i>	1	826	311	38	2	40
<i>Jumlah tahun 2013</i>	1	764	177	39	1	40
<i>Jumlah tahun 2014</i>	1	761	177	39	1	40
<i>Jumlah tahun 2015</i>	1	764	250	37	2	39
<b>Jumlah</b>	<b>1</b>	<b>760</b>	<b>251</b>	<b>37</b>	<b>3</b>	<b>40</b>
001 Jogosimo	-	-	-	-	-	-
002 Tanggulangin	-	-	-	-	-	-
003 Pandanlor	-	-	-	-	-	-
004 Tambakprogaten	-	-	-	-	-	-
005 Gebangsari	-	-	-	-	-	-
006 Klegenrejo	-	-	-	-	-	-
007 Bendogarap	-	-	-	-	-	-
008 Kedungsari	-	-	-	-	-	-
009 Jerukagung	-	-	-	-	-	-
010 Klegenwonosari	-	-	-	-	-	-
011 Klirong	1	760	251	37	3	40
012 Kaliwungu	-	-	-	-	-	-
013 Jatimalang	-	-	-	-	-	-
014 Karangglonggong	-	-	-	-	-	-
015 Ranterejo	-	-	-	-	-	-
016 Wotbuwono	-	-	-	-	-	-
017 Tambakagung	-	-	-	-	-	-
018 Sitirejo	-	-	-	-	-	-
019 Gadungrejo	-	-	-	-	-	-
020 Dorowati	-	-	-	-	-	-
021 Bumiharjo	-	-	-	-	-	-
022 Keadongan	-	-	-	-	-	-
023 Podoluhur	-	-	-	-	-	-
024 Kedungwinangun	-	-	-	-	-	-

Sumber Data : SLTP Negeri 1 Klirong

**Tabel 4.1.6 Banyaknya SLTP Swasta Di Kecamatan Klirong Dirinci Menurut Banyaknya Sekolah, Murid, Putus Sekolah, Serta Guru Per Desa, 2016**

Desa	Sekolah	Murid	Lulusan	Putus Sekolah	Guru		
					PNS	Non PNS	Jumlah
(1)	(2)	(3)	(4)	(5)	(6)	(7)	(8)
<i>Jumlah tahun 2012</i>	3	534	215	-	3	47	50
<i>Jumlah tahun 2013</i>	4	629	2	-	3	55	58
<i>Jumlah tahun 2014</i>	4	630	2	-	3	55	58
<i>Jumlah tahun 2015</i>	4	572	224	-	2	52	54
<b>Jumlah</b>	<b>4</b>	<b>554</b>	<b>186</b>	<b>-</b>	<b>2</b>	<b>52</b>	<b>57</b>
001 Jogosimo	-	-	-	-	-	-	-
002 Tanggulangin	-	-	-	-	-	-	-
003 Pandanlor	-	-	-	-	-	-	-
004 Tambakprogate	-	-	-	-	-	-	-
005 Gebangsari	-	-	-	-	-	-	-
006 Klegenrejo	-	-	-	-	-	-	-
007 Bendogarap	-	-	-	-	-	-	-
008 Kedungsari	-	-	-	-	-	-	-
009 Jerukagung	-	-	-	-	-	-	-
010 Klegenwonosari	1	39	14	-	-	11	11
011 Klirong	2	494	157	-	3	29	32
012 Kaliwungu	-	-	-	-	-	-	-
013 Jatimalang	-	-	-	-	-	-	-
014 Karangglonggong	-	-	-	-	-	-	-
015 Ranterejo	-	-	-	-	-	-	-
016 Wotuwono	1	21	15	-	-	14	14
017 Tambakagung	-	-	-	-	-	-	-
018 Sitirejo	-	-	-	-	-	-	-
019 Gadungrejo	-	-	-	-	-	-	-
020 Dorowati	-	-	-	-	-	-	-
021 Bumiharjo	-	-	-	-	-	-	-
022 Kedadongan	-	-	-	-	-	-	-
023 Podoluhur	-	-	-	-	-	-	-
024 Kedungwinangun	-	-	-	-	-	-	-

**Sumber Data : SLTP Swasta Kecamatan Klirong**

**Tabel 4.1.7** Banyaknya Madrasah Tsanawiyah (MTs) Negeri Di Kecamatan Klirong Dirinci Menurut Banyaknya Sekolah, Murid, Putus Sekolah, Serta Guru Tetap Dan Tidak Tetap Per Desa/Kelurahan, 2016

Desa	Sekolah	Murid	Lulusan	Guru		
				PNS	Non PNS	Jumlah
(1)	(2)	(3)	(5)	(6)	(7)	(8)
<i>Jumlah tahun 2012</i>	1	885	245	46	19	65
<i>Jumlah tahun 2013</i>	1	949	298	43	18	61
<i>Jumlah tahun 2014</i>	1	937	298	43	18	61
<i>Jumlah tahun 2015</i>	1	923	305	40	14	54
<b>Jumlah</b>	<b>1</b>	<b>928</b>	<b>306</b>	<b>40</b>	<b>14</b>	<b>54</b>
001 Jogosimo	-	-	-	-	-	-
002 Tanggulangin	-	-	-	-	-	-
003 Pandanlor	-	-	-	-	-	-
004 Tambakprogaten	-	-	-	-	-	-
005 Gebangsari	-	-	-	-	-	-
006 Klegenrejo	-	-	-	-	-	-
007 Bendogarap	-	-	-	-	-	-
008 Kedungsari	-	-	-	-	-	-
009 Jerukagung	-	-	-	-	-	-
010 Klegenwonosari	-	-	-	-	-	-
011 Klirong	1	928	306	40	14	54
012 Kaliwungu	-	-	-	-	-	-
013 Jatimalang	-	-	-	-	-	-
014 Karangglonggong	-	-	-	-	-	-
015 Ranterejo	-	-	-	-	-	-
016 Wotbuwono	-	-	-	-	-	-
017 Tambakagung	-	-	-	-	-	-
018 Sitirejo	-	-	-	-	-	-
019 Gadungrejo	-	-	-	-	-	-
020 Dorowati	-	-	-	-	-	-
021 Bumiharjo	-	-	-	-	-	-
022 Keadongan	-	-	-	-	-	-
023 Podoluhur	-	-	-	-	-	-
024 Kedungwinangun	-	-	-	-	-	-

Sumber Data : MTS Negeri Kecamatan Klirong



**Tabel 4.1.8 Banyaknya Madrasah Tsanawiyah (MTs) Swasta Di Kecamatan Klirong Dirinci Menurut Banyaknya Sekolah, Murid, Putus Sekolah Serta Guru Tetap Dan Tidak Tetap Per Desa/Kelurahan, 2016**

Desa	Sekolah	Murid	Lulusan	Guru		
				PNS	Non PNS	Jumlah
(1)	(2)	(3)	(5)	(6)	(7)	(8)
<i>Jumlah tahun 2012</i>	4	591	120	4	71	75
<i>Jumlah tahun 2013</i>	4	415	100	1	65	66
<i>Jumlah tahun 2014</i>	4	420	100	1	61	62
<i>Jumlah tahun 2015</i>	4	400	151	-	63	63
<b>Jumlah</b>	<b>4</b>	<b>407</b>	<b>121</b>	<b>-</b>	<b>66</b>	<b>66</b>
001 Jogosimo	1	185	58	-	15	15
002 Tanggulangin	-	-	-	-	-	-
003 Pandanlor	-	-	-	-	-	-
004 Tambakprogaten	1	40	16	-	15	15
005 Gebangsari	-	-	-	-	-	-
006 Klegenrejo	-	-	-	-	-	-
007 Bendogarap	-	-	-	-	-	-
008 Kedungsari	-	-	-	-	-	-
009 Jerukagung	-	-	-	-	-	-
010 Klegenwonosari	-	-	-	-	-	-
011 Klirong	-	-	-	-	-	-
012 Kaliwungu	-	-	-	-	-	-
013 Jatimalang	-	-	-	-	-	-
014 Karanglonggong	-	-	-	-	-	-
015 Ranterejo	-	-	-	-	-	-
016 Wotbuwono	-	-	-	-	-	-
017 Tambakagung	-	-	-	-	-	-
018 Sitirejo	-	-	-	-	-	-
019 Gadungrejo	-	-	-	-	-	-
020 Dorowati	1	65	15	-	14	14
021 Bumiharjo	-	-	-	-	-	-
022 Kedadongan	1	117	32	-	22	22
023 Podoluhur	-	-	-	-	-	-
024 Kedungwinangun	-	-	-	-	-	-

**Sumber Data : MTS Swasta Kecamatan Klirong**

**Tabel 4.1.9 Banyaknya Sekolah Menengah Umum (SMU) Negeri Di Kecamatan Klirong Dirinci Menurut Banyaknya Sekolah, Murid, Lulusan, Putus Sekolah Serta Guru Tetap Dan Tidak Tetap Per Desa, 2016**

Desa	Sekolah	Murid	Lulusan	Guru		
				PNS	Non PNS	Jumlah
(1)	(2)	(3)	(5)	(6)	(7)	(8)
<i>Jumlah tahun 2012</i>	1	628	187	30	7	37
<i>Jumlah tahun 2013</i>	1	651	186	30	8	38
<i>Jumlah tahun 2014</i>	1	1,078	186	30	8	38
<i>Jumlah tahun 2015</i>	1	690	218	31	10	41
<b>Jumlah</b>	<b>1</b>	<b>690</b>	<b>217</b>	<b>30</b>	<b>10</b>	<b>40</b>
001 Jogosimo	-	-	-	-	-	-
002 Tanggulangin	-	-	-	-	-	-
003 Pandanlor	-	-	-	-	-	-
004 Tambakprogaten	-	-	-	-	-	-
005 Gebangsari	-	-	-	-	-	-
006 Klegenrejo	-	-	-	-	-	-
007 Bendogarap	-	-	-	-	-	-
008 Kedungsari	-	-	-	-	-	-
009 Jerukagung	-	-	-	-	-	-
010 Klegenwonosari	-	-	-	-	-	-
011 Klirong	1	690	217	30	10	40
012 Kaliwungu	-	-	-	-	-	-
013 Jatimalang	-	-	-	-	-	-
014 Karangglonggong	-	-	-	-	-	-
015 Ranterejo	-	-	-	-	-	-
016 Wotbuwono	-	-	-	-	-	-
017 Tambakagung	-	-	-	-	-	-
018 Sitirejo	-	-	-	-	-	-
019 Gadungrejo	-	-	-	-	-	-
020 Dorowati	-	-	-	-	-	-
021 Bumiharjo	-	-	-	-	-	-
022 Keadongan	-	-	-	-	-	-
023 Podoluhur	-	-	-	-	-	-
024 Kedungwinangun	-	-	-	-	-	-

Sumber Data : SMU Negeri 1 Klirong

**Tabel 4.1.10 Banyaknya SMK Swasta Di Kecamatan Klirong Dirinci Menurut Banyaknya Sekolah, Murid, Putus Sekolah Serta Guru Tetap Dan Tidak Tetap Per Desa, 2016**

Desa	Sekolah	Murid	Lulusan	Guru		
				PNS	Non PNS	Jumlah
(1)	(2)	(3)	(5)	(6)	(7)	(8)
<i>Jumlah tahun 2012</i>	2	638	170	-	41	41
<i>Jumlah tahun 2013</i>	2	781	144	-	40	40
<i>Jumlah tahun 2014</i>	2	919	144	-	37	37
<i>Jumlah tahun 2015</i>	2	963	353	-	38	38
<b>Jumlah</b>	<b>2</b>	<b>996</b>	<b>279</b>	<b>-</b>	<b>38</b>	<b>38</b>
001 Jogosimo	-	-	-	-	-	-
002 Tanggulangin	-	-	-	-	-	-
003 Pandanlor	-	-	-	-	-	-
004 Tambakprogaten	-	-	-	-	-	-
005 Gebangsari	-	-	-	-	-	-
006 Klegenrejo	-	-	-	-	-	-
007 Bendogarap	-	-	-	-	-	-
008 Kedungsari	-	-	-	-	-	-
009 Jerukagung	-	-	-	-	-	-
010 Klegenwonosari	2	996	279	-	38	38
011 Klirong	-	-	-	-	-	-
012 Kaliwungu	-	-	-	-	-	-
013 Jatimalang	-	-	-	-	-	-
014 Karangglonggong	-	-	-	-	-	-
015 Ranterejo	-	-	-	-	-	-
016 Wotbuwono	-	-	-	-	-	-
017 Tambakagung	-	-	-	-	-	-
018 Sitirejo	-	-	-	-	-	-
019 Gadungrejo	-	-	-	-	-	-
020 Dorowati	-	-	-	-	-	-
021 Bumiharjo	-	-	-	-	-	-
022 Keadongan	-	-	-	-	-	-
023 Podoluhur	-	-	-	-	-	-
024 Kedungwinangun	-	-	-	-	-	-

Sumber Data : SMK Swasta Kecamatan Klirong

**Tabel 4.1.11 Banyaknya Madrasah Aliah (MA) Swasta Di Kecamatan Klirong Dirinci Menurut Desa, Banyaknya Sekolah, Murid, Putus Sekolah Serta Guru Tetap Dan Tidak Tetap, 2016**

Desa	Sekolah	Murid	Lulusan	Putus Sekolah	Guru		
					PNS	Non PNS	Jumlah
(1)	(2)	(3)	(4)	(5)	(6)	(7)	(8)
<i>Jumlah tahun 2012</i>	1	25	6	-	1	16	17
<i>Jumlah tahun 2013</i>	1	40	-	-	-	12	12
<i>Jumlah tahun 2014</i>	1	35	-	-	-	13	13
<i>Jumlah tahun 2015</i>	1	32	8	-	-	15	15
<b>Jumlah</b>	1	35	8	-	-	15	15
001 Jogosimo	-	-	-	-	-	-	-
002 Tanggulangin	-	-	-	-	-	-	-
003 Pandanlor	-	-	-	-	-	-	-
004 Tambakprogaten	-	-	-	-	-	-	-
005 Gebangsari	-	-	-	-	-	-	-
006 Klegenrejo	-	-	-	-	-	-	-
007 Bendogarap	-	-	-	-	-	-	-
008 Kedungsari	-	-	-	-	-	-	-
009 Jerukagung	-	-	-	-	-	-	-
010 Klegenwonosari	-	-	-	-	-	-	-
011 Klirong	-	-	-	-	-	-	-
012 Kaliwungu	-	-	-	-	-	-	-
013 Jatimalang	-	-	-	-	-	-	-
014 Karangglonggong	-	-	-	-	-	-	-
015 Ranterejo	-	-	-	-	-	-	-
016 Wotbuwono	-	-	-	-	-	-	-
017 Tambakagung	-	-	-	-	-	-	-
018 Sitirejo	-	-	-	-	-	-	-
019 Gadungrejo	-	-	-	-	-	-	-
020 Dorowati	1	35	8	-	-	15	15
021 Bumiharjo	-	-	-	-	-	-	-
022 Keadongan	-	-	-	-	-	-	-
023 Podoluhur	-	-	-	-	-	-	-
024 Kedungwinangun	-	-	-	-	-	-	-

Sumber Data : MA Swasta Kecamatan Klirong

Tabel 4.2.1

Banyaknya Tempat Ibadah Di Kecamatan Klirong Dirinci Menurut Desa Dan Jenis Tempat Ibadah, 2016

Desa / Kelurahan	Masjid	Langgar/ Mushola	Gereja	Vihara	Pura	Klenteng
(1)	(2)	(3)	(4)	(5)	(6)	(7)
<i>Jumlah tahun 2012</i>	62	173	4	-	-	-
<i>Jumlah tahun 2013</i>	63	194	3	-	-	-
<i>Jumlah tahun 2014</i>	67	158	3	-	-	-
<i>Jumlah tahun 2015</i>	67	158	3	-	-	-
<b>Jumlah</b>	<b>67</b>	<b>158</b>	<b>3</b>	-	-	-
001 Jogosimo	2	18	-	-	-	-
002 Tanggulanin	3	11	-	-	-	-
003 Pandanlor	2	5	-	-	-	-
004 Tambakproгатen	2	8	-	-	-	-
005 Gebangsari	2	10	1	-	-	-
006 Klegenrejo	2	13	-	-	-	-
007 Bendogarap	1	11	-	-	-	-
008 Kedungsari	4	2	-	-	-	-
009 Jerukagung	4	2	-	-	-	-
010 Klegenwonosari	1	4	-	-	-	-
011 Klirong	4	2	-	-	-	-
012 Kaliwungu	2	6	-	-	-	-
013 Jatimalang	2	2	-	-	-	-
014 Karangglonggong	1	2	-	-	-	-
015 Ranterejo	1	4	-	-	-	-
016 Wotbuwono	3	3	1	-	-	-
017 Tambakagung	4	7	-	-	-	-
018 Sitirejo	3	2	-	-	-	-
019 Gadungrejo	3	5	-	-	-	-
020 Dorowati	4	11	-	-	-	-
021 Bumiharjo	7	4	-	-	-	-
022 Kedadongan	2	7	-	-	-	-
023 Podoluhur	4	10	-	-	-	-
024 Kedungwinangun	4	9	1	-	-	-

Sumber Data : Kantor Urusan Agama Kecamatan Klirong

Tabel 4.2.2

Banyaknya Nikah, Talak, Cerai Dan Rujuk (NCR) Di  
Kecamatan Klirong Dirinci Menurut Desa, 2016

Desa	Nikah	Talak	Cerai	Rujuk
(1)	(2)	(3)	(4)	(5)
<i>Jumlah tahun 2012</i>	672	15	44	-
<i>Jumlah tahun 2013</i>	662	26	87	-
<i>Jumlah tahun 2014</i>	643	15	47	-
<i>Jumlah tahun 2015</i>	629	35	70	-
<b>Jumlah</b>	<b>521</b>	<b>22</b>	<b>81</b>	-
001 Jogosimo	33	2	7	-
002 Tanggulangin	26	1	6	-
003 Pandanlor	20	1	6	-
004 Tambakprogaten	25	1	6	-
005 Gebangsari	22	1	4	-
006 Klegenrejo	26	1	3	-
007 Bendogarap	13	-	4	-
008 Kedungsari	23	3	4	-
009 Jerukagung	20	1	3	-
010 Klegenwonosari	20	1	2	-
011 Klirong	12	-	-	-
012 Kaliwungu	11	3	-	-
013 Jatimalang	18	-	3	-
014 Karanglonggong	3	1	-	-
015 Ranterejo	17	1	-	-
016 Wotbuwono	31	1	3	-
017 Tambakagung	19	-	1	-
018 Sitirejo	11	1	1	-
019 Gadungrejo	16	1	-	-
020 Dorowati	25	-	4	-
021 Bumiharjo	38	-	6	-
022 Keadongan	28	-	5	-
023 Podoluhur	30	2	6	-
024 Kedungwinangun	34	-	7	-

Sumber Data : KUA Kecamatan Klirong

<http://kebumenkab.bps.go.id>

---

# BAB V

# PERTANIAN

<http://kebumenkaabps.go.id>



---

<http://kebumenkab.bps.go.id>

---

## **BAB V.**

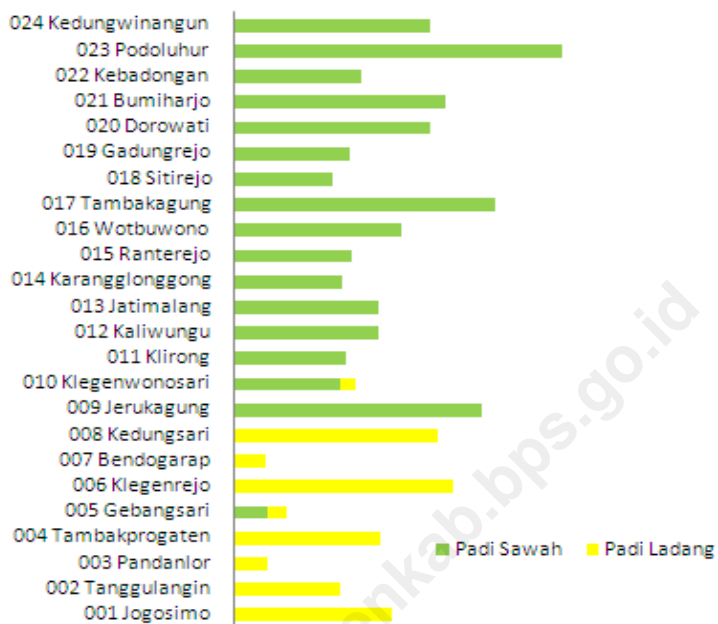
### **PERTANIAN**

Bab ini mencakup kondisi pertanian di wilayah Kecamatan Klirong. Berdasarkan tabel 5.1 dapat dilihat bahwa produksi padi sawah sebanyak 9.147,75 ton dengan luas panen seluas 1.313 ha. Diantara desa yang memiliki lahan sawah, Desa Podoluhur merupakan desa yang mempunyai produksi padi sawah tertinggi yaitu sebanyak 1.102,08 ton sedangkan Desa Gebangsari merupakan desa yang mempunyai produksi padi sawah yang paling sedikit yaitu sebanyak 118,15 ton.

Selain produksi padi sawah di Kecamatan Klirong juga terdapat 9 Desa yang mempunyai produksi padi ladang. Pada tahun 2016 produksi padi ladang di Kecamatan Klirong mencapai 3.154,56 ton, dengan penyumbang produksi terbanyak berada di Desa Klegenrejo yaitu sebesar 739,20 ton. Sedangkan penyumbang produksi paling sedikit adalah Desa Klegenwonosari yaitu sebesar 53,76 ton.

Pada tahun 2016, populasi sapi perah di Kecamatan Klirong sebanyak 12 ekor, sapi potong sebanyak 4.461 ekor, kerbau sebanyak 0 ekor, kambing sebanyak 4.829 ekor dan domba sebanyak 374 ekor.

5.1 Produksi Padi Sawah dan Padi Ladang di Kecamatan Klirong, 2016



**Tabel 5.1 Luas Panen Dan Produksi Padi Di Kecamatan Klirong Dirinci Per Desa Tahun 2016**

Desa	Padi Sawah		Padi Ladang	
	Luas Panen (Ha)	Produksi (Ton)	Luas Panen (Ha)	Produksi (Ton)
(1)	(2)	(3)	(4)	(5)
<b>Jumlah</b>	<b>1,313.00</b>	<b>9,147.75</b>	<b>553.00</b>	<b>3,154.56</b>
001 Jogosimo	-	-	85.00	532.80
002 Tanggulangin	-	-	75.00	360.00
003 Pandanlor	-	-	27.00	115.20
004 Tambakprogaten	-	-	75.00	492.00
005 Gebangsari	25.00	118.15	42.00	64.00
006 Klegenrejo	-	-	100.00	739.20
007 Bendogarap	-	-	40.00	108.80
008 Kedungsari	-	-	100.00	688.80
009 Jerukagung	118.00	830.72	-	-
010 Klegenwonosari	53.00	356.16	9.00	53.76
011 Klirong	56.00	376.32	-	-
012 Kaliwungu	71.00	488.48	-	-
013 Jatimalang	69.00	485.76	-	-
014 Karangglonggong	52.00	366.08	-	-
015 Ranterejo	55.00	396.00	-	-
016 Wotbuwono	77.00	566.72	-	-
017 Tambakagung	122.00	878.40	-	-
018 Sitirejo	46.00	331.20	-	-
019 Gadungrejo	58.00	389.76	-	-
020 Dorowati	96.00	660.48	-	-
021 Bumiharjo	99.00	712.80	-	-
022 Kedadongan	58.00	426.88	-	-
023 Podoluhur	164.00	1,102.08	-	-
024 Kedungwinangun	94.00	661.76	-	-

**Sumber : UPTD Pertanian dan Peternakan Kecamatan Klirong**

**Tabel 5.2 Luas Panen Dan Produksi Jagung dan Kedelai Di Kecamatan Klirong Dirinci Per Desa Tahun 2016**

Desa	Jagung		Kedelai	
	Luas Panen (Ha)	Produksi (Ton)	Luas Panen (Ha)	Produksi (Ton)
(1)	(2)	(3)	(4)	(5)
Jumlah	578.00	3,742.40	-	-
001 Jogosimo	100.00	550.00	-	-
002 Tanggulangin	60.00	318.00	-	-
003 Pandanlor	20.00	112.00	-	-
004 Tambakprogaten	80.00	432.00	-	-
005 Gebangsari	10.00	556.00	-	-
006 Klegenrejo	140.00	798.00	-	-
007 Bendogarap	20.00	116.00	-	-
008 Kedungsari	138.00	800.40	-	-
009 Jerukagung	-	-	-	-
010 Klegenwonosari	10.00	60.00	-	-
011 Klirong	-	-	-	-
012 Kaliwungu	-	-	-	-
013 Jatimalang	-	-	-	-
014 Karanglonggon	-	-	-	-
015 Ranterejo	-	-	-	-
016 Wotbuwono	-	-	-	-
017 Tambakagung	-	-	-	-
018 Sitirejo	-	-	-	-
019 Gadungrejo	-	-	-	-
020 Dorowati	-	-	-	-
021 Bumiharjo	-	-	-	-
022 Kedadongan	-	-	-	-
023 Podoluhur	-	-	-	-
024 Kedungwinangur	-	-	-	-

**Sumber : UPTD Pertanian dan Peternakan Kecamatan Klirong**

Tabel : 5.3

## Luas Panen dan Produksi Tanaman Hortikultura Di Kecamatan Klirong, 2016

Uraian	Luas Panen/Jumlah Pohon	Produksi
	(Ha/Bt)	(Kw)
(1)	(2)	(3)
01. Cabe Besar	31.00	2,480.00
02. Cabe Rawit	2.00	60.00
03. Kacang Panjang	15.00	750.00
04. Tomat	1.00	100.00
05. Ketimun	2.00	200.00
06. Terong	7.00	700.00
07. Petsai/Sawi	-	-
08. Jamur	-	-
09. Kangkung	2.00	400.00
10. Bayam	-	-
11. Petai	2,704.00	200.00
12. Melinjo	18,575.00	5,400.00

bersambung....

**Lanjutan Tabel : 5.3**

<b>Jenis Tanaman</b>	<b>Jumlah Pohon (Batang/Rumpun)</b>	<b>Produksi (Kw)</b>
(1)	(2)	(3)
13. Pisang	38,200.00	60,000.00
14. Pepaya	9,800.00	9,500.00
15. Jeruk Siam	27,600.00	5,400.00
16. Semangka	4.00	750.00
17. Bengkoang	-	-
18. Belimbing	200.00	49.00
19. Durian	72.00	15.00
20. Mangga	6,376.00	3,552.00
21. Alpokat	6.00	3.00
22. Jambu Biji	1,271.00	250.00
23. Jambu Air	100.00	50.00
24. Sukun	-	-
25. Nangka	3,599.00	12,900.00
26. Rambutan	2,250.00	1,000.00
27. Duku/Langsat	15.00	5.00
28. Sirsak	387.00	9.00
29. Nanas	298.00	12.00
18. Salak	300.00	16.00
19. Sawo	15.00	5.00
20. Jeruk Besar	-	-
21. Manggis	-	-
22. Markisa	-	-

**Sumber data : Dinas Pertanian dan Peternakan Kab. Kebumen**

**Tabel : 5.4 Luas Tanam dan Produksi Tanaman Perkebunan Di Kecamatan Klirong, 2016**

Jenis Tanaman	Luas Tanaman	Produksi
	(Ha)	(Kw)
(1)	(2)	(3)
01. Kelapa	2,791.00	502,380.00
02. Cengkeh	-	-
03. Kopi	-	-
04. Kapok	2.00	50.00
05. Tembakau	-	-
07. Pandan	-	-
08. Tebu	14.50	725.00
09. Panili	-	-
10. Kakao	-	-
11. Jenitri	-	-
12. Mete	-	-
13. Lada	-	-
14. Nilam	-	-
15. Pala	-	-
16. Karet	-	-
17. Kapulogo	-	-

**Sumber data : Dinas Pertanian dan Peternakan Kab. Kebumen**



Tabel :5.5

**Populasi Ternak Di Kecamatan  
Klirong, 2013 - 2016**

Jenis Ternak	2013	2014	2015	2016
(1)	(2)	(3)		
01. Sapi Perah	33	25	30	12
02. Sapi Potong	7,332	5,360	5397	4461
03. Kerbau	-	10	-	-
04. Kuda	49	49	45	63
05. Kambing	21,539	23,778	23868	4829
06. Domba	5,944	6,278	6320	374
07. Babi	244	-	-	-

**Sumber data : Dinas Pertanian dan Peternakan Kab. Kebumen**

Tabel : 5.6 Populasi Unggas Di Kecamatan Klirong, 2013 - 2016

Jenis Ternak	2013	2014	2015	2016
(1)	(2)	(3)		
01. Ayam Ras Petelur	-	-	-	-
02. Ayam Ras Pedaging	76,819	178,250	176,409	3,761
03. Itik	9,624	14,085	14,152	10,737
04. Burung Puyuh	1,244	0	1,500	0
05. Angsa	41	56	57	61
06. Itik Manila	1,241	9,300	9,354	9,461

Sumber data : Dinas Pertanian dan Peternakan Kab. Kebumen

# DATA

MENCERDASKAN BANGSA

— *Enlighten The Nation* —



**BADAN PUSAT STATISTIK  
KABUPATEN KEBUMEN**

Jl. Arungbinang No. 17A Kebumen 54311 Telp/Fax: (0287) 381163  
Homepage: <http://kebumenkab.bps.go.id> E-mail: [bps3305@bps.go.id](mailto:bps3305@bps.go.id)

