

Katalog BPS : 1101002.1308.010

Nomor : 13080:1622

# **STATISTIK DAERAH KECAMATAN PAYAKUMBUH TAHUN 2016**

<http://limapuluhkotakab.bps.go.id>



**BADAN PUSAT STATISTIK  
KABUPATEN LIMA PULUH KOTA**

## STATISTIK DAERAH KECAMATAN PAYAKUMBUH

No. Publikasi : 13080.1622  
Katalog BPS : 1101002.1308.010  
UkuranBuku : 17.6 cm x 25 cm  
JumlhaHalaman : iv-12 halaman

Naskah :

Badan Pusat Statistik Kabupaten Lima Puluh Kota

GambarKulit :

Badan Pusat Statistik Kabupaten Lima Puluh Kota

Diterbitkanoleh :

©Badan Pusat Statistik Kabupaten Lima Puluh Kota

Dicetak oleh :

Badan Pusat Statistik Kabupaten Lima Puluh Kota

Dilarang mengumumkan, mendistribusikan, mengomunikasikan, dan/atau menggandakan sebagian atau seluruh isi buku ini untuk tujuan komersial tanpa izin tertulis dari Badan Pusat Statistik Kabupaten Lima Puluh Kota(UU No. 28 Tahun 2014 Tentang Hak Cipta Pasal 43 huruf b)



## Kata Sambutan

Dengan mengucapkan puji syukur kehadirat Allah Yang Maha Kuasa, saya menyambut baik penerbitan publikasi **Statistik Daerah Kecamatan** yang dilakukan oleh Koordinator Statistik Kecamatan (KSK). Publikasi '**Statistik Daerah Kecamatan**' ini merupakan upaya mengembangkan perstatistikan daerah dalam menyediakan data terpadu untuk berbagai kepentingan serta sebagai salah satu upaya untuk mewujudkan visi BPS sebagai "pelopor data statistik terpercaya untuk semua".

Penerbitan publikasi ini diharapkan dapat melengkapi ragam publikasi statistik yang telah tersedia seperti Kecamatan Dalam Angka yang telah terbit secara rutin. Data statistik yang disajikan dalam publikasi ini bersumber dari kegiatan rutin, survei dan sensus yang dilaksanakan oleh BPS dan dilengkapi dengan data sekunder yang dikelola oleh instansi pemerintah dan sumber data lainnya yang menggambarkan kondisi daerah dalam bentuk uraian deskriptif sederhana.

Saya berharap, publikasi ini dapat memberikan informasi yang akurat kepada berbagai pihak, baik pemerintah daerah maupun masyarakat serta dapat membantu para pengguna data lainnya dalam memahami kondisi umum daerah.

Akhirnya, saya mengucapkan terima kasih dan penghargaan yang tinggi kepada semua pihak yang telah berpartisipasi hingga terbitnya publikasi ini. Semoga Allah Yang Maha Kuasa meridhoi kita semua.

Kepala Badan Pusat Statistik  
Kabupaten Lima Puluh Kota

HERI SULISTIO, M.Si.



## Kata Pengantar



Publikasi **Statistik Daerah Kecamatan Payakumbuh 2016** diterbitkan oleh Badan Pusat Statistik kabupaten Lima Puluh Kota berisi berbagai data dan informasi terpilih seputar Kecamatan Payakumbuh yang dianalisis secara sederhana untuk membantu pengguna data memahami perkembangan pembangunan serta potensi yang ada di Kecamatan Payakumbuh.

Publikasi Statistik Daerah Kecamatan Payakumbuh 2016 diterbitkan untuk melengkapi publikasi-publikasi statistik yang sudah terbit secara rutin setiap tahun. Berbeda dengan publikasi-publikasi yang sudah ada, publikasi ini lebih menekankan pada analisis.

Materi yang disajikan dalam **Statistik Daerah Kecamatan Payakumbuh 2016** memuat berbagai informasi/indikator terpilih yang terkait dengan pembangunan di berbagai sektor di Kecamatan Payakumbuh dan diharapkan dapat menjadi bahan rujukan/kajian dalam perencanaan dan evaluasi kegiatan pembangunan.

Kritik dan saran konstruktif berbagai pihak kami harapkan untuk penyempurnaan penerbitan mendatang. Semoga publikasi ini mampu memenuhi tuntutan kebutuhan data statistik, baik oleh instansi/dinas pemerintah, swasta, kalangan akademisi maupun masyarakat luas.

Koordinator Statistik Kecamatan  
Payakumbuh

MELINA



## DAFTAR ISI

1.	Geografi dan Iklim	1
2.	Pemerintahan	2
3.	Penduduk	4
4.	Pendidikan	5
5.	Kesehatan	6
6.	Pertanian	7
7.	Pertambangan dan Energi	9
8.	Pariwisata	10
9.	Perbankan dan Koperasi	11
10.	Harga – Harga	12

# GEOGRAFI DAN IKLIM

# 1

## Luas Kecamatan Payakumbuh sebesar 99,47 Km<sup>2</sup>

Luas wilayah Kecamatan Payakumbuh sebesar 99,47 Km<sup>2</sup> dengan ketinggian 500 m sampai 700 m dari permukaan laut.

Kecamatan Payakumbuh merupakan salah satu Kecamatan di Kabupaten Lima Puluh Kota, letaknya diapit oleh empat Kecamatan dan satu kota, yaitu sebelah Utara Kecamatan Mungka, Selatan Kecamatan Akabiluru dan Kota Payakumbuh, sebelah Timur dengan Kecamatan Harau dan Kota Payakumbuh, Barat Kecamatan Mungka dan Guguak. Luas wilayah Kecamatan Payakumbuh sebesar 99,47 Km<sup>2</sup> yang berarti 2,97 persen dari total luas dataran Kabupaten Lima Puluh Kota (3.354,30 Km).

Topografi daerah Kecamatan Payakumbuh bervariasi antara datar dan berbukit-bukit dengan ketinggian terendah berada pada Nagari Koto Tangah Simalanggang (500m) dan daerah tertinggi berada pada nagari Taeh Bukik (700m). Di kecamatan ini terdapat satu buah gunung yang tidak aktif lagi yakni Gunung Bungsu (1.253m) yang terletak di Kenagarian Taeh Bukik dan ada 4 (empat) sungai besar/kecil (Sinamar, Belubus, Pilola dan Lampasi) yang mengalir di daratannya yang banyak dimanfaatkan masyarakat untuk sumber irigasi, memancing dan memelihara ikan dalam keramba serta galian C.



## STATISTIK GEOGRAFI KECAMATAN PAYAKUMBUH

Uraian	Satuan	2015
Luas	Km <sup>2</sup>	99.47
Ketinggian dr permukaan l	m	500-700
Jumlah Sungai	Buah	4

### \*\*\* Tahukah Anda

Pada tahun 2011 dari seluruh luas lahan di Kecamatan Payakumbuh, sekitar 1.981 Ha digunakan untuk lahan sawah.

**Tamatan SLTA mendominasi**

*Tingkat pendidikan Pegawai Negeri Sipil pada Kantor Camat Payakumbuh didominasi oleh tamatan Akademi/ Perguruan Tinggi (sekitar 62%).*

**Statistik Kecamatan Payakumbuh**

Wilayah Administrasi	2013	2014	2015
Nagari	7	7	7
Jorong	27	27	27
<b>Jumlah PNS</b>	<b>2013</b>	<b>2014</b>	<b>2015</b>
Laki-laki	14	14	16
Perempuan	7	9	8
	<b>21</b>	<b>23</b>	<b>24</b>

Sumber : Kecamatan Payakumbuh Dalam Angka 2016

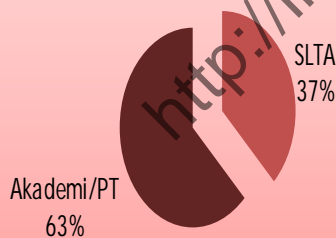
Sejak otonomi daerah diberlakukan pada tahun 2001 sampai tahun 2010, di Kecamatan Payakumbuh tidak terjadi pemekaran. Namun tahun 2011 terjadi pemekaran jorong dari 24 jorong menjadi 27 jorong. Sedangkan jumlah nagari tidak mengalami perubahan tetap 7 nagari.

Jumlah Pegawai Negeri Sipil di kantor Kecamatan Payakumbuh mengalami perubahan pada tahun 2015 berjumlah 24 orang. Hal ini diakibatkan karena adanya promosi dan mutasi pada tahun 2015 ini.

Dilihat berdasarkan komposisi pegawai menurut jenis kelamin, jumlah pegawai laki-laki jauh lebih besar dari pada jumlah pegawai perempuan. Hal ini menunjukkan peran Pegawai Negeri Sipil laki-laki masih dominan dibanding Pegawai Negeri Sipil perempuan.

Dilihat dari sisi tingkat pendidikan, PNS di kantor Kecamatan Payakumbuh masih didominasi oleh tamatan Akademi/Perguruan Tinggi yaitu sebesar 63 % sementara tingkat SLTA hanya sebesar 37 %. Berdasarkan data ini masih diperlukan peningkatan pendidikan pada Pegawai Negeri Sipil Kecamatan Payakumbuh untuk dapat meningkatkan pelayanan publik serta menjawab tantangan pekerjaan yang membutuhkan sumber daya aparatur yang tinggi.

## Tingkat Pendidikan PNS di Kantor Camat Payakumbuh



**\*\*\* Tahukah Anda**

*63% PNS di kantor camat Payakumbuh memiliki pendidikan Akademi/Perguruan Tinggi.*

## Partai Golkar lebih dominan di Kecamatan Payakumbuh

Pada pemilu 2014, Partai Persatuan Pembangunan meraih suara terbanyak di Kecamatan Payakumbuh dengan perolehan suara sebanyak 3.573 suara.

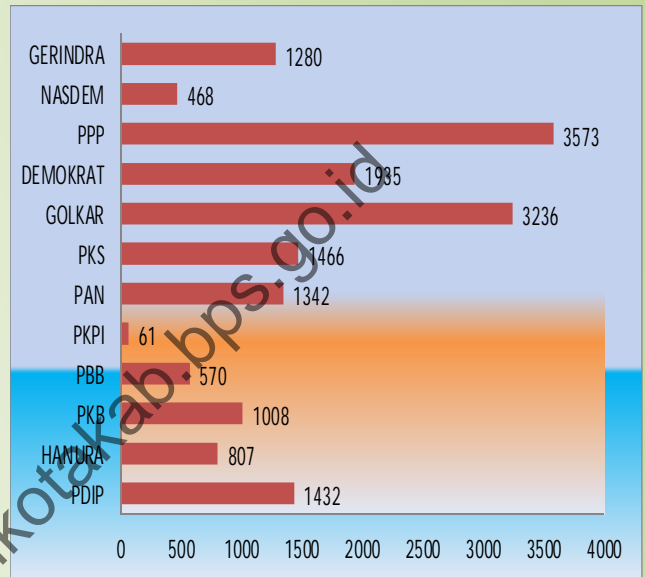
Untuk DPRD Kabupaten Lima Puluh Kota perolehan suara pada pemilu legislatif tahun 2014 di Kecamatan Payakumbuh, Partai Persatuan Pembangunan meraih suara terbanyak sebesar 3.573 suara yang diiringi oleh Partai Golkar sebanyak 3.236 suara dan Partai Keadilan Sejahtera sebanyak 1.466 suara. Jumlah suara terbanyak kedua dan ketiga ditempati Partai Golkar dan Partai Keadilan Sejahtera dengan jumlah perolehan suara masing-masing sebanyak 3.236 dan 1.466 suara. Hal ini menunjukkan Partai Persatuan Pembangunan masih mendominasi perolehan suara di Kecamatan Payakumbuh.

### \*\*\* Tahukah Anda

Partai Persatuan Pembangunan mendominasi perolehan suara di kecamatan Payakumbuh.

Untuk pembiayaan pembangunan Nagari Pemerintah Kabupaten Lima Puluh Kota menganggarkan Dana Alokasi umum Nagari untuk setiap tahun anggaran. Pada tahun 2015 Kecamatan Payakumbuh memperoleh dana sebesar Rp. 1.305.063.581,- yang tersebar pada 7 nagari yang ada di Kecamatan Payakumbuh. Perolehan Dana Alokasi Umum Nagari terjadi peningkatan dari tahun ke tahun.

### Perolehan Suara Pemilu Legislatif untuk DPRD di Kecamatan Payakumbuh Pemilu 2014



### Alokasi Daun Kecamatan Payakumbuh

Nagari	2013	2014	2015
Sungai Beringin	146,329,426	147,422,952	172,304,668
Koto Baru Simalanggang	144,821,306	139,899,200	169,264,037
Simalanggang	151,580,795	150,444,421	193,290,033
Koto Tengah Simalanggang	140,072,790	139,899,220	163,560,114
Taeh Baruah	180,786,141	178,267,544	225,334,644
Piobang	144,821,306	141,232,685	184,874,767
Taeh Bukik	147,692,592	151,649,574	196,435,318
<b>Jumlah</b>	<b>1,056,101,356</b>	<b>1,048,815,596</b>	<b>1,305,063,581</b>

Sumber: Kecamatan Payakumbuh Dalam Angka, 2016



# PENDUDUK

**Jumlah penduduk perempuan lebih banyak dibandingkan jumlah penduduk laki-laki.**

*Pada tahun 2015 seks rasio di Kecamatan Payakumbuh sebesar 102,42*

## Indikator Kependudukan Kecamatan Payakumbuh

Uraian	2013	2014	2015
Jumlah Penduduk (jiwa)	33,324	33,893	34,243
Kepadatan Penduduk (jiwa/km <sup>2</sup> )	335	341	344
Sex Ratio (L/P) (%)	101,95	101,93	102,42
jumlah rumah tangga	7,903	7,996	8,181
Rata-rata ART (jiwa/ruta)	4	4	4

Sumber : Kecamatan Payakumbuh Dalam Angka 2016

Berdasarkan Kecamatan Payakumbuh Dalam Angka, Jumlah penduduk Kecamatan Payakumbuh pada tahun 2014 mencapai 33.893 jiwa dengan komposisi penduduk laki-laki sebanyak 16.748 jiwa dan penduduk perempuan sebanyak 17.109 jiwa, sedangkan pada tahun 2015 jumlah penduduk naik menjadi 34.243 jiwa dengan komposisi jumlah penduduk laki-laki 16.956 jiwa dan perempuan 17.287 jiwa.

Jika dilihat dari kepadatan penduduk setiap tahunnya di Kecamatan Payakumbuh mengalami perubahan. Pada tahun 2015 kepadatan penduduk dikecamatan Payakumbuh sebesar 341 jiwa/ km dan meningkat pada tahun 2015 menjadi 344 jiwa/km. Hal ini menunjukkan bahwa setiap 1 km<sup>2</sup> didiami oleh 344 jiwa.

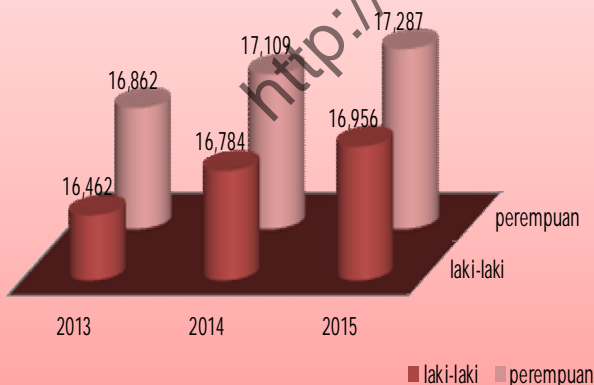
Secara umum jumlah penduduk perempuan lebih banyak dibandingkan jumlah penduduk laki-laki. Pada tahun 2014, untuk setiap 100 penduduk perempuan terdapat 101,93 penduduk laki-laki, sedangkan pada tahun 2015 terjadi peningkatan sebesar 102,42.

Di Kecamatan Payakumbuh jumlah rumah tangga pada tahun 2014 sebanyak 7.996 rumah tangga dengan rata-rata anggota rumah tangga 4 orang. Dibandingkan dengan tahun 2015 jumlah rumah tangga naik menjadi 8.181 dengan rata-rata anggota rumah tangga 4 orang.

### \*\*\* Tahukah Anda

*Pada tahun 2015 perbandingan jumlah penduduk perempuan lebih banyak dari penduduk laki-laki.*

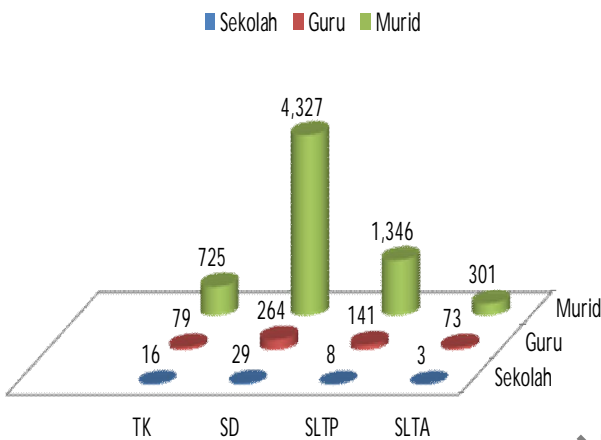
### Jumlah Penduduk Menurut Jenis Kelamin



## Sarana dan prasarana pendidikan cukup memadai

Sarana dan prasarana pendidikan di Kecamatan Payakumbuh dari Tingkat Taman Kanak-kanak sampai Tingkat SLTA/ sederajat yang sebagian besar berada pada Nagari Koto Baru Simalanggang (SMK) dan Koto Tengah Simalanggang (SMA).

Jumlah Murid,Guru,Sekolah di Kecamatan Payakumbuh Tahun Ajaran 2014/2015



Jumlah sarana pendidikan berdasarkan tingkatannya yang ada di Kecamatan Mungka tidak mengalami perubahan dibandingkan tahun sebelumnya, dimana TK berjumlah 17 sekolah, SD berjumlah 29 sekolah dan SLTP berjumlah 8 sekolah dan SLTA/ sederajat 3 sekolah.

Dilihat dari jumlah murid dan guru di Kecamatan Payakumbuh setiap tahunnya mengalami perubahan. Pada tahun 2015 jumlah murid TK yang terdaftar sebanyak 725 murid dengan jumlah guru sebanyak 79 orang, berarti seorang guru mengajar rata-rata 21 orang. Untuk tingkat Sekolah Dasar rata-rata seorang guru mengajar 18 orang siswa sedangkan untuk tingkat SLTP rata-rata seorang guru mengajar 20 orang siswa.

Jika dirinci menurut nagari, jumlah sekolah yang ada di kecamatan Payakumbuh untuk tingkat TK,SD dan SLTP/ sederajat sudah tersebar diseluruh 7 nagari sedangkan untuk tingkat SLTA/ sederajat masih berada di 2 (dua) nagari yaitu Koto Baru Simalanggang (SMK) dan Koto Tengah Simalanggang (SMA) dengan jumlah guru 73 orang dan siswa 301 orang.

### \*\*\* Tahukah Anda

Terdapat 3 (Tiga) unit SLTA/ sederajat di Kecamatan Payakumbuh pada tahun 2015

Tingkat Pendidikan	Sekolah	Guru	Murid
Taman Kanak-kanak	16	79	725
Sekolah Dasar	29	264	4,327
SLTP/ sederajat	8	141	1,346
SLTA/ sederajat	3	73	301

## KESEHATAN

### Tenaga kesehatan didominasi oleh

Tenaga kesehatan di Kecamatan Payakumbuh didominasi bidan

Jumlah puskesmas yang ada di Kecamatan Payakumbuh hanya 1 buah Puskesmas yang berada di Nagari Koto Baru Simalanggang sedangkan puskesmas pembantu, Poskesri dan Posyandu ada di setiap nagari, sedangkan Apotik di Nagari Koto Baru Simalanggang serta Toko Obat di Nagari Koto Tengah Simalanggang dan Taeh Baruah.

Pada tahun 2015 tenaga Kesehatan di Kecamatan Payakumbuh mempunyai 5 orang dokter umum, 2 orang perawat umum, 30 orang bidan dan 8 orang tenaga kesehatan lainnya.

Jumlah tenaga kesehatan di Kecamatan Payakumbuh pada tahun 2015 mengalami perubahan jika dibandingkan dengan tahun 2014 hal ini disebabkan karena adanya mutasi dan promosi di lingkungan Puskesmas kecamatan Payakumbuh.

Dari seluruh peserta KB yang berjumlah 4625 orang di Kecamatan Payakumbuh, jumlah peserta yang menggunakan suntik KB sebanyak 57 persen, Pil KB sebanyak 17 persen, Implan sebanyak 13 persen.

#### \*\*\* Tahukah Anda

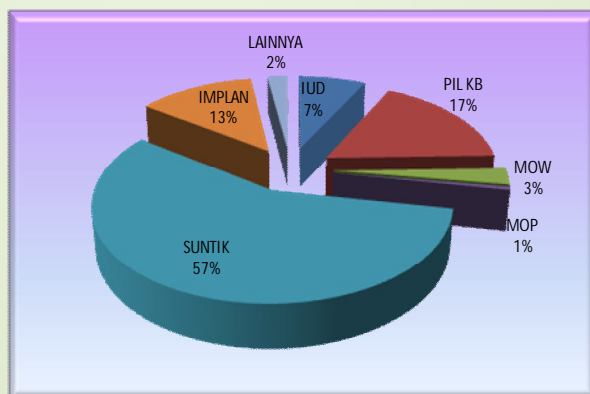
Lebih dari setengah jumlah peserta KB menggunakan alat kontrasepsi suntik.

### Statistik Kesehatan Kecamatan Payakumbuh

Uraian	2014	2015
<b>Sarana Kesehatan</b>		
Puskesmas	1	1
Pustu	5	5
Poskesri	23	23
Posyandu	54	54
<b>Tenaga Kesehatan</b>		
Dokter Umum	5	5
Dokter Gigi	1	1
Perawat Umum	2	2
Perawat Gigi	—	—
Bidan	30	30
Lainnya	8	8

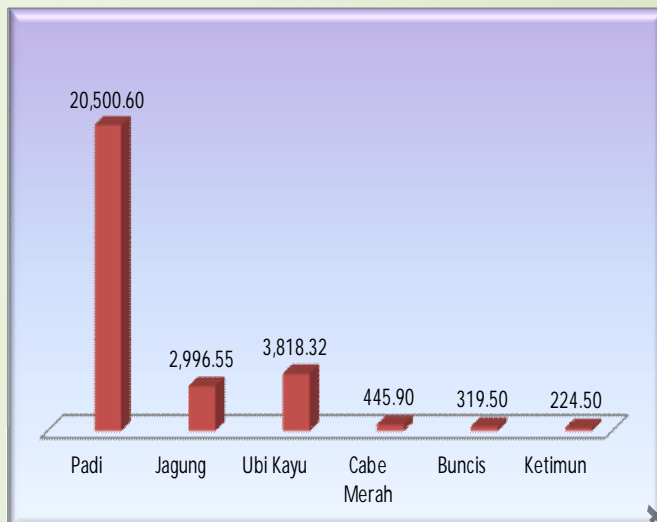
Sumber : Kecamatan Payakumbuh Dalam Angka 2016

### Peserta KB menurut Alat Kontrasepsi di Kecamatan Payakumbuh



Pertanian di Kecamatan Payakumbuh yang menjadi andalan untuk meningkatkan ekonomi masyarakat adalah tanaman Padi dan Palawija.

### Produktivitas Tanaman Pangan Kecamatan Payakumbuh (Ton/Ha), 2015



Produksi padi di Kecamatan Payakumbuh selama periode 2013-2015, mengalami perubahan. Produksi padi pada tahun 2013 dan tahun 2014 tidak terjadi peningkatan yaitu sebanyak 24.194,60 ton. Produksi padi pada tahun 2015 terjadi penurunan yaitu sebanyak 20.500 ton.

Produksi tanaman hortikultura pada tahun 2015 mengalami peningkatan dibandingkan dengan tahun 2014. Produksi cabe merah 312,40 ton. pada tahun 2014 dan pada tahun 2015 naik menjadi 445,90 ton. Peningkatan ini disebabkan karena terjadinya peningkatan luas panen pada tahun 2015.

Produksi tanaman palawija yang juga menjadi andalan untuk meningkatkan ekonomi masyarakat yaitu jagung yang meningkat selama periode 2013-2015. Produksi jagung 1.827,00 ton pada tahun 2013 dan naik menjadi 3.392,74 ton pada tahun 2014. Pada tahun 2015 produksi jagung naik menjadi 2.996,55 ton. Peningkatan ini disebabkan karena terjadinya peningkatan luas panen pada tahun 2015.

### Luas Panen dan Produksi Tanaman Pangan Kecamatan Payakumbuh 2013-2015

Uraian	2013	2014	2015
<b>Padi</b>			
Luas Panen (ha)	4,821.00	4,821.00	3,889.00
Produksi (ton)	24,194.60	24,194.60	20,500.60
<b>Jagung</b>			
Luas Panen (ha)	342.00	551.00	694.00
Produksi (ton)	1,827.00	3,392.74	2,996.55
<b>Ketimun</b>			
Luas Panen (ha)	42.00	16.00	44.00
Produksi (ton)	503.20	196.80	224.50
<b>Cabe Merah</b>			
Luas Panen (ha)	48.00	35.00	86.00
Produksi (ton)	312.40	246.50	445.90
<b>Ubi Kayu</b>			
Luas Panen (ha)	78.00	78.00	190.00
Produksi (ton)	2,992.70	2,992.70	3,818.32

Sumber : Kecamatan Payakumbuh Dalam Angka 2016

**Kecamatan Payakumbuh merupakan salah satu sentra produksi telur**

*Kecamatan Payakumbuh merupakan salah satu daerah penghasil telur ayam ras di Kabupaten Lima Puluh Kota.*

Kecamatan Payakumbuh merupakan salah satu daerah penghasil gambir di Kabupaten Lima Puluh Kota. Produksi gambir selama periode 2013-2015 di Kecamatan Payakumbuh mengalami perubahan yaitu sebesar 172,90 ton .

**\*\*\* Taukah Anda**

*Kecamatan Payakumbuh merupakan salah satu daerah penghasil gambir di Kabupaten Lima Puluh Kota.*

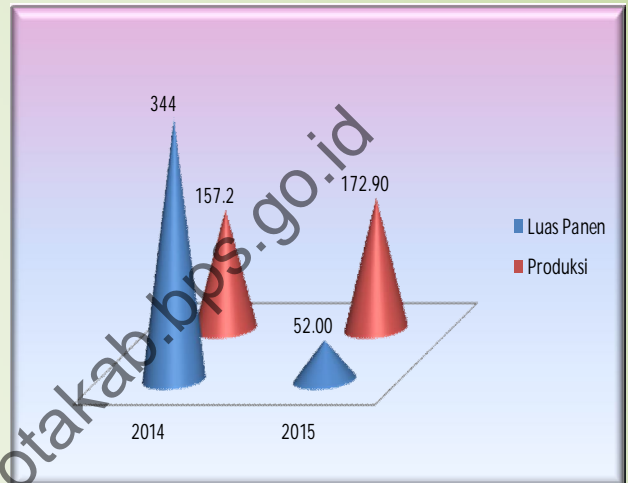
Peternakan merupakan salah satu sub sektor unggulan di Kecamatan Payakumbuh. Usaha peternakan baik ternak besar maupun ternak kecil, terutama unggas yakni ayam ras petelur berkembang dengan baik di Kecamatan ini.

Produksi daging dan telur pada periode 2013-2015 mengalami perubahan . Produksi daging sapi 116.886,00 kg pada tahun 2013 turun menjadi 94.147,00 kg pada tahun 2014. Produksi telur ayam buras meningkat dari 51.478,12 butir pada tahun 2014 menjadi 98.410,70 pada tahun 2015.

**\*\*\* Taukah Anda**

*Selain memproduksi telur, di Kecamatan Payakumbuh juga memproduksi daging sapi .*

**Perkembangan Luas Panen (ha) dan Produksi Gambir ( ton )  
Kecamatan Payakumbuh**




**Statistik Peternakan Kecamatan Payakumbuh**

Uraian	2013	2014	2015
Daging Sapi (kg)	116,886.00	94,147.00	101,156.00
Telur Ayam Ras (butir)	12,269,624.70	12,269,624.70	1,102,776.30
Telur AyamBuras (butir)	50,468.80	51,478.12	98,410.70

Sumber: Kecamatan Payakumbuh Dalam Angka 2016

### Perkembangan Jumlah Pelanggan PLN Menurut Kategori Pelanggan Di Kecamatan Payakumbuh

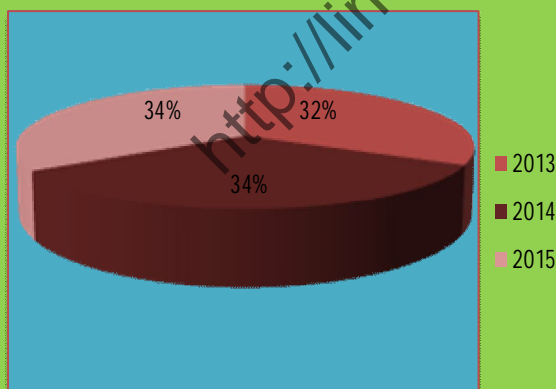


Pada sektor energi, listrik merupakan sumber penerangan dan energi utama baik bagi rumahtangga maupun industri. Jumlah pelanggan PLN tahun 2013 sebanyak 4.278 pelanggan, di tahun 2014 dan 2015 tidak terjadi peningkatan pelanggan yaitu sebanyak 4.305 pelanggan.

Dilihat dari besarnya jumlah listrik yang didistribusikan, tampaknya jumlah listrik yang diproduksi setiap tahunnya tidak seimbang dengan yang didistribusikan. Ketimpangan ini memperlihatkan bahwa pasokan listrik Kecamatan Mungka masih sangat tergantung pada wilayah distribusi lain atau produksi listrik di wilayah lain.

Jumlah pelanggan Air Bersih di Kecamatan Payakumbuh sebanyak 269 pelanggan yang terdapat di Nagari Koto Baru Simalanggang 97 pelanggan, Simalanggang 114 pelanggan dan Koto Tengah Simalanggang 13 pelanggan.

### Jumlah Pelanggan Air Bersih



Sumber : Kecamatan Payakumbuh Dalam Angka, 2016

Sementara di Nagari Sei. Beringin, Taeh Baruah, Piobang dan Taeh Bukik masih menggunakan air bersih yang bersumber dari Sumur, Mata air dan Sungai.

## Jumlah kunjungan wisata mengalami peningkatan yang signifikan

Jumlah kunjungan wisata di Kecamatan Payakumbuh pada tahun 2015 tercatat 3842 kunjungan di Pusako Rumah Gadang.

Sebagai salah satu daerah tujuan wisata di kecamatan Payakumbuh, pada tahun 2015 terdapat 3842 kunjungan wisata yang ke Pusako Rumah Gadang di Nagari Sei.Beringin Kecamatan Payakumbuh. Kunjungan wisata tersebut terdiri atas 3669 kunjungan wisatawan nusantara dan 173 kunjungan wisatawan mancanegara.

### \*\*\* Tahukah Anda

*Pusako Rumah Gadang merupakan salah satu objek wisata andalan di Kecamatan Payakumbuh karena menjadi tujuan wisata baik wisatawan nusantara maupun mancanegara sehingga menjadi trademark kepariwisatawan Kabupaten Lima Puluh Kota.*

Dibidang Pariwisata yang berpotensi dapat dikembangkan adalah pada kenagarian Taeh Bukik yaitu pendakian Gunung Bungsu dari atas puncaknya menjanjikan pemandangan yang sangat menakjubkan, untuk Situs Sejarah Batu Boro Bono di Jorong Talago dan selain itu di Kecamatan ini juga ada tidak kalah baiknya dikembangkan lapangan Golf yang bertaraf Nasional.

Jumlah Kunjungan Wisatawan ke Pusako Rumah Gadang			
Uraian	2013	2014	2015
Wisatawan Mancanegara	73	279	173
Wisatawan Nusantara	944	944	3669

Sumber: Lima Puluh Kota Dalam Angka 2016



# PERBANKAN & KOPERASI

# 9

## **Perekonomian rakyat kecil di Kecamatan Payakumbuh makin bergairah**

*Selama kurun waktu 2012-2014 tidak terjadi perubahan jumlah unit lembaga keuangan di Kecamatan Payakumbuh.*

Selama kurun waktu 2013-2015 tidak terjadi perubahan jumlah unit BRI, BPR, KUD, Koperasi Simpan Pinjam dan Koperasi lainnya di Kecamatan Payakumbuh. Hal ini menunjukkan bahwa perekonomian rakyat kecil semakin membaik.

Selain BPR, koperasi juga salah satu sarana pendukung dalam usaha meningkatkan perekonomian rakyat kecil. Sesuai dengan arah pembangunan yang dilaksanakan oleh pemerintah, yaitu meningkatkan usaha yang berbasis kerakyatan dalam hal ini adalah usaha yang berbentuk koperasi.

Koperasi Unit Desa berada pada 3 Nagari yaitu Sei.Beringin, Koto Tengah Simalanggang dan Taeh Baruah, Koperasi Simpan Pinjam berada di Nagari Sei.Beringin sebanyak 2 (dua) Unit, sementara Koto Baru Simalanggang dan Piobang masing-masing 1 (satu) Unit.

Selain dari KUD dan Koperasi Simpan Pinjam juga ada Koperasi lainnya yaitu Koperasi serba usaha yang berada pada Nagari Sei.Beringin 1 (satu) Unit, Taeh Baruah 3 (tiga) unit dan Taeh Bukik 2 (dua) Unit.

### **\*\*\* Tahukah Anda**

*Berkembangnya perekonomian rakyat kecil di Kecamatan Mungka terlihat dari banyaknya lembaga keuangan yang ada.*

## **Statistik Lembaga Keuangan Kecamatan Payakumbuh**

Rincian	2013	2014	2015
BRI	1	1	1
BPR	3	3	3
KUD	3	3	3
Koperasi Simpan Pinjam	4	4	4
Koperasi Lainnya	6	6	6

Sumber : Kecamatan Payakumbuh Dalam Angka, 2016

## **Statistik Koperasi Menurut Nagari**

NAGARI	KUD	Sim.Pinjam	Lainnya
Sungai Beringin	1	2	1
Koto Baru Simalanggang	-	1	-
Simalanggang	-	-	-
Koto Tengah Simalanggang	1	-	-
Taeh Baruah	1	-	3
Piobang	-	1	-
Taeh Bukik	-	-	2

Sumber : Kecamatan Payakumbuh Dalam Angka, 2016

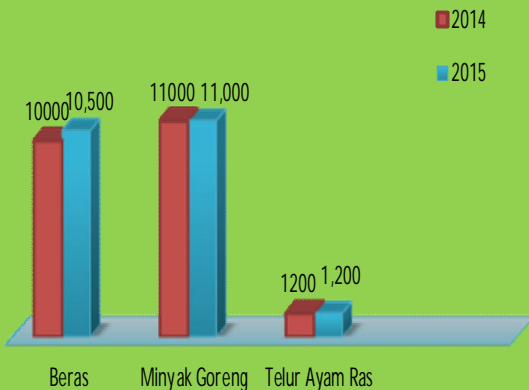


## HARGA-HARGA

**Harga sembako di Kecamatan Mungka mengalami kenaikan**

Perubahan harga sembako di Kecamatan Mungka semakin tinggi setiap tahunnya.

Perkembangan Harga Sembako Terpilih di Kecamatan Payakumbuh (Rp/Kg), 2014-2015



Harga-harga yang dicatat dilapangan adalah harga ditingkat produsen, dimana belum termasuk margin perdagangan dan biaya transport. Beberapa jenis komoditi yang dicatat di lapangan adalah seperti padi, palawija, buah-buahan, sayur-sayuran dan beberapa komoditi keperluan petani yang dibayar di pedesaan.

Secara umum harga tersebut di atas dari bulan ke bulan selama tahun 2015 mengalami perubahan yang tidak begitu berarti, sehingga bagi petani tidak begitu berpengaruh terhadap taraf hidup dan daya beli mereka. Misalnya harga beras sijunjung pada tahun 2014 Rp. 10.000 dan pada tahun 2015 mengalami perubahan yaitu Rp. 10.500.

Harga rata-rata komoditi lain seperti sayur-sayuran, buah-buahan, bibit, dan pupuk selama tahun 2015 mengalami perubahan yang cukup signifikan. Rata-rata harga bahan makanan yang dibayar oleh konsumen seperti daging, ikan, unggas, susu, dan telur juga mengalami kenaikan dari tahun ketahun.

Jumlah pasar yang ada di Kecamatan Payakumbuh setiap tahunnya tidak mengalami perubahan. Sarana pasar ada dinagari Koto Tengah Simalanggang dan Taeh Baruah.

### \*\*\* Tahukah Anda

*Dikecamatan Payakumbuh terdapat 2 buah pasar yaitu Pakan Raba'a di Nagari Koto Tengah dan Pakan Jum'at di Nagari Taeh Baruah*

Jumlah Pasar di Kecamatan Payakumbuh Menurut Nagari

Nagari	2013	2014	2015
Koto Tengah Simalanggang	1	1	1
Taeh Baruah	1	1	1

Sumber: Kecamatan Payakumbuh Dalam Angka 2016



# DATA

## MENGERDASKAN BANGSA

<http://limapuluhkota.kab.lps.go.id>



**BADAN PUSAT STATISTIK  
KABUPATEN LIMA PULUH KOTA**  
Jl. Simp. Komplek C No. 26A Sarilamak Tel (0752) 7750263