

Katalog/Catalogue: 1102001.1201130
ISSN 2715-6559

KECAMATAN HILIDUHO DALAM ANGKA *HILIDUHO DISTRICT IN FIGURES* 2024

Volume 14, 2024



**BADAN PUSAT STATISTIK
KABUPATEN NIAS
BPS-STATISTICS NIAS REGENCY**

KECAMATAN HILIDUHO DALAM ANGKA

HILIDUHO DISTRICT IN FIGURES

2024

Volume 14, 2024

<https://niaskab.bps.go.id>



**BADAN PUSAT STATISTIK
KABUPATEN NIAS
BPS-STATISTICS NIAS REGENCY**

KECAMATAN HILIDUHO DALAM ANGKA
HILIDUHO District in Figures
2024

Volume 14, 2024

Katalog /*Catalogue*: 1102001.1201130

ISSN: 2715-6559

Nomor Publikasi/*Publication Number*: 12010.24021

Ukuran Buku/*Book Size*: 14,8 cm x 21 cm

Jumlah Halaman/*Number of Pages* : xxvi + 88 hal/*pages*

Penyusun Naskah/*Manuscript Drafter*:

BPS Kabupaten Nias

BPS-Statistics Kabupaten Nias

Penyunting/*Editor*:

BPS Kabupaten Nias

BPS-Statistics Kabupaten Nias

Pembuat Kover/*Cover Designer*:

BPS Kabupaten Nias

BPS-Statistics Kabupaten Nias

Penerbit/*Publisher*

©BPS Kabupaten Nias/*BPS-Statistics Kabupaten Nias*

Sumber Ilustrasi/*Illustration Source*:Badan Pusat Statistik

Dilarang mereproduksi dan/atau menggandakan sebagian atau seluruh isi buku ini untuk tujuan komersial tanpa izin tertulis dari Badan Pusat Statistik Kabupaten Nias.
It is prohibited to reproduce and/or duplicate part or all of this book for commercial purpose without permission from BPS-Statistics Kabupaten Nias.

TIM PENYUSUN/COMPILERS
KECAMATAN Hiliduho DALAM ANGKA
Hiliduho District in Figures
2024

Volume 14, 2024

Pengarah/Director

Puguh Setiandono

Penanggung Jawab/Persons in Charge

Puguh Setiandono

Penyunting/Editors

Tim IPDS BPS Kabupaten Nias

Pengolah Data dan Penulis Naskah/Data Processor and Writers

Elvira Naftali Anastasya Sitinjak

Penata Letak/Layout Designers

Elvira Naftali Anastasya Sitinjak

Penerjemah/Translators

Elvira Naftali Anastasya Sitinjak

KONTRIBUTOR DATA/DATA CONTRIBUTORS

1. Kementerian Agama/*Ministry of Religious Affair*
2. Kementerian Pendidikan dan Kebudayaan/*Ministry of Education and Culture*
3. Badan Meteorologi Klimatologi dan Geofisika/*Meteorological, Climatology, and Geophysical Agency*
4. Badan Pusat Statistik/*BPS-Statistics Indonesia*
5. Kantor Kecamatan Hiliduho
6. UPT Puskesmas Kecamatan Hiliduho
7. Dinas Hiliduho

<https://niaskab.bps.go.id>

PETA WILAYAH KECAMATAN HILIDUHO

MAP OF HILIDUHO DISTRICT

**PETA WILKERSTAT
KECAMATAN HILIDUHO**

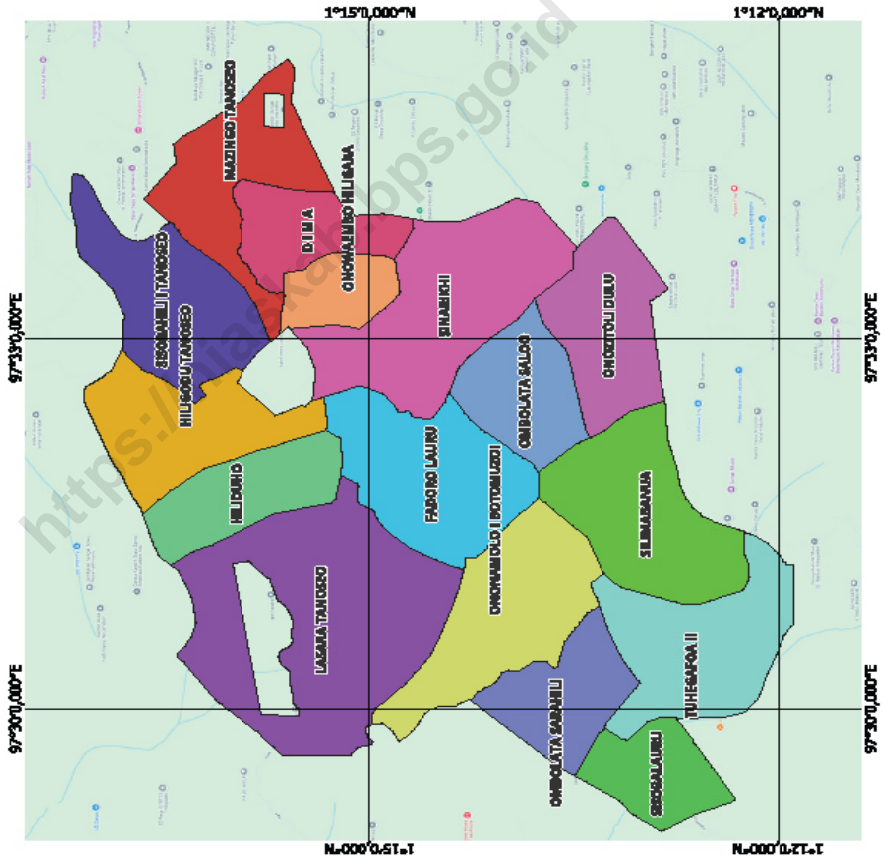


- D I T I A
- FABORO LAURU
- HILIDUHO
- HILIGODU TANOSKO
- LASAMA TANOSKO
- MAZINGO TANOSKO
- OMBOLATA SALOO
- OMBOLATA SARANILI
- OMBOMPOLO I BOTOMUDOX
- OMBOMBERO HILIGARA
- OMBOTOLE DULU
- SELIMBARANIA
- SINABURUHI
- SESOBAMILI I TANOSKO
- SESOBALAUHI
- TUNESAPON II



**BADAN PUSAT STATISTIK
KABUPATEN NIAS**

Kelompok
Kategori
Kategori
Kategori



KEPALA BPS KABUPATEN NIAS
HEAD OF BPS-STATISTICS NIAS REGENCY



PUGUH SETIANDONO

KATA PENGANTAR

Puji syukur kita panjatkan ke hadirat Tuhan Yang Maha Esa atas terbitnya Publikasi Kecamatan Hiliduho Dalam Angka Tahun 2024. Publikasi ini merupakan rangkuman data dan informasi penting tentang kecamatan Hiliduho hingga tahun 2023. Publikasi ini disusun sebagai upaya untuk menyediakan data yang akurat dan terkini, serta untuk mendukung perencanaan dan pengambilan keputusan yang berbasis pada data. Dalam buku ini, Anda akan menemukan berbagai data statistik yang mencakup aspek demografis, pemerintahan, kependudukan, pendidikan, sosial ekonomi, pertanian dan lainnya.

Kami menyadari bahwa penyusunan publikasi ini tidak lepas dari kerja keras dan dukungan berbagai pihak. Oleh karena itu, kami mengucapkan terima kasih yang sebesar-besarnya kepada seluruh pihak yang telah berkontribusi, baik secara langsung maupun tidak langsung, dalam penyusunan publikasi ini. Terima kasih juga kami sampaikan kepada tim penyusun yang telah bekerja dengan dedikasi tinggi untuk memastikan keakuratan dan kelengkapan informasi.

Kami mengakui masih banyak terdapat kelemahan pada publikasi ini, namun kami mengharapkan kiranya buku ini dapat bermanfaat bagi para konsumen data. Saran dan kritik yang konstruktif demi perbaikan serta kesempurnaan buku ini kami terima dengan senang hati. Akhir kata, kami berharap publikasi ini dapat menjadi referensi yang bermanfaat dan mendorong kemajuan di masa depan. Terima kasih.

Gunungsitoli, September 2024

Kepala BPS
Kabupaten Nias



Puguh Setiandono

PREFACE

We express our deepest gratitude to God Almighty for the publication of the Hiliduho District in Figures 2024. This publication is a summary of data and information about Hiliduho District up to the year 2023. It is prepared to provide accurate and up-to-date data to support planning and decision-making based on information. In this book, you will find various statistical data covering demographic, governance, population, education, socio-economic aspects, agriculture, and more.

We recognize that the preparation of this publication has involved the hard work and support of many parties. Therefore, we extend our sincere thanks to all those who have contributed, both directly and indirectly, to the preparation of this publication. We also express our gratitude to the team of compilers who have worked with high dedication to ensure the accuracy and completeness of the information.

We acknowledge that there are still many areas for improvement in this publication; however, we hope that this book will be useful for data consumers. We welcome constructive feedback and suggestions for the improvement and perfection of this publication. Finally, we hope that this publication will serve as a valuable reference and contribute to progress in the future. Thank you.

*Gunungsitoli, September 2024
Head of BPS-Statistics Nias Regency*



Puguh Setiandono

DAFTAR ISI/CONTENTS

KECAMATAN Hiliduho DALAM ANGKA *Hiliduho District in Figures* 2024

Volume XIV, 2024

Halaman
Page

Kata Pengantar	xi
Preface	xii
Daftar Isi/ Contents	xiii
Daftar Tabel/ List of Tables	xv
Daftar Gambar/ List of Figures	xxi
Penjelasan Umum/ Explanatory Notes	xxiii
Daftar Singkatan/ List of Abbreviation	xxv
1. Geografi/ <i>Geography</i>	1
2. Pemerintahan/ <i>Government</i>	9
3. Penduduk/ <i>Population</i>	19
4. Sosial dan Kesejahteraan Rakyat/ <i>Social and Welfare</i>	29
5. Pertanian/ <i>Agriculture</i>	51
6. Pariwisata, Transportasi, dan Komunikasi/ <i>Tourism, Transportation, and Communication</i>	65
7. Perbankan, Koperasi, dan Perdagangan/ <i>Banking, Cooperative, and Trade</i>	77
Daftar Pustaka/ Bibliography	87

DAFTAR TABEL/LIST OF TABLES

Tabel Table		Halaman Page
1.	GEOGRAFI/GEOGRAPHY	
1.1	Luas Daerah Menurut Desa/Kelurahan di Kecamatan Hiliduho, 2023 <i>Total Area by Villages/Kelurahan in Hiliduho District, 2023</i>	7
1.2	Jarak ke Ibukota Kecamatan Menurut Desa/ Kelurahan di Kecamatan Hiliduho (km), 2023 <i>Distance to the District Capital by Villages/Kelurahan in Hiliduho District (km), 2023</i>	8
2.	PEMERINTAHAN/GOVERNMENT	
2.1	WILAYAH ADMINISTRATIF ADMINISTRATIVE AREA	
2.1.1	Jumlah Rukun Warga (RW) dan Rukun Tetangga (RT) Menurut Desa/Kelurahan di Kecamatan Hiliduho, 2023 <i>Number of Rukun Warga and Rukun Tetangga by Villages/ Kelurahan in Hiliduho District, 2023</i>	15
2.2	SUMBER DAYA MANUSIA HUMAN RESOURCES	
2.2.1	Jumlah Pegawai Negeri Sipil Menurut Pemerintah Daerah dan Jenis Kelamin di Kecamatan Hiliduho, 2023 <i>Number of Civil Servants by Local Government and Sex in Hiliduho District, 2023</i>	16
2.2.2	Jumlah Pegawai Negeri Sipil Pemerintah Daerah Kecamatan Hiliduho Menurut Tingkat Pendidikan dan Jenis Kelamin, 2023 <i>Number of Civil Servants of Hiliduho District Government by Educational Level and Sex, 2023</i>	18
3.	PENDUDUK/POPULATION	
3.1	Penduduk, Distribusi Persentase Penduduk, Kepadatan Penduduk, Rasio Jenis Kelamin Penduduk Menurut Desa/Kelurahan di Kecamatan Hiliduho, 2023	

Tabel Table	Halaman Page
3.2	<p><i>Population, Percentage Distribution of Population, Population Density, and Population Sex Ratio by Villages/Kelurahan in Hiliduho District, 2023.....</i> 25</p> <p>Jumlah Penduduk Menurut Kelompok Umur dan Jenis Kelamin di Kecamatan Hiliduho, 2023 <i>Population by Age Groups and Sex in Hiliduho District, 2023.....</i> 27</p>
4.	SOSIAL DAN KESEJAHTERAAN RAKYAT/SOCIAL AND WELFARE
4.1	PENDIDIKAN EDUCATION
4.1.1	<p>Banyaknya Desa¹/Kelurahan yang Memiliki Fasilitas Sekolah Menurut Tingkat Pendidikan di Kecamatan Hiliduho, 2021–2023 <i>Number of Villages¹/Kelurahan Having Educational Facilities by Educational Level in Hiliduho District, 2021–2023.....</i> 36</p>
4.1.2	<p>Jumlah Sekolah Menurut Tingkat Pendidikan di Kecamatan Hiliduho, 2023/2024 <i>Number of Schools by Educational Level in Hiliduho District, 2023/2024</i> 37</p>
4.1.3	<p>Jumlah Guru Menurut Tingkat Pendidikan di Kecamatan Hiliduho, 2023/2024 <i>Number of Teachers by Educational Level in Hiliduho District, 2023/2024.....</i> 38</p>
4.1.4	<p>Jumlah Murid Menurut Tingkat Pendidikan di Kecamatan Hiliduho, 2023/2024 <i>Number of Pupils by Educational Level in Hiliduho District, 2023/2024</i> 39</p>
4.2	KESEHATAN HEALTH
4.2.1	<p>Banyaknya Desa¹/Kelurahan yang Memiliki Sarana Kesehatan Menurut Jenis Sarana Kesehatan di Kecamatan Hiliduho, 2021–2023 <i>Number of Villages¹/Kelurahan Health Facilities by Type of Health Facilities in Hiliduho District, 2021–2023</i> 40</p>
4.2.2	<p>Banyaknya Warga Penderita Kekurangan Gizi Menurut Desa/Kelurahan di Kecamatan Hiliduho, 2023</p>

	<i>Number of People with Malnutrition by Villages/Kelurahan in Hiliduho District, 2023.....</i>	41
4.3	PERUMAHAN DAN LINGKUNGAN HOUSING AND ENVIRONMENT	
4.3.1	Banyaknya Desa ¹ /Kelurahan Menurut Sumber Air Minum Sebagian Besar Keluarga di Kecamatan Hiliduho, 2021–2023 <i>Number of Villages¹/Kelurahan by Drinking Water Source of Majority Family in Hiliduho District, 2021–2023.....</i>	42
4.3.2	Banyaknya Keluarga Menurut Desa/Kelurahan dan Jenis Pengguna Listrik di Kecamatan Hiliduho, 2023 <i>Number of Family by Villages/Kelurahan and Type of Electricity Consumer in Hiliduho District, 2023.....</i>	43
4.3.3	Banyaknya Desa ¹ /Kelurahan Menurut Sumber Penerangan Jalan Utama Desa/Kelurahan di Kecamatan Hiliduho, 2021–2023 <i>Number of Villages¹/Kelurahan by Source of Villages/Kelurahan's Main Street Illumination in Hiliduho District, 2021–2023.....</i>	44
4.3.4	Banyaknya Desa ¹ /Kelurahan Menurut Penggunaan Fasilitas Tempat Buang Air Besar Sebagian Besar Keluarga di Kecamatan Hiliduho, 2021–2023 <i>Number of Villages¹/Kelurahan by Toilet Facility Used by Majority Family in Hiliduho District, 2021–2023.....</i>	45
4.3.5	Banyaknya Desa/Kelurahan Menurut Jenis Bahan Bakar untuk Memasak yang Digunakan Sebagian Besar Keluarga di Kecamatan Hiliduho, 2023 <i>Number of Villages/Kelurahan by Type of Cooking Fuel Used by Majority Family in Hiliduho District, 2023.....</i>	46
4.4	AGAMA DAN SOSIAL LAINNYA RELIGION AND OTHER SOCIAL AFFAIRS	
4.4.1	Jumlah Tempat Peribadatan Menurut Desa/ Kelurahan di Kecamatan Hiliduho, 2023 <i>Number of Worship Places by Villages/Kelurahan in Hiliduho District, 2023.....</i>	47
4.4.2	Keberadaan Fasilitas/Upaya Antisipasi/Mitigasi Bencana Alam Menurut Desa/Kelurahan di Kecamatan Hiliduho, 2023	

Tabel Table	Halaman Page
	48
4.4.3	50
5. PERTANIAN/AGRICULTURE	
5.1	57
5.2	58
5.3	59
5.4	60
5.5	61
5.6	62

5.7	Produksi Buah-Buahan dan Sayuran Tahunan Menurut Jenis Tanaman di Kecamatan Hiliduho (kuintal), 2020–2023 <i>Production of Annual Fruits and Vegetables by Kind of Plant in Hiliduho District (quintal), 2020–2023.....</i>	63
6.	PARIWISATA, TRANSPORTASI, DAN KOMUNIKASI/TOURISM, TRANSPORTATION, AND COMMUNICATION	
6.1	PARIWISATA TOURISM	
6.1.1	Jumlah Sarana Akomodasi Menurut Desa/Kelurahan dan Jenis Akomodasi di Kecamatan Hiliduho, 2023 <i>Number of Accomodation Facilities by Villages/Kelurahan and Type of Accomodation in Hiliduho District, 2023.....</i>	70
6.2	TRANSPORTASI TRANSPORTATION	
6.2.1	Prasarana dan Sarana Transportasi Antardesa/Kelurahan Menurut Desa/Kelurahan di Kecamatan Hiliduho, 2023 <i>Inter-Villages/Kelurahan Transportation Infrastructure and Facilities by Villages/Kelurahan in Hiliduho District, 2023</i>	71
6.3	KOMUNIKASI COMMUNICATION	
6.3.1	Keberadaan Kantor Pos/Pos Pembantu/Rumah Pos, Pos Keliling, dan Perusahaan/Agen Jasa Ekspedisi Swasta Menurut Desa/Kelurahan di Kecamatan Hiliduho, 2023 <i>Number of Post Office/Subsidiary of Post Office, Mobile Portal Service, Private Expedition Service Company by Villages/Kelurahan in Hiliduho District, 2023</i>	73
6.3.2	Jumlah Menara Telepon seluler dan Operator Layanan Komunikasi Telepon Seluler Menurut Desa/ Kelurahan di Kecamatan Hiliduho, 2023 <i>Number of Base Transceiver Station (BTS) and Cellular Phone Communication Service Operators by Villages/Kelurahan in Hiliduho District, 2023.....</i>	74
6.3.3	Kekuatan Sinyal Telepon Seluler dan Jenis Sinyal Internet Telepon Seluler Menurut Desa/Kelurahan di Kecamatan Hiliduho, 2023	

<i>The Strenght of Celular Phone Signal by Villages/Kelurahan in Hiliduho District, 2023.....</i>	75
---	----

7. PERBANKAN, KOPERASI, DAN PERDAGANGAN/BANKING, COOPERATIVE, AND TRADE

7.1	Banyaknya Sarana Lembaga Keuangan Bank Menurut Desa/ Kelurahan dan Jenis Bank di Kecamatan Hiliduho, 2023 <i>Number of Bank by Villages/Kelurahan and Type of Bank in Hiliduho District, 2023.....</i>	82
7.2	Banyaknya Koperasi Aktif Menurut Menurut Desa/Kelurahan dan Jenis Koperasi di Kecamatan Hiliduho, 2023 <i>Number of Cooperative by Villages/Kelurahan and Type of Cooperative in Hiliduho District, 2023</i>	83
7.3	Banyaknya Sarana Perdagangan Menurut Desa/Kelurahan dan Jenis Sarana Perdagangan di Kecamatan Hiliduho, 2023 <i>Number of Trade Facilities by Villages/Kelurahan and Type of Trade Facilities in Hiliduho District, 2023</i>	85

DAFTAR GAMBAR/LIST OF FIGURES

Gambar Figure	Halaman Page	
1.1	Tinggi Wilayah Di Atas Permukaan Laut Kecamatan Hiliduho (m), 2023 <i>Area Height Above Sea Level Hiliduho District (m), 2023</i>	5
1.2	Luas Daerah Menurut Desa (%), 2023 <i>Total Area (km), 2023</i>	6
2.1	Persentase Pegawai Negeri Sipil (PNS) Menurut Jenis Kelamin di Pemerintahan Kecamatan Hiliduho, 2023 <i>Percentage of Civil Servants (PNS) According to Gender in Hiliduho District Government, 2023</i>	13
2.2	Persentase Pegawai Negeri Sipil Menurut Tingkat Pendidikan di Pemerintahan Kecamatan Hiliduho, 2023 <i>Percentage of Civil Servants According to Education Level in Hiliduho District Government, 2023</i>	
3.1	Jumlah Penduduk Menurut Desa di Kecamatan Hiliduho, 2023 <i>Population by Village in Hiliduho District, 2023</i>	23
3.2	Jumlah Penduduk Menurut Kelompok Umur dan Jenis Kelamin di Kecamatan Hiliduho, 2023 <i>Population by Age Groups and Sex in Hiliduho District, 2023</i>	24
4.1	Banyaknya Sekolah Menurut Tingkat Pendidikan di Kecamatan Hiliduho, 2023 <i>Number of Schools According to Education Level in Hiliduho District, 2023</i>	34
4.2	Banyak Gereja Menurut Desa di Kecamatan Hiliduho, 2023 <i>Number of Churches by Village in Hiliduho District, 2023</i>	35
5.1	Produksi Tanaman Biofarmaka Menurut Jenis Tanaman di Kecamatan Hiliduho (kg), 2022–2023 <i>Production of Medicinal Plants by Kind of Plant in Hiliduho District (kg),2022–2023</i>	56

Gambar Figure		Halaman Page
6.1	Jenis Sinyal Internet Telepon Seluler Menurut Desa, 2023 <i>Types of Mobile Phone Internet Signals According to Village, 2023</i>	69
7.1	Jumlah Pasar Semi Permanen Menurut Desa di Kecamatan Hiliduho, 2023 <i>The Number of Semi-Permanent Markets by Village in Hiliduho District, 2023.....</i>	81

<https://niaskab.bps.go.id>

PENJELASAN UMUM/EXPLANATORY NOTES

Tanda-tanda, satuan-satuan, dan lain-lainnya yang digunakan dalam publikasi ini adalah sebagai berikut:

Symbols, measurement units, and acronyms which are used in this publication, are as follows:

1. TANDA-TANDA/SYMBOLS

Data tidak tersedia/ <i>Data not available</i>	: ...
Tidak ada atau nol / <i>Null or zero</i>	: -
Data dapat diabaikan/ <i>Data negligible</i>	: ~0
Tanda decimal/ <i>Decimal point</i>	: ,
Data tidak dapat ditampilkan/ <i>Not applicable</i>	: NA
Angka estimasi/ <i>Estimated figures</i>	: e
Angka diperbaiki/ <i>Revised figures</i>	: r
Angka sementara/ <i>Preliminary figures</i>	: *
Angka sangat sementara/ <i>Very preliminary figures</i>	: **
Angka sangat sangat sementara/ <i>Very very preliminary figures</i>	: ***

2. SATUAN/UNITS

barel/ <i>barrel</i>	: 158,99 liter/ <i>litres</i> = 1/6,2898 m ³
hektare (ha)/ <i>hectare (ha)</i>	: 10.000 m ²
kilometer (km)/ <i>kilometres (km)</i>	: 1.000 meter/ <i>meters (m)</i>
knot/ <i>knot</i>	: 1,8523 km/jam (<i>km/hour</i>)
kuintal/ <i>quintal</i>	: 100 kg
KWh	: 1.000 Watt <i>hour</i>
MWh	: 1.000 KWh
liter (untuk beras)/ <i>litre (for rice)</i>	: 0,80 kg
MMSCF	: 1/35,3 m ³
metrik ton (m.ton)/ <i>metric ton (m. ton)</i>	: 0,98421 long ton = 1.000 kg
ons/ <i>ounce</i>	: 28,31 gram/ <i>grams</i>
ton	: 1.000 kg

Satuan lain: buah, dus, butir, helai/lembar, kaleng, batang, pulsa, ton kilometer (ton-km), jam, menit, persen (%).

Other units: unit, pack, pieces, sheet, tin, pulse, ton-kilometres(ton-km), hour, minute, percent (%).

Perbedaan angka di belakang koma disebabkan oleh pembulatan angka.

The difference in decimal numbers is caused by rounding.

DAFTAR SINGKATAN/LIST OF ABBREVIATION

SI	: Stasiun Iklim/ <i>Climate Station</i>
SMPK	: Stasiun Meterologi Pertanian Khusus/ <i>Special Agricultural Meteorological Station</i>
t.t	: Tempat tidur/ <i>Bed</i>
BCG	: Bacillus Calmette Guerin
DPT	: Difteri, Pertusis, Tetanus/ <i>Diphtheria, Tetanus, and Pertussis</i>
TT	: Tetanus Toxoid
IOT	: Industri Obat Tradisional/ <i>Traditional Medicine Industry</i>
IKOT	: Industri Kecil Obat Tradisional/ <i>Traditional Medicine Small Industry</i>
Alkes	: Alat kesehatan/ <i>Health Kits</i>
PKRT	: Perbekalan Kesehatan Rumah tangga/ <i>Household Health Logistics</i>
Kompl	: Komplemen/ <i>Complement</i>
IRTP	: Industri Pangan Produksi Rumah Tangga/ <i>Foods Home Industry</i>
PBF	: Pedagang Besar Farmasi/ <i>Pharmacy Whole-seller</i>
GFK	: Gudang Farmasi Kab/Kota/Regency/ <i>Municipality Pharmacy Warehouse</i>
RB	: Rumah Bersalin/ <i>Delivery House</i>
Pustu	: Puskesmas pembantu/ <i>Auxiliary Public Health Center</i>
BP	: Balai Pengobatan/ <i>Polyclinic</i>
TPS	: Tempat Pembuangan Sampah Sementara / <i>landfill</i>
Jamkesmas	: Jaminan kesehatan masyarakat miskin/ <i>Poor public health insurance</i>
PJKMU	: Program Jaminan Kesehatan Masyarakat Umum/ <i>General Public Health Insurance Program</i>
SIUP	: Surat Ijin Usaha Perdagangan/ <i>Trading Permission Letter</i>
TDP	: Tanda Daftar Perusahaan/ <i>Company Registration Identity</i>
API	: Angka Pengenal Importir/ <i>Importer's Identity Number</i>

01

GEOGRAFI
GEOGRAPHY

<https://nie-skab.bps.go.id>

PENJELASAN TEKNIS

1. Kabupaten Nias terdiri dari 10 Kecamatan, 170 Desa dan 544 Dusun/SLS (hasil Pemetaan SP2020). Adapun Kecamatan di Kabupaten Nias yaitu : Idanogawo, Bawolato, Ulugawo, Gido, Sogaeadu, Ma'u, Somolo-molo, Hiliduho, Hiliserangkai, dan Botomuzoi.
2. Kecamatan Hiliduho merupakan salah satu Kecamatan yang memiliki 16 desa dan berada di Kabupaten Nias.
3. Kecamatan Hiliduho Memiliki luas sekitar 68,40 km²/sq.km, menjadi Kecamatan terluas kelima setelah Kecamatan Ulugawo di Kabupaten Nias.
4. Kecamatan Hiliduho adalah daerah yang beriklim tropis dengan dua musim yaitu musim hujan dan musim kemarau. Musim hujan dan musim kemarau ditandai dengan jumlah hari hujan pada tiap bulan terjadinya musim.

TECHNICAL NOTES

1. *Nias Regency consists of 10 Subdistricts, 170 Villages and 544 Hamlets / SLS (results of the SP2020 Mapping). The Subdistricts in Nias Regency are: Idanogawo, Bawolato, Ulugawo, Gido, Sogaeadu, Ma'u, Somolo-molo, Hiliduho, Hiliserangkai, and Botomuzoi.*
2. *Hiliduho District is one of the Districts which has 16 villages and is in Nias Regency.*
3. *Hiliduho District Has an area of around 6,507.63 Ha, making it the fifth largest District after Ulugawo District in Nias Regency.*
4. *Hiliduho District is an area with a tropical climate with two seasons, namely the rainy season and the dry season. The rainy season and the dry season are marked by the number of rainy days in each month of the season.*

ULASAN

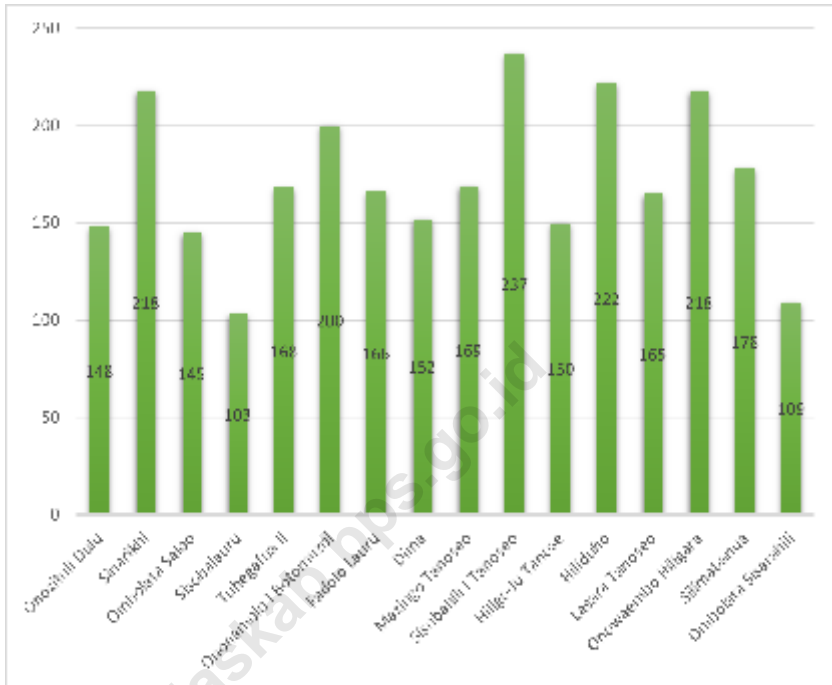
Badan Pusat Statistik Kabupaten Nias salah satu badan yang menaungi ketersediaan Statistik di Kabupaten Nias. Kecamatan Hiliduho yang berada di wilayah Kabupaten Nias juga merupakan wilayah kerja BPS Kabupaten Nias. Kecamatan Hiliduho Dalam Angka menjelaskan kondisi Kecamatan Hiliduho dalam statistik, secara ringkas dan lengkap.

Pada Bab I akan menunjukkan kondisi geografi dan iklim kecamatan Hiliduho selama di tahun 2023 dan akan diterbitkan pada tahun 2024 dalam bentuk Kecamatan Hiliduho Dalam Angka tahun 2024.

DESCRIPTION

Badan Pusat Statistik for Nias Regency is one of the bodies overseeing the availability of statistics for Nias Regency. Hiliduho District, which is in the Nias Regency area, is also the working area of the Nias Regency BPS. Hiliduho District in Figures describes the condition of Hiliduho District in statistics, briefly and completely.

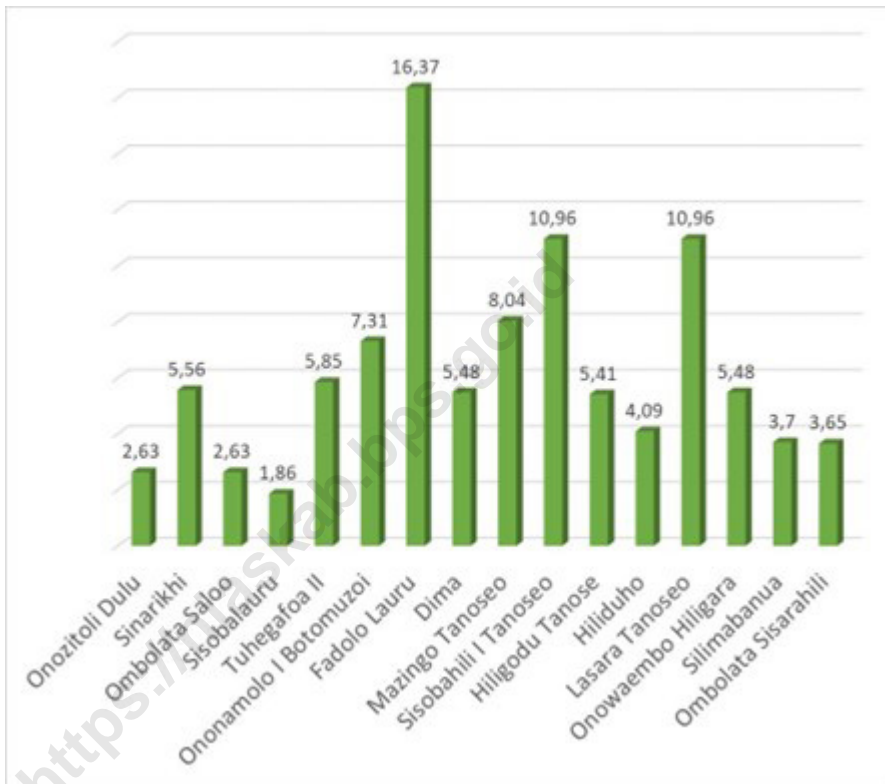
Chapter I will show the geographical and climatic conditions of the Hiliduho sub-district during 2023 and will be published in 2024 in the form of the Hiliduho District in Figures for 2024.



Sumber/Source: Kantor Camat Hiliduho

Gambar
1.1
Figures

Tinggi Wilayah Di Atas Permukaan Laut Kecamatan Hiliduho (m), 2023
Area Height Above Sea Level Hiliduho District (m), 2023



Sumber/Source: Kantor Camat Hiliduho

Gambar 1.2
Figures

Luas Daerah Menurut Desa (%), 2023
Total Area (km), 2023

Tabel 1.1
Table

Luas Daerah Menurut Desa/Kelurahan di Kecamatan Hiliduho, 2023
Total Area by Villages/Kelurahan in Hiliduho District, 2023

Desa/Kelurahan Village/Kelurahan	Luas Total Area (km²/sq.km)	Persentase terhadap Luas Kecamatan Percentage to District Area
(1)	(2)	(3)
Onozitoli Dulu	1,8	2,63
Sinarikhi	3,8	5,56
Ombolataa Saloo	1,8	2,63
Sisobalauru	1,27	1,86
Tuhegafoa II	4	5,85
Ononamolo I Botomuzoi	5	7,31
Fadolo Lauru	11,2	16,37
Dima	3,75	5,48
Mazingo Tanoseo	5,5	8,04
Sisobahili I Tanoseo	7,5	10,96
Hiligodu Tanoseo	3,7	5,41
Hiliduho	2,8	4,09
Lasara Tanoseo	7,5	10,96
Onowaembo Hiligara	3,75	5,48
Silimabanua	2,53	3,70
Ombolata Sisarahili	2,50	3,65
Hiliduho	68,40	100%

Sumber/Source: Kantor Camat Hiliduho

Tabel
Table 1.2

Jarak ke Ibukota Kecamatan Menurut Desa/Kelurahan di Kecamatan Hiliduho (km), 2023
Distance to the District Capital by Villages/Kelurahan in Hiliduho District (km), 2023

Desa/Kelurahan Village/Kelurahan	Jarak ke Ibukota Kecamatan Distance to District Capital	Sarana Transportasi (Angkutan Umum/Kendaraan Pribadi)
(1)	(2)	(3)
Onozitoli Dulu	6	Kendaraan Pribadi
Sinarikhi	4	Kendaraan Pribadi
Ombolata Saloo	2,5	Kendaraan Pribadi
Sisobalauru	10	Kendaraan Pribadi
Tuhegafoa II	8	Kendaraan Pribadi
Ononamolo I Botomuzoi	7	Kendaraan Pribadi
Fadolo Lauru	1	Kendaraan Pribadi
Dima	7	Kendaraan Pribadi
Mazingo Tanoseo	8	Kendaraan Pribadi
Sisobahili I Tanoseo	4	Kendaraan Pribadi
Hiligodu Tanose	4	Kendaraan Pribadi
Hiliduho	1,5	Kendaraan Pribadi
Lasara Tanoseo	3	Kendaraan Pribadi
Onowaembo Hiligara	7	Kendaraan Pribadi
Silimabanua	6	Kendaraan Pribadi
Ombolata Sisarahili	8	Kendaraan Pribadi

Sumber/Source: Kantor Camat Hiliduho

02

**PEMERINTAHAN
GOVERNMENT**

<https://maskab.bps.go.id>

PENJELASAN TEKNIS

1. Kecamatan Hiliduho memiliki satu pemerintahan yang mengelola Kecamatan Hiliduho dan berpusat di kantor Kecamatan Hiliduho. Kantor camat Hiliduho berada di Kabupaten Nias. Seluruh kegiatan di kantor Camat Hiliduho bertanggung jawab langsung ke Kabupaten Nias karena menjadi salah satu bagian dari Kabupaten Nias.
2. Pegawai Negeri Sipil (PNS) adalah setiap warga Negara Republik Indonesia yang telah memenuhi syarat yang ditentukan dan diangkat oleh pejabat yang berwenang dan disertai tugas dalam jabatan negeri, atau disertai tugas negara lainnya dan digaji berdasarkan peraturan Perundang-undangan yang berlaku. PNS terdiri dari PNS Pusat dan Daerah.

TECHNICAL NOTES

1. *Hiliduho District has one government that manages Hiliduho District and is based at the Hiliduho District office. The Hiliduho sub-district office is in Nias District. All activities at the Hiliduho District Head's office are directly responsible to Nias Regency because it is part of Nias Regency.*
2. *Civil Servant (PNS) is every citizen of the Republic of Indonesia who has fulfilled the requirements determined and appointed by the competent authority and assigned tasks in a public office, or assigned other state duties and is paid according to the applicable laws and regulations. PNS consists of*

ULASAN

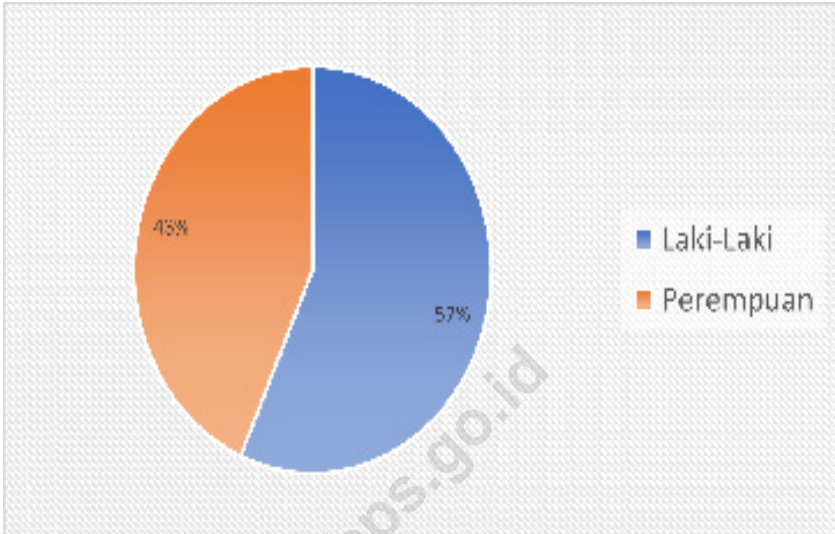
Kecamatan Hiliduho menaungi 16 Desa, dengan 53 Dusun yang tersebar di seluruh Desa Kecamatan Hiliduho. Setiap Desa bertanggung jawab atas dusun yang ada dibawah tanggung jawabnya.

Kegiatan Pemerintahan di Kecamatan Hiliduho terbagi menjadi dua bagian yaitu kantor camat dan kantor desa. Seluruh kepala desa yang membantu camat menjalankan pemerintahan berjenis kelamin laki-laki.

DESCRIPTION

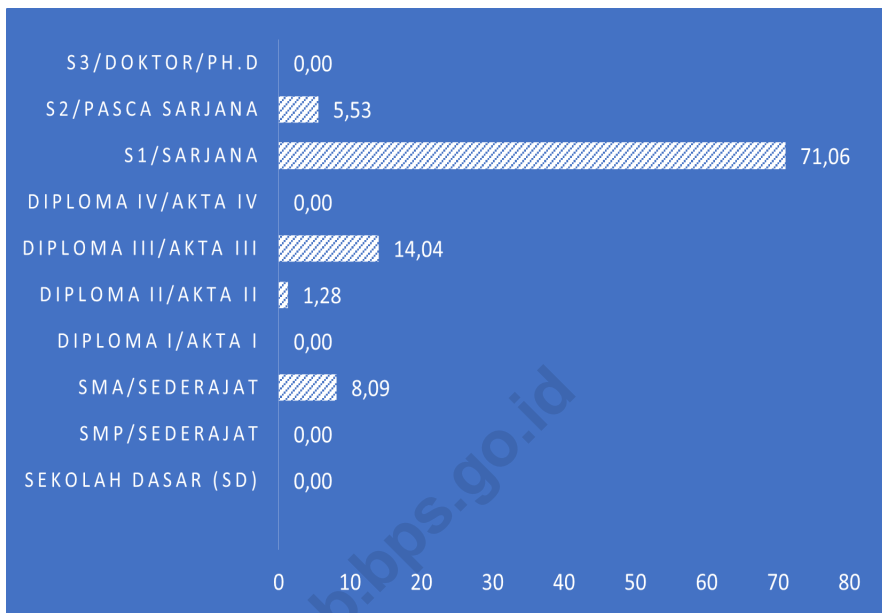
Hiliduho District houses 16 villages, with 53 hamlets spread throughout Hiliduho District Villages. Each village is responsible for the hamlets under its responsibility.

Government activities in Hiliduho District are divided into two parts, namely the sub-district office and the village office. All village heads who help the sub-district head run the government are male.



Sumber/Source: Kantor Camat Hiliduho

Gambar 2.1 **Persentase Pegawai Negeri Sipil (PNS) Menurut Jenis Kelamin di Pemerintahan Kecamatan Hiliduho, 2023**
Percentage of Civil Servants (PNS) According to Gender in Hiliduho District Government, 2023



Sumber/Source: Kantor Camat Hiliduho

Gambar 2.2 **Persentase Pegawai Negeri Sipil Menurut Tingkat Pendidikan di Pemerintahan Kecamatan Hiliduho, 2023**
Figures **Percentage of Civil Servants According to Education Level in Hiliduho District Government, 2023**

2.1 WILAYAH ADMINISTRATIF ADMINISTRATIVE AREA

Tabel 2.1.1 Jumlah Rukun Warga (RW) dan Rukun Tetangga (RT) Menurut Desa/Kelurahan di Kecamatan Hiliduho, 2023
Table *Number of Rukun Warga and Rukun Tetangga by Villages'/Kelurahan in Hiliduho District, 2023*

Desa/Kelurahan Village/Kelurahan	Nama SLS/Dusun	Jumlah SLS/Dusun
(1)	(2)	(3)
Dima	Dusun	4
Mazingo Tanose'o	Dusun	5
Onowaembo Hiligara	Dusun	2
Sisobahili I Tanose'o	Dusun	4
Hiligodu Tanose'o	Dusun	5
Hiliduho	Dusun	3
Fadorolauru	Dusun	5
Lasara Tanose'o	Dusun	4
Ononamolo I Botomuzoi	Dusun	3
Ombolata Sisarahili	Dusun	1
Sisobalauru	Dusun	3
Tuhegafoa II	Dusun	3
Sinarikhi	Dusun	4
Onozitoli Dulu	Dusun	2
Ombolata Salo'o	Dusun	3
Silima Banua	Dusun	2
Hiliduho		53

Sumber/Source: Kantor Camat Hiliduho

2.2 SUMBER DAYA MANUSIA HUMAN RESOURCES

Tabel 2.2.1 Jumlah Pegawai Negeri Sipil Menurut Pemerintah Daerah dan Jenis Kelamin di Kecamatan Hiliduho, 2023
Table Number of Civil Servants by Local Government and Sex in Hiliduho District, 2023

Pemerintah Daerah <i>Local Government</i>	Laki-Laki <i>Male</i>	Perempuan <i>Female</i>	Jumlah <i>Total</i>
(1)	(2)	(3)	(4)
Pemerintah Daerah Kecamatan Hiliduho <i>Hiliduho District Government</i>	13	1	14
Pemerintah Daerah Desa Dima <i>Dima Village Government</i>	10	13	23
Pemerintah Daerah Desa Mazingo Tanoseo <i>Akhelauwe Village Government</i>	7	13	20
Pemerintah Daerah Desa Onowaembo Hiligara <i>Onowaembo Hiligara Village Government</i>	3	5	8
Pemerintah Daerah Desa Sisobahili I Tanose'o <i>Sisobahili I Tanose'o Village Government</i>	14	11	25
Pemerintah Daerah Desa Hiligodu Tanose'o <i>Hiligodu Tanose'o Village Government</i>	4	5	9
Pemerintah Daerah Desa Hiliduho <i>Hiliduho Village Government</i>	17	18	35
Pemerintah Daerah Desa Fadorolauru <i>Fadorolauru Village Government</i>	29	17	46
Pemerintah Daerah Desa Lasara Tanose'o <i>Lasara Tanose'o Village Government</i>	4	6	10
Pemerintah Daerah Desa Ononomolo I Botomuzoi <i>Ononomolo I Botomuzoi Village Government</i>	8	6	14
Pemerintah Daerah Ombolata Sisarahili <i>Ombolata Sisarahili Village Government</i>	4	3	7

Pemerintah Daerah Local Government	Laki-Laki Male	Perempuan Female	Jumlah Total
(1)	(2)	(3)	(4)
Pemerintah Daerah Sisobalauru <i>Sisobalauru Village Government</i>	2	-	2
Pemerintah Daerah Tuhegafoa II <i>Tuhegafoa II Village Government</i>	5	2	7
Pemerintah Daerah Sinarikhi <i>Sinarikhi Village Government</i>	5	-	5
Pemerintah Daerah Onozitoli Dulu <i>Onozitoli Dulu Village Government</i>	-	-	-
Pemerintah Daerah Ombolata Salo'o <i>Ombolata Salo'o Village Government</i>	3	-	3
Pemerintah Daerah Silimabanua <i>Silimabanua Village Government</i>	5	2	7

Sumber/Source: Kantor Camat Hiliduho

Tabel
Table 2.2.2

**Jumlah Pegawai Negeri Sipil Pemerintah Daerah
Kecamatan Hiliduho Menurut Tingkat Pendidikan dan
Jenis Kelamin, 2023**
*Number of Civil Servants of Hiliduho District Government by
Educational Level and Sex, 2023*

Tingkat Pendidikan <i>Educational Level</i>	Laki-Laki <i>Male</i>	Perempuan <i>Female</i>	Jumlah <i>Total</i>
(1)	(2)	(3)	(4)
Sekolah Dasar (SD) <i>Primary School</i>	-	-	-
SMP/Sederajat <i>Junior High School</i>	-	-	-
SMA/Sederajat <i>Senior High School</i>	14	5	19
Diploma I/Akta I <i>Diploma I/Akta I</i>	-	-	-
Diploma II/Akta II <i>Diploma II/Akta II</i>	2	1	3
Diploma III/Akta III <i>Diploma III/Akta III</i>	17	16	33
Diploma IV/Akta IV <i>Diploma IV/Akta IV</i>	-	-	-
S1/Sarjana <i>Under Graduate/Bachelor</i>	91	76	167
S2/Pasca Sarjana <i>Graduate</i>	9	4	13
S3/Doktor/Ph.D <i>Post Graduate</i>	-	-	-
Jumlah/Total	133	102	235

Sumber/Source: Kantor Camat Hiliduho

03

**PENDUDUK
POPULATION**

<https://maskab.bps.go.id>

PENJELASAN TEKNIS

1. Sumber utama data kependudukan adalah sensus penduduk yang dilaksanakan setiap sepuluh tahun sekali. Sensus penduduk telah dilaksanakan sebanyak tujuh kali sejak Indonesia merdeka, yaitu tahun 1961, 1971, 1980, 1990, 2000, 2010 dan 2020.
2. Untuk tahun yang tidak dilaksanakan sensus penduduk, data kependudukan diperoleh dari hasil proyeksi penduduk. Proyeksi penduduk merupakan suatu perhitungan ilmiah yang didasarkan pada asumsi dari komponen-komponen perubahan penduduk, yaitu kelahiran, kematian, dan migrasi. Proyeksi penduduk Indonesia 2010–2035 menggunakan data dasar penduduk hasil SP2010.
3. Penduduk Indonesia adalah semua orang yang berdomisili di wilayah teritorial Indonesia selama 6 bulan atau lebih dan atau mereka yang berdomisili kurang dari 6 bulan tetapi bertujuan menetap.
4. Laju pertumbuhan penduduk adalah angka yang menunjukkan persentase pertambahan penduduk dalam jangka waktu tertentu.

TECHNICAL NOTES

1. *The main source of population data is the population census which is conducted every ten years. The population census has been carried out seven times since Indonesia's independence, namely 1961, 1971, 1980, 1990, 2000, 2010 and 2020.*
2. *For years where a population census is not carried out, population data is obtained from the results of population projections. Population projection is a scientific calculation based on the assumption of the components of population change, namely births, deaths, and migration. The population projection for Indonesia 2010–2035 uses the basic population data from the SP2010.*
3. *Indonesian residents are all people who are domiciled in the territory of Indonesia for 6 months or more and or those who are domiciled for less than 6 months but aim to settle down.*
4. *The population growth rate is a number that shows the percentage of population growth in a certain period of time.*

ULASAN

Jumlah penduduk di Kecamatan Hiliduho berjumlah 9.953 orang yang tersebar di 16 Desa. Desa dengan penduduk terbanyak adalah Fadoro Lauru dengan jumlah 1.169 penduduk dan Desa dengan jumlah penduduk paling sedikit adalah desa Onozitolidulu dengan 198 penduduk.

Rasio jenis kelamin adalah perbandingan jumlah penduduk laki-laki dengan jumlah penduduk perempuan per 100 penduduk perempuan di suatu daerah. Rasio jenis kelamin memberikan gambaran banyaknya penduduk laki-laki per 100 penduduk perempuan.

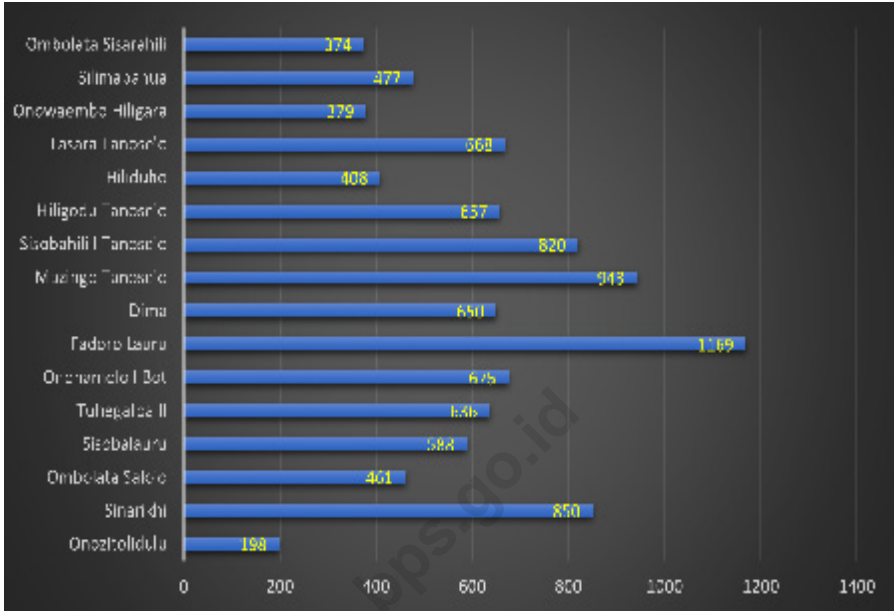
Persentase penduduk adalah besaran (persen) penduduk di Desa dari satu Kecamatan. Sedangkan kepadatan penduduk menggambarkan jumlah penduduk per KM² (kilometer persegi).

DESCRIPTION

The population in Hiliduho District is 9,953 people spread across 16 villages. The village with the largest population is Fadoro Lauru with 1,169 residents and the village with the lowest population is Onozitolidulu village with 198 residents.

The sex ratio is the ratio of the number of male population to the number of female population per 100 female population in an area. The sex ratio provides an illustration of the number of male population per 100 female population.

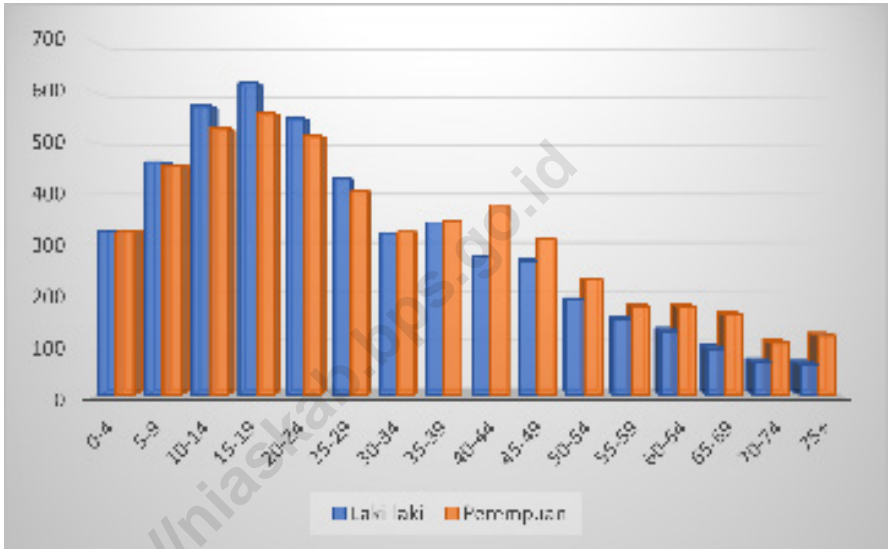
The population percentage is the size (percent) of the population in a village in one sub-district. Meanwhile, population density describes the number of residents per KM² (square kilometer).



Sumber/Source : Dinas Kependudukan dan Pencatatan Sipil Kabupaten Nias

Gambar 3.1 Jumlah Penduduk Menurut Desa di Kecamatan Hiliduho, 2023
Figures *Population by Village in Hiliduho District, 2023*

Gambar 3.2 Jumlah Penduduk Menurut Kelompok Umur dan Jenis Kelamin di Kecamatan Hiliduho, 2023
Figures Population by Age Groups and Sex in Hiliduho District, 2023



Sumber/Source : Dinas Kependudukan dan Pencatatan Sipil Kabupaten Nias

Tabel 3.1
Table

Penduduk, Distribusi Persentase Penduduk, Kepadatan Penduduk, Rasio Jenis Kelamin Penduduk Menurut Desa/ Kelurahan di Kecamatan Hiliduho, 2023
Population, Percentage Distribution of Population, Population Density, and Population Sex Ratio by Villages/ Kelurahan in Hiliduho District, 2023

Desa/Kelurahan Village/Kelurahan	Penduduk/Population		
	Laki-Laki/Male	Perempuan/Female	Jumlah/Total
(1)	(2)	(3)	(4)
Onozitolidulu	88	110	198
Sinarikhi	403	447	850
Ombolata Salo'o	232	229	461
Sisobalauru	291	297	588
Tuhegafoa II	309	327	636
Ononamolo I Bot	357	318	675
Fadoro Lauru	567	602	1,169
Dima	318	332	650
Mazingo Tanose'o	467	476	943
Sisobahili I Tanose'o	399	421	820
Hiligodu Tanose'o	312	345	657
Hiliduho	183	225	408
Lasara Tanose'o	328	340	668
Onowaembo Hiligara	193	186	379
Silimabanua	226	251	477
Ombolata Sisarahili	176	198	374
Hiliduho	4,849	5,104	9,953

Lanjutan Tabel/*Continued Table 3.1*

Desa/Kelurahan Village/Kelurahan	Persentase Penduduk Percentage of Total Population	Kepadatan Penduduk (per km²) Population Density per sq.km	Rasio Jenis Kelamin Penduduk Population Sex Ratio
(1)	(5)	(6)	(7)
Onozitolidulu	1.99	110.00	80.00
Sinarikhi	8.54	223.68	90.16
Omolata Salo'o	4.63	256.11	101.31
Sisobalauru	5.91	462.99	97.98
Tuhegafoa II	6.39	159.00	94.50
Ononamolo I Bot	6.78	135.00	112.26
Fadoro Lauru	11.75	104.38	94.19
Dima	6.53	173.33	95.78
Mazingo Tanose'o	9.47	171.45	98.11
Sisobahili I Tanose'o	8.24	109.33	94.77
Hiligodu Tanose'o	6.60	177.57	90.43
Hiliduho	4.10	145.71	81.33
Lasara Tanose'o	6.71	89.07	96.47
Onowaembo Hiligara	3.81	101.07	103.76
Silimabanua	4.79	188.54	90.04
Omolata Sisarahili	3.76	149.60	88.89
Hiliduho	100.00	152.18	95.00

Sumber/*Source*: Dinas Kependudukan dan Pencatatan Sipil Kabupaten Nias

Tabel 3.2
Table

Jumlah Penduduk Menurut Kelompok Umur dan Jenis Kelamin di Kecamatan Hiliduho, 2023
Population by Age Groups and Sex in Hiliduho District, 2023

Kelompok Umur Age Groups	Jenis Kelamin/Sex		
	Laki-Laki Male	Perempuan Female	Jumlah Total
(1)	(2)	(3)	(4)
0-4	325	324	649
5-9	462	456	918
10-14	573	529	1,102
15-19	618	558	1,176
20-24	549	514	1,063
25-29	429	404	833
30-34	322	323	645
35-39	342	346	688
40-44	273	377	650
45-49	267	309	576
50-54	189	229	418
55-59	152	177	329
60-64	128	176	304
65-69	93	160	253
70-74	66	104	170
75+	61	118	179
Hiliduho	4,849	5,104	9,953

Sumber/Source: Dinas Kependudukan dan Pencatatan Sipil Kabupaten Nias

<https://niaskab.bps.go.id>

04

SOSIAL DAN KESEJAHTERAAN RAKYAT
SOCIAL AND WELFARE

<https://nie.skab.bps.go.id>

PENJELASAN TEKNIS

1. Jenjang Pendidikan Formal terdiri atas pendidikan dasar, pendidikan menengah, dan pendidikan tinggi. Jenis pendidikan yang diajarkan mencakup pendidikan umum, kejuruan, akademik, profesi, vokasi, keagamaan, dan khusus.
 - a) Pendidikan Dasar berbentuk Sekolah Dasar (SD) dan Madrasah Ibtidaiyah (MI) atau bentuk lain yang sederajat serta Sekolah Menengah Pertama (SMP) dan Madrasah Tsanawiyah (MTs), atau bentuk lain yang sederajat.
 - b) Pendidikan Menengah berbentuk Sekolah Menengah Atas (SMA), Madrasah Aliyah (MA), Sekolah Menengah Kejuruan (SMK), dan Madrasah Aliyah Kejuruan (MAK), atau bentuk lain yang sederajat.
 - c) Pendidikan Tinggi merupakan jenjang pendidikan setelah pendidikan menengah yang mencakup program pendidikan diploma, sarjana, magister, spesialis, dan doktor yang diselenggarakan oleh perguruan tinggi. Perguruan tinggi dapat berbentuk akademi, politeknik, sekolah tinggi, institut, atau universitas.
2. Puskesmas (Pusat Kesehatan Masyarakat) adalah unit pelaksanaan teknis dinas kesehatan kabupaten/kota yang mempunyai fungsi utama sebagai penyelenggara

TECHNICAL NOTES

1. *Formal education levels consist of basic education, secondary education, and higher education. The types of education taught include general, vocational, academic, professional, vocational, religious, and special education.*
 - a) *Elementary education in the form of Elementary School (SD) and Madrasah Ibtidaiyah (MI) or other equivalent forms and Junior High School (SMP) and Madrasah Tsanawiyah (MTs), or other equivalent forms.*
 - b) *Secondary education in the form of Senior High School (SMA), Madrasah Aliyah (MA), Vocational High School (SMK), and Vocational Madrasah Aliyah (MAK), or other equivalent forms.*
 - c) *Higher Education is a level of education after secondary education which includes diploma, bachelor, master, specialist, and doctoral education programs organized by universities. Colleges can take the form of academies, polytechnics, high schools, institutes, or universities.*
2. *Puskesmas (Community Health Center) is a technical implementation unit of the district/district/city health service which has the main function as a first-level health service provider. The maximum working area of a puskesmas is one sub-district and to be able to reach its working area, the puskesmas has a service*

pelayanan kesehatan tingkat pertama. Wilayah kerja puskesmas maksimal adalah satu kecamatan dan untuk dapat menjangkau wilayah kerjanya, puskesmas mempunyai jaringan pelayanan yang meliputi unit Puskesmas Pembantu (Pustu), unit Puskesmas Keliling (Puskel), dan unit bidan desa/komunitas (Peraturan Menteri Kesehatan RI No. 75 Tahun 2014 Tentang Pusat Kesehatan Masyarakat).

network that includes a sub-health center unit (Pustu), a mobile health center unit (Puskel), and a village/community midwife unit (Regulation of the Minister of Health of the Republic of Indonesia No. 75 of 2014 About the Community Health Center).

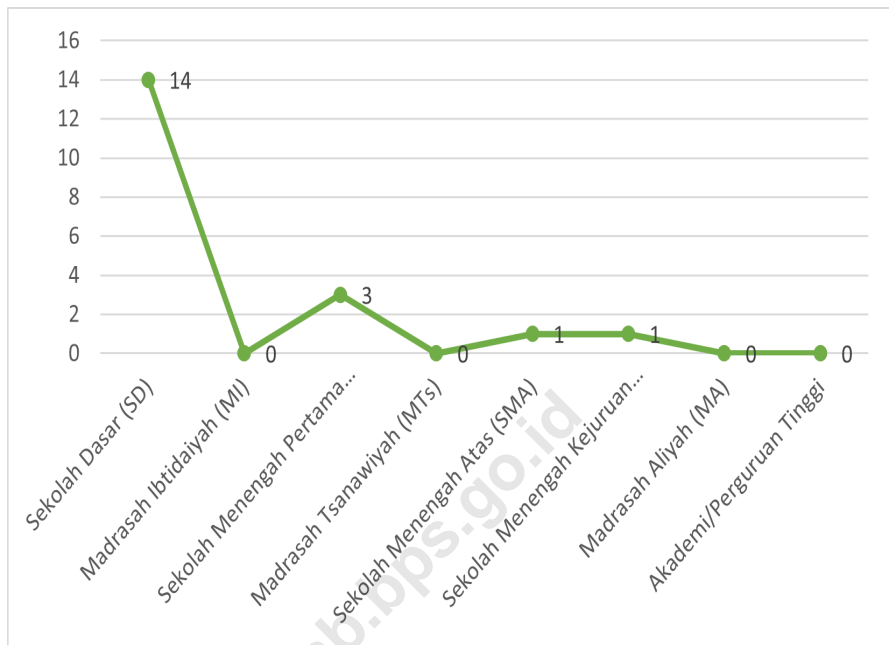
ULASAN

Kecamatan Hiliduho memiliki fasilitas umum yang dapat digunakan oleh masyarakat. Mulai dari puskesmas, sekolah, fasilitas umum seperti jalan raya, serta gereja. Selain itu Hiliduho juga beberapa desa di Kecamatan Hiliduho sudah memiliki alat peringatan bencana alam yang berguna untuk mencegah banyak korban saat bencana alam terjadi di Kecamatan Hiliduho.

DESCRIPTION

Hiliduho District has public facilities that can be used by the community. Starting from health centers, schools, public facilities such as roads, and churches. Apart from that, Hiliduho, several villages in Hiliduho District already have natural disaster warning tools which are useful for preventing many victims when natural disasters occur in Hiliduho District.

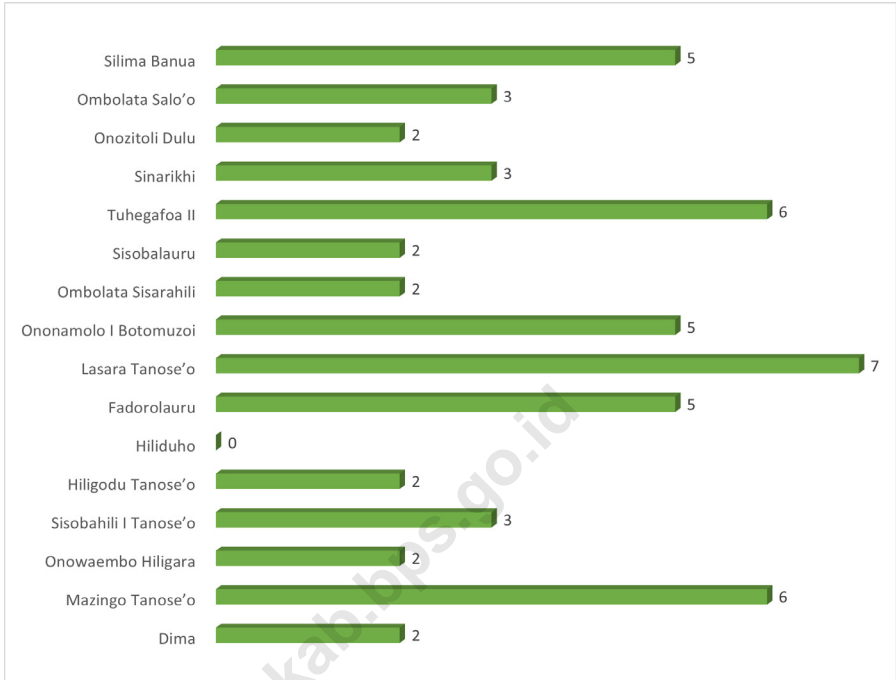
<https://niaskab.bps.go.id>



Sumber/Source : Kementerian Pendidikan, Kebudayaan, Riset, dan Teknologi, Sistem Data Pokok Pendidikan, data semester ganjil laporan sampai dengan 30 November 2023/Ministry of Education, Culture, Research, and Technology, Basic Education Data System, odd semester report data up to 30 November 2023

Gambar
Figures 4.1

Banyaknya Sekolah Menurut Tingkat Pendidikan di Kecamatan Hiliduho, 2023
Number of Schools According to Education Level in Hiliduho District, 2023



Sumber/Source: Kantor Camat Hiliduho

Gambar 4.2
Figures

Banyak Gereja Menurut Desa di Kecamatan Hiliduho, 2023
Number of Churches by Village in Hiliduho District, 2023

4.1 PENDIDIKAN EDUCATION

Tabel 4.1.1 Banyaknya Desa¹/Kelurahan yang Memiliki Fasilitas Sekolah Menurut Tingkat Pendidikan di Kecamatan Hiliduho, 2021–2023
Number of Villages¹/Kelurahan Having Educational Facilities by Educational Level in Hiliduho District, 2021–2023

Tingkat Pendidikan <i>Educational Level</i>	2021 ²	2022 ³	2023 ³
(1)	(2)	(3)	(4)
Sekolah Dasar (SD) <i>Primary School</i>	13	14	14
Madrasah Ibtidaiyah (MI) <i>Madrasah Ibtidaiyah</i>	-	-	-
Sekolah Menengah Pertama (SMP) <i>Junior High School</i>	3	3	3
Madrasah Tsanawiyah (MTs) <i>Madrasah Tsanawiyah (MTs)</i>	-	-	-
Sekolah Menengah Atas (SMA) <i>Senior High School</i>	1	1	1
Sekolah Menengah Kejuruan (SMK) <i>Vocational High School</i>	1	1	1
Madrasah Aliyah (MA) <i>Madrasah Aliyah</i>	-	-	-
Akademi/Perguruan Tinggi <i>Academy/University</i>	-	-	-

Catatan/Note: ¹Desa pada tabel ini termasuk Unit Permukiman Transmigrasi (UPT) yang masih dibina oleh kementerian terkait/
Villages in this table include Transmigration Settlement Unit which is still fostered by the relevant ministries.

Sumber/Source: ²Badan Pusat Statistik, Pendataan Potensi Desa (Podes)/
BPS-Statistics Indonesia, Village Potential Data Collecting

³Kantor Kecamatan Hiliduho/
Subdistrict Office of Hiliduho

Tabel 4.1.2
Table

**Jumlah Sekolah Menurut Tingkat Pendidikan di
Kecamatan Hiliduho, 2023/2024**
**Number of Schools by Educational Level in Hiliduho District,
2023/2024**

Tingkat Pendidikan Educational Level	Negeri/Public	Swasta/Private	Jumlah/Total
(1)	(2)	(3)	(4)
Taman Kanak-Kanak (TK) <i>Kindergarten</i>	-	1	-
Raudatul Athfal (RA) <i>Raudatul Athfal (RA)</i>	-	-	-
Sekolah Dasar (SD) <i>Elementary Schools</i>	14	-	14
Madrasah Ibtidaiyah (MI) <i>Madrasah Ibtidaiyah (MI)</i>	-	-	-
Sekolah Menengah Pertama (SMP) <i>Junior High Schools</i>	3	-	3
Madrasah Tsanawiyah (MTs) <i>Madrasah Tsanawiyah (MTs)</i>	-	-	-
Sekolah Menengah Atas (SMA) <i>Senior High Schools</i>	1	-	1
Sekolah Menengah Kejuruan (SMK) <i>Vocational High Schools</i>	1	-	1
Madrasah Aliyah (MA) <i>Madrasah Aliyah (MA)</i>	-	-	-

Catatan/Note: ³ Seluruh Raudatul Athfal (RA) berstatus swasta/
All Raudatul Athfal (RA) are private

Sumber/Source: Kementerian Pendidikan, Kebudayaan, Riset, dan Teknologi; <https://dapo.kemdikbud.go.id/sp>; data semester genap per tanggal 3 September 2024 /
Ministry of Education, Culture, Research, and Technology; <https://dapo.kemdikbud.go.id/sp>; even semester data as of 3 September 2024

Tabel 4.1.3 Jumlah Guru Menurut Tingkat Pendidikan di Kecamatan Hiliduho, 2023/2024
Table Number of Teachers by Educational Level in Hiliduho District, 2023/2024

Tingkat Pendidikan Educational Level	Negeri/Public	Swasta/Private	Jumlah/Total
(1)	(2)	(3)	(4)
Taman Kanak-Kanak (TK) Kindergarten	-	-	-
Raudatul Athfal (RA) Raudatul Athfal (RA)	-	-	-
Sekolah Dasar (SD) Elementary Schools	135	-	135
Madrasah Ibtidaiyah (MI) Madrasah Ibtidaiyah (MI)	-	-	-
Sekolah Menengah Pertama (SMP) Junior High Schools	61	-	61
Madrasah Tsanawiyah (MTs) Madrasah Tsanawiyah (MTs)	-	-	-
Sekolah Menengah Atas (SMA) Senior High Schools	30	-	30
Sekolah Menengah Kejuruan (SMK) Vocational High Schools	17	-	17
Madrasah Aliyah (MA) Madrasah Aliyah (MA)	-	-	-

Catatan/Note: ³Seluruh Raudatul Athfal (RA) berstatus swasta/
 All Raudatul Athfal (RA) are private

⁵Jumlah guru termasuk kepala sekolah dan guru/The total of teachers including headmaster and teacher.

Sumber/Source: ¹Kementerian Pendidikan, Kebudayaan, Riset, dan Teknologi; <https://dapo.kemdikbud.go.id/sp>; data semester genap per tanggal 3 September 2024 /
 Ministry of Education, Culture, Research, and Technology; <https://dapo.kemdikbud.go.id/sp>; even semester data as of 3 September 2024

Tabel 4.1.4
Table

Jumlah Murid Menurut Tingkat Pendidikan di Kecamatan Hiliduho, 2023/2024
Number of Pupils by Educational Level in Hiliduho District, 2023/2024

Tingkat Pendidikan Educational Level	Negeri/Public	Swasta/Private	Jumlah/Total
(1)	(2)	(3)	(4)
Taman Kanak-Kanak (TK) <i>Kindergarten</i>	-	-	-
Raudatul Athfal (RA) <i>Raudatul Athfal (RA)</i>	-	-	-
Sekolah Dasar (SD) <i>Elementary Schools</i>	1041	-	1041
Madrasah Ibtidaiyah (MI) <i>Madrasah Ibtidaiyah (MI)</i>	-	-	-
Sekolah Menengah Pertama (SMP) <i>Junior High Schools</i>	685	-	685
Madrasah Tsanawiyah (MTs) <i>Madrasah Tsanawiyah (MTs)</i>	-	-	-
Sekolah Menengah Atas (SMA) <i>Senior High Schools</i>	467	-	467
Sekolah Menengah Kejuruan (SMK) <i>Vocational High Schools</i>	93	-	93
Madrasah Aliyah (MA) <i>Madrasah Aliyah (MA)</i>	-	-	-

Catatan/Note: ³Seluruh Raudatul Athfal (RA) berstatus swasta/
All Raudatul Athfal (RA) are private

Sumber/Source: Kementerian Pendidikan, Kebudayaan, Riset, dan Teknologi; <https://dapo.kemdikbud.go.id/sp>; data semester genap per tanggal 3 September 2024 /Ministry of Education, Culture, Research, and Technology; <https://dapo.kemdikbud.go.id/sp>; even semester data as of 3 September 2024

4.2 KESEHATAN HEALTH

Tabel 4.2.1 Banyaknya Desa¹/Kelurahan yang Memiliki Sarana Kesehatan Menurut Jenis Sarana Kesehatan di Kecamatan Hiliduho, 2021–2023
Number of Villages¹/Kelurahan Health Facilities by Type of Health Facilities in Hiliduho District, 2021–2023

Jenis Sarana Kesehatan Type of Health Facilities	2021 ²	2022 ²	2023 ²
(1)	(2)	(3)	(4)
Rumah Sakit <i>Hospital</i>	-	-	-
Rumah Sakit Bersalin <i>Maternity Hospital</i>	-	-	-
Poliklinik/Balai Pengobatan <i>Polyclinic</i>	-	-	-
Puskesmas Rawat Inap <i>Public Health Center with Inpatient Care</i>	-	1	1
Puskesmas Tanpa Rawat Inap <i>Public Health Center without Inpatient Care</i>	-	-	-
Apotek <i>Pharmacy</i>	-	1	1

Catatan/Note: ¹Desa pada tabel ini termasuk Unit Permukiman Transmigrasi (UPT) yang masih dibina oleh kementerian terkait/
Villages in this table include Transmigration Settlement Unit which is still fostered by the relevant ministries.

Sumber/Source: ²Badan Pusat Statistik, Pendataan Potensi Desa (Podes)/O..BPS-Statistics Indonesia, Village Potential Data Collecting

Tabel 4.2.2
Table

Banyaknya Warga Penderita Kekurangan Gizi Menurut Desa/Kelurahan di Kecamatan Hiliduho, 2023
Number of People with Malnutrition by Villages/Kelurahan in Hiliduho District, 2023

Desa/Kelurahan <i>Village/Kelurahan</i>	2023
(1)	(2)
Fadoro Luru	...
Dima	...
Mazingo Tanose'o	...
Onowaembo Hiligara	...
Sisobahili I Tanose'o	...
Hiligodu Tanoseo	...
Hiliduho	...
Ombolata Salo'o	...
Onozitoli Dulu	...
Sinarikhi	...
Ononamolo I Bot	...
Ombolata Sisarahili	...
Sisobalauru	...
Silimabanua	...
Nama Kecamatan	...

Catatan/Note: ...

Sumber/Source: ...

4.3 PERUMAHAN DAN LINGKUNGAN HOUSING AND ENVIRONMENT

Tabel 4.3.1 Banyaknya Desa¹/Kelurahan Menurut Sumber Air Minum Sebagian Besar Keluarga di Kecamatan Hiliduho, 2021–2023
Number of Villages¹/Kelurahan by Drinking Water Source of Majority Family in Hiliduho District, 2021–2023

Sumber Air Minum Source of Drinking Water	2021 ²	2022 ²	2023 ³
(1)	(2)	(3)	(4)
Air Kemasan Bermerk/Branded Bottled Water	-	-	-
Air Isi Ulang/Refil Water	-	-	-
Leding Dengan Meteran/Metered Piped Water	-	-	-
Leding Tanpa Meteran/Non Metered Piped Water	-	-	-
Sumur Bor atau Pompa/Artesian Well or Pumped Water	-	-	-
Sumur/Well	1	1	3
Mata Air/Spring	4	4	5
Sungai/Danau/Kolam/ Waduk/Situ/ Embung/Bendungan/River/Lake/Pond/ Reservoir/Dam	-	-	-
Air Hujan/Rainwater	11	11	8
Lainnya/Others	-	-	-

Catatan/Note: ¹ Desa pada tabel ini termasuk Unit Permukiman Transmigrasi (UPT) yang masih dibina oleh kementerian terkait/
Villages in this table include Transmigration Settlement Unit which is still fostered by the relevant ministries.

Sumber/Source: ² Badan Pusat Statistik, Pendataan Potensi Desa (Podes) Tahun 2021/BPS-Statistics Indonesia, Village Potential Data Collecting 2021

³ Badan Pusat Statistik, Pendataan Potensi Desa (Podes) Tahun 2024/BPS-Statistics Indonesia, Village Potential Data Collecting 2024

Tabel 4.3.2
Table

Banyaknya Keluarga Menurut Desa/Kelurahan dan Jenis Pengguna Listrik di Kecamatan Hiliduho, 2023
Number of Family by Villages/Kelurahan and Type of Electricity Consumer in Hiliduho District, 2023

Desa/Kelurahan <i>Village/Kelurahan</i>	Pengguna Listrik <i>Electricity Consumer</i>			Bukan Pengguna Listrik <i>Not Electricity Consumer</i>
	PLN <i>State Electricity Company</i>	Non-PLN <i>Non-State Electricity Company</i>	Jumlah <i>Total</i>	
(1)	(2)	(3)	(4)	(5)
Onozitoli Dulu	15	-	15	33
Sinarikhi	191	-	191	3
Ombolata Saloo	84	-	84	12
Sisobalauru	131	-	131	-
Tuhegafao li	88	-	88	46
Ononamolo I Botomuzoi	160	-	160	-
Fadoro Lauru	260	-	260	8
D I M A	145	-	145	3
Mazingo Tanoseo	205	-	205	15
Sisobahili I Tanoseo	187	-	187	12
Hiligodu Tanoseo	146	-	146	5
Hiliduho	95	-	95	-
Lasara Tanoseo	141	2	143	-
Onowaembo Hiligara	79	-	79	4
Silimabanua	54	-	54	49
Ombolata Sarahili	77	-	77	1
Hiliduho	2058	2	2060	191

Sumber/Source: Badan Pusat Statistik, Pendataan Potensi Desa (Podes)/BPS-Statistics Indonesia, Village Potential Data Collecting

Tabel
Table 4.3.3

**Banyaknya Desa¹/Kelurahan Menurut Sumber
Penerangan Jalan Utama Desa/Kelurahan di Kecamatan
Hiliduho, 2021–2023**
*Number of Villages¹/Kelurahan by Source of Villages/
Kelurahan's Main Street Illumination in Hiliduho District,
2021–2023*

Sumber Penerangan Jalan Utama <i>Source of Main Street Illumination</i>	2021 ²	2022 ²	2023 ³
(1)	(2)	(3)	(4)
Listrik Pemerintah/ <i>State Electricity</i>	11	11	8
Listrik Non-Pemerintah/ <i>Non-State Electricity</i>	1	1	1
Non Listrik/ <i>Non-Electric</i>	-	-	-

Catatan/*Note*: ¹Desa pada tabel ini termasuk Unit Permukiman Transmigrasi (UPT) yang masih dibina oleh kementerian terkait/
Villages in this table include Transmigration Settlement Unit which is still fostered by the relevant ministries.

Sumber/*Source*: ²Badan Pusat Statistik, Pendataan Potensi Desa (Podes) Tahun 2021/*BPS-Statistics Indonesia, Village Potential Data Collecting 2021*

³Badan Pusat Statistik, Pendataan Potensi Desa (Podes) Tahun 2024/*BPS-Statistics Indonesia, Village Potential Data Collecting 2024*

Tabel
Table 4.3.4

Banyaknya Desa¹/Kelurahan Menurut Penggunaan Fasilitas Tempat Buang Air Besar Sebagian Besar Keluarga di Kecamatan Hiliduho, 2021–2023
Number of Villages¹/Kelurahan by Toilet Facility Used by Majority Family in Hiliduho District, 2021–2023

Fasilitas Tempat Buang Air Besar Toilet Facility	2021 ²	2022 ²	2023 ³
(1)	(2)	(3)	(4)
Jamban/Toilet	15	15	16
Sendiri/Private	15	15	16
Bersama/Shared	-	-	-
Umum/Public	-	-	-
Bukan Jamban/Non-Toilet	1	1	-
Jumlah/Total	16	16	16

Catatan/Note: ¹Desa pada tabel ini termasuk Unit Permukiman Transmigrasi (UPT) yang masih dibina oleh kementerian terkait/
Villages in this table include Transmigration Settlement Unit which is still fostered by the relevant ministries.

Sumber/Source: ²Badan Pusat Statistik, Pendataan Potensi Desa (Podes) tahun 2021/BPS-Statistics Indonesia, *Village Potential Data Collecting 2021*

³Badan Pusat Statistik, Pendataan Potensi Desa (Podes) Tahun 2024/BPS-Statistics Indonesia, *Village Potential Data Collecting 2024*

Tabel 4.3.5
Table

Banyaknya Desa/Kelurahan Menurut Jenis Bahan Bakar untuk Memasak yang Digunakan Sebagian Besar Keluarga di Kecamatan Hiliduho, 2023
Number of Villages/Kelurahan by Type of Cooking Fuel Used by Majority Family in Hiliduho District, 2023

Jenis Bahan Bakar untuk Memasak <i>Type of Cooking Fuel</i>	2023
(1)	(2)
Listrik/ <i>Electric</i>	9
Elpiji 5,5 kg/ <i>Blue Gas 5.5 kg-LPG</i>	1
Elpiji 12 kg/ <i>12 kg-LPG</i>	1
Elpiji 3 kg/ <i>3 kg-LPG</i>	16
Gas Kota/ <i>City Gas</i>	-
Biogas/ <i>Biogas</i>	-
Minyak Tanah/ <i>Kerosene</i>	1
Briket/ <i>Briquettes</i>	-
Arang/ <i>Charcoal</i>	-
Kayu Bakar/ <i>Firewood</i>	16
Lainnya/ <i>Others</i>	-
Jumlah/<i>Total</i>	44

Catatan/*Note*: ...

Sumber/*Source*: ...

4.4 AGAMA DAN SOSIAL LAINNYA
RELIGION AND OTHER SOCIAL AFFAIRS

Tabel 4.4.1 Jumlah Tempat Peribadatan Menurut Desa/Kelurahan di Kecamatan Hiliduho, 2023
Table *Number of Worship Places by Villages/Kelurahan in Hiliduho District, 2023*

Desa/Kelurahan <i>Village/Kelurahan</i>	Masjid <i>Mosque</i>	Mushola <i>Pray Room</i>	Gereja Protestan <i>Protestant Church</i>	Gereja Katholik <i>Catholic Church</i>	Pura <i>Temple</i>	Vihara
(1)	(2)	(3)	(4)	(5)	(6)	(7)
Dima	-	-	1	1	-	-
Mazingo Tanose'o	-	-	1	1	-	-
Onowaembo Hiligara	-	-	1	1	-	-
Sisobahili I Tanose'o	-	-	1	1	-	-
Hiligodu Tanose'o	-	-	1	1	-	-
Hiliduho	-	-	-	-	-	-
Fadorolauru	-	-	1	1	-	-
Lasara Tanose'o	-	-	1	1	-	-
Ononamolo I Botomuzoi	-	-	1	1	-	-
Ombolata Sisarahili	-	-	1	1	-	-
Sisobalauru	-	-	1	1	-	-
Tuhegafoa II	-	-	1	1	-	-
Sinarikhi	-	-	1	1	-	-
Onozitoli Dulu	-	-	1	-	-	-
Ombolata Salo'o	-	-	1	1	-	-
Silima Banua	-	-	1	1	-	-
Hiliduho	-	-	15	14	-	-

Sumber/Source: Kantor Camat Hiliduho

Tabel 4.4.2
Table

Keberadaan Fasilitas/Upaya Antisipasi/Mitigasi Bencana Alam Menurut Desa/Kelurahan di Kecamatan Hiliduho, 2023

Existence of Facilities/Efforts for Anticipation/Mitigation of Natural Disasters by Villages/Kelurahan by Villages/Kelurahan in Hiliduho District, 2023

Desa/Kelurahan <i>Village/Kelurahan</i>	Sistem Peringatan Dini Bencana Alam <i>Natural Disaster Early Warning System</i>	Sistem Peringatan Dini Khusus Tsunami <i>Tsunami Early Warning System</i>	Perlengkapan Keselamatan <i>Safety Equipment</i>
(1)	(2)	(3)	(4)
Onozitoli Dulu	Tidak Ada	Tidak Ada	Tidak Ada
Sinarikhi	Tidak Ada	Tidak Ada	Tidak Ada
Omolata Saloo	Tidak Ada	Tidak Ada	Tidak Ada
Sisobalauru	Tidak Ada	Tidak Ada	Tidak Ada
Tuhegafoa li	Tidak Ada	Tidak Ada	Tidak Ada
Ononomolo I Botomuzoi	Tidak Ada	Tidak Ada	Tidak Ada
Fadoro Lauru	Ada	Tidak Ada	Tidak Ada
D I M A	Tidak Ada	Tidak Ada	Tidak Ada
Mazingo Tanoseo	Tidak Ada	Tidak Ada	Tidak Ada
Sisobahili I Tanoseo	Tidak Ada	Tidak Ada	Tidak Ada
Hiligodu Tanoseo	Tidak Ada	Tidak Ada	Tidak Ada
Hiliduho	Tidak Ada	Tidak Ada	Tidak Ada
Lasara Tanoseo	Tidak Ada	Tidak Ada	Tidak Ada
Onowaembo Hiligara	Tidak Ada	Tidak Ada	Tidak Ada
Silimabanua	Tidak Ada	Tidak Ada	Tidak Ada
Omolata Sarahili	Tidak Ada	Tidak Ada	Tidak Ada
Hiliduho	Ada	Tidak Ada	Tidak Ada

Lanjutan Tabel/*Continued Table 4.4.4*

Desa/Kelurahan <i>Village/Kelurahan</i>	Rambu-Rambu dan Jalur Evakuasi Bencana <i>Sign and Evacuation Route</i>	Pembuatan, Perawatan, atau Normalisasi: Sungai, Kanal, Tanggul, Parit, Drainase, Waduk, Pantai, dll <i>Manufacture, Maintenance, or Normalization: Rivers, Canals, Embankment, etc</i>
(1)	(5)	(6)
Onozitoli Dulu	Tidak Ada	Tidak Ada
Sinarikhi	Tidak Ada	Ada
Ombolata Saloo	Tidak Ada	Tidak Ada
Sisobalauru	Tidak Ada	Tidak Ada
Tuhegafoa li	Tidak Ada	Tidak Ada
Ononamolo I Botomuzoi	Tidak Ada	Ada
Fadoro Lauru	Tidak Ada	Tidak Ada
D I M A	Tidak Ada	Tidak Ada
Mazingo Tanoseo	Tidak Ada	Tidak Ada
Sisobahili I Tanoseo	Tidak Ada	Tidak Ada
Hiligodu Tanoseo	Tidak Ada	Tidak Ada
Hiliduho	Tidak Ada	Tidak Ada
Lasara Tanoseo	Tidak Ada	Tidak Ada
Onowaembo Hiligara	Tidak Ada	Tidak Ada
Silimabanua	Tidak Ada	Tidak Ada
Ombolata Sarahili	Tidak Ada	Tidak Ada
Hiliduho	Tidak Ada	Ada

Sumber/*Source*: Badan Pusat Statistik, Pendataan Potensi Desa (Podes)/BPS-Statistics Indonesia, Village Potential Data Collecting

Tabel
Table 4.4.3

Banyaknya Desa/Kelurahan yang Memiliki Kelompok Kegiatan Olahraga Menurut Jenis Olahraga dan Ketersediaan Fasilitas/Lapangan Olahraga di Kecamatan Hiliduho, 2023
Number of Villages/Kelurahan Having Sport Activities Groups by Type of Sport and Availability of Sport Facilities/Fields in Hiliduho District, 2023

Jenis Olahraga <i>Type of Sport</i>	Kondisi Fasilitas/Lapangan Olahraga <i>Condition of Sport Facilities/Fields</i>			Tidak Ada Fasilitas/ Lapangan Olahraga <i>No Sport Facilities/ Fields</i>
	Baik	Rusak Sedang	Rusak Parah	
(1)	(2)	(3)	(4)	(5)
Sepak Bola/ <i>Soccer</i>	-	-	-	16
Bola Voli/ <i>Volley Ball</i>	8	-	-	8
Bulu Tangkis/ <i>Badminton</i>	13	-	-	3
Bola Basket/ <i>Basket Ball</i>	-	-	-	16
Tenis Lapangan/ <i>Court Tennis</i>	-	-	-	16
Tenis Meja/ <i>Table Tennis</i>	5	-	-	11
Futsal	6	-	-	10
Renang/ <i>Swimming</i>	-	-	-	16
Bela Diri/ <i>Martial Arts</i>	-	-	-	16
Bilyard/ <i>Billiards</i>	-	-	-	16
Fitnes, Aerobik, dll/ <i>Fitness, Aerobics, etc</i>	-	-	-	16
Lainnya/ <i>Others</i>	-	-	-	16

Sumber/*Source*: Badan Pusat Statistik, Pendataan Potensi Desa (Podes)/BPS-Statistics Indonesia, Village Potential Data Collecting

05

**PERTANIAN
AGRICULTURE**

<https://maskab.bps.go.id>

PENJELASAN TEKNIS

1. Tanaman sayuran semusim adalah tanaman sumber vitamin, garam mineral dan lain-lain yang dikonsumsi dari bagian tanaman yang berupa daun, bunga, buah, dan umbinya, yang berumur kurang dari satu tahun.
2. Tanaman buah-buahan semusim adalah tanaman sumber vitamin, garam mineral, dan lain-lain yang dikonsumsi dari bagian tanaman yang berupa buah, berumur kurang dari satu tahun, tidak berbentuk pohon/rumpuntetapi menjalar dan berbatang lunak.
3. Tanaman buah-buahan tahunan adalah tanaman sumber vitamin, garam mineral, dan lain-lain yang dikonsumsi dari bagian tanaman yang berupa buah dan merupakan tanaman tahunan. Tanaman sayuran tahunan adalah tanaman sumber vitamin, garam mineral, dan lain-lain yang dikonsumsi dari bagian tanaman yang berupa daun dan atau buah yang berumur lebih dari satu tahun
4. Tanaman biofarmaka adalah tanaman yang bermanfaat untuk obat-obatan, kosmetik, dan kesehatan yang dikonsumsi atau digunakan dari bagian-bagian tanaman seperti daun, batang, buah, umbi (rimpang) ataupun akar.
5. Tanaman hias adalah tanaman yang mempunyai nilai keindahan

TECHNICAL NOTES

1. *Seasonal vegetable plants are plants which are the sources of vitamin, mineral salt, etc, consumed from the part of the plant in the form of leaf, flower, fruit, and root with the age of less than one year.*
2. *Seasonal fruit plants are plants which are the sources of vitamin, mineral salt, etc, consumed from the part of the plant in the form of fruits. These plants are creeps with the age of less than one year.*
3. *Annual fruit plants are plants which are the sources of vitamin, contained mineral salt, etc, consumed from the part of plant in the form of fruit and more than one year of age. Annual vegetable plants are plants which are the sources of vitamin, contained mineral salt, etc, consumed from the part of the plant in the form of vegetable and more than one year of age.*
4. *Medicinal plants are plants which are useful for medicine. It is consumed from part of the plant such as leaf, flower, fruit, tuber, and root.*
5. *Ornamental plants are plants which have a beauty value, either*

baik bentuk, warna daun, tajuk maupun bunganya, sering digunakan untuk penghias pekarangan dan lain sebagainya.

in shape, colour of leaf or crown of flower, and they are often used as a yard decorator.

<https://niaskab.bps.go.id>

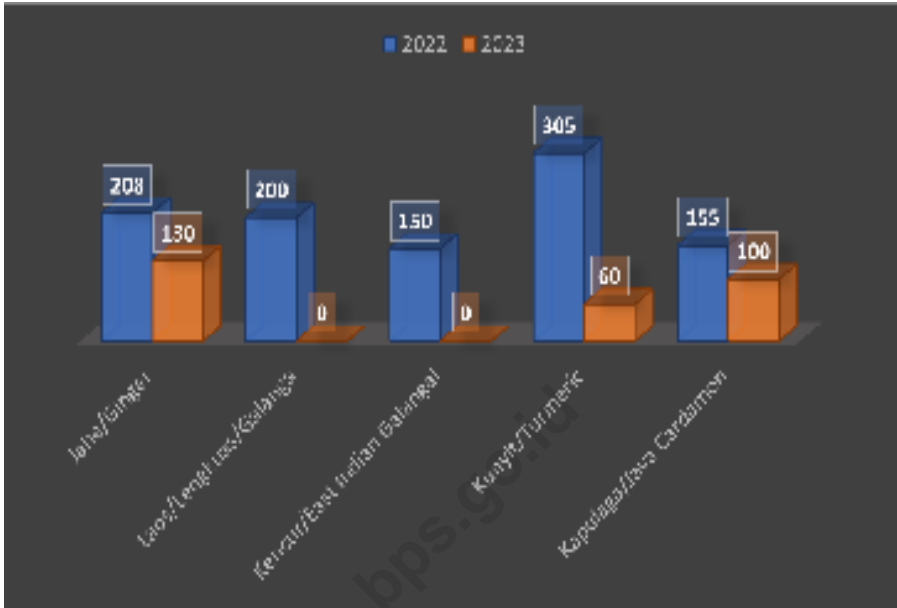
ULASAN

Perkembangan produksi tanaman di Kecamatan Hiliduho terjadi penurunan dari tahun 2022 sampai 2023. Hal ini terlihat dari hasil pendataan yang dilakukan BPS melalui survei Pertanian Holtikultura SPH-SBS

DESCRIPTION

The development of crop production in the Hiliduho District has experienced a decline from 2022 to 2023. This is evident from the data collected by the Central Bureau of Statistics (BPS) through the Horticultural Agricultural Survey (SPH-SBS).

<https://niaskab.bps.go.id>



Sumber/Source : Badan Pusat Statistik, Statistik Pertanian Hortikultura SPH-TH/BPS-Statistics Indonesia, Agricultural Statistik for Horticulture SPH-TH

Gambar 5.1 Produksi Tanaman Biofarmaka Menurut Jenis Tanaman di Kecamatan Hiliduho (kg), 2022–2023
Figures *Production of Medicinal Plants by Kind of Plant in Hiliduho District (kg), 2022–2023*

Tabel 5.1
Table

Luas Panen Tanaman Sayuran dan Buah-buahan Semusim Menurut Jenis Tanaman di Kecamatan Hiliduho (ha), 2020–2023
Harvested Area of Seasonal Vegetables and Fruits by Kind of Plant in Hiliduho District (ha), 2020–2023

Jenis Tanaman Kind of Plants	2020	2021	2022	2023
(1)	(2)	(3)	(4)	(5)
Sayuran/Vegetables:				
Bawang Merah/ Shallots	-	-	-	-
Cabai Besar/TW/Teropong Chili/Big Chili	-	-	3	1
Cabai Keiting Curly Chili	-	-	3	2
Cabai Rawit Chili/Cayenne Pepper	-	-	2	1
Kentang/Potato	-	-	-	-
Kubis/Cabbage	-	-	-	-
Tomat/Tomato	-	-	-	-
Bawang Putih/Garlic	-	-	-	-
Kacang Panjang/Long Beans	-	-	2	-
Terung/Eggplant	-	-	2	-
Ketimun/Cucumber	-	-	1	-
Kangkung/Water Spinach	-	-	1	-
Buah–buahan/Fruits:				
Melon/Melon	-	-	-	-
Semangka/Water Melon	-	-	-	-

Catatan/Note: ...

Sumber/Source: Badan Pusat Statistik, Statistik Pertanian Hortikultura SPH-SBS/BPS-Statistics Indonesia, Agricultural Statistic for Horticulture SPH-SBS

Tabel 5.2
Table

Produksi Tanaman Sayuran dan Buah-buahan Semusim Menurut Jenis Tanaman di Kecamatan Hiliduho (kuintal), 2020–2023

Production of Seasonal Vegetables and Fruits by Kind of Plant in Hiliduho District (quintal), 2020–2023

Jenis Tanaman Kind of Plants	2020	2021	2022	2023
(1)	(2)	(3)	(4)	(5)
Sayuran/Vegetables:				
Bawang Merah/Shallots	-	-	-	-
Cabai Besar/TW/Teropong Chili/Big Chili	-	-	410	3
Cabai Keiting Curly Chili	-	-	6	11
Cabai Rawit Chili/Cayenne Pepper	-	-	351	6
Kentang/Potato	-	-	-	-
Kubis/Cabbage	-	-	-	-
Tomat/Tomato	-	-	-	-
Bawang Putih/Garlic	-	-	-	-
Kacang Panjang/Long Beans	-	-	255	-
Terung/Eggplant	-	-	202	-
Ketimun/Cucumber	-	-	-	-
Kangkung/Water Spinach	-	-	2	-
Buah–buahan/Fruits:				
Melon/Melon	-	-	-	-
Semangka/Water Melon	-	-	-	-

Catatan/Note: ...

Sumber/Source: Badan Pusat Statistik, Statistik Pertanian Hortikultura SPH-SBS/BPS-Statistics Indonesia, Agricultural Statistic for Horticulture SPH-SBS

Tabel
Table 5.3

**Luas Panen Tanaman Biofarmaka Menurut Jenis Tanaman
di Kecamatan Hiliduho (m²), 2020–2023**
**Harvested Area of Medicinal Plants by Kind of Plant in
Hiliduho District (m²), 2020–2023**

Jenis Tanaman Kind of Plants	2020	2021	2022	2023
(1)	(2)	(3)	(4)	(5)
Jahe/Ginger	701	50
Laos/Lengkuas/Galanga	400	-
Kencur/East Indian Galanga	400	-
Kunyit/Turmeric	601	20
Kapulaga	605	100
Serai/Lemongrass	-	-

Catatan/Note: ...

Sumber/Source: Badan Pusat Statistik, Statistik Pertanian Hortikultura SPH-TBF/BPS-Statistics Indonesia, Agricultural Statistic for Horticulture SPH-TBF

Tabel 5.4 **Produksi Tanaman Biofarmaka Menurut Jenis Tanaman di Kecamatan Hiliduho (kg), 2020–2023**
Table **Production of Medicinal Plants by Kind of Plant in Hiliduho District (kg), 2020–2023**

Jenis Tanaman Kind of Plants	2020	2021	2022	2023
(1)	(2)	(3)	(4)	(5)
Jahe/Ginger	208	130
Laos/Lengkuas/Galanga	200	-
Kencur/East Indian Galangal	150	-
Kunyit/Turmeric	305	60
Kapulaga/Java Cardamon	155	100
Serai/Lemongrass	-	-

Catatan/Note: ...

Sumber/Source: Badan Pusat Statistik, Statistik Pertanian Hortikultura SPH-TBF/BPS-Statistics Indonesia, Agricultural Statistic for Horticulture SPH-TBF

Tabel
Table 5.5

**Luas Panen Tanaman Hias Menurut Jenis Tanaman di
Kecamatan Hiliduho (m²), 2020–2023**
**Harvested Area of Ornamental Plants by Kind of Plant in
Hiliduho District (m²), 2020–2023**

Jenis Tanaman Kind of Plants	2020	2021	2022	2023
(1)	(2)	(3)	(4)	(5)
Anggrek Pot/Pot Orchid	-	-
Anggrek Potong/Cut Orchid	-	-
Krisan/Chrysantemum	-	-
Mawar/Rose	-	-
Sedap Malam/Tuberose	-	-
Sri Rejeki/ Aglaonema	-	-

Catatan/Note: ...

Sumber/Source: Badan Pusat Statistik, Statistik Pertanian Hortikultura SPH-TH/BPS-Statistics Indonesia, Agricultural Statistik for Horticulture SPH-TH

Tabel 5.6 **Produksi Tanaman Hias Menurut Jenis Tanaman di Kecamatan Hiliduho (tangkai), 2020–2023**
Table **Production of Ornamental Plants by Kind of Plant n Hiliduho District (stalks), 2020–2023**

Jenis Tanaman <i>Kind of Plants</i>	2020	2021	2022	2023
(1)	(2)	(3)	(4)	(5)
Anggrek Pot/ <i>Pot Orchid</i>	-	-
Anggrek Potong/ <i>Cut Orchid</i>	-	-
Krisan/ <i>Chrysantemum</i>	-	-
Mawar/ <i>Rose</i>	-	-
Sedap Malam/ <i>Tuberose</i>	-	-
Sri Rejeki/ <i>Aglaonema</i>	-	-

Catatan/*Note*: ...

Sumber/*Source*: Badan Pusat Statistik, Statistik Pertanian Hortikultura SPH-TH/BPS-Statistics Indonesia, *Agricultural Statistik for Horticulture SPH-TH*

Tabel 5.7
Table

Produksi Buah-Buahan dan Sayuran Tahunan Menurut Jenis Tanaman di Kecamatan Hiliduho (kuintal), 2020–2023

Production of Annual Fruits and Vegetables by Kind of Plant in Hiliduho District (quintal), 2020–2023

Jenis Tanaman <i>Kind of Plants</i>	2020	2021	2022	2023
(1)	(2)	(3)	(4)	(5)
Buah–Buahan/Fruits:		
<i>Alpukat/ Avocado</i>	14	-
<i>Belimbing/ Star Fruit</i>	8	-
<i>Duku/Langsar/Kokosan/ Duku</i>	230	-
<i>Durian/ Durian</i>	200	-
<i>Jambu Air/ Water Apple</i>	5	-
<i>Jambu Biji/ Guava</i>	8	-
<i>Jeruk Siam/Kepron/ Orange/Tangerine</i>	13	-
<i>Mangga/ Mango</i>	15	-
<i>Manggis/ Mangosteen</i>	37	-
<i>Nangka/Cempedak/ Jackfruit</i>	12	-
<i>Nenas/ Pineapple</i>	33	-
<i>Pepaya/ Papaya</i>	70	-
<i>Petai/ Twisted Cluster Bean</i>	15	-
<i>Pisang/ Banana</i>	780	-
<i>Rambutan/ Rambutan</i>	210	-
<i>Sirsak/ Soursop</i>	4	-
<i>Sukun/ Breadfruit</i>	14	-

Catatan/Note: ...

Sumber/Source: Badan Pusat Statistik, Statistik Pertanian Hortikultura SPH-BST/BPS-Statistics Indonesia, Agricultural Statistic for Horticulture SPH-BST

06

PARIWISATA, TRANSPORTASI, DAN KOMUNIKASI
TOURISM, TRANSPORTATION, AND COMMUNICATION

<https://niskab.bps.go.id>

PENJELASAN TEKNIS

1. Usaha penyediaan akomodasi adalah usaha yang menyediakan pelayanan penginapan yang dapat dilengkapi dengan pelayanan pariwisata lainnya. Usaha penyediaan akomodasi dapat berupa hotel, vila, pondok wisata, bumi perkemahan, persinggahan karavan, dan akomodasi lainnya yang digunakan untuk tujuan pariwisata.
2. Hotel adalah penyediaan akomodasi secara harian berupa kamar-kamar di dalam satu bangunan yang dapat dilengkapi dengan jasa pelayanan makan dan minum, kegiatan hiburan dan atau fasilitas lainnya. Hotel terdiri dari hotel berbintang dan hotel non-bintang.
3. Hotel bintang adalah usaha penyediaan jasa pelayanan penginapan, makan minum serta jasa lainnya bagi umum dengan menggunakan sebagian atau seluruh bangunan. Usaha ini dikelola secara komersial serta memenuhi ketentuan persyaratan sebagai hotel bintang (termasuk berlian) yang ditetapkan dalam surat keputusan instansi yang membinanya. Misalnya hotel bintang lima, hotel bintang empat dan seterusnya.

TECHNICAL NOTES

1. *The provision of accommodation is a business that offers lodging services, which can be complemented by other tourism-related services. Accommodation provision can include hotels, villas, guesthouses, campgrounds, caravan stops, and other types of accommodation used for tourism purposes.*
2. *A hotel is an accommodation provider that offers rooms within a building on a daily basis, which can be supplemented with dining services, entertainment activities, and/or other facilities. Hotels are categorized into star-rated hotels and non-star-rated hotels.*
3. *A star-rated hotel is a business that provides accommodation, dining, and other services to the public, using part or all of a building. This business is managed commercially and must meet the requirements set for star-rated hotels (including diamond ratings) established in the decree of the relevant authority. For example, five-star hotels, four-star hotels, and so on.*

ULASAN


Menara telepon (tower) penghubung device dengan jaringan internet memang belum ada di seluruh desa, namun seluruh desa sudah memiliki operator layanan komunikasi telepon seluler sudah ada. Maka seluruh desa sudah memiliki fasilitas untuk dapat mengakses jaringan namun tidak semua desa memiliki sinyal internet yang bagus untuk mengakses internet dengan lancar.

Sinyal internet di Kecamatan Hiliduho sudah didominasi dengan jenis sinyal 4G/LTE dan 3G/H/H+/EVDO namun kondisi sinyal masih dipengaruhi oleh kondisi alam yang sering berubah-ubah.

DESCRIPTION

Telecommunication towers connecting devices to the internet are not yet available in every village; however, all villages already have mobile communication service operators. This means that all villages have the facilities to access the network, but not all villages have good internet signals for smooth access.

In the Hiliduho District, the internet signal is dominated by 4G/LTE and 3G/H/H+/EVDO types, but the signal quality is still affected by changing environmental conditions.



Catatan/Notes : 1: 2,5G/E/GPRS
 2: 3G/H/H+/EVDO
 3: 4G/LTE

Sumber/Source : Badan Pusat Statistik, Pendataan Potensi Desa (Podes)/BPS-Statistics Indonesia, Village Potential Data Collecting

Gambar 6.1 **Jenis Sinyal Internet Telepon Seluler Menurut Desa, 2023**
Types of Mobile Phone Internet Signals According to Village, 2023

6.1 PARIWISATA TOURISM

Tabel 6.1.1 Jumlah Sarana Akomodasi Menurut Desa/Kelurahan dan Jenis Akomodasi di Kecamatan Hiliduho, 2023
Number of Accomodation Facilities by Villages/Kelurahan and Type of Accomodation in Hiliduho District, 2023

Desa/Kelurahan Village/Kelurahan	Hotel	Penginapan Inn
(1)	(2)	(3)
Dima	-	-
Mazingo Tanose'o	-	-
Onowaembo Hiligara	-	-
Sisobahili I Tanose'o	-	-
Hiligodu Tanose'o	-	-
Hiliduho	-	-
Fadorolauru	-	-
Lasara Tanose'o	-	-
Ononamolo I Botomuzoi	-	-
Ombolata Sisarahili	-	-
Sisobalauru	-	-
Tuhegafoa II	-	-
Sinarikhi	-	-
Onozitoli Dulu	-	-
Ombolata Salo'o	-	-
Hiliduho	-	-

Sumber/Source: Badan Pusat Statistik, Pendataan Potensi Desa (Podes)/BPS-Statistics Indonesia, Village Potential Data Collecting

6.2 TRANSPORTASI TRANSPORTATION

Tabel 6.2.1 Prasarana dan Sarana Transportasi Antardesa/Kelurahan Menurut Desa/Kelurahan di Kecamatan Hiliduho, 2023
Table *Inter-Villages/Kelurahan Transportation Infrastructure and Facilities by Villages/Kelurahan in Hiliduho District, 2023*

Desa/Kelurahan <i>Village/Kelurahan</i>	Jenis Prasarana Transportasi <i>Type of Transportation Infrastructure</i>	Keberadaan Angkutan Umum <i>Availability of Public Transportation</i>
(1)	(2)	(3)
Onozitoli Dulu	DARAT	Ada, tanpa trayek tetap
Sinarikhi	DARAT	Ada, tanpa trayek tetap
Ombolata Saloo	DARAT	Ada, tanpa trayek tetap
Sisobalauru	DARAT	Ada, tanpa trayek tetap
Tuhegafoa li	DARAT	Tidak ada angkutan umum
Ononamolo I Botomuzoi	DARAT	Ada, tanpa trayek tetap
Fadoro Lauru	DARAT	Ada, tanpa trayek tetap
D I M A	DARAT	Ada, tanpa trayek tetap
Mazingo Tanoseo	DARAT	Ada, tanpa trayek tetap
Sisobahili I Tanoseo	DARAT	Ada, tanpa trayek tetap
Hiligodu Tanoseo	DARAT	Ada, tanpa trayek tetap
Hiliduho	DARAT	Ada, tanpa trayek tetap
Lasara Tanoseo	DARAT	Ada, tanpa trayek tetap
Onowaembo Hiligara	DARAT	Tidak ada angkutan umum
Silimabanua	DARAT	Tidak ada angkutan umum
Ombolata Sarahili	DARAT	Tidak ada angkutan umum

Sumber/Source: Badan Pusat Statistik, Pendataan Potensi Desa (Podes)/BPS-Statistics Indonesia, Village Potential Data Collecting

Lanjutan Tabel/*Continued Table 6.2.1*

Desa/Kelurahan Village/Kelurahan	Jenis Permukaan Jalan Darat Terluas Type of The Widest Road Surface	Dapat Dilalui Kendaraan Bermotor Roda 4 atau Lebih Passable by Vehicle with 4 or more Wheels
(1)	(4)	(5)
Onozitoli Dulu	Tanah	Tidak dapat dilalui sepanjang tahun
Sinarikhi	Aspal/beton	Sepanjang tahun
Ombolata Saloo	Diperkeras (kerikil, batu, dll.)	Tidak dapat dilalui sepanjang tahun
Sisobalauru	Aspal/beton	Sepanjang tahun
Tuhegafoa li	Tanah	Tidak dapat dilalui sepanjang tahun
Ononamolo I Botomuzoi	Aspal/beton	Sepanjang tahun
Fadoro Lauru	Aspal/beton	Sepanjang tahun
D I M A	Aspal/beton	Sepanjang tahun
Mazingo Tanoseo	Aspal/beton	Sepanjang tahun
Sisobahili I Tanoseo	Aspal/beton	Sepanjang tahun
Hiligodu Tanoseo	Aspal/beton	Sepanjang tahun
Hiliduho	Aspal/beton	Sepanjang tahun
Lasara Tanoseo	Aspal/beton	Sepanjang tahun kecuali saat tertentu (ketika turun hujan, pasang, dll.)
Onowaembo Hiligara	Aspal/beton	Sepanjang tahun
Silimabanua	Tanah	Tidak dapat dilalui sepanjang tahun

Sumber/*Source*: Badan Pusat Statistik, Pendataan Potensi Desa (Podes)/BPS-Statistics Indonesia, Village Potential Data Collecting

**6.3 KOMUNIKASI
COMMUNICATION**

Tabel
Table

6.3.1

**Keberadaan Kantor Pos/Pos Pembantu/Rumah Pos, Pos Keliling, dan Perusahaan/Agen Jasa Ekspedisi Swasta Menurut Desa/Kelurahan di Kecamatan Hiliduho, 2023
Number of Post Office/Subsidiary of Post Office, Mobile Portal Service, Private Expedition Service Company by Villages/Kelurahan in Hiliduho District, 2023**

Desa/Kelurahan Village/Kelurahan	Kantor Pos/Pos Pembantu/Rumah Pos Post Office/Subsidiary of Post Office	Pos Keliling Mobile Portal Service	Perusahaan/Agen Jasa Ekspedisi Swasta Private Expedition Service Company
(1)	(2)	(3)	(4)
Onozitoli Dulu	Tidak Ada	Tidak Ada	Tidak Ada
Sinarikhi	Tidak Ada	Tidak Ada	Tidak Ada
Ombolata Saloo	Tidak Ada	Tidak Ada	Tidak Ada
Sisobalauru	Tidak Ada	Tidak Ada	Tidak Ada
Tuhegafao li	Tidak Ada	Tidak Ada	Tidak Ada
Ononamolo I Botomuzoi	Tidak Ada	Tidak Ada	Tidak Ada
Fadoro Lauru	Tidak Ada	Tidak Ada	Tidak Ada
D I M A	Tidak Ada	Tidak Ada	Tidak Ada
Mazingo Tanoseo	Tidak Ada	Tidak Ada	Tidak Ada
Sisobahili I Tanoseo	Tidak Ada	Tidak Ada	Tidak Ada
Hiligodu Tanoseo	Tidak Ada	Tidak Ada	Tidak Ada
Hiliduho	Tidak Ada	Tidak Ada	Tidak Ada
Lasara Tanoseo	Tidak Ada	Tidak Ada	Tidak Ada
Onowaembo Hiligara	Tidak Ada	Tidak Ada	Tidak Ada
Silimabanua	Tidak Ada	Tidak Ada	Tidak Ada
Ombolata Sarahili	Tidak Ada	Tidak Ada	Tidak Ada
Hiliduho	Tidak Ada	Tidak Ada	Tidak Ada

Sumber/Source: Badan Pusat Statistik, Pendataan Potensi Desa (Podes)/BPS-Statistics Indonesia, Village Potential Data Collecting

Tabel
Table 6.3.2

Jumlah Menara Telepon seluler dan Operator Layanan Komunikasi Telepon Seluler Menurut Desa/Kelurahan di Kecamatan Hiliduho, 2023
Number of Base Transceiver Station (BTS) and Cellular Phone Communication Service Operators by Villages/ Kelurahan in Hiliduho District, 2023

Desa/Kelurahan Village/Kelurahan	Jumlah Menara Telepon seluler Number of Base Transceiver Station (BTS)	Jumlah Operator Layanan Komunikasi Telepon Seluler Cellular Phone Communication Service Operators
(1)	(2)	(3)
Onozitoli Dulu	-	1
Sinarikhi	1	1
Ombolata Saloo	-	1
Sisobalauru	-	1
Tuhegafoa li	-	1
Ononamolo I Botomuzoi	-	1
Fadoro Lauru	1	1
D I M A	-	1
Mazingo Tanoseo	-	1
Sisobahili I Tanoseo	1	1
Hiligodu Tanoseo	-	1
Hiliduho	-	1
Lasara Tanoseo	-	1
Onowaembo Hiligara	-	1
Silimabanua	-	1
Ombolata Sarahili	-	1
Hiliduho	1	16

Sumber/Source: Badan Pusat Statistik, Pendataan Potensi Desa (Podes)/BPS-Statistics Indonesia, Village Potential Data Collecting

Tabel
Table 6.3.3

Kekuatan Sinyal Telepon Seluler dan Jenis Sinyal Internet Telepon Seluler Menurut Desa/Kelurahan di Kecamatan Hiliduho, 2023
The Strenght of Cellular Phone Signal by Villages/Kelurahan in Hiliduho District, 2023

Desa/Kelurahan Village/Kelurahan	Kekuatan Sinyal Telepon Seluler <i>The Strenght of Cellular Phone Signal</i>	Jenis Sinyal Internet Telepon Seluler <i>Type of Cellular Phone Signal</i>
(1)	(2)	(3)
Onozitoli Dulu	Sinyal kuat	4G/LTE
Sinarikhi	Sinyal lemah	4G/LTE
Ombolata Saloo	Sinyal kuat	4G/LTE
Sisobalauru	Sinyal lemah	3G/H/H+/EVDO
Tuhegafoa li	Sinyal lemah	4G/LTE
Ononamolo I Botomuzoi	Sinyal lemah	3G/H/H+/EVDO
Fadoro Lauru	Sinyal lemah	4G/LTE
D I M A	Sinyal lemah	4G/LTE
Mazingo Tanoseo	Sinyal lemah	4G/LTE
Sisobahili I Tanoseo	Sinyal lemah	4G/LTE
Hiligodu Tanoseo	Sinyal lemah	4G/LTE
Hiliduho	Sinyal lemah	3G/H/H+/EVDO
Lasara Tanoseo	Sinyal lemah	4G/LTE
Onowaembo Hiligara	Sinyal lemah	3G/H/H+/EVDO
Silimabanua	Sinyal lemah	2,5G/E/GPRS
Ombolata Sarahili	Sinyal lemah	4G/LTE
Hiliduho	Sinyal Lemah	

Sumber/Source: Badan Pusat Statistik, Pendataan Potensi Desa (Podes)/BPS-Statistics Indonesia, Village Potential Data Collecting

07

PERBANKAN, KOPERASI, DAN PERDAGANGAN
BANKING, COOPERATIVE, AND TRADE

<https://nibskab.bps.go.id>

PENJELASAN TEKNIS

1. Menurut UU No 25 tahun 1992, koperasi adalah sebuah badan usaha yang beranggotakan sekumpulan orang yang kegiatannya berlandaskan prinsip koperasi sekaligus sebagai gerakan ekonomi kerakyatan yang berasas kekeluargaan
2. Menurut Undang-Undang Nomor 7 Tahun 1992 tentang Perbankan sebagaimana diubah dengan Undang-Undang Nomor 10 Tahun 1998, bank adalah badan usaha yang menghimpun dana dari masyarakat dalam bentuk simpanan, dan menyalurkannya kepada masyarakat dalam rangka meningkatkan taraf hidup rakyat banyak

TECHNICAL NOTES

1. *According to UU No. 25 of 1992, a cooperative is a business entity made up of a group of people whose activities are based on cooperative principles and serve as a movement for the people's economy rooted in family values.*
2. *According to Undang-Undang Number 7 of 1992 on Banking, as amended by Law Number 10 of 1998, a bank is a business entity that collects funds from the public in the form of deposits and channels them to the community in order to improve the standard of living of the people.*

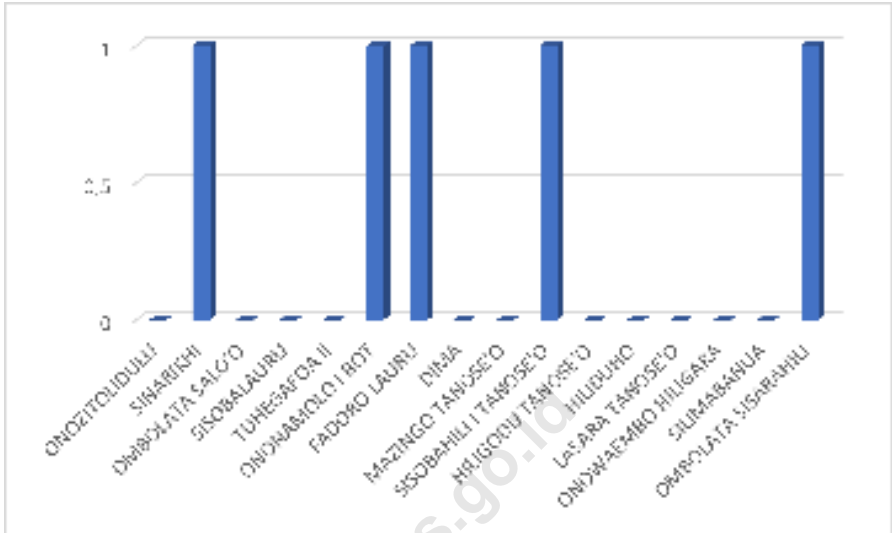
ULASAN

Lembaga keuangan adalah lembaga yang memberikan fasilitas keuangan serta memutar arus uang dalam perekonomian. Di Kecamatan Hiliduho tidak terdapat lembaga keuangan baik itu Bank Umum, Bank Swasta dan Bank Perkreditan Rakyat. Untuk kegiatan keuangan masyarakat langsung ke Kota Gunungsitoli.

DESCRIPTION

Financial institutions are entities that provide financial services and facilitate the flow of money in the economy. In the Hiliduho District, there are no financial institutions, whether public banks, private banks, or rural credit banks. For financial activities, the community must go directly to Gunungsitoli City.

<https://niaskab.bps.go.id>



Sumber/Source : Badan Pusat Statistik, Pendataan Potensi Desa (Podes)/BPS-Statistics Indonesia, Village Potential Data Collecting

Gambar 7.1
Figures

Jumlah Pasar Semi Permanen Menurut Desa di Kecamatan Hiliduho, 2023
The Number of Semi-Permanent Markets by Village in Hiliduho District, 2023

Tabel 7.1
Table

Banyaknya Sarana Lembaga Keuangan Bank Menurut Desa/Kelurahan dan Jenis Bank di Kecamatan Hiliduho, 2023
Number of Bank by Villages/Kelurahan and Type of Bank in Hiliduho District, 2023

Desa/Kelurahan Village/Kelurahan	Bank Umum Pemerintah Government Bank	Bank Umum Swasta Private Bank	Bank Perkreditan Rakyat (BPR) Rural Bank
(1)	(2)	(3)	(4)
ONOZITOLIDULU	-	-	-
SINARIKHI	-	-	-
OMBOLATA SALO'O	-	-	-
SISOBALURU	-	-	-
TUHEGAFOA II	-	-	-
ONONAMOLO I BOT	-	-	-
FADORO LAURU	-	-	-
DIMA	-	-	-
MAZINGO TANOSE'O	-	-	-
SISOBAHILI I TANOSE'O	-	-	-
HILIGODU TANOSE'O	-	-	-
HILIDUHO	-	-	-
LASARA TANOSE'O	-	-	-
ONOWAEMBO HILIGARA	-	-	-
SILIMABANUA	-	-	-
OMBOLATA SISARAHILI	-	-	-
Hiliduho	-	-	-

Sumber/Source: Badan Pusat Statistik, Pendataan Potensi Desa (Podes)/BPS-Statistics Indonesia, Village Potential Data Collecting

Tabel 7.2
Table

**Banyaknya Koperasi Aktif Menurut Menurut Desa/
Kelurahan dan Jenis Koperasi di Kecamatan Hiliduho,
2023**
*Number of Cooperative by Villages/Kelurahan and Type of
Cooperative in Hiliduho District, 2023*

Desa/Kelurahan <i>Village/Kelurahan</i>	Koperasi Unit Desa (KUD) <i>Village Cooperative Unit</i>	Koperasi Industri Kecil dan Kerajinan Rakyat (Kopinkra) <i>Small Industry and Citizen Handicraft Cooperative</i>
(1)	(2)	(3)
ONOZITOLIDULU	-	-
SINARIKHI	-	-
OMBOLATA SALO'O	-	-
SISOBALAURU	-	-
TUHEGAFOA II	-	-
ONONAMOLO I BOT	-	-
FADORO LAURU	-	-
DIMA	-	-
MAZINGO TANOSE'O	-	-
SISOBAHILI I TANOSE'O	-	-
HILIGODU TANOSE'O	-	-
HILIDUHO	-	-
LASARA TANOSE'O	-	-
ONOWAEMBO HILIGARA	-	-
SILIMABANUA	-	-
OMBOLATA SISARAHILI	-	-
Hiliduho	-	-

Lanjutan Tabel/*Continued Table 7.2*

Desa/Kelurahan Village/Kelurahan	Koperasi Simpan Pinjam (Kospin) Savings and Loan Cooperative	Koperasi Lainnya Other Cooperative
(1)	(4)	(5)
ONOZITOLIDULU	-	-
SINARIKHI	1	-
OMBOLATA SALO'O	-	-
SISOBALAURO	-	-
TUHEGAFOA II	1	-
ONONAMOLO I BOT	-	-
FADORO LAURU	1	-
DIMA	-	-
MAZINGO TANOSE'O	-	-
SISOBAHILI I TANOSE'O	-	-
HILIGODU TANOSE'O	-	-
HILIDUHO	-	-
LASARA TANOSE'O	-	-
ONOWAEMBO HILIGARA	-	-
SILIMABANUA	-	-
OMBOLATA SISARAHILI	-	-
Hiliduho	3	-

Sumber/*Source*: Badan Pusat Statistik, Pendataan Potensi Desa (Podes)/BPS-Statistics Indonesia, Village Potential Data Collecting

Tabel 7.3
Table

Banyaknya Sarana Perdagangan Menurut Desa/Kelurahan dan Jenis Sarana Perdagangan di Kecamatan Hiliduho, 2023
Number of Trade Facilities by Villages/Kelurahan and Type of Trade Facilities in Hiliduho District, 2023

Desa/Kelurahan <i>Village/Kelurahan</i>	Kelompok Pertokoan <i>Shopping Complexs</i>	Pasar dengan Bangunan Permanen <i>Markets in Permanent Building</i>	Pasar dengan Bangunan Semi Permanen <i>Market in Semi Permanent Building</i>
(1)	(2)	(3)	(4)
ONOZITOLIDULU	-	-	-
SINARIKHI	-	-	1
OMBOLATA SALO'O	-	-	-
SISOBALAURU	-	-	-
TUHEGAFOA II	-	-	-
ONONAMOLO I BOT	-	-	1
FADORO LAURU	-	-	1
DIMA	-	-	-
MAZINGO TANOSE'O	-	-	-
SISOBAHILI I TANOSE'O	-	-	1
HILIGODU TANOSE'O	-	-	-
HILIDUHO	-	-	-
LASARA TANOSE'O	-	-	-
ONOWAEMBO HILIGARA	-	-	-
SILIMABANUA	-	-	-
OMBOLATA SISARAHILI	-	-	1
Hiliduho	-	-	5

Lanjutan Tabel/*Continued Table 7.3*

Desa/Kelurahan <i>Village/Kelurahan</i>	Pasar tanpa Bangunan <i>Market without Permanent Building</i>	Mini Market/ Swalayan/ Supermarket <i>Mini Market/Swalayan/ Supermarket</i>	Restoran/ Rumah Makan <i>Restaurant/ Food Stall</i>
(1)	(5)	(6)	(7)
ONOZITOLIDULU	-	-	-
SINARIKHI	-	-	-
OMBOLATA SALO'O	-	-	-
SISOBALAURU	-	-	-
TUHEGAFOA II	-	-	-
ONONAMOLO I BOT	-	-	-
FADORO LAURU	-	-	-
DIMA	-	-	-
MAZINGO TANOSE'O	-	-	-
SISOBAHILI I TANOSE'O	-	-	-
HILIGODU TANOSE'O	-	-	-
HILIDUHO	-	-	-
LASARA TANOSE'O	-	-	-
ONOWAEMBO HILIGARA	-	-	-
SILIMABANUA	-	-	-
OMBOLATA SISARAHILI	-	-	-
Hiliduho	-	-	-

Sumber/*Source*: Badan Pusat Statistik, Pendataan Potensi Desa (Podes)/BPS-Statistics Indonesia, *Village Potential Data Collecting*

DAFTAR PUSTAKA/BIBLIOGRAPHY

- Direktorat Jenderal Hortikultura & Badan Pusat Statistik. 2022. *Pedoman Statistik Pertanian Hortikultura (SPH)*. Jakarta: Kementerian Pertanian.
- Direktorat Statistik Ketahanan Sosial. 2021. *Buku 3: Konsep dan Definisi Podes 2021*. Jakarta: Badan Pusat Statistik.

<https://niaskab.bps.go.id>

ST 2023
SENSUS PERTANIAN

BerAKHLAK
Berorientasi Pelayanan Akuntabel Kompeten
Harmonis Loyal Adaptif Kolaboratif

**#bangga
melayani
bangsa**

DATA

MENCERDASKAN BANGSA

— *Enlighten The Nation* —



**BADAN PUSAT STATISTIK
KABUPATEN NIAS
BPS-STATISTICS NIAS REGENCY**

Jl. Ampera No. 3, Kecamatan Gunungsitoli
Telp.: (0639)7030013

Homepage: <http://niaskab.bps.go.id>, E-mail: bps1201.@bps.go.id

ISSN 2715-6559

