



KECAMATAN MARGADANA DALAM ANGKA

Margadana in Figures
2016



**BADAN PUSAT STATISTIK
KOTA TEGAL**
BPS - Statistics of Tegal City



KECAMATAN MARGADANA DALAM ANGKA

Margadana in Figures
2016

Kecamatan Margadana Dalam Angka 2016

ISSN:

No. Publikasi: 33760.1609

Katalog: 1102001.3376040

Ukuran Buku: 14,8 cm x 21 cm

Jumlah Halaman: x + 72 halaman

Naskah:

Badan Pusat Statistik Kota Tegal

Ilustrasi Cover:

Polder Bayeman - Kec. Margadana

Diterbitkan oleh/*Published by:*

© BPS Kota Tegal

Dicetak oleh:

CV. Romo

Dilarang mengumumkan, mendistribusikan, mengomunikasikan, dan/atau mengandakan sebagian atau seluruh isi buku ini untuk tujuan komersial tanpa izin tertulis dari Badan Pusat Statistik



KATA PENGANTAR

Kecamatan Margadana Dalam Angka 2016 merupakan publikasi tahunan yang diterbitkan oleh BPS Kota Tegal. Disadari bahwa publikasi ini belum sepenuhnya memenuhi harapan pihak pemakai data khususnya para perencana, namun diharapkan dapat membantu melengkapi penyusunan rencana pembangunan di Kecamatan Margadana.

Publikasi ini dapat terwujud berkat kerja sama dan bantuan dari berbagai pihak baik instansi pemerintah maupun swasta. Kepada semua pihak yang telah memberikan bantuan disampaikan penghargaan dan terima kasih yang sebesar –besarnya.

Walaupun publikasi ini telah disiapkan sebaik-baiknya, namun disadari masih ada kekurangan dan kesalahan yang terjadi. Untuk perbaikan publikasi ini, tanggapan dan saran yang bersifat konstruktif dari para pemakai sangat diharapkan.

Tegal, Juli 2016
KSK Margadana
Kota Tegal

Ani Rokhmawati, A.Md

DAFTAR ISI

	halaman
Kata Pengantar	iii
Daftar Isi.....	v
Daftar Tabel	vi
Daftar Gambar	x
1 Geografi	1
1.1 Geografi	4
2 Pemerintahan	11
2.1 Wilayah Administratif	13
2.2 Pegawai Negeri Sipil.....	14
3 Kependudukan	17
3.1 Kependudukan	20
4 Sosial	37
4.1 Pendidikan	39
4.2 Kesehatan	44
4.3 Agama	52
5 Pertanian.....	61
5.1 Tanaman Pangan	64
5.2 Hortikultura.....	65
5.3 Peternakan.....	68

DAFTAR TABEL

halaman

1	GEOGRAFI	
1.1	GEOGRAFI	
1.1.1	Luas Wilayah Menurut Kelurahan di Kecamatan Margadana, 2015	4
1.1.2	Tinggi Wilayah di Atas Permukaan Laut (DPL) Menurut Kelurahan di Kecamatan Margadana, 2015.....	5
1.1.3	Luas Penggunaan Lahan Tanah menurut Kelurahan di Kecamatan Margadana, 2015	7
1.1.4	Luas Penggunaan Lahan Sawah menurut Kelurahan di Kecamatan Margadana, 2015	8
1.15	Luas Penggunaan Lahan Bukan Sawah menurut Kelurahan di Kecamatan Margadana, 2015.....	9
2	PEMERINTAHAN	
2.1	WILAYAH ADMINISTRATIF	
2.1.1	Jumlah RW dan RT Menurut Kelurahan di Kecamatan Margadana, 2015	13
2.2	PEGAWAI NEGERI SIPIL	
2.2.1	Jumlah PNS dan CPNS Menurut Kelurahan dan Jenis Kelamin di Kecamatan Margadana, 2015	14
2.2.2	Jumlah Pegawai Negeri Sipil Menurut Kelurahan dan Jabatan di Kecamatan Margadana, 2015	15
3	KEPENDUDUKAN	
3.1	KEPENDUDUKAN	
3.1.1	Jumlah Penduduk Menurut Jenis Kelamin di Kecamatan Margadana, 2015.....	20
3.1.2	Jumlah Penduduk Menurut Jenis Kelamin dan Sex Ratio di Kecamatan Margadana, 2015.....	21
3.1.3	Jumlah Penduduk menurut Kelompok Umur dan Jenis Kelamin di Kecamatan Margadana, 2015.....	22

3.1.4	Banyaknya Penduduk menurut Umur Tunggal dan Jenis Kelamin di Kecamatan Margadana, 2015	23
3.1.5	Jumlah Keluarga, Penduduk dan Rata-rata Anggota Keluarga Menurut Kelurahan di Kecamatan Margadana, 2015.....	27
3.1.6	Luas Daerah, Jumlah Penduduk dan Kepadatan menurut Kelurahan di Kecamatan Margadana, 2015.....	28
3.1.7	Penduduk Usia 7-12 Tahun menurut Jenis Kelamin dan Kelurahan di Kecamatan Margadana, 2015.....	29
3.1.8	Penduduk Usia 13-15 Tahun menurut Jenis Kelamin dan Kelurahan di Kecamatan Margadana, 2015.....	30
3.1.9	Penduduk Usia 16-18 Tahun menurut Jenis Kelamin dan Kelurahan di Kecamatan Margadana, 2015.....	31
3.1.10	Mutasi Penduduk Kecamatan Margadana Menurut Kelurahan Dan Jenis kelamin, 2015.....	32
3.1.11	Angka Kelahiran Kasar (CBR) dan Kematian (CDR) menurut Kelurahan di Kecamatan Margadana , 2015.....	34
3.1.12	Perbandingan Anak Usia 0-4 Tahun Terhadap Wanita Umur 15-49 Tahun (CWR) dan Angka Fertilitas Kasar (GFR) di Kecamatan Margadana, 2015.....	35
3.1.13	Jumlah Keluarga Menurut Kelurahan Dan Klasifikasi Keluarga Di Kecamatan Margadana,2015.....	36
4	SOSIAL	
4.1	PENDIDIKAN	
4.1.1	Jumlah Sekolah, Murid, Guru dan Rasio Murid Guru Taman Kanak-Kanak (TK) Menurut Kelurahan di kecamatan Margadana, 2015.....	39
4.1.2	Jumlah Sekolah, Murid, Guru Dan Rasio Murid Guru Sekolah Dasar (SD) Menurut Kelurahan Di Kecamatan Margadana, 2015.....	40
4.1.3	Jumlah Sekolah, Murid, Guru dan Rasio Murid Guru Madrasah Ibtidaiyah (MI) Menurut Kelurahan Di Kecamatan Margadana, 2015.....	41
4.1.4	Jumlah Sekolah Menengah Pertama (Smp), Murid, Guru, Dan Lulus Un Di Kecamatan Margadana, 2015.....	42

4.1.5	Jumlah Sekolah Madrasah Stanawiyah (MTs), Murid, Guru, dan Lulus UN di Kecamatan Margadana, 2015	43
4.2	KESEHATAN	
4.2.1	Jumlah Pusat Kesehatan Masyarakat (Puskesmas) Menurut Kelurahan di Kecamatan Margadana, 2015.....	44
4.2.2	Persentase Status Gizi Anak Balita Yang Ditimbang Menurut Kelurahan di Kecamatan Margadana, 2015.....	45
4.2.3	Hasil Imunisasi Menurut Kelurahan di Kecamatan Margadana, 2015.....	46
4.2.4	Jumlah Kader Kesehatan Menurut Kelurahan Di Kecamatan Margadana, 2015.....	47
4.2.5	Jumlah Kelompok Posyandu Menurut Kelurahan di Kecamatan Margadana, 2015.....	48
4.2.6	Jumlah Pengunjung Posyandu Menurut Kelurahan di Kecamatan Margadana, 2015.....	49
4.2.7	Jumlah Pengunjung Posyandu Menurut Kelurahan di Kecamatan Margadana, 2015.....	50
4.2.8	Jumlah Prasarana Penunjang Kelestarian Lingkungan Hidup Menurut Kelurahan di Kecamatan Margadana, 2015.....	51
4.3	AGAMA	
4.3.1	Jumlah Penduduk Menurut Agama yang Dianut Menurut Kelurahan di Kecamatan Margadana, 2015.....	52
4.3.2	Jumlah Tempat Peribadatan Menurut Kelurahan di Kecamatan Margadana, 2015.....	53
4.3.3	Banyaknya Jemaah Haji Yang Diberangkatkan ke Tanah Suci Mekah Menurut Jenis Kelamin dan Kelurahan di Kecamatan Margadana, 2015.....	54
4.3.4	Banyaknya Jemaah Haji yang Diberangkatkan Ke Tanah Suci Mekah Menurut Jenis Pekerjaan dan Kelurahan di Kecamatan Margadana, 2015.....	55
4.3.5	Banyaknya Jemaah Haji yang Diberangkatkan Ke Tanah Suci Mekah Menurut Pendidikan dan Kelurahan di Kecamatan Margadana, 2015.....	57
4.3.6	Jumlah Madrasah Diniyah Takmilyah Awaliyah (MDTA), Santri, dan Guru Menurut Kelurahan di Kecamatan Margadana, 2015.....	59
4.3.7	Jumlah Madrasah Diniyah Takmilyah Awaliyah (MDTA), Santri, dan Guru Menurut Kelurahan di Kecamatan Margadana, 2015.....	60

5.	PERTANIAN	
5.1	TANAMAN PANGAN	
5.1.1	Luas Panen, Rata-Rata Produksi dan Produksi Padi Sawah Menurut Kelurahan di Kecamatan Margadana, 2015.....	64
5.2	HORTIKULTURA	
5.2.1	Luas Panen dan Produksi Tanaman Sayuran Menurut Kelurahan dan Jenis Sayuran di Kecamatan Margadana,2015.....	65
5.2.2	Jumlah Pohon Panen Tanaman Buah-buahan Menurut Kelurahan di Kecamatan Margadana, 2015.....	66
5.2.3	Produksi Buah-buahan Menurut Kelurahan di Kecamatan Margadana (kuintal),2015.....	67
5.3	PETERNAKAN	
5.3.1	Populasi Ternak Menurut Kelurahan dan Jenis Ternak di Kecamatan Margadana, 2015.....	68
5.3.2	Populasi Unggas Menurut Kelurahan dan Jenis Ternak di Kecamatan Margadana, 2015.....	69
5.3.3	Pemotongan Ternak Menurut Kelurahan dan Jenis Ternak di Kecamatan Margadana, 2015.....	70
5.3.4	Pemotongan Unggas Menurut Kelurahan dan Jenis Ternak di Kecamatan Margadana, 2015.....	71
5.3.5	Produksi Telur Menurut Kelurahan dan Jenis Unggas di Kecamatan Margadana, 2015.....	72

DAFTAR GAMBAR

halaman

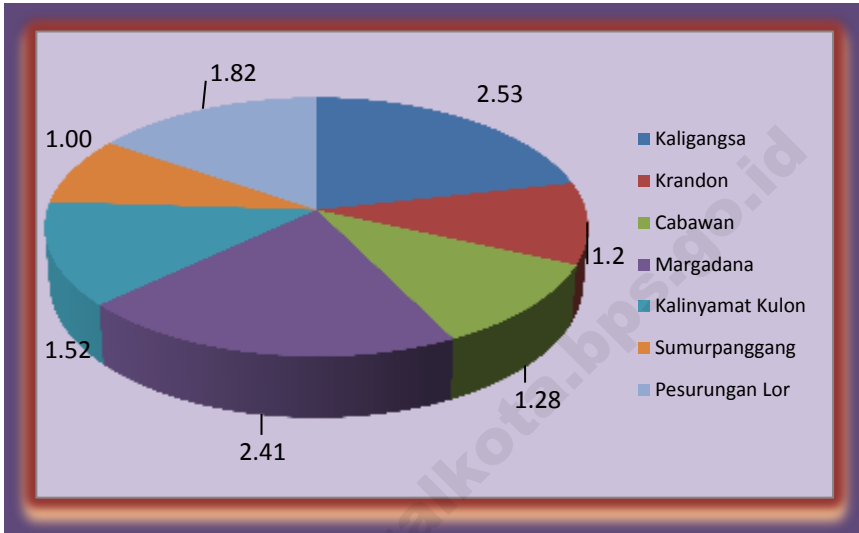
1	Luas Wilayah Menurut Kelurahan di Kecamatan Margadana (km ²), 2015.....	3
2	Luas Penggunaan Lahan di Kecamatan Margadana (km ²), 2015.....	6
3	Piramida Penduduk Kecamatan Margadana, 2015.....	19
4	Luas dan Produksi Padi di Kecamatan Margadana , 2015.....	63



BAB I
Keadaan Geografi
*Geographical
Condition*

<http://www.s-go.id>

Gambar 1 Luas Wilayah Menurut Kelurahan di Kecamatan Margadana (km²), 2015
Picture



1.1 GEOGRAFI

Tabel 1.1.1 Luas Wilayah Menurut Kelurahan di Kecamatan Margadana, 2015

Kelurahan	Luas (km²)	Persentase
(1)	(2)	(3)
1. Kaligangsa	2,53	21,51
2. Krandon	1,20	10,20
3. Cabawan	1,28	10,88
4. Margadana	2,41	20,49
5. Kalinyamat Kulon	1,52	12,84
6. Sumurpanggung	1,00	8,51
7. Pesurungan Lor	1,82	15,48
Kecamatan Margadana	11,76	100,00

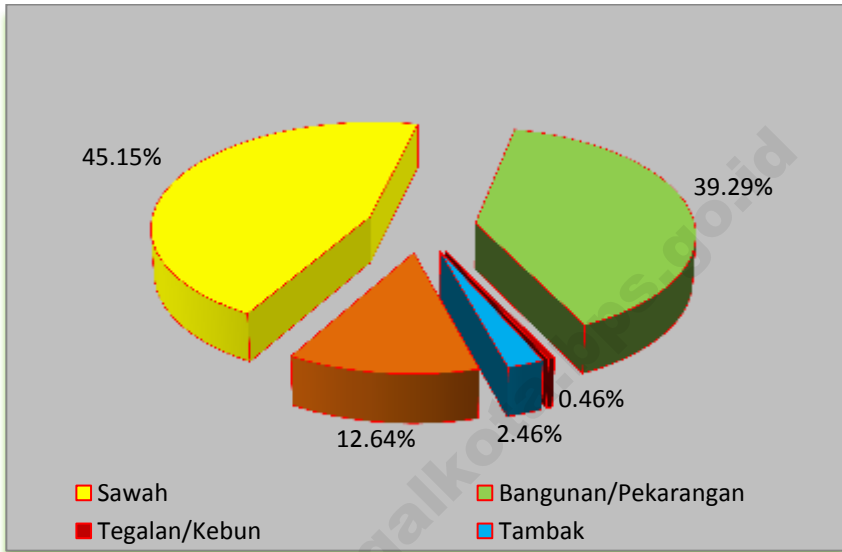
Sumber: Dinas Kelautan dan Perikanan Kota Tegal

Tabel 1.1.2 Tinggi Wilayah Di atas Permukaan Laut (DPL) Menurut Kelurahan di Kecamatan Margadana, 2015

Kelurahan	Luas (km ²)	Persentase
(1)	(2)	(3)
1. Kaligangsa	2,53	6,38
2. Krandon	1,20	3,02
3. Cabawan	1,28	3,23
4. Margadana	2,41	6,07
5. Kalinyamat Kulon	1,52	3,83
6. Sumurpanggang	1,00	2,52
7. Pesurungan Lor	1,82	4,59

Sumber: Dinas Kelautan dan Perikanan Kota Tegal

Gambar 2 Luas Penggunaan Lahan di Kecamatan Margadana (km²),
Picture 2015



Tabel 1.1.3 Luas Penggunaan Lahan Tanah menurut Kelurahan di Kecamatan Margadana, 2015

	Kelurahan	Lahan Sawah (ha)	Bukan Lahan Sawah(Ha)	Jumlah (Ha)
	(1)	(2)	(3)	(4)
1.	Kaligangsa	163,00	90,00	253,00
2.	Krandon	73,00	47,20	120,00
3.	Cabawan	70,00	58,00	128,00
4.	Margadana	99,00	141,00	240,00
5.	Kalinyamat Kulon	92,00	61,00	153,00
6.	Sumurpanggang	15,50	85,00	100,00
7.	Pesurungan Lor	19,00	163,00	182,00
Kecamatan Margadana		531,00	645,00	1.176,00

Sumber: Dinas Kelautan dan Perikanan Kota Tegal

Tabel 1.1.4 Luas Penggunaan Lahan Sawah menurut Kelurahan di Kecamatan Margadana, 2015

Kelurahan	Pengairan Teknis	Pengairan $\frac{1}{2}$ Teknis	Pengairan Sederhana	Jumlah
(1)	(2)	(3)	(4)	(5)
1. Kaligangsa	163,00	0,00	0,00	163,00
2. Krandon	73,00	0,00	0,00	73,00
3. Cabawan	70,00	0,00	0,00	70,00
4. Margadana	99,00	0,00	0,00	99,00
5. Kalinyamat Kulon	92,00	0,00	0,00	92,00
6. Sumurpanggang	15,00	0,00	0,00	15,00
7. Pesurungan Lor	19,00	0,00	0,00	19,00
Kecamatan Margadana	531,00	0,00	0,00	531,00

Sumber: Dinas Kelautan dan Perikanan Kota Tegal

Tabel 1.1.5 Luas Penggunaan Lahan Bukan Sawah menurut Kelurahan di Kecamatan Margadana, 2015

	Kelurahan	Bangunan/ Pekarangan	Tegala n/ Kebun	Tambak	Lain- lain	Jumlah
	(1)	(2)	(3)	(4)	(5)	(6)
1.	Kaligangsa	76,72	4,14	0,00	9,14	90,00
2.	Krandon	36,49	0,00	0,00	10,51	47,00
3.	Cabawan	47,71	0,00	0,00	10,29	58,00
4.	Margadana	88,05	0,00	15,45	37,50	141,00
5.	Kalinyamat Kulon	48,60	0,00	0,00	12,40	61,00
6.	Sumurpanggang	78,59	1,31	0,00	5,10	85,00
7.	Pesurungan Lor	85,88	0,00	13,42	63,70	163,00
KecamatanMargadana		462,04	5,45	28,87	148,64	645,00

Sumber: Dinas Kelautan dan Perikanan Kota Tegal

A decorative, dark-colored oval frame with ornate, symmetrical scrollwork at the top and bottom. The frame is centered on the page and contains the chapter title.

BAB II
Kepemerintahan
Governance

<http://www>

[ps-go.id](http://www)

2.1 WILAYAH ADMINISTRATIF

Tabel 2.1.1 Jumlah Rukun Warga (RW) dan Rukun Tetangga (RT) Menurut Kelurahan di Kecamatan Margadana, 2015

Kelurahan	Rukun Warga (RW)	Rukun Tetangga (RT)
(1)	(2)	(3)
1. Kaligangsa	7	38
2. Krandon	4	22
3. Cabawan	4	17
4. Margadana	11	52
5. Kalinyamat Kulon	4	27
6. Sumurpanggang	2	18
7. Pesurungan Lor	3	21
Kecamatan Margadana	36	195

SUMBER : PEMERINTAHAN KECAMATAN MARGADANA

2.2 PEGAWAI NEGERI SIPIL

Tabel 2.2.1 Jumlah PNS dan CPNS Menurut Kelurahan dan Jenis Kelamin di Kecamatan Margadana, 2015

Kelurahan	Jenis Kelamin	
	Laki-laki	Perempuan
(1)	(2)	(3)
1. Kaligangsa	7	2
2. Krandon	6	0
3. Cabawan	7	0
4. Margadana	5	2
5. Kalinyamat Kulon	7	0
6. Sumurpanggang	5	2
7. Pesurungan Lor	6	1
Kecamatan Margadana	10	2

Sumber : Tata Pemerintahan Kota Tegal

Tabel 2.2.2 Jumlah Pegawai Negeri Sipil Menurut Kelurahan dan Jabatan di Kecamatan Margadana 2015

	Kelurahan	Struktural	Fungsional	Jumlah
	(1)	(2)	(3)	(4)
1.	Kaligangsa	3	6	9
2.	Krandon	3	3	6
3.	Cabawan	3	4	7
4.	Margadana	3	4	7
5.	Kalinyamat Kulon	3	4	7
6.	Sumurpanggang	4	3	7
7.	Pesurungan Lor	3	4	7
Kecamatan Margadana		4	8	12

Sumber : Tata Pemerintahan Kota Tegal

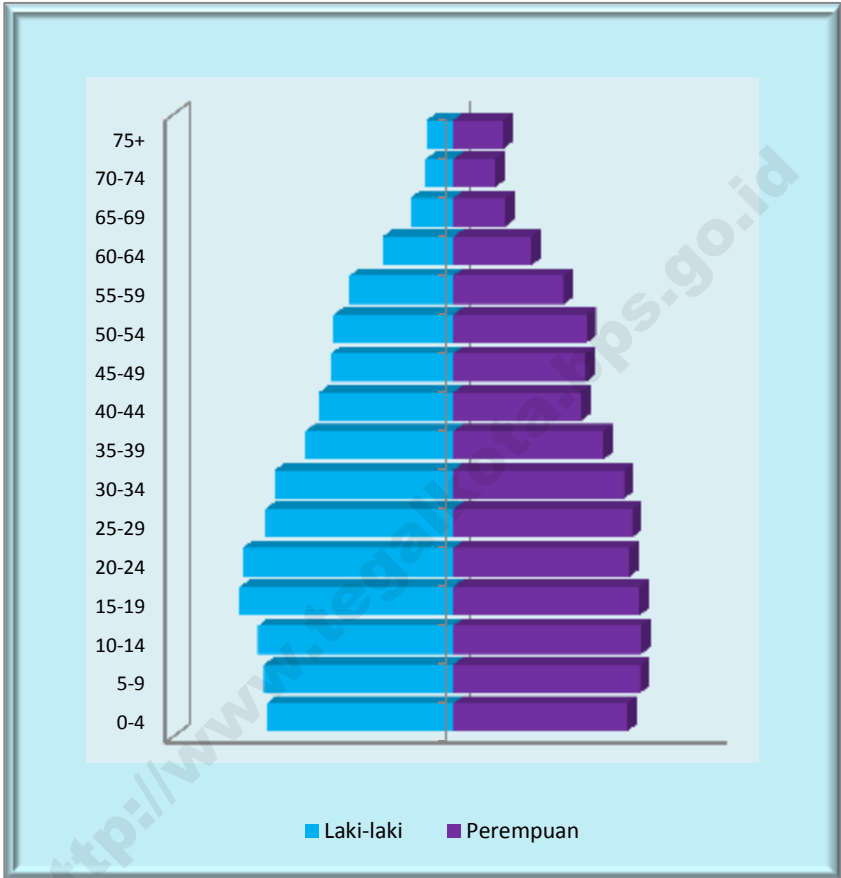


BAB III
Penduduk dan
Tenaga Kerja
*Population and
Manpower*

<http://www>

www

Gambar 3 Piramida Penduduk Kecamatan Margadana, 2015
Picture



3.1 KEPENDUDUKAN

Tabel 3.1.1 Jumlah Penduduk Menurut Jenis Kelamin di Kecamatan Margadana, 2015

	Kelurahan	Penduduk		
		Laki-Laki	Perempuan	Jumlah
	(1)	(2)	(3)	(4)
1.	Kaligangsa	4.659	4.455	9.114
2.	Krandon	2.157	2.245	4.402
3.	Cabawan	2.159	2.184	4.343
4.	Margadana	5.980	5.848	11.828
5.	Kalinyamat Kulon	2.214	2.231	4.445
6.	Sumurpanggang	3.314	3.359	6.673
7.	Pesurungan Lor	2.581	2.528	5.109
Kecamatan Margadana		23.064	22.850	45.914

Sumber: Proyeksi Penduduk Indonesia 2010–2035

Tabel 3.1.2 Jumlah Penduduk Menurut Jenis Kelamin dan Sex Ratio di Kecamatan Margadana, 2015

	Kelurahan	Penduduk		
		Laki-Laki	Perempuan	Sex Ratio
	(1)	(2)	(3)	(4)
1.	Kaligangsa	4.659	4.455	104,8
2.	Krandon	2.157	2.245	96,1
3.	Cabawan	2.159	2.184	98,8
4.	Margadana	5.980	5.848	102,2
5.	Kalinyamat Kulon	2.214	2.231	99,2
6.	Sumurpanggang	3.314	3.359	98,7
7.	Pesurungan Lor	2.581	2.528	102,1
Kecamatan Margadana		23.064	22.850	100,9

Sumber: Proyeksi Penduduk Indonesia 2010–2035

Tabel 3.1.3 Jumlah Penduduk Menurut Kelompok Umur dan Jenis Kelamin di Kecamatan Margadana, 2015

Kelompok Umur	Penduduk		Jumlah
	Laki-laki	Perempuan	
(1)	(2)	(3)	(4)
0 – 4	1.996	1.853	3.849
5 – 9	2.023	1.998	4.021
10 – 14	2.087	2.010	4.097
15 – 19	2.281	1.993	4.274
20 – 24	2.252	1.888	4.140
25 – 29	2.011	1.913	3.924
30 – 34	1.909	1.827	3.736
35 – 39	1.586	1.603	3.189
40 – 44	1.435	1.367	2.802
45 – 49	1.305	1.416	2.721
50 – 54	1.278	1.423	2.701
55 – 59	1.108	1.184	2.292
60 – 64	759	836	1.595
65 – 69	457	558	1.015
70 – 74	294	444	738
75+	283	537	820
Kecamatan Margadana	23.064	22.850	45914

Sumber: Proyeksi Penduduk Indonesia 2010–2035

Tabel 3.1.4 Banyaknya Penduduk menurut Umur Tunggal dan Jenis Kelamin di Kecamatan Margadana, 2015

Umur	Penduduk		Jumlah
	Laki-laki	Perempuan	
(1)	(2)	(3)	(4)
0	413	363	776
1	399	362	761
2	393	367	760
3	393	374	767
4	398	387	785
5	398	385	783
6	400	395	795
7	406	404	810
8	410	409	819
9	409	405	814
10	406	402	808
11	408	401	809
12	414	401	815
13	425	404	829
14	434	402	836
15	442	404	846
16	451	402	853
17	459	399	858
18	465	397	862
19	464	391	855

Sumber: Proyeksi Penduduk Indonesia 2010–2035

Tabel 3.1.4 Lanjutan
Table

UmurAge	Jenis Kelamin		Jumlah
	Laki-Laki	Perempuan	
(1)	(2)	(3)	(4)
20	458	382	840
21	460	378	838
22	456	375	831
23	446	375	821
24	432	378	810
25	420	382	802
26	407	384	791
27	397	386	783
28	393	382	775
29	394	379	773
30	393	376	769
31	393	374	767
32	390	368	758
33	376	360	736
34	357	349	706
35	343	343	686
36	328	332	655
37	313	321	634
38	305	309	614
39	302	298	600

Sumber: Proyeksi Penduduk Indonesia 2010–2035

Tabel 3.1.4 Lanjutan
Table

UmurAge	Jenis Kelamin		Jumlah
	Laki-Laki	Perempuan	
(1)	(2)	(3)	(4)
40	295	285	580
41	292	274	566
42	289	268	557
43	283	268	551
44	276	272	548
45	270	277	547
46	263	281	544
47	259	284	543
48	256	287	543
49	257	287	544
50	260	289	549
51	259	290	549
52	257	288	545
53	254	282	536
54	248	274	522
55	240	261	501
56	234	251	485
57	225	239	464
58	213	224	437
59	196	209	405

Sumber: Proyeksi Penduduk Indonesia 2010–2035

Tabel 3.1.4 Lanjutan
Table

Umur	Jenis Kelamin		Jumlah
	Laki-laki	Perempuan	
(1)	(2)	(3)	(4)
60	182	198	380
61	167	181	348
62	151	165	316
63	137	152	289
64	122	140	262
65	113	128	241
66	100	118	218
67	90	109	199
68	80	103	183
69	74	100	174
70	65	92	157
71	60	89	149
72	56	87	143
73	56	87	143
74	57	89	146
75+	283	537	820
Kecamatan Margadana	23.064	22.850	45.914

Sumber: Proyeksi Penduduk Indonesia 2010–2035

Tabel 3.1.5 Jumlah Keluarga, Penduduk dan Rata-rata Anggota Keluarga Menurut Kelurahan di Kecamatan Margadana, 2015

Kelurahan	Jumlah Keluarga	Penduduk	Rata-rata Anggota Keluarga
(1)	(2)	(3)	(4)
1. Kaligangsa	3.489	9.114	2,61
2. Krandon	2.165	4.402	2,03
3. Cabawan	1.966	4.343	2,21
4. Margadana	4.764	11.828	2,48
5. Kalinyamat Kulon	1.828	4.445	2,43
6. Sumurpanggang	2.096	6.673	3,18
7. Pesurungan Lor	1.600	5.109	3,19
Kecamatan Margadana	17.908	45.914	2,56

Sumber : BPS Kota Tegal dan Dinas Kependudukan dan Catatan Sipil Kota Tegal

Tabel 3.1.6 Luas Daerah, Jumlah Penduduk dan Kepadatan menurut Kelurahan di Kecamatan Margadana, 2015

Kelurahan	Luas Daerah (km ²)	Penduduk	Kepadatan Penduduk per km ²
(1)	(2)	(3)	(4)
1. Kaligangsa	2,53	9.114	3.602
2. Krandon	1,20	4.402	3.668
3. Cabawanl	1,28	4.343	3.393
4. Margadana	2,41	11.828	4.908
5. Kalinyamat Kulon	1,52	4.445	2.924
6. Sumurpanggang	1,00	6.673	6.673
7. Pesurungan Lor	1,82	5.109	2.807
Kecamatan Margadana	11,76	45.914	3.904

Sumber : BPS Kota Tegal

Tabel 3.1.7 Penduduk Usia 7-12 Tahun menurut Jenis Kelamin dan Kelurahan di Kecamatan Margadana, 2015

	Kelurahan	Laki-laki	Perempuan	Jumlah
	(1)	(2)	(3)	(4)
1.	Kaligangsa	448	439	887
2.	Krandon	238	252	490
3.	Cabawan	232	220	452
4.	Margadana	658	632	1.290
5.	Kalinyamat Kulon	246	232	478
6.	Sumurpanggang	338	373	711
7.	Pesurungan Lor	293	274	567
Kecamatan Margadana		2.453	2.422	4.875

Sumber : Proyeksi Penduduk- BPS Kota Tegal

Tabel 3.1.8 Penduduk Usia 13-15 Tahun menurut Jenis Kelamin dan Kelurahan di Kecamatan Margadana, 2015

Kelurahan	Laki-laki	Perempuan	Jumlah
(1)	(2)	(3)	(4)
1. Kaligangsa	255	238	493
2. Krandon	130	123	253
3. Cabawan	114	124	238
4. Margadana	370	295	665
5. Kalinyamat Kulon	120	107	227
6. Sumurpanggang	171	186	357
7. Pesurungan Lor	141	137	278
Kecamatan Margadana	1.301	1.210	2.511

Sumber : Proyeksi Penduduk- BPS Kota Tegal

Tabel 3.1.9 Penduduk Usia 16-18 Tahun menurut Jenis Kelamin dan Kelurahan di Kecamatan Margadana, 2015

	Kelurahan	Laki-laki	Perempuan	Jumlah
	(1)	(2)	(3)	(4)
1.	Kaligangsa	274	266	540
2.	Krandon	125	114	239
3.	Cabawanl	131	125	256
4.	Margadana	366	298	664
5.	Kalinyamat Kulon	123	97	220
6.	Sumurpanggang	205	172	377
7.	Pesurungan Lor	151	126	277
Kecamatan Margadana		1.375	1.198	2.573

Sumber : Proyeksi Penduduk- BPS Kota Tegal

Tabel 3.1.10 Mutasi Penduduk Kecamatan Margadana Menurut Kelurahan dan Jenis Kelamin, 2015

Kelurahan (1)	Kelahiran			Kematian		
	Laki-laki (2)	Perempuan (3)	Jml (4)	Laki-laki (5)	Perempuan (6)	Jml (7)
1. Kaligangsa	77	69	146	3	3	6
2. Krandon	51	38	89	8	7	15
3. Cabawanl	38	33	71	3	2	5
4. Margadana	84	87	171	13	9	22
5. Kalinyamat Kulon	44	34	78	12	3	15
6. Sumurpanggang	48	30	78	5	3	8
7. Pesurungan Lor	31	34	65	3	4	7
Kecamatan Margadana	373	325	698	47	31	78

Sumber : Dinas Kependudukan dan Catatan Sipil Kota Tegal

Tabel 3.1.9 Lanjutan
Table

Kelurahan	Datang			Pindah		
	Laki-laki	Perempuan	Jml	Laki-laki	Perempuan	Jml
(1)	(8)	(9)	(10)	(11)	(12)	(13)
1. Kaligangsa	120	68	188	142	100	242
2. Krandon	59	50	109	106	96	202
3. Cabawanl	42	33	75	66	63	129
4. Margadana	136	119	255	209	164	373
5. Kalinyamat Kulon	51	33	84	67	56	123
6. Sumurpanggang	75	69	144	85	65	150
7. Pesurungan Lor	49	26	75	41	33	74
Kecamatan Margadana	532	398	930	716	577	1.293

Sumber : Dinas Kependudukan dan Catatan Sipil Kota Tegal

Tabel 3.1.11 Angka Kelahiran Kasar (CBR) dan Kematian (CDR) menurut Kelurahan di Kecamatan Margadana , 2015

	Kelurahan	Kelahiran	Kematian	CBR	CDR
	(1)	(2)	(3)	(4)	(5)
1.	Kaligangsa	146	6	16,02	0,66
2.	Krandon	89	15	20,22	3,41
3.	Cabawan	71	5	16,35	1,15
4.	Margadana	171	22	14,46	1,86
5.	Kalinyamat Kulon	78	15	17,55	3,37
6.	Sumurpanggang	78	8	11,69	1,20
7.	Pesurungan Lor	65	7	12,72	1,37
Kecamatan Margadana		698	78	15,20	1,70

Sumber : BPS Kota Tegal dan Dinas Kependudukan dan Catatan Sipil Kota Tegal

Tabel 3.1.11 Perbandingan Anak Usia 0-4 Tahun Terhadap Wanita Umur 15-49 Tahun (CWR) dan Angka Fertilitas Kasar (GFR) di Kecamatan Margadana, 2015

Kelurahan <i>Village</i>	Anak Usia 0-4 Tahun	Wanita Usia 15-49 Tahun	CWR	GFR
(1)	(2)	(3)	(4)	(5)
1. Kaligangsa	715	2.437	293,39	59,91
2. Krandon	331	1.082	305,91	82,26
3. Cabawanl	379	1.110	341,44	63,96
4. Margadana	991	3.014	328,80	56,74
5. Kalinyamat Kulon	416	1.140	364,91	68,42
6. Sumurpanggang	378	1.833	315,33	42,55
7. Pesurungan Lor	439	1.391	315,60	46,73
Kecamatan Margadana	3.849	12.007	320,56	58,13

Sumber : BPS Kota Tegal

Tabel 3.1.12 Jumlah Keluarga Menurut Kecamatan dan Klasifikasi Keluarga di Kota Tegal, 2015

	Kelurahan	Pra Sejahtera	Keluarga Sejahtera				Jumlah
			I	II	III	III+	
	(1)	(2)	(3)	(4)	(5)	(6)	(7)
1	Kaligangsa	386	585	1.280	803	119	3.173
2	Krandon	377	646	548	533	105	2.209
3	Cabawan	233	362	448	251	65	1.359
4	Margadana	73	326	817	332	87	1.635
5	Kalinyamat Kulon	471	1.103	1.622	897	184	4.277
6	Sumurpanggung	213	372	979	346	47	1.957
7	Pesurungan Lor	124	363	363	526	106	1.482
Kecamatan Margadana		1.877	3.757	6.057	3.688	713	16.092

Sumber: Survei Sosial Ekonomi Nasional

A decorative, dark-colored oval frame with ornate, symmetrical flourishes at the top, bottom, and sides. The frame contains the chapter title text.

BAB IV
Sosial
Social

<http://www>

[ps-go.id](http://www)

4.1 PENDIDIKAN

Tabel 4.1.1 Jumlah Sekolah, Murid, Guru dan Rasio Murid Guru Taman Kanak-Kanak (TK) Menurut Kelurahan di kecamatan Margadana, 2015

	Kelurahan	Sekolah	Murid	Guru	Rasio Murid Guru
	(1)	(2)	(3)	(4)	(5)
1	Kaligangsa	1	111	10	11
2	Krandon	0	0	0	0
3	Cabawan	0	0	0	0
4	Margadana	1	49	8	6
5	Kalinyamat Kulon	1	37	8	5
6	Sumurpanggang	3	371	24	15
7	Pesurungan Lor	1	61	8	7
Kecamatan Margadana		7	629	58	11

Sumber:UPTD Pendidikan Kecamatan Margadana
Keadaan Akhir tahun 2015

Tabel 4.1.2 Jumlah Sekolah, Murid, Guru dan Rasio Murid Guru Sekolah Dasar (SD) Menurut Kelurahan di Kecamatan Margadana, 2015

	Kelurahan	Sekolah	Murid	Guru	Rasio Murid Guru
	(1)	(2)	(3)	(4)	(5)
1	Kaligangsa	3	469	32	15
2	Krandon	4	553	41	13
3	Cabawan	2	200	16	13
4	Margadana	8	1.232	79	16
5	Kalinyamat Kulon	3	419	32	13
6	Sumurpanggang	3	522	36	15
7	Pesurungan Lor	2	423	26	16
Kecamatan Margadana		25	3.818	262	15

Sumber : UPTD Pendidikan Kecamatan Margadana
Keadaan Akhir tahun 2015

Tabel 4.1.3 Jumlah Sekolah, Murid, Guru dan Rasio Murid Guru Madrasah Ibtidaiyah (MI) Menurut Kelurahan di Kecamatan Margadana, 2015

	Kelurahan	Sekolah	Murid	Guru	Rasio Murid Guru
	(1)	(2)	(3)	(4)	(5)
1	Kaligangsa	2	537	28	19
2	Krandon	1	256	11	23
3	Cabawan	0	0	0	0
4	Margadana	1	107	9	12
5	Kalinyamat Kulon	0	0	0	0
6	Sumurpanggang	1	87	9	10
7	Pesurungan Lor	1	127	8	15
Kecamatan Margadana		6	1.114	65	17

Sumber : UPTD Pendidikan Kecamatan Margadana
Keadaan Akhir tahun 2015

Tabel 4.1.4 Jumlah Sekolah Menengah Pertama (SMP), Murid, Guru, dan Lulus UN di Kecamatan Margadana, 2015

	Uraian	Jumlah	
		Negeri	Swasta
	(1)	(2)	(3)
1	Sekolah Menengah Pertama (SMP)	2	3
2	Murid	1.285	288
3	Guru	69	38
4	Lulusan	411	113

Sumber : Dinas Pendidikan Kota Tegal

4.1.5 Jumlah Sekolah Madrasah Stanawiyah (MTs), Murid, Guru, dan Lulus UN di Kecamatan Margadana, 2015

Tabel
Table

	Uraian	Jumlah	
		Negeri	Swasta
	(1)	(2)	(3)
1	Sekolah Menengah Pertama (SMP)	1	1
2	Murid	959	295
3	Guru	62	22
4	Lulusan	292	87

Sumber: Dinas Pendidikan Kota Tegal

4.2 KESEHATAN

Tabel 4.2.1 Jumlah Pusat Kesehatan Masyarakat (Puskesmas) Menurut Kelurahan di Kecamatan Margadana, 2015

	Kelurahan	Puskesmas	Puskesmas Rawat Inap	Puskesmas Pembantu	Puskesmas Keliling
	(1)	(2)	(3)	(4)	(5)
1	Kaligangsa	1	0	0	0
2	Krandon	0	0	1	0
3	Cabawan	0	0	1	0
4	Margadana	0	0	1	0
5	Kalinyamat Kulon	0	0	1	0
6	Sumurpanggung	0	1	0	0
7	Pesurungan Lor	0	0	1	0
Kecamatan Margadana		1	1	5	0

Sumber: Dinas Kesehatan Kota Tegal

Tabel 4.2.2 Persentase Status Gizi Anak Balita Yang Ditimbang Menurut Kelurahan di Kecamatan Margadana, 2015

	Kelurahan	Buruk	Kurang	Baik	Lebih
	(1)	(2)	(3)	(4)	(5)
1	Kaligangsa	1,42	11,65	86,36	0,57
2	Krandon	1,79	8,52	88,34	1,35
3	Cabawan	1,45	11,11	85,99	1,45
4	Margadana	1,16	10,95	85,41	2,49
5	Kalinyamat Kulon	0,00	12,66	83,12	4,22
6	Sumurpanggang	3,04	12,16	84,80	0,00
7	Pesurungan Lor	1,40	8,39	89,51	0,07
Kecamatan Margadana		1,47	10,78	86,22	1,45

Sumber: Dinas Kesehatan Kota Tegal

Tabel 4.2.3 Hasil Imunisasi Menurut Kelurahan di Kecamatan Margadana, 2015

	Kelurahan	BCG	DPT Hb1	DPT Hb2	DPT Hb3	POL 1
	(1)	(2)	(3)	(4)	(5)	(6)
1	Kaligangsa	207	169	165	144	205
2	Krandon	91	91	82	91	93
3	Cabawan	70	83	83	79	76
4	Margadana	210	210	208	207	210
5	Kalinyamat Kulon	82	82	80	82	82
6	Sumurpanggang	111	113	113	110	111
7	Pesurungan Lor	82	84	82	87	82
Kecamatan Margadana		853	832	813	800	859

Sumber: Dinas Kesehatan Kota Tegal

Tabel 4.2.4 Jumlah Kader Kesehatan menurut Kelurahan di Kecamatan Margadana, 2015

Kelurahan	Kader Kesehatan				
	Posyandu	Gizi	Kesling	Penyuluhan Narkoba	PHBS
(1)	(2)	(3)	(4)	(5)	(6)
1 Kaligangsa	37	22	7	7	24
2 Krandon	20	20	4	10	20
3 Cabawan	20	6	8	11	18
4 Margadana	57	11	11	11	11
5 Kalinyamat Kulon	28	4	4	4	25
6 Sumurpanggang	37	6	18	27	18
7 Pesurungan Lor	21	21	21	3	21
Kecamatan Margadana	220	90	73	63	137

Sumber: PKK Kecamatan Margadana

Tabel 4.2.5 Jumlah Kelompok Posyandu Menurut Kelurahan di Kecamatan Margadana, 2015

	Kelurahan	Pratama	Madya	Purnama	Mandiri	Posyandu Lansia
	(1)	(2)	(3)	(4)	(5)	(6)
1	Kaligangsa	0	0	7	0	2
2	Krandon	0	0	4	0	1
3	Cabawan	0	0	4	0	1
4	Margadana	0	0	0	11	11
5	Kalinyamat Kulon	0	0	4	0	4
6	Sumurpanggang	0	0	6	0	4
7	Pesurungan Lor	0	0	0	3	2
Kecamatan Margadana		0	0	25	14	25

Sumber: PKK Kecamatan Margadana

Tabel 4.2.6 Jumlah Pengunjung Posyandu Menurut Kelurahan di Kecamatan Margadana, 2015

Kelurahan	Balita 0-12 Bln		Balita 1-5 Th	
	Baru	Lama	Baru	Lama
(1)	(2)	(3)	(4)	(5)
1 Kaligangsa	168	258	468	858
2 Krandon	45	240	101	1.181
3 Cabawan	47	165	196	890
4 Margadana	424	599	1.383	1.887
5 Kalinyamat Kulon	68	572	42	1.286
6 Sumurpanggang	55	725	1	2.020
7 Pesurungan Lor	242	373	624	866
Kecamatan Margadana	1.049	2.932	2815	8.988

Sumber: PKK Kecamatan Margadana

Tabel 4.2.7 Jumlah Pengunjung Posyandu Menurut Kelurahan di Kecamatan Margadana, 2015

Kelurahan	Ibu			WUS
	PUS	Hamil	Menyusui	
(1)	(2)	(3)	(4)	(5)
1 Kaligangsa	1.894	76	652	1.483
2 Krandon	720	237	735	951
3 Cabawan	803	38	428	1.259
4 Margadana	3.388	780	1.869	3.873
5 Kalinyamat Kulon	1.749	155	1.185	1.096
6 Sumurpanggang	2.782	65	1.416	2.782
7 Pesurungan Lor	1.575	434	1.370	521
Kecamatan Margadana	12.911	1.785	7.655	11.965

Sumber: PKK Kecamatan Margadana

Tabel 4.2.8 Jumlah Prasarana Penunjang Kelestarian Lingkungan Hidup Menurut Kelurahan di Kecamatan Margadana, 2015

Kelurahan	Jumlah Rumah yg Memiliki			Jumlah KK Yang Menggunakan Air			
	Jamban	Spal	TPS	PDAM	Sumur	Sungai	dll
(1)							
1 Kaligangsa	1.889	1.889	1.694	1.889	1.846	0	143
2 Krandon	1.530	760	6	1.200	1.692	0	0
3 Cabawan	1.400	605	690	1.356	1.660	0	0
4 Margadana	1.853	1.835	2.930	1.495	1.970	0	0
5 Kalinyamat Kulon	961	832	3	456	2.518	0	0
6 Sumurpanggang	1.064	1.120	897	1.705	1.229	0	0
7 Pesurungan Lor	775	783	994	44	878	0	0
Kecamatan Margadana	9.472	7.824	7.214	8.145	11.793	0	143

Sumber: PKK Kecamatan Margadana

4.3 AGAMA

Tabel 4.3.1 Persentase Penduduk Menurut Agama yang Dianut Menurut Kelurahan di Kecamatan Margadana, 2015

	Kelurahan	Islam	Katolik	Protestan	Hindu	Budha	Lainnya
	(1)	(2)	(3)	(4)	(5)	(6)	(7)
1	Kaligangsa	99,95	0,01	0,14	0,00	0,00	0,00
2	Krandon	100,00	0,00	0,00	0,00	0,00	0,00
3	Cabawan	99,88	0,01	0,09	0,01	0,00	0,00
4	Margadana	99,76	0,01	0,22	0,00	0,00	0,01
5	Kalinyamat Kulon	100,00	0,00	0,00	0,00	0,00	0,00
6	Sumurpanggung	99,17	0,08	0,65	0,08	0,00	0,01
7	Pesurungan Lor	100,00	0,00	0,00	0,00	0,00	0,00
Kecamatan Margadana		99,79	0,01	0,17	0,01	0,00	0,02

Sumber: Dinas Kependudukan dan Catatan sipil Kota Tegal

Tabel 4.3.2 Jumlah Tempat Peribadatan Menurut Kelurahan di Kecamatan Margadana, 2015

	Kelurahan	Masjid	Mushola	Gereja Protestan	Gereja Katholik	Pura	Vihara
	(1)	(2)	(3)	(4)	(5)	(6)	(7)
1	Kaligangsa	5	15	0	0	0	0
2	Krandon	3	12	0	0	0	0
3	Cabawan	4	8	0	0	0	0
4	Margadana	6	16	0	0	0	0
5	Kalinyamat Kulon	4	8	0	0	0	0
6	Sumurpanggang	6	14	0	0	0	0
7	Pesurungan Lor	3	10	0	0	0	0
Kecamatan Margadana		31	83	0	0	0	0

Sumber: Kementerian Agama Kota Tegal

Tabel 4.3.3 Banyaknya Jemaah Haji Yang Diberangkatkan ke Tanah Suci Mekah Menurut Jenis Kelamin dan Kelurahan di Kecamatan Margadana, 2015

	Kelurahan	Jenis Kelamin		Jumlah
		Laki-laki	Wanita	
	(1)	(2)	(3)	(4)
1	Kaligangsa	2	6	8
2	Krandon	2	3	5
3	Cabawan	1	2	3
4	Margadana	3	5	8
5	Kalinyamat Kulon	2	4	6
6	Sumurpanggang	1	1	2
7	Pesurungan Lor	0	0	0
		11	21	32

Sumber: Kementerian Agama Kota Tegal

Tabel 4.3.4 Banyaknya Jemaah Haji yang Diberangkatkan Ke Tanah Suci Mekah Menurut Jenis Pekerjaan dan Kelurahan di Kecamatan Margadana, 2015

	Kelurahan	PNS	TNI	Pedagang	Petani	Swasta
	(1)	(2)	(3)	(4)	(5)	(6)
1	Kaligangsa	0	0	1	2	1
2	Krandon	0	0	2	0	1
3	Cabawan	0	0	3	0	0
4	Margadana	2	0	2	2	2
5	Kalinyamat Kulon	2	0	3	1	2
6	Sumurpanggang	0	0	0	0	0
7	Pesurungan Lor	2	0	2	0	0
Kecamatan Margadana		6	0	13	5	6

Sumber:Kementrian Agama Kota Tegal

Tabel 4.3.4 Lanjutan
Table

	Kelurahan	Ibu Rmt	Maha- siswa/ Pelajar	BUMN	Pensiunan	Jumlah
	(1)	(7)	(8)	(9)	(10)	(11)
1	Kaligangsa	1	0	0	0	5
2	Krandon	1	0	0	0	4
3	Cabawan	0	0	0	0	3
4	Margadana	0	0	0	0	8
5	Kalinyamat Kulon	0	0	0	0	8
6	Sumurpanggang	0	0	0	0	0
7	Pesurungan Lor	0	0	0	0	8
Kecamatan Margadana		2	0	0	0	32

Sumber:Kementerian Agama Kota Tegal

Tabel 4.3.5 Banyaknya Jemaah Haji yang Diberangkatkan Ke Tanah Suci Mekah Menurut Pendidikan dan Kelurahan di Kecamatan Margadana, 2015

	Kelurahan	SD	SMP	SMU	D1/D2/ D3
	(1)	(2)	(3)	(4)	(5)
1	Kaligangsa	6	0	3	0
2	Krandon	2	0	2	0
3	Cabawan	4	0	0	0
4	Margadana	0	0	2	1
5	Kalinyamat Kulon	2	0	0	0
6	Sumurpanggang	2	0	0	0
7	Pesurungan Lor	2	0	0	0
Kecamatan Margadana		18	0	7	1

Sumber:Kementrian Agama Kota Tegal

Tabel 4.3.5 Lanjutan
Table

	Kelurahan	S1	S2	S3	Lain nya	Jumlah
	(1)	(6)	(7)	(8)	(9)	(10)
1	Kaligangsa	0	0	0	0	9
2	Krandon	3	1	0	0	8
3	Cabawan	0	0	0	0	4
4	Margadana	2	0	0	0	5
5	Kalinyamat Kulon	0	0	0	0	2
6	Sumurpanggung	0	0	0	0	2
7	Pesurungan Lor	0	0	0	0	2
Kecamatan Margadana		5	1	0	0	32

Sumber:Kementrian Agama Kota Tegal

Tabel 4.3.6 Jumlah Madrasah Diniyah Takmiliyah Awaliyah (MDTA), Santri, dan Guru Menurut Kelurahan di Kecamatan Margadana, 2015

	Kelurahan	MDTA	Santri		Ustadz	
			(3)	(4)	(5)	(6)
	(1)	(2)	(3)	(4)	(5)	(6)
1	Kaligangsa	1	170	151	9	4
2	Krandon	2	142	171	6	4
3	Cabawan	0	0	0	0	0
4	Margadana	3	312	353	15	7
5	Kalinyamat Kulon	1	153	159	4	3
6	Sumurpanggung	3	249	261	11	6
7	Pesurungan Lor	2	175	174	6	3
Kecamatan Margadana		12	1.201	1.269	51	27

Sumber:Kementrian Agama Kota Tegal

Tabel 4.3.7 Jumlah Madrasah Diniyah Takmiliyah Awaliyah (MDTA), Santri, dan Guru Menurut Kelurahan di Kecamatan Margadana, 2015

	Kelurahan	MDTA	Santri		Ustadz	
			(3)	(4)	(5)	(6)
	(1)	(2)				
1	Kaligangsa	2	252	338	9	21
2	Krandon	0	0	0	0	0
3	Cabawan	1	52	93	8	14
4	Margadana	4	85	84	10	15
5	Kalinyamat Kulon	1	70	88	7	17
6	Sumurpanggung	2	45	69	5	18
7	Pesurungan Lor	1	45	71	2	10
Kecamatan Margadana		11	549	743	41	95

Sumber:Kementerian Agama Kota Tegal

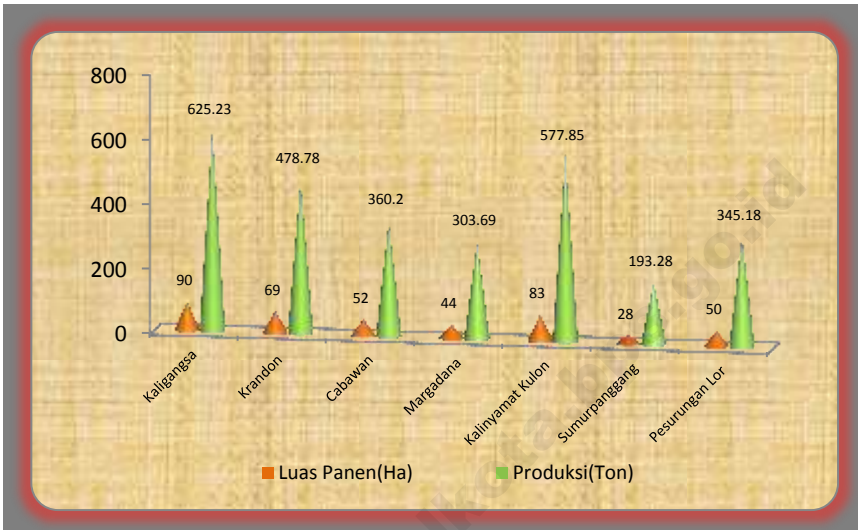
A decorative, dark-colored oval frame with ornate, symmetrical scrollwork at the top, bottom, and sides. The frame is centered on the page and contains the chapter title.

BAB V
Pertanian
Agriculture

<http://www>

[ps-go.id](http://www)

Gambar 4 Luas dan Produksi Padi di Kecamatan Margadana , 2015
Picture



5.1 TANAMAN PANGAN

Tabel 5.1.1 Luas Panen, Rata-Rata Produksi dan Produksi Padi Sawah Menurut Kelurahan di Kecamatan Margadana, 2015

	Kelurahan	Luas Panen (ha)	Rata-Rata Produksi (ku/ha)	Produksi (ton)
	(1)	(2)	(3)	(4)
1	Kaligangsa	90	69,47	625,23
2	Krandon	69	69,33	478,78
3	Cabawan	52	69,27	360,20
4	Margadana	44	69,02	303,69
5	Kalinyamat Kulon	83	69,62	577,85
6	Sumurpanggung	28	69,03	193,28
7	Pesurungan Lor	50	69,04	345,18
	Kecamatan Margadana	416	69,33	2.884,21

Sumber: Dinas Kelautan dan Pertanian Kota Tegal

5.2 HORTIKULTURA

Tabel 5.2.1 Luas Panen dan Produksi Tanaman Sayuran Menurut Kelurahan dan Jenis Sayuran di Kecamatan Margadana, 2015

Kelurahan	Bawang Merah		Kangkung		Cesim	
	Luas Panen (ha)	Produksi (ton)	Luas Panen (ha)	Produksi (ton)	Luas Panen (ha)	Produksi (ton)
(1)	(2)	(3)	(4)	(5)	(6)	(7)
1 Kaligangsa	26	272,87	4	24,55	0	0
2 Krandon	29	304,27	4	24,30	3	10,94
3 Cabawan	31	325,31	6	24,42	2	7,28
4 Margadana	8	83,99	0	0	0	0
5 Kalinyamat Kulon	35	367,43	7	24,64	5	18,26
6 Sumurpanggung	6	62,55	2	24,25	2	7,24
7 Pesurungan Lor	0	0	0	0	0	0
Kecamatan Margadana	135	104,92	23	24,47	12	43,72

Sumber: Dinas Kelautan dan Pertanian Kota Tegal

Tabel 5.2.2 Jumlah Pohon Panen Tanaman Buah-buahan Menurut Kelurahan di Kecamatan Margadana, 2015

	Kelurahan	Mangga	Belimbing	Pepaya	Pisang	Jambu Biji	Jambu Air
	(1)	(2)	(3)	(4)	(5)	(6)	(7)
1	Kaligangsa	1.004	256	54	201	53	48
2	Krandon	1.018	264	69	220	52	56
3	Cabawan	1.007	257	63	235	45	58
4	Margadana	944	245	57	183	43	47
5	Kalinyamat Kulon	1.026	272	68	215	57	59
6	Sumurpanggang	974	248	57	179	50	56
7	Pesurungan Lor	921	201	35	105	39	39
Kecamatan Margadana		6.894	1.743	403	1.338	339	363

Sumber: Dinas Kelautan dan Pertanian Kota Tegal

Tabel 5.2.3 Produksi Buah-buahan Menurut Kelurahan di Kecamatan Margadana (kuintal), 2015

	Kelurahan	Mangga	Belimbing	Pepaya	Pisang	Jambu Biji	Jambu Air
	(1)	(2)	(3)	(4)	(5)	(6)	(7)
1	Kaligangsa	551	32,32	11	49	1,94	1,81
2	Krandon	565	28,37	18	53	1,91	1,90
3	Cabawan	554	32,83	16	56	1,76	1,94
4	Margadana	540	30,25	15	44	1,74	1,80
5	Kalinyamat Kulon	574	33,71	17	51	1,99	1,93
6	Sumurpanggung	546	29,94	14	41	1,88	1,90
7	Pesurungan Lor	516	25,81	9	28	1,68	1,70
Kecamatan Margadana		3.846	213,23	100	322	12,90	12,98

Sumber: Dinas Kelautan dan Pertanian Kota Tegal

5.3 PETERNAKAN

Tabel 5.3.1 Populasi Ternak Menurut Kelurahan dan Jenis Ternak di Kecamatan Margadana, 2015

	Kelurahan	Sapi Potong	Kerbau	Kambing	Domba
	(1)	(2)	(3)	(4)	(5)
1	Kaligangsa	0	0	92	116
2	Krandon	0	0	75	89
3	Cabawan	0	0	34	86
4	Margadana	0	24	120	114
5	Kalinyamat Kulon	0	0	85	78
6	Sumurpanggang	6	0	112	64
7	Pesurungan Lor	0	0	77	88
	Kecamatan Margadana	6	24	595	635

Sumber: Dinas Kelautan dan Pertanian Kota Tegal

Tabel 5.3.2 Populasi Unggas Menurut Kelurahan dan Jenis Ternak di Kecamatan Margadana, 2015

	Kelurahan	Ayam Buras	Ayam Ras Pedaging	Itik	Puyuh
	(1)	(2)	(3)	(4)	(5)
1	Kaligangsa	530	10.000	0	0
2	Krandon	844	0	0	0
3	Cabawan	774	0	0	0
4	Margadana	2.100	0	38.250	0
5	Kalinyamat Kulon	1.457	0	7.354	0
6	Sumurpanggang	3.629	0	42.358	0
7	Pesurungan Lor	3.201	0	175.080	0
Kecamatan Margadana		12.535	10.000	263.042	0

Sumber: Dinas Kelautan dan Pertanian Kota Tegal

Tabel 5.3.3 Pemotongan Ternak Menurut Kelurahan dan Jenis Ternak di Kecamatan Margadana, 2015

	Kelurahan	Sapi Potong	Kerbau	Kambing	Domba
	(1)	(2)	(3)	(4)	(5)
1	Kaligangsa	22	0	195	290
2	Krandon	4	0	246	325
3	Cabawan	0	0	192	347
4	Margadana	11	0	475	475
5	Kalinyamat Kulon	12	0	105	374
6	Sumurpanggang	9	0	968	1.850
7	Pesurungan Lor	3	0	108	300
Kecamatan Margadana		61	0	2.289	3.961

Sumber: Dinas Kelautan dan Pertanian Kota Tegal

Tabel 5.3.4 Pemotongan Unggas Menurut Kelurahan dan Jenis Ternak di Kecamatan Margadana, 2015

KecamatanSubdistrict		Ayam Ras Pedaging	Ayam Buras	Itik
(1)		(2)	(3)	(4)
1	Kaligangsa	0	2.518	0
2	Krandon	25.315	2.818	0
3	Cabawan	0	1.739	0
4	Margadana	952.749	1.249	10.862
5	Kalinyamat Kulon	0	3.266	9.036
6	Sumurpanggang	299.330	4.437	32.103
7	Pesurungan Lor	0	2.328	7.886
Kecamatan Margadana		1.277.394	18.355	59.887

Sumber: Dinas Kelautan dan Pertanian Kota Tegal

Tabel 5.3.5 Produksi Telur Menurut Kelurahan dan Jenis Unggas di
Table Kecamatan Margadana, 2015

	Kelurahan	Ayam Ras	Itik	Ayam Kampung	Puyuh
	(1)	(2)	(3)	(4)	(5)
1	Kaligangsa	0	0	546	0
2	Krandon	0	0	869	0
3	Cabawan	0	0	797	0
4	Margadana	0	300.115	2.162	0
5	Kalinyamat Kulon	0	63.471	1.500	0
6	Sumurpanggang	0	332.347	3.736	0
7	Pesurungan Lor	0	1.373.705	3.296	0
Kecamatan Margadana		0	2.069.638	12.906	0

Sumber: Dinas Kelautan dan Pertanian Kota Tegal

DATA

MENCERDASKAN BANGSA



**BADAN PUSAT STATISTIK
KOTA TEGAL**

Jl. Nakula No. 36A Tegal 52124

Telp/Fax : (0283) 351593

E-mail : bps3376@bps.go.id

Website : tegalkota.bps.go.id