

Katalog : 1102001.3325110



**KECAMATAN BATANG
DALAM ANGKA
2018**



**BADAN PUSAT STATISTIK
KABUPATEN BATANG**



**KECAMATAN BATANG
DALAM ANGKA
2018**

KECAMATAN BATANG
Dalam Angka
2018

ISBN: 978-602-6375-61-2
Nomor Publikasi: 33250.1817
Katalog: 1102001.3325110

Ukuran Buku: 14,8 cm x 21 cm
Jumlah Halaman: xii + 110 halaman

Naskah:
Badan Pusat Statistik Kabupaten Batang

Gambar Kover oleh:
Badan Pusat Statistik Kabupaten Batang

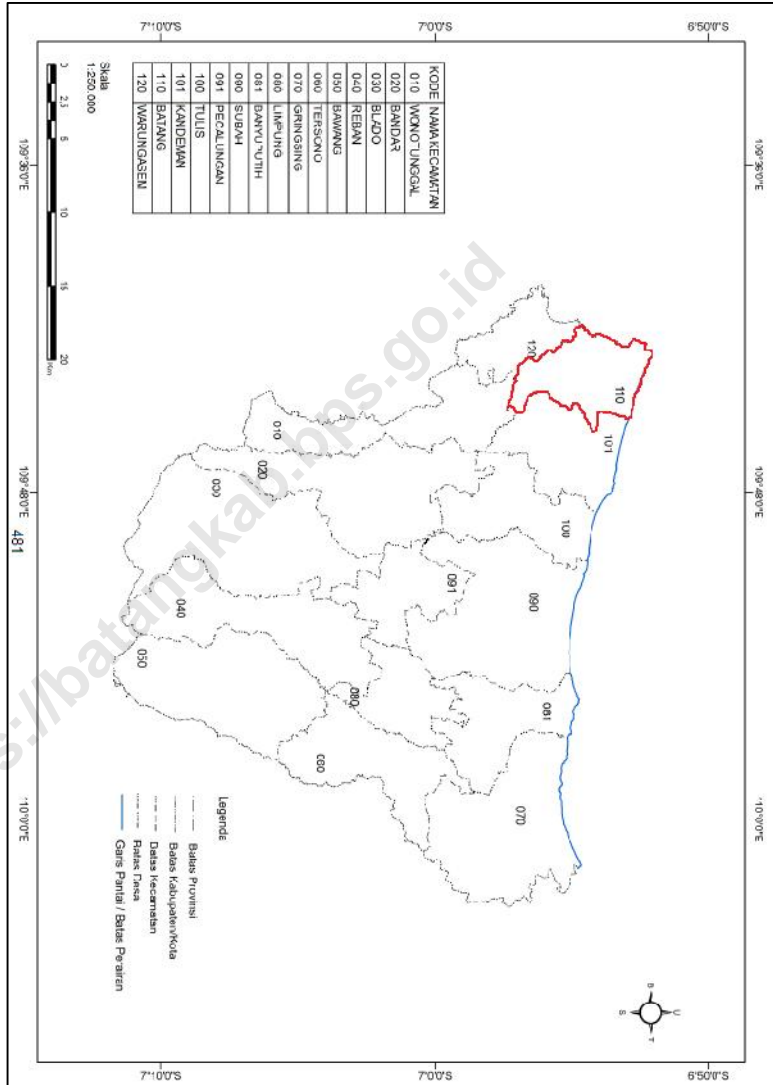
Ilustrasi Kover:
Batang Dolphin Center Unit Taman Safari Indonesia

Diterbitkan oleh:
© BPS Kabupaten Batang

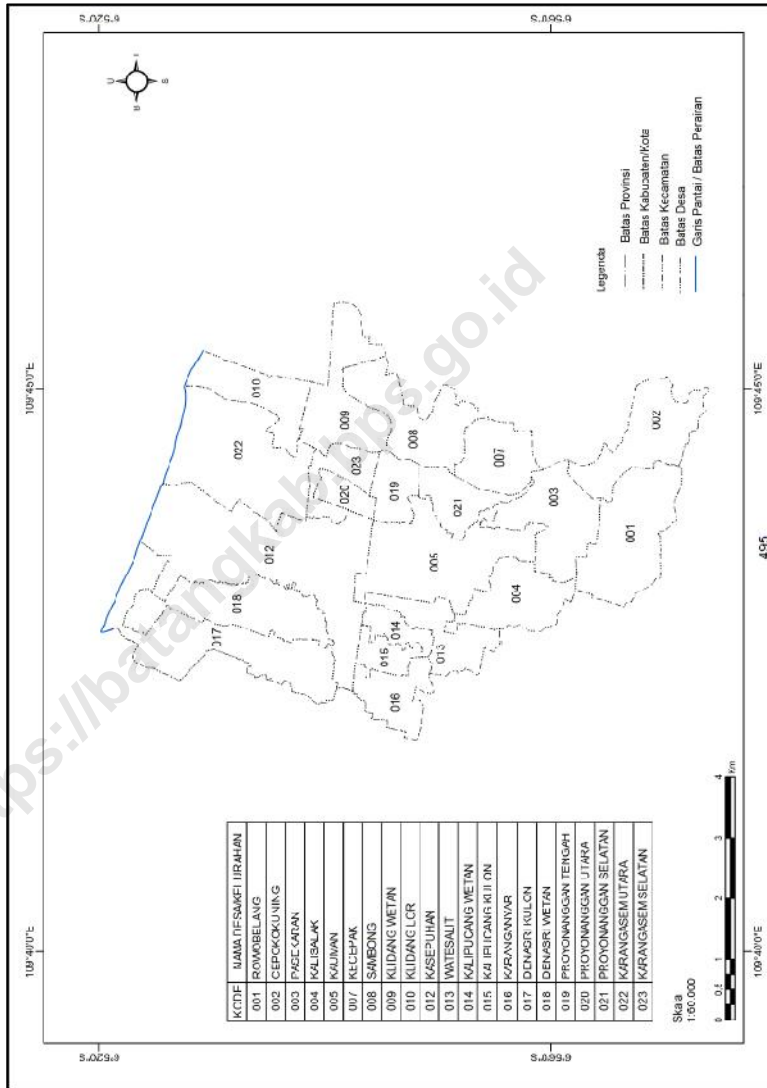
Dicetak oleh:
CV. Niaga

Dilarang mengumumkan, mendistribusikan, mengomunikasikan, dan/atau menggandakan sebagian atau seluruh isi buku ini untuk tujuan komersial tanpa izin tertulis dari Badan Pusat Statistik.

PETA WILAYAH KABUPATEN BATANG



PETA WILAYAH KECAMATAN BATANG





SAMBUTAN
KEPALA BPS KABUPATEN BATANG

Assalamu' alaikum wr. wb

Puji syukur kita panjatkan kepada Tuhan Yang Maha Esa yang telah melimpahkan rahmat-Nya kepada kita semua, sehingga penyusunan publikasi “Kecamatan Batang Dalam Angka 2018” dapat diselesaikan secara tepat waktu.

Publikasi ini disusun untuk menghimpun data potensi daerah di wilayah Kecamatan Batang dari berbagai sektor yang dapat digunakan untuk membantu menyusun perencanaan dan mengevaluasi pembangunan yang telah dilaksanakan.

Kami ucapkankan terima kasih kepada Koordinator Statistik Kecamatan Batang dan semua pihak yang telah turut serta membantu dalam proses penyusunan publikasi “Kecamatan Batang Dalam Angka 2018”, semoga publikasi ini dapat bermanfaat bagi semua pihak.

Wassalamu' alaikum wr. wb.

Batang, September 2018
Kepala Badan Pusat Statistik
Kabupaten Batang

TINA WAHYUFITRI, S.Si, M.Si

KATA PENGANTAR

Assalamu' alaikum wr. wb

"Kecamatan Batang Dalam Angka 2018" merupakan publikasi tahunan sebagai kelanjutan publikasi sebelumnya yang menyajikan data statistik secara series. Publikasi ini memuat gambaran mengenai keadaan geografis, pemerintahan, penduduk, sosial dan ekonomi Kecamatan Batang pada tahun 2017.

Penghargaan dan ucapan terima kasih yang sebesar-besarnya kami sampaikan kepada berbagai pihak baik instansi pemerintah maupun swasta atas bantuan dan dukungan dalam penyusunan publikasi ini.

Semoga publikasi ini bermanfaat bagi pengguna data dan kami harapkan kritik serta saran yang bersifat membangun untuk penyempurnaan publikasi berikutnya.

Wassalamu' alaikum wr. wb.

Batang, September 2018
Koordinator Statistik Kecamatan
Batang



ARIEF BUDIMAN, A.Md

DAFTAR ISI

	Halaman
Peta Wilayah Kabupaten Batang	iii
Peta Wilayah Kecamatan Batang	iv
Sambutan Kepala BPS Kabupaten Batang	v
Kata Pengantar	vi
Daftar Isi	vii
Daftar Tabel	viii
Daftar Gambar	x
Penjelasan Umum	xi

<https://batangkab.bps.go.id>

DAFTAR TABEL

	Halaman
BAB I. KEADAAN GEOGRAFI	
1.1. Letak Geografis Kecamatan Batang	4
1.2. Jarak Dari Ibukota Kecamatan Batang Ke Kantor Desa	5
1.3. Letak Titik Koordinat Kantor Desa dan Kantor Kecamatan Di Kecamatan Batang	6
1.4. Batas Wilayah Desa Di Kecamatan Batang	7
1.5. Luas Wilayah Menurut Jenis Tanah Di Kecamatan Batang, 2017	8
1.6. Luas Tanah Sawah Menurut Jenis Pengairan Di Kecamatan Batang, 2017	9
1.7. Luas Tanah Kering Menurut Penggunaannya Di Kecamatan Batang, 2017	10
1.8. Banyaknya Hari Hujan dan Curah Hujan di Stasiun Pengukur Kecamatan Batang (STA 120) Menurut Bulan, 2017	11
BAB II. PEMERINTAHAN	
2.1. Klasifikasi Desa Menurut Status Pemerintahan Di Kecamatan Batang, 2017	16
2.2. Klasifikasi Desa Menurut Tingkat Perkembangan Desa Di Kecamatan Batang, 2017	17
2.3. Jumlah Dusun, Jumlah Rw Dan Rt Di Kecamatan Batang, 2017	18
2.4. Jumlah Perangkat Desa Menurut Jenisnya Di Kecamatan Batang, 2017	19
2.5. Luas Tanah Bengkok Perangkat Desa Menurut Jenis Tanah Di Kecamatan Batang, 2017 (Hektar)	21
2.6. Luas Tanah Kas Desa Menurut Jenis Tanah Di Kecamatan Batang, 2017 (Hektar)	22
2.7. Jumlah Tempat Pemungutan Suara (Tps), Jumlah Pemilih Dan Pengguna Hak Pilih Pada Pemilu 2014 Di Kecamatan Batang	23
2.8. Jumlah Pemilih dan Pengguna Hak Pilih Pemilu Kepala Daerah 2017 di Kecamatan Batang	27
2.9. Hasil Perolehan Suara Pemilu Kepala Daerah 2017 di Kecamatan Batang	28
BAB III. PENDUDUK DAN KETENAGAKERJAAN	
3.1. Jumlah Penduduk Menurut Jenis Kelamin dan Sex Rasio di Kecamatan Batang, 2017	32
3.2. Jumlah Penduduk Menurut Kelompok Umur Dan Jenis Kelamin Di Kecamatan Batang, 2017	33
3.3. Jumlah Penduduk Menurut Kelompok Umur Dan Desa Di Kecamatan Batang, 2017	34
3.4. Jumlah Penduduk Menurut Status Kewarganegaraan Di Kecamatan Batang, 2017	37
3.5. Kepadatan Penduduk Per Hektar Dan Kilometer Persegi Di Kecamatan Batang, 2017	38

BAB IV. SOSIAL

4.1.	Banyaknya Sekolah Taman Kanak-Kanak Dan Raudhatul Athfal Di Kecamatan Batang Tahun Pelajaran 2017/2018	43
4.2.	Banyaknya Sekolah Dasar Dan Madrasah Ibtidaiyah Di Kecamatan Batang Tahun Pelajaran 2017/2018	44
4.3.	Banyaknya Sekolah Menengah Pertama Dan Madrasah Tsanawiyah Di Kecamatan Batang Tahun Pelajaran 2017/2018	45
4.4.	Banyaknya Sekolah Menengah Atas, Kejuruan Dan Madrasah Aliyah Di Kecamatan Batang Tahun Pelajaran 2017/2018	46
4.5.	Banyaknya Murid Taman Kanak-Kanak Dan Raudhatul Athfal Di Kecamatan Batang Tahun Pelajaran 2017/2018	47
4.6.	Banyaknya Murid Sekolah Dasar Dan Madrasah Ibtidaiyah Di Kecamatan Batang Tahun Pelajaran 2017/2018	48
4.7.	Banyaknya Murid Sekolah Menengah Pertama Dan Madrasah Tsanawiyah Di Kecamatan Batang Tahun Pelajaran 2017/2018	49
4.8.	Banyaknya Murid Sekolah Menengah Atas, Kejuruan Dan Madrasah Aliyah Di Kecamatan Batang Tahun Pelajaran 2017/2018	50
4.9.	Banyaknya Guru Taman Kanak-Kanak Dan Raudhatul Athfal Di Kecamatan Batang Tahun Pelajaran 2017/2018	51
4.10.	Banyaknya Guru Sekolah Dasar Dan Madrasah Ibtidaiyah Di Kecamatan Batang Tahun Pelajaran 2017/2018	52
4.11.	Banyaknya Guru Sekolah Menengah Pertama Dan Madrasah Tsanawiyah Di Kecamatan Batang Tahun Pelajaran 2017/2018	53
4.12.	Banyaknya Guru Sekolah Menengah Atas, Kejuruan Dan Madrasah Aliyah Di Kecamatan Batang Tahun Pelajaran 2017/2018	54
4.13.	Jumlah Tempat Ibadah Di Kecamatan Batang, 2017	55
4.14.	Jumlah Nikah, Talak, Cerai Dan Rujuk Di Kecamatan Batang, 2017 ..	56
4.15.	Banyaknya Nikah Menurut Bulan Di Kecamatan Batang, 2017	57
4.16.	Jumlah Jemaah Haji Menurut Jenis Kelamin di Kecamatan Batang, 2017.....	58
4.17.	Jumlah Jemaah Haji Menurut Jenis Pekerjaan di Kecamatan Batang, 2017	59
4.18.	Jumlah Jemaah Haji Menurut Tingkat Pendidikan di Kecamatan Batang, 2017	62
4.19.	Banyaknya Posyandu Menurut Strata di Kecamatan Batang, 2017	64
4.20.	Banyaknya Upaya Kesehatan Bersumberdaya Masyarakat (Ukbn) Di Kecamatan Batang, 2017	65
4.21.	Jumlah Bidan Desa Di Kecamatan Batang, 2017	66
4.22.	Hasil Imunisasi Menurut Desa Di Kecamatan Batang, 2017	67
4.23.	Jumlah Tenaga Medis Dan Tenaga Keperawatan Menurut Fasilitas Kesehatan Puskesmas, 2017	68
4.24.	Jumlah Pengunjung Rawat Jalan Puskesmas Batang I Menurut Bulan, 2017	70
4.25.	Jumlah Pengunjung Rawat Jalan Puskesmas Batang II Menurut Bulan, 2017	71
4.26.	Jumlah Pengunjung Rawat Jalan Puskesmas Batang III Menurut Bulan, 2017	72
4.27.	Jumlah Pengunjung Rawat Jalan Puskesmas Batang IV Menurut Bulan, 2017	73

4.28.	Banyaknya Akseptor Keluarga Berencana Bayar Menurut Kontrasepsi Di Kecamatan Batang, 2017	74
4.29.	Banyaknya Akseptor Keluarga Berencana Tidak Bayar Menurut Kontrasepsi Di Kecamatan Batang, 2017	77
4.30.	Banyaknya PPKBD Dan Kelompok KB Desa Di Kecamatan Batang, 2017	78
4.31.	Perkembangan Tahapan Keluarga Sejahtera Di Kecamatan Batang, 2017	79
4.32.	Sarana Olahraga Menurut Jenisnya Di Kecamatan Batang, 2017	80
BAB V.	PERTANIAN	
5.1.	Produktivitas Padi dan Palawija di Kabupaten Batang, 2017	84
5.2.	Laporan Luas Tanaman Padi di Kecamatan Batang, 2017	85
5.3.	Laporan Luas Tanaman Palawija Jagung di Kecamatan Batang, 2017	86
5.4.	Laporan Luas Tanaman Palawija Kacang Tanah di Kecamatan Batang, 2017	87
5.5.	Laporan Luas Tanaman Palawija Ubikayu/Singkong Tanah di Kecamatan Batang, 2017	88
5.6.	Laporan Luas Tanaman Palawija Ubi Jalar/Ketela Rambat di Kecamatan Batang, 2017	89
5.7.	Jumlah Ternak Di Kecamatan Batang, 2017	90
5.8.	Jumlah Unggas Di Kecamatan Batang, 2017	91
BAB VI.	PEREKONOMIAN DAN KEUANGAN	
6.1.	Jumlah Sarana Ekonomi Di Kecamatan Batang, 2017	96
6.2.	Target Dan Realisasi Penerimaan Pajak Bumi Bangunan (PBB) Di Kecamatan Batang, 2017	98
6.3.	Realisasi Pelaksanaan Anggaran Pendapatan Desa di Kecamatan Batang, 2017 (Rupiah)	99
6.4.	Realisasi Pelaksanaan Anggaran Belanja Desa di Kecamatan Batang, 2017 (Rupiah)	101
6.5.	Jalan Kabupaten Menurut Ruas di Kecamatan Batang, 2017	103
6.6.	Jumlah Kecelakaan Lalu Lintas Menurut Bulan di Polsek Batang, 2017	105
6.7.	Jumlah Pelanggan, Volume Air yang Disalurkan dan Nilai Air Minum yang terjual pada Pelanggan PDAM Batang di Kecamatan Batang, 2017	106
BAB VII.	PERBANDINGAN ANTAR KECAMATAN	
7.1.	Perbandingan Luas Wilayah Antar Kecamatan, 2017	109
7.2.	Perbandingan Jumlah Penduduk Antar Kecamatan dan Sex Ratio, 2017	110

DAFTAR GAMBAR

	Halaman
1. Persentase Penggunaan Lahan di Kecamatan Batang, 2017	3
2. Jumlah Dusun, RW dan RT di Kecamatan Batang, 2017	15
3. Piramida Penduduk Kecamatan Batang, 2017	31
4. Jumlah Sekolah SD/MI, SMP/MTs dan SMA/SMK/MA di Kecamatan Batang Tahun Pelajaran 2017/2018	42
5. Luas Panen Tanaman Padi dan Palawija di Kecamatan Batang, 2017	83
6. Persentase Realisasi Pelaksanaan Anggaran Belanja Desa di Kecamatan Batang, 2017	95

PENJELASAN UMUM

Tanda-tanda, satuan-satuan, dan lain-lainnya yang digunakan dalam publikasi ini adalah sebagai berikut:

1. TANDA-TANDA

Data tidak tersedia	:	...
Tidak ada atau nol	:	—
Data dapat diabaikan	:	0
Tanda decimal	:	,
Data tidak dapat ditampilkan	:	NA
Angka perkiraan	:	e
Angka sementara	:	x
Angka sangat sementara	:	xx
Angka diperbaiki	:	r

2. SATUAN

barel	:	158,99 liter = 1/6,2898 m ³
hektar (ha)	:	10 000 m ²
kilometer (km)	:	1 000 meter (m)
knot	:	1,8523 km/jam
kuintal	:	100 kg
KWh	:	1 000 Watt hour
MWh	:	1 000 KWh
liter (untuk beras)	:	0,80 kg
ons	:	28,31 gram
ton	:	1 000 kg

Satuan lain: buah, dus, butir, helai/lembar, kaleng, batang, pulsa, ton kilometer (ton-km), jam, menit, persen (%).

Perbedaan angka di belakang koma disebabkan oleh pembulatan angka.

BAB

1

**KEADAAN
GEOGRAFI**



Kecamatan Dalam Angka 2018

BAB I

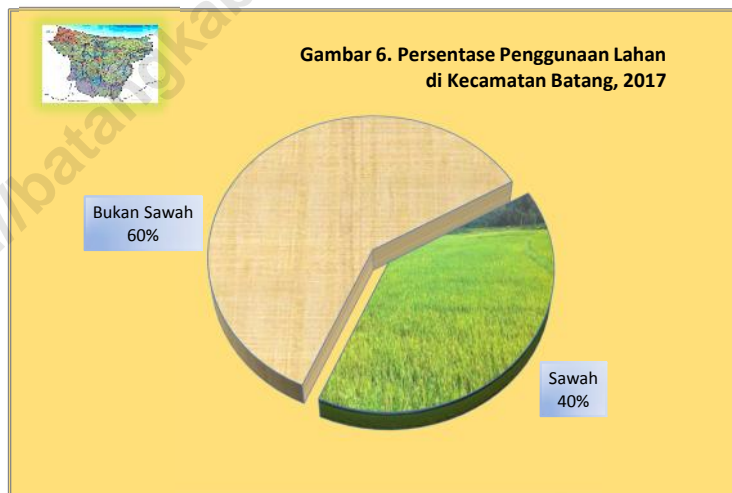
KEADAAN GEOGRAFI

Dilihat dari Peta Wilayah Kabupaten Batang, Kecamatan Batang berbatasan dengan :

- Sebelah barat : Kota Pekalongan
- Sebelah utara : Laut Jawa
- Sebelah timur : Kecamatan Kandeman
- Sebelah selatan : Kecamatan Warungasem dan Wonotunggal

Secara administratif Kecamatan Batang terdiri dari 21 (dua puluh satu) desa/kelurahan dengan letak kantor kecamatan berada di kelurahan Watesalit. Berdasarkan data luas wilayah Kecamatan Batang mempunyai luas 3.434,54 Hektar.

Dari hasil laporan desa diperoleh data mengenai luas lahan keadaan tahun 2017 untuk Kecamatan Batang seluruhnya seluas 3.434,54 ha yang terdiri dari lahan sawah 1.379,26 ha dan lahan kering 2.055,28 ha.



Tabel 1.1 Letak Geografis Kecamatan Batang

1. Batas Wilayah Kecamatan Batang

Utara	:	Laut Jawa
Timur	:	Kecamatan Kandeman
Selatan	:	Kecamatan Warungasem dan Wonotunggal
Barat	:	Kota Pekalongan

2. Jarak Ibukota Kecamatan Batang ke Ibukota Kabupaten Sekitarnya

Dari Batang ke Batang	:	\pm 29,00	Km
Dari Batang ke Kendal	:	\pm 39,00	Km
Dari Batang ke Kota Pekalongan	:	\pm 30,00	Km
Dari Batang ke Kab Pekalongan	:	\pm 45,00	Km
Dari Batang ke Kota Semarang	:	\pm 71,00	Km

3. Jarak Ibukota Kecamatan Batang ke Ibukota Kecamatan Sekitarnya

Dari Batang ke Kandeman	:	\pm 08,00	Km
Dari Batang ke Warungasem	:	\pm 07,00	Km
Dari Batang ke Wonotunggal	:	\pm 10,00	Km
Dari Batang ke Kota Pekalongan	:	\pm 09,00	Km
Dari Batang ke Kota Semarang	:	\pm 93,00	Km

4. Ketinggian Rata-rata Kecamatan Batang : \pm 6 Meter
Di atas Permukaan Laut

Sumber : Kantor Kecamatan

Tabel 1.2 Jarak dari Ibukota Kecamatan Batang ke Kantor Desa

Desa	Alamat (Dusun)	Jarak (km)
(1)	(2)	(3)
1. Rowobelang	Jl. Krikil Rowobelang	4
2. Cepokokuning	Jl. Batang Bandar	6
3. Pasekaran	Jl. Pemuda Pasekaran	2
4. Kalisalak	Jl. Tentara Pelajar Gg. Durian No. 14	1
5. Kauman	Jl. Dr. Wahidin No. 02	1
6. Kecepak	Jl. Kyai Sambong Kecepak	4
7. Sambong	Jl. Kyai Sambong No. 12	4
8. Klidang Wetan	Jl. Sultan Agung RT 01 RW 03	4
9. Klidang Lor	Jl. AZ Muhamad	5
10. Kasepuhan	Jl. Kanoman No. 02	4
11. Watesalit	Jl. Perintis Kemerdekaan No. 02	1
12. Kalipucang Wetan	Kalipucang Wetan RT 01 RW 04	1
13. Kalipucang Kulon	Jl. Pajang No. 38	2
14. Karanganyar	Jl. Perintis Kemerdekaan	1
15. Denasri Kulon	Jl. Gabus No. 05	3
16. Denasri Wetan	Jl. R Suprpto Gg. Anggrek No. 51 A	4
17. Proyonanggan Tengah	Jl. Dr. Cipto No. 28	1
18. Proyonanggan Utara	Jl. Yos Sudarso Gg. Citarum No. 03	3
19. Proyonanggan Selatan	Jl. Garuda II No. 10	2
20. Karangasem Utara	Jl. RE Martadinata No. 233	5
21. Karangasem Selatan	Jl. RE Martadinata Lap. Sekalong	2

Sumber : Podes 2014

Tabel 1.3 Letak Titik Koordinat Kantor Desa dan Kantor Kecamatan
di Kecamatan Batang

Desa	Garis Lintang dan Bujur	
	Lintang Selatan	Bujur Timur
(1)	(2)	(3)
1. Rowobelang	6,94750	109,73410
2. Cepokokuning	6,94800	109,74220
3. Pasekaran	6,95720	109,73080
4. Kalisalak	6,92250	109,71830
5. Kauman	6,91660	109,72750
6. Kecepat	6,92270	109,73720
7. Sambong	6,91410	109,74130
8. Klidang Wetan	6,89970	109,74330
9. Klidang Lor	6,89520	109,74220
10. Kasepuhan	6,90250	109,72330
11. Watesalit	6,91520	109,71770
12. Kalipucang Wetan	6,91000	109,71520
13. Kalipucang Kulon	6,91050	109,71130
14. Karanganyar	6,91270	109,70330
15. Denasri Kulon	6,89910	109,70970
16. Denasri Wetan	6,89720	109,71550
17. Proyonanggan Tengah	6,91000	109,73610
18. Proyonanggan Utara	6,98470	109,73160
19. Proyonanggan Selatan	6,92130	109,73300
20. Karangasem Utara	6,89580	109,73910
21. Karangasem Selatan	6,90440	109,00000
Kecamatan Batang	6,54530	109,43030

Sumber : Podes 2014

Tabel 1.4 Batas Wilayah Desa di Kecamatan Batang

Desa	Utara	Selatan	Barat	Timur
(1)	(2)	(3)	(4)	(5)
1. Rowobelang	Pasekaran	Wonotunggal	Warungasem	Cepokokuning
2. Cepokokuning	Rowobelang	Wonotunggal	Rowobelang	Kandeman
3. Pasekaran	Kauman	Rowobelang	Kalisalak	Proyo. Sel
4. Kalisalak	Kauman	Warungasem	Warungasem	Kauman
5. Kauman	Kasepuhan	Pasekaran	Watesalit	Proyo.Tengah
6. Kecepat	Sambong	Cepokokuning	Proyo. Sel	Kandeman
7. Sambong	Kandeman	Kecepat	Proyo.Tengah	Kandeman
8. Klidang Wetan	Klidang Lor	Sambong	Karangasem Sel	Kandeman
9. Klidang Lor	Laut Jawa	Klidang Wetan	Karangasem Utara	Kandeman
10. Kasepuhan	Laut Jawa	Klidang Wetan	Denasri Wetan	Karangasem Sel
11. Watesalit	Kauman	Warungasem	Warungasem	Kauman
12. Kalipucang Wetan	Kasepuhan	Watesalit	Kalipucang Kulon	Watesalit
13. Kalipucang Kulon	Kasepuhan	Kalipucang Wetan	Karanganyar	Kalipucang Wetan
14. Karanganyar	Kasepuhan	Warungasem	Pekalongan	Kalipucang Kulon
15. Denasri Kulon	Laut Jawa	Kasepuhan	Pekalongan	Denasri Wetan
16. Denasri Wetan	Denasri Kulon	Kasepuhan	Denasri Kulon	Kasepuhan
17. Proyonanggan Tengah	Karangase m Sel	Proyonanggan Sel	Kauman	Proyonanggan Sel
18. Proyonanggan Utara	Karangase m Sel	Proyo.Tengah	Kasepuhan	Karangasem Sel
19. Proyonanggan Sel	Proyonang gan Tengah	Pasekaran	Kauman	Sambong
20. Karangasem Utara	Karangase m Sel	Proyo.Tengah	Kasepuhan	Karangasem Sel
21. Karangasem Sel	Karangase m Utara	Proyo. Sel	Kasepuhan	Klidang Wetan

Sumber : Podes 2014

Tabel 1.5 Luas Wilayah Menurut Jenis Tanah di Kecamatan Batang, 2017

Desa	Jenis Tanah (Ha)		
	Tanah Sawah	Tanah Kering	Jumlah
(1)	(2)	(3)	(4)
1. Rowobelang	95,50	107,56	203,06
2. Cepokokuning	14,60	171,90	186,50
3. Pasekaran	0,20	156,77	156,97
4. Kalisalak	17,24	127,75	144,99
5. Kauman	72,60	230,69	303,29
6. Kecepak	-	112,62	112,62
7. Sambong	107,95	97,51	205,46
8. Klidang Wetan	87,83	47,17	135,00
9. Klidang Lor	48,89	65,77	114,66
10. Kasepuhan	326,16	178,84	505,00
11. Watesalit	32,00	35,60	67,60
12. Kalipucang Wetan	24,37	23,28	47,65
13. Kalipucang Kulon	23,66	24,95	48,61
14. Karanganyar	71,78	29,20	100,98
15. Denasri Kulon	156,29	161,47	317,76
16. Denasri Wetan	159,69	56,64	216,33
17. Proyonanggan Tengah	-	72,30	72,30
18. Proyonanggan Utara	-	42,30	42,30
19. Proyonanggan Selatan	1,00	82,05	83,05
20. Karangasem Utara	139,50	147,81	287,31
21. Karangasem Selatan	-	83,10	83,10
Jumlah	1 379,26	2 055,28	3 434,54

Sumber : Laporan Desa

Tabel 1.6 Luas Tanah Sawah Menurut Jenis Pengairan di Kecamatan Batang, 2017

Desa	Jenis Pengairan Sawah (Ha)				Jumlah
	Teknis	1 / 2 Teknis	Sederha na	Tadah Hujan	
(1)	(2)	(3)	(4)	(5)	(6)
1. Rowobelang	95,50	-	-	-	95,50
2. Cepokokuning	14,60	-	-	-	14,60
3. Pasekaran	0,20	-	-	-	0,20
4. Kalisalak	17,24	-	-	-	17,24
5. Kauman	72,60	-	-	-	72,60
6. Kecepak	-	-	-	-	-
7. Sambong	107,95	-	-	-	107,95
8. Klidang Wetan	87,83	-	-	-	87,83
9. Klidang Lor	48,89	-	-	-	48,89
10. Kasepuhan	326,16	-	-	-	326,16
11. Watesalit	32,00	-	-	-	32,00
12. Kalipucang Wetan	24,37	-	-	-	24,37
13. Kalipucang Kulon	23,66	-	-	-	23,66
14. Karanganyar	71,78	-	-	-	71,78
15. Denasri Kulon	156,29	-	-	-	156,29
16. Denasri Wetan	159,69	-	-	-	159,69
17. Proyonanggan Tengah	-	-	-	-	-
18. Proyonanggan Utara	-	-	-	-	-
19. Proyonanggan Selatan	1,00	-	-	-	1,00
20. Karangasem Utara	139,50	-	-	-	139,50
21. Karangasem Selatan	-	-	-	-	-
Jumlah	1 379,26	-	-	-	1 379,26

Sumber : Laporan Desa

Tabel 1.7 Luas Tanah Kering Menurut Penggunaannya di Kecamatan Batang, 2017

Desa	Tanah Kering (Ha)					Jumlah
	Tegal	Pekarangan/ Bangunan	Hutan Negara	Kolam / Tambak	Lainnya	
(1)	(2)	(3)	(4)	(5)	(6)	(7)
1. Rowobelang	35,79	57,56	-	-	107,56	107,56
2. Cepokokuning	48,40	110,00	-	-	171,90	171,90
3. Pasekaran	34,82	106,83	-	-	156,77	156,77
4. Kalisalak	50,20	60,11	-	-	127,75	127,75
5. Kauman	16,50	184,99	-	-	230,69	230,69
6. Kecepat	50,60	51,07	-	-	112,62	112,62
7. Sambong	15,40	60,55	-	-	97,51	97,51
8. Klidang Wetan	7,50	16,67	-	-	47,17	47,17
9. Klidang Lor	6,80	33,90	-	2,20	65,77	65,77
10. Kasepuhan	15,10	99,12	-	10,00	178,84	178,84
11. Watesalit	0,50	33,50	-	-	35,60	35,60
12. Kalipucang Wetan	5,00	16,38	-	-	23,28	23,28
13. Kalipucang Kulon	1,10	21,15	-	-	24,95	24,95
14. Karanganyar	6,00	15,50	-	-	29,20	29,20
15. Denasri Kulon	15,00	109,27	-	-	161,47	161,47
16. Denasri Wetan	3,00	47,64	-	-	56,64	56,64
17. Proyo. Tengah	0,75	65,42	-	-	72,30	72,30
18. Proyo. Utara	0,25	39,85	-	-	42,30	42,30
19. Proyo. Selatan	1,20	77,10	-	-	82,05	82,05
20. Krgsem. Utara	14,99	97,12	-	-	147,81	147,81
21. Krg. Selatan	5,00	73,36	-	-	83,10	83,10
Jumlah	333,90	1 377,09	-	12,20	332,09	2 055,28

Tabel 1.8. Banyaknya Hari Hujan dan Curah Hujan di Stasiun Pengukur Kecamatan Batang (STA 120) Menurut Bulan, 2017

	Bulan	Jumlah Hari Hujan (hari)	Jumlah Curah Hujan (mm)
	(1)	(2)	(3)
01	Januari	28	98
02	Februari	3	14
03	Maret	5	38
04	April	1	1
05	Mei	5	13
06	Juni	5	19
07	Juli	-	-
08	Agustus	2	4
09	September	3	9
10	Oktober	4	17
11	Nopember	8	142
12	Desember	13	108
	Jumlah	77	463

Sumber : Dinas Pekerjaan Umum dan Penataan Ruang

BAB

2

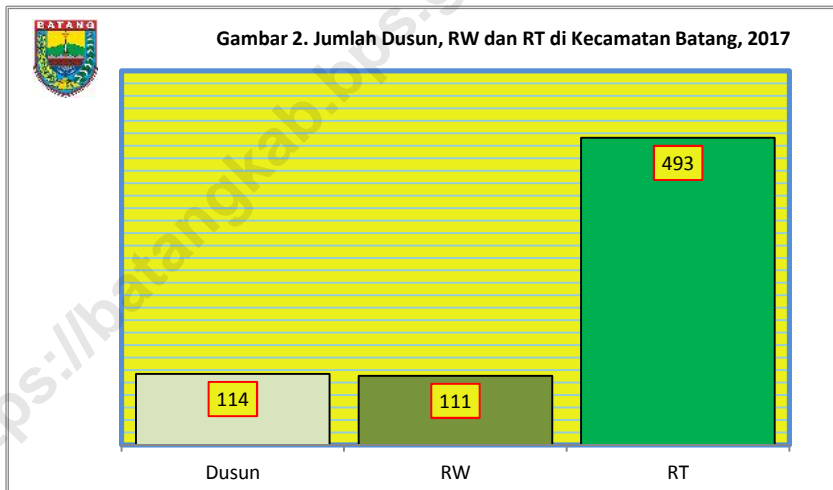
PEMERINTAHAN



Kecamatan Dalam Angka 2018

BAB II PEMERINTAHAN

Kecamatan Batang pada tahun 2017 terbagi dalam 21 desa/kelurahan. Wilayah tersebut terdiri dari 114 dusun, 111 Rukun Warga (RW) dan 493 Rukun Tetangga (RT). Jumlah Rukun Tetangga (RT) terbanyak dimiliki oleh Kelurahan Kauman yaitu sebanyak 60 RT, sedangkan yang paling sedikit dimiliki oleh Desa Cepokokuning, yaitu sebanyak 8 RT. Jumlah perangkat desa di Kecamatan Batang adalah sebanyak 231 orang. Kantor Kecamatan Batang terletak di Jalan Perintis Kemerdekaan No.1, Kelurahan Watesalit Kode pos 51216, Telepon (0285) 391048



Tabel 2.1 Klasifikasi Desa Menurut Status Pemerintahan di Kecamatan Batang, 2017

Desa	Desa	Kelurahan
(1)	(2)	(3)
1. Rowobelang	1	-
2. Cepokokuning	1	-
3. Pasekaran	1	-
4. Kalisalak	1	-
5. Kauman	-	1
6. Kecepat	1	-
7. Sambong	-	1
8. Klidang Wetan	1	-
9. Klidang Lor	1	-
10. Kasepuhan	-	1
11. Watesalit	-	1
12. Kalipucang Wetan	1	-
13. Kalipucang Kulon	1	-
14. Karanganyar	1	-
15. Denasri Kulon	1	-
16. Denasri Wetan	1	-
17. Proyonanggan Tengah	-	1
18. Proyonanggan Utara	-	1
19. Proyonanggan Selatan	-	1
20. Karangasem Utara	-	1
21. Karangasem Selatan	-	1
Jumlah	12	9

Sumber : Potensi Desa 2014

Tabel 2.2 Klasifikasi Desa Menurut Tingkat Perkembangan Desa
di Kecamatan Batang, 2017

Desa	Swadaya	Swakarya	Swasembada
(1)	(2)	(3)	(4)
1. Rowobelang	-	1	-
2. Cepokokuning	1	-	-
3. Pasekaran	1	-	-
4. Kalisalak	-	1	-
5. Kauman	1	-	-
6. Kecepat	-	1	-
7. Sambong	-	1	-
8. Klidang Wetan	-	1	-
9. Klidang Lor	-	1	-
10. Kasepuhan	-	1	-
11. Watesalit	-	1	-
12. Kalipucang Wetan	1	-	-
13. Kalipucang Kulon	1	-	-
14. Karanganyar	1	-	-
15. Denasri Kulon	-	1	-
16. Denasri Wetan	-	1	-
17. Proyonanggan Tengah	-	1	-
18. Proyonanggan Utara	-	1	-
19. Proyonanggan Selatan	1	-	-
20. Karangasem Utara	1	-	-
21. Karangasem Selatan	-	1	-
Jumlah	8	13	-

Sumber : Laporan Desa

Tabel 2.3 Jumlah Dusun, RW dan RT di Kecamatan Batang, 2017

Desa	Dusun	RW	RT
(1)	(2)	(3)	(4)
1. Rowobelang	3	3	11
2. Cepokokuning	5	5	8
3. Pasekaran	3	4	20
4. Kalisalak	4	4	19
5. Kauman	4	10	60
6. Kecepat	4	3	12
7. Sambong	8	9	36
8. Klidang Wetan	3	4	11
9. Klidang Lor	3	4	15
10. Kasepuhan	4	7	46
11. Watesalit	2	9	18
12. Kalipucang Wetan	4	2	10
13. Kalipucang Kulon	2	2	9
14. Karanganyar	3	3	10
15. Denasri Kulon	4	5	22
16. Denasri Wetan	4	4	23
17. Proyonanggan Tengah	10	6	34
18. Proyonanggan Utara	9	5	25
19. Proyonanggan Selatan	10	5	29
20. Karangasem Utara	16	9	44
21. Karangasem Selatan	9	8	31
Jumlah	114	111	493

Sumber : Laporan Desa

Tabel 2.4 Jumlah Perangkat Desa Menurut Jenisnya di Kecamatan Batang, 2017

Desa	Kepala Desa	Sekretariat Desa			
		Sekretaris Desa	Kaur TU dan Umum	Kaur Keuangan	Kaur Perencanaan
(1)	(2)	(3)	(4)	(5)	(6)
1. Rowobelang	1	1	1	1	1
2. Cepokokuning	1	1	1	1	1
3. Pasekaran	1	1	1	1	-
4. Kalisalak	1	1	1	1	1
5. Kauman	1	1	1	1	-
6. Kecepat	1	1	1	1	1
7. Sambong	1	1	1	1	-
8. Klidang Wetan	1	1	1	1	-
9. Klidang Lor	1	1	1	1	1
10. Kasepuhan	1	1	1	1	1
11. Watesalit	1	1	1	1	1
12. Kalipucang Wetan	1	1	1	1	-
13. Kalipucang Kulon	1	-	1	1	1
14. Karanganyar	1	1	1	1	1
15. Denasri Kulon	1	-	1	1	-
16. Denasri Wetan	1	1	1	1	-
17. Proyonanggan Tengah	1	1	1	1	1
18. Proyonanggan Utara	1	1	1	1	1
19. Proyonanggan Selatan	1	1	1	1	1
20. Karangasem Utara	1	-	1	1	1
21. Karangasem Selatan	1	1	1	1	1
Jumlah	21	18	21	21	14

Tabel 2.4 Lanjutan

Desa	Pelaksana Teknis			Pelaksana Kewilayahan
	Kasi Pemerintahan	Kasi Kesejahteraan	Kasi Pelayanan	Kepala Dusun
(1)	(6)	(7)	(8)	(9)
1. Rowobelang	1	1	1	3
2. Cepokokuning	1	1	1	5
3. Pasekaran	1	1	-	3
4. Kalisalak	1	1	1	4
5. Kauman	1	1	-	4
6. Kecepak	1	1	1	1
7. Sambong	1	1	-	6
8. Klidang Wetan	1	1	-	3
9. Klidang Lor	1	1	-	3
10. Kasepuhan	1	1	1	6
11. Watesalit	1	1	1	3
12. Kalipucang Wetan	1	-	-	4
13. Kalipucang Kulon	1	1	1	2
14. Karanganyar	1	1	1	3
15. Denasri Kulon	1	1	-	4
16. Denasri Wetan	1	1	-	2
17. Proyonanggan Tengah	1	1	1	6
18. Proyonanggan Utara	1	1	1	5
19. Proyonanggan Selatan	1	1	1	5
20. Karangasem Utara	1	1	1	5
21. Karangasem Selatan	1	1	1	5
Jumlah	21	20	13	82

Sumber : Kantor Kecamatan

Tabel 2.5 Luas Tanah Bengkok Perangkat Desa Menurut Jenis Tanah di Kecamatan Batang, 2017 (Hektar)

Desa	Sawah	Kering	Jumlah
(1)	(2)	(3)	(4)
1. Rowobelang	-	27,60	27,60
2. Cepokokuning	-	21,60	21,60
3. Pasekaran	-	13,40	13,40
4. Kalisalak	-	17,00	17,00
5. Kauman	-	-	-
6. Kecepak	-	4,30	4,30
7. Sambong	-	3,00	3,00
8. Klidang Wetan	13,00	-	13,00
9. Klidang Lor	-	12,60	12,60
10. Kasepuhan	20,50	-	20,50
11. Watesalit	-	-	-
12. Kalipucang Wetan	9,20	-	9,20
13. Kalipucang Kulon	9,00	-	9,00
14. Karanganyar	16,00	-	16,00
15. Denasri Kulon	30,00	-	30,00
16. Denasri Wetan	27,80	-	27,80
17. Proyonanggan Tengah	-	-	-
18. Proyonanggan Utara	-	-	-
19. Proyonanggan Selatan	-	-	-
20. Karangasem Utara	-	11,23	11,23
21. Karangasem Selatan	-	-	-
Jumlah	125,50	110,73	236,23

Sumber : Laporan Desa

Tabel 2.6 Luas Tanah Kas Desa Menurut Jenis Tanah
di Kecamatan Batang, 2017 (Hektar)

Desa	Sawah	Kering	Jumlah
(1)	(2)	(3)	(4)
1. Rowobelang	-	2,20	2,20
2. Cepokokuning	-	3,00	3,00
3. Pasekaran	-	0,40	0,40
4. Kalisalak	-	0,50	0,50
5. Kauman	33,66	-	33,66
6. Kecepak	-	2,20	2,20
7. Sambong	-	3,76	3,76
8. Klidang Wetan	1,60	-	1,60
9. Klidang Lor	-	1,60	1,60
10. Kasepuhan	12,00	-	12,00
11. Watesalit	-	-	-
12. Kalipucang Wetan	-	-	-
13. Kalipucang Kulon	-	-	-
14. Karanganyar	0,70	-	0,70
15. Denasri Kulon	0,80	-	0,80
16. Denasri Wetan	2,30	-	2,30
17. Proyonanggan Tengah	-	-	-
18. Proyonanggan Utara	-	-	-
19. Proyonanggan Selatan	-	-	-
20. Karangasem Utara	-	-	-
21. Karangasem Selatan	-	-	-
Jumlah	51,06	13,66	64,71

Sumber : Laporan Desa

Tabel 2.7 Jumlah Tempat Pemungutan Suara (TPS), Jumlah Pemilih dan Pengguna Hak Pilih pada Pemilu 2014 di Kecamatan Batang

Desa	DPD		
	TPS	Pemilih	Pengguna Hak Pilih
(1)	(2)	(3)	(4)
1. Rowobelang	5	2 057	1 558
2. Cepokokuning	5	1 751	1 487
3. Pasekaran	11	3 373	2 787
4. Kalisalak	7	2 391	2 014
5. Kauman	15	4 911	3 936
6. Kecepak	5	1 744	1 458
7. Sambong	13	4 743	3 881
8. Klidang Wetan	7	2 381	1 921
9. Klidang Lor	8	2 954	2 062
10. Kasepuhan	30	10 461	8 576
11. Watesalit	8	2 694	2 146
12. Kalipucang Wetan	5	1 519	1 271
13. Kalipucang Kulon	4	1 308	1 089
14. Karanganyar	3	1 078	924
15. Denasri Kulon	12	3 975	3 288
16. Denasri Wetan	11	3 713	3 038
17. Proyo. Tengah	23	6 672	5 226
18. Proyo. Utara	14	5 130	4 068
19. Proyo. Selatan	18	5 780	4 842
20. Krgsem. Utara	32	10 706	7 657
21. Krgsem. Selatan	32	10 706	7 657
Jumlah	257	86 825	69 076

Lanjutan Tabel 2.7

Desa	DPR		
	TPS	Pemilih	Pengguna Hak Pilih
(1)	(2)	(3)	(4)
1. Rowobelang	5	2 057	1 558
2. Cepokokuning	5	1 751	1 487
3. Pasekaran	11	3 373	2 787
4. Kalisalak	7	2 391	2 014
5. Kauman	15	4 911	3 936
6. Kecepak	5	1 744	1 458
7. Sambong	13	4 743	3 881
8. Klidang Wetan	7	2 381	1 921
9. Klidang Lor	8	2 954	2 062
10. Kasepuhan	30	10 461	8 576
11. Watesalit	8	2 694	2 146
12. Kalipucang Wetan	5	1 519	1 271
13. Kalipucang Kulon	4	1 308	1 089
14. Karanganyar	3	1 078	924
15. Denasri Kulon	12	3 975	3 288
16. Denasri Wetan	11	3 713	3 038
17. Proyo. Tengah	23	6 672	5 226
18. Proyo. Utara	14	5 130	4 068
19. Proyo. Selatan	18	5 780	4 842
20. Krgsem. Utara	32	10 706	7 657
21. Krgsem. Selatan	32	10 706	7 657
Jumlah	257	86 825	69 076

Lanjutan Tabel 2.7

Desa	DPRD Provinsi		
	TPS	Pemilih	Pengguna Hak Pilih
(1)	(2)	(3)	(4)
1. Rowobelang	5	2 057	1 558
2. Cepokokuning	5	1 751	1 487
3. Pasekaran	11	3 373	2 787
4. Kalisalak	7	2 391	2 014
5. Kauman	15	4 911	3 936
6. Kecepak	5	1 744	1 458
7. Sambong	13	4 743	3 881
8. Klidang Wetan	7	2 381	1 921
9. Klidang Lor	8	2 954	2 062
10. Kasepuhan	30	10 461	8 576
11. Watesalit	8	2 694	2 146
12. Kalipucang Wetan	5	1 519	1 271
13. Kalipucang Kulon	4	1 308	1 089
14. Karanganyar	3	1 078	924
15. Denasri Kulon	12	3 975	3 288
16. Denasri Wetan	11	3 713	3 038
17. Proyo. Tengah	23	6 672	5 226
18. Proyo. Utara	14	5 130	4 068
19. Proyo. Selatan	18	5 780	4 842
20. Krgsem. Utara	32	10 706	7 657
21. Krgsem. Selatan	32	10 706	7 657
Jumlah	257	86 825	69 076

Lanjutan Tabel 2.7

Desa	DPRD Kabupaten		
	TPS	Pemilih	Pengguna Hak Pilih
(1)	(2)	(3)	(4)
1. Rowobelang	5	2 057	1 558
2. Cepokokuning	5	1 751	1 487
3. Pasekaran	11	3 373	2 787
4. Kalisalak	7	2 391	2 014
5. Kauman	15	4 911	3 936
6. Kecepak	5	1 744	1 458
7. Sambong	13	4 743	3 881
8. Klidang Wetan	7	2 381	1 921
9. Klidang Lor	8	2 954	2 062
10. Kasepuhan	30	10 461	8 576
11. Watesalit	8	2 694	2 146
12. Kalipucang Wetan	5	1 519	1 271
13. Kalipucang Kulon	4	1 308	1 089
14. Karanganyar	3	1 078	924
15. Denasri Kulon	12	3 975	3 288
16. Denasri Wetan	11	3 713	3 038
17. Proyo. Tengah	23	6 672	5 226
18. Proyo. Utara	14	5 130	4 068
19. Proyo. Selatan	18	5 780	4 842
20. Krgsem. Utara	32	10 706	7 657
21. Krgsem. Selatan	32	10 706	7 657
Jumlah	257	86 825	69 076

Sumber : KPU Kabupaten Batang

Tabel 2.8 Jumlah Pemilih dan Pengguna Hak Pilih Pemilu Kepala Daerah 2017 di Kecamatan Batang

Desa	Pemilih	Pengguna Hak Pilih		
		Suara Sah	Suara Tidak Sah	Jumlah
(1)	(2)	(3)	(4)	(5)
1 Cepokuning	1 896	1 533	40	1 573
2 Denasri Kulon	4 190	3 077	111	3 188
3 Denasri Wetan	3 754	2 691	113	2 804
4 Kalipucang Kulon	1 343	1 058	35	1 093
5 Kalipucang Wetan	1 616	1 317	37	1 354
6 Kalisalak	2 598	1 973	85	2 058
7 Karanganyar	1 081	904	39	943
8 Karangasem Slt	7 237	5 240	318	5 558
9 Karangasem Utr	10 989	7 773	141	7 914
10 Kasepuhan	10 881	7 742	487	8 229
11 Kauman	11 537	8 518	493	9 011
12 Kecepak	1 885	1 493	50	1 543
13 Klidang Lor	3 017	2 033	49	2 082
14 Klidang Wetan	2 535	1 942	30	1 972
15 Pasekaran	3 616	2 679	123	2 802
16 Proyonanggan Slt	5 992	4 517	286	4 803
17 Proyonanggan Tgr	6 585	4 672	320	4 992
18 Proyonanggan Utr	5 462	3 817	214	4 031
19 Rowobelang	2 144	1 534	36	1 570
20 Sambong	4 870	3 627	215	3 842
21 Watesalit	2 828	2 082	113	2 195
Jumlah	96 056	70 222	3 335	73 557

Sumber : KPU Kabupaten Batang

Tabel 2.9 Hasil Perolehan Suara Pemilu Kepala Daerah 2017 di Kecamatan Batang

Desa	Pasangan Calon				Jumlah
	I	II	III	IV	
(1)	(2)	(3)	(4)	(5)	(6)
1 Cepokokuning	760	591	172	10	1 533
2 Denasri Kulon	1 808	557	680	32	3 077
3 Denasri Wetan	1 425	637	596	33	2 691
4 Kalipucang Kulon	615	178	258	7	1 058
5 Kalipucang Wetan	499	237	570	11	1 317
6 Kalisalak	1 259	422	250	42	1 973
7 Karanganyar	555	180	157	12	904
8 Karangasem Slt	2 259	1 968	918	95	5 240
9 Karangasem Utr	1 798	4 905	758	312	7 773
10 Kasepuhan	4 051	1 810	1 770	111	7 742
11 Kauman	4 309	1 964	2 087	158	8 518
12 Kecepak	794	342	319	38	1 493
13 Klidang Lor	906	1 057	59	11	2 033
14 Klidang Wetan	874	839	209	20	1 942
15 Pasekaran	1 549	576	500	54	2 679
16 Proyonanggan Slt	2 524	629	1 262	102	4 517
17 Proyonanggan Tgr	2 192	1 311	1 073	96	4 672
18 Proyonanggan Utr	1 456	1 438	694	229	3 817
19 Rowobelang	1 083	234	196	21	1 534
20 Sambong	2 037	647	885	58	3 627
21 Watesalit	1 190	341	507	44	2 082
Jumlah	33 943	20 863	13 920	1 496	70 222

Pasangan Calon Bupati/Wakil Bupati :

I H. Wihaji, S.Ag, M.Pd. dan Suyono, S.IP, M.Si.

II dr. Lafran Pancaputranto, Sp.OG (K) dan H. Nurhaji Slamet Urip

III AS. Burhan, S.Ag dan Acara Ariani, S.Psi

IV Akhmad Faizin, ST dan Erna Yuniwati

Sumber : KPU Kabupaten Batang

BAB

3

**PENDUDUK
DAN
KETENAGAKERJAAN**

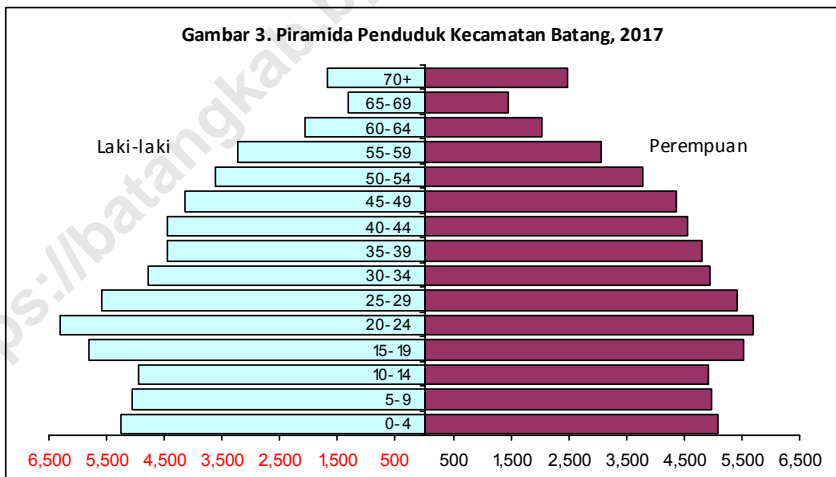


Kecamatan Dalam Angka 2018

BAB III PENDUDUK DAN KETENAGAKERJAAN

Berdasarkan hasil proyeksi penduduk, jumlah penduduk Kecamatan Batang tahun 2017 adalah sebanyak 125.925 jiwa. Dari hasil proyeksi tersebut, diperoleh rasio jenis kelamin penduduk Kecamatan Batang dibawah 100 yaitu sebesar 99,33. Hal ini menggambarkan bahwa jumlah penduduk perempuan lebih banyak daripada jumlah penduduk laki-laki.

Sejalan dengan kenaikan jumlah penduduk maka kepadatan penduduk dalam kurun waktu dua tahun terakhir (2016–2017) cenderung mengalami kenaikan, pada tahun 2016 tercatat sebesar 3.639 jiwa/km², dan pada tahun 2017 menjadi 3.666 jiwa/km². Jumlah penduduk yang terus bertambah setiap tahun tidak diimbangi dengan pemerataan penyebaran penduduk di tiap desa/kelurahan. Wilayah terpadat tercatat di Kelurahanan Proyonanggan Utara sebanyak 17.026 jiwa/km² dan terjarang penduduknya adalah Desa Rowobelang yaitu 1.051 jiwa/km².



Tabel 3.1 Jumlah Penduduk Menurut Jenis Kelamin dan Sex Rasio
di Kecamatan Batang, 2017

Desa	Penduduk (jiwa)			Sex Rasio
	Laki-laki	Perempuan	Jumlah	
(1)	(2)	(3)	(4)	(5)
1 Rowobelang	1 057	1 076	2 133	98,22
2 Cepokokuning	1 316	1 239	2 555	106,18
3 Pasekaran	2 130	2 173	4 303	98,01
4 Kalisalak	1 570	1 511	3 081	103,87
5 Kauman	7 137	7 231	14 368	98,68
6 Kecepat	1 086	1 058	2 144	102,67
7 Sambong	3 256	3 338	6 594	97,53
8 Klidang Wetan	1 541	1 526	3 067	100,99
9 Klidang Lor	2 100	2 132	4 232	98,53
10 Kasepuhan	6 961	7 096	14 057	98,08
11 Watesalit	1 943	1 913	3 856	101,53
12 Kalipucang Wetan	988	1 037	2 025	95,34
13 Kalipucang Kulon	884	1 007	1 891	87,70
14 Karanganyar	879	758	1 637	115,80
15 Denasri Kulon	2 774	2 732	5 506	101,51
16 Denasri Wetan	2 254	2 244	4 498	100,40
17 Proyonanggan Tengah	4 275	4 378	8 653	97,63
18 Proyonanggan Utara	3 619	3 532	7 151	102,48
19 Proyonanggan Selatan	4 046	3 959	8 005	102,19
20 Karangasem Utara	7 011	7 125	14 136	98,40
21 Karangasem Selatan	5 929	6 104	12 033	97,11
Jumlah	62 756	63 169	125 925	99,33

Sumber : Proyeksi Penduduk Hasil SP2010

Tabel 3.2 Jumlah Penduduk Menurut Kelompok Umur dan Jenis Kelamin di Kecamatan Batang, 2017

Kelompok Umur	Laki-laki	Perempuan	Jumlah
(1)	(2)	(3)	(4)
0 – 4	5 261	5 090	10 351
5 – 9	5 065	4 963	10 028
10 – 14	4 957	4 933	9 890
15 – 19	5 817	5 542	11 359
20 – 24	6 318	5 697	12 015
25 – 29	5 576	5 415	10 991
30 – 34	4 780	4 948	9 728
35 – 39	4 449	4 819	9 268
40 – 44	4 452	4 573	9 025
45 – 49	4 150	4 359	8 509
50 – 54	3 621	3 794	7 415
55 – 59	3 243	3 062	6 305
60 – 64	2 066	2 033	4 099
65 – 69	1 315	1 458	2 773
70 +	1 686	2 483	4 169
Jumlah 2017	62 756	63 169	125 925
2016	62 287	62 706	124 993
2015	62 054	62 578	124 632

Sumber : Proyeksi Penduduk Hasil SP2010

Tabel 3.3 Jumlah Penduduk Menurut Kelompok Umur dan Desa di Kecamatan Batang, 2017

Desa	Kelompok Umur			
	0 – 9	10 - 14	15 – 19	20 – 24
(1)	(2)	(3)	(4)	(5)
1 Rowobelang	433	204	160	89
2 Cepokuning	448	220	262	185
3 Pasekaran	815	409	299	303
4 Kalisalak	676	252	230	232
5 Kauman	2 198	1026	1 228	1 252
6 Kecepat	417	153	168	170
7 Sambong	1 126	554	559	581
8 Klidang Wetan	547	265	272	305
9 Klidang Lor	776	338	362	442
10 Kasepuhan	2 242	1 037	1 207	1 383
11 Watesalit	589	320	379	407
12 Kalipucang Wetan	364	158	201	182
13 Kalipucang Kulon	315	197	159	170
14 Karanganyar	226	122	154	196
15 Denasri Kulon	1 055	458	495	512
16 Denasri Wetan	762	375	366	448
17 Proyonanggan Tengah	1 226	605	809	861
18 Proyonanggan Utara	1 016	500	669	713
19 Proyonanggan Selatan	1 136	560	749	799
20 Karangasem Utara	2 168	1 153	1 421	1 505
21 Karangasem Selatan	1 844	984	1 210	1 280
Jumlah	20 379	9 890	11 359	12 015

Sumber : Proyeksi Penduduk Hasil SP2010

Lanjutan Tabel 3.3

Desa	Kelompok Umur			
	25 – 29	30 - 34	35 - 39	40 – 44
(1)	(6)	(7)	(8)	(9)
1 Rowobelang	126	152	220	163
2 Cepokokuning	212	192	197	200
3 Pasekaran	333	395	392	407
4 Kalisalak	291	346	264	214
5 Kauman	1 216	1 269	1 159	1 130
6 Kecepat	227	172	174	176
7 Sambong	570	582	573	582
8 Klidang Wetan	271	221	214	212
9 Klidang Lor	397	324	284	272
10 Kasepuhan	1 225	1 019	922	860
11 Watesalit	347	269	275	282
12 Kalipucang Wetan	159	151	132	161
13 Kalipucang Kulon	159	165	145	138
14 Karanganyar	136	121	108	124
15 Denasri Kulon	463	390	340	337
16 Denasri Wetan	381	349	340	276
17 Proyonanggan Tengah	782	637	609	635
18 Proyonanggan Utara	643	526	502	524
19 Proyonanggan Selatan	722	589	562	585
20 Karangasem Utara	1 261	1 003	1 003	944
21 Karangasem Selatan	1 070	856	853	803
Jumlah	10 991	9 728	9 268	9 025

Sumber : Proyeksi Penduduk Hasil SP2010

Lanjutan Tabel 3.3

Desa	Kelompok Umur			Jumlah
	45 - 49	50 - 54	55 +	
(1)	(10)	(11)	(12)	(13)
1 Rowobelang	97	150	339	2 133
2 Cepokokuning	171	101	367	2 555
3 Pasekaran	280	219	451	4 303
4 Kalisalak	158	127	291	3 081
5 Kauman	1 049	755	2 086	14 368
6 Kecepak	109	69	309	2 144
7 Sambong	497	289	682	6 595
8 Klidang Wetan	163	198	399	3 067
9 Klidang Lor	279	267	491	4 232
10 Kasepuhan	1 045	934	2 183	14 057
11 Watesalit	260	225	503	3 856
12 Kalipucang Wetan	113	112	292	2 025
13 Kalipucang Kulon	98	118	227	1 891
14 Karanganyar	129	104	217	1 637
15 Denasri Kulon	346	270	840	5 506
16 Denasri Wetan	266	225	710	4 498
17 Proyonanggan Tengah	634	553	1 302	8 653
18 Proyonanggan Utara	524	460	1 074	7 151
19 Proyonanggan Selatan	586	513	1 204	8 005
20 Karangasem Utara	921	932	1 825	14 136
21 Karangasem Selatan	784	794	1 554	12 032
Jumlah	8 509	7 415	17 346	125 925

Sumber : Proyeksi Penduduk Hasil SP2010

Tabel 3.4 Jumlah Penduduk Menurut Status Kewarganegaraan di Kecamatan Batang, 2017

Desa	Status Kewarganegaraan (jiwa)		
	WNI	WNA	Jumlah
(1)	(2)	(3)	(5)
1 Rowobelang	2 133	-	2 133
2 Cepokokuning	2 555	-	2 555
3 Pasekaran	4 303	-	4 303
4 Kalisalak	3 081	-	3 081
5 Kauman	14 368	-	14 368
6 Kecepat	2 144	-	2 144
7 Sambong	6 594	-	6 594
8 Klidang Wetan	3 067	-	3 067
9 Klidang Lor	4 232	-	4 232
10 Kasepuhan	14 057	-	14 057
11 Watesalit	3 856	-	3 856
12 Kalipucang Wetan	2 025	-	2 025
13 Kalipucang Kulon	1 891	-	1 891
14 Karanganyar	1 637	-	1 637
15 Denasri Kulon	5 506	-	5 506
16 Denasri Wetan	4 498	-	4 498
17 Proyonanggan Tengah	8 653	-	8 653
18 Proyonanggan Utara	7 151	-	7 151
19 Proyonanggan Selatan	8 005	-	8 005
20 Karangasem Utara	14 135	1	14 136
21 Karangasem Selatan	12 033	-	12 033
Jumlah	125 924	1	125 925

Sumber : Proyeksi Penduduk Hasil SP2010

Tabel 3.5 Kepadatan Penduduk per Hektar dan Kilometer Persegi di Kecamatan Batang, 2017

Desa	Luas Desa		Jumlah Penduduk	Kepadatan Penduduk	
	Hektar	Km ²		per Hektar	per Km ²
(1)	(2)	(3)	(4)	(5)	(6)
1 Rowobelang	203,06	2,03	2 133	11	1 051
2 Cepokokuning	186,50	1,87	2 555	14	1 366
3 Pasekaran	156,97	1,57	4 303	27	2 741
4 Kalisalak	144,99	1,45	3 081	21	2 125
5 Kauman	303,29	3,03	14 368	47	4 742
6 Kecepat	112,62	1,13	2 144	19	1 897
7 Sambong	205,46	2,05	6 594	32	3 217
8 Klidang Wetan	135,00	1,35	3 067	23	2 272
9 Klidang Lor	114,66	1,15	4 232	37	3 680
10 Kasepuhan	505,00	5,05	14 057	28	2 784
11 Watesalit	67,60	0,68	3 856	57	5 671
12 Kalipucang Wetan	47,65	0,48	2 025	42	4 219
13 Kalipucang Kulon	48,61	0,49	1 891	39	3 859
14 Karanganyar	100,98	1,01	1 637	16	1 621
15 Denasri Kulon	317,76	3,18	5 506	17	1 731
16 Denasri Wetan	216,33	2,16	4 498	21	2 082
17 Proyonanggan Tengah	72,30	0,72	8 653	120	12 018
18 Proyonanggan Utara	42,30	0,42	7 151	169	17 026
19 Proyonanggan Selatan	83,05	0,83	8 005	96	9 645
20 Karangasem Utara	287,31	2,87	14 135	49	4 925
21 Karangasem Selatan	83,10	0,83	11 033	145	14 498
Jumlah	3 434,54	34,35	125 925	37	3 666

Sumber : Proyeksi Penduduk Hasil SP2010

BAB

4

SOCIAL

<https://batangkab.bps.go.id>



BAB IV SOSIAL

Peningkatan pendidikan merupakan faktor terpenting dalam pembangunan di Indonesia. Baik dilihat dari sudut pandang penduduk sebagai obyek pembangunan maupun sebagai subyek pembangunan. Keberhasilan pembangunan di suatu daerah dapat ditengarai salah satunya dengan tingginya tingkat pendidikan penduduknya. Tentunya hal ini tidak lepas dari sarana pendidikan yang tersedia di daerah tersebut.

Dibawah naungan Dinas Pendidikan, jumlah sekolah SD sebanyak 59, dengan jumlah guru 524 orang dan murid 11.724; sekolah SMP sebanyak 12, dengan jumlah guru 306 orang dan murid 5.576; sekolah SMA sebanyak 4 dengan jumlah guru 90 orang dan murid 2.076; sekolah SMK sebanyak 9 dengan jumlah guru 235 orang dan murid 3.354.

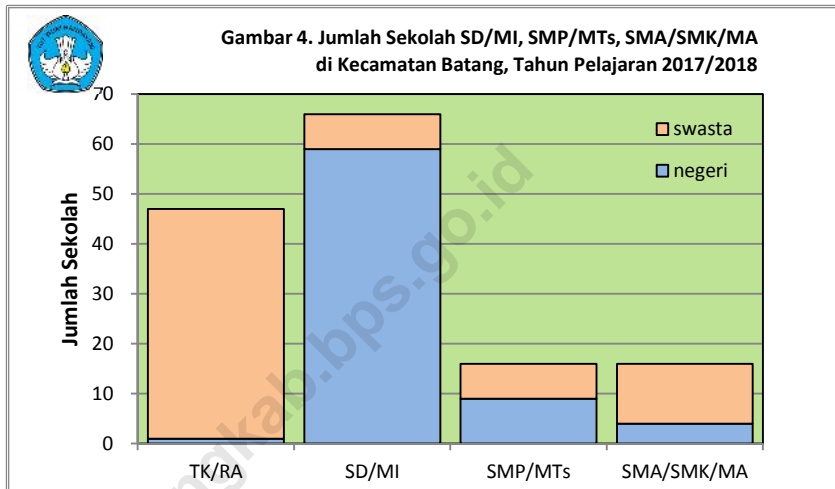
Sedangkan dibawah naungan Kementerian Agama, jumlah sekolah MI sebanyak 6, dengan jumlah guru 67 orang dan murid 1.291; sekolah MTs sebanyak 4, dengan jumlah guru 51 orang dan murid 663; sekolah MA sebanyak 3, dengan jumlah guru 72 orang dan murid 800.

Masih berkaitan dengan penduduk sebagai subyek dan obyek pembangunan, kesehatan merupakan salah satu faktor yang perlu diperhatikan oleh semua pihak, baik masyarakat umum maupun pemerintah. Peran pemerintah dalam masalah pembangunan kesehatan masyarakat disini salah satunya adalah sebagai penyedia fasilitas kesehatan beserta tenaga kesehatannya. Ketersediaan dan kemudahan memperoleh fasilitas kesehatan berdampak pada semakin mudahnya masyarakat mendapatkan pelayanan medis secara lebih baik.

Sarana kesehatan yang ada antara lain puskesmas perawatan 4 unit, Pustu/PKD/Polindes ada 20 unit, posyandu 250 unit, praktek dokter perseorangan 43 unit dan apotik 21 unit. Sedangkan tenaga kesehatan yang ada di seluruh puskesmas antara lain, dokter umum 8 orang, dokter gigi 1 orang, perawat 43 orang, bidan 56 orang.

Jumlah akseptor KB mandiri di Kecamatan Batang mencapai 11.429 peserta. Tren metode kontrasepsi yang digunakan secara umum tidak mengalami perubahan. Metode kontrasepsi yang bersifat tidak permanen diminati oleh lebih banyak peserta KB aktif dari pada Metode Kontrasepsi

Jangka Panjang (MKJP) Lebih spesifik metode suntik merupakan metode kontrasepsi yang paling banyak digunakan, sementara MOP pesertanya paling sedikit.



Tabel 4.1 Banyaknya Sekolah Taman Kanak-kanak dan Raudhatul Athfal di Kecamatan Batang Tahun Pelajaran 2017/2018

Desa	TK		RA	
	Negeri	Swasta	Negeri	Swasta
(1)	(2)	(3)	(4)	(5)
1 Rowobelang	-	-	-	1
2 Cepokokuning	-	1	-	-
3 Pasekaran	-	2	-	-
4 Kalisalak	1	1	-	1
5 Kauman	-	6	-	4
6 Kecepak	-	1	-	-
7 Sambong	-	3	-	-
8 Klidang Wetan	-	1	-	-
9 Klidang Lor	-	1	-	-
10 Kasepuhan	-	3	-	-
11 Watesalit	-	1	-	1
12 Kalipucang Wetan	-	-	-	1
13 Kalipucang Kulon	-	1	-	1
14 Karanganyar	-	-	-	1
15 Denasri Kulon	-	-	-	1
16 Denasri Wetan	-	1	-	-
17 Proyonanggan Tengah	-	2	-	1
18 Proyonanggan Utara	-	1	-	-
19 Proyonanggan Selatan	-	4	-	-
20 Karangasem Utara	-	3	-	-
21 Karangasem Selatan	-	1	-	1
Jumlah	1	33	-	13

Sumber : Dinas Pendidikan dan Kebudayaan Kabupaten Batang

Tabel 4.2 Banyaknya Sekolah Dasar dan Madrasah Ibtidaiyah di Kecamatan Batang Tahun Pelajaran 2017/2018

Desa	SD		MI	
	Negeri	Swasta	Negeri	Swasta
(1)	(2)	(3)	(4)	(5)
1 Rowobelang	1	-	-	-
2 Cepokokuning	1	-	-	-
3 Pasekaran	2	1	-	-
4 Kalisalak	1	-	-	1
5 Kauman	6	-	-	-
6 Kecepak	1	-	-	-
7 Sambong	3	-	-	-
8 Klidang Wetan	1	-	-	-
9 Klidang Lor	1	-	-	-
10 Kasepuhan	7	-	-	-
11 Watesalit	2	-	-	1
12 Kalipucang Wetan	1	-	-	-
13 Kalipucang Kulon	1	-	-	1
14 Karanganyar	1	-	-	1
15 Denasri Kulon	2	-	-	-
16 Denasri Wetan	3	-	-	-
17 Proyonanggan Tengah	5	-	-	-
18 Proyonanggan Utara	2	-	-	-
19 Proyonanggan Selatan	5	-	-	-
20 Karangasem Utara	8	-	-	1
21 Karangasem Selatan	5	-	-	1
Jumlah	58	1	-	6

Sumber : Dinas Pendidikan dan Kebudayaan Kabupaten Batang

Tabel 4.3 Banyaknya Sekolah Menengah Pertama dan Madrasah Tsanawiyah di Kecamatan Batang Tahun Pelajaran 2017/2018

Desa	SMP		MTs	
	Negeri	Swasta	Negeri	Swasta
(1)	(2)	(3)	(4)	(5)
1 Rowobelang	-	-	-	-
2 Cepokokuning	-	1	-	-
3 Pasekaran	1	-	-	-
4 Kalisalak	-	-	-	-
5 Kauman	1	1	-	-
6 Kecepat	1	-	-	-
7 Sambong	-	-	-	-
8 Klidang Wetan	-	-	-	-
9 Klidang Lor	-	-	-	-
10 Kasepuhan	1	-	-	-
11 Watesalit	-	-	-	-
12 Kalipucang Wetan	-	-	-	-
13 Kalipucang Kulon	-	-	-	-
14 Karanganyar	-	-	-	1
15 Denasri Kulon	-	-	-	-
16 Denasri Wetan	-	-	-	-
17 Proyonanggan Tengah	1	1	-	-
18 Proyonanggan Utara	-	-	-	1
19 Proyonanggan Selatan	1	-	-	1
20 Karangasem Utara	1	-	-	1
21 Karangasem Selatan	2	-	-	-
Jumlah	9	3	-	4

Sumber : Dinas Pendidikan dan Kebudayaan Kabupaten Batang

Tabel 4.4 Banyaknya Sekolah Menengah Atas, Kejuruan dan Madrasah Aliyah di Kecamatan Batang Tahun Pelajaran 2017/2018

Desa	SMA		SMK		MA	
	Negeri	Swasta	Negeri	Swasta	Negeri	Swasta
(1)	(2)	(3)	(4)	(5)	(6)	(7)
1 Rowobelang	1	-	-	-	-	-
2 Cepokuning	-	-	-	2	-	-
3 Pasekaran	-	-	-	-	-	-
4 Kalisalak	-	-	-	-	-	-
5 Kauman	-	-	-	-	-	2
6 Kecepat	-	-	-	-	-	-
7 Sambong	-	-	-	1	-	-
8 Klidang Wetan	-	-	-	-	-	-
9 Klidang Lor	-	-	-	-	-	-
10 Kasepuhan	-	-	-	-	-	-
11 Watesalit	-	-	-	-	-	-
12 Kalipucang Wetan	-	-	-	-	-	-
13 Kalipucang Kulon	-	-	-	-	-	-
14 Karanganyar	-	-	-	-	-	-
15 Denasri Kulon	-	-	-	-	-	-
16 Denasri Wetan	-	-	-	-	-	-
17 Proyonanggan Tengah	-	-	-	1	-	-
18 Proyonanggan Utara	-	-	-	-	-	-
19 Proyonanggan Selatan	1	2	1	3	-	-
20 Karangasem Utara	-	-	-	1	-	-
21 Karangasem Selatan	-	-	-	-	1	-
Jumlah	2	2	1	8	1	2

Sumber : Dinas Pendidikan dan Kebudayaan Kabupaten Batang

Tabel 4.5 Banyaknya Murid Taman Kanak-kanak dan Raudhatul Athfal di Kecamatan Batang Tahun Pelajaran 2017/2018

Desa	TK		RA	
	Negeri	Swasta	Negeri	Swasta
(1)	(2)	(3)	(4)	(5)
1 Rowobelang	-	-	-	36
2 Cepokokuning	-	106	-	-
3 Pasekaran	-	110	-	-
4 Kalisalak	133	47	-	115
5 Kauman	-	518	-	351
6 Kecepak	-	46	-	-
7 Sambong	-	209	-	-
8 Klidang Wetan	-	112	-	-
9 Klidang Lor	-	85	-	-
10 Kasepuhan	-	324	-	-
11 Watesalit	-	25	-	82
12 Kalipucang Wetan	-	-	-	30
13 Kalipucang Kulon	-	22	-	87
14 Karanganyar	-	-	-	64
15 Denasri Kulon	-	-	-	48
16 Denasri Wetan	-	49	-	-
17 Proyonanggan Tengah	-	159	-	66
18 Proyonanggan Utara	-	139	-	-
19 Proyonanggan Selatan	-	344	-	-
20 Karangasem Utara	-	474	-	-
21 Karangasem Selatan	-	68	-	155
Jumlah	133	2 837	-	1 034

Sumber : Dinas Pendidikan dan Kebudayaan Kabupaten Batang

Tabel 4.6 Banyaknya Murid Sekolah Dasar dan Madrasah Ibtidaiyah di Kecamatan Batang Tahun Pelajaran 2017/2018

Desa	SD		MI	
	Negeri	Swasta	Negeri	Swasta
(1)	(2)	(3)	(4)	(5)
1 Rowobelang	139	-	-	-
2 Cepokokuning	229	-	-	-
3 Pasekaran	571	378	-	-
4 Kalisalak	227	-	-	-
5 Kauman	1 091	-	-	536
6 Kecepak	169	-	-	-
7 Sambong	575	-	-	-
8 Klidang Wetan	282	-	-	-
9 Klidang Lor	293	-	-	-
10 Kasepuhan	236	-	-	-
11 Watesalit	414	-	-	149
12 Kalipucang Wetan	90	-	-	-
13 Kalipucang Kulon	57	-	-	224
14 Karanganyar	75	-	-	108
15 Denasri Kulon	419	-	-	-
16 Denasri Wetan	490	-	-	-
17 Proyonanggan Tengah	935	-	-	-
18 Proyonanggan Utara	552	-	-	-
19 Proyonanggan Selatan	1 021	-	-	-
20 Karangasem Utara	1 657	-	-	187
21 Karangasem Selatan	777	-	-	87
Jumlah	11 346	378	-	1 291

Sumber : Dinas Pendidikan dan Kebudayaan Kabupaten Batang

Tabel 4.7 Banyaknya Murid Sekolah Menengah Pertama dan Madrasah Tsanawiyah di Kecamatan Batang Tahun Pelajaran 2017/2018

Desa	SMP		MTs	
	Negeri	Swasta	Negeri	Swasta
(1)	(2)	(3)	(4)	(5)
1 Rowobelang	-	-	-	-
2 Cepokokuning	-	41	-	-
3 Pasekaran	699	-	-	-
4 Kalisalak	494	-	-	-
5 Kauman	628	145	-	-
6 Kecepat	352	-	-	-
7 Sambong	-	-	-	-
8 Klidang Wetan	-	-	-	-
9 Klidang Lor	-	-	-	-
10 Kasepuhan	696	-	-	-
11 Watesalit	-	-	-	-
12 Kalipucang Wetan	-	-	-	-
13 Kalipucang Kulon	-	-	-	-
14 Karanganyar	-	-	-	141
15 Denasri Kulon	-	-	-	-
16 Denasri Wetan	-	-	-	-
17 Proyonanggan Tengah	-	58	-	-
18 Proyonanggan Utara	-	-	-	238
19 Proyonanggan Selatan	657	-	-	31
20 Karangasem Utara	502	-	-	253
21 Karangasem Selatan	1806	-	-	-
Jumlah	5 332	244	-	663

Sumber : Dinas Pendidikan dan Kebudayaan Kabupaten Batang

Tabel 4.8 Banyaknya Murid Sekolah Menengah Atas, Kejuruan dan Madrasah Aliyah di Kecamatan Batang Tahun Pelajaran 2017/2018

Desa	SMA		SMK		MA	
	Negeri	Swasta	Negeri	Swasta	Negeri	Swasta
(1)	(2)	(3)	(4)	(5)	(6)	(7)
1 Rowobelang	859	-	-	-	-	-
2 Cepokuning	-	-	-	151	-	-
3 Pasekaran	-	-	-	-	-	-
4 Kalisalak	-	-	-	-	-	-
5 Kauman	-	-	-	-	-	182
6 Kecepat	-	-	-	-	-	-
7 Sambong	-	-	-	321	-	-
8 Klidang Wetan	-	-	-	-	-	-
9 Klidang Lor	-	-	-	-	-	-
10 Kasepuhan	-	-	-	-	-	-
11 Watesalit	-	-	-	-	-	-
12 Kalipucang Wetan	-	-	-	-	-	-
13 Kalipucang Kulon	-	-	-	-	-	-
14 Karanganyar	-	-	-	-	-	-
15 Denasri Kulon	-	-	-	-	-	-
16 Denasri Wetan	-	-	-	-	-	-
17 Proyonanggan Tengah	-	-	-	79	-	-
18 Proyonanggan Utara	-	-	-	-	-	-
19 Proyonanggan Selatan	901	316	1 091	1 510	-	-
20 Karangasem Utara	-	-	-	202	-	-
21 Karangasem Selatan	-	-	-	-	618	-
Jumlah	1 760	316	1 091	2 263	618	182

Sumber : Dinas Pendidikan dan Kebudayaan Kabupaten Batang

Tabel 4.9 Banyaknya Guru Taman Kanak-kanak dan Raudhatul Athfal di Kecamatan Batang Tahun Pelajaran 2017/2018

Desa	TK		RA	
	PNS	Non PNS	PNS	Non PNS
(1)	(2)	(3)	(4)	(5)
1 Rowobelang	-	-	-	3
2 Cepokokuning	1	5	-	-
3 Pasekaran	2	4	-	-
4 Kalisalak	1	2	-	6
5 Kauman	3	38	2	21
6 Kecepak	-	2	-	-
7 Sambong	1	9	-	-
8 Klidang Wetan	1	5	-	-
9 Klidang Lor	-	4	-	-
10 Kasepuhan	2	19	-	-
11 Watesalit	1	2	1	3
12 Kalipucang Wetan	-	-	-	3
13 Kalipucang Kulon	-	1	-	6
14 Karanganyar	-	-	-	4
15 Denasri Kulon	-	-	-	3
16 Denasri Wetan	-	3	-	-
17 Proyonanggan Tengah	2	7	-	4
18 Proyonanggan Utara	2	6	-	-
19 Proyonanggan Selatan	3	17	-	-
20 Karangasem Utara	4	22	-	-
21 Karangasem Selatan	-	4	-	9
Jumlah	23	151	3	60

Sumber : Dinas Pendidikan dan Kebudayaan Kabupaten Batang

Tabel 4.10 Banyaknya Guru Sekolah Dasar dan Madrasah Ibtidaiyah di Kecamatan Batang Tahun Pelajaran 2017/2018

Desa	SD		MI	
	PNS	Non PNS	PNS	Non PNS
(1)	(2)	(3)	(4)	(5)
1 Rowobelang	6	2	-	-
2 Cepokokuning	7	3	-	-
3 Pasekaran	13	9	-	-
4 Kalisalak	6	4	-	-
5 Kauman	32	25	7	9
6 Kecepak	4	4	-	-
7 Sambong	14	11	-	-
8 Klidang Wetan	7	6	-	-
9 Klidang Lor	9	7	-	-
10 Kasepuhan	38	21	-	-
11 Watesalit	11	6	3	6
12 Kalipucang Wetan	4	4	-	-
13 Kalipucang Kulon	4	3	5	9
14 Karanganyar	5	2	3	5
15 Denasri Kulon	7	10	-	-
16 Denasri Wetan	18	6	-	-
17 Proyonanggan Tengah	24	18	-	-
18 Proyonanggan Utara	13	10	-	-
19 Proyonanggan Selatan	29	14	-	-
20 Karangasem Utara	36	33	1	12
21 Karangasem Selatan	19	20	3	4
Jumlah	306	218	22	45

Sumber : Dinas Pendidikan dan Kebudayaan Kabupaten Batang

Tabel 4.11 Banyaknya Guru Sekolah Menengah Pertama dan Madrasah Tsanawiyah di Kecamatan Batang Tahun Pelajaran 2017/2018

Desa	SMP		MTs	
	PNS	Non PNS	PNS	Non PNS
(1)	(2)	(3)	(4)	(5)
1 Rowobelang	-	-	-	-
2 Cepokokuning	-	9	-	-
3 Pasekaran	30	5	-	-
4 Kalisalak	25	5	-	-
5 Kauman	26	15	-	-
6 Kecepak	20	4	-	-
7 Sambong	-	-	-	-
8 Klidang Wetan	-	-	-	-
9 Klidang Lor	-	-	-	-
10 Kasepuhan	26	6	-	-
11 Watesalit	-	-	-	-
12 Kalipucang Wetan	-	-	-	-
13 Kalipucang Kulon	-	-	-	-
14 Karanganyar	-	-	3	9
15 Denasri Kulon	-	-	-	-
16 Denasri Wetan	-	-	-	-
17 Proyonanggan Tengah	-	12	-	-
18 Proyonanggan Utara	-	-	-	16
19 Proyonanggan Selatan	29	4	-	5
20 Karangasem Utara	19	5	3	15
21 Karangasem Selatan	55	11	-	-
Jumlah	230	76	6	45

Sumber : Dinas Pendidikan dan Kebudayaan Kabupaten Batang

Tabel 4.12 Banyaknya Guru Sekolah Menengah Atas, Kejuruan dan Madrasah Aliyah di Kecamatan Batang Tahun Pelajaran 2017/2018

Desa	SMA		SMK		MA	
	PNS	Non PNS	PNS	Non PNS	PNS	Non PNS
(1)	(2)	(3)	(4)	(5)	(6)	(7)
1 Rowobelang	11	18	-	-	-	-
2 Cepokokuning	-	-	-	37	-	-
3 Pasekaran	-	-	-	-	-	-
4 Kalisalak	-	-	-	-	-	-
5 Kauman	-	-	-	-	2	32
6 Kecepat	-	-	-	-	-	-
7 Sambong	-	-	-	20	-	-
8 Klidang Wetan	-	-	-	-	-	-
9 Klidang Lor	-	-	-	-	-	-
10 Kasepuhan	-	-	-	-	-	-
11 Watesalit	-	-	-	-	-	-
12 Kalipucang Wetan	-	-	-	-	-	-
13 Kalipucang Kulon	-	-	-	-	-	-
14 Karanganyar	-	-	-	-	-	-
15 Denasri Kulon	-	-	-	-	-	-
16 Denasri Wetan	-	-	-	-	-	-
17 Proyonanggan Tengah	-	-	-	15	-	-
18 Proyonanggan Utara	-	-	-	-	-	-
19 Proyonanggan Selatan	13	48	40	104	-	-
20 Karangasem Utara	-	-	-	19	-	-
21 Karangasem Selatan	-	-	-	-	23	15
Jumlah	24	66	40	195	25	47

Sumber : Dinas Pendidikan dan Kebudayaan Kabupaten Batang

Tabel 4.13 Jumlah Tempat Ibadah di Kecamatan Batang, 2017

	Desa	Masjid	Mushola	Gereja	Pura	Vihara	Jumlah
	(1)	(2)	(3)	(4)	(5)	(6)	(7)
1	Rowobelang	4	7	-	-	-	11
2	Cepokuning	3	12	-	-	-	12
3	Pasekaran	5	12	-	-	-	15
4	Kalisalak	3	6	-	-	-	12
5	Kauman	8	50	-	-	-	57
6	Kecepat	2	9	1	-	-	12
7	Sambong	6	23	-	-	-	30
8	Klidang Wetan	1	7	-	-	-	10
9	Klidang Lor	1	6	-	-	-	8
10	Kasepuhan	6	29	-	-	-	32
11	Watesalit	3	8	1	-	-	15
12	Kalipucang Wetan	3	4	-	-	-	5
13	Kalipucang Kulon	1	8	-	-	-	9
14	Karanganyar	2	6	-	-	-	9
15	Denasri Kulon	1	16	-	-	-	15
16	Denasri Wetan	1	14	-	-	-	13
17	Proyonanggan Tengah	3	12	2	-	-	15
18	Proyonanggan Utara	5	17	-	-	-	21
19	Proyonanggan Selatan	4	26	-	-	-	31
20	Karangasem Utara	4	29	1	-	-	34
21	Karangasem Selatan	2	15	1	-	-	30
	Jumlah	63	328	4	-	-	395

Sumber : KUA Kecamatan Batang

Tabel 4.14 Jumlah Nikah, Talak, Cerai dan Rujuk di Kecamatan Batang, 2017

	Desa	Nikah	Talak	Cerai	Rujuk
	(1)	(2)	(3)	(4)	(5)
1	Rowobelang	26	1	3	-
2	Cepokokuning	26	-	4	-
3	Pasekaran	41	2	2	-
4	Kalisalak	31	2	1	-
5	Kauman	124	1	17	-
6	Kecepat	16	-	1	1
7	Sambong	60	2	5	-
8	Klidang Wetan	35	-	1	-
9	Klidang Lor	41	-	4	-
10	Kasepuhan	120	1	8	-
11	Watesalit	34	3	4	-
12	Kalipucang Wetan	21	1	1	-
13	Kalipucang Kulon	16	-	1	-
14	Karanganyar	13	-	2	-
15	Denasri Kulon	64	3	5	-
16	Denasri Wetan	38	1	3	-
17	Proyonanggan Tengah	82	-	6	-
18	Proyonanggan Utara	68	4	3	-
19	Proyonanggan Selatan	56	4	3	-
20	Karangasem Utara	138	6	10	-
21	Karangasem Selatan	94	3	5	-
	Jumlah	1 144	34	89	1

Sumber : KUA Kecamatan Batang

Tabel 4.15 Banyaknya Nikah Menurut Bulan di Kecamatan Batang, 2017

	Bulan	Nikah
	(1)	(2)
1	Januari	104
2	Pebruari	64
3	Maret	82
4	April	97
5	Mei	162
6	Juni	19
7	Juli	134
8	Agustus	69
9	September	194
10	Oktober	14
11	Nopember	95
12	Desember	110
	Jumlah	1 144

Sumber : KUA Kecamatan Batang

Tabel 4.16 Jumlah Jemaah Haji Menurut Jenis Kelamin
di Kecamatan Batang, 2017

	Desa	Laki-laki	Perempuan	Jumlah
	(1)	(2)	(3)	(4)
1	Rowobelang	-	-	-
2	Cepokokuning	-	-	-
3	Pasekaran	3	1	4
4	Kalisalak	3	5	8
5	Kauman	16	13	29
6	Kecepak	4	4	8
7	Sambong	6	8	14
8	Klidang Wetan	1	1	2
9	Klidang Lor	2	2	4
10	Kasepuhan	7	9	16
11	Watesalit	2	4	6
12	Kalipucang Wetan	1	1	2
13	Kalipucang Kulon	2	1	3
14	Karanganyar	3	3	6
15	Denasri Kulon	1	1	2
16	Denasri Wetan	1	-	1
17	Proyonanggan Tengah	7	8	15
18	Proyonanggan Utara	9	11	20
19	Proyonanggan Selatan	7	7	14
20	Karangasem Utara	6	6	12
21	Karangasem Selatan	6	5	11
	Jumlah	87	90	177

Sumber : KUA Kecamatan Batang

Tabel 4.17 Jumlah Jemaah Haji Menurut Jenis Pekerjaan di Kecamatan Batang, 2017

	Desa	PNS	TNI/Polri	Pedagang	Petani
	(1)	(2)	(3)	(4)	(5)
1	Rowobelang	-	-	-	-
2	Cepokokuning	-	-	-	-
3	Pasekaran	2	-	-	-
4	Kalisalak	1	-	-	-
5	Kauman	18	-	1	1
6	Kecepat	6	-	-	-
7	Sambong	6	-	1	-
8	Klidang Wetan	-	-	1	-
9	Klidang Lor	-	-	-	2
10	Kasepuhan	4	1	6	-
11	Watesalit	2	-	-	-
12	Kalipucang Wetan	1	-	-	-
13	Kalipucang Kulon	2	-	-	-
14	Karanganyar	3	-	-	1
15	Denasri Kulon	-	-	1	-
16	Denasri Wetan	-	-	1	-
17	Proyonanggan Tengah	7	-	1	1
18	Proyonanggan Utara	12	-	2	-
19	Proyonanggan Selatan	5	-	1	-
20	Karangasem Utara	1	-	4	2
21	Karangasem Selatan	-	-	4	-
	Jumlah	70	1	23	7

Lanjutan Tabel 4.17

	Desa	Swasta	Industri RT	Lainnya	Jumlah
	(1)	(6)	(7)	(8)	(9)
1	Rowobelang	-	-	-	-
2	Cepokokuning	-	-	-	-
3	Pasekaran	-	-	2	4
4	Kalisalak	1	2	4	8
5	Kauman	1	5	3	29
6	Kecepak	1	1	-	8
7	Sambong	2	-	5	14
8	Klidang Wetan	1	-	-	2
9	Klidang Lor	1	-	1	4
10	Kasepuhan	1	1	3	16
11	Watesalit	-	1	3	6
12	Kalipucang Wetan	-	1	-	2
13	Kalipucang Kulon	-	1	-	3
14	Karanganyar	-	1	1	6
15	Denasri Kulon	-	-	1	2
16	Denasri Wetan	-	-	-	1
17	Proyonanggan Tengah	1	3	2	15
18	Proyonanggan Utara	1	3	2	20
19	Proyonanggan Selatan	3	-	5	14
20	Karangasem Utara	2	2	1	12
21	Karangasem Selatan	2	-	5	11
	Jumlah	17	21	38	177

Sumber : KUA Kecamatan Batang

Tabel 4.18 Jumlah Jemaah Haji Menurut Tingkat Pendidikan di Kecamatan Batang, 2017

	Desa	SD	SLTP	SLTA	Diploma
	(1)	(2)	(3)	(4)	(5)
1	Rowobelang	-	-	-	-
2	Cepokokuning	-	-	-	-
3	Pasekaran	-	-	-	1
4	Kalisalak	2	-	4	-
5	Kauman	2	2	10	4
6	Kecepak	-	-	2	2
7	Sambong	-	1	5	1
8	Klidang Wetan	2	-	-	-
9	Klidang Lor	3	1	-	-
10	Kasepuhan	2	3	4	3
11	Watesalit	1	2	2	-
12	Kalipucang Wetan	-	-	-	-
13	Kalipucang Kulon	1	-	2	-
14	Karanganyar	3	-	-	1
15	Denasri Kulon	-	-	2	-
16	Denasri Wetan	-	-	1	-
17	Proyonanggan Tengah	1	3	3	2
18	Proyonanggan Utara	1	4	5	2
19	Proyonanggan Selatan	2	-	6	1
20	Karangasem Utara	6	1	3	-
21	Karangasem Selatan	1	1	8	-
	Jumlah	27	18	57	17

Lanjutan Tabel 4.18

	Desa	S1	S2	S3	Jumlah
	(1)	(6)	(7)	(8)	(9)
1	Rowobelang	-	-	-	-
2	Cepokokuning	-	-	-	-
3	Pasekaran	2	1	-	4
4	Kalisalak	2	-	-	8
5	Kauman	11	-	-	29
6	Kecepak	4	-	-	8
7	Sambong	7	-	-	14
8	Klidang Wetan	-	-	-	2
9	Klidang Lor	-	-	-	4
10	Kasepuhan	4	-	-	16
11	Watesalit	1	-	-	6
12	Kalipucang Wetan	2	-	-	2
13	Kalipucang Kulon	-	-	-	3
14	Karanganyar	2	-	-	6
15	Denasri Kulon	-	-	-	2
16	Denasri Wetan	-	-	-	1
17	Proyonanggan Tengah	6	-	-	15
18	Proyonanggan Utara	8	-	-	20
19	Proyonanggan Selatan	4	1	-	14
20	Karangasem Utara	2	-	-	12
21	Karangasem Selatan	1	-	5	11
	Jumlah	56	2	5	177

Sumber : KUA Kecamatan Batang

Tabel 4.19 Banyaknya Posyandu Menurut Strata di Kecamatan Batang, 2017

	Desa	Pratama	Madya	Purnama	Mandiri	Jumlah
	(1)	(2)	(3)	(4)	(5)	(6)
1	Rowobelang	-	2	2	1	5
2	Cepokokuning	-	-	6	1	7
3	Pasekaran	-	6	10	2	18
4	Kalisalak	-	-	6	2	8
5	Kauman	-	31	12	2	45
6	Kecepat	-	-	4	-	4
7	Sambong	-	-	8	1	9
8	Klidang Wetan	-	-	4	-	4
9	Klidang Lor	-	3	2	-	5
10	Kasepuhan	-	-	16	5	21
11	Watesalit	-	3	10	-	13
12	Kalipucang Wetan	-	1	3	1	5
13	Kalipucang Kulon	-	-	-	2	2
14	Karanganyar	-	-	-	4	4
15	Denasri Kulon	-	-	8	-	8
16	Denasri Wetan	-	-	1	4	5
17	Proyonanggan Tengah	-	-	25	-	25
18	Proyonanggan Utara	-	-	15	-	15
19	Proyonanggan Selatan	-	-	19	-	19
20	Karangasem Utara	-	2	12	2	16
21	Karangasem Selatan	-	2	6	4	12
	Jumlah	-	50	169	31	250

Sumber : Puskesmas Kecamatan Batang

Tabel 4.20 Banyaknya Upaya Kesehatan Bersumberdaya Masyarakat (UKBM)
di Kecamatan Batang, 2017

Desa	Poskesdes	Polindes	Posbindu
(1)	(2)	(3)	(4)
1 Rowobelang	-	1	-
2 Cepokokuning	-	-	-
3 Pasekaran	-	1	-
4 Kalisalak	-	1	-
5 Kauman	-	-	1
6 Kecepat	1	-	-
7 Sambong	-	1	-
8 Klidang Wetan	-	1	-
9 Klidang Lor	-	1	1
10 Kasepuhan	1	-	1
11 Watesalit	-	1	-
12 Kalipucang Wetan	-	1	-
13 Kalipucang Kulon	-	1	-
14 Karanganyar	-	1	-
15 Denasri Kulon	-	1	-
16 Denasri Wetan	-	-	-
17 Proyonanggan Tengah	-	-	1
18 Proyonanggan Utara	-	-	-
19 Proyonanggan Selatan	-	1	-
20 Karangasem Utara	-	1	-
21 Karangasem Selatan	-	1	-
Jumlah	2	14	4

Sumber : Puskesmas Kecamatan Batang

Tabel 4.21 Jumlah Bidan Desa di Kecamatan Batang, 2017

Desa	Penugasan	Praktik	Jumlah
(1)	(2)	(3)	(4)
1 Rowobelang	1	1	2
2 Cepokokuning	1	-	1
3 Pasekaran	1	-	1
4 Kalisalak	1	-	1
5 Kauman	2	1	3
6 Kecepat	1	1	2
7 Sambong	2	1	3
8 Klidang Wetan	2	-	2
9 Klidang Lor	3	-	3
10 Kasepuhan	2	3	5
11 Watesalit	1	1	2
12 Kalipucang Wetan	1	-	1
13 Kalipucang Kulon	1	-	1
14 Karanganyar	1	-	1
15 Denasri Kulon	1	1	2
16 Denasri Wetan	1	1	2
17 Proyonanggan Tengah	2	1	3
18 Proyonanggan Utara	2	1	3
19 Proyonanggan Selatan	3	2	5
20 Karangasem Utara	4	-	4
21 Karangasem Selatan	3	2	5
Jumlah	36	16	41

Sumber : Puskesmas Kecamatan Batang

Tabel 4.22 Hasil Imunisasi Menurut Desa di Kecamatan Batang, 2017

Desa	BCG	DPT I HB	DPT II HB	DPT III HB	Polio I	Polio II
(1)	(2)	(3)	(4)	(5)	(6)	(7)
1 Rowobelang	53	56	19	46	51	50
2 Cepokokuning	59	62	29	60	53	57
3 Pasekaran	101	111	29	85	94	82
4 Kalisalak	76	82	45	83	70	66
5 Kauman	169	182	79	152	162	167
6 Kecepat	48	49	50	51	47	45
7 Sambong	111	122	132	100	120	112
8 Klidang Wetan	67	62	65	73	61	65
9 Klidang Lor	94	104	107	44	94	103
10 Kasepuhan	263	250	249	272	262	261
11 Watesalit	50	54	29	44	42	58
12 Kalipucang Wetan	43	35	38	37	42	38
13 Kalipucang Kulon	29	31	33	30	19	32
14 Karanganyar	24	24	22	29	24	24
15 Denasri Kulon	77	71	68	62	78	74
16 Denasri Wetan	83	86	85	79	78	85
17 Proyonanggan Tengah	93	84	89	81	88	76
18 Proyonanggan Utara	97	96	85	87	89	86
19 Proyonanggan Selatan	112	115	108	109	127	83
20 Karangasem Utara	278	224	185	164	248	244
21 Karangasem Selatan	140	131	120	142	106	113
Jumlah	2 067	2 031	1 666	1 830	1 955	1 921

Lanjutan Tabel 4.22

	Desa	Polio III	Polio IV	Campak	DT I	TT I	TT II
	(1)	(8)	(9)	(10)	(11)	(12)	(13)
1	Rowobelang	34	44	50	25	58	56
2	Cepokokuning	49	57	49	43	54	56
3	Pasekaran	77	82	89	121	117	32
4	Kalisalak	70	78	73	135	76	89
5	Kauman	134	140	185	250	173	198
6	Kecepat	55	43	42	33	18	19
7	Sambong	121	87	111	108	73	59
8	Klidang Wetan	63	77	66	50	24	18
9	Klidang Lor	112	112	87	59	36	46
10	Kasepuhan	247	247	217	226	49	48
11	Watesalit	54	74	54	117	67	25
12	Kalipucang Wetan	35	32	35	14	7	3
13	Kalipucang Kulon	33	29	31	40	22	12
14	Karanganyar	22	26	23	23	6	5
15	Denasri Kulon	70	67	79	97	23	15
16	Denasri Wetan	82	75	79	63	19	18
17	Proyonanggan Tengah	90	75	89	169	30	15
18	Proyonanggan Utara	88	82	86	91	34	40
19	Proyonanggan Selatan	100	103	125	165	47	46
20	Karangasem Utara	176	177	206	360	173	167
21	Karangasem Selatan	130	143	172	174	56	57
	Jumlah	1 842	1 850	1 948	2 363	1 162	1 024

Sumber : Puskesmas Kecamatan Batang

Tabel 4.23 Jumlah Tenaga Medis dan Tenaga Keperawatan Menurut Fasilitas Kesehatan Puskesmas, 2017

Nama Puskesmas / Rincian		Tahun 2017
(1)		(2)
Puskesmas Batang I		
A. Tenaga Medis	Dokter Spesialis	-
	Dokter Umum	2
	Dokter Gigi	1
	Dokter Gigi Spesialis	-
B. Tenaga Keperawatan	Bidan	15
	Perawat	7
	Perawat Gigi	2
Puskesmas Batang II		
Tenaga Medis	Dokter Spesialis	-
	Dokter Umum	2
	Dokter Gigi	-
	Dokter Gigi Spesialis	-
Tenaga Keperawatan	Bidan	14
	Perawat	10
	Perawat Gigi	2

Sumber : Puskesmas Kecamatan Batang

Lanjutan Tabel 4.23

Nama Puskesmas / Rincian		Tahun 2017
(1)		(2)
Puskesmas Batang III		
A. Tenaga Medis	Dokter Spesialis	-
	Dokter Umum	2
	Dokter Gigi	-
	Dokter Gigi Spesialis	-
B. Tenaga Keperawatan	Bidan	13
	Perawat	7
	Perawat Gigi	1
Puskesmas Batang IV		
Tenaga Medis	Dokter Spesialis	-
	Dokter Umum	2
	Dokter Gigi	-
	Dokter Gigi Spesialis	-
Tenaga Keperawatan	Bidan	14
	Perawat	12
	Perawat Gigi	2

Sumber : Puskesmas Kecamatan Batang

Tabel 4.24 Jumlah Pengunjung Rawat Jalan Puskesmas Batang I
Menurut Bulan, 2017

Bulan	Mandiri	BPJS	Lainnya	Jumlah
(1)	(2)	(3)	(4)	(5)
1 Januari	1 865	1 572	568	4 005
2 Februari	1 807	1 502	477	3 786
3 Maret	1 910	1 712	607	4 229
4 April	1 442	1 538	479	3 459
5 Mei	1 421	1 580	558	3 559
6 Juni	1 071	1 050	326	2 447
7 Juli	1 674	1 697	512	3 883
8 Agustus	1 616	1 616	527	3 759
9 September	1 374	1 438	486	3 298
10 Oktober	1 696	1 635	735	4 066
11 Nopember	1 509	1 614	504	3 627
12 Desember	1 340	1 416	488	3 244
Jumlah	18 725	18 370	6 267	43 362

Sumber : Puskesmas Batang I

Tabel 4.25 Jumlah Pengunjung Rawat Jalan Puskesmas Batang II
Menurut Bulan, 2017

Bulan	Mandiri	BPJS	Lainnya	Jumlah
(1)	(2)	(3)	(4)	(5)
1 Januari	1 819	1 018	576	3 413
2 Februari	1 577	822	471	2 870
3 Maret	1 609	1 009	640	3 258
4 April	1 171	872	445	2 160
5 Mei	1 223	841	466	2 530
6 Juni	1 061	657	349	2 067
7 Juli	1 471	338	479	2 991
8 Agustus	1 432	1 061	492	2 865
9 September	1 151	840	406	2 397
10 Oktober	1 803	1 162	562	3 527
11 Nopember	1 486	1 075	598	3 166
12 Desember	1 184	932	483	2 599
Jumlah	16 987	10 627	5 967	33 843

Sumber : Puskesmas Batang II

Tabel 4.26 Jumlah Pengunjung Rawat Jalan Puskesmas Batang III
Menurut Bulan, 2017

Bulan	Mandiri	BPJS	Lainnya	Jumlah
(1)	(2)	(3)	(4)	(5)
1 Januari	1 836	838	723	3 397
2 Februari	1 867	1 018	662	3 547
3 Maret	1 819	862	628	3 309
4 April	1 297	1 210	557	3 064
5 Mei	1 314	1 314	536	3 164
6 Juni	992	812	460	2 264
7 Juli	1 439	1 329	698	3 466
8 Agustus	1 453	1 216	642	3 311
9 September	1 067	1 092	540	2 699
10 Oktober	1 342	1 125	543	3 010
11 Nopember	1 142	1 066	565	2 773
12 Desember	1 263	1 185	558	3 006
Jumlah	16 831	13 067	7 112	37 010

Sumber : Puskesmas Batang III

Tabel 4.27 Jumlah Pengunjung Rawat Jalan Puskesmas Batang IV
Menurut Bulan, 2017

Bulan	Mandiri	BPJS	Lainnya	Jumlah
(1)	(2)	(3)	(4)	(5)
1 Januari	983	1 642	649	3 274
2 Februari	1 042	1 654	600	3 296
3 Maret	937	1 869	709	3 515
4 April	670	1 646	678	2 994
5 Mei	623	1 600	575	2 798
6 Juni	483	1 009	426	1 918
7 Juli	719	1 732	604	3 055
8 Agustus	725	1 680	652	3 057
9 September	624	1 671	573	2 868
10 Oktober	832	2 047	804	3 683
11 Nopember	643	1 831	619	3 093
12 Desember	575	1 667	575	2 817
Jumlah	8 856	2 0048	7 464	3 6368

Sumber : Puskesmas Batang IV

Tabel 4.28 Banyaknya Akseptor Keluarga Berencana (Bayar)
Menurut Kontrasepsi di Kecamatan Batang, 2017

Desa	Jenis Kontrasepsi				
	IUD	MOP	MOW	Implan	Suntik
(1)	(2)	(3)	(4)	(5)	(6)
1 Rowobelang	3	-	1	-	217
2 Cepokokuning	1	-	8	-	120
3 Pasekaran	58	2	27	7	351
4 Kalisalak	17	-	17	-	300
5 Kauman	27	-	36	2	722
6 Kecepat	5	-	7	-	264
7 Sambong	29	4	17	31	313
8 Klidang Wetan	4	-	9	2	314
9 Klidang Lor	53	-	38	-	345
10 Kasepuhan	11	-	25	2	1 229
11 Watesalit	54	-	16	1	218
12 Kalipucang Wetan	7	-	3	-	181
13 Kalipucang Kulon	1	-	5	1	190
14 Karanganyar	9	-	4	1	127
15 Denasri Kulon	9	1	8	8	77
16 Denasri Wetan	17	-	20	3	405
17 Proyonanggan Tengah	30	-	25	3	454
18 Proyonanggan Utara	3	-	12	2	431
19 Proyonanggan Selatan	34	-	20	-	120
20 Karangasem Utara	12	-	19	-	1 359
21 Karangasem Selatan	20	-	10	-	1 013
Jumlah	404	7	327	63	8 972

Sumber : Balai Penyuluh KB Kecamatan Batang

Lanjutan Tabel 4.28

Desa	Jenis Kontrasepsi			PUS	Persentase peserta KB thp usia subur
	Pil	Kondom	Jumlah		
(1)	(2)	(3)	(4)	(5)	(6)
1 Rowobelang	43	8	272	655	41,53
2 Cepokokuning	6	8	143	510	28,04
3 Pasekaran	57	27	529	1 016	52,07
4 Kalisalak	82	34	450	770	58,44
5 Kauman	146	93	1 026	2 479	41,39
6 Kecepat	12	10	298	528	56,44
7 Sambong	98	30	522	1 088	47,98
8 Klidang Wetan	25	7	361	1 068	33,80
9 Klidang Lor	6	6	448	1 232	36,36
10 Kasepuhan	239	46	1 552	2 697	57,55
11 Watesalit	11	6	306	620	49,35
12 Kalipucang Wetan	21	3	224	389	57,58
13 Kalipucang Kulon	9	10	153	404	37,87
14 Karanganyar	22	6	119	281	42,35
15 Denasri Kulon	52	52	535	1 102	48,55
16 Denasri Wetan	8	7	509	958	53,13
17 Proyonanggan Tengah	92	18	599	1 468	40,80
18 Proyonanggan Utara	33	13	183	1 230	14,88
19 Proyonanggan Selatan	50	39	546	1 473	37,07
20 Karangasem Utara	101	23	1 514	2 932	51,64
21 Karangasem Selatan	72	25	1 140	1 888	60,38
Jumlah	1 185	471	11 429	24 788	46,11

Sumber : Balai Penyuluh KB Kecamatan Batang

Tabel 4.29 Banyaknya Akseptor Keluarga Berencana (Tidak Bayar)
Menurut Kontrasepsi di Kecamatan Batang, 2017

Desa	Jenis Kontrasepsi				
	IUD	MOP	MOW	Implan	Suntik
(1)	(2)	(3)	(4)	(5)	(6)
1 Rowobelang	14	4	11	54	72
2 Cepokokuning	35	3	31	29	24
3 Pasekaran	36	1	30	48	81
4 Kalisalak	56	1	43	49	3
5 Kauman	150	4	117	85	216
6 Kecepat	21	-	13	19	1
7 Sambong	23	-	50	33	190
8 Klidang Wetan	24	5	19	42	12
9 Klidang Lor	40	1	51	30	7
10 Kasepuhan	69	7	76	50	113
11 Watesalit	31	1	35	52	-
12 Kalipucang Wetan	8	-	10	24	15
13 Kalipucang Kulon	18	1	6	58	13
14 Karanganyar	18	1	3	20	-
15 Denasri Kulon	17	1	41	89	91
16 Denasri Wetan	18	-	31	98	5
17 Proyonanggan Tengah	44	4	47	58	279
18 Proyonanggan Utara	66	1	42	33	412
19 Proyonanggan Selatan	48	3	47	77	136
20 Karangasem Utara	69	6	59	75	255
21 Karangasem Selatan	62	1	54	37	70
Jumlah	867	45	816	1 065	1 995

Sumber : Balai Penyuluh KB Kecamatan Batang

Lanjutan Tabel 4.29

	Desa	Jenis Kontrasepsi			PUS	Persentase peserta KB thd usia subur
		Pil	Kondom	Jumlah		
	(1)	(7)	(8)	(9)	(10)	(11)
1	Rowobelang	18	1	174	655	26,56
2	Cepokokuning	121	6	249	510	48,82
3	Pasekaran	52	6	254	1016	25,00
4	Kalisalak	3	3	158	770	20,52
5	Kauman	327	20	919	2479	37,07
6	Kecepat	46	-	100	528	18,94
7	Sambong	47	5	348	1088	31,99
8	Klidang Wetan	130	5	237	1068	22,19
9	Klidang Lor	154	3	286	1232	23,21
10	Kasepuhan	167	14	496	2697	18,39
11	Watesalit	55	7	181	620	29,19
12	Kalipucang Wetan	23	2	82	389	21,08
13	Kalipucang Kulon	48	11	155	404	38,37
14	Karanganyar	55	2	99	281	35,23
15	Denasri Kulon	61	5	305	1102	27,68
16	Denasri Wetan	68	3	223	958	23,28
17	Proyonanggan Tengah	134	5	571	1468	38,90
18	Proyonanggan Utara	185	4	743	1230	60,41
19	Proyonanggan Selatan	292	4	607	1473	41,21
20	Karangasem Utara	327	5	796	2932	27,15
21	Karangasem Selatan	104	8	336	1888	17,80
	Jumlah	2 417	119	7 319	24 788	29,53

Sumber : Balai Penyuluh KB Kecamatan Batang

Tabel 4.30 Banyaknya PPKBD dan Kelompok KB Desa
di Kecamatan Batang, 2016

Desa	PPKBD	Kelompok KB Desa
(1)	(2)	(3)
1 Rowobelang	1	3
2 Cepokokuning	1	5
3 Pasekaran	1	4
4 Kalisalak	1	4
5 Kauman	3	10
6 Kecepat	1	3
7 Sambong	1	9
8 Klidang Wetan	1	4
9 Klidang Lor	1	4
10 Kasepuhan	2	7
11 Watesalit	1	9
12 Kalipucang Wetan	1	2
13 Kalipucang Kulon	1	2
14 Karanganyar	1	3
15 Denasri Kulon	1	5
16 Denasri Wetan	1	4
17 Proyonanggan Tengah	1	6
18 Proyonanggan Utara	1	5
19 Proyonanggan Selatan	1	5
20 Karangasem Utara	2	9
21 Karangasem Selatan	1	8
Jumlah	25	111

Sumber : Balai Penyuluh KB Kecamatan Batang

Tabel 4.31 Perkembangan Tahapan Keluarga Sejahtera di Kecamatan Batang, 2017

Desa/Kelurahan	Jumlah Keluarga	Tahapan Keluarga Sejahtera			
		Pra Sejahtera	Persen	Sejahtera I	Persen
(1)	(2)	(3)	(4)	(5)	(6)
1 Rowobelang	827	90	10,88	363	43,89
2 Cepokuning	825	114	13,82	352	42,67
3 Pasekaran	1 231	144	11,70	122	9,91
4 Kalisalak	1 067	129	12,09	80	7,50
5 Kauman	4 150	408	9,83	920	22,17
6 Kecepat	729	195	26,75	136	18,66
7 Sambong	1 755	64	3,65	126	7,18
8 Klidang Wetan	1 068	189	17,70	394	36,89
9 Klidang Lor	1 232	127	10,31	435	35,31
10 Kasepuhan	3 789	232	6,12	2 653	70,02
11 Watesalit	1 004	51	5,08	195	19,42
12 Kalipucang Wetan	612	186	30,39	91	14,87
13 Kalipucang Kulon	531	96	18,08	162	30,51
14 Karanganyar	439	60	13,67	69	15,72
15 Denasri Kulon	1 658	356	21,47	572	34,50
16 Denasri Wetan	1 511	215	14,23	547	36,20
17 Proyonanggan Tengah	2 348	276	11,75	471	20,06
18 Proyonanggan Utara	2 134	269	12,61	227	10,64
19 Proyonanggan Selatan	2 125	165	7,76	590	27,76
20 Karangasem Utara	4 363	588	13,48	1 226	28,10
21 Karangasem Selatan	2 938	398	13,55	445	15,15
Jumlah	36 336	4 352	11,98	10 176	28,01

Sumber : Balai Penyuluh KB Kecamatan Batang

Tabel 4.32 Sarana Olahraga Menurut Jenisnya di Kecamatan Batang, 2017

Desa	Sepakbola	Futsal	Kolam Renang	Badminton	Bola Basket	Bola Voli
(1)	(2)	(3)	(4)	(5)	(6)	(7)
1 Rowobelang	1	-	-	2	-	2
2 Cepokokuning	1	-	-	2	-	-
3 Pasekaran	-	1	-	6	1	2
4 Kalisalak	1	-	-	4	1	2
5 Kauman	2	1	-	3	2	1
6 Kecepat	1	-	-	1	-	2
7 Sambong	1	-	-	7	1	4
8 Klidang Wetan	1	-	-	1	-	1
9 Klidang Lor	1	-	-	2	-	-
10 Kasepuhan	2	-	-	5	-	-
11 Watesalit	1	1	-	1	-	-
12 Kalipucang Wetan	-	1	1	-	-	1
13 Kalipucang Kulon	-	1	-	2	-	1
14 Karanganyar	-	-	1	-	-	-
15 Denasri Kulon	1	1	-	2	1	1
16 Denasri Wetan	1	-	-	3	-	1
17 Proyo. Tengah	-	-	-	2	1	1
18 Proyo. Utara	-	-	-	4	-	2
19 Proyo. Selatan	1	-	-	2	6	6
20 Krgsem.Utara	-	-	-	1	-	-
21 Krgsem.Selatan	1	1	1	7	3	3
Jumlah	16	7	3	57	16	30

Sumber : Laporan Desa

BAB

5

PERTANIAN

<https://batangkab.bps.go.id>

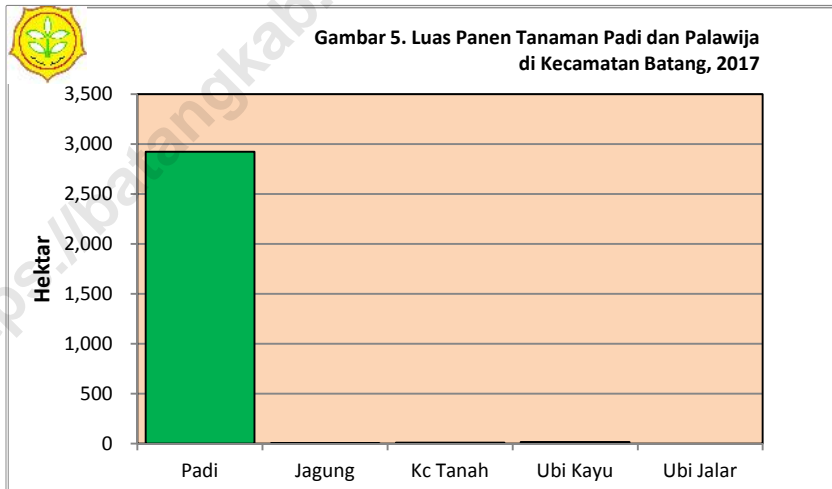


Kecamatan Dalam Angka 2018

BAB V PERTANIAN

Dalam upaya peningkatan produktivitas tanaman pertanian, maka pemerintah daerah Kabupaten Batang mengadakan berbagai upaya dan program kegiatan antara lain perbaikan saluran irigasi, penyuluhan pertanian, pemberian bantuan pupuk, bibit tanaman dan obat pertanian. Luas areal tanam pertanian padi mencapai 2.245,90 ha, kacang tanah 5,50 ha dan ubi kayu 9,00 ha, sedangkan luas areal panen pertanian padi mencapai 2.922,00 ha, jagung 1,0 ha, kacang tanah 10,90 ha dan ubi jalar 15,00 ha

Populasi ternak besar dan kecil pada tahun 2017 mengalami kenaikan dibandingkan tahun sebelumnya. Populasi ternak pada tahun 2017 terutama sapi potong sebanyak 176 ekor dan sapi perah sebanyak 15 ekor, sedangkan untuk unggas populasinya masing-masing adalah ayam buras 47.077 ekor, ayam ras 1.015.929 ekor, itik 18.118 ekor dan angsa 204 ekor.



Tabel 5.1 Produktivitas Padi dan Palawija di Kabupaten Batang, 2017

Komoditi	Satuan Standar	Produktivitas (Kuintal/Ha)
(1)	(2)	(3)
Padi	Gabah kering giling	48,62
Jagung	Pipilan kering	78,67
Kacang Tanah	Biji kering	17,94
Ubi Kayu	Umbi basah	257,99
Ubi Jalar	Umbi basah	269,19

Sumber : hasil olah SP2017

Tabel 5.2 Laporan Luas Tanaman Padi di Kecamatan Batang, 2017

	Bulan	Luas Areal (Ha)				Tanaman Akhir Bulan
		Tanaman Awal Bulan Yang Lalu	Panen	Tanam	Puso/Rusak	
	(1)	(2)	(3)	(4)	(5)	(6)
1	Januari	1 325,00	186,60	105,50	-	1 242,00
2	Pebruari	1 242,00	399,60	44,90	-	879,00
3	Maret	879,00	708,30	223,70	-	383,00
4	April	383,00	105,50	7,80	-	283,00
5	Mei	283,00	44,90	455,20	-	703,00
6	Juni	703,00	223,70	594,00	-	1 082,00
7	Juli	1 082,00	7,80	2,00	-	1 076,00
8	Agustus	1 076,00	455,20	129,90	-	743,00
9	September	743,00	594,00	64,50	-	201,00
10	Oktober	201,00	2,00	9,80	-	209,00
11	Nopember	209,00	129,90	-	-	76,00
12	Desember	76,00	64,50	608,60	-	633,00
Jumlah			2 922,00	2 245,90	-	

Sumber : hasil olah SP2017

Tabel 5.3 Laporan Luas Tanaman Palawija Jagung di Kecamatan Batang, 2017

	Bulan	Luas Areal (Ha)				Tanaman Akhir Bulan
		Tanaman Awal Bulan Yang Lalu	Panen	Tanam	Puso/Rusak	
	(1)	(2)	(3)	(4)	(5)	(6)
1	Januari	1,00	-	-	-	1,00
2	Pebruari	1,00	-	-	-	1,00
3	Maret	1,00	1,00	-	-	-
4	April	-	-	-	-	-
5	Mei	-	-	-	-	-
6	Juni	-	-	-	-	-
7	Juli	-	-	-	-	-
8	Agustus	-	-	-	-	-
9	September	-	-	-	-	-
10	Oktober	-	-	-	-	-
11	Nopember	-	-	-	-	-
12	Desember	-	-	-	-	-
	Jumlah		1,00	-	-	

Sumber : hasil olah SP2017

Tabel 5.4 Laporan Luas Tanaman Palawija Kacang Tanah di Kecamatan Batang, 2017

	Bulan	Luas Areal (Ha)				Tanaman Akhir Bulan
		Tanaman Awal Bulan Yang Lalu	Panen	Tanam	Puso/Rusak	
	(1)	(2)	(3)	(4)	(5)	(6)
1	Januari	7,00	5,90	-	-	1,00
2	Pebruari	1,00	1,00	-	-	-
3	Maret	-	-	-	-	-
4	April	-	-	1,00	-	1,00
5	Mei	1,00	-	2,00	-	3,00
6	Juni	3,00	-	-	-	3,00
7	Juli	3,00	-	-	-	3,00
8	Agustus	3,00	3,00	-	-	-
9	September	-	-	-	-	-
10	Oktober	-	-	1,00	-	1,00
11	Nopember	1,00	-	-	-	1,00
12	Desember	1,00	1,00	1,50	-	1,50
	Jumlah		10,90	5,50	-	

Sumber : hasil olah SP2017

Tabel 5.5 Laporan Luas Tanaman Palawija Ubikayu/Singkong
di Kecamatan Batang, 2017

	Bulan	Luas Areal (Ha)				Tanaman Akhir Bulan
		Tanaman Awal Bulan Yang Lalu	Panen	Tanam	Puso/Rusak	
	(1)	(2)	(3)	(4)	(5)	(6)
1	Januari	14,00	-	-	-	14,00
2	Pebruari	14,00	-	-	-	14,00
3	Maret	14,00	4,00	1,00	-	11,00
4	April	11,00	-	-	-	11,00
5	Mei	11,00	-	-	-	11,00
6	Juni	11,00	5,00	2,00	-	8,00
7	Juli	8,00	4,00	5,00	-	9,00
8	Agustus	9,00	1,00	-	-	8,00
9	September	8,00	-	-	-	8,00
10	Oktober	8,00	-	1,00	-	9,00
11	Nopember	9,00	1,00	-	-	8,00
12	Desember	8,00	-	-	-	8,00
	Jumlah		15,00	9,00	-	

Sumber : hasil olah SP2017

Tabel 5.6 Laporan Luas Tanaman Palawija Ubi Jalar/Ketela Rambat
di Kecamatan Batang, 2017

Bulan	Luas Areal (Ha)				
	Tanaman Awal Bulan Yang Lalu	Panen	Tanam	Puso/ Rusak	Tanaman Akhir Bulan
(1)	(2)	(3)	(4)	(5)	(6)
1 Januari	-	-	-	-	-
2 Pebruari	-	-	-	-	-
3 Maret	-	-	-	-	-
4 April	-	-	-	-	-
5 Mei	-	-	-	-	-
6 Juni	-	-	-	-	-
7 Juli	-	-	-	-	-
8 Agustus	-	-	-	-	-
9 September	-	-	-	-	-
10 Oktober	-	-	-	-	-
11 Nopember	-	-	-	-	-
12 Desember	-	-	-	-	-
Jumlah		-	-	-	

Sumber : hasil olah SP2017

Tabel 5.7 Jumlah Ternak di Kecamatan Batang, 2017

	Desa	Jenis Ternak (Ekor)				
		Sapi Perah	Sapi Potong	Kerbau	Kambing	Babi
	(1)	(2)	(3)	(4)	(5)	(6)
1	Rowobelang	-	70	-	-	-
2	Cepokuning	-	5	-	-	-
3	Pasekaran	1	-	-	-	-
4	Kalisalak	-	20	-	-	-
5	Kauman	-	9	-	-	-
6	Kecepat	-	12	-	-	-
7	Sambong	-	-	-	-	-
8	Klidang Wetan	-	3	-	-	-
9	Klidang Lor	-	-	-	-	-
10	Kasepuhan	8	30	-	-	-
11	Watesalit	-	-	-	-	-
12	Kalipucang Wetan	-	-	-	-	-
13	Kalipucang Kulon	-	-	-	-	-
14	Karanganyar	-	7	-	-	-
15	Denasri Kulon	-	4	-	-	-
16	Denasri Wetan	-	2	-	-	-
17	Proyo. Tengah	-	-	-	-	-
18	Proyo. Utara	-	-	-	-	-
19	Proyo. Selatan	-	8	-	-	-
20	Karangasem Utara	6	-	-	-	-
21	Karangasem Slt.	-	6	-	-	-
	Jumlah	15	176	-	-	-

Sumber : Mantri Ternak Kecamatan Batang

Tabel 5.8 Jumlah Unggas di Kecamatan Batang, 2017

Desa	Jenis Unggas (Ekor)			
	Ayam Buras	Ayam Ras	Itik	Angsa
(1)	(2)	(3)	(4)	(5)
1 Rowobelang	3 341	275 723	269	7
2 Cepokokuning	3 317	191 299	115	-
3 Pasekaran	3 200	474 439	-	-
4 Kalisalak	3 011	19 912	603	-
5 Kauman	4 423	-	-	12
6 Kecepat	1 412	-	223	-
7 Sambong	2 188	-	-	28
8 Klidang Wetan	2 117	-	6 999	25
9 Klidang Lor	1 976	-	90	-
10 Kasepuhan	5 176	2 438	163	-
11 Watesalit	2 823	-	134	25
12 Kalipucang Wetan	1 435	-	-	-
13 Kalipucang Kulon	494	-	32	-
14 Karanganyar	1 670	-	168	-
15 Denasri Kulon	1 670	-	2 694	21
16 Denasri Wetan	918	-	6 021	11
17 Proyo. Tengah	353	-	-	-
18 Proyo. Utara	471	-	-	-
19 Proyo. Selatan	1 435	-	-	34
20 Karangasem Utara	3 036	52 118	607	41
21 Karangasem Sltn.	2 611	-	-	-
Jumlah	47 077	1 015 929	18 118	204

Sumber : Mantri Ternak Kecamatan Batang

BAB

6

**TRANSPORTASI
DAN
KEUANGAN**

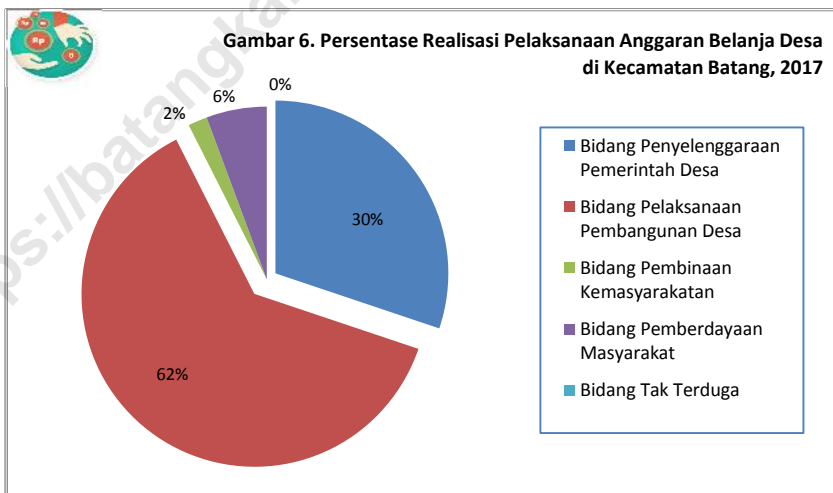


Kecamatan Dalam Angka 2018

BAB VI PEREKONOMIAN DAN KEUANGAN

Sebagai ibukota kabupaten, tentu kecamatan Batang memiliki sarana perekonomian yang lebih lengkap dibanding kecamatan lainnya. Terdapat tiga pasar di kecamatan ini. Kecamatan Batang juga banyak terdapat warung/toko/kios sebagai sarana lapangan usaha penduduknya. Selain itu juga ada sarana perekonomian lainnya seperti KUD, Koperasi Simpan Pinjam dan lainnya

Di bidang keuangan yang diterima oleh 12 desa yang ada di Kecamatan Batang, penerimaan Alokasi Dana Desa (ADD) pada tahun 2017 mencapai 3,79 milyar rupiah, sedangkan Dana Desa (DD) mencapai 8,68 milyar rupiah.



Tabel 6.1 Jumlah Sarana Ekonomi di Kecamatan Batang, 2017

Desa	Sarana Ekonomi			
	Pasar Umum	Toko/Kios	KUD	Bank
(1)	(2)	(3)	(4)	(5)
1 Rowobelang	-	32	-	-
2 Cepokokuning	-	27	-	-
3 Pasekaran	-	244	-	-
4 Kalisalak	-	130	-	-
5 Kauman	1	2 134	1	5
6 Kecepat	-	109	-	-
7 Sambong	2	500	-	1
8 Klidang Wetan	-	184	-	-
9 Klidang Lor	-	213	-	-
10 Kasepuhan	-	864	-	2
11 Watesalit	-	178	-	-
12 Kalipucang Wetan	-	107	-	-
13 Kalipucang Kulon	-	54	-	-
14 Karanganyar	-	112	-	-
15 Denasri Kulon	-	131	-	-
16 Denasri Wetan	-	246	-	-
17 Proyonanggan Tengah	-	672	-	9
18 Proyonanggan Utara	-	476	-	2
19 Proyonanggan Selatan	-	504	-	-
20 Karangasem Utara	-	959	1	2
21 Karangasem Selatan	-	671	-	-
Jumlah	3	6 413	2	21

Sumber : Laporan Desa

Tabel 6.1 Lanjutan

Desa	Sarana Ekonomi		
	Hotel/Penginapan	BPR/BKK	ATM
(1)	(2)	(3)	(4)
1 Rowobelang	-	-	-
2 Cepokokuning	-	-	-
3 Pasekaran	-	-	-
4 Kalisalak	-	-	-
5 Kauman	1	1	7
6 Kecepat	-	-	-
7 Sambong	1	1	4
8 KlidangWetan	-	-	-
9 KlidangLor	-	-	-
10 Kasepuhan	1	-	3
11 Watesalit	-	1	-
12 KalipucangWetan	-	-	-
13 KalipucangKulon	-	-	-
14 Karanganyar	-	-	-
15 DenasriKulon	-	-	-
16 DenasriWetan	-	-	-
17 ProyonangganTengah	-	1	7
18 ProyonangganUtara	-	-	1
19 ProyonangganSelatan	-	1	1
20 KarangasemUtara	-	-	1
21 KarangasemSelatan	-	-	1
Jumlah	3	5	25

Sumber : SE2016

Tabel 6.2 Target dan Realisasi Penerimaan Pajak Bumi Bangunan (PBB)
di Kecamatan Batang, 2017

Desa	Baku 2016		Penerimaan	
	Baku (Rp)	SPPT	Realisasi (Rp)	SPPT
(1)	(2)	(3)	(4)	(5)
1 Rowobelang	109 904 929	1 711	58 741 001	993
2 Cepokokuning	61 343 061	1 067	39 462 310	614
3 Pasekaran	154 780 169	1 869	96 848 572	1 263
4 Kalisalak	160 189 659	1 917	90 422 235	1 083
5 Kauman	790 060 579	5 420	561 702 005	3 763
6 Kecepat	86 470 702	1 482	52 075 650	903
7 Sambong	662 567 114	2 282	578 443 293	1 562
8 Klidang Wetan	69 466 976	1 100	49 643 819	754
9 Klidang Lor	65 125 854	1 112	37 526 714	757
10 Kasepuhan	526 086 966	4 960	413 021 875	3 419
11 Watesalit	71 460 078	1 119	46 378 827	797
12 Kalipucang Wetan	46 711 509	689	35 177 957	553
13 Kalipucang Kulon	85 201 368	645	85 201 368	645
14 Karanganyar	110 310 477	885	106 986 891	848
15 Denasri Kulon	121 311 591	2 803	58 316 776	1 265
16 Denasri Wetan	96 750 562	1 644	36 605 400	602
17 Proyonanggan Tengah	326 638 023	2 029	243 213 448	1 388
18 Proyonanggan Utara	147 566 997	1 541	113 361 412	1 210
19 Proyonanggan Selatan	117 560 509	1 594	85 500 300	1 209
20 Karangasem Utara	276 939 048	3 483	163 617 200	1 942
21 Karangasem Selatan	180 730 191	1 894	125 941 048	1 051
Jumlah	4 267 176,362	41,246	3 078 188 101	26 621

Sumber : Kantor Kecamatan

Tabel 6.3 Realisasi Pelaksanaan Anggaran Pendapatan Desa di Kecamatan Batang, 2017 (Rupiah)

Desa	Pendapatan Asli Desa	Alokasi Dana Desa	Dana Desa
(1)	(2)	(3)	(4)
1 Cepokokuning	25 050 000	339 897 200	775 113 000
2 Rowobelang	26 000 000	284 352 124	772 135 000
3 Pasekaran	39 960 000	312 420 700	780 967 000
4 Kecepat	11 100 000	317 324 300	765 756 000
5 Kalisalak	84 600 000	325 208 700	772 923 000
6 Kalipucang Wetan	51 000 000	317 928 100	76 609 200
7 Kalipucang Kulon	84 400 000	290 253 600	765 861 000
8 Karanganyar	50 000 000	300 188 300	757 607 000
9 Denasri Kulon	91 800 000	353 415 300	836 888 000
10 Denasri Wetan	86 000 000	345 000 900	810 536 000
11 Klidang Lor	78 800 000	330 101 300	790 312 000
12 Klidang Wetan	54 000 000	272 507 228	779 597 000
Jumlah	682 710 000	3 788 597 752	8 684 304 200

Lanjutan Tabel 6.3

Desa	Pajak Retribusi Daerah	Bantuan Keuangan	Pendapatan Lain Lain	Jumlah Pendapatan
(1)	(5)	(6)	(7)	(8)
1 Cepokokuning	23 321 000	35 000 000	-	1 198 381 200
2 Rowobelang	25 575 000	35 000 000	-	1 143 062 124
3 Pasekaran	31 556 000	391 000 000	-	1 555 903 700
4 Kecepak	23 144 000	105 000 000	-	1 222 324 300
5 Kalisalak	28 886 000	35 000 000	-	1 246 617 700
6 Kalipucang Wetan	21 969 000	235 000 000	-	702 506 300
7 Kalipucang Kulon	25 960 000	70 000 000	-	1 236 474 600
8 Karanganyar	28 229 000	65 000 000	-	1 201 024 300
9 Denasri Kulon	25 442 000	35 000 000	-	1 342 545 300
10 Denasri Wetan	23 462 000	35 000 000	-	1 299 998 900
11 Klidang Lor	57 012 000	35 000 000	21 379 072	1 312 604 372
12 Klidang Wetan	21 617 000	285 000 000	-	1 412 721 228
Jumlah	336 173 000	1 361 000 000	21 379 072	14 874 164 024

Sumber : Dispermades Kabupaten Batang

Tabel 6.4 Realisasi Pelaksanaan Anggaran Belanja Desa di Kecamatan Batang, 2017
(Rupiah)

Desa	Bidang Penyelenggaraan Pemerintah Desa	Bidang Pelaksanaan Pembangunan Desa	Bidang Pembinaan Kemasyarakatan
(1)	(2)	(3)	(4)
1 Cepokokuning	384 611 400	761 539 600	18 656 800
2 Rowobelang	333 124 764	739 199 800	20 037 500
3 Pasekaran	415 062 876	1 099 350 300	31 556 000
4 Kecepak	337 073 228	826 135 500	18 515 200
5 Kalisalak	408 339 454	782 309 000	28 886 000
6 Kalipucang Wetan	401 984 300	867 358 500	17 576 000
7 Kalipucang Kulon	374 895 600	741 534 000	20 716 000
8 Karanganyar	373 718 598	780 407 000	22 583 200
9 Denasri Kulon	460 503 700	826 888 000	69 353 600
10 Denasri Wetan	454 881 638	796 972 500	18 769 600
11 Klidang Lor	482 692 372	673 247 900	-
12 Klidang Wetan	354 865 309	994 462 484	17 293 600
Jumlah	4 781 753 239	9 889 404 584	283 943 500

Lanjutan Tabel 6.4

	Desa	Bidang Pemberdayaan Masyarakat	Bidang Tak Terduga	Jumlah Belanja
	(1)	(5)	(6)	(7)
1	Cepokuning	72 370 900	-	1 237 178 700
2	Rowobelang	71 935 200	-	1 164 297 264
3	Pasekaran	79 616 700	-	1 625 585 876
4	Kecepat	48 620 500	-	1 230 344 428
5	Kalisalak	44 614 000	-	1 264 148 454
6	Kalipucang Wetan	137 733 500	-	1 424 652 300
7	Kalipucang Kulon	99 329 000	-	1 236 474 600
8	Karanganyar	46 200 000	-	1 222 908 798
9	Denasri Kulon	-	-	1 356 745 300
10	Denasri Wetan	52 563 500	-	1 323 187 238
11	Klidang Lor	156 664 100	-	1 312 604 372
12	Klidang Wetan	90 213 000	-	1 456 834 393
	Jumlah	899 860 400	-	15 854 961 723

Sumber : Dispermades Kabupaten Batang

Tabel 6.5. Jalan Kabupaten Menurut Ruas di Kecamatan Batang, 2017

No.	Nama Ruas	Panjang (M)	Lebar (M)	Klasifikasi Fungsi Jalan
(1)	(2)	(3)	(4)	(5)
1	Jl. Kyai Sambong	5 600	4,00	Kota
2	Jl. Sultan Agung	2 590	8,00	Kota
3	Jl. RE Martadinata	2 185	5,00	Kota
4	Jl. Patimura	1 050	4,00	Kota
5	Jl. Kopral KKO Harun	1 500	3,00	Kota
6	Jl. AZ Mochammad	1 000	3,00	Kota
7	Jl. Sersan KKO Usman	500	4,00	Kota
8	Jl. Raden Patah	500	4,50	Kota
9	Jl. Yos Sudarso	5 122	8,00	Kota
10	Jl. Jend Sutoyo	3 075	4,00	Kota
11	Jl. Kyai Atas Angin	1 000	3,00	Kota
12	Jl. Letjend S Parman	1 000	4,00	Kota
13	Jl. Letjend Suprpto	1 150	6,00	Kota
14	Jl. Mayjend MT Haryono	1 350	4,00	Kota
15	Jl. Dr. Cipto	400	8,00	Kota
16	Jl. Gajah Mada	1 700	8,00	Kota
17	Jl. KH Achmad Dahlan	565	6,00	Kota
18	Jl. Kramat	3 109	4,00	Kota
19	Jl. Ki Mangunsarkoro	705	3,00	Kota
20	Jl. Diponegoro	300	10,00	Kota
21	Jl. Brigjend Katamso	510	5,00	Kota
22	Jl. Veteran	100	10,00	Kota
23	Jl. A. Yani	1 060	7,00	Kota
24	Jl. Pemuda	3 520	7,00	Kota
25	Jl. Kartini	230	4,00	Kota

Lanjutan Tabel 6.5.

No.	Nama Ruas	Panjang (M)	Lebar (M)	Klasifikasi Fungsi Jalan
(1)	(2)	(3)	(4)	(5)
26	Jl. Wachid Hasyim	705	5,00	Kota
27	Jl. Kyai Surgi	740	4,00	Kota
28	Jl. Astana Pasekaran	400	3,00	Kota
29	Jl. KH Mas Mansur	820	4,50	Kota
30	Jl. Pahlawan	400	5,00	Kota
31	Jl. Dr.Wachidin	1 000	5,00	Kota
32	Jl. Tentara Pelajar	2 300	4,00	Kota
33	Jl. Dr. Sutomo	1 015	6,00	Kota
34	Jl. P. Kemerdekaan	1 850	5,00	Kota
35	Jl. Mataram	1 055	3,00	Kota
36	Jl. Pajang	1 050	3,00	Kota
37	Jl. Basuki Rahmat	4 240	4,00	Kota
38	Jl. Yos Sudarso Utara	850	4,00	Kota
39	Jl. Garuda	430	4,00	Kota
40	Jl. Kecepatan	700	4,00	Kota
41	Karanganyar - Mengguneng	3 500	4,00	Kota
42	Kasepuhan Sicepit	2 700	3,00	PAR
43	Sigandu Ujungnegoro	5 460	8,00	Kota
44	Pasekaran - Pandansari	5 300	3,00	Kota
45	Pasekaran - Menguneng	4 700	4,00	Kota
46	Seturi - Klidang Lor	750	4,00	Kota
47	Wirosari - Sambong	2 500	3,00	Kota
48	Tegalsari - Kecepatan	1 750	4,00	Kota
49	Cepokokuning - Lawang Aji	2 500	4,00	LU

Keputusan Bupati Batang No. 050/243/2016 tentang Penetapan Status Ruas Jalan Kabupaten

Sumber : Dinas Pekerjaan Umum dan Penataan Ruang Kabupaten Batang

Tabel 6.6 Jumlah Kecelakaan Lalu Lintas Menurut Bulan di Polsek Batang, 2017

	Bulan	Jumlah Kecelakaan Lalu lintas	Jumlah Korban			
			Meninggal	Luka Berat	Luka Ringan	Material (Rp)
	(1)	(2)	(3)	(4)	(5)	(6)
1	Januari	9	-	-	10	5 300 000
2	Pebruari	3	-	-	3	7 000 000
3	Maret	7	1	-	6	2 800 000
4	April	5	-	-	7	2 500 000
5	Mei	4	-	-	5	800 000
6	Juni	6	1	-	5	2 800 000
7	Juli	4	1	-	5	4 300 000
8	Agustus	9	3	1	6	5 200 000
9	September	6	1	-	6	3 200 000
10	Oktober	3	1	-	3	2 000 000
11	Nopember	1	1	-	1	500 000
12	Desember	6	1	-	6	5 200 000
	Jumlah	63	10	1	63	41 600 000

Sumber : Satlantas Polres Batang

Tabel 6.7 Jumlah Pelanggan, Volume Air yang Disalurkan dan Nilai Air Minum yang terjual pada Pelanggan PDAM Batang di Kecamatan Batang, 2017

No.	Jenis Pelanggan	Pelanggan	Volume Air (M3)	Nilai (Rp)
(1)	(2)	(3)	(4)	(5)
1	Rumah tempat Tinggal	20 172	4 339 423	17 787 214 79€
2	Hotel/Niaga	333	92 393	1 215 465 19€
3	Umum	241	70 521	164 011 21C
4	Badan Sosial / Rumah Sakit	204	75 768	298 536 05C
5	Industri	12	5 834	90 330 43C
6	Instansi Pemerintah	145	106 323	1 003 219 16€
7	Khusus	-	550 200	1 184 929 04C
	Jumlah	21 107	5 240 462	21 743 705 88€

Sumber : PDAM Kabupaten Batang

BAB

7

**PERBANDINGAN
ANTAR
KECAMATAN**



Kecamatan Dalam Angka 2018

Tabel 7.1 Perbandingan Luas Wilayah Antar Kecamatan, 2017

	Kecamatan	Luas (Ha)	Persentase
	(1)	(2)	(3)
1	Wonotunggal	5 235,27	6,64
2	Bandar	7 332,80	9,30
3	Blado	7 838,92	9,94
4	Reban	4 633,38	5,88
5	Bawang	7 384,51	9,36
6	Tersono	4 932,98	6,26
7	Warungasem	7 276,64	9,23
8	Limpung	3 341,66	4,24
9	Banyuputih	4 442,50	5,63
10	Subah	8 352,17	10,59
11	Pecalungan	3 618,97	4,59
12	Tulis	4 508,78	5,72
13	Kandeman	4 175,67	5,29
14	Batang	3 434,54	4,36
15	Warungasem	2 355,37	2,99
	Jumlah	78 864,16	100,00

Sumber : Proyeksi Penduduk Hasil SP2010, BPS Kabupaten Batang

Tabel 7.2 Perbandingan Jumlah Penduduk Antar Kecamatan dan Sex Ratio, 2017

	Kecamatan	Laki-laki	Perempuan	Jumlah	Sex Ratio	
	(1)	(2)	(3)	(4)	(5)	
1	Wonotunggal	16 528	16 449	32 977	100,48	
2	Bandar	33 913	33 596	67 509	100,94	
3	Blado	22 698	22 337	45 035	101,62	
4	Reban	18 988	19 070	38 058	99,57	
5	Bawang	27 308	27 022	54 330	101,06	
6	Tersono	19 222	19 250	38 472	99,85	
7	Gringsing	30 159	29 737	59 896	101,42	
8	Limpung	20 752	20 928	41 680	99,16	
9	Banyuputih	17 529	17 675	35 204	99,17	
10	Subah	25 830	26 489	52 319	97,51	
11	Pecalungan	15 852	16 338	32 190	97,03	
12	Tulis	17 749	18 051	35 800	98,33	
13	Kandeman	23 886	24 296	48 182	98,31	
14	Batang	62 756	63 169	125 925	99,35	
15	Warungasem	24 322	24 180	48 502	100,59	
	Jumlah	2017	377 492	378 587	756 079	99,71
		2016	374 375	375 345	749 720	99,74
		2015	371 071	372 019	743 090	99,75

Sumber : Proyeksi Penduduk Hasil SP2010, BPS Kabupaten Batang

DATA

MENCERDASKAN BANGSA



**BADAN PUSAT STATISTIK
KABUPATEN BATANG**
Jalan Pemuda No. 90 Batang 51216
Telp/Fax : (0285) 391004
E-mail : bps3325@bps.go.id

ISBN 978-602-6375-61-2

