


Katalog : 1102001.3308160

# Kecamatan Windusari Dalam Angka 2017



**BADAN PUSAT STATISTIK  
KABUPATEN MAGELANG**

# Kecamatan Windusari Dalam Angka 2017



# **Kecamatan Windusari Dalam Angka 2017**

**ISSN:** 2442-5737

**No. Publikasi:** 33080.1720

**Katalog:** 1102001.3308160

**Ukuran Buku:** 14,8 cm x 21 cm

**Jumlah Halaman:** vii + 50 halaman

**Naskah:**

Badan Pusat Statistik Kabupaten Magelang

**Gambar Kover oleh:**

Badan Pusat Statistik Kabupaten Magelang

**Ilustrasi Kover:**

Candi Selogriyo

**Diterbitkan oleh:**

© BPS Kabupaten Magelang

**Dicetak oleh:**

TM Percetakan & Advertising

**Dilarang mengumumkan, mendistribusikan, mengomunikasikan,  
dan/atau menggandakan sebagian atau seluruh isi buku ini untuk  
tujuan komersial tanpa izin tertulis dari Badan Pusat Statistik.**



## KATA PENGANTAR

Publikasi Kecamatan Windusari Dalam Angka merupakan seri publikasi tahunan yang diterbitkan oleh Badan Pusat Statistik Kabupaten Magelang yang menyajikan beragam jenis data, yang dihimpun dari berbagai sumber baik dari internal BPS maupun dari Dinas/Instansi/Lembaga yang ada di tingkat kecamatan. Data yang disajikan dalam buku ini antara lain memuat gambaran umum tentang keadaan geografi, kependudukan, dan kondisi sosial ekonomi Kecamatan Windusari

Data yang disajikan dalam Buku Kecamatan Windusari Dalam Angka 2017 sebagian besar data dan informasi tahun 2016 dengan format dan cakupan yang hampir sama dengan publikasi tahun sebelumnya. Namun demikian, ada beberapa data yang mengalami perubahan baik berupa penambahan maupun pengurangan dengan tetap menjaga keterbandingan dengan tahun-tahun sebelumnya.

Meskipun publikasi ini sudah dipersiapkan dengan sebaik-baiknya, dimungkinkan masih adanya kekurangan. Oleh karena itu, kritik dan saran yang konstruktif berbagai pihak kami harapkan untuk penyempurnaan penerbitan mendatang.

Kepada Koordinator Statistik Kecamatan Windusari yang telah menyusun naskah, serta semua pihak yang telah memberikan kontribusi terhadap terwujudnya publikasi ini, kami sampaikan terima kasih atas kerja sama dan bantuannya. Semoga publikasi ini mampu memenuhi sebagian dari besarnya tuntutan kebutuhan data statistik, baik oleh dinas/instansi pemerintah, swasta, kalangan akademis, maupun masyarakat luas.

Kota Mungkid, September 2017

Kepala Badan Pusat Statistik

Kabupaten Magelang

Ir. Sri Wiyadi, M.M.

## DAFTAR ISI

<b>KATA PENGANTAR .....</b>	<b>iii</b>
<b>DAFTAR ISI.....</b>	<b>iv</b>
<b>DAFTAR GRAFIK .....</b>	<b>vii</b>
<b>BAB I. GEOGRAFIS</b>	
Peta Kecamatan Windusari.....	2
Peta Kabupaten Magelang.....	3
Batas-batas Wilayah Kecamatan Windusari .....	4
1.1. Luas wilayah Menurut Penggunaan Tanah Dirinci Menurut Desa, 2016 .....	5
1.2. Banyaknya Curah Hujan Dirinci Menurut Bulan, 2014-2016 .....	9
1.3. Banyaknya Hari Hujan Dirinci Menurut Bulan, 2014-2016	10
1.4. Topografi dan Ketinggian Desa dari Permukaan Air Laut Dirinci Menurut Desa .....	11
<b>BAB II. PEMERINTAHAN</b>	
2.1. Nama Kepala Desa dan Sekretaris Desa, 2016 .....	16
2.2. Banyaknya Dusun, RW, RT Menurut Desa,2016.....	17
2.3. Banyaknya Blok Sensus Biasa dan Blok Sensus Persiapan .....	18
2.4. Banyaknya Balai Desa dan Kantor Desa Dirinci Menurut Desa.....	19
<b>III. KEPENDUDUKAN</b>	
3.1. Estimasi Jumlah Penduduk Menurut Jenis Kelamin, Dewasa, Anak-anak Dirinci Menurut Desa, 2016 .....	21

3.2. Estimasi Jumlah Penduduk Menurut Jenis Kelamin Dirinci Menurut Desa, 2016, .....	22
3.3. Luas Wilayah, Jumlah Penduduk dan Kepadatan Penduduk per Km2 Dirinci Menurut Desa, 2016 .....	23
3.4. Sex Ratio Penduduk Dirinci Menurut Desa, 2016 .....	24
3.5. Estimasi Jumlah Penduduk Menurut Kelompok Umur dan Jenis Kelamin, 2016.....	25
3.6. Estimasi banyaknya Penduduk Dirinci menurut Desa, Kelompok Umur dan Jenis Kelamin, 2016.....	26
<b>IV. PENDIDIKAN</b>	
4.1. Jumlah Fasilitas Pendidikan Negeri Dirinci Menurut Desa dan Jenis Lembaga Pendidikan, 2016.....	33
4.2. Jumlah Fasilitas Pendidikan Swasta Dirinci Menurut Desa dan Jenis Lembaga Pendidikan, 2016.....	35
4.3. Jumlah Sekolah Negeri, Murid dan Guru Dirinci Menurut Lembaga Pendidikan, 2016.....	37
4.4. Jumlah Sekolah Negeri, Murid dan Guru Dirinci Menurut Lembaga Pendidikan, 2016.....	38
4.5. Jumlah Sekolah Madrasah, Murid dan guru Dirinci Menurut Lembaga Pendidikan, 2016.....	39
<b>V. SOSIAL</b>	
5.1. Banyaknya Tempat Ibadah Menurut Desa, 2016 .....	41
5.2. Banyaknya PUS,yang menjadi Peserta KB Aktif Dirinci Menurut Desa, 2016 .....	42
<b>VI. PERTANIAN</b>	
6.1. Luas Tanam Bersih, Puso, dan Panen Padi per Bulan, 2016.....	46

6.2. Luas Tanam Bersih, Puso, dan Panen Jagung per Bulan, 2016.....	47
6.3. Luas Tanam Bersih, Puso, dan Panen Kacang Tanah per Bulan, 2016 .....	48
6.4. Luas Tanam Bersih, Puso, dan Panen Ubi Kayu per Bulan, 2016.....	49
6.5. Luas Tanam Bersih, Puso, dan Panen Ubi Jalar per Bulan, 2016.....	50

## DAFTAR GRAFIK

Grafik 1.1 Luas Penggunaan Tanah, 2016 .....	12
Grafik 1.2 Curah Hujan Dirinci menurut Bulan, 2014-2016.....	13
Grafik 1.3 Hari Hujan Dirinci Menurut Bulan, 2014-2016 .....	14
Grafik 3.1 Piramida Penduduk Menurut Kelompok Umur, 2016.....	30
Grafik 3.2 Banyaknya Penduduk Menurut Dewasa, Anak-anak, 2016.....	31



# GEOGRAFIS

Luas Wilayah Kecamatan  
Windusari

**6.063,98** ha

**Luas  
Wilayah**

**Jumlah  
Desa**


Jumlah Desa di  
Kecamatan Windusari

**20**

**Curah  
Hujan**

**Hari  
Hujan**

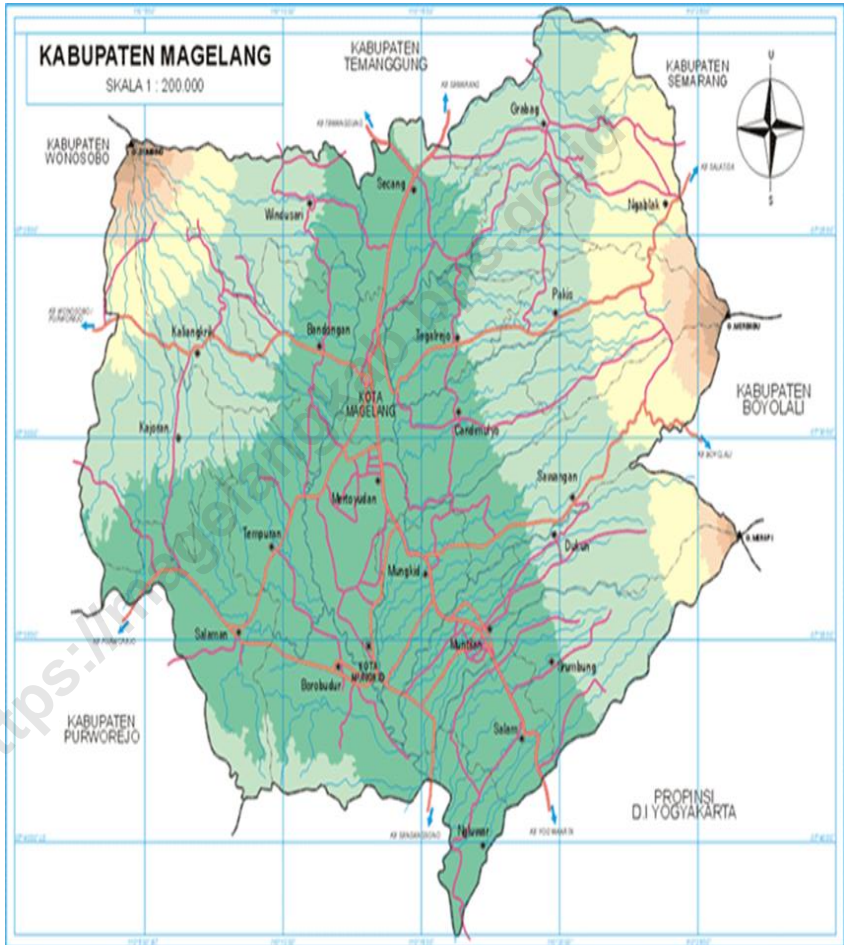
**November**, Curah  
hujan tertinggi di  
Kecamatan Windusari  
selama 2016



# PETA KECAMATAN WINDUSARI



# PETA KABUPATEN MAGELANG



## **Batas-batas Wilayah Kecamatan Windusari**

Wilayah Kecamatan Windusari terletak di sebelah Utara dari wilayah Kabupaten Magelang. Ketinggian Ibukota Kecamatan Windusari dari permukaan laut kurang lebih 663M. Keberadaan wilayah tersebut dibatasi oleh:

1. Sebelah Utara dibatasi Kabupaten Magelang
2. Sebelah Timur dibatasi oleh Kecamatan Secang
3. Sebelah Selatan dibatasi oleh Kecamatan Bandongan
4. Sebelah Barat dibatasi oleh Kecamatan Kaliangkrik

Tabel 1.1  
**Luas Wilayah Menurut Penggunaan Tanah**  
**Dirinci Menurut Desa, 2016**  
 ( Ha )

		Bersambung			
No.	Desa	Tanah Sawah			
		Irigasi Tehnis	Irigasi 1/2Tehnis	Seder- hana	Tadah Hujan
( 1 )	( 2 )	( 3 )	( 4 )	( 5 )	( 6 )
1	Dampit	-	-	-	-
2	Tanjungsari	-	-	118,50	5,00
3	Pasangsari	-	-	91,00	89,00
4	Kembangkuning	-	-	10,00	-
5	Balesari	-	-	24,00	-
6	Banjarsari	-	15,00	89,00	-
7	Bandarsedayu	-	-	80,00	-
8	Windusari	-	49,00	95,00	-
9	Candisari	-	45,00	6,00	-
10	Genito	-	-	49,00	-
11	Wonoroto	-	-	7,00	-
12	Girimulyo	-	-	-	9,00
13	Ngemplak	-	-	-	-
14	Kalijoso	-	-	-	4,00
15	Gunungsari	-	-	-	3,00
16	Mangunsari	-	-	-	4,00
17	Kentengsari	-	35,00	12,40	-
18	Umbulsari	-	44,00	53,10	10,30
19	Semen	-	-	156,00	20,00
20	Gondangrejo	-	15,00	22,00	105,00
Jumlah		-	203,00	813,00	249,30

Lanjutan Tabel 1.1

No.	Desa	Tanah Kering		
		Pekarangan / Bangunan	Tegalan / Kebun	Lainnya
(1)	(2)	(7)	(8)	(9)
1	Dampit	6,25	9,40	-
2	Tanjungsari	27,90	153,03	-
3	Pasangsari	16,40	109,70	-
4	Kembangkuning	34,30	142,25	-
5	Balesari	31,57	146,30	-
6	Banjarsari	38,20	25,96	-
7	Bandarsedayu	24,90	16,05	-
8	Windusari	54,80	121,76	-
9	Candisari	53,90	235,10	-
10	Genito	32,50	232,60	-
11	Wonoroto	13,90	269,45	-
12	Girimulyo	8,00	221,70	-
13	Ngemplak	20,40	329,20	-
14	Kalijoso	12,40	134,90	-
15	Gunungsari	29,90	291,40	-
16	Mangunsari	10,80	96,25	-
17	Kentengsari	7,50	30,92	-
18	Umbulsari	27,90	8,00	-
19	Semen	21,10	3,20	-
20	Gondangrejo	61,53	272,95	-
Jumlah		534,15	2.850,12	-

Lanjutan Tabel 1.1

No.	Desa	Tanah Kering		
		Tambak / Kolam	Rawa	Hutan Negara
( 1 )	( 2 )	( 10 )	( 11 )	( 12 )
1	Dampit	-	-	100,00
2	Tanjungsari	0,90	-	-
3	Pasangsari	2,30	-	55,00
4	Kembangkuning	0,60	-	60,00
5	Balesari	0,50	-	80,00
6	Banjarsari	0,80	-	-
7	Bandarsedayu	1,50	-	-
8	Windusari	1,00	-	58,00
9	Candisari	1,30	-	88,00
10	Genito	0,70	-	66,00
11	Wonoroto	-	-	33,00
12	Girimulyo	0,20	-	75,00
13	Ngemplak	-	-	-
14	Kalijoso	0,10	-	-
15	Gunungsari	-	-	55,00
16	Mangunsari	0,10	-	-
17	Kentengsari	0,90	-	-
18	Umbulsari	1,20	-	-
19	Semen	1,50	-	-
20	Gondangrejo	0,50	-	-
Jumlah		14,10	-	670,00

Lanjutan Tabel 1.1

No.	Desa	Tanah Kering		Jumlah Luas Wilayah (Kec.)
		Perkebunan Negara/Swasta	Padang Gembala	
( 1 )	( 2 )	( 13 )	( 14 )	( 15 )
1	Dampit	16,00	0,60	217,25
2	Tanjungsari	16,00	2,42	323,75
3	Pasangsari	35,50	3,50	402,90
4	Kembangkuning	9,00	4,60	350,25
5	Balesari	4,00	4,90	355,17
6	Banjarsari	3,00	2,70	226,86
7	Bandarsedayu	-	1,90	236,35
8	Windusari	11,00	6,10	415,66
9	Candisari	39,50	3,59	574,08
10	Genito	7,00	3,28	423,08
11	Wonoroto	33,50	1,50	358,35
12	Girimulyo	9,00	0,90	323,80
13	Ngemplak	10,00	2,82	262,42
14	Kalijoso	8,00	1,29	160,69
15	Gunungsari	7,02	1,70	388,02
16	Mangunsari	4,00	1,20	116,35
17	Kentengsari	2,00	1,00	89,72
18	Umbulsari	-	1,50	146,00
19	Semen	-	2,30	204,10
20	Gondangrejo	5,00	5,60	489,18
Jumlah		219,52	53,40	6.063,98

Sumber Data : Monografi Desa



Tabel 1.2  
**Banyaknya Curah Hujan**  
**Dirinci Menurut Bulan 2014 - 2016**

BULAN	Banyaknya Curah Hujan (mm)		
	2014	2015	2016
1	2	3	4
1. Januari	342	458	183
2. Pebruari	309	336	284
3. Maret	211	664	370
4. April	209	333	274
5. Mei	82	114	173
6. Juni	52	35	305
7. Juli	290	-	136
8. Agustus	50	-	208
9. September	-	-	442
10. Oktober	-	-	306
11. Nopember	284	284	464
12. Desember	417	233	260
<b>J U M L A H</b>	<b>2.246</b>	<b>2.457</b>	<b>3.404</b>

Sumber Data : BPPK Kecamatan

Tabel 1.3  
**Banyaknya Hari Hujan**  
**Dirinci Menurut Bulan 2014 - 2016**

BULAN	Banyaknya Hari Hujan (Hari)		
	2014	2016	2016
( 1 )	( 2 )	( 3 )	( 4 )
1. Januari	19	19	16
2. Pebruari	21	18	18
3. Maret	17	21	19
4. April	14	20	15
5. Mei	11	7	14
6. Juni	5	3	13
7. Juli	11	-	11
8. Agustus	4	-	8
9. September	-	-	19
10. Oktober	-	-	16
11. Nopember	17	17	19
12. Desember	21	21	18
<b>J U M L A H</b>	<b>140</b>	<b>126</b>	<b>186</b>

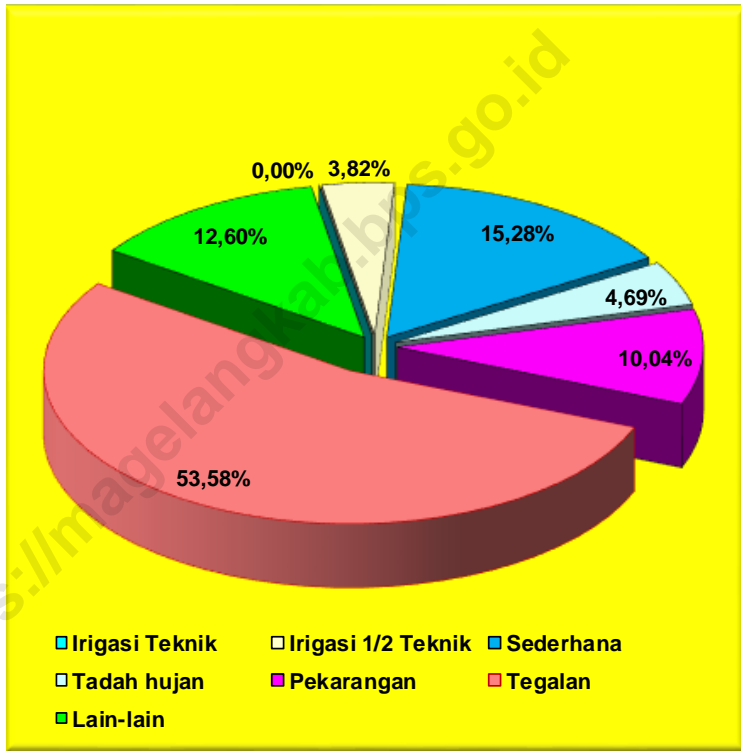
Sumber Data : BPPK Kecamatan

Tabel 1.4  
**Topografi, Ketinggian Desa Dari Permukaan Laut  
 Dirinci Menurut Desa,**

No.	Desa	Topografi Desa	Ketinggian Desa Dari Permukaan Air Laut (M)
( 1 )	( 2 )	( 3 )	( 4 )
1	Dampit	Lereng/Punggung Bukit	1.260
2	Tanjungsari	Lereng/Punggung Bukit	979
3	Pasangsari	Lereng/Punggung Bukit	947
4	Kembangkuning	Lereng/Punggung Bukit	512
5	Balesari	Dataran	545
6	Banjarsari	Dataran	427
7	Bandarsedayu	Dataran	541
8	Windusari	Lereng/Punggung Bukit	598
9	Candisari	Lereng/Punggung Bukit	700
10	Genito	Lereng/Punggung Bukit	857
11	Wonoroto	Lereng/Punggung Bukit	1.020
12	Girimulyo	Lereng/Punggung Bukit	1.132
13	Ngemplak	Lereng/Punggung Bukit	1.348
14	Kalijoso	Lereng/Punggung Bukit	1.077
15	Gunungsari	Lereng/Punggung Bukit	1.001
16	Mangunsari	Lereng/Punggung Bukit	812
17	Kentengsari	Lereng/Punggung Bukit	750
18	Umbulsari	Dataran	594
19	Semen	Dataran	494
20	Gondangrejo	Dataran	473

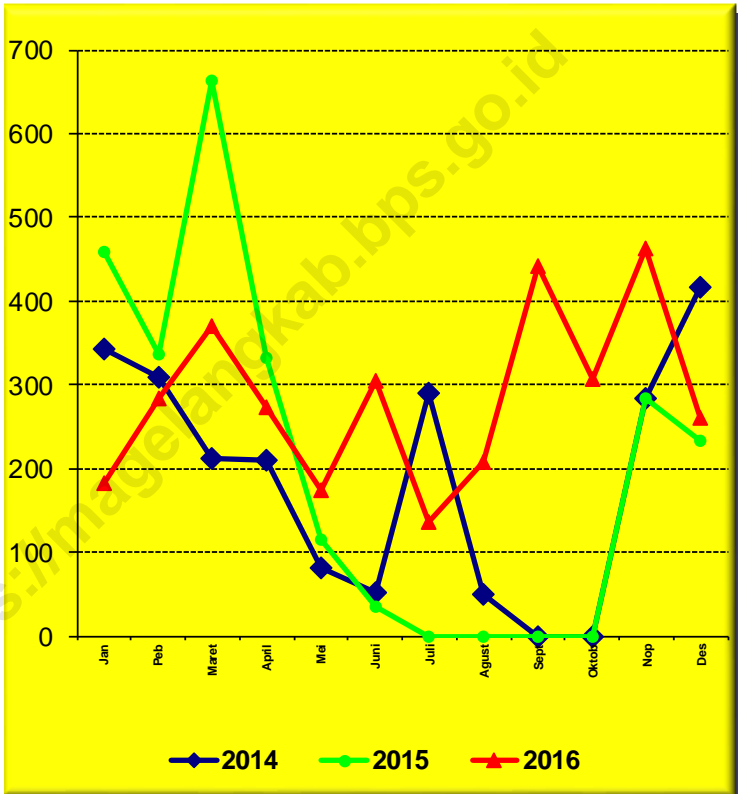
Sumber Data : Podes 2010

Grafik 1. 1  
Persentase Luas Penggunaan Lahan Kecamatan Windusari,  
2016



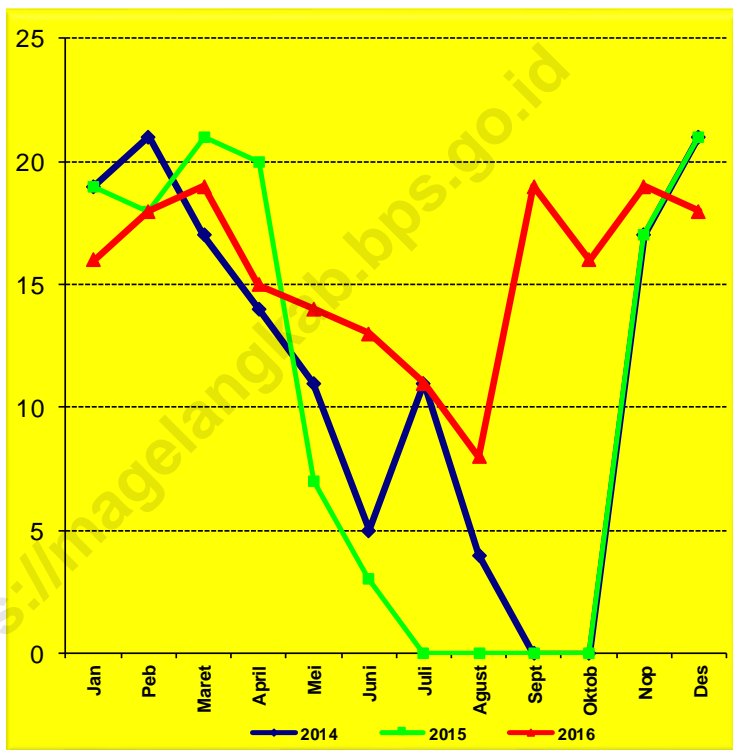
Sumber Data : Monografi Desa

Grafik 1.2  
Grafik Curah Hujan  
Dirinci Menurut Bulan,  
2014 - 2016



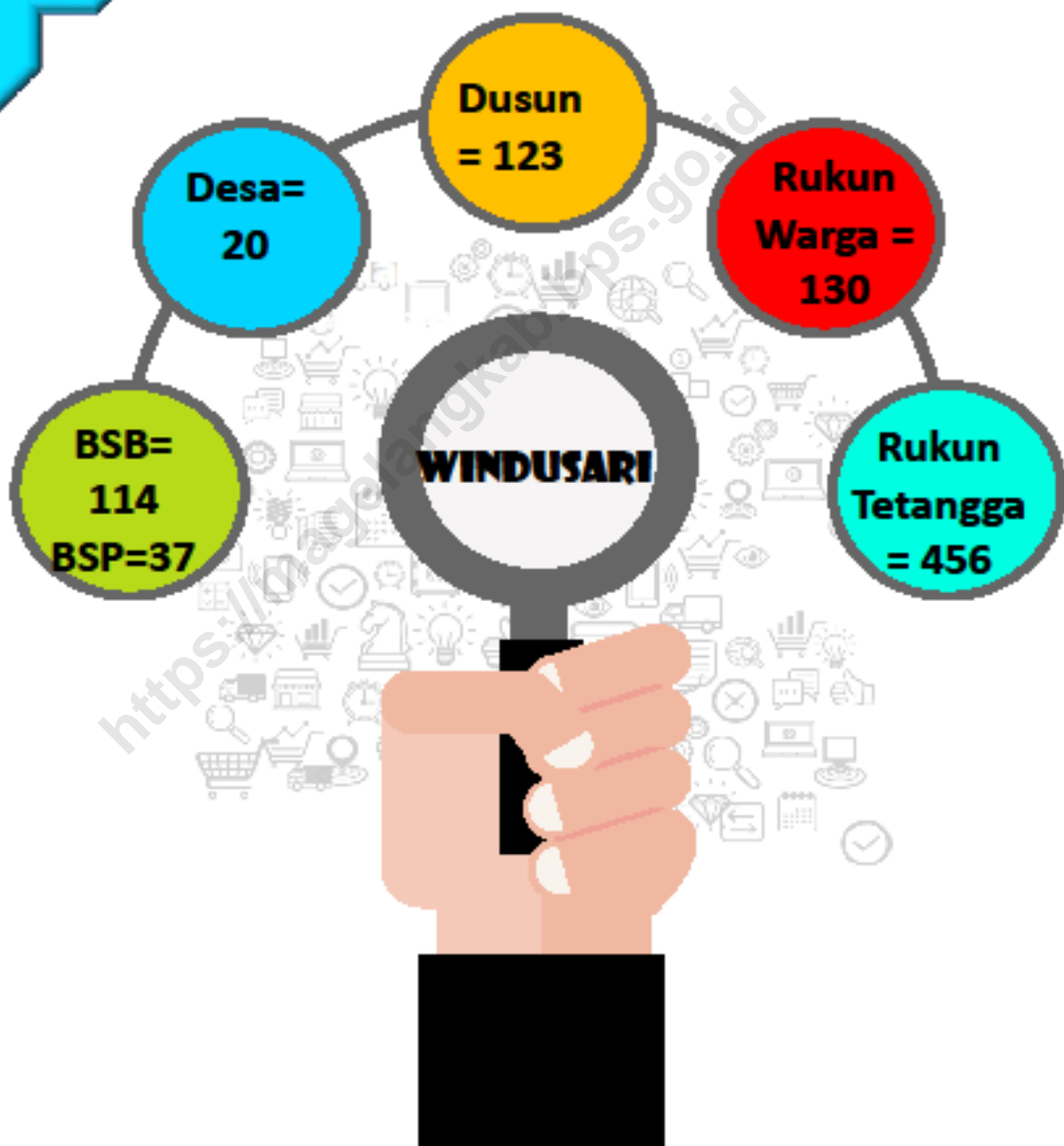
Sumber Data : BPPK Kecamatan

Grafik 1.3  
Grafik Hari Hujan  
Dirinci Menurut Bulan,  
2014 - 2016



Sumber Data : BPPK Kecamatan

# PEMERINTAHAN



Tabel 2.1  
**Nama Kepala Desa Dan Sekretaris Desa,  
 2016**

No.	Desa	Nama Kepala Desa	Nama Sekretaris Desa
( 1 )	( 2 )	( 3 )	( 4 )
1	Dampit	Kabul	-
2	Tanjungsari	Mubaiduloh	Sukoco
3	Pasangsari	Syaiful Mujab	Sam Ani
4	Kembangkuning	Azis Muslim	-
5	Balesari	H. Sutiyono	-
6	Banjarsari	Suryono	Dwi Gesti
7	Bandarsedayu	Subagiono	-
8	Windusari	Toyani	Warmanto
9	Candisari	Slamet Widodo	Wasno
10	Genito	Trasmantoyo	Suprayitno
11	Wonoroto	Abdul Kholik	Komari
12	Girimulyo	-	Rokip
13	Ngemplak	Kirna	M. Hisyam
14	Kalijoso	Eko Susilo	Tri Tiswo
15	Gunungsari	Suwadi	Sukamto
16	Mangunsari	Sumaryati	Isroil
17	Kentengsari	Mustaqim	-
18	Umbulsari	H. Budi Santoso, SE.	-
19	Semen	Muhamad Faizin	-
20	Gondangrejo	Sukamto	Edi Kustanto

Sumber Data : Kantor Kecamatan Windusari



Tabel 2.2  
**Banyaknya Dusun, Rw, Rt Menurut Desa,  
 2016**

No.	Desa	Banyaknya		
		Dusun	RW	RT
( 1 )	( 2 )	( 3 )	( 4 )	( 5 )
1	Dampit	2	2	6
2	Tanjungsari	6	6	27
3	Pasangsari	13	13	32
4	Kembangkuning	5	5	28
5	Balesari	5	7	28
6	Banjarsari	5	6	22
7	Bandarsedayu	7	8	18
8	Windusari	9	9	27
9	Candisari	9	9	39
10	Genito	10	10	36
11	Wonoroto	6	7	30
12	Girimulyo	3	5	16
13	Ngemplak	4	4	26
14	Kalijoso	3	4	13
15	Gunungsari	5	4	21
16	Mangunsari	5	4	12
17	Kentengsari	5	2	7
18	Umbulsari	6	5	12
19	Semen	6	6	12
20	Gondangrejo	9	14	44
Jumlah		123	130	456

Sumber Data : Monografi Desa

Tabel 2.3  
**Banyaknya Blok Sensus Biasa dan Blok Sensus  
 Persiapan**

No.	Desa	Banyaknya		
		Blok Sensus Biasa	Blok Sensus Persiapan	Jumlah Blok Sensus
(1)	(2)	(3)	(4)	(5)
1	Dampit	2	2	4
2	Tanjungsari	7	3	10
3	Pasangsari	9	1	10
4	Kembangkuning	7	1	8
5	Balesari	8	1	9
6	Banjarsari	6	2	8
7	Bandarsedayu	4	3	7
8	Windusari	8	1	9
9	Candisari	8	3	11
10	Genito	8	2	10
11	Wonoroto	7	2	9
12	Girimulyo	4	2	6
13	Ngemplak	6	2	8
14	Kalijoso	3	1	4
15	Gunungsari	5	2	7
16	Mangunsari	3	2	5
17	Kentengsari	3	2	5
18	Umbulsari	4	1	5
19	Semen	3	3	6
20	Gondangrejo	9	1	10
Jumlah		114	37	151

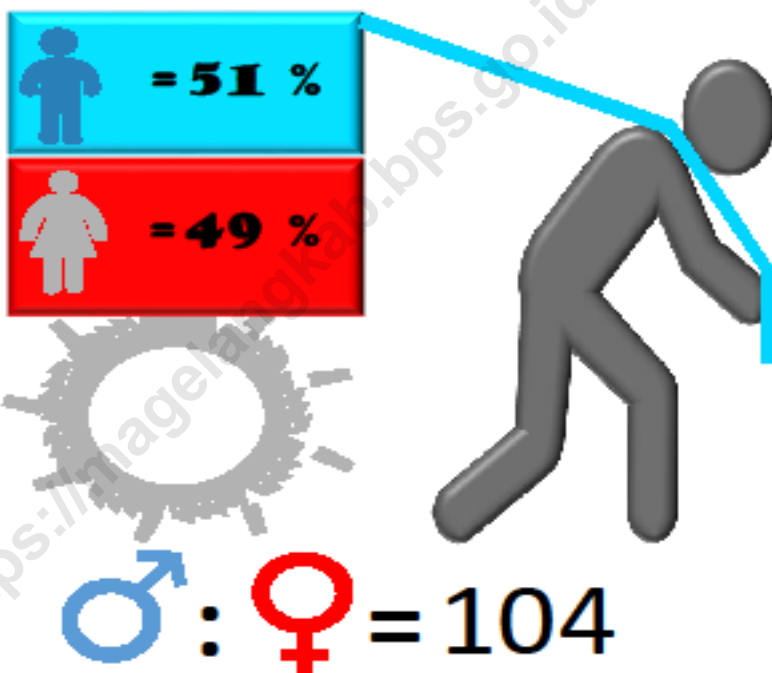
Sumber Data : BPS Kab. Magelang

Tabel 2.4  
**Banyaknya Balai Desa Dan Kantor Desa  
 Dirinci Menurut Desa , 2016**

No.	Desa	Banyaknya	
		Balai Desa	Kantor Desa
( 1 )	( 2 )	( 3 )	( 4 )
1	Dampit	-	1
2	Tanjungsari	1	1
3	Pasangsari	1	1
4	Kembangkuning	1	1
5	Balesari	0	1
6	Banjarsari	1	1
7	Bandarsedayu	1	1
8	Windusari	1	1
9	Candisari	1	1
10	Genito	1	1
11	Wonoroto	1	1
12	Girimulyo	1	1
13	Ngemplak	1	1
14	Kalijoso	1	1
15	Gunungsari	1	1
16	Mangunsari	1	1
17	Kentengsari	1	1
18	Umbulsari	1	1
19	Semen	1	1
20	Gondangrejo	1	1
Jumlah		18	20

Sumber Data : Monografi Desa

# KEPENDUDUKAN



**Artinya: setiap 100 penduduk perempuan terdapat 104 penduduk laki-laki**

Tabel 3.1  
**Estimasi Banyaknya Penduduk Menurut Jenis Kelamin  
 Dewasa, Anak-Anak, Dirinci Menurut Desa,  
 2016**

No.	Desa	Penduduk				Total Pendu- duk
		Dewasa		Anak-anak		
		L	P	L	P	
( 1 )	( 2 )	( 3 )	( 4 )	( 5 )	( 6 )	( 7 )
1	Dampit	408	386	152	142	1.088
2	Tanjungsari	1.302	1.158	488	425	3.373
3	Pasangsari	1.513	1.446	566	533	4.058
4	Kembangkuning	1.184	1.098	443	405	3.130
5	Balesari	991	1.018	372	374	2.755
6	Banjarsari	859	934	321	345	2.459
7	Bandarsedayu	615	620	231	227	1.693
8	Windusari	1.249	1.275	469	471	3.464
9	Candisari	1.491	1.424	559	523	3.997
10	Genito	1.326	1.286	496	474	3.582
11	Wonoroto	1.256	1.176	469	438	3.339
12	Girimulyo	617	606	230	223	1.676
13	Ngemplak	1.020	954	382	353	2.709
14	Kalijoso	459	414	173	153	1.199
15	Gunungsari	805	759	301	282	2.147
16	Mangunsari	523	471	196	175	1.365
17	Kentengsari	406	382	153	141	1.082
18	Umbulsari	491	473	185	175	1.324
19	Semen	476	484	180	180	1.320
20	Gondangrejo	1.488	1.464	559	542	4.053
Jumlah		18.479	17.828	6.925	6.581	49.813

Sumber Data: BPS Kab. Magelang

*Ket. : Dewasa 15 tahun keatas*

*Anak-anak 15 tahun kebawah*

Tabel 3.2  
**Estimasi Jumlah Penduduk Menurut Jenis Kelamin  
 Dirinci Menurut Desa, 2016**

No.	Desa	Penduduk		Jumlah Total Penduduk
		Laki-laki	Perempuan	
(1)	(2)	(3)	(4)	(5)
1	Dampit	560	528	1.088
2	Tanjungsari	1.790	1.583	3.373
3	Pasangsari	2.079	1.979	4.058
4	Kembangkuning	1.627	1.503	3.130
5	Balesari	1.363	1.392	2.755
6	Banjarsari	1.180	1.279	2.459
7	Bandarsedayu	846	847	1.693
8	Windusari	1.718	1.746	3.464
9	Candisari	2.050	1.947	3.997
10	Genito	1.822	1.760	3.582
11	Wonoroto	1.725	1.614	3.339
12	Girimulyo	847	829	1.676
13	Ngemplak	1.402	1.307	2.709
14	Kalijoso	632	567	1.199
15	Gunungsari	1.106	1.041	2.147
16	Mangunsari	719	646	1.365
17	Kentengsari	559	523	1.082
18	Umbulsari	676	648	1.324
19	Semen	656	664	1.320
20	Gondangrejo	2.047	2.006	4.053
Jumlah		25.404	24.409	49.813

Tabel 3.3  
**Luas Wilayah, Jumlah Penduduk  
 Dan Kepadatan Penduduk Per Km<sup>2</sup> Dirinci  
 Menurut Desa, 2016**

No.	Desa	Luas Wilayah (Km <sup>2</sup> )	Jumlah Penduduk	Kepadatan Penduduk
(1)	(2)	(3)	(4)	(5)
1	Dampit	2,18	1.088	499,08
2	Tanjungsari	3,23	3.373	1.044,27
3	Pasangsari	4,04	4.058	1.004,46
4	Kembangkuning	3,5	3.130	894,29
5	Balesari	3,55	2.755	776,06
6	Banjarsari	2,27	2.459	1.083,26
7	Bandarsedayu	2,36	1.693	717,37
8	Windusari	4,15	3.464	834,70
9	Candisari	5,7	3.997	701,23
10	Genito	4,23	3.582	846,81
11	Wonoroto	3,58	3.339	932,68
12	Girimulyo	3,24	1.676	517,28
13	Ngemplak	3,62	2.709	748,34
14	Kalijoso	1,61	1.199	744,72
15	Gunungsari	3,88	2.147	553,35
16	Mangunsari	1,17	1.365	1.166,67
17	Kentingsari	0,9	1.082	1.202,22
18	Umbulsari	1,46	1.324	906,85
19	Semen	2,09	1.320	631,58
20	Gondangrejo	4,89	4.053	828,83
Jumlah		61,65	49.813	808,00

Tabel 3.4  
**Sex Ratio Penduduk Dirinci Menurut Desa,  
 2016**

No.	Desa	Penduduk		Jumlah	Sex Ratio
		Laki-laki	Perempuan		
(1)	(2)	(3)	(4)	(5)	(6)
1	Dampit	560	528	1.088	106
2	Tanjungsari	1.790	1.583	3.373	113
3	Pasangsari	2.079	1.979	4.058	105
4	Kembangkuning	1.627	1.503	3.130	108
5	Balesari	1.363	1.392	2.755	98
6	Banjarsari	1.180	1.279	2.459	92
7	Bandarsedayu	846	847	1.693	100
8	Windusari	1.718	1.746	3.464	98
9	Candisari	2.050	1.947	3.997	105
10	Genito	1.822	1.760	3.582	104
11	Wonoroto	1.725	1.614	3.339	107
12	Girimulyo	847	829	1.676	102
13	Ngemplak	1.402	1.307	2.709	107
14	Kalijoso	632	567	1.199	111
15	Gunungsari	1.106	1.041	2.147	106
16	Mangunsari	719	646	1.365	111
17	Kentengsari	559	523	1.082	107
18	Umbulsari	676	648	1.324	104
19	Semen	656	664	1.320	99
20	Gondangrejo	2.047	2.006	4.053	102
Jumlah		25.404	24.409	49.813	104,08

Sumber Data : BPS Kab. Magelang



Tabel 3.5  
**Estimasi Jumlah Penduduk Menurut Kelompok Umur  
 Dan Jenis Kelamin,  
 2016**

No.	Kelompok Umur	P E N D U D U K		
		Laki-laki	Perempuan	Jumlah
( 1 )	( 2 )	( 3 )	( 4 )	( 5 )
1	0 - 4	2.218	2.084	4.302
2	5 - 9	2.334	2.242	4.576
3	10 - 14	2.373	2.255	4.628
4	15 - 19	2.202	1.784	3.986
5	20 - 24	2.042	1.739	3.781
6	25 - 29	1.626	1.528	3.154
7	30 - 34	1.654	1.780	3.434
8	35 - 39	1.847	1.873	3.720
9	40 - 44	1.746	1.728	3.474
10	45 - 49	1.634	1.691	3.325
11	50 - 54	1.562	1.533	3.095
12	55 - 59	1.254	1.327	2.581
13	60 - 64	1.147	983	2.130
14	65 - 69	712	699	1.411
15	70 - 74	473	507	980
16	75 +	580	656	1.236
Jumlah		25.404	24.409	49.813

Tabel 3.6  
**Estimasi Banyaknya Penduduk Dirinci Menurut Desa,  
Kelompok Umur Dan Jenis Kelamin,  
2016**

		Bersambung							
No.	Desa	KELOMPOK UMUR							
		0 - 4		5 - 9		10 - 14		15 - 19	
		L	P	L	P	L	P	L	P
(1)	(2)	(3)	(4)	(5)	(6)	(7)	(8)	(9)	(10)
1	Dampit	48	45	52	48	52	49	48	38
2	Tanjungsari	156	134	164	145	168	146	155	116
3	Pasangsari	181	169	191	181	194	183	179	145
4	Kembangkuning	142	128	149	138	152	139	141	110
5	Balesari	120	119	125	127	127	128	118	101
6	Banarsari	103	109	108	118	110	118	103	95
7	Bandarsedayu	74	72	78	77	79	78	73	62
8	Windusari	150	149	158	161	161	161	149	128
9	Candisari	179	166	188	177	192	180	177	143
10	Genito	159	150	167	162	170	162	158	129
11	Wonoroto	150	140	159	149	160	149	150	118
12	Girimulyo	74	71	78	76	78	76	74	60
13	Ngemplak	122	112	129	120	131	121	121	95
14	Kalijoso	56	48	58	53	59	52	55	41
15	Gunungsari	96	89	102	96	103	97	96	76
16	Mangunsari	63	55	66	60	67	60	63	47
17	Kentengsari	49	45	52	48	52	48	49	38
18	Umbulsari	59	55	62	60	64	60	59	47
19	Semen	58	57	60	61	62	62	57	48
20	Gondangrejo	179	171	188	185	192	186	177	147
Jumlah		2.218	2.084	2.334	2.242	2.373	2.255	2.202	1.784

Tabel 3.6  
**Estimasi Banyaknya Penduduk Dirinci Menurut Desa,  
Kelompok Umur Dan Jenis Kelamin,  
2016**

		Sambungan							
No.	Desa	KELOMPOK UMUR							
		20 - 24		25 - 29		30 - 34		35 - 39	
		L	P	L	P	L	P	L	P
( 1 )	( 2 )	( 11 )	( 12 )	( 13 )	( 14 )	( 15 )	( 16 )	( 17 )	( 18 )
1	Dampit	45	38	36	33	36	38	41	41
2	Tanjungsari	144	113	114	99	116	115	130	122
3	Pasangsari	168	141	134	124	135	145	151	152
4	Kembangkuning	132	107	104	94	106	110	119	116
5	Balesari	110	98	86	87	89	101	100	107
6	Banjarsari	94	91	76	80	77	94	86	98
7	Bandarsedayu	68	59	54	53	55	62	61	65
8	Windusari	138	125	110	109	111	127	125	134
9	Candisari	165	139	131	121	134	142	149	150
10	Genito	146	126	116	110	120	129	133	135
11	Wonoroto	138	115	110	101	113	117	126	124
12	Girimulyo	68	59	55	52	55	60	61	64
13	Ngemplak	112	93	90	82	91	95	102	100
14	Kalijoso	50	41	40	36	41	41	46	43
15	Gunungsari	89	74	71	65	72	76	80	80
16	Mangunsari	58	46	48	41	47	47	52	49
17	Kentengsari	45	38	35	33	36	38	40	40
18	Umbulsari	54	46	43	41	44	48	49	49
19	Semen	53	47	42	41	43	49	47	51
20	Gondangrejo	165	143	131	126	133	146	149	153
Jumlah		2.042	1.739	1.626	1.528	1.654	1.780	1.847	1.873

Tabel 3.6  
**Estimasi Banyaknya Penduduk Dirinci Menurut Desa,  
Kelompok Umur Dan Jenis Kelamin,  
2016**

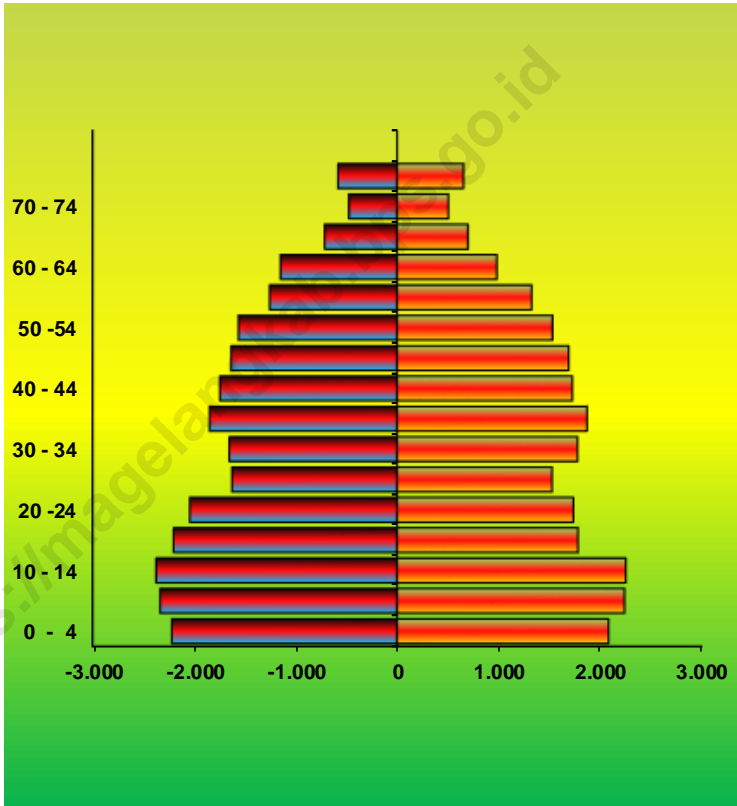
		Sambungan							
No.	Desa	KELOMPOK UMUR							
		40 - 44		45 - 49		50 - 54		55 - 59	
		L	P	L	P	L	P	L	P
( 1 )	( 2 )	( 19 )	( 20 )	( 21 )	( 22 )	( 23 )	( 24 )	( 25 )	( 26 )
1	Dampit	39	37	36	37	35	33	27	29
2	Tanjungsari	123	112	115	109	111	99	88	87
3	Pasangsari	141	140	134	137	128	123	102	107
4	Kembangkuning	112	106	104	104	100	95	80	82
5	Balesari	93	99	88	97	83	88	68	76
6	Banarsari	81	91	75	88	72	80	60	70
7	Bandarsedayu	58	60	55	58	52	53	41	46
8	Windusari	118	123	112	121	105	109	85	95
9	Candisari	141	138	132	135	126	123	101	106
10	Genito	125	126	117	122	112	110	90	95
11	Wonoroto	119	114	111	111	106	102	85	88
12	Girimulyo	58	60	55	57	52	52	43	45
13	Ngemplak	96	93	91	90	87	82	69	71
14	Kalijoso	44	40	40	40	39	36	31	31
15	Gunungsari	76	74	71	72	68	65	55	56
16	Mangunsari	50	45	46	45	44	41	35	35
17	Kentengsari	39	37	36	36	35	33	27	28
18	Umbulsari	47	44	43	47	41	41	34	34
19	Semen	45	47	42	46	40	42	32	37
20	Gondangrejo	141	142	131	139	126	126	101	109
Jumlah		1.746	1.728	1.634	1.691	1.562	1.533	1.254	1.327

Tabel 3.6  
**Estimasi Banyaknya Penduduk Dirinci Menurut Desa,  
Kelompok Umur Dan Jenis Kelamin,  
2016**

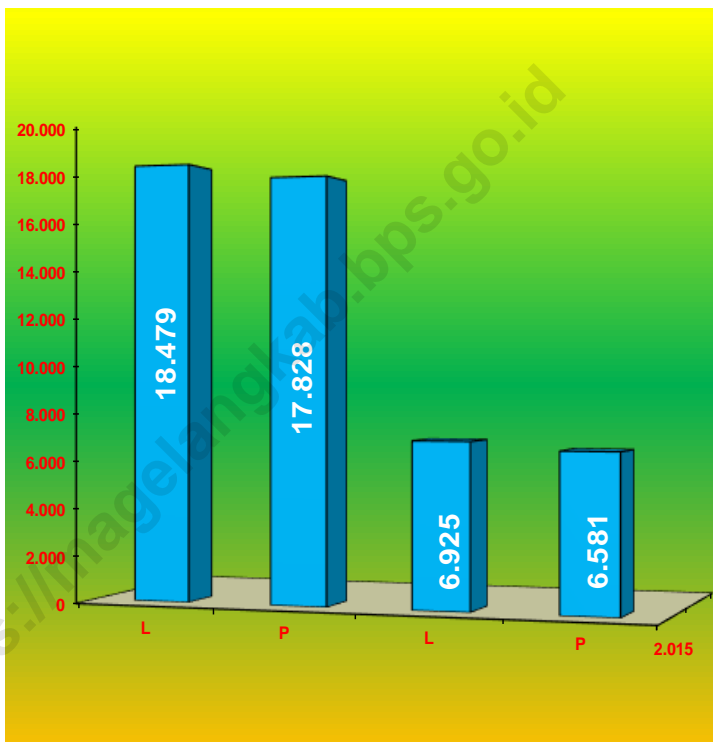
No.	Desa	Sambungan									
		KELOMPOK UMUR								Jumlah	
		60 - 64		65 - 69		70 - 74		75 +		Total	
( 1 )	( 2 )	( 27 )	( 28 )	( 29 )	( 30 )	( 31 )	( 32 )	( 33 )	( 34 )	( 35 )	( 36 )
1	Dampit	25	21	16	16	11	11	13	14	560	528
2	Tanjungsari	81	64	50	46	34	33	41	43	1.790	1.583
3	Pasangsari	97	80	60	57	39	41	45	54	2.079	1.979
4	Kembangkuning	74	60	45	43	30	31	37	40	1.627	1.503
5	Balesari	62	57	38	40	25	29	31	38	1.363	1.392
6	Banjarsari	53	49	33	37	22	27	27	34	1.180	1.279
7	Bandarsedayu	38	36	24	25	16	18	20	23	846	847
8	Windusari	77	71	48	50	31	36	40	47	1.718	1.746
9	Candisari	93	79	57	56	38	40	47	52	2.050	1.947
10	Genito	82	71	51	50	34	36	42	47	1.822	1.760
11	Wonoroto	77	63	48	46	33	33	40	44	1.725	1.614
12	Girimulyo	37	33	24	23	15	18	20	23	847	829
13	Ngemplak	63	53	39	38	26	29	33	33	1.402	1.307
14	Kalijoso	29	23	18	17	12	11	14	14	632	567
15	Gunungsari	49	42	31	29	21	22	26	28	1.106	1.041
16	Mangunsari	33	26	20	18	13	13	14	18	719	646
17	Kentengsari	25	21	16	14	10	12	13	14	559	523
18	Umbulsari	30	26	19	19	13	13	15	18	676	648
19	Semen	29	27	18	18	12	13	16	18	656	664
20	Gondangrejo	93	81	57	57	38	41	46	54	2.047	2.006
Jumlah		1.147	983	712	699	473	507	580	656	25.404	24.409

Sumber Data: BPS Kab. Magelang

Grafik 3. 1  
Piramida Penduduk  
Menurut Kelompok Umur,  
2016



Grafik 3. 2  
Grafik Banyaknya Penduduk  
Menurut Dewasa, Anak - Anak,  
2016

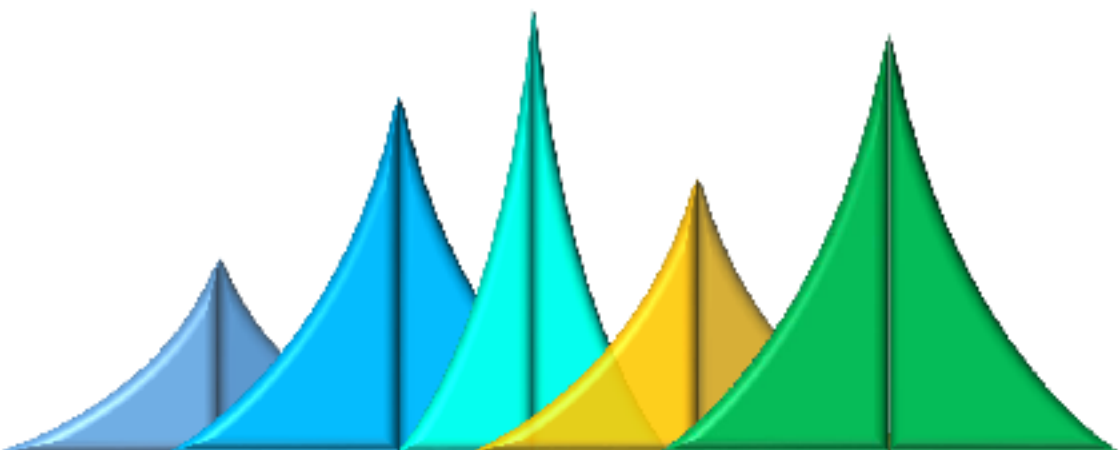


# PENDIDIKAN

SD N =22	SD S =0	
SMP N =2	SMP S=1	SMK N=1
SMA N=0	SMA S=0	SMK S=2



JUMLAH SEKOLAH NEGERI DAN SWASTA  
DI KECAMATAN WINDUSARI 2016





Tabel 4.1  
**Jumlah Fasilitas Pendidikan Negeri Dirinci  
 Menurut Desa Dan Jenis Lembaga Pendidikan, 2016**

No	Desa	TK/RA	SD	MI	SMP	MTS
(1)	(2)	(3)	(4)	(5)	(6)	(7)
1	Dampit	-	1	-	-	-
2	Tanjungsari	-	2	-	-	-
3	Pasangsari	-	1	-	-	-
4	Kembangkuning	-	2	-	-	-
5	Balesari	-	-	-	-	-
6	Banjarsari	-	1	-	-	-
7	Bandarsedayu	-	1	-	-	-
8	Windusari	-	2	-	1	1
9	Candisari	-	1	-	-	-
10	Genito	-	1	-	1	-
11	Wonoroto	-	1	-	-	-
12	Girimulyo	-	1	-	-	-
13	Ngemplak	-	1	-	-	-
14	Kalijoso	-	1	-	-	-
15	Gunungsari	-	1	-	-	-
16	Mangunsari	-	1	-	-	-
17	Kentengsari	-	1	-	-	-
18	Umbulsari	-	1	-	-	-
19	Semen	-	1	-	-	-
20	Gondangrejo	-	1	-	-	-
Jumlah		0	22	0	2	1

Lanjutan Tabel 4.1  
**Jumlah Fasilitas Pendidikan Negeri Dirinci  
 Menurut Desa Dan Jenis Lembaga Pendidikan, 2016**

No	Desa	SMA	MA	SMK	PT
(1)	(2)	(8)	(9)	(10)	(11)
1	Dampit	-	-	-	-
2	Tanjungsari	-	-	-	-
3	Pasangsari	-	-	-	-
4	Kembangkuning	-	-	-	-
5	Balesari	-	-	-	-
6	Banjarsari	-	-	1	-
7	Bandarsedayu	-	-	-	-
8	Windusari	-	-	-	-
9	Candisari	-	-	-	-
10	Genito	-	-	-	-
11	Wonoroto	-	-	-	-
12	Girimulyo	-	-	-	-
13	Ngemplak	-	-	-	-
14	Kalijoso	-	-	-	-
15	Gunungsari	-	-	-	-
16	Mangunsari	-	-	-	-
17	Kentengsari	-	-	-	-
18	Umbulsari	-	-	-	-
19	Semen	-	-	-	-
20	Gondangrejo	-	-	-	-
Jumlah		0	0	1	0

Tabel 4.2  
**Jumlah Fasilitas Pendidikan Swasta Dirinci  
 Menurut Desa Dan Jenis Lembaga Pendidikan, 2016**

No	Desa	TK/RA	SD	MI	SMP	MTS
(1)	(2)	(3)	(4)	(5)	(6)	(7)
1	Dampit	-	-	-	-	-
2	Tanjungsari	1	-	1	-	1
3	Pasangsari	1	-	1	-	-
4	Kembangkuning	2	-	1	-	-
5	Balesari	2	-	1	-	-
6	Banjarsari	1	-	1	-	-
7	Bandarsedayu	1	-	1	-	-
8	Windusari	1	-	1	-	1
9	Candisari	1	-	1	-	-
10	Genito	1	-	1	-	-
11	Wonoroto	1	-	1	-	1
12	Girimulyo	-	-	-	-	-
13	Ngemplak	-	-	1	-	1
14	Kalijoso	-	-	-	-	-
15	Gunungsari	1	-	1	-	-
16	Mangunsari	1	-	1	-	-
17	Kentengsari	1	-	1	-	-
18	Umbulsari	-	-	1	-	-
19	Semen	1	-	1	-	-
20	Gondangrejo	1	-	1	-	-
Jumlah		17	0	17	0	4

Lanjutan Tabel 4.2  
**Jumlah Fasilitas Pendidikan Swasta Dirinci  
 Menurut Desa Dan Jenis Lembaga Pendidikan, 2016**

No	Desa	SMA	MA	SMK	PT
(1)	(2)	(8)	(9)	(10)	(11)
1	Dampit	-	-	-	-
2	Tanjungsari	-	-	-	-
3	Pasangsari	-	-	-	-
4	Kembangkuning	-	-	-	-
5	Balesari	-	-	-	-
6	Banjarsari	-	-	-	-
7	Bandarsedayu	-	-	-	-
8	Windusari	-	1	-	-
9	Candisari	-	-	1	-
10	Genito	-	-	-	-
11	Wonoroto	-	-	1	-
12	Girimulyo	-	-	-	-
13	Ngemplak	-	-	-	-
14	Kalijoso	-	-	-	-
15	Gunungsari	-	-	-	-
16	Mangunsari	-	-	-	-
17	Kentengsari	-	-	-	-
18	Umbulsari	-	-	-	-
19	Semen	-	-	-	-
20	Gondangrejo	-	-	-	-
Jumlah		0	1	2	0

Tabel 4.3  
**Jumlah Sekolah Negeri, Murid dan Guru Dirinci  
 Menurut Lembaga Pendidikan, 2016**

No	Lembaga Pendidikan	Jumlah	Murid	Guru	Rasio
(1)	(2)	(3)	(4)	(6)	(7)
1	TK	-	-	-	-
2	SD	22	3 252	220	15
3	SMP	2	745	48	16
4	SMA	-	-	-	
5	SMK	1	703	48	15
Jumlah		25	4 700	316	45

Tabel 4.4  
**Jumlah Sekolah Swasta, Murid dan Guru Dirinci  
 Menurut Lembaga Pendidikan, 2016**

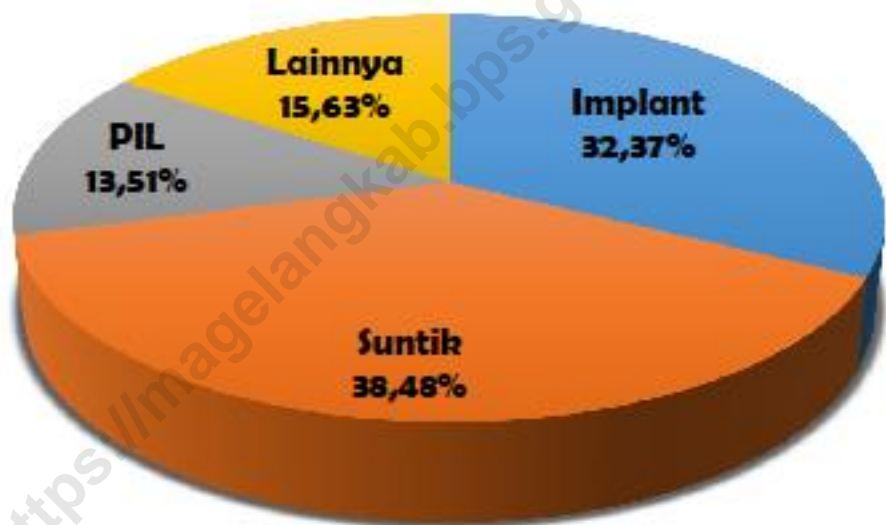
No	Lembaga Pendidikan	Jumlah	Murid	Guru	Rasio
(2)	(3)	(4)	(5)	(6)	(7)
1	TK	14	532	44	12
2	SD	-	-	-	-
3	SMP	1	66	20	3
4	SMA	-	-	-	-
5	SMK	2	188	35	5
Jumlah		17	0 786	99	8

Tabel 4.5  
**Jumlah Sekolah Madrasah, Murid dan Guru Dirinci  
 Menurut Lembaga Pendidikan, 2016**

No	Lembaga Pendidikan	Jumlah	Murid	Guru	Rasio
(1)	(2)	(3)	(4)	(6)	
1	RA / BA	17	561	29	19
2	MI	17	2 165	141	15
3	MTs	5	1.262	89	14
4	MA	1	95	13	7
Jumlah		40	4 083	272	15

Sumber : Kemenag Kab Magelang

# SOSIAL



■ Implant ■ Suntik ■ PIL ■ Lainnya





Tabel 5.1  
**Banyaknya Tempat Ibadah  
 Dirinci Menurut Desa, 2016**

No.	Desa	Banyaknya			
		Masjid	Langgar / Mushola	Gereja	Kuil/Pura /Vihara
(1)	(2)	(3)	(4)	(5)	(6)
1	Dampit	2	1	-	-
2	Tanjungsari	7	12	-	-
3	Pasangsari	12	9	-	-
4	Kembangkuning	9	12	-	-
5	Balesari	7	6	-	-
6	Banjarsari	5	12	-	-
7	Bandarsedayu	7	4	-	-
8	Windusari	10	14	-	-
9	Candisari	10	13	-	-
10	Genito	9	2	-	-
11	Wonoroto	4	2	-	-
12	Girimulyo	2	6	-	-
13	Ngemplak	5	6	-	-
14	Kalijoso	3	0	-	-
15	Gunungsari	3	3	-	-
16	Mangunsari	5	1	-	-
17	Kentengsari	3	2	-	-
18	Umbulsari	6	2	-	-
19	Semen	6	3	-	-
20	Gondangrejo	11	13	-	-
Jumlah		126	123	0	0

Sumber Data : KUA Kec. Windusari

Tabel 5.2  
**Banyaknya Pasangan Usia Subur Yang Menjadi Peserta KB Aktif  
 Dijalur Pemerintah Dirinci Menurut Desa dan Jenis Kontrasepsi, 2016**

No	Desa	PUS	Peserta KB	% thd PUS	Bukan Peserta KB	% thd PUS
(1)	(2)	(3)	(4)	(5)	(6)	(7)
1	Dampit	252	221	87,70	31	12,30
2	Tanjungsari	600	481	80,17	119	19,83
3	Pasangsari	899	576	64,07	323	35,93
4	Kembangkuning	617	474	76,82	143	23,18
5	Balesari	417	320	76,74	97	23,26
6	Banjarsari	422	319	75,59	103	24,41
7	Bandarsedayu	241	197	81,74	44	18,26
8	Windusari	592	473	79,90	119	20,10
9	Candisari	717	582	81,17	135	18,83
10	Genito	681	558	81,94	123	18,06
11	Wonoroto	607	488	80,40	119	19,60
12	Girimulyo	285	211	74,04	74	25,96
13	Ngemplak	437	367	83,98	70	16,02
14	Kalijoso	256	216	84,38	40	15,63
15	Gunungsari	385	324	84,16	61	15,84
16	Mangunsari	309	262	84,79	47	15,21
17	Kentengsari	195	160	82,05	35	17,95
18	Umbulsari	230	189	82,17	41	17,83
19	Semen	219	181	82,65	38	17,35
20	Gondangrejo	652	552	84,66	100	15,34
Jumlah		9.013	7.151	1.609	1.862	391

Sumber Data : PLKB Kecamatan Windusari

Tabel 5.3  
**Banyaknya Pasangan Usia Subur Yang Menjadi Peserta KB Aktif  
 Dijalur Pemerintah Dirinci Menurut Desa dan Jenis Kontrasepsi, 2016**

No.	Desa	PUS	Peserta KB Non Hormonal			
			IUD	MOW	MOP	KD
( 1 )	( 2 )	( 3 )	( 4 )	( 5 )	( 6 )	( 7 )
1	Dampit	252	44	19	0	0
2	Tanjungsari	600	38	9	2	5
3	Pasangsari	899	48	30	2	9
4	Kembangkuning	617	22	16	3	7
5	Balesari	417	26	27	10	2
6	Banjarsari	422	29	44	12	3
7	Bandarsedayu	241	16	8	0	3
8	Windusari	592	28	15	5	8
9	Candisari	717	23	27	17	9
10	Genito	681	13	57	35	5
11	Wonoroto	607	27	13	0	3
12	Girimulyo	285	11	38	0	2
13	Ngemplak	437	32	2	0	0
14	Kalijoso	256	2	21	9	4
15	Gunungsari	385	21	32	7	0
16	Mangunsari	309	26	10	7	1
17	Kentengsari	195	23	9	0	3
18	Umbulsari	230	9	10	6	3
19	Semen	219	13	9	2	2
20	Gondangrejo	652	35	31	14	5
Jumlah		9.013	486	427	131	74


Sumber Data : PLKB Kecamatan Windusari

Tabel 5.4  
**Banyaknya Pasangan Usia Subur Yang Menjadi Peserta KB Aktif  
 Dijalur Pemerintah Dirinci Menurut Desa dan Jenis Kontrasepsi, 2016**

No.	Desa	PUS	Peserta KB Hormonal			Jumlah
			Imp lant	Suntik	PIL	
( 1 )	( 2 )	( 3 )	( 8 )	( 9 )	( 10 )	( 11 )
1	Dampit	252	110	20	28	221
2	Tanjungsari	600	120	244	63	481
3	Pasangsari	899	142	273	72	576
4	Kembangkuning	617	145	190	91	474
5	Balesari	417	78	141	36	320
6	Banjarsari	422	65	113	53	319
7	Bandarsedayu	241	34	94	42	197
8	Windusari	592	140	234	43	473
9	Candisari	717	223	182	101	582
10	Genito	681	146	234	68	558
11	Wonoroto	607	120	267	58	488
12	Girimulyo	285	104	35	21	211
13	Ngemplak	437	217	72	44	367
14	Kalijoso	256	57	83	40	216
15	Gunungsari	385	166	60	38	324
16	Mangunsari	309	144	54	20	262
17	Kentengsari	195	56	56	13	160
18	Umbulsari	230	67	64	30	189
19	Semen	219	50	67	38	181
20	Gondangrejo	652	131	269	67	552
Jumlah		9.013	2.315	2.752	966	7.151

Sumber Data : PLKB Kecamatan Windusari

# PERTANIAN



Luas Tanam  
Padi=3.415  
ha

Luas Panen  
Padi=3.449  
ha

**Tabel : 6.1**  
**Luas Tanam Bersih, Puso dan Panen Padi per Bulan(hektar)**  
**2016**

No	Bulan	Luas Tanam Bersih	Luas Puso/Rusak	Luas Panen
(1)	(2)	(3)	(4)	(5)
1	Januari	442,1	0	194,6
2	Februari	410,3	0	193,6
3	Maret	159,9	0	599,1
4	April	249,5	0	442,1
5	Mei	317,9	0	410,3
6	Juni	101,1	0	159,9
7	Juli	134,8	0	249,5
8	Agustus	355,4	0	317,9
9	September	290,9	0	101,1
10	Oktober	212,8	0	134,8
11	November	350,6	0	355,4
12	Desember	390,1	0	290,9
<b>JUMLAH</b>		<b>3.415</b>	<b>-</b>	<b>3.449</b>

*Sumber Data : BPS Kabupaten Magelang*

**Tabel : 6.2**  
**Luas Tanam Bersih, Puso dan Panen Jagung per Bulan**  
**2016**

No	Bulan	Luas Tanam Bersih	Luas Puso/Rusak	Luas Panen
(1)	(2)	(3)	(4)	(5)
1	Januari	0	0	9,6
2	Februari	0	0	1.496,5
3	Maret	66,8	0	0
4	April	634,5	0	0
5	Mei	0	0	0
6	Juni	4,8	0	66,8
7	Juli	4,8	0	634,5
8	Agustus	0	0	0
9	September	7,7	0	9,6
10	Oktober	1.020,8	0	4,8
11	November	397,5	0	0
12	Desember	0	0	7,7
<b>JUMLAH</b>		<b>2.137</b>	<b>-</b>	<b>2.230</b>

*Sumber Data : BPS Kabupaten Magelang*

**Tabel :6.3**  
**Luas Tanam Bersih, Puso dan Panen Kacang Tanah per Bulan**  
**2016**

No	Bulan	Luas Tanam Bersih	Luas Puso/Rusak	Luas Panen
(1)	(2)	(3)	(4)	(5)
1	Januari	0	0	0
2	Februari	0	0	0
3	Maret	0	0	0
4	April	0	0	0
5	Mei	0	0	0
6	Juni	0	0	0
7	Juli	0	0	0
8	Agustus	0	0	0
9	September	0	0	0
10	Oktober	7	0	0
11	November	0	0	0
12	Desember	0	0	0
<b>JUMLAH</b>		<b>7</b>	<b>-</b>	<b>0</b>

*Sumber Data : BPS Kabupaten Magelang*



**Tabel : 6.4**  
**Luas Tanam Bersih, Puso dan Panen Ubi Kayu per Bulan**  
**2016**

No	Bulan	Luas Tanam Bersih	Luas Puso/Rusak	Luas Panen
(1)	(2)	(3)	(4)	(5)
1	Januari	0	0	0
2	Februari	32,0	0	63,0
3	Maret	26,0	0	0
4	April	48,0	0	0
5	Mei	0	0	0
6	Juni	18,0	0	0
7	Juli	0	0	48,0
8	Agustus	0	0	0
9	September	0	0	0
10	Oktober	0	0	0
11	November	0	0	0
12	Desember	21,0	0	0
<b>JUMLAH</b>		<b>145</b>	<b>-</b>	<b>111</b>

*Sumber Data : BPS Kabupaten Magelang*

**Tabel : 6.5**  
**Luas Tanam Bersih, Puso dan Panen Ubi Jalar per Bulan**  
**2016**

No	Bulan	Luas Tanam Bersih	Luas Puso/Rusak	Luas Panen
(1)	(2)	(3)	(4)	(5)
1	Januari	0	0	13,5
2	Februari	26,0	0	55,9
3	Maret	27,9	0	43,3
4	April	40,5	0	0
5	Mei	29,9	0	26,0
6	Juni	33,7	0	27,9
7	Juli	0	0	40,5
8	Agustus	0	0	29,9
9	September	25,0	0	33,7
10	Oktober	27,9	0	0,0
11	November	41,4	0	0,0
12	Desember	49,1	0	25,0
<b>JUMLAH</b>		<b>301</b>	<b>-</b>	<b>296</b>

*Sumber Data : BPS Kabupaten Magelang*

<https://magelangkab.bps.go.id>

# DATA

MENCERDASKAN BANGSA



**BADAN PUSAT STATISTIK KABUPATEN MAGELANG**  
Jl. Soekarno - Hatta No.4 Telp./Fax.(0293) 788143, Kota Mungkid 56511  
E-Mail : bps3308@bps.go.id, Homepage <http://magelangkab.bps.go.id/>

