

KECAMATAN MUNDU DALAM ANGKA

Mundu Subdistrict in Figure

2022



**BADAN PUSAT STATISTIK
KABUPATEN CIREBON**
BPS-Statistics of Cirebon Regency



KECAMATAN MUNDU DALAM ANGKA

Mundu Subdistrict in Figure

2022

KECAMATAN MUNDU DALAM ANGKA
Mundu Subdistrict in Figures
2022

ISSN: 2656-2065

No. Publikasi/*Publication Number*: 32090.2120

Katalog /*Catalog*: 1102001.3209090

Ukuran Buku/*Book Size*: 14,8 cm x 21 cm

Jumlah Halaman/*Number of Pages*: xxvii + 116 hal/*pages*

Naskah/*Manuscript*:

Badan Pusat Statistik Kabupaten Cirebon

BPS-Statistics of Cirebon Regency

Penyunting/*Editor*:

Badan Pusat Statistik Kabupaten Cirebon

BPS-Statistics of Cirebon Regency

Desain Kover/*Cover Design*:

Badan Pusat Statistik Kabupaten Cirebon

BPS-Statistics of Cirebon Regency

Ilustrasi Kover/*Cover Illustration*:

Kantor BPS Kabupaten Cirebon

Diterbitkan oleh/*Published by*:

© BPS Kabupaten Cirebon/*BPS-Statistics of Cirebon Regency*

Dicetak oleh/*Printed by*:

BPS Kabupaten Cirebon/*BPS-Statistics of Cirebon Regency*

Dilarang mengumumkan, mendistribusikan, mengomunikasikan, dan/atau menggandakan sebagian atau seluruh isi buku ini untuk tujuan komersil tanpa izin tertulis dari Badan Pusat Statistik Kabupaten Cirebon.

Prohibited to announce, distribute, communicate, and/or copy part or all of this book for commercial purpose without permission from BPS-Statistics Indonesia of Cirebon Regency.

TIM PENYUSUN/TEAM MEMBERS

Pengarah/Director

Judiharto Trisnadi, SST., MM

Penanggung Jawab/Persons in Charge

Judiharto Trisnadi, SST., MM

Penyunting/Editors

Adam Akhmad, SST., M.Si

Pengolah Data dan Penulis Naskah/Data Processor and Writers

lik Muhamad Taufik

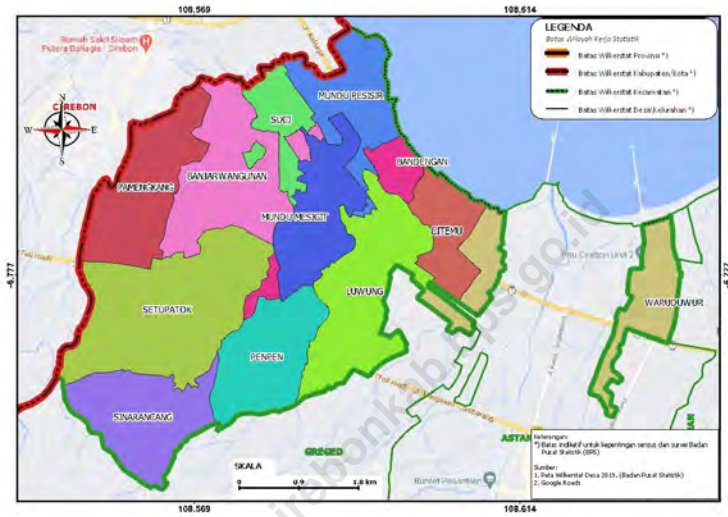
Penata Letak/Layout Designers

lik Muhamad Taufik

KONTRIBUTOR DATA/DATA CONTRIBUTORS

1. Kementerian Agama/*Ministry of Religious Affair*
2. Kementerian Pendidikan dan Kebudayaan/*Ministry of Education and Culture*
3. Badan Meteorologi Klimatologi dan Geofisika/*Meteorological, Climatology, and Geophysical Agency*
4. Badan Pusat Statistik/*BPS-Statistics Indonesia*
5. Badan Kepegawaian dan Pengembangan Sumber Daya Manusia Kabupaten Cirebon/*Personnel and Human Resources Development Agency of Cirebon Regency*
6. Dinas Kependudukan dan Catatan Sipil Kabupaten Cirebon/*Population and Civil Registration Department of Cirebon Regency*
7. Dinas Pertanian Kabupaten Cirebon / *Agriculture Department of Cirebon Regency*
8. Dinas Ketahanan Pangan dan Perikanan Kabupaten Cirebon / *Food Security and Fisheries Department of Cirebon Regency*
9. Dinas Kesehatan Kabupaten Cirebon / *Health Department of Cirebon Regency*
10. Dinas Pengendalian Penduduk, Keluarga Berencana, Pemberdayaan Perempuan dan Perlindungan Anak Kabupaten Cirebon/*Population Control, Family Planning, Women's Empowerment and Child Protection Department of Cirebon Regency*
11. KUA Kecamatan Mundu / *KUA Mundu Subdistrict*

PETA WILAYAH MUNDU MAP OF MUND



<https://citibankbptsp901/>

KEPALA BPS KABUPATEN CIREBON
CHIEF STATISTICIAN OF CIREBON REGENCY



JUDIHARTO TRISNADI, SST., MM



KATA PENGANTAR

Kecamatan Mundu Dalam Angka 2022 merupakan publikasi BPS Kabupaten Cirebon yang menyajikan beragam jenis data yang bersumber dari BPS dan institusi lain. Publikasi ini memuat gambaran umum tentang keadaan geografi dan iklim, pemerintahan, serta perkembangan kondisi sosial-demografi dan perekonomian di Kecamatan Mundu. Untuk mempermudah akses terhadap publikasi Kecamatan Mundu Dalam Angka dan tabel-tabel berdasarkan subjek, maka publikasi ini bisa dibaca dan diunduh melalui website BPS Kabupaten Cirebon (<https://cirebonkab.bps.go.id>) tanpa membayar.

Publikasi ini dapat terwujud berkat kerja sama dan partisipasi dari berbagai pihak. Kepada semua pihak yang telah memberikan kontribusi, kami sampaikan penghargaan dan terima kasih. Semoga publikasi yang disajikan bermanfaat bagi pengguna untuk berbagai keperluan. Kami mengharapkan tanggapan dan saran dari para pengguna publikasi ini untuk perbaikan pada edisi yang akan datang.

Cirebon, September 2022
Kepala BPS
Kabupaten Cirebon

Judiharto Trisnadi, SST., MM



PREFACE

Mundu Subdistrict in Figures 2022 is a publication presenting various data from BPS-Statistics of Cirebon Regency and other agencies. The publication provides general pictures of geographic and climate conditions, government, and key socio-demographic and economic characteristics of Mundu Subdistrict. This publication and a series of the tables by subject can be read and downloaded on our website (cirebonkab.bps.go.id) for free as our commitment to provide an immediate and easier access to the data.

The release of the publication has been made possible due to the assistance and contribution of various government institutions and private organizations. To all parties who have been involved in the completion of this publication, I would like to express my high appreciation and gratitude. Hopefully this publication will be a useful resource for any purposes. Feedback and suggestions to improve the publication are always welcome.

*Cirebon , September 2022
Chief Statistician of
Cirebon Regency*

Judiharto Trisnadi, SST, MM

DAFTAR ISI/CONTENTS

	Halaman <i>Page</i>
Kata Pengantar.....	xi
<i>Preface</i>	xii
Daftar Isi/ <i>Contents</i>	xiii
Daftar Tabel/ <i>List of Tables</i>	xv
Daftar Gambar/ <i>List of Figures</i>	xxi
Penjelasan Umum/ <i>Explanatory Notes</i>	xxv
Daftar Singkatan/ <i>List of Abbreviation</i>	xxvii
1. Geografi dan Iklim/ <i>Geography and Climate</i>	1
2. Pemerintahan/ <i>Government</i>	13
3. Penduduk/ <i>Population</i>	33
4. Sosial dan Kesejahteraan Rakyat/ <i>Social and Welfare</i>	41
5. Pertanian/ <i>Agriculture</i>	75
6. Pariwisata, Transportasi, dan Komunikasi/ <i>Tourism, Transportation, and Communication</i>	97
7. Perbankan, Koperasi, dan Perdagangan/ <i>Banking, Cooperative, and Trade</i>	109

DAFTAR TABEL/LIST OF TABLES

	Halaman Page
1.	11
1.1	KEADAAN GEOGRAFI GEOGRAPHY CONDITION
1.1.1	Luas Daerah Menurut Desa/Kelurahan di Kecamatan Mundu, 2021 <i>Total Area by Villages/Kelurahan in Mundu Subdistrict, 2021</i> 7
1.1.2	Jarak ke Ibukota Kecamatan dan Ibukota Kabupaten/Kota Menurut Desa/Kelurahan di Kecamatan Mundu (km), 2021 <i>Distance to the Subdistrict Capital and Regency/Municipal Capital by Villages/Kelurahan in Mundu Subdistrict (km), 2021</i> 8
1.1.3	Jarak Antar Desa di Kecamatan Mundu, 2021 <i>Distance from Village in Mundu Subdistrict, 2021</i> 9
1.1.4	Titik Koordinat Kantor Desa di Kecamatan Mundu, 2021 <i>Coordinate Point of Village Office in Mundu Subdistrict, 2021</i> 10
1.2	KEADAAN IKLIM CLIMATE CONDITION
1.2.1	Pengamatan Unsur Iklim Menurut Bulan di Stasiun Pos Meteorologi Penggung, 2021 <i>Observation of Climate Elements by Month at Pos Meteorologi Penggung Station, 2021</i> 11
2.	1313
2.1	WILAYAH ADMINISTRATIF ADMINISTRATIVE AREA
2.1.1	Klasifikasi Dan Status Desa di Kecamatan Mundu, 2021 <i>Village Classification and Status in Mundu Subdistrict, 2021</i> 18
2.1.2	Banyaknya Satuan Lingkungan Setempat Menurut Desa/Kelurahan di Kecamatan Mundu, 2021 <i>Number of Local Environmental Units by Village/Kelurahan in Mundu Subdistrict, 2021</i> 19

2.1.3	Banyaknya Rukun Warga (RW) dan Rukun Tetangga (RT) Menurut Desa/Kelurahan dan Dusun/Blok/ Lingkungan di KecamatanMundu, 2021 <i>Number of Community Associations (RW) and Neighborhood Associations (RT) by Village/Kelurahan and Dusun/Block/ Environment in Mundu Subdistrict, 2021</i>	20
2.1.4	Alamat Balai Desa/Kantor Kelurahan dan Kantor Kecamatan di Kecamatan Mundu, 2021 <i>Address of Village Hall/Kelurahan Office and Subdistrict Office in Mundu Subdistrict, 2021</i>	22
2.2	SUMBER DAYA MANUSIA HUMAN RESOURCES	
2.2.1	Banyaknya Aparat Desa/Kelurahan di Kecamatan Mundu, 2021 <i>Number of Village Officials in Mundu Subdistrict, 2021</i>	23
2.2.2	Banyaknya Pengurus BPD dan LPMD Menurut Desa di Kecamatan Mundu, 2021 <i>Number of BPD and LPMD Management by Village in Mundu Subdistrict, 2021</i>	24
2.2.3	Jumlah Pegawai Negeri Sipil Menurut Jabatan dan Jenis Kelamin di Kantor Kecamatan Mundu, 2020 dan 2021 <i>Number of Civil Servants by Occupation and Sex in Mundu Subdistrict Office, 2020 and 2021</i>	26
2.2.4	Jumlah Pegawai Negeri Sipil Menurut Tingkat Pendidikan dan Jenis Kelamin di Kantor Kecamatan Mundu, 2020 dan 2021 <i>Number of Civil Servants by Educational Level and Sex in Mundu Subdistrict Office, 2020 and 2021</i>	28
2.2.5	Jumlah Pegawai Negeri Sipil Menurut Tingkat Pendidikan dan Jenis Kelamin di Kantor Kecamatan Mundu, 2020 dan 2021 <i>Number of Civil Servants by Educational Level and Sex in Mundu Subdistrict Office, 2020 and 2021</i>	30

3.	3333	
3.1	Penduduk, Distribusi Persentase Penduduk, Kepadatan Penduduk, Rasio Jenis Kelamin Penduduk Menurut Desa/Kelurahan di Kecamatan Mundu, 2021 <i>Population, Percentage Distribution of Population, Population Density, and Population Sex Ratio by Villages/Kelurahan in Mundu Subdistrict, 2021</i>	38
3.2	Jumlah Penduduk Menurut Kelompok Umur dan Jenis Kelamin di Kecamatan Mundu, 2021 <i>Population by Age Groups and Sex in Mundu Subdistrict, 2021</i>	40
4.	4141	
4.1	PENDIDIKAN EDUCATION	
4.1.1	Banyaknya Desa ¹ /Kelurahan yang Memiliki Fasilitas Sekolah Menurut Tingkat Pendidikan di Kecamatan Mundu, 2019–2021 <i>Number of Villages¹/Kelurahan Having Educational Facilities by Educational Level in Mundu Subdistrict, 2019–2021</i>	47
4.1.2	Jumlah Sekolah Menurut Tingkat Pendidikan di Kecamatan Mundu, 2020/2021 dan 2021/2022 <i>Number of Schools by Educational Level in Mundu Subdistrict, 2020/2021 and 2021/2022</i>	48
4.1.3	Jumlah Guru Menurut Tingkat Pendidikan di Kecamatan Mundu, 2020/2021 dan 2021/2022 <i>Number of Teachers by Educational Level in Mundu Subdistrict, 2020/2021 and 2021/2022</i>	49
4.1.4	Jumlah Murid Menurut Tingkat Pendidikan di Kecamatan Mundu, 2020/2021 dan 2021/2022 <i>Number of Pupils by Educational Level in Mundu Subdistrict, 2020/2021 and 2021/2022</i>	50

**4.2 KESEHATAN
HEALTH**

4.2.1	Banyaknya Desa ¹ /Kelurahan yang Memiliki Sarana Kesehatan Menurut Jenis Sarana Kesehatan di Kecamatan Mundu, 2019–2021 <i>Number of Villages¹/Kelurahan Health Facilities by Type of Health Facilities in Mundu Subdistrict, 2019–2021</i>	51
4.2.2	Banyaknya Warga Penderita Kekurangan Gizi Menurut Desa/Kelurahan di Kecamatan Mundu, 2020 <i>Number of People with Malnutrition by Villages/Kelurahan in Mundu Subdistrict, 2021</i>	52
4.2.3	Banyaknya Balita yang Pernah Mendapat Imunisasi Menurut Desa/Kelurahan dan Jenis Imunisasi di Kecamatan Mundu, 2021 <i>Number of toddlers who have gotten immunization by Village and Immunization Type in Mundu Subdistrict, 2021</i>	53
4.2.4	Jumlah Pasangan Usia Subur (PUS) dan Peserta KB Aktif Menurut Desa/Keluraha di Kecamatan Mundu, 2021 <i>Number of Couple Who in Fertile Age and KB Active Participant by Village in Mundu Subdistrict, 2021</i>	56
4.3 PERUMAHAN DAN LINGKUNGAN HOUSING AND ENVIRONMENT		
4.3.1	Banyaknya Desa/Kelurahan Menurut Sumber Air Minum Sebagian Besar Keluarga di Kecamatan Mundu, 2019–2021 <i>Number of Villages/Kelurahan by Drinking Water Source of Majority Family in Mundu Subdistrict, 2019–2021</i>	58
4.3.2	Banyaknya Keluarga Menurut Desa/Kelurahan dan Jenis Pengguna Listrik di Kecamatan Mundu, 2021 <i>Number of Family by Villages/Kelurahan and Type of Electricity Consumer in Mundu Subdistrict, 2021</i>	59
4.3.3	Banyaknya Desa/Kelurahan Menurut Sumber Penerangan Jalan Utama Desa/Kelurahan di Kecamatan Mundu, 2019–2021 <i>Number of Villages/Kelurahan by Source of Villages/Kelurahan's Main Street Illumination in Mundu Subdistrict, 2019–2021</i>	60

4.3.4	Banyaknya Desa/Kelurahan Menurut Penggunaan Fasilitas Tempat Buang Air Besar Sebagian Besar Keluarga di Kecamatan Mundu, 2019–2021 <i>Number of Villages/Kelurahan by Toilet Facility Used by Majority Family in Mundu Subdistrict, 2019–2021</i>	61
4.3.5	Banyaknya Desa/Kelurahan Menurut Jenis Bahan Bakar untuk Memasak yang Digunakan Sebagian Besar Keluarga di Kecamatan Mundu, 2021 <i>Number of Villages/Kelurahan by Type of Cooking Fuel Used by Majority Family in Mundu Subdistrict, v2021</i>	62
4.4	AGAMA DAN SOSIAL LAINNYA RELIGION AND OTHER SOCIAL AFFAIRS	
4.4.1	Jumlah Tempat Peribadatan Menurut Desa/ Kelurahan di Kecamatan Mundu, 2021 <i>Number of Worship Places by Villages/Kelurahan in Mundu Subdistrict, 2021</i>	63
4.4.2	Banyaknya Kejadian Bencana Alam Menurut Desa/Kelurahan dan Jenis Bencana Alam di Kecamatan Mundu, 2021 <i>Number of Natural Disaster Events by Villages/Kelurahan and Type of Natural Disaster in Mundu Subdistrict, 2021</i>	64
4.4.3	Banyaknya Korban Jiwa Akibat Bencana Alam Menurut Desa/ Kelurahan dan Jenis Bencana Alam di Kecamatan Mundu, 2020 <i>Number of Fatalities Due to Natural Disasters by Villages/Kelurahan and Type of Natural Disaster in Mundu Subdistrict, 2020.....</i>	67
4.4.4	Keberadaan Fasilitas/Upaya Antisipasi/Mitigasi Bencana Alam Menurut Desa/Kelurahan di Kecamatan Mundu, 2021 <i>Existence of Facilities/Efforts for Anticipation/Mitigation of Natural Disasters by Villages/Kelurahan by Villages/Kelurahan in Mundu Subdistrict, 2021</i>	70
4.4.5	Banyaknya Desa/Kelurahan yang Memiliki Kelompok Kegiatan Olahraga Menurut Jenis Olahraga dan Ketersediaan Fasilitas/Lapangan Olahraga di Kecamatan Mundu, 2021 <i>Number of Villages/Kelurahan Having Sport Activities Groups by Type of Sport and Availability of Sport Facilities/Fields in Mundu Subdistrict, 2021</i>	72

4.4.6	Banyaknya Nikah, Cerai Talak, Cerai Gugat dan Rujuk Menurut Desa/Kelurahan di Kecamatan Mundu, 2021 <i>Number of Marriage, Divorce, Divorce Sues and Reconciliation by Village in Mundu Subdistrict, 2021</i>	73
4.4.7	Banyaknya Keluarga Menurut Desa/ Kelurahan dan Klasifikasi Keluarga di Kecamatan Mundu, 2021 <i>Number of Family by Village and Family Classification in Mundu Subdistrict, 2021</i>	74
5.	7575	
1.1	HORTIKULTURA HORTICULTURE	
5.4.1	Luas Panen Tanaman Sayuran dan Buah-buahan Semusim Menurut Jenis Tanaman di Kecamatan Mundu (ha), 2018–2021 <i>Harvested Area of Seasonal Vegetables and Fruits by Kind of Plant in Mundu Subdistrict (ha), 2018–2021</i>	80
5.4.2	Produksi Tanaman Sayuran dan Buah-buahan Semusim Menurut Jenis Tanaman di Kecamatan Mundu (kuintal), 2018–2021 <i>Production of Seasonal Vegetables and Fruits by Kind of Plant in Mundu Subdistrict (quintal), 2018–2021</i>	81
5.4.3	Luas Panen Tanaman Biofarmaka Menurut Jenis Tanaman di Kecamatan Mundu (m ²), 2018–2021 <i>Harvested Area of Medicinal Plants by Kind of Plant in Mundu Subdistrict (m²), 2018–2021</i>	82
5.4.4	Produksi Tanaman Biofarmaka Menurut Jenis Tanaman di Kecamatan Mundu (kg), 2018–2021 <i>Production of Medicinal Plants by Kind of Plant in Mundu Subdistrict (kg), 2018–2021</i>	83
5.4.5	Produksi Buah-Buahan dan Sayuran Tahunan Menurut Jenis Tanaman di Kecamatan Mundu (kuintal), 2018–2021 <i>Production of Annual Fruits and Vegetables by Kind of Plant in Mundu Subdistrict (quintal), 2018–2021</i>	84

1.1	PERKEBUNAN HORTICULTURE	
5.4.6	Luas Areal Tanaman Perkebunan Menurut Jenis Tanaman di Kecamatan Mundu (hektar), 2020-2021 <i>Planted Area of Estate Corps by Type of Corps in Mundu Subdistrict (hectare), 2020-2021</i>	85
5.4.7	Produksi Perkebunan Menurut Jenis Tanaman di Kecamatan Mundu (ton), 2020-2021 <i>Productions of Estate Corps by Type of Corps in Mundu Subdistrict (ton), 2020-2021</i>	86
1.1	TANAMAN PANGAN FOOD CORPS	
5.4.8	Luas Tanam Padi Sawah dan Palawija di Kecamatan Mundu (hektar), 2020 dan 2021 <i>Plant Area of Paddy and Palawija Plants in Mundu Subdistrict (hectare), 2021</i>	87
5.4.9	Luas Panen Tanaman Padi Sawah dan Palawija di Kecamatan Mundu (hektar), 2020 dan 2021 <i>Harvest Area of Paddy and Palawija Plants in Mundu Subdistrict (hectare), 2021</i>	88
5.4.10	Produksi Tanaman Padi Sawah (Gabah Kering Panen/GKP) dan Palawija di Kecamatan Mundu (ton), 2020 dan 2021 <i>Production of Paddy (GKP) and Palawija Plants in Mundu Subdistrict, 2021</i>	89
1.1	PETERNAKAN LIVESTOCK	
5.4.11	Populasi Ternak Besar dan Kecil Menurut Jenis Ternak di Kecamatan Mundu, 2020 dan 2021 <i>Population Livestock by Type of Livestock in Mundu Subdistrict, 2020 and 2021</i>	90
5.4.12	Populasi Unggas Menurut Jenis Unggas di Kecamatan Mundu, 2020 dan 2021 <i>Poultry Population by Poultry Type in Mundu Subdistrict, 2020 and 2021</i>	91

**1.1 PERIKANAN
FISHERY**

5.4.13	Jumlah Nelayan Perikanan Tangkap Menurut Jenis Nelayan di Kecamatan Mundu, 2020 dan 2021 <i>The Number of Fishing Fishers by Type of Fishermen in Mundu Subdistrict, 2020 and 2021</i>	92
5.4.14	Jumlah Nelayan Perikanan Tangkap Menurut Kategori Kapal di Kecamatan Mundu, 2020 dan 2021 <i>The Number of Fishing Fishers by Category of Ships in Mundu Subdistrict, 2020 and 2021</i>	93
5.4.15	Jumlah Rumah Tangga Perikanan Budidaya Menurut Jenis Budidaya di Kecamatan Mundu, 2020 dan 2021 <i>Number of Aquaculture Households by Type of Aquaculture in Mundu Subdistrict, 2020 and 2021</i>	94
5.4.16	Jumlah Petambak, Luas Lahan dan Produksi Garam di Kecamatan Mundu, 2020 dan 2021 <i>Number of Farmers, Land Area and Salt Production in Mundu Subdistrict, 2020 and 2021</i>	95

6. 9797

**1.1 PARIWISATA
TOURISM**

6.4.1	Jumlah Sarana Akomodasi Menurut Desa/Kelurahan dan Jenis Akomodasi di Kecamatan Mundu, 2021 <i>Number of Accomodation Facilities by Villages/Kelurahan and Type of Accomodation in Mundu Subdistrict, 2021</i>	101
-------	---	-----

**1.1 TRANSPORTASI
TRANSPORTATION**

6.4.2	Prasarana dan Sarana Transportasi Antar Desa/Kelurahan Menurut Desa/Kelurahan di Kecamatan Mundu, 2021 <i>Inter-Villages/Kelurahan Transportation Infrastructure and Facilities by Villages/Kelurahan in Mundu Subdistrict, 2021</i>	102
-------	---	-----

1.1 KOMUNIKASI

COMMUNICATION

6.4.3	Keberadaan Kantor Pos/Pos Pembantu/Rumah Pos, Pos Keliling, dan Perusahaan/Agen Jasa Ekspedisi Swasta Menurut Desa/Kelurahan di Kecamatan Mundu, 2021 <i>Number of Post Office/Subsidiary of Post Office, Mobile Portal Service, Private Expedition Service Company by Villages/Kelurahan in Mundu Subdistrict, 2021</i>	104
6.4.4	Jumlah Menara Telepon seluler dan Operator Layanan Komunikasi Telepon Seluler Menurut Desa/ Kelurahan di Kecamatan Mundu, 2021 <i>Number of Base Transceiver Station (BTS) and Cellular Phone Communication Service Operators by Villages/Kelurahan in Mundu Subdistrict, 2021</i>	105
6.4.5	Kekuatan Sinyal Telepon Seluler dan Jenis Sinyal Internet Telepon Seluler Menurut Desa/Kelurahan di Kecamatan Mundu, 2021 <i>The Strenght of Celular Phone Signal by Villages/Kelurahan in Mundu Subdistrict, 2021</i>	106
7.	107	
7.1	Banyaknya Sarana Lembaga Keuangan Bank Menurut Desa/ Kelurahan dan Jenis Bank di Kecamatan Mundu, 2021 <i>Number of Bank by Villages/Kelurahan and Type of Bank in Mundu Subdistrict, 2021</i>	112
7.2	Banyaknya Koperasi Aktif Menurut Menurut Desa/Kelurahan dan Jenis Koperasi di Kecamatan Mundu, 2021 <i>Number of Cooperative by Villages/Kelurahan and Type of Cooperative in Mundu Subdistrict, 2021</i>	113
7.3	Banyaknya Sarana Perdagangan Menurut Desa/Kelurahan dan Jenis Sarana Perdagangan di Kecamatan Mundu, 2021 <i>Number of Trade Facilities by Villages/Kelurahan and Type of Trade Facilities in Mundu Subdistrict, 2021</i>	115

DAFTAR GAMBAR/LIST OF FIGURES

		Halaman Page
1.1	Luas Daerah menurut Desa/Kelurahan (%), 2021 <i>Total Area by Village/Kelurahan (%), 2021</i>	5
1.2	Jarak ke Ibukota Kecamatan Menurut Desa/ Kelurahan di Kecamatan Mundu (km), 2021 <i>Distance to the Subdistrict Capital by Village/Kelurahan in Mundu Subdistrict (km), 2021</i>	6
2.1	Jumlah RW dan RT Menurut Desa/Kelurahan di Kecamatan Mundu, 2021 <i>Number of Hamlet and Neighbourhood by Village in Mundu Subdistrict, 2021</i>	16
2.2	Jumlah Pegawai Negeri Sipil Menurut Golongan di Kantor Kecamatan Mundu, 2020 dan 2021 Number of Civil Servants by Hierarchy in Mundu Subdistrict Office, 2020 and 2021	
3.1	Jumlah Penduduk Menurut Kelompok Umur di Kecamatan Mundu, 2021 <i>Populations by Age Group in Mundu Subdistrict, 2021</i>	36
3.2	Jumlah Penduduk Menurut Kelompok Umur di Kecamatan Mundu, 2021 <i>Populations by Age Group in Mundu Subdistrict, 2021</i>	
4.1	Persentase Peserta KB Aktif Menurut Metode Kontrasepsi di Kecamatan Mundu (%), 2021 <i>Percentage of Active Family Planning Participants by Contraception Method in Mundu Subdistrict (%), v2021</i>	45
4.2	Jumlah Sekolah Menurut Tingkat Pendidikan di Kecamatan Mundu, 2021/2022 Number of Schools by Educational Level in Mundu Subdistrict, 2020/2021	

5.1	Persentase Luas Lahan Buah-buahan Menurut Jenis Klasifikasi di Kecamatan Mundu (%), 2021 <i>Percentage of Rice Field Area by Calsifications in Mundu Subdistrict (%), 2021</i>	78
5.2	Populasi Unggas Menurut Jenis Unggas di Kecamatan Mundu, 2021 Poultry Population by Poultry Type in Mundu Subdistrict, 2021	
6.1	Jumlah Menara dan Operator Layanan Komunikasi Telepon Seluler Menurut Desa/Kelurahan di Kecamatan Mundu, 2021 <i>Number of Towers and Cellular Telephone Communication Service Operators by Village in Mundu Subdistrict, 2021</i>	100
7.1	Banyaknya Sarana Lembaga Keuangan Yang Beroperasi Menurut Desa/Kelurahan dan Jenisnya di Kecamatan Mundu, 2021 <i>Number of Operating Financial Institution Facilities by Village and Type in Mundu Subdistrict, 2021</i>	110
7.2	Banyaknya Mini Market/Swalayan Menurut Desa/Kelurahan di Kecamatan Mundu, 2021 Number of Mini Market/Swalayan by Villages/Kelurahan in Mundu Subdistrict, 2021	

PENJELASAN UMUM/EXPLANATORY NOTES

Tanda-tanda, satuan-satuan, dan lain-lainnya yang digunakan dalam publikasi ini adalah sebagai berikut:

Symbols, measurement units, and acronyms which are used in this publication, are as follows:

1. TANDA-TANDA/SYMBOLS

Data tidak tersedia/ <i>Data not available</i>	: ...
Tidak ada atau nol / <i>Null or zero</i>	: -
Data dapat diabaikan/ <i>Data negligible</i>	: 0
Tanda decimal/ <i>Decimal point</i>	: ,
Data tidak dapat ditampilkan/ <i>Not applicable</i>	: NA
Angka estimasi/ <i>Estimated figures</i>	: e
Angka diperbaiki/ <i>Revised figures</i>	: r
Angka sementara/ <i>Preliminary figures</i>	: x
Angka sangat sementara/ <i>Very preliminary figures</i>	: xx
Angka sangat sangat sementara/ <i>Very very preliminary figures</i>	: xxx

2. SATUAN/UNITS

barel/ <i>barrel</i>	: 158,99 liter/ <i>litres</i> = 1/6,2898 m ³
hektar (ha)/ <i>hectare (ha)</i>	: 10 000 m ²
kilometer (km)/ <i>kilometres (km)</i>	: 1 000 meter/ <i>meters (m)</i>
knot/ <i>knot</i>	: 1,8523 km/jam (<i>km/hour</i>)
kuintal/ <i>quintal</i>	: 100 kg
KWh	: 1 000 Watt hour
MWh	: 1 000 KWh
liter (untuk beras)/ <i>litre (for rice)</i>	: 0,80 kg
MMSCF	: 1/35,3 m ³
metrik ton (m.ton)/ <i>metric ton (m. ton)</i>	: 0,98421 long ton = 1 000 kg
ons/ <i>ounce</i>	: 28,31 gram/ <i>grams</i>
ton	: 1 000 kg

Satuan lain: buah, dus, butir, helai/lembar, kaleng, batang, pulsa, ton kilometer (ton-km), jam, menit, persen (%).

Other units: unit, pack, pieces, sheet, tin, pulse, ton-kilometres(ton-km), hour, minute, percent (%).

Perbedaan angka di belakang koma disebabkan oleh pembulatan angka.

The difference in decimal numbers is caused by rounding.

<https://cirebonkab.bps.go.id>

DAFTAR SINGKATAN/LIST OF ABBREVIATION

SI	: Stasiun Iklim/ <i>Climate Station</i>
SMPK	: Stasiun Meterologi Pertanian Khusus/ <i>Special Agricultural Meteorological Station</i>
t.t	: Tempat tidur/ <i>Bed</i>
BCG	: Bacillus Calmette Guerin
DPT	: Difteri, Pertusis, Tetanus/ <i>Diphtheria, Tetanus, and Pertussis</i>
TT	: Tetanus Toxoid
IOT	: Industri Obat Tradisional/ <i>Traditional Medicine Industry</i>
IKOT	: Industri Kecil Obat Tradisional/ <i>Traditional Medicine Small Industry</i>
Alkes	: Alat kesehatan/ <i>Health Kits</i>
PKRT	: Perbekalan Kesehatan Rumah tangga/ <i>Household Health Logistics</i>
Kompl	: Komplemen/ <i>Complement</i>
IRTP	: Industri Pangan Produksi Rumah Tangga/ <i>Foods Home Industry</i>
PBF	: Pedagang Besar Farmasi/ <i>Pharmacy Whole-seller</i>
GFK	: Gudang Farmasi Kab/Kota/Regency/ <i>Municipality Pharmacy Warehouse</i>
RB	: Rumah Bersalin/ <i>Delivery House</i>
Pustu	: Puskesmas pembantu/ <i>Auxiliary Public Health Center</i>
BP	: Balai Pengobatan/ <i>Polyclinic</i>
TPS	: Tempat Pembuangan Sampah Sementara / <i>landfill</i>
Jamkesmas	: Jaminan kesehatan masyarakat miskin/ <i>Poor public health insurance</i>
PJKMU	: Program Jaminan Kesehatan Masyarakat Umum/ <i>General Public Health Insurance Program</i>
SIUP	: Surat Ijin Usaha Perdagangan/ <i>Trading Permission Letter</i>
TDP	: Tanda Daftar Perusahaan/ <i>Company Registration Identity</i>
API	: Angka Pengenal Importir/ <i>Importer's Identity Number</i>

BAB

I

GEOGRAFI DAN IKLIM

Geography and Climate

-
-
-
-

<https://cirebonkab.bps.go.id>



ULASAN

Secara geografis Kecamatan Mundu terletak di bagian utara Kabupaten Cirebon yaitu antara 108°95' – 108°59' Bujur Barat, dan antara 6°77' - 6°77' Lintang Selatan, dengan batas-batas wilayahnya:

- » Sebelah Selatan, berbatasan dengan Kecamatan greged
- » Sebelah Barat, berbatasan dengan kota Cirebon
- » Sebelah Utara, berbatasan dengan kota Cirebon dan laut Jawa
- » Sebelah Timur, berbatasan dengan Kecamatan astana Japura

Luas Wilayah Kecamatan Mundu adalah 30.62 km² yang berarti Kecamatan Mundu hanya sekitar 2.86 % dari luas wilayah Kabupaten Cirebon (yaitu kurang lebih 1.070,29 km²). Dilihat dari topografinya Kecamatan Mundu termasuk zona daerah dataran rendah karena ketinggian dari permukaan laut (DPL) rata – rata 1.41m dpl.

Tipe iklim di Kecamatan Arjawinangun termasuk bervariasi, Curah hujan rata-rata setahun 227.64 mm, curah hujan terlama terjadi pada bulan Februari 2021 yang mencapai 542.70 mm dengan hari hujan rata-rata 24 hari.

Jarak dari Ibukota Desa/Kelurahan ke Ibu Kota Kecamatan berkisar antara 0.4 – 8 km, Desa/Kelurahan Mundu

DESCRIPTION

Geographically, Mundu Subdistrict is located in the northern part of Cirebon Regency, which is between 108°95' – 108°59' West Longitude, and between 6°77' - 6°77' South Latitude, with its territorial boundaries:

- » *South side, bordering greged Subdistrict*
- » *West side, bordering Cirebon city*
- » *North side, bordering Cirebon city and Java sea*
- » *East side, bordering Astana Japura Subdistricts.*

The total area of Mundu Sub-district is 30.62 km² which means that the Subdistrict of Mundu is only around 2.86% of the total area of Cirebon Regency (approximately 1.070,29 km²). Judging from the topography of the Mundu Subdistrict, including the zone of the lowlands because of the height of the sea level (DPL) - an average of 1.41m above sea level.

The climate types in Mundu Subdistrict are varied, the average annual rainfall is 227.64 mm, the longest rainfall occurred in February 2021 which reached 542.70 mm with an average rainy day of 24 days.

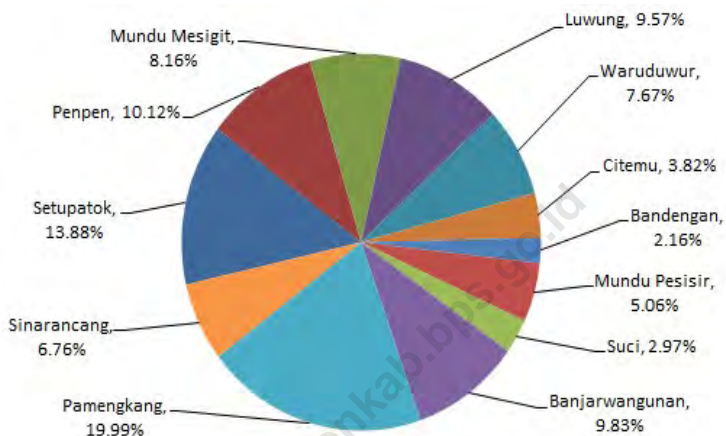
Distance from the Capital of the Village to the Capital Subdistrict ranges from 0.4 – 8 km, Enggalwangi Village is the area that has the farthest distance from the Subdistrict capital, while the distance from the capital of Mundu Subdistrict to Cirebon Regency ranges

merupakan daerah yang memiliki jarak terjauh dari ibukota Kecamatan, sedangkan jarak dari ibukota Kecamatan *Mundu* ke Kabupaten Cirebon berkisar antara 15 -26 km.

<https://cirebonkab.bps.go.id>

Gambar 1.1
Figures

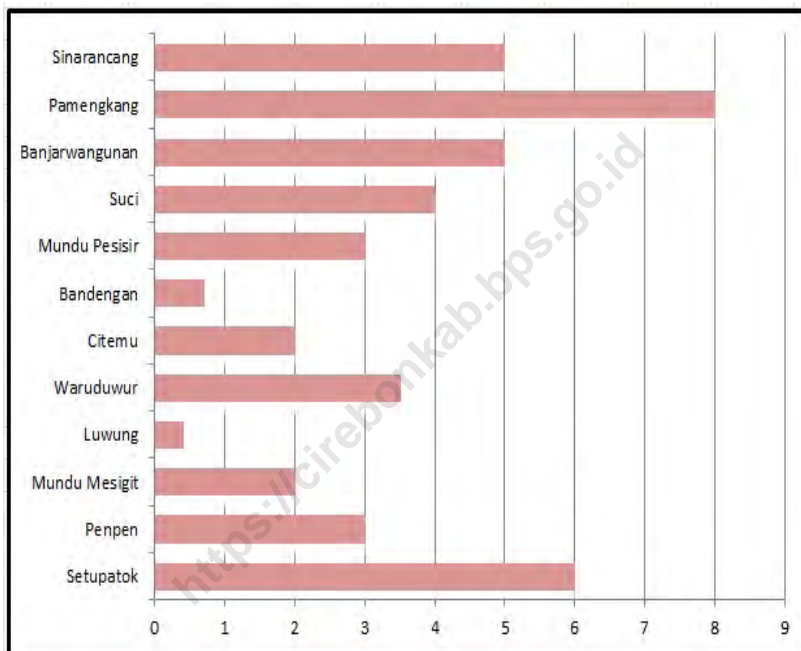
Luas Daerah menurut Desa/Kelurahan (%), 2021
Total Area by Village/Kelurahan (%), 2021



Sumber/Source : Desa di Kecamatan Ciwaringin / Village in Ciwaringin Subdistrict

Gambar 1.2
Figures

Jarak ke Ibukota Kecamatan Menurut Desa/Kelurahan di Kecamatan Mundu (km), 2021
Distance to the Subdistrict Capital by Village/Kelurahan in Mundu Subdistrict (km), 2021



Sumber/Source : BPS, Pendataan Potensi Desa (Podes) 2021/BPS-Statistics Indonesia, Village Potential Data Collecting 2021

1.1 KEADAAN GEOGRAFI GEOGRAPHY CONDITION

Tabel 1.1.1 **Luas Daerah Menurut Desa/Kelurahan di Kecamatan Mundu, 2021**
Table *Total Area by Villages/Kelurahan in Mundu Subdistrict, 2021*

Desa/Kelurahan <i>Village/Kelurahan</i>	Luas <i>Total Area</i> (km ² /sq.km)	Persentase terhadap Luas Kecamatan <i>Percentage to Subdistrict Area</i>
(1)	(2)	(3)
001 Setupatok	4.25	13.88
002 Penpen	3.10	10.12
003 Mundu Mesigit	2.50	8.16
004 Luwung	2.93	9.57
005 Waruduwur	2.35	7.67
006 Citemu	1.17	3.82
007 Bandengan	0.66	2.16
008 Mundu Pesisir	1.55	5.06
009 Suci	0.91	2.97
010 Banjarwangunan	3.01	9.83
011 Pamengkang	6.12	19.99
012 Sinarancang	2.07	6.76
Kecamatan Mundu	30.62	100

Catatan/Note: ...

Sumber/Source: Desa di Kecamatan Mundu / *Village in Mundu Subdistrict*

Tabel 1.1.2
Table

Jarak ke Ibukota Kecamatan dan Ibukota Kabupaten/Kota Menurut Desa/Kelurahan di Kecamatan Mundu (km), 2021
Distance to the Subdistrict Capital and Regency/Municipal Capital by Villages/Kelurahan in Mundu Subdistrict (km), 2021

Desa/Kelurahan <i>Village/Kelurahan</i>	Jarak ke Ibukota Kecamatan <i>Distance to Subdistrict Capital</i>	Jarak ke Ibukota Kabupaten/ Kota <i>Distance to Regency/Municipal Capital</i>
(1)	(2)	(3)
001 Setupatok	6	21
002 Penpen	3	24
003 Mundu Mesigit	2	22
004 Luwung	0.4	20
005 Waruduwur	3.5	24
006 Citemu	2	22
007 Bandengan	0.7	18
008 Mundu Pesisir	3	15
009 Suci	4	18
010 Banjarwanganan	5	19
011 Pamengkang	8	16
012 Sinarancang	5	26

Catatan/Note: ...

Sumber/Source: BPS, Pendataan Potensi Desa (Podes) 2021/BPS-Statistics Indonesia, Village Potential Data Collecting 2021

Tabel 1.1.3
Table

Jarak Antar Desa di Kecamatan Mundu, 2021
Distance from Village in Mundu Subdistrict, 2021

Desa/Kelurahan Village/Kelurahan	Setupatok	Penpen	Mundu Mesigit	Luwung	Waruduwur	Citemu	Bandengan	Mundu Pesisir	Suci	Banjarwangunan	Pamengkang	Sinarancang
(1)	(2)	(3)	(4)	(5)	(6)	(7)	(8)	(9)	(10)	(11)	(12)	(13)
Setupatok		3,8	6,1	6,7	9,7	8,7	7,8	7,3	4,6	2,8	2,5	3,0
Penpen	3,8		3,2	3,8	6,8	5,8	4,9	6,0	5,5	3,7	5,7	2,8
Mundu Mesigit	6,1	3,2		2,6	5,6	4,6	3,7	4,8	3,2	3,0	5,0	5,1
Luwung	6,7	3,8	2,6		4,5	3,4	2,6	3,6	5,1	6,5	8,5	5,6
Waruduwur	9,3	6,8	5,6	4,4		1,0	2,6	3,6	5,0	7,4	9,3	8,6
Citemu	8,9	6,5	5,3	4,1	1,3		2,3	3,3	4,7	7,1	9,0	8,3
Bandengan	7,6	4,7	3,5	2,4	2,4	1,3		1,8	3,3	5,6	7,6	6,6
Mundu Pesisir	5,8	6,0	4,8	3,7	3,6	2,6	1,4		1,6	3,9	5,9	7,9
Suci	4,6	5,5	3,2	6,5	6,5	5,5	4,3	3,1		2,7	4,7	7,2
Banjarwangunan	2,8	3,7	3,0	6,5	8,9	7,8	6,6	5,4	2,7		2,2	5,5
Pamengkang	2,5	5,7	5,0	8,5	11,6	10,5	9,3	8,1	4,7	2,2		7,4
Sinarancang	3,0	2,8	5,1	5,6	8,7	7,6	6,8	7,8	7,2	5,4	4,8	

Catatan/Note: ...

Sumber/Source: Pata Google / Google Maps

Tabel 1.1.4
Table

Titik Koordinat Kantor Desa di Kecamatan Mundu, 2021
Coordinate Point of Village Office in Mundu Subdistrict, 2021

Desa/Kelurahan Village/Kelurahan	Koordinat Lintang Latitude	Koordinat Bujur Longitude
(1)	(2)	(3)
001 Setupatok	6.7742796976981	108.57269400499
002 Penpen	6.7861854975108	108.57894120557
003 Mundu Mesigit	6.7759696969974	108.58516611064
004 Luwung	6.7728661626642	108.59398621252
005 Waruduwur	6.7743332069108	108.60879488712
006 Citemu	6.7710869813439	108.60314966519
007 Bandengan	6.7636581189888	108.59806183088
008 Mundu Pesisir	6.7574733458277	108.59358935253
009 Suci	6.7536296007196	108.58154086148
010 Banjarwangunan	6.7743332069108	108.60879488712
011 Pamengkang	6.7743332069108	108.60879488712
012 Sinarancang	6.7944036207523	108.57077213244
Kecamatan Mundu		

Catatan/Note: ...

Sumber/Source: Pata Google / Google Maps

1.2 KEADAAN IKLIM CLIMATE CONDITION

Tabel 1.2.1 Pengamatan Unsur Iklim Menurut Bulan di Stasiun Pos Meteorologi Penggung, 2021
Table Observation of Climate Elements by Month at Pos Meteorologi Penggung Station, 2021

Bulan Month	Jumlah Curah Hujan Number of Precipitation (mm)	Jumlah Hari Hujan (hari) Number of Rainy Days (day)
(1)	(2)	(3)
Januari/January	480.80	26.00
Februari/February	542.70	24.00
Maret/March	263.20	20.00
April/April	247.10	11.00
Mei/May	55.00	7.00
Juni/June	159.40	14.00
Juli/July	20.40	5.00
Agustus/August	16.50	4.00
September/September	113.50	6.00
Oktober/October	68.00	5.00
November/November	318.30	24.00
Desember/December	446.80	27.00

Catatan/Note:




Sumber/Source: Badan Meteorologi, Klimatologi, dan Geofisika/Meteorology, Climatology, and Geophysics Agency

BAB

II

PEMERINTAHAN

Government



ULASAN

Secara Administratif pada akhir Tahun 2021 Kecamatan Mundu terdiri dari 12 Desa yang kesemuanya berstatus Desa dan klasifikasinya sebagai Desa Swakarya dan swadaya.

Jumlah pemerintahan terendah berdasarkan satuan lingkungan setempat terdiri dari 45 dusun/blok, 82 rukun warga/rukun keluarga dan 283 rukun tetangga, dengan rasio rt terhadap rw sebesar 3,45.

Jumlah pegawai negeri sipil di Kantor Kecamatan tahun 2021 sebanyak 19 orang dengan pendidikan SMA/ Sederajat sebanyak 9 orang dan 10 orang berpendidikan sarjana.

DESCRIPTION

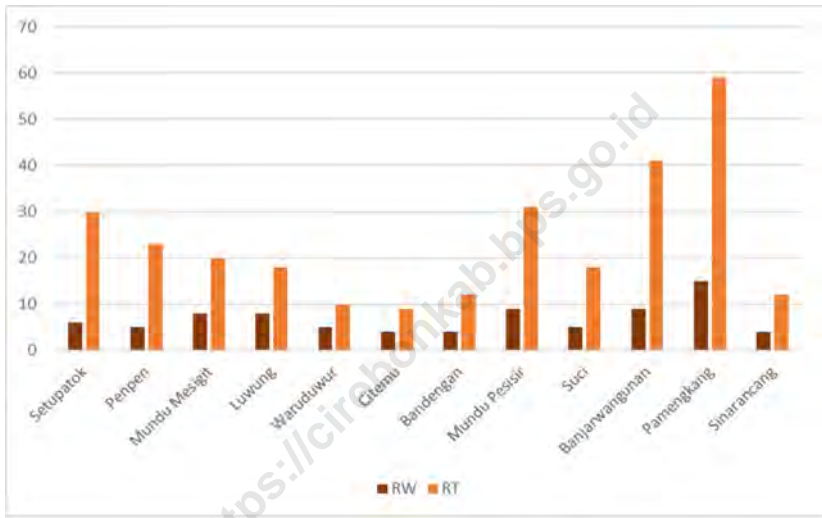
Administratively at the end of 2021 the Mundu Subdistrict consists of 12 Villages, all of which are of Desa status and classified as Swakarya and swadaya Village.

The lowest number of government based on local environmental units consists of 45 dusun/blocks, 82 neighborhood/family units and 283 environmental units, with a household to household ratio of 3,45.

The number of civil servants in the Subdistrict Office in 2021 is 19 people with a high school education /equivalent as many as 9 people and 10 people with undergraduate education and above.

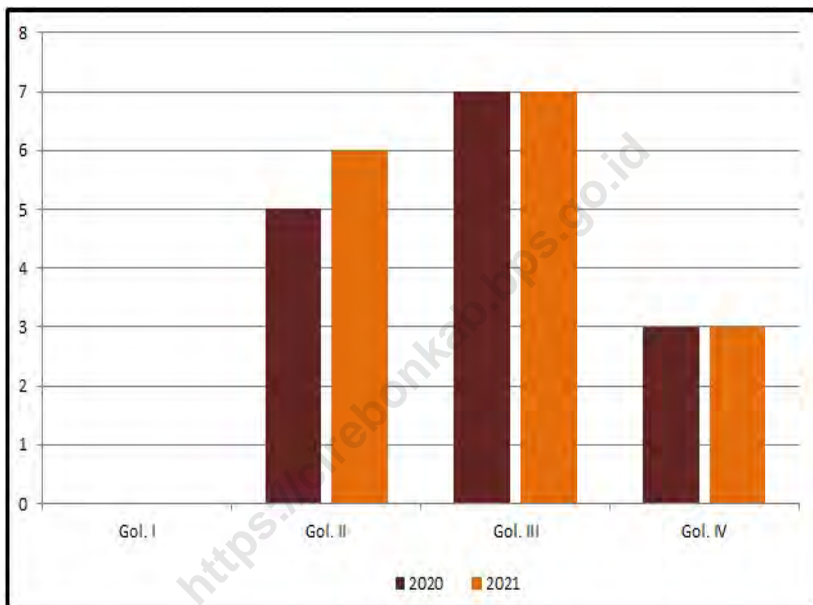
Gambar 2.1
Figures

Jumlah RW dan RT Menurut Desa/Kelurahan di Kecamatan Mundu, 2021
Number of Hamlet and Neighbourhood by Village in Mundu Subdistrict, 2021



Sumber/Source : Desa di Kecamatan Mundu / Village in Mundu Subdistrict

Gambar 2.2 Jumlah Pegawai Negeri Sipil Menurut Golongan di Kantor Kecamatan Mundu, 2020 dan 2021
Figures *Number of Civil Servants by Hierarchy in Mundu Subdistrict Office, 2020 and 2021*



Sumber/Source : Dinas Pemberdayaan Masyarakat dan Desa Kabupaten Cirebon/ Village and Community Empowerment Department of Cirebon Regency

2.1 WILAYAH ADMINISTRATIF ADMINISTRATIVE AREA

Tabel 2.1.1 **Klasifikasi Dan Status Desa di Kecamatan Mundu, 2021**
Table 2.1.1 **Village Classification and Status in Mundu Subdistrict, 2021**

Desa/Kelurahan Village/Kelurahan	Klasifikasi Classification (Swakarya/Swadaya)	Status Status (Desa/Kelurahan)
(1)	(2)	(3)
001 Setupatok	SWADAYA	DESA
002 Penpen	SWADAYA	DESA
003 Mundu Mesigit	SWADAYA	DESA
004 Luwung	SWADAYA	DESA
005 Waruduwur	SWAKARYA	DESA
006 Citemu	SWADAYA	DESA
007 Bandengan	SWADAYA	DESA
008 Mundu Pesisir	SWADAYA	DESA
009 Suci	SWADAYA	DESA
010 Banjarwanganan	SWADAYA	DESA
011 Pamengkang	SWAKARYA	DESA
012 Sinarancang	SWAKARYA	DESA

Catatan/Note: ...

Sumber/Source: Desa di Kecamatan Mundu/ Village in Mundu Subdistrict

Tabel
Table 2.1.2

**Banyaknya Satuan Lingkungan Setempat Menurut Desa/
Kelurahan di Kecamatan Mundu, 2021**
*Number of Local Environmental Units by Village/Kelurahan
in Mundu Subdistrict, 2021*

Desa/Kelurahan Village/Kelurahan	Banyaknya Dusun Number of Dusun	Banyaknya RW Number of RW	Banyaknya RT Number of RT
(1)	(2)	(3)	(4)
001 Setupatok	3	6	30
002 Penpen	2	5	23
003 Mundu Mesigit	5	8	20
004 Luwung	4	8	18
005 Waruduwur	2	5	10
006 Citemu	2	4	9
007 Bandengan	2	4	12
008 Mundu Pesisir	5	9	31
009 Suci	3	5	18
010 Banjarwangunan	5	9	41
011 Pamengkang	10	15	59
012 Sinarancang	2	4	12
Kecamatan Mundu	45	82	283

Catatan/Note: ...

Sumber/Source: Desa di Kecamatan Mundu/ Village in Mundu Subdistrict

Tabel 2.1.3
Table

Banyaknya Rukun Warga (RW) dan Rukun Tetangga (RT) Menurut Desa/Kelurahan dan Dusun/Blok/Lingkungan di Kecamatan Mundu, 2021
Number of Community Associations (RW) and Neighborhood Associations (RT) by Village/Kelurahan and Dusun/Block/Environment in Mundu Subdistrict, 2021

Desa/Kelurahan Village/Kelurahan	Nama Dusun / Blok/ Lingkungan Name of Dusun/ Block/ Environment	Banyaknya RW Number of RW	Banyaknya RT Number of RT
(1)	(2)	(3)	(4)
001 Setupatok	DUSUN 001	2	9
	DUSUN 002	2	11
	DUSUN 003	2	10
002 Penpen	DUSUN 001	2	10
	DUSUN 002	3	13
003 Mundu Mesigit	DUSUN KENARI	2	6
	DUSUN MESIGIT	2	4
	DUSUN PERUM GRAND FIRDAUS	1	2
	DUSUN PERUM MUNDU DECULTURE	1	2
	DUSUN SINABE	2	6
004 Luwung	DUSUN 1	1	3
	DUSUN 2	4	8
	DUSUN 3	2	5
	DUSUN 4	1	2
005 Waruduwur	DUSUN 1	3	6
	DUSUN 2	2	4
006 Citemu	DUSUN 1	1	4
	DUSUN 2	3	5
007 Bandengan	DUSUN 1	2	6
	DUSUN 2	2	6
008 Mundu Pesisir	DUSUN 1	3	9
	DUSUN 2	2	7
	DUSUN 3	2	8
	DUSUN 4	2	6
009 Suci	DUSUN 1	3	9
	DUSUN 2	1	5
	DUSUN 3	1	4

Lanjutan Tabel/*Continued Table 2.1.3*

Desa/Kelurahan Village/Kelurahan	Nama Dusun / Blok/ Lingkungan Name of Dusun/ Block/ Environment	Banyaknya RW Number of RW	Banyaknya RT Number of RT
(1)	(2)	(3)	(4)
010 Banjarwangunan	DUSUN 1	2	10
	DUSUN 2	1	5
	DUSUN 3	2	6
	DUSUN 4	1	4
	DUSUN 5	3	16
011 Pamengkang	DUSUN 1 BLOKMANIS	2	7
	DUSUN 1 BLOKPAHING	1	4
	DUSUN 3 BLOKPON	2	9
	DUSUN 4BLOKWAGE	2	6
	DUSUN 5	1	2
	DUSUN 5 BCA	2	7
	DUSUN 5 GPP	3	15
	DUSUN PON	1	5
012 Sinarancang	DUSUN 001	2	6
	DUSUN 002	2	6

Catatan/*Note:* ...
 Sumber/*Source:* Desa di KecamatanMundu/ *Village in Mundu Subdistrict*

Tabel 2.1.4
Table

Alamat Balai Desa/Kantor Kelurahan dan Kantor Kecamatan di Kecamatan Mundu, 2021
Address of Village Hall/Kelurahan Office and Subdistrict Office in Mundu Subdistrict, 2021

Balai Desa dan Kantor Kecamatan <i>Village Hall and Subdistrict Office</i>		Alamat <i>Address</i>
(1)		(2)
001 Setupatok	JL. SETUPATOK NO 109	
002 Penpen	JL RAYA DESA PENPEN NO 112	
003 Mundu Mesigit	JL RAYA DESA MUNDUMESIGIT NO.105	
004 Luwung	JL.RAYA LUWUNG NO.107	
005 Waruduwur	JL RAYA DESA WARUDUWUR	
006 Citemu	JL RAYA DESA CITEMU	
007 Bandengan	JL RAYA BANDENGAN NO 108	
008 Mundu Pesisir	JL.RAYA MUNDUPESISIR NO.100	
009 Suci	JL RAYA DESA SUCI	
010 Banjarwanganun	JL RAYA DESA BANJARWANGANUN NO 110	
011 Pamengkang	JL RAYA PAMENKANG BLOK PON NO.111	
012 Sinarancang	JL.RAYA DESA SINARRANCANG NO.368	
KecamatanMundu		

Catatan/Note: ...

Sumber/Source: Desa di KecamatanMundu/ Village in Mundu Subdistrict

2.2 SUMBER DAYA MANUSIA HUMAN RESOURCES

Tabel 2.2.1 Banyaknya Aparat Desa/Kelurahan di Kecamatan Mundu, 2021
Table *Number of Village Officials in Mundu Subdistrict, 2021*

Desa/Kelurahan <i>Village/Kelurahan</i>	Kepala Desa/ Lurah <i>Headman</i>	Sekretaris Desa/ Kelurahan <i>Village Secretary</i>	Pelaksana Teknis <i>Managing Technical (Kaur/ Kasi)</i>	Pelaksana Kewilayahan <i>Managing Areas (Kadus, Ketua RW, Ketua RT)</i>
(1)	(2)	(3)	(4)	(5)
001 Setupatok	1	1	6	39
002 Penpen	1	1	6	33
003 Mundu Mesigit	1	1	6	30
004 Luwung	1	1	6	30
005 Waruduwur	1	1	6	19
006 Citemu	1	1	6	14
007 Bandengan	1	1	6	19
008 Mundu Pesisir	1	1	6	38
009 Suci	1	1	6	23
010 Banjarwangunan	1	1	6	50
011 Pamengkang	1	1	6	66
012 Sinarancang	1	1	6	18
Kecamatan Mundu	12	12	72	379

Catatan/Note: ...

Sumber/Source: Desa di KecamatanMundu/ *Village in Mundu Subdistrict*

Tabel 2.2.2
Table

Banyaknya Pengurus BPD dan LPMD Menurut Desa di Kecamatan Mundu, 2021
Number of BPD and LPMD Management by Village in Mundu Subdistrict, 2021

Desa Village	BPD				
	Ketua Chief	Wakil Vice	Sekretaris Secretary	Bendahara Treasurer	Anggota Members
(1)	(2)	(3)	(4)	(5)	(6)
001 Setupatok	1	1	1	0	6
002 Penpen	1	1	1	0	6
003 Mundu Mesigit	1	1	1	0	6
004 Luwung	1	1	1	0	6
005 Waruduwur	1	1	1	0	6
006 Citemu	1	1	1	0	6
007 Bandengan	1	1	1	0	6
008 Mundu Pesisir	1	1	1	0	6
009 Suci	1	1	1	0	6
010 Banjarwangunan	1	1	1	0	6
011 Pamengkang	1	1	1	0	6
012 Sinarancang	1	1	1	0	6
Kecamatan Mundu	12	12	12	0	72

Lanjutan Tabel/*Continued Table 2.2.2*

Desa <i>Village</i>	LPMD				
	Ketua <i>Chief</i>	Wakil <i>Vice</i>	Sekretaris <i>Secretary</i>	Bendahara <i>Treasurer</i>	Anggota <i>Members</i>
(1)	(7)	(8)	(9)	(10)	(11)
001 Setupatok					
002 Penpen					
003 Mundu Mesigit					
004 Luwung					
005 Waruduwur					
006 Citemu					
007 Bandengan					
008 Mundu Pesisir					
009 Suci					
010 Banjarwangunan					
011 Pamengkang					
012 Sinarancang					
Kecamatan Mundu					

Catatan/Note: ...

Sumber/Source: Desa di Kecamatan xxxxx/ *Village in xxxxx Subdistrict*

Tabel 2.2.3
Table

Jumlah Pegawai Negeri Sipil Menurut Jabatan dan Jenis Kelamin di Kantor Kecamatan Mundu, 2020 dan 2021
Number of Civil Servants by Occupation and Sex in Mundu Subdistrict Office, 2020 and 2021

Jabatan <i>Occupation</i>	2020		
	Laki-laki <i>Male</i>	Perempuan <i>Female</i>	Jumlah <i>Total</i>
(1)	(2)	(3)	(4)
Fungsional Tertentu <i>Specific Functional</i>	0	0	0
Fungsional Umum <i>Staf General Functional</i>	5	2	7
Struktural/Structural	7	1	8
Eselon V/5th Echelon	0	0	0
Eselon IV/4th Echelon	5	1	6
Eselon III/3rd Echelon	2	0	2
Eselon II/2nd Echelon	0	0	0
Eselon I/1st Echelon	0	0	0
Jumlah/Total	12	3	15

Lanjutan Tabel/*Continued Table 2.2.3*

Jabatan <i>Occupation</i>	2021		
	Laki-laki <i>Male</i>	Perempuan <i>Female</i>	Jumlah <i>Total</i>
(1)	(5)	(6)	(7)
Fungsional Tertentu <i>Specific Functional</i>	0	0	0
Fungsional Umum <i>Staf General Functional</i>	6	2	8
Struktural/Structural	6	2	8
Eselon V/5th Echelon	0	0	0
Eselon IV/4th Echelon	4	2	6
Eselon III/3rd Echelon	2	0	2
Eselon II/2nd Echelon	0	0	0
Eselon I/1st Echelon	0	0	0
Jumlah/Total	12	4	16

Catatan/*Note*: ...

Sumber/*Source*: Badan Kepegawaian dan Pengembangan Sumber Daya Manusia Kabupaten Cirebon / *Departement of Employment and Human Resources Development Cirebon Regency*

Tabel 2.2.4
Table

Jumlah Pegawai Negeri Sipil Menurut Tingkat Pendidikan dan Jenis Kelamin di Kantor Kecamatan Mundu, 2020 dan 2021
Number of Civil Servants by Educational Level and Sex in Mundu Subdistrict Office, 2020 and 2021

Tingkat Pendidikan <i>Educational Level</i>	2020		
	Laki-laki <i>Male</i>	Perempuan <i>Female</i>	Jumlah <i>Total</i>
(1)	(2)	(3)	(4)
Sekolah Dasar (SD) <i>Primary School</i>	0	0	0
SMP/Sederajat <i>Junior High School</i>	0	0	0
SMA/Sederajat <i>Senior High School</i>	6	1	7
Diploma I, II/Akta I, II <i>Diploma I, II/Akta I, II</i>	0	0	0
Diploma III/Akta III/Sarjana Muda <i>Diploma III/Akta III/Bachelor</i>	0	0	0
Tingkat Sarjana/Doktor/Ph.D <i>University Graduates</i>	6	2	8
Jumlah/Total	12	3	15

Lanjutan Tabel/*Continued Table 2.2.4*

Tingkat Pendidikan <i>Educational Level</i>	2021		
	Laki-laki <i>Male</i>	Perempuan <i>Female</i>	Jumlah <i>Total</i>
(1)	(5)	(6)	(7)
Sekolah Dasar (SD) <i>Primary School</i>	0	0	0
SMP/Sederajat <i>Junior High School</i>	0	0	0
SMA/Sederajat <i>Senior High School</i>	8	1	9
Diploma I, II/Akta I, II <i>Diploma I, II/Akta I, II</i>	0	0	0
Diploma III/Akta III/Sarjana Muda <i>Diploma III/Akta III/Bachelor</i>	0	0	0
Tingkat Sarjana/Doktor/ <i>Ph.D</i> <i>University Graduates</i>	9	1	10
Jumlah/Total	17	2	19

Catatan/Note: ...

Sumber/Source: Badan Kepegawaian dan Pengembangan Sumber Daya Manusia Kabupaten Cirebon / *Departement of Employment and Human Resources Development Cirebon Regency*

Tabel 2.2.5
Table

Jumlah Pegawai Negeri Sipil Menurut Tingkat Pendidikan dan Jenis Kelamin di Kantor Kecamatan Mundu, 2020 dan 2021

Number of Civil Servants by Educational Level and Sex in Mundu Subdistrict Office, 2020 and 2021

Pangkat/Golongan/Ruang Hierarchy	2020		
	Laki-laki Male	Perempuan Female	Jumlah Total
(1)	(2)	(3)	(4)
I/A (Juru Muda)	0	0	0
I/B (Juru Muda Tingkat I)	0	0	0
I/C (Juru)	0	0	0
I/D (Juru Tingkat I)	0	0	0
Golongan I/Range I	0	0	0
II/A (Pengatur Muda)	0	0	0
II/B (Pengatur Muda Tingkat I)	1	0	1
II/C (Pengatur)	1	0	1
II/D (Pengatur Tingkat I)	2	1	3
Golongan II/Range II	4	1	5
III/A (Penata Muda)	1	0	1
III/B (Penata Muda Tingkat I)	2	1	3
III/C (Penata)	0	0	0
III/D (Penata Tingkat I)	2	1	3
Golongan III/Range III	5	2	7
IV/A (Pembina)	3	0	3
IV/B (Pembina Tingkat I)	0	0	0
IV/C (Pembina Utama Muda)	0	0	0
IV/D (Pembina Utama Madya)	0	0	0
IV/E (Pembina Utama)	0	0	0
Golongan IV/Range IV	3	0	3
Jumlah/Total	12	3	15

Lanjutan Tabel/*Continued Table 2.2.5*

Pangkat/Golongan/Ruang <i>Hierarchy</i>	2021		
	Laki-laki <i>Male</i>	Perempuan <i>Female</i>	Jumlah <i>Total</i>
(1)	(5)	(6)	(7)
I/A (Juru Muda)	0	0	0
I/B (Juru Muda Tingkat I)	0	0	0
I/C (Juru)	0	0	0
I/D (Juru Tingkat I)	0	0	0
Golongan I/Range I	0	0	0
II/A (Pengatur Muda)	0	0	0
II/B (Pengatur Muda Tingkat I)	0	0	0
II/C (Pengatur)	1	0	1
II/D (Pengatur Tingkat I)	4	1	5
Golongan II/Range II	5	1	6
III/A (Penata Muda)	1	0	1
III/B (Penata Muda Tingkat I)	1	1	2
III/C (Penata)	1	0	1
III/D (Penata Tingkat I)	1	2	3
Golongan III/Range III	4	3	7
IV/A (Pembina)	2	0	2
IV/B (Pembina Tingkat I)	1	0	1
IV/C (Pembina Utama Muda)	0	0	0
IV/D (Pembina Utama Madya)	0	0	0
IV/E (Pembina Utama)	0	0	0
Golongan IV/Range IV	3	0	3
Jumlah/Total	12	4	16

Catatan/Note: ...

Sumber/Source: Badan Kepegawaian dan Pengembangan Sumber Daya Manusia Kabupaten Cirebon / *Departement of Employment and Human Resources Development Cirebon Regency*

BAB




PENDUDUK

Population



<https://cirebonkab.bps.go.id>



ULASAN

Jumlah penduduk Kecamatan Mundu pada tahun 2021 berdasarkan hasil Estimasi penduduk adalah 79.963 jiwa terdiri dari 40.748 jiwa laki-laki dan 39.215 jiwa perempuan. Dari data tersebut terlihat bahwa jumlah penduduk laki-lakinya masih lebih tinggi dibandingkan jumlah penduduk perempuannya dengan perbandingan sex ratio 103.91 persen.

Rata-rata kepadatan penduduk Kecamatan Mundu pada Tahun 2021 adalah 3053.5 Jiwa/Km². kepadatan penduduk tertinggi berada di Desa Bandengan dengan kepadatan 5.753 Jiwa/Km² dan kepadatan terendah berada di Desa Sinarancang dengan kepadatan 1.533 Jiwa/Km².

Pada tabel berikutnya dapat kita lihat pembagian Kelompok Umur di Kecamatan Mundu dan Kelompok Umur di tiap Desanya dari umur 0 tahun sampai dengan 75+ tahun.

DESCRIPTION

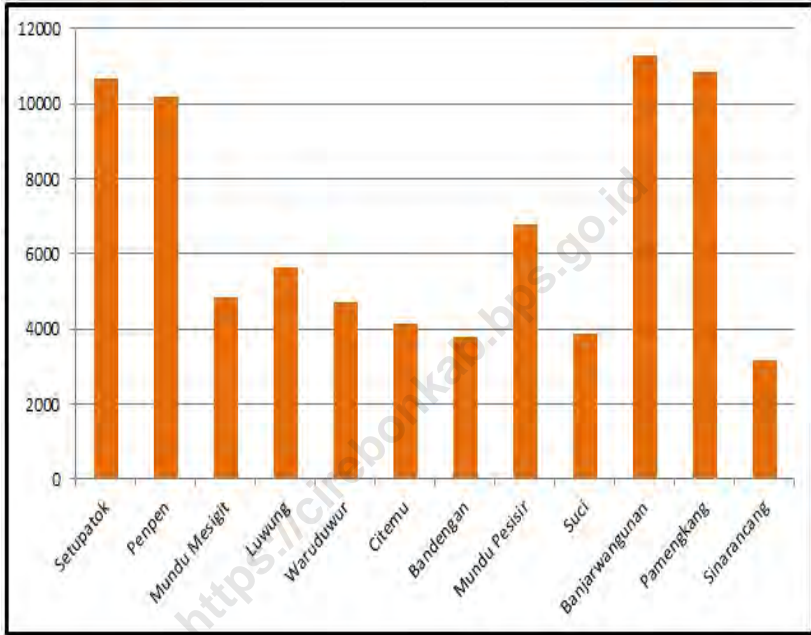
The population of Mundu Subdistrict in 2021 based on the results of the population estimation is 79.963 people consisting of 40.748 men and 39.215 women. From these data it can be seen that the total male population is still higher than the female population with a sex ratio ratio of 103.91 percent.

The average population density of Mundu District in 2021 is 3053.5 People / Km². the highest population density was in Bandengan Village with a density of 5.753 People / Km² and the lowest density was in Sinarancang Village with a density of 1.533 People / Km².

In the next table we can see the age group distribution in the Xxxxx sub-district and the age group in each village from 0 years to 75+ years.

Gambar 3.1
Figures

**Jumlah Penduduk Menurut Kelompok Umur di
KecamatanMundu, 2021**
Populations by Age Group in Mundu Subdistrict, 2021



Sumber/Source : Dinas Kependudukan dan Catatan Sipil Kabupaten Cirebon/ *Population and Civil Registration Department of Cirebon Regency*

Gambar 3.2
Figures

Jumlah Penduduk Menurut Kelompok Umur di Kecamatan Mundu, 2021
Populations by Age Group in Mundu Subdistrict, 2021



Sumber/Source : Dinas Kependudukan dan Catatan Sipil Kabupaten Cirebon/ Population and Civil Registration Department of Cirebon Regency

Tabel 3.1
Table

Penduduk, Distribusi Persentase Penduduk, Kepadatan Penduduk, Rasio Jenis Kelamin Penduduk Menurut Desa/ Kelurahan di Kecamatan Mundu, 2021
Population, Percentage Distribution of Population, Population Density, and Population Sex Ratio by Villages/ Kelurahan in Mundu Subdistrict, 2021

Desa/Kelurahan <i>Village/Kelurahan</i>	Penduduk/ <i>Population</i>		
	Laki-Laki/ <i>Male</i>	Perempuan/ <i>Female</i>	Jumlah/ <i>Total</i>
(1)	(2)	(3)	(4)
Setupatok	5.509	5.168	10.677
Penpen	5.191	5.012	10.203
Mundu Mesigit	2.501	2.354	4.855
Luwung	2.890	2.763	5.653
Waruduwur	2.395	2.314	4.709
Citemu	2.130	2.010	4.140
Bandengan	1.975	1.822	3.797
Mundu Pesisir	3.374	3.400	6.774
Suci	1.970	1.887	3.857
Banjarwangunan	5.752	5.526	11.278
Pamengkang	5.464	5.382	10.846
Sinarancang	1.597	1.577	3.174
KecamatanMundu	40.748	39.215	79.963

Lanjutan Tabel/*Continued Table 3.1*

Desa/Kelurahan <i>Village/Kelurahan</i>	Persentase Penduduk <i>Percentage of Total Population</i>	Kepadatan Penduduk (per Km ²) <i>Population Density per sq.km</i>	Rasio Jenis Kelamin Penduduk <i>Population Sex Ratio</i>
(1)	(5)	(6)	(7)
001 Setupatok	13.35	2 512	107
002 Penpen	12.76	3 292	104
003 Mundu Mesigit	6.07	1 942	106
004 Luwung	7.07	1 929	105
005 Waruduwur	5.89	2 004	104
006 Citemu	5.19	3 547	105
007 Bandengan	4.75	5 753	108
008 Mundu Pesisir	8.47	4 371	99
009 Suci	4.82	4 240	104
010 Banjarwanganan	14.1	3 747	104
011 Pamengkang	13.56	1 772	102
012 Sinarancang	3.97	1 533	101
KecamatanMundu	100	36 642	1 249

Catatan/Note: ...

Sumber/Source: Dinas Kependudukan dan Catatan Sipil Kabupaten Cirebon/ *Population and Civil Registration Department of Cirebon Regency*

Tabel 3.2
Table

Jumlah Penduduk Menurut Kelompok Umur dan Jenis Kelamin di Kecamatan Mundu, 2021
Population by Age Groups and Sex in Mundu Subdistrict, 2021


Kelompok Umur <i>Age Groups</i>	Jenis Kelamin/Sex		
	Laki-Laki <i>Male</i>	Perempuan <i>Female</i>	Jumlah <i>Total</i>
(1)	(2)	(3)	(4)
0–4	3307	3230	6537
5–9	3773	3465	7238
10–14	3544	3350	6894
15–19	2985	2909	5894
20–24	3794	3600	7394
25–29	3788	3515	7303
30–34	3499	3303	6802
35–39	3531	3410	6941
40–44	3069	3039	6108
45–49	2811	2861	5672
50–54	2302	2097	4399
55–59	1538	1567	3105
60–64	1165	1231	2396
65–69	846	795	1641
70–74	455	464	919
75+	341	379	720
Kecamatan mundu			79963

Catatan/Note: ...
Sumber/Source: Dinas Kependudukan dan Catatan Sipil Kabupaten Cirebon/ *Population and Civil Registration Department of Cirebon Regency*

BAB IV

SOSIAL DAN KESEJAHTERAAN RAKYAT

Social and Welfare



Jumlah Fasilitas Kesehatan di Kecamatan

Number of Health Facilities in Subdistrict



Rumah Sakit

Poliklinik

Puskesmas



ULASAN

Pendidikan sampai taraf tertentu merupakan satu kebutuhan dasar setiap manusia dalam upaya mencerdaskan kehidupan bangsa. Pendidikan tidak dapat dipisahkan dari usaha peningkatan mutu sumberdaya manusia Indonesia, sehingga diperlukan peningkatan jumlah sarana pendidikan.

Di Kecamatan Mundu terdapat sarana pendidikan yang bersifat keagamaan maupun umum, dengan jumlah sekolah TK sebanyak 12, RA sebanyak 11, SD sebanyak 25, MI sebanyak 11, SMP sebanyak 4, MTs sebanyak 2, SMK sebanyak 2, dan MA sebanyak 2 sekolah

Pembangunan di bidang kesehatan bertujuan agar semua lapisan masyarakat dapat memperoleh pelayanan kesehatan secara mudah, merata dan murah. Dengan adanya upaya tersebut diharapkan akan tercapai derajat kesehatan masyarakat yang baik, yang akhirnya akan meningkatkan produktivitas diberbagai hal.

Dari 12 desa di Kecamatan Mundu yang tersedia fasilitas kesehatan meliputi Poliklinik 2, puskesmas tanpa rawat inap 2 dan Apotik 5.

Sedangkan pada tabel yang lainnya dapat dilihat perkembangan imunisasi balita serta perkembangan program KB. Selain itu tabel yang lainnya juga memperlihatkan/menggambarkanberkaitan keadaan keluarga dan faktor sanitasi serta

DESCRIPTION

Education to a certain degree is a basic need of every human being in an effort to educate the nation's life. Education cannot be separated from efforts to improve the quality of Indonesian human resources, so an increase in the number of educational facilities is needed.

In Ciwaringin Subdistrict there are educational facilities that are both religious and general, with a total of 12 kindergarten schools, 11 RA schools, 25 elementary schools, 11 MI, 4 junior high schools, 2 MTs, 2 vocational schools, and MA as many as 2 schools.

Development in the field of ealth aims to ensure that all levels of society can obtain health services easily, evenly and inexpensively. With this effort, it is expected that a good degree of public health will be achieved, which will ultimately increase productivity in various ways.

Of the 12 villages in Mundu District, health facilities are available, including Polyclinic 2, puskesmas without hospitalization 2 and Pharmacy 5.

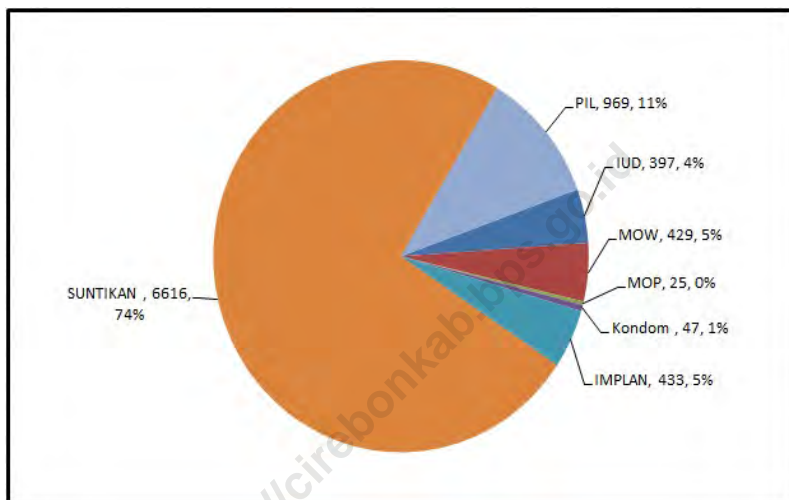
Whereas in the other table, it can be seen the development of toddlers immunization and the development of family planning programs. In addition, the other table also shows / illustrates the family situation and sanitation factors as well as the description of the population

gambaran penduduk yang berkaitan *related to religion*.
dengan keagamaan.

<https://cirebonkab.bps.go.id>

Gambar 4.1
Figures

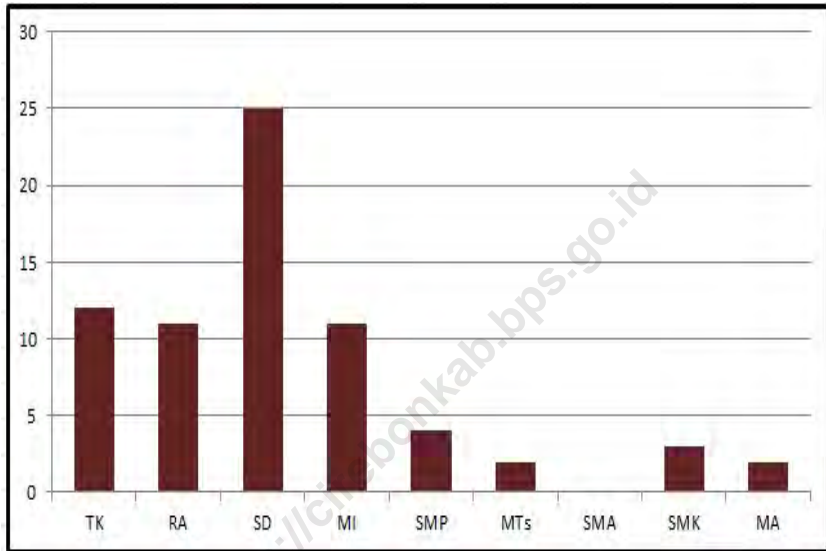
Persentase Peserta KB Aktif Menurut Metode Kontrasepsi di Kecamatan Mundu (%), 2021
Percentage of Active Family Planning Participants by Contraception Method in Mundu Subdistrict (%), v2021



Sumber/Source : Dinas Pengendalian Penduduk, Keluarga Berencana, Pemberdayaan Perempuan dan Perlindungan Anak Kabupaten Cirebon/ *Population Control, Family Planning, Women's Empowerment and Child Protection Department of Cirebon Regency*

Gambar 4.2
Figures

Jumlah Sekolah Menurut Tingkat Pendidikan di Kecamatan Mundu, 2021/2022
Number of Schools by Educational Level in Mundu Subdistrict, 2020/2021



Sumber/Source :

1. Kementerian Pendidikan, Kebudayaan, Riset, dan Teknologi, Sistem Data Pokok Pendidikan, data semester ganjil laporan sampai dengan 30 November 2021/ Ministry of Education, Culture, Research, and Technology, Basic Education Data System, odd semester report data up to 30 November 2021
2. Kementerian Agama, EMIS, data semester ganjil laporan sampai dengan 17 Februari 2022/ Ministry of Religious Affairs, EMIS, odd semester report data up to 17 February 2022

4.1 PENDIDIKAN EDUCATION

Tabel 4.1.1 Banyaknya Desa¹/Kelurahan yang Memiliki Fasilitas Sekolah Menurut Tingkat Pendidikan di Kecamatan Mundu, 2019–2021
Number of Villages¹/Kelurahan Having Educational Facilities by Educational Level in Mundu Subdistrict, 2019–2021

Tingkat Pendidikan Educational Level	2019	2020	2021
(1)	(2)	(3)	(4)
Sekolah Dasar (SD) Primary School	13	13	13
Madrasah Ibtidaiyah (MI) Madrasah Ibtidaiyah	11	11	10
Sekolah Menengah Pertama (SMP) Junior High School	4	4	4
Madrasah Tsanawiyah (MTs) Madrasah Tsanawiyah (MTs)	2	2	2
Sekolah Menengah Atas (SMA) Senior High School	0	0	0
Sekolah Menengah Kejuruan (SMK) Vocational High School	4	4	2
Madrasah Aliyah (MA) Madrasah Aliyah	2	2	2
Akademi/Perguruan Tinggi Academy/University	0	0	0

Catatan/Note: ¹Desa pada tabel ini termasuk Unit Permukiman Transmigrasi (UPT) yang masih dibina oleh kementerian terkait/
Villages in this table include Transmigration Settlement Unit which is still fostered by the relevant ministries.

Sumber/Source: BPS, Pendataan Potensi Desa (Podes) 2020 dan 2021/BPS-Statistics Indonesia, Village Potential Data Collecting 2020 and 2021

Tabel 4.1.2
Table

Jumlah Sekolah Menurut Tingkat Pendidikan di Kecamatan Mundu, 2020/2021 dan 2021/2022
Number of Schools by Educational Level in Mundu Subdistrict, 2020/2021 and 2021/2022

Tingkat Pendidikan Educational Level	Negeri/Public		Swasta/Private		Jumlah/Total	
	2020/2021	2021/2022	2020/2021	2021/2022	2020/2021	2021/2022
(1)	(2)	(3)	(4)	(5)	(6)	(7)
Taman Kanak-Kanak (TK) ¹ /Kindergarten ¹	0	0	12	12	12	12
Raudatul Athfal (RA) ² Raudatul Athfal (RA) ²	0	0	0	0	11	11
Sekolah Dasar (SD) ¹ Elementary Schools ¹	23	23	1	2	24	25
Madrasah Ibtidaiyah (MI) ² /Madrasah Ibtidaiyah (MI) ²	0	0	11	11	11	11
Sekolah Menengah Pertama (SMP) ¹ /Junior High Schools ¹	2	2	2	2	4	4
Madrasah Tsanawiyah (MTs) ² /Madrasah Tsanawiyah (MTs) ²	0	0	2	2	2	2
Sekolah Menengah Atas (SMA) ¹ /Senior High Schools ¹	0	0	0	0	0	0
Sekolah Menengah Kejuruan (SMK) ¹ Vocational High Schools ¹	1	1	2	2	3	3
Madrasah Aliyah (MA) ² Madrasah Aliyah (MA) ²	0	0	2	2	2	2

Catatan/Note: ³ Seluruh Raudatul Athfal (RA) berstatus swasta/All Raudatul Athfal (RA) are private

Sumber/Source: ¹ Kementerian Pendidikan, Kebudayaan, Riset, dan Teknologi, Sistem Data Pokok Pendidikan, data semester ganjil laporan sampai dengan 30 November 2021/Ministry of Education, Culture, Research, and Technology, Basic Education Data System, odd semester report data up to 30 November 2021

² Kementerian Agama, EMIS, data semester ganjil laporan sampai dengan 17 Februari 2022/Ministry of Religious Affairs, EMIS, odd semester report data up to 17 February 2022

Tabel 4.1.3
Table

Jumlah Guru Menurut Tingkat Pendidikan di Kecamatan Mundu, 2020/2021 dan 2021/2022
Number of Teachers by Educational Level in Mundu Subdistrict, 2020/2021 and 2021/2022

Tingkat Pendidikan Educational Level	Negeri/Public		Swasta/Private		Jumlah/Total	
	2020/2021	2021/2022	2020/2021	2021/2022	2020/2021	2021/2022
(1)	(2)	(3)	(4)	(5)	(6)	(7)
Taman Kanak-Kanak (TK) ¹ /Kindergarten ¹	0	0	47	48	47	48
Raudatul Athfal (RA) ² Raudatul Athfal (RA) ²	0	0	0	0	54	66
Sekolah Dasar (SD) ^{1,3} Elementary Schools ^{1,3}	212	205	13	15	225	220
Madrasah Ibtidaiyah (MI) ² /Madrasah Ibtidaiyah (MI) ²	0	0	101	121	101	121
Sekolah Menengah Pertama (SMP) ^{1,3} / Junior High Schools ^{1,3}	72	72	17	15	89	87
Madrasah Tsanawiyah (MTs) ² /Madrasah Tsanawiyah (MTs) ²	0	0	40	42	40	42
Sekolah Menengah Atas (SMA) ^{1,3} /Senior High Schools ^{1,3}	0	0	0	0	0	0
Sekolah Menengah Kejuruan (SMK) ^{1,3,4} Vocational High Schools ^{1,3,4}	88	101	20	18	108	119
Madrasah Aliyah (MA) ² Madrasah Aliyah (MA) ²	0	0	31	30	31	30

Catatan/Note: ³ Jumlah guru termasuk kepala sekolah dan guru/The total of teachers including headmaster and teacher.

⁴ Guru yang mengajar di dua sekolah atau lebih dihitung di masing-masing sekolah/Teacher who taught in two schools or more counted in every school.

Sumber/Source: ¹ Kementerian Pendidikan, Kebudayaan, Riset, dan Teknologi, Sistem Data Pokok Pendidikan, data semester ganjil laporan sampai dengan 30 November 2021/Ministry of Education, Culture, Research, and Technology, Basic Education Data System, odd semester report data up to 30 November 2021

² Kementerian Agama, EMIS, data semester ganjil laporan sampai dengan 17 Februari 2022/Ministry of Religious Affairs, EMIS, odd semester report data up to 17 February 2022

Tabel 4.1.4
Table

Jumlah Murid Menurut Tingkat Pendidikan di Kecamatan Mundu, 2020/2021 dan 2021/2022
Number of Pupils by Educational Level in Mundu Subdistrict, 2020/2021 and 2021/2022

Tingkat Pendidikan Educational Level	Negeri/Public		Swasta/Private		Jumlah/Total	
	2020/2021	2021/2022	2020/2021	2021/2022	2020/2021	2021/2022
(1)	(2)	(3)	(4)	(5)	(6)	(7)
Taman Kanak-Kanak (TK) ¹ /Kindergarten ¹	0	0	504	539	504	539
Raudatul Athfal (RA) ² Raudatul Athfal (RA) ²	0	0	0	0	936	880
Sekolah Dasar (SD) ¹ Elementary Schools ¹	5 987	5 857	140	178	6 127	6 035
Madrasah Ibtidaiyah (MI) ² /Madrasah Ibtidaiyah (MI) ²	0	0	1 789	1 829	1 789	1 829
Sekolah Menengah Pertama (SMP) ¹ /Junior High Schools ¹	1 327	1 377	240	220	1 567	1 597
Madrasah Tsanawiyah (MTs) ² /Madrasah Tsanawiyah (MTs) ²	0	0	591	581	591	581
Sekolah Menengah Atas (SMA) ¹ /Senior High Schools ¹	0	0	0	0	0	0
Sekolah Menengah Kejuruan (SMK) ¹ Vocational High Schools ¹	1 992	2 780	190	162	2 182	2 942
Madrasah Aliyah (MA) ² Madrasah Aliyah (MA) ²	0	0	255	257	255	257

Catatan/Note: ...

Sumber/Source: ¹ Kementerian Pendidikan, Kebudayaan, Riset, dan Teknologi, Sistem Data Pokok Pendidikan, data semester ganjil laporan sampai dengan 30 November 2021/Ministry of Education, Culture, Research, and Technology, Basic Education Data System, odd semester report data up to 30 November 2021

² Kementerian Agama, EMIS, data semester ganjil laporan sampai dengan 17 Februari 2022/Ministry of Religious Affairs, EMIS, odd semester report data up to 17 February 2022

4.2 KESEHATAN HEALTH

Tabel 4.2.1 Banyaknya Desa¹/Kelurahan yang Memiliki Sarana Kesehatan Menurut Jenis Sarana Kesehatan di Kecamatan Mundu, 2019–2021
Number of Villages¹/Kelurahan Health Facilities by Type of Health Facilities in Mundu Subdistrict, 2019–2021

Jenis Sarana Kesehatan Type of Health Facilities	2019	2020	2021
(1)	(2)	(3)	(4)
Rumah Sakit Hospital	0	0	0
Rumah Sakit Bersalin Maternity Hospital	0	0	0
Poliklinik/Balai Pengobatan Polyclinic	3	2	2
Puskesmas Rawat Inap Public Health Center with Inpatient Care	0	0	0
Puskesmas Tanpa Rawat Inap Public Health Center without Inpatient Care	3	2	2
Apotek Pharmacy	2	3	5

Catatan/Note: ...

Sumber/Source: BPS, Pendataan Potensi Desa (Podes) 2019–2021/BPS-Statistics Indonesia, Village Potential Data Collecting 2019–2021

Tabel 4.2.2
Table

Banyaknya Warga Penderita Kekurangan Gizi Menurut Desa/Kelurahan di Kecamatan Mundu, 2020
Number of People with Malnutrition by Villages/Kelurahan in Mundu Subdistrict, 2021

Desa/Kelurahan Village/Kelurahan	2021
(1)	(2)
001 Setupatok	3
002 Penpen	0
003 Mundu Mesigit	0
004 Luwung	2
005 Waruduwur	1
006 Citemu	11
007 Bandengan	2
008 Mundu Pesisir	0
009 Suci	0
010 Banjarwangunan	0
011 Pamengkang	3
012 Sinarancang	0
Kecamatan Mundu	22

Catatan/Note: ...

Sumber/Source: BPS, Pendataan Potensi Desa (Podes) 2021/BPS-Statistics Indonesia, Village Potential Data Collecting 2021

Tabel 4.2.3
Table

Banyaknya Balita yang Pernah Mendapat Imunisasi Menurut Desa/Kelurahan dan Jenis Imunisasi di Kecamatan Mundu, 2021
Number of toddlers who have gotten immunization by Village and Immunization Type in Mundu Subdistrict, 2021

Desa/Kelurahan Village	BCG	DPT 1	DPT 2	DPT 3
(1)	(2)	(3)	(4)	(5)
001 Setupatok				
002 Penpen	39	34	44	39
003 Mundu Mesigit	30	30	30	26
004 Luwung	29	28	26	26
005 Waruduwur	23	23	25	23
006 Citemu	25	24	25	25
007 Bandengan	27	23	21	23
008 Mundu Pesisir	37	36	33	34
009 Suci				
010 Banjarwangunan				
011 Pamengkang				
012 Sinarancang				
Kecamatan Mundu				

Lanjutan Tabel/*Continued Table* 4.2.3

Desa/Kelurahan Village	Polio 1	Polio 2	Polio 3	Polio 4
(1)	(6)	(7)	(8)	(9)
001 Setupatok				
002 Penpen	39	34	44	39
003 Mundu Mesigit	30	30	30	28
004 Luwung	29	26	28	28
005 Waruduwur	23	23	25	23
006 Citemu	25	24	25	25
007 Bandengan	27	23	21	23
008 Mundu Pesisir	37	36	33	34
009 Suci				
010 Banjarwangunan				
011 Pamengkang				
012 Sinarancang				
Kecamatan Mundu				

Lanjutan Tabel/*Continued Table* 4.2.3

Desa/Kelurahan Village	Hepatitis B-1	Hepatitis B-2	Hepatitis B-3	Campak
(1)	(10)	(11)	(12)	(13)
001 Setupatok				
002 Penpen	33	0	0	33
003 Mundu Mesigit	22	0	0	22
004 Luwung	27	0	0	27
005 Waruduwur	19	0	0	19
006 Citemu	24	0	0	24
007 Bandengan	15	0	0	15
008 Mundu Pesisir	31	0	0	31
009 Suci				
010 Banjarwangunan				
011 Pamengkang				
012 Sinarancang				
Kecamatan Mundu				

Catatan/Note: ...

Sumber/Source: Dinas Kesehatan Kabupaten Cirebon / Health Department of Cirebon Regency

Tabel 4.2.4
Table

Jumlah Pasangan Usia Subur (PUS) dan Peserta KB Aktif Menurut Desa/Kelurahan di Kecamatan Mundu, 2021
Number of Couple Who in Fertile Age and KB Active Participant by Village in Mundu Subdistrict, 2021

Desa/Kelurahan Village	Jumlah PUS Eligible Couples	Peserta KB Aktif Family Planning Participants			
		IUD	MOW	MOP	Kondom / condom
(1)	(2)	(3)	(4)	(5)	(6)
001 Setupatok	2 127	18	24	1	2
002 Penpen	1 834	8	5	0	0
003 Mundu Mesigit	1 059	21	23	2	6
004 Luwung	1 144	33	17	1	2
005 Waruduwur	780	5	16	0	0
006 Citemu	749	1	16	0	2
007 Bandengan	628	15	16	1	5
008 Mundu Pesisir	942	34	32	5	0
009 Suci	748	28	15	1	3
010 Banjarwanganan	2 156	113	95	3	13
011 Pamengkang	2 564	112	161	11	14
012 Sinarancang	762	9	9	0	0
Kecamatan Mundu	15 493	397	429	25	47

Lanjutan Tabel/*Continued Table 4.2.4*

Desa/Kelurahan <i>Village</i>	Peserta KB Aktif <i>Family Planning Participants</i>			
	Implan <i>Implants</i>	Suntikan <i>Injection</i>	Pil <i>Pill</i>	Jumlah <i>Total</i>
(1)	(7)	(8)	(9)	(10)
001 Setupatok	23	1 041	76	3 312
002 Penpen	40	812	79	2 778
003 Mundu Mesigit	11	531	66	1 719
004 Luwung	15	574	70	1 856
005 Waruduwur	7	422	15	1 245
006 Citemu	32	423	14	1 237
007 Bandengan	14	217	71	967
008 Mundu Pesisir	20	291	162	1 486
009 Suci	63	257	73	1 178
010 Banjarwangunan	62	801	158	3 401
011 Pamengkang	136	712	174	3 884
012 Sinarancang	10	535	11	1 336
Kecamatan Mundu	433	6 616	969	24 399

Catatan/Note: -

Sumber/Source: Dinas Pengendalian Penduduk, Keluarga Berencana, Pemberdayaan Perempuan dan Perlindungan Anak Kabupaten Cirebon/ *Population Control, Family Planning, Women's Empowerment and Child Protection Department of Cirebon Regency*

4.3 PERUMAHAN DAN LINGKUNGAN HOUSING AND ENVIRONMENT

Tabel 4.3.1 Banyaknya Desa/Kelurahan Menurut Sumber Air Minum Sebagian Besar Keluarga di Kecamatan Mundu, 2019–2021
Table *Number of Villages/Kelurahan by Drinking Water Source of Majority Family in Mundu Subdistrict, 2019–2021*

Sumber Air Minum Source of Drinking Water	2019	2020	2021
(1)	(2)	(3)	(4)
Air Kemasan Bermerk/ <i>Branded Bottled Water</i>	0	0	0
Air Isi Ulang/ <i>Refill Water</i>	4	7	9
Leding Dengan Meteran/ <i>Metered Piped Water</i>	1	0	0
Leding Tanpa Meteran/ <i>Non Metered Piped Water</i>	0	0	1
Sumur Bor atau Pompa/ <i>Artesian Well or Pumped Water</i>	2	2	1
Sumur/ <i>Well</i>	1	0	0
Mata Air/ <i>Spring</i>	0	1	1
Sungai/Danau/Kolam/ Waduk/Situ/ Embung/Bendungan/ <i>River/Lake/Pond/ Reservoir/Dam</i>	0	0	0
Air Hujan/ <i>Rainwater</i>	9	0	0
Lainnya/ <i>Others</i>	0	0	0

Catatan/Note: ...

Sumber/Source: BPS, Pendataan Potensi Desa (Podes) 2019–2021/BPS-Statistics Indonesia, Village Potential Data Collecting 2019–2021

Tabel 4.3.2
Table

Banyaknya Keluarga Menurut Desa/Kelurahan dan Jenis Pengguna Listrik di Kecamatan Mundu, 2021
Number of Family by Villages/Kelurahan and Type of Electricity Consumer in Mundu Subdistrict, 2021

Desa/Kelurahan Village/Kelurahan	Pengguna Listrik Electricity Consumer			Bukan Pengguna Listrik Not Electricity Consumer
	PLN State Electricity Company	Non PLN Non-State Electricity Company	Jumlah Total	
(1)	(2)	(3)	(4)	(5)
001 Setupatok	4025	0	4025	0
002 Penpen	3484	0	3484	0
003 Mundu Mesigit	1469	0	1469	0
004 Luwung	1950	0	1950	0
005 Waruduwur	1527	0	1527	0
006 Citemu	1291	0	1291	0
007 Bandengan	1185	0	1185	0
008 Mundu Pesisir	1933	0	1933	0
009 Suci	1104	0	1104	0
010 Banjarwanganan	3139	0	3139	0
011 Pamengkang	4257	0	4257	0
012 Sinarancang	943	0	943	0
Kecamatan Mundu			26307	

Catatan/Note: ...

Sumber/Source: BPS, Pendataan Potensi Desa (Podes) 2021/BPS-Statistics Indonesia, Village Potential Data Collecting 2021

Tabel 4.3.3
Table

Banyaknya Desa/Kelurahan Menurut Sumber Penerangan Jalan Utama Desa/Kelurahan di Kecamatan Mundu, 2019–2021
Number of Villages/Kelurahan by Source of Villages/Kelurahan's Main Street Illumination in Mundu Subdistrict, 2019–2021

Sumber Penerangan Jalan Utama Source of Main Street Illumination	2019	2020	2021
(1)	(2)	(3)	(4)
Listrik Pemerintah/ <i>State Electricity</i>	12	12	12
Listrik Non Pemerintah/ <i>Non-State Electricity</i>	0	0	0
Non Listrik/ <i>Non-Electric</i>	0	0	0

Catatan/Note: ...

Sumber/Source: BPS, Pendataan Potensi Desa (Podes) 2019–2021/BPS-Statistics Indonesia, Village Potential Data Collecting 2019–2021

Tabel
Table 4.3.4

Banyaknya Desa/Kelurahan Menurut Penggunaan Fasilitas Tempat Buang Air Besar Sebagian Besar Keluarga di Kecamatan Mundu, 2019–2021
Number of Villages/Kelurahan by Toilet Facility Used by Majority Family in Mundu Subdistrict, 2019–2021

Fasilitas Tempat Buang Air Besar Toilet Facility	2019	2020	2021
(1)	(2)	(3)	(4)
Jamban/Toilet			
Sendiri/Private	12	12	12
Bersama/Shared	0	0	0
Umum/Public	0	0	0
Bukan Jamban/Non-Toilet	0	0	0
Jumlah/Total	12	12	12

Catatan/Note: ...

Sumber/Source: BPS, Pendataan Potensi Desa (Podes) 2019–2021/BPS-Statistics Indonesia, Village Potential Data Collecting 2019–2021

Tabel 4.3.5
Table

Banyaknya Desa/Kelurahan Menurut Jenis Bahan Bakar untuk Memasak yang Digunakan Sebagian Besar Keluarga di Kecamatan Mundu, 2021
Number of Villages/Kelurahan by Type of Cooking Fuel Used by Majority Family in Mundu Subdistrict, v2021

Jenis Bahan Bakar untuk Memasak <i>Type of Cooking Fuel</i>	2021
(1)	(2)
Listrik/ <i>Electric</i>	0
Elpiji 5,5 kg/ <i>Blue Gas 5.5 kg-LPG</i>	0
Elpiji 12 kg/ <i>12 kg-LPG</i>	0
Elpiji 3 kg/ <i>3 kg-LPG</i>	12
Gas Kota/ <i>City Gas</i>	0
Biogas/ <i>Biogas</i>	0
Minyak Tanah/ <i>Kerosene</i>	0
Briket/ <i>Briquettes</i>	0
Arang/ <i>Charcoal</i>	0
Kayu Bakar/ <i>Firewood</i>	0
Lainnya/ <i>Others</i>	0
Jumlah/<i>Total</i>	12

Catatan/*Note*: ...

Sumber/*Source*: BPS, Pendataan Potensi Desa (Podes) 2021/BPS-Statistics Indonesia, Village Potential Data Collecting 2021

4.4 AGAMA DAN SOSIAL LAINNYA RELIGION AND OTHER SOCIAL AFFAIRS

Tabel 4.4.1 Jumlah Tempat Peribadatan Menurut Desa/Kelurahan di Kecamatan Mundu, 2021
Table *Number of Worship Places by Villages/Kelurahan in Mundu Subdistrict, 2021*

Desa/Kelurahan <i>Village/Kelurahan</i>	Masjid <i>Mosque</i>	Mushola <i>Pray Room</i>	Gereja Protestan <i>Protestant Church</i>	Gereja Katholik <i>Catholic Church</i>	Pura <i>Temple</i>	Vihara
(1)	(2)	(3)	(4)	(5)	(6)	(7)
001 Setupatok	3	39	0	0	0	0
002 Penpen	3	30	0	0	0	0
003 Mundu Mesigit	2	16	0	0	0	0
004 Luwung	3	27	0	0	0	0
005 Waruduwur	3	5	0	0	0	0
006 Citemu	2	6	0	0	0	0
007 Bandengan	1	9	0	0	0	0
008 Mundu Pesisir	1	15	0	0	0	0
009 Suci	1	9	0	0	0	0
010 Banjarwangunan	8	37	0	0	0	0
011 Pamengkang	6	40	0	0	0	0
012 Sinarancang	1	12	0	0	0	0
Kecamatan Mundu	19	135	0	0	0	0

Catatan/Note: ...

Sumber/Source: BPS, Pendataan Potensi Desa (Podes) 2021/BPS-Statistics Indonesia, Village Potential Data Collecting 2021

Tabel 4.4.2
Table

**Banyaknya Kejadian Bencana Alam Menurut Desa/
Kelurahan dan Jenis Bencana Alam di Kecamatan Mundu,
2021**
*Number of Natural Disaster Events by Villages/Kelurahan
and Type of Natural Disaster in Mundu Subdistrict,
2021*

Desa/Kelurahan <i>Village/Kelurahan</i>	Gempa Bumi <i>Earthquake</i>	Tsunami <i>Tsunami</i>	Gunung Meletus <i>Volcanic Eruption</i>	Tanah Longsor <i>Landslide</i>
(1)	(2)	(3)	(4)	(5)
001 Setupatok	0	0	0	0
002 Penpen	0	0	0	0
003 Mundu Mesigit	0	0	0	0
004 Luwung	0	0	0	0
005 Waruduwur	0	0	0	0
006 Citemu	0	0	0	0
007 Bandengan	0	0	0	0
008 Mundu Pesisir	0	0	0	0
009 Suci	0	0	0	0
010 Banjarwanganan	0	0	0	0
011 Pamengkang	0	0	0	0
012 Sinarancang	0	0	0	0
KecamatanMundu	0	0	0	0

Lanjutan Tabel/*Continued Table 4.4.2*

Desa/Kelurahan Village/Kelurahan	Banjir Floods	Banjir Bandang Flash Floods	Kekeringan Drought	Kebakaran Hutan dan Lahan Forest and Land Fires
(1)	(6)	(7)	(8)	(9)
001 Setupatok	0	0	0	0
002 Penpen	0	0	0	0
003 Mundu Mesigit	0	0	0	0
004 Luwung	0	0	0	0
005 Waruduwur	0	0	0	0
006 Citemu	0	0	0	0
007 Bandengan	0	0	0	0
008 Mundu Pesisir	0	0	0	0
009 Suci	0	0	0	0
010 Banjarwangunan	0	0	0	0
011 Pamengkang	0	0	0	0
012 Sinarancang	0	0	0	0
KecamatanMundu	0	0	0	0

Lanjutan Tabel/*Continued Table 4.4.2*

Desa/Kelurahan Village/Kelurahan	Angin Puyuh/ Puting Beliung/ Topan Tornado/Typhoon	Gelombang Pasang Tidal Wave	Abrasi Abrasion
(1)	(10)	(11)	(12)
001 Setupatok	0	0	0
002 Penpen	0	0	0
003 Mundu Mesigit	0	0	0
004 Luwung	0	0	0
005 Waruduwur	0	0	0
006 Citemu	0	0	0
007 Bandengan	0	0	0
008 Mundu Pesisir	0	0	0
009 Suci	0	0	0
010 Banjarwanganan	0	0	0
011 Pamengkang	0	0	0
012 Sinarancang	0	0	0
KecamatanMundu			

Catatan/Note: ...

Sumber/Source: BPS, Pendataan Potensi Desa (Podes) 2021/BPS-Statistics Indonesia, Village Potential Data Collecting 2021

Tabel 4.4.3
Table

Banyaknya Korban Jiwa Akibat Bencana Alam Menurut Desa/Kelurahan dan Jenis Bencana Alam di Kecamatan Mundu, 2020
Number of Fatalities Due to Natural Disasters by Villages/ Kelurahan and Type of Natural Disaster in Mundu Subdistrict, 2020

Desa/Kelurahan Village/Kelurahan	Gempa Bumi Earthquake	Tsunami Tsunami	Gunung Meletus Volcanic Eruption	Tanah Longsor Landslide
(1)	(2)	(3)	(4)	(5)
001 Setupatok	0	0	0	0
002 Penpen	0	0	0	0
003 Mundu Mesigit	0	0	0	0
004 Luwung	0	0	0	0
005 Waruduwur	0	0	0	0
006 Citemu	0	0	0	0
007 Bandengan	0	0	0	0
008 Mundu Pesisir	0	0	0	0
009 Suci	0	0	0	0
010 Banjarwangunan	0	0	0	0
011 Pamengkang	0	0	0	0
012 Sinarancang	0	0	0	0
KecamatanMundu	0	0	0	0

Lanjutan Tabel/*Continued Table 4.4.3*

Desa/Kelurahan Village/Kelurahan	Banjir Floods	Banjir Bandang Flash Floods	Kekeringan Drought	Kebakaran Hutan dan Lahan Forest and Land Fires
(1)	(6)	(7)	(8)	(9)
001 Setupatok	0	0	0	0
002 Penpen	0	0	0	0
003 Mundu Mesigit	0	0	0	0
004 Luwung	0	0	0	0
005 Waruduwur	0	0	0	0
006 Citemu	0	0	0	0
007 Bandengan	0	0	0	0
008 Mundu Pesisir	0	0	0	0
009 Suci	0	0	0	0
010 Banjarwanganan	0	0	0	0
011 Pamengkang	0	0	0	0
012 Sinarancang	0	0	0	0
KecamatanMundu	0	0	0	0

Lanjutan Tabel/*Continued Table* 4.4.3

Desa/Kelurahan Village/Kelurahan	Angin Puyuh/ Puting Beliung/ Topan Tornado/Typhoon	Gelombang Pasang Tidal Wave	Abrasi Abrasion
(1)	(10)	(11)	(12)
001 Setupatok	0	0	0
002 Penpen	0	0	0
003 Mundu Mesigit	0	0	0
004 Luwung	0	0	0
005 Waruduwur	0	0	0
006 Citemu	0	0	0
007 Bandengan	0	0	0
008 Mundu Pesisir	0	0	0
009 Suci	0	0	0
010 Banjarwangunan	0	0	0
011 Pamengkang	0	0	0
012 Sinarancang	0	0	0
KecamatanMundu	0	0	0

Catatan/*Note*: ...

Sumber/*Source*: BPS, Pendataan Potensi Desa (Podes) 2021/BPS-Statistics Indonesia, Village Potential Data Collecting 2021

Tabel 4.4.4
Table

Keberadaan Fasilitas/Upaya Antisipasi/Mitigasi Bencana Alam Menurut Desa/Kelurahan di Kecamatan Mundu, 2021
Existence of Facilities/Efforts for Anticipation/Mitigation of Natural Disasters by Villages/Kelurahan by Villages/Kelurahan in Mundu Subdistrict, 2021

Desa/Kelurahan Village/Kelurahan	Sistem Peringatan Dini Bencana Alam Natural Disaster Early Warning System	Sistem Peringatan Dini Khusus Tsunami Tsunami Early Warning System	Perlengkapan Keselamatan Safety Equipment
(1)	(2)	(3)	(4)
001 Setupatok	tidak ada	Bukan wilayah potensi tsunami	tidak ada
002 Penpen	tidak ada	Bukan wilayah potensi tsunami	tidak ada
003 Mundu Mesigit	tidak ada	tidak ada	tidak ada
004 Luwung	tidak ada	Bukan wilayah potensi tsunami	tidak ada
005 Waruduwur	tidak ada	tidak ada	tidak ada
006 Citemu	tidak ada	Bukan wilayah potensi tsunami	tidak ada
007 Bandengan	tidak ada	tidak ada	tidak ada
008 Mundu Pesisir	tidak ada	Bukan wilayah potensi tsunami	tidak ada
009 Suci	tidak ada	Bukan wilayah potensi tsunami	tidak ada
010 Banjarwanganan	tidak ada	tidak ada	tidak ada
011 Pamengkang	tidak ada	Bukan wilayah potensi tsunami	tidak ada
012 Sinarancang	tidak ada	Bukan wilayah potensi tsunami	tidak ada

Isian kolom 2, 4-6: "Ada", "Tidak Ada"

Isian kolom3: "Bukan Wilayah Potensi Tsunami", "Ada", "Tidak Ada"

Lanjutan Tabel/*Continued Table 4.4.4*

Desa/Kelurahan <i>Village/Kelurahan</i>	Rambu-Rambu dan Jalur Evakuasi Bencana <i>Sign and Evacuation Route</i>	Pembuatan, Perawatan, atau Normalisasi: Sungai, Kanal, Tanggul, Parit, Drainase, Waduk, Pantai, dll <i>Manufacture, Maintenance, or Normalization: Rivers, Canals, Embankment, etc</i>
(1)	(5)	(6)
001 Setupatok	tidak ada	tidak ada
002 Penpen	tidak ada	tidak ada
003 Mundu Mesigit	tidak ada	tidak ada
004 Luwung	tidak ada	tidak ada
005 Waruduwur	tidak ada	ada
006 Citemu	ada	ada
007 Bandengan	tidak ada	ada
008 Mundu Pesisir	ada	ada
009 Suci	tidak ada	tidak ada
010 Banjarwangunan	tidak ada	tidak ada
011 Pamengkang	tidak ada	tidak ada
012 Sinarancang	tidak ada	tidak ada
KecamatanMundu		

Catatan/*Note*: ...

Sumber/*Source*: BPS, Pendataan Potensi Desa (Podes) 2021/*BPS-Statistics Indonesia, Village Potential Data Collecting 2021*

Tabel 4.4.5
Table

Banyaknya Desa/Kelurahan yang Memiliki Kelompok Kegiatan Olahraga Menurut Jenis Olahraga dan Ketersediaan Fasilitas/Lapangan Olahraga di Kecamatan Mundu, 2021
Number of Villages/Kelurahan Having Sport Activities Groups by Type of Sport and Availability of Sport Facilities/Fields in Mundu Subdistrict, 2021

Jenis Olahraga Type of Sport	Kondisi Fasilitas/Lapangan Olahraga Condition of Sport Facilities/Fields			Tidak Ada Fasilitas/ Lapangan Olahraga No Sport Facilities/ Fields
	Baik	Rusak Sedang	Rusak Parah	
(1)	(2)	(3)	(4)	(5)
Sepak Bola/Soccer	11	0	1	0
Bola Voli/Volley Ball	8	1	1	2
Bulu Tangkis/Badminton	6	0	0	6
Bola Basket/Basket Ball	1	0	0	11
Tenis Lapangan/Court Tennis	0	0	0	12
Tenis Meja/Table Tennis	8	3	0	1
Futsal/Futsal	2	0	0	10
Renang/Swimming	0	0	0	12
Bela Diri/ Martial Arts	1	0	0	11
Bilyard/ Billiards	0	0	0	12
Fitnes, Aerobik, dll/Fitness, Aerobics, etc	1	0	0	11
Lainnya/Others	0	0	0	12

Catatan/Note: ...

Sumber/Source: BPS, Pendataan Potensi Desa (Podes) 2021/BPS-Statistics Indonesia, Village Potential Data Collecting 2021

Tabel 4.4.6
Table

Banyaknya Nikah, Cerai Talak, Cerai Gugat dan Rujuk Menurut Desa/Kelurahan di Kecamatan Mundu, 2021
Number of Marriage, Divorce, Divorce Sues and Reconciliation by Village in Mundu Subdistrict, 2021

Desa/Kelurahan <i>Village/Kelurahan</i>	Nikah <i>Marriage</i>	Cerai Talak <i>Divorce</i>	Cerai Gugat <i>Divorcesues</i>	Rujuk <i>Reconciliation</i>
(1)	(2)	(3)	(4)	(5)
001 Setupatok				
002 Penpen				
003 Mundu Mesigit				
004 Luwung				
005 Waruduwur				
006 Citemu				
007 Bandengan				
008 Mundu Pesisir				
009 Suci				
010 Banjarwanganun				
011 Pamengkang				
012 Sinarancang				
KecamatanMundu				

Catatan/Note: ...

Sumber/Source: KUA Kecamatan Xxxxx /KUA Xxxxx Subdistrict

Tabel 4.4.7
Table

Banyaknya Keluarga Menurut Desa/ Kelurahan dan Klasifikasi Keluarga di Kecamatan Mundu, 2021
Number of Family by Village and Family Classification in Mundu Subdistrict, 2021

Desa/Kelurahan Village	Pra Sejahtera Under Privileged	Pra Sejahtera Under Privileged			
		I	II	III	III+
(1)	(2)	(3)	(4)	(5)	(6)
001 Setupatok					
002 Penpen					
003 Mundu Mesigit					
004 Luwung					
005 Waruduwur					
006 Citemu					
007 Bandengan					
008 Mundu Pesisir					
009 Suci					
010 Banjarwangunan					
011 Pamengkang					
012 Sinarancang					
Kecamatan Mundu					

Catatan/Note: ...

Sumber/Source: UPTD PSA Kecamatan Xxxxx / UPTD PSA

BAB V

PERTANIAN

Agriculture



padi sawah
paddy rice



ULASAN

Kecamatan Mundu masih merupakan daerah Agraris, hal ini dapat ditunjukkan dengan besarnya luas lahan sawah yang mencapai 1644 Ha Produksi padi sawah pada tahun 2021 mencapai 10.944 ton dengan rata-rata produksi 67,31 kuintal/Ha.

Lahan sawah ini terdapat di semua desa. Komoditi lainnya juga bisa dilihat pada tabel-tabel berikutnya.

Kecamatan Mundu juga banyak menanam buah-buahan dan yang paling banyak ditanam adalah pepaya dan pisang . Tanaman sayuran juga ditanam di Kecamatan Mundu meskipun relatif sedikit.

Peternakan yang dipelihara di Kecamatan Mundu adalah sapi potong yang mencapai 34 ekor, kerbau 81 ekor, kambing 40 ekor, domba 500 ekor di tahun 2021. Sedangkan unggas yang dipelihara adalah ayam kampung yang populasinya mencapai 17.000 ekor dan ayam pedaging populasinya mencapai 10.000 ekor.

DESCRIPTION

Mundu Subdistrict is still an agricultural area, this can be shown by the large area of paddy fields which reaches 2,014 hectares, Paddy rice production in 2021 reached 10.944 tons with an average production of 67.31 quintal / Ha.

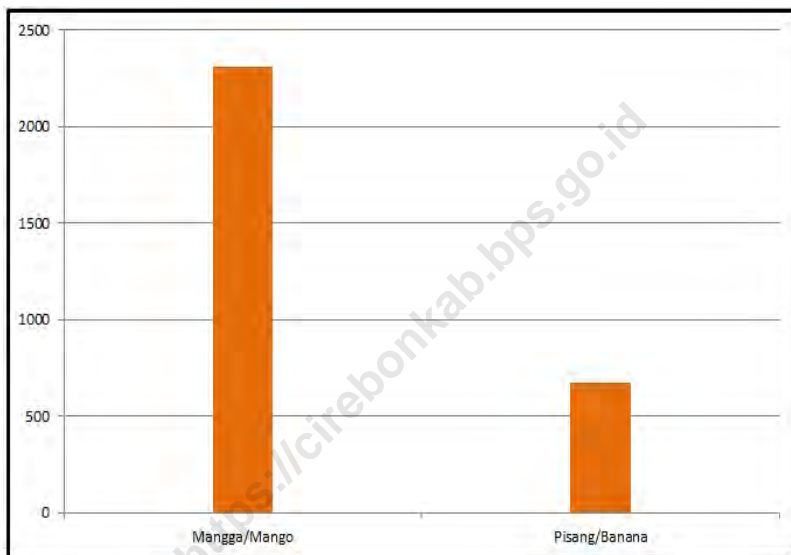
These rice fields are found in all villages. Other commodities can also be seen in the following tables.

Mundu sub-district also grows a lot of fruit and the most planted are papaya and banana. Vegetable crops are also grown in Mundu District, although relatively few.

The livestock kept in Mundu District are beef cattle, which reach 34 heads, buffaloes 81, goats 40, sheep 500 in 2021. Meanwhile, the poultry kept are free-range chickens with a population of 17,000 and broilers with a population of 10,000.

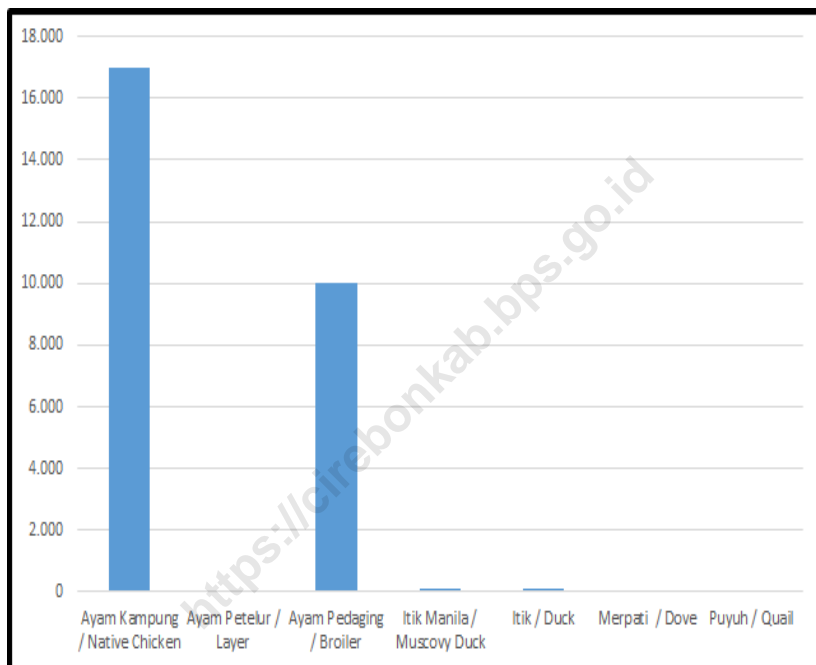
Gambar 5.1
Figures

Persentase Luas Lahan Buah-buahan Menurut Jenis Klasifikasi di Kecamatan Mundu (%), 2021
Percentage of Rice Field Area by Calsifications in Mundu Subdistrict (%), 2021



Sumber/Source : Dinas Pertanian Kabupaten Cirebon/ Agriculture Department of Cirebon Regency

Gambar 5.2 Populasi Unggas Menurut Jenis Unggas di Kecamatan Mundu, 2021
Figures *Poultry Population by Poultry Type in Mundu Subdistrict, 2021*



Sumber/Source : Dinas Pertanian Kabupaten Cirebon/ Agriculture Department of Cirebon Regency

1.1 HORTIKULTURA HORTICULTURE

Tabel 5.4.1 Luas Panen Tanaman Sayuran dan Buah-buahan Semusim Menurut Jenis Tanaman di Kecamatan Mundu (ha), 2018–2021
Table *Harvested Area of Seasonal Vegetables and Fruits by Kind of Plant in Mundu Subdistrict (ha), 2018–2021*

Jenis Tanaman Kind of Plants	2018	2019	2020	2021 ^x
(1)	(2)	(3)	(4)	(5)
Sayuran/Vegetables:				
Bawang Merah/Shallots	1	6	4	1
Bawang Putih/Garlic	0	0	0	0
Cabai Besar/Chili/Big Chili	0	2	0	0
Cabai Rawit/Chili/Cayenne Pepper	0	0	0	0
Kentang/Potato	0	0	0	0
Kubis/Cabbage	0	0	0	0
Buah–buahan/Fruits:				

Catatan/Note: ...

Sumber/Source: BPS, Statistik Pertanian Hortikultura SPH-SBS/BPS-Statistics Indonesia, Agricultural Statistic for Horticulture SPH-SBS

Tabel 5.4.2 **Produksi Tanaman Sayuran dan Buah-buahan Semusim Menurut Jenis Tanaman di Kecamatan Mundu (kuintal), 2018–2021**
Table **Production of Seasonal Vegetables and Fruits by Kind of Plant in Mundu Subdistrict (quintal), 2018–2021**

Jenis Tanaman Kind of Plants	2018	2019	2020	2021 ^x
(1)	(2)	(3)	(4)	(5)
Sayuran/Vegetables:				
Bawang Merah/ Shallots	100	600	400	80
Bawang Putih/ Garlic	0	0	0	0
Cabai Besar/ Chili/ Big Chili	0	190	0	0
Cabai Rawit/ Chili/ Cayenne Pepper	0	0	0	0
Kentang/ Potato	0	0	0	0
Kubis/ Cabbage	0	0	0	0
Buah–buahan/Fruits:				

Catatan/Note: ...

Sumber/Source: BPS, Statistik Pertanian Hortikultura SPH-SBS/BPS-Statistics Indonesia, Agricultural Statistic for Horticulture SPH-SBS

Tabel 5.4.3
Table

Luas Panen Tanaman Biofarmaka Menurut Jenis Tanaman di Kecamatan Mundu (m²), 2018–2021
Harvested Area of Medicinal Plants by Kind of Plant in Mundu Subdistrict (m²), 2018–2021

Jenis Tanaman Kind of Plants	2018	2019	2020	2021 ^x
(1)	(2)	(3)	(4)	(5)
Jahe/Ginger	0	0	0	0
Kencur/East Indian Galangal	0	0	0	0
Kunyit/Turmeric	0	0	0	0
Laos/Lengkuas/Galanga	0	0	0	0

Catatan/Note: ...

Sumber/Source: BPS, Statistik Pertanian Hortikultura SPH-TBF/BPS-Statistics Indonesia, Agricultural Statistic for Horticulture SPH-TBF

Tabel 5.4.4
Table

Produksi Tanaman Biofarmaka Menurut Jenis Tanaman di Kecamatan Mundu (kg), 2018–2021
Production of Medicinal Plants by Kind of Plant in Mundu Subdistrict (kg), 2018–2021

Jenis Tanaman Kind of Plants	2018	2019	2020	2021 ^x
(1)	(2)	(3)	(4)	(5)
Jahe/Ginger	0	0	0	0
Kencur/East Indian Galangal	0	0	0	0
Kunyit/Turmeric	0	0	0	0
Laos/Lengkuas/Galanga	0	0	0	0

Catatan/Note: ...

Sumber/Source: BPS, Statistik Pertanian Hortikultura SPH-TBF/BPS-Statistics Indonesia, Agricultural Statistic for Horticulture SPH-TBF

Tabel 5.4.5
Table

Produksi Buah-Buahan dan Sayuran Tahunan Menurut Jenis Tanaman di Kecamatan Mundu (kuintal), 2018–2021
Production of Annual Fruits and Vegetables by Kind of Plant in Mundu Subdistrict (quintal), 2018–2021

Jenis Tanaman Kind of Plants	2018	2019	2020	2021 ^x
(1)	(2)	(3)	(4)	(5)
Buah–Buahan/Fruits:				
Durian/ <i>Durian</i>	-	-	-	-
Jeruk Siam/Kepron/ <i>Orange/Tangerine</i>	-	-	-	-
Mangga/ <i>Mango</i>	7 072	7 328	6 479	2 308
Pepaya/ <i>Papaya</i>	-	-	-	-
Pisang/ <i>Banana</i>	447	434	388	676
Salak/ <i>Snakefruit</i>	-	-	-	-
Sayuran/Vegetables:				

Catatan/Note: ...

Sumber/Source: BPS, Statistik Pertanian Hortikultura SPH-BST/BPS-Statistics Indonesia, Agricultural Statistic for Horticulture SPH-BST

**1.1 PERKEBUNAN
HORTICULTURE**

Tabel 5.4.6 Luas Areal Tanaman Perkebunan Menurut Jenis Tanaman di Kecamatan Mundu (hektar), 2020-2021
Table Planted Area of Estate Corps by Type of Corps in Mundu Subdistrict (hectare), 2020-2021

Jenis Tanaman <i>Kind of Plants</i>	2020	2021
(1)	(2)	(3)
Kelapa/ <i>Coconut</i>	14.45	14.45
Tebu/ <i>Sugar Cane</i>	17.20	42.50

Catatan/Note: ...

Sumber/Source: Dinas Pertanian Kabupaten Cirebon / *Agriculture Department of Cirebon Regency*

Tabel 5.4.7
Table

**Produksi Perkebunan Menurut Jenis Tanaman di
Kecamatan Mundu (ton), 2020-2021**
*Productions of Estate Corps by Type of Corps in Mundu
Subdistrict (ton), 2020-2021*

Jenis Tanaman <i>Kind of Plants</i>	2020	2021
(1)	(2)	(3)
Kelapa/ <i>Coconut</i>	11.56	11.38
Tebu/ <i>Sugar Cane</i>	1,211.38	1,229.22

Catatan/Note: ...

Sumber/Source: Dinas Pertanian Kabupaten Cirebon / *Agriculture Department of Cirebon Regency*

**1.1 TANAMAN PANGAN
FOOD CORPS**

Tabel 5.4.8 Luas Tanam Padi Sawah dan Palawija di Kecamatan Mundu (hektar), 2020 dan 2021
Table Plant Area of Paddy and Palawija Plants in Mundu Subdistrict (hectare), 2021

Jenis Tanaman <i>Kind of Plants</i>	2020	2021
(1)	(2)	(3)
Padi Sawah / <i>Paddy Rice</i>	1 760	1 644
Jagung / <i>Maize</i>	0	0
Ubi Kayu / <i>Cassava</i>	0	0
Kedelai / <i>Soy</i>	0	0
Kacang Hijau / <i>Green beans</i>	0	0
Kacang Tanah / <i>Peanuts</i>	0	0
Ubi jalar / <i>Sweet potato</i>	0	0

Catatan/Note: ...

Sumber/Source: Dinas Pertanian Kabupaten Cirebon / *Agriculture Department of Cirebon Regency*

Tabel 5.4.9
Table

Luas Panen Tanaman Padi Sawah dan Palawija di Kecamatan Mundu (hektar), 2020 dan 2021
Harvest Area of Paddy and Palawija Plants in Mundu Subdistrict (hectare), 2021

Jenis Tanaman <i>Kind of Plants</i>	2020	2021
(1)	(2)	(3)
Padi Sawah / <i>Paddy Rice</i>	1 755	1 644
Jagung / <i>Maize</i>	0	0
Ubi Kayu / <i>Cassava</i>	0	0
Kedelai / <i>Soy</i>	0	0
Kacang Hijau / <i>Green beans</i>	0	0
Kacang Tanah / <i>Peanuts</i>	0	0
Ubi jalar / <i>Sweet potato</i>	0	0

Catatan/Note: ...

Sumber/Source: Dinas Pertanian Kabupaten Cirebon / *Agriculture Department of Cirebon Regency*

Tabel 5.4.10
Table

Produksi Tanaman Padi Sawah (Gabah Kering Panen/GKP) dan Palawija di Kecamatan Mundu (ton), 2020 dan 2021
Production of Paddy (GKP) and Palawija Plants in Mundu Subdistrict, 2021

Jenis Tanaman <i>Kind of Plants</i>	2020	2021
(1)	(2)	(3)
Padi Sawah / <i>Paddy Rice</i>	13 691	10 944
Jagung / <i>Maize</i>	0	0
Ubi Kayu / <i>Cassava</i>	0	0
Kedelai / <i>Soy</i>	0	0
Kacang Hijau / <i>Green beans</i>	0	0
Kacang Tanah / <i>Peanuts</i>	0	0
Ubi jalar / <i>Sweet potato</i>	0	0

Catatan/Note: ...

Sumber/Source: Dinas Pertanian Kabupaten Cirebon / *Agriculture Department of Cirebon Regency*

1.1 PETERNAKAN LIVESTOCK

Tabel 5.4.11 Populasi Ternak Besar dan Kecil Menurut Jenis Ternak di Kecamatan Mundu, 2020 dan 2021
Population Livestock by Type of Livestock in Mundu Subdistrict, 2020 and 2021

Jenis Ternak <i>Livestock</i>	2020	2021
(1)	(2)	(3)
Sapi potong / <i>Beef cattle</i>	66	34
Sapi perah / <i>Dairy cows</i>	0	0
Kuda / <i>Horse</i>	0	0
Kerbau / <i>Buffalo</i>	81	81
Kambing / <i>Goat</i>	101	40
Domba / <i>Sheep</i>	11 224	5 00

Catatan/Note: ...

Sumber/Source: Dinas Pertanian Kabupaten Cirebon / *Agriculture Department of Cirebon Regency*

Tabel
Table 5.4.12

Populasi Unggas Menurut Jenis Unggas di Kecamatan Mundu, 2020 dan 2021
Poultry Population by Poultry Type in Mundu Subdistrict, 2020 and 2021

Jenis Ternak <i>Livestock</i>	2020	2021
(1)	(2)	(3)
Ayam Kampung / <i>Native Chicken</i>	33 354	17 000
Ayam Petelur / <i>Layer</i>	3 500	0
Ayam Pedaging / <i>Broiler</i>	0	10 000
Itik Manila / <i>Muscovy Duck</i>	3 160	100
Itik / <i>Duck</i>	9 321	100
Merpati / <i>Dove</i>	0	0
Puyuh / <i>Quail</i>	0	0

Catatan/Note: ...

Sumber/Source: Dinas Pertanian Kabupaten Cirebon / *Agriculture Department of Cirebon Regency*

**1.1 PERIKANAN
FISHERY**

Tabel 5.4.13 Jumlah Nelayan Perikanan Tangkap Menurut Jenis Nelayan di Kecamatan Mundu, 2020 dan 2021
The Number of Fishing Fishers by Type of Fishermen in Mundu Subdistrict, 2020 and 2021

Jenis Nelayan <i>Type of Fishermen</i>	2020	2021
(1)	(2)	(3)
Nelayan Penuh <i>Full Time</i>	851	1 621
Nelayan Sambilan Utama <i>Part Time</i>	1 670	1 670

Catatan/Note: ...

Sumber/Source: Dinas Ketahanan Pangan dan Perikanan Kabupaten Cirebon / *Food Security and Fisheries Department of Cirebon Regency*

Tabel 5.4.14 Jumlah Nelayan Perikanan Tangkap Menurut Kategori Kapal di Kecamatan Mundu, 2020 dan 2021
Table *The Number of Fishing Fishers by Category of Ships in Mundu Subdistrict, 2020 and 2021*

Kategori Kapal <i>Category of Ships</i>	2020	2021
(1)	(2)	(3)
< 5 GT	803	1 148
5-10 GT	192	206
>10 GT	0	0

Catatan/Note: ...

Sumber/Source: Dinas Ketahanan Pangan dan Perikanan Kabupaten Cirebon / *Food Security and Fisheries Department of Cirebon Regency*

Tabel 5.4.15
Table

Jumlah Rumah Tangga Perikanan Budidaya Menurut Jenis Budidaya di Kecamatan Mundu, 2020 dan 2021
Number of Aquaculture Households by Type of Aquaculture in Mundu Subdistrict, 2020 and 2021

Jenis Budidaya Type of Aquaculture	2020	2021
(1)	(2)	(3)
Budidaya Laut / Marine Culture	8	8
Tambak Brackish / Water Pond	173	173
Kolam Fresh / Water Pond	80	80

Catatan/Note: ...

Sumber/Source: Dinas Ketahanan Pangan dan Perikanan Kabupaten Cirebon / Food Security and Fisheries Department of Cirebon Regency

Tabel 5.4.16 Jumlah Petambak, Luas Lahan dan Produksi Garam di Kecamatan Mundu, 2020 dan 2021
Table *Number of Farmers, Land Area and Salt Production in Mundu Subdistrict, 2020 and 2021*

Uraian Description	2020	2021
(1)	(2)	(3)
Petambak (Orang) Salt Farmers (People)	118	138
Luas Lahan (ha) / Land Area (ha)	41.30	41.30
Produksi (ton) / Production (ton)	165.78	80.00

Catatan/Note: ...

Sumber/Source: Dinas Ketahanan Pangan dan Perikanan Kabupaten Cirebon / Food Security and Fisheries Department of Cirebon Regency

BAB VI

PARIWISATA, TRANSPORTASI, DAN KOMUNIKASI

Tourism, Transportation, and Communication



ULASAN

Jalan merupakan prasarana transportasi darat dan memiliki peran penting sebagai penunjang transportasi lainnya. Pada tahun 2021, kondisi jenis permukaan jalan antar desa di Kecamatan Mundu sudah teraspal di semua desa dan dapat dilalui kendaraan roda empat.

Sarana komunikasi di Kecamatan Mundu, tercatat jumlah menara telepon seluler (BTS) terbanyak ada di Desa setupatok dan bandengan, dengan jumlah 4

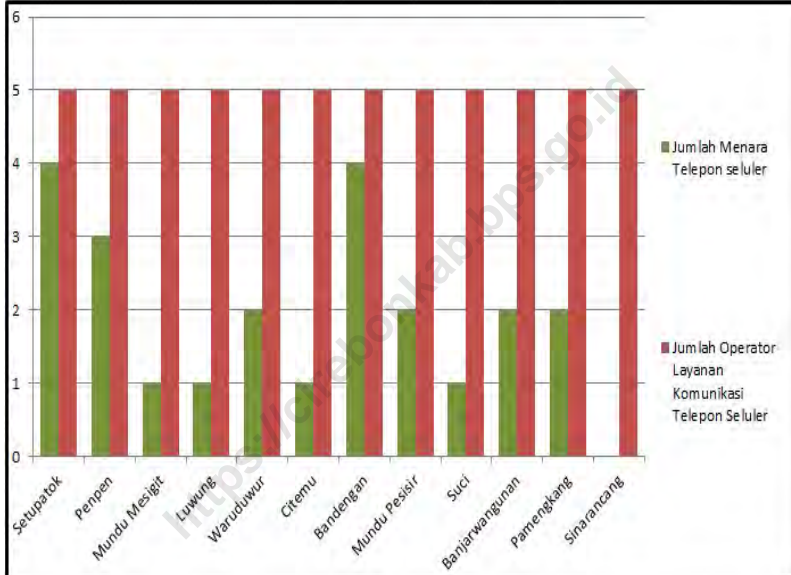
DESCRIPTION

The road is a transportation infrastructure and has an important role as supporting other transportation. In 2021, the condition of the type of road surface between villages in Mundu Subdistrict has been asphalted in all villages and can be passed by four-wheeled vehicles.

The infrastructure of communication in Mundu Subdistrict, it is recorded that the highest number of cell phone towers (BTS) is in setupatok and bandengan, village, with a total of 4

Gambar 6.1
Figures

Jumlah Menara dan Operator Layanan Komunikasi Telepon Seluler Menurut Desa/Kelurahan di Kecamatan Mundu, 2021
Number of Towers and Cellular Telephone Communication Service Operators by Village in Mundu Subdistrict, 2021



Sumber/Source : BPS, Pendataan Potensi Desa (Podes), 2021 / BPS, Village Potential Data Collection, 2021

1.1 PARIWISATA TOURISM

Tabel 6.4.1 Jumlah Sarana Akomodasi Menurut Desa/Kelurahan dan Jenis Akomodasi di Kecamatan Mundu, 2021
Table *Number of Accomodation Facilities by Villages/Kelurahan and Type of Accomodation in Mundu Subdistrict, 2021*

Desa/Kelurahan Village/Kelurahan	Hotel Hotel	Penginapan Inn
(1)	(2)	(3)
001 Setupatok	0	0
002 Penpen	0	0
003 Mundu Mesigit	0	8
004 Luwung	0	0
005 Waruduwur	0	0
006 Citemu	0	0
007 Bandengan	0	0
008 Mundu Pesisir	0	0
009 Suci	0	0
010 Banjarwangunan	0	0
011 Pamengkang	0	0
012 Sinarancang	0	0
Kecamatan Mundu		

Catatan/Note: ...

Sumber/Source: BPS, Pendataan Potensi Desa (Podes) 2021/BPS-Statistics Indonesia, Village Potential Data Collecting 2021

1.1 TRANSPORTASI TRANSPORTATION

Tabel 6.4.2 Prasarana dan Sarana Transportasi Antar Desa/Kelurahan Menurut Desa/Kelurahan di Kecamatan Mundu, 2021
Table *Inter-Villages/Kelurahan Transportation Infrastructure and Facilities by Villages/Kelurahan in Mundu Subdistrict, 2021*

Desa/Kelurahan <i>Village/Kelurahan</i>	Jenis Prasarana Transportasi <i>Type of Transportation Infrastructure</i>	Keberadaan Angkutan Umum <i>Availability of Public Transportation</i>
(1)	(2)	(3)
001 Setupatok	darat	tanpa trayek tetap
002 Penpen	darat	tanpa trayek tetap
003 Mundu Mesigit	darat	tanpa trayek tetap
004 Luwung	darat	tanpa trayek tetap
005 Waruduwur	darat	dengan trayek tetap
006 Citemu	darat	dengan trayek tetap
007 Bandengan	darat	dengan trayek tetap
008 Mundu Pesisir	darat	dengan trayek tetap
009 Suci	darat	tanpa trayek tetap
010 Banjarwangunan	darat	tanpa trayek tetap
011 Pamengkang	darat	tanpa trayek tetap
012 Sinarancang	darat	tanpa trayek tetap
Kecamatan Mundu		

Lanjutan Tabel/*Continued Table* 6.2.1

Desa/Kelurahan <i>Village/Kelurahan</i>	Jenis Permukaan Jalan Darat Terluas <i>Type of The Widest Road Surface</i>	Dapat Dilalui Kendaraan Bermotor Roda 4 atau Lebih <i>Passable by Vehicle with 4 or more Wheels</i>
(1)	(4)	(5)
001 Setupatok	Aspal/beton	dengan trayek tetap
002 Penpen	Aspal/beton	dengan trayek tetap
003 Mundu Mesigit	Aspal/beton	dengan trayek tetap
004 Luwung	Aspal/beton	dengan trayek tetap
005 Waruduwur	Aspal/beton	dengan trayek tetap
006 Citemu	Aspal/beton	dengan trayek tetap
007 Bandengan	Aspal/beton	dengan trayek tetap
008 Mundu Pesisir	Aspal/beton	dengan trayek tetap
009 Suci	Aspal/beton	dengan trayek tetap
010 Banjarwangunan	Aspal/beton	dengan trayek tetap
011 Pamengkang	Aspal/beton	dengan trayek tetap
012 Sinarancang	Aspal/beton	dengan trayek tetap
Kecamatan Mundu		

Catatan/*Note*: ...

Sumber/*Source*: BPS, Pendataan Potensi Desa (Podes) 2021/*BPS-Statistics Indonesia, Village Potential Data Collecting 2021*

1.1 KOMUNIKASI COMMUNICATION

Tabel 6.4.3 Keberadaan Kantor Pos/Pos Pembantu/Rumah Pos, Pos Keliling, dan Perusahaan/Agen Jasa Ekspedisi Swasta Menurut Desa/Kelurahan di Kecamatan Mundu, 2021
Number of Post Office/Subsidiary of Post Office, Mobile Portal Service, Private Expedition Service Company by Villages/Kelurahan in Mundu Subdistrict, 2021

Desa/Kelurahan <i>Village/Kelurahan</i>	Kantor Pos/Pos Pembantu/Rumah Pos <i>Post Office/Subsidiary of Post Office</i>	Pos Keliling <i>Mobile Portal Service</i>	Perusahaan/Agen Jasa Ekspedisi Swasta <i>Private Expedition Service Company</i>
(1)	(2)	(3)	(4)
001 Setupatok	Tidak ada	Tidak ada	Tidak ada
002 Penpen	Tidak ada	Tidak ada	Tidak ada
003 Mundu Mesigit	Tidak ada	Tidak ada	Tidak ada
004 Luwung	Tidak ada	Tidak ada	Tidak ada
005 Waruduwur	Tidak ada	Tidak ada	Tidak ada
006 Citemu	Tidak ada	Tidak ada	Tidak ada
007 Bandengan	Beroperasi	Tidak ada	Beroperasi
008 Mundu Pesisir	Tidak ada	Tidak ada	Beroperasi
009 Suci	Tidak ada	Tidak ada	Beroperasi
010 Banjarwanganan	Tidak ada	Tidak ada	Beroperasi
011 Pamengkang	Tidak ada	Tidak ada	Beroperasi
012 Sinarancang	Tidak ada	Tidak ada	Tidak ada

Catatan/Note: ...

Sumber/Source: BPS, Pendataan Potensi Desa (Podes) 2021/BPS-Statistics Indonesia, Village Potential Data Collecting 2021

Tabel
Table 6.4.4

Jumlah Menara Telepon seluler dan Operator Layanan Komunikasi Telepon Seluler Menurut Desa/Kelurahan di Kecamatan Mundu, 2021
Number of Base Transceiver Station (BTS) and Cellular Phone Communication Service Operators by Villages/ Kelurahan in Mundu Subdistrict, 2021

Desa/Kelurahan Village/Kelurahan	Jumlah Menara Telepon seluler Number of Base Transceiver Station (BTS)	Jumlah Operator Layanan Komunikasi Telepon Seluler Cellular Phone Communication Service Operators
(1)	(2)	(3)
001 Setupatok	4	5
002 Penpen	3	5
003 Mundu Mesigit	1	5
004 Luwung	1	5
005 Waruduwur	2	5
006 Citemu	1	5
007 Bandengan	4	5
008 Mundu Pesisir	2	5
009 Suci	1	5
010 Banjarwangunan	2	5
011 Pamengkang	2	5
012 Sinarancang	0	5
Kecamatan Mundu	23	60

Catatan/Note: ...

Sumber/Source: BPS, Pendataan Potensi Desa (Podes) 2021/BPS-Statistics Indonesia, Village Potential Data Collecting 2021

Tabel 6.4.5
Table

Kekuatan Sinyal Telepon Seluler dan Jenis Sinyal Internet Telepon Seluler Menurut Desa/Kelurahan di Kecamatan Mundu, 2021
The Strenght of Cellular Phone Signal by Villages/Kelurahan in Mundu Subdistrict, 2021

Desa/Kelurahan <i>Village/Kelurahan</i>	Kekuatan Sinyal Telepon Seluler <i>The Strenght of Cellular Phone Signal</i>	Jenis Sinyal Internet Telepon Seluler <i>Type of Cellular Phone Signal</i>
(1)	(2)	(3)
001 Setupatok	Sinyal kuat	4G/LTE
002 Penpen	Sinyal kuat	4G/LTE
003 Mundu Mesigit	Sinyal kuat	4G/LTE
004 Luwung	Sinyal kuat	4G/LTE
005 Waruduwur	Sinyal kuat	4G/LTE
006 Citemu	Sinyal kuat	4G/LTE
007 Bandengan	Sinyal sangat kuat	4G/LTE
008 Mundu Pesisir	Sinyal kuat	4G/LTE
009 Suci	Sinyal kuat	4G/LTE
010 Banjarwangunan	Sinyal sangat kuat	4G/LTE
011 Pamengkang	Sinyal sangat kuat	4G/LTE
012 Sinarancang	Sinyal kuat	4G/LTE
Kecamatan Mundu		

Catatan/Note: ...

Sumber/Source: BPS, Pendataan Potensi Desa (Podes) 2021/BPS-Statistics Indonesia, Village Potential Data Collecting 2021

BAB VII

PERBANKAN, KOPERASI, DAN PERDAGANGAN

Banking, Cooperative, and Trade



**Jumlah Kelompok
Pertokoan**



**Pasar dengan Bangunan
Permanen**



Pasar Tanpa Bangunan



ULASAN

Dalam mendukung perekonomian daerah, keberadaan sarana ekonomi, perbankan dan koperasi merupakan indikator dan salah satu motor penggerak dalam memberikan akses keuangan dan barang kepada masyarakat.

Sarana dan prasarana ekonomi dan perbankan tiap desa di Kecamatan Mundu berbeda-beda. dengan sarana ekonomi ada di Desa pamengkang dengan jumlah 4 sedangkan sarana perbankan terlengkap ada di Desa mundu pesisir, yang memiliki bank umum sebanyak 2 .

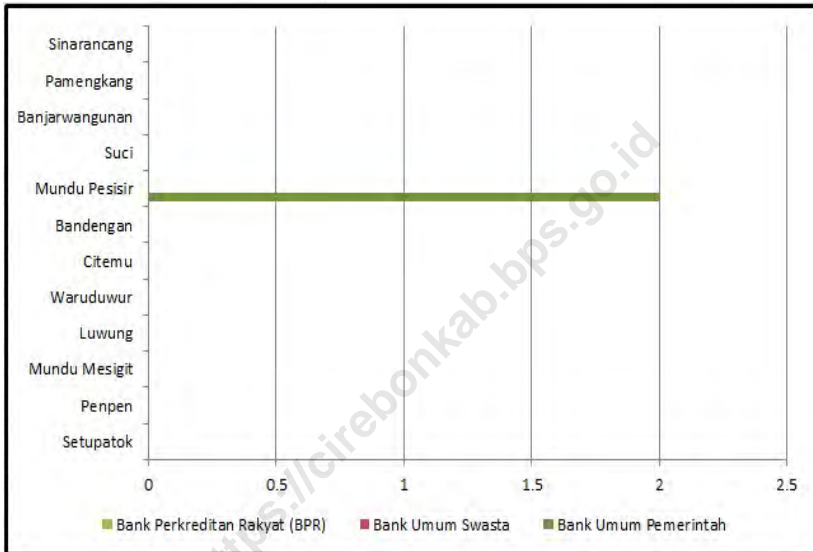
DESCRIPTION

In supporting the regional economy, the existence of economic facilities, banking and cooperatives is an indicator and one of the driving forces in providing access to finance and goods to the community.

The economic and banking facilities and infrastructure in each village in Mundu District are different. with economic facilities in Pamengkang Village with a total of 4 while the most complete banking facilities are in coastal Mundu Village, which has 2 commercial banks.

Gambar 7.1
Figures

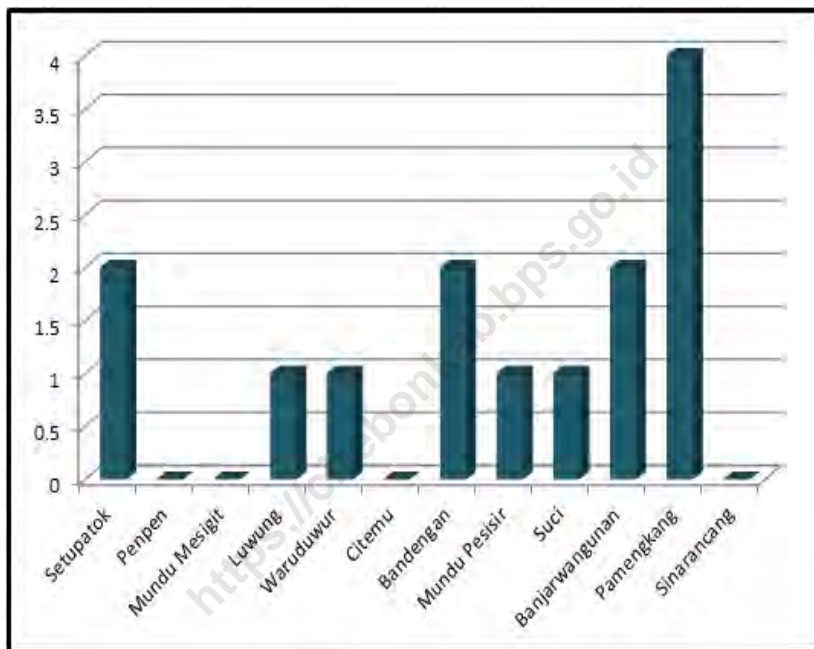
Banyaknya Sarana Lembaga Keuangan Yang Beroperasi Menurut Desa/Kelurahan dan Jenisnya di Kecamatan Mundu, 2021
Number of Operating Financial Institution Facilities by Village and Type in Mundu Subdistrict, 2021



Sumber/Source : BPS, Pendataan Potensi Desa (Podes) 2021/BPS-Statistics Indonesia, Village Potential Data Collecting 2021

Gambar 7.2
Figures

**Banyaknya Mini Market/Swalayan Menurut Desa/
Kelurahan di Kecamatan Mundu, 2021**
*Number of Mini Market/Swalayan by Villages/
Kelurahan in Mundu Subdistrict, 2021*



Sumber/Source : BPS, Pendataan Potensi Desa (Podes) 2021/BPS-Statistics Indonesia, Village Potential Data Collecting 2021

Tabel 7.1
Table

Banyaknya Sarana Lembaga Keuangan Bank Menurut Desa/Kelurahan dan Jenis Bank di Kecamatan Mundu, 2021
Number of Bank by Villages/Kelurahan and Type of Bank in Mundu Subdistrict, 2021

Desa/Kelurahan Village/Kelurahan	Bank Umum Pemerintah Government Bank	Bank Umum Swasta Private Bank	Bank Perkreditan Rakyat (BPR) Rural Bank
(1)	(2)	(3)	(4)
001 Setupatok	0	0	0
002 Penpen	0	0	0
003 Mundu Mesigit	0	0	0
004 Luwung	0	0	0
005 Waruduwur	0	0	0
006 Citemu	0	0	0
007 Bandengan	0	0	0
008 Mundu Pesisir	2	0	0
009 Suci	0	0	0
010 Banjarwanganan	0	0	0
011 Pamengkang	0	0	0
012 Sinarancang	0	0	0
Kecamatan Mundu	2	0	0

Catatan/Note: ..

Sumber/Source: BPS, Pendataan Potensi Desa (Podes) 2021/BPS-Statistics Indonesia, Village Potential Data Collecting 2021

Tabel 7.2
Table

**Banyaknya Koperasi Aktif Menurut Menurut Desa/
Kelurahan dan Jenis Koperasi di Kecamatan Mundu, 2021**
*Number of Cooperative by Villages/Kelurahan and Type of
Cooperative in Mundu Subdistrict, 2021*

Desa/Kelurahan <i>Village/Kelurahan</i>	Koperasi Unit Desa (KUD) <i>Village Cooperative Unit</i>	Koperasi Industri Kecil dan Kerajinan Rakyat (Kopinkra) <i>Small Industry and Citizen Handicraft Cooperative</i>
(1)	(2)	(3)
001 Setupatok	0	0
002 Penpen	0	0
003 Mundu Mesigit	0	0
004 Luwung	0	1
005 Waruduwur	0	0
006 Citemu	0	0
007 Bandengan	0	0
008 Mundu Pesisir	0	0
009 Suci	0	0
010 Banjarwanganan	0	0
011 Pamengkang	0	0
012 Sinarancang	0	0
Kecamatan Mundu		

Lanjutan Tabel/*Continued Table 7.2*

Desa/Kelurahan Village/Kelurahan	Koperasi Simpan Pinjam (Kospin) Savings and Loan Cooperative	Koperasi Lainnya Other Cooperative
(1)	(4)	(5)
001 Setupatok	0	0
002 Penpen	0	0
003 Mundu Mesigit	0	0
004 Luwung	0	0
005 Waruduwur	0	0
006 Citemu	0	1
007 Bandengan	0	0
008 Mundu Pesisir	0	0
009 Suci	2	0
010 Banjarwanganan	0	0
011 Pamengkang	0	0
012 Sinarancang	0	0
Kecamatan Mundu		

Catatan/Note: ...

Sumber/Source: BPS, Pendataan Potensi Desa (Podes) 2021/BPS-Statistics Indonesia, Village Potential Data Collecting 2021

Tabel 7.3
Table

Banyaknya Sarana Perdagangan Menurut Desa/Kelurahan dan Jenis Sarana Perdagangan di Kecamatan Mundu, 2021

Number of Trade Facilities by Villages/Kelurahan and Type of Trade Facilities in Mundu Subdistrict, 2021

Desa/Kelurahan <i>Village/Kelurahan</i>	Kelompok Pertokoan <i>Shopping Complexs</i>	Pasar dengan Bangunan Permanen <i>Markets in Permanent Building</i>	Pasar dengan Bangunan Semi Permanen <i>Market in Semi Permanent Building</i>
(1)	(2)	(3)	(4)
001 Setupatok	0	0	0
002 Penpen	0	0	0
003 Mundu Mesigit	0	0	0
004 Luwung	0	0	0
005 Waruduwur	0	0	0
006 Citemu	0	0	0
007 Bandengan	1	0	0
008 Mundu Pesisir	1	1	0
009 Suci	0	0	0
010 Banjarwangunan	0	0	0
011 Pamengkang	1	0	0
012 Sinarancang	0	0	0
Kecamatan Mundu			

Lanjutan Tabel/*Continued Table 7.3*

Desa/Kelurahan Village/Kelurahan	Pasar tanpa Bangunan Market without Permanent Building	Mini Market/ Swalayan/ Supermarket Mini Market/Swalayan/ Supermarket	Restoran/ Rumah Makan Restaurant/ Food Stall
(1)	(5)	(6)	(7)
001 Setupatok	0	2	0
002 Penpen	0	0	0
003 Mundu Mesigit	0	0	0
004 Luwung	1	1	0
005 Waruduwur	0	1	0
006 Citemu		0	0
007 Bandengan	0	2	1
008 Mundu Pesisir	0	1	0
009 Suci	0	1	0
010 Banjarwangunan	0	2	0
011 Pamengkang	0	4	0
012 Sinarancang	0	0	0
Kecamatan Mundu	1	14	1

Catatan/Note: ...

Sumber/Source: BPS, Pendataan Potensi Desa (Podes) 2021/BPS-Statistics Indonesia, Village Potential Data Collecting 2021

ST 2023

SENSUS PERTANIAN

BerAKHLAK

Berorientasi Pelayanan Akuntabel Kompeten
Harmonis Loyal Adaptif Kolaboratif

DATA

MENCERDASKAN BANGSA

Enlighten The Nation



**BADAN PUSAT STATISTIK
KABUPATEN CIREBON**
BPS-Statistics of Cirebon Regency

Jl. Sunan Kalijaga No. 4 Sumber-Cirebon 45611

Telp.: (0231) 321445 Fax.: (0231) 321445

Homepage: <https://cirebonkab.bps.go.id>, E-mail:
bps3209@bps.go.id



9 772715 221001