

# Kecamatan BABAT DALAM ANGKA

# 2021



**BADAN PUSAT STATISTIK  
KABUPATEN LAMONGAN**

**Kecamatan  
BABAT  
DALAM ANGKA**

**2021**



# **Kecamatan Babat Dalam Angka 2021**

**ISSN :** 2798-7841

**No. Publikasi:** 3524100.2105

**Katalog :** 1102001.3524100

**Ukuran Buku:** 14, 8 cm x 21 cm

**Jumlah Halaman:** xx + 193 halaman

**Naskah:**

Badan Pusat Statistik Kabupaten Lamongan

**Gambar Kover oleh:**

Badan Pusat Statistik Kabupaten Lamongan

**Ilustrasi Sampul :**

Tugu Wingko Babat

**Sumber Gambar :**

<http://jelajah-nesia.blogspot.com>

**Diterbitkan oleh:**

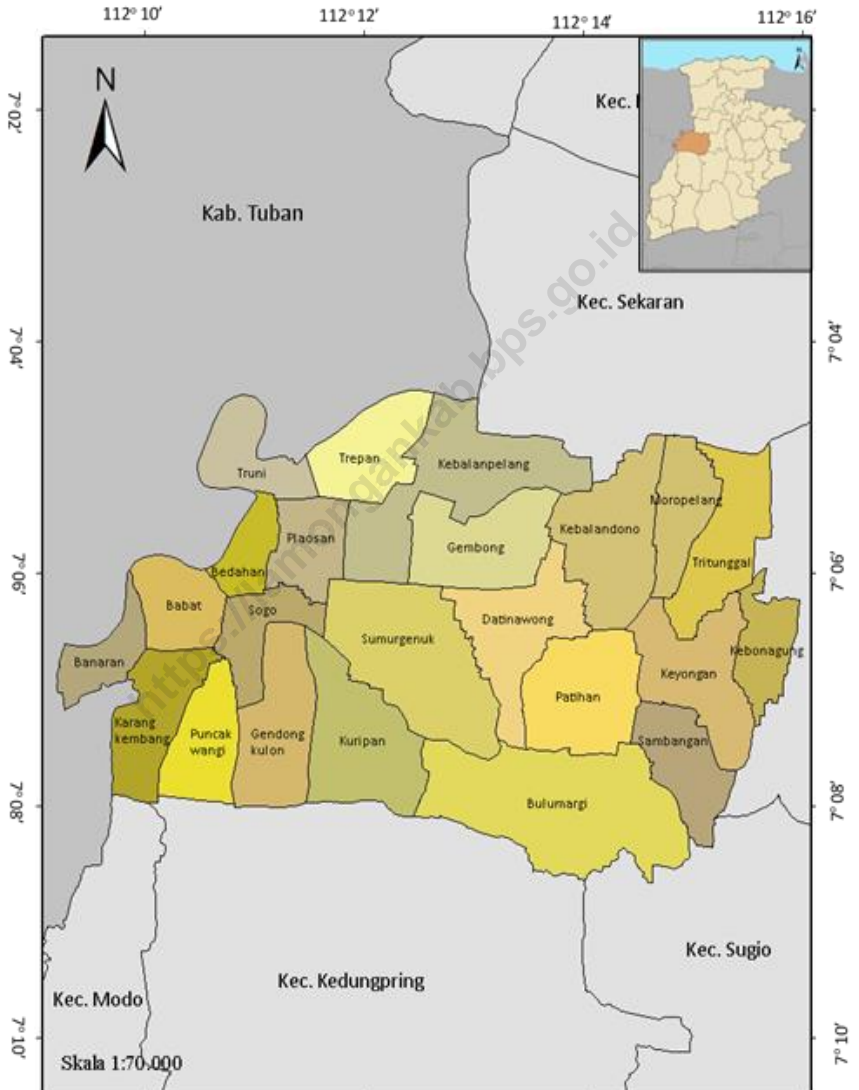
© BPS Kabupaten Lamongan

**Dicetak oleh:**

CV. Azka Putra Pratama Surabaya

**Dilarang mengumumkan, mendistribusikan, mengomunikasikan, dan/atau menggandakan sebagian atau seluruh isi buku ini untuk tujuan komersial tanpa izin tertulis dari Badan Pusat Statistik**

# Peta Administrasi Kecamatan Babat





**KEPALA BPS KABUPATEN LAMONGAN**







## KATA SAMBUTAN

Kecamatan Babat Dalam Angka (KCA) 2021 merupakan publikasi tahunan yang diterbitkan oleh BPS Kabupaten Lamongan. Buku ini kompilasi data sekunder dari Kantor Kecamatan, Kantor UPT Dinas/Instansi, Kantor Desa/Kelurahan se Kecamatan Babat. KCA 2021 mencakup kumpulan data mengenai kondisi geografis, pemerintahan, penduduk, sosial dan pendidikan, pertanian, industri, perdagangan, perhubungan, dan keuangan di wilayah Kecamatan Babat.

Harapan kami publikasi ini bermanfaat bagi para konsumen data, utamanya pemerintah daerah sebagai bahan penyusunan rencana pembangunan dan evaluasi hasil pembangunan di Kabupaten Lamongan Khususnya Kecamatan Babat.

Publikasi ini dapat terwujud berkat kerja sama dan bantuan dari berbagai pihak baik instansi pemerintah maupun swasta. Kepada semua pihak yang telah memberikan bantuan disampaikan penghargaan dan terima kasih yang sebesar-besarnya.

Lamongan, Agustus 2021  
Kepala BPS Kabupaten Lamongan

**Agus Puji Raharjo, S.Si, M.MA.**





## DAFTAR ISI

	<i>Hal.</i>
Peta Administrasi Kecamatan Babat.....	iv
Foto Kepala BPS Kabupaten Lamongan .....	v
Kata Sambutan .....	vii
Daftar isi.....	ix
Daftar Tabel.....	x
Penjelasan Umum .....	xix

## DAFTAR TABEL

<b>Tabel</b>	<b>Uraian</b>	<b>Hal.</b>
(1)	(2)	(3)
<b>1 LETAK GEOGRAFIS DAN IKLIM</b>		
	Ulasan.....	3
	Gambar. 1. Luas Wilayah Kecamatan Babat.....	4
1.1.1	Luas Wilayah Menurut Desa Kecamatan Babat Tahun 2020.....	5
1.1.2	Tinggi wilayah dari Permukaan Laut Kecamatan Babat Tahun 2020. ....	6
1.1.3	Jarak dari Desa ke Ibukota Kecamatan dan Ibukota Kabupaten Kecamatan Babat Tahun 2020	7
1.1.4	Jarak Antar Desa/Kelurahan (km) Kecamatan Babat Tahun 2020.....	8
1.1.5	Koordinat Kantor Desa/Kelurahan Kecamatan Babat Tahun 2020.....	9
1.2.1	Jumlah Hari Hujan dan Curah Hujan Kecamatan Babat Tahun 2020.....	10
1.2.2	Perkembangan Hari Hujan Kecamatan Babat Tahun 2016 - 2020.....	11
1.2.3	Perkembangan Curah Hujan Kecamatan Babat Tahun 2016 - 2020.....	12

## 2 PEMERINTAHAN

	Ulasan.....	15
	Gambar. 2. Jumlah Dusun Di Kecamatan Babat Tahun 2020.....	16
2.1	Camat Babat Periode 2010 - 2020.....	17
2.2	Kepala Desa/Lurah dan Sekretaris Desa/Kelurahan Kecamatan Babat Tahun 2020.....	18
2.3	Desa/Kelurahan menurut Status Hukum Kecamatan Babat Tahun 2020.....	19
2.4	Desa Menurut Status Daerah dan Tingkat Perkembangan Kecamatan Babat Tahun 2020 .....	20
2.5	Jumlah Dusun, Lingkungan dan Tempat Kantor Desa Kecamatan Babat Tahun 2020.....	21
2.6	Jumlah Dusun/Lingkungan, Rukun Warga dan Rukun Tetangga Kecamatan Babat Tahun 2020 .....	22
2.7	Jumlah RW dan RT Menurut Dusun/Lingkungan Kecamatan Babat Tahun 2020 .....	23
2.8	Jumlah Perangkat Desa/Kelurahan menurut Jenis Jabatan per Desa Kecamatan Babat Tahun 2020.....	25
2.9	Jumlah Perangkat Desa menurut Jenis Jabatan dan Pendidikan Kecamatan Babat Tahun 2020 .....	27
2.10	Jumlah Anggota BPD menurut Jenis Kelamin Kecamatan Babat Tahun 2020.....	28
2.11	Jumlah Anggota BPD menurut Pendidikan Kecamatan Babat Tahun 2020.....	29
2.12	Pegawai Kantor Camat menurut Pendidikan dan Jenis Kelamin Kecamatan Babat Tahun 2020.....	30
2.13	Pegawai Kantor Camat menurut Gol/Ruang dan Jenis Kelamin Kecamatan Babat Tahun 2020.....	31

### 3 PENDUDUK

Ulasan.....	35
Gambar .3. Seks Rasio Penduduk Tahun 2020 Kecamatan Babat.....	36
3.1.1 Jumlah Penduduk menurut Jenis Kelamin Kecamatan Babat Tahun 2020 .....	37
3.1.2 Jumlah Penduduk Yang Lahir menurut Jenis Kelamin Kecamatan Babat Tahun 2020 .....	38
3.1.3 Jumlah Penduduk Yang Mati menurut Jenis Kelamin Kecamatan Babat Tahun 2020 .....	39
3.1.4 Jumlah Penduduk Yang Datang menurut Jenis Kelamin Kecamatan Babat Tahun 2020 .....	40
3.1.5 Jumlah Penduduk Yang Pindah menurut Jenis Kelamin Kecamatan Babat Tahun 2020 .....	41
3.1.6 Jumlah Penduduk,Rumah Tangga dan Kepadatan Kecamatan Babat Tahun 2020.....	42
3.1.7 Jumlah Penduduk Menurut Kewarganegaraan Kecamatan Babat Tahun 2020 .....	43
3.1.8 Perkembangan Jumlah Penduduk Kecamatan Babat Tahun 2016 - 2020 .....	44
3.1.9 Perkembangan Kepadatan Penduduk (jiwa/km) Kecamatan Babat Tahun 2016 - 2020 .....	45
3.1.10 Prosentase Persebaran Penduduk Kecamatan Babat Tahun 2016 - 2020 .....	46
3.1.11 Prosentase Pertumbuhan Penduduk Kecamatan Babat Tahun 2016 - 2020.....	47
3.1.12 Jumlah Penduduk Menurut Kelompok Umur Kecamatan Babat Tahun 2020.....	48
3.1.13 Jumlah Penduduk Menurut Kelompok Umur per Desa Kecamatan Babat Tahun 2020 .....	49

3.1.14	Jumlah Penduduk Laki-laki menurut kelompok Umur Kecamatan Babat Tahun 2020 .....	52
3.1.15	Jumlah Penduduk Perempuan menurut kelompok umur Kecamatan Babat Tahun 2020.....	55
3.1.16	Jumlah Penduduk Yang wajib memiliki KTP menurut Jenis kelamin Kecamatan Babat Tahun 2020.....	58
3.1.17	Jumlah Penduduk Yang Telah memiliki KTP menurut Jenis kelamin Kecamatan Babat Tahun 2020.....	59

#### 4 SOSIAL DAN PENDIDIKAN

	Ulasan.....	63
	Gambar. 4. Jumlah Lembaga Pendidikan Swasta Kecamatan Babat Tahun 2020.....	64
4.1.1	Jumlah Fasilitas Pendidikan Negeri Kecamatan Babat Tahun 2020.....	65
4.1.2	Jumlah Fasilitas Pendidikan Swasta Kecamatan Babat Tahun 2020.....	66
4.1.3	Jumlah SD dan MI Menurut Status Sekolah Kecamatan Babat Tahun 2020.....	67
4.1.4	Jumlah SMP dan MTs Menurut Status Sekolah Kecamatan Babat Tahun 2020.....	68
4.1.5	Jumlah SMA dan MA Menurut Status Sekolah Kecamatan Babat Tahun 2020.....	69
4.1.6	Jumlah SMK Menurut Status Sekolah Kecamatan Babat Tahun 2020.....	70
4.1.7	Jumlah Akademi/Perguruan Tinggi Menurut Status Kecamatan Babat Tahun 2020.....	71
4.1.8	Jumlah Sekolah, Murid dan Guru TK Swasta Kecamatan Babat Tahun 2020.....	72
4.1.9	Jumlah Sekolah, Murid dan RA Swasta Kecamatan Babat Tahun 2020.....	74
4.1.10	Jumlah Sekolah, Murid dan Guru SD Negeri Kecamatan Babat Tahun 2020.....	76

4.1.11	Jumlah Sekolah, Murid dan Guru SD Swasta Kecamatan Babat Tahun 2020.....	78
4.1.12	Jumlah Sekolah, Murid dan Guru MI Swasta Kecamatan Babat Tahun 2020.....	80
4.1.13	Jumlah Sekolah, Murid dan Guru SMP Negeri Kecamatan Babat Tahun 2020.....	82
4.1.14	Jumlah Sekolah, Murid dan Guru SMP Swasta Kecamatan Babat Tahun 2020.....	84
4.1.15	Jumlah Sekolah, Murid dan Guru Mts Negeri Kecamatan Babat Tahun 2020.....	86
4.1.16	Jumlah Sekolah, Murid dan Guru Mts Swasta Kecamatan Babat Tahun 2020.....	88
4.1.17	Jumlah Sekolah, Murid dan Guru SMA Negeri Kecamatan Babat Tahun 2020.....	90
4.1.18	Jumlah Sekolah, Murid dan Guru SMA Swasta Kecamatan Babat Tahun 2020.....	92
4.1.19	Jumlah Sekolah, Murid dan Guru MA Negeri Kecamatan Babat Tahun 2020.....	94
4.1.20	Jumlah Sekolah, Murid dan Guru MA Swasta Kecamatan Babat Tahun 2020.....	96
4.1.21	Jumlah Sekolah, Murid dan Guru SMK Swasta Kecamatan Babat Tahun 2020.....	98
4.1.22	Kemudahan Mencapai Sarana Pendidikan Kecamatan Babat Tahun 2020.....	100
4.1.23	Jumlah Lembaga Pendidikan Keagamaan dan Panti Asuhan Kecamatan Babat Tahun 2020.....	102
4.1.24	Jumlah Fasilitas Olahraga menurut Desa dan Jenis Olahraga Kecamatan Babat Tahun 2020.....	103

4.2.1	Jumlah Fasilitas Kesehatan Kecamatan Babat Tahun 2020.....	105
4.2.2	Jkemudahan Mencapai Sarana Kesehatan Kecamatan Babat Tahun 2020.....	107
4.2.3	Jumlah Tenaga Kesehatan Menurut Desa Kecamatan Babat Tahun 2020.....	109
4.2.4	Banyaknya Warga Penderita Gizi Buruk Kecamatan Babat Tahun 2020.....	110
4.2.5	Jumlah Peserta KB Aktif menurut Alat Kontrasepsi Kecamatan Babat Tahun 2020.....	111
4.2.6	Prosentase Pasangan Usia Subur (PUS) Peserta KB Aktif Kecamatan Babat Tahun 2020.....	112
4.2.7	Jumlah PUS bukan Peserta KB menurut Alasannya Kecamatan Babat Tahun 2020.....	113
4.3.1	Jumlah tempat Peribadatan Kecamatan Babat Tahun 2020.....	114
4.3.2	Jumlah N T C R Kecamatan Babat Tahun 2020.....	115
4.3.3	Jumlah Rumah menurut Kualitas Bangunan Kecamatan Babat Tahun 2020.....	116
4.3.4	Jumlah Jiwa Penyandang Cacat Kecamatan Babat Tahun 2020.....	117
4.3.5	Jumlah Kepala Keluarga Menurut Jenis Penerangan Rumah Kecamatan Babat Tahun 2020.....	119
4.3.6	Keberadaan Penerangan Jalan Utama Desa Kecamatan Babat Tahun 2020.....	120
4.3.7	Jenis Bahan Bakar Memasak Mayoritas Rumah Tangga Kecamatan Babat Tahun 2020.....	121
4.3.8	Sumber Air Minum Sebagian Besar Keluarga Kecamatan Babat Tahun 2020.....	122
4.3.9	Penggunaan Fasilitas Tempat Buang Air Besar Kecamatan Babat Tahun 2020.....	124
4.4.1	Banyaknya Kejadian Bencana Alam Menurut Jenis Bencana Kecamatan Babat Tahun 2020.....	125
4.4.2	Banyaknya Korban Jiwa Akibat Bencana Alam Kecamatan Babat Tahun 2020.....	128
4.4.3	Keberadaan Fasilitas Mitigasi Bencana Kecamatan Babat Tahun 2020.....	131



## 5 PERTANIAN

Ulasan.....	135
Gambar. 5. Populasi Ternak Besar dan Kecil Kecamatan Babat Tahun 2020.....	136
5.1.1 Luas Wilayah menurut Jenis Penggunaan Tanah Kecamatan Babat Tahun 2020.....	137
5.1.2 Luas Lahan Sawah menurut Jenis Pengairan Kecamatan Babat Tahun 2020.....	138
5.1.3 Luas Panen, Produksi dan Produktifitas Padi Kecamatan Babat Tahun 2020.....	139
5.1.4 Luas Panen, Produksi dan Produktifitas Jagung Kecamatan Babat Tahun 2020.....	140
5.1.5 Luas Panen, Produksi dan Produktifitas Sorgum Kecamatan Babat Tahun 2020.....	141
5.1.6 Luas Panen, Produksi dan Produktifitas Kacang Hijau Kecamatan Babat Tahun 2020.....	142
5.1.7 Luas Panen, Produksi dan Produktifitas Kedelai Kecamatan Babat Tahun 2020.....	143
5.2.1 Luas Panen, Produksi dan Produktifitas Sayuran Kecamatan Babat Tahun 2020.....	144
5.3.1 Luas Panen, Produksi dan Produktifitas Semangka Kecamatan Babat Tahun 2020.....	145
5.4.1 Luas Panen, Produksi dan Produktifitas Tebu Kecamatan Babat Tahun 2020.....	146
5.5.1 Jumlah Gapoktan dan Kelompok Tani Kecamatan Babat Tahun 2020.....	147
5.5.2 Jumlah Alat-alat Pertanian Kecamatan Babat Tahun 2020.....	148
5.6.1 Populasi Ternak Besar dan Kecil Kecamatan Babat Tahun 2020.....	149
5.6.2 Populasi Unggas Kecamatan Babat Tahun 2020.....	150

## 6 INDUSTRI

Ulasan.....	153
Gambar.6. Jumlah Perusahaan/Industri Pengolahan Kecamatan Babat Tahun 2020.....	154
6.1.1 Jumlah Industri menurut Jenis Kecamatan Babat Tahun 2020.....	155
6.1.2 Jumlah Industri Kecil dan Kerajinan Rumah Tangga Kecamatan Babat Tahun 2020.....	156

## 7 PERDAGANGAN

Ulasan.....	161
Gambar. 7 Jumlah Lembaga Keuangan Kecamatan Babat Tahun 2020.....	162
7.1 Banyaknya Sarana Perdagangan Modern Kecamatan Babat Tahun 2020.....	163
7.2 Banyaknya Pasar Menurut Jenisnya Kecamatan Babat Tahun 2020.....	164
7.3 Banyaknya Pasar menurut Jenis Bngunan Kecamatan Babat Tahun 2020.....	165
7.4 Banyaknya Toko, Warung, Restoran Kecamatan Babat Tahun 2020.....	166
7.5 Jumlah Usaha Jasa Perseorangan Kecamatan Babat Tahun 2020.....	167
7.6 Jumlah Usaha Persewaan, Agen Perjalanan dan Percetakan Kecamatan Babat Tahun 2020.....	168

## 8 PERHUBUNGAN

Ulasan.....	171
Gambar. 8. Jarak Kantor Desa Ke Kantor Kecamatan Kecamatan Babat Tahun 2020.....	172
8.1.1 Jarak Desa ke Fasilitas Umum Kecamatan Babat Tahun 2020.....	173
8.1.2 Daftar panjang Jalan Desa menurut Jenis Kecamatan Babat Tahun 2020.....	174
8.1.3 Ruas Jalan Poros Desa Kecamatan Babat Tahun 2020.....	175
8.1.4 Jumlah Sarana Angkutan Umum Kecamatan Babat Tahun 2020.....	176
8.1.5 Jenis Sarana Transportasi dan Keberadaan Angkutan Umum Kecamatan Babat Tahun 2020.....	177
8.1.6 Kondisi Jalan Darat Antar Desa/Kelurahan Kecamatan Babat Tahun 2020.....	178
8.2.1 Keberadaan Sarana Komunikasi Kecamatan Babat Tahun 2020.....	179
8.2.2 Jumlah Menara BTS dan Operator dan Kondisi Sinyal Telepon Kecamatan Babat Tahun 2020.....	180
8.3.1 Jumlah Hotel dan Sarana Rekreasi Kecamatan Babat Tahun 2020.....	181

## 9 EKONOMI DAN KEUANGAN

Ulasan.....	185
Gambar. 9. Jumlah penerimaan Alokasi Dana Desa (ADD) Kecamatan Babat Tahun 2020.....	186
9.1.1 Penerimaan Dana Desa/DD Kecamatan Babat Tahun 2020.....	187
9.1.2 Penerimaan Alokasi Dana Desa/ADD Kecamatan Babat Tahun 2020.....	188
9.1.3 Realisasi pemasukan PBB Kecamatan Babat Tahun 2020.....	189
9.1.4 Perkembangan Pajak Bumi dan Bangunan ( PBB ) Kecamatan Babat Tahun 2017 - 2020.....	190
9.1.5 Jumlah Lembaga Keuangan Kecamatan Babat Tahun 2020.....	191
9.1.6 Jumlah Koperasi Menurut Jenis Koperasi <i>Kecamatan Babat Tahun 2020.....</i>	192
9.1.7 Banyaknya Embung Desa <i>Kecamatan Babat Tahun 2020.....</i>	193

## PENJELASAN UMUM

Tanda-tanda, satuan-satuan, dan lain-lainnya yang digunakan dalam publikasi ini adalah sebagai berikut:

### 1. TANDA-TANDA

Data tidak tersedia	: ...
Tidak ada atau nol	: -
Data dapat diabaikan	: 0
Tanda decimal	: ,
Data tidak dapat ditampilkan	: NA
Angka Perkiraan	: e
Angka sementara	: x
Angka sangat sementara	: xx
Angka diperbaiki	: r

### 2. SATUAN/UNITS

Barel	: 158,99 liter = $1/6,2898 \text{ m}^3$
Hektar (ha)	: 10 000 m <sup>2</sup>
kilometer (km)	: 1 000 meter ( <i>m</i> )
Knot	: 1,8523 km/jam
Kuintal	: 100 kg
Kwh	: 1 000 Watt <i>hour</i>
MWh	: 1 000 KWh
Liter (untuk beras)	: 0,80 kg
Ons	: 28,31 gram/grams
Ton	: 1 000 kg

Satuan lain: buah, dus, butir, helai/lembar, kaleng, batang, pulsa, ton kilometer (ton-km), jam, menit, persen (%).

Perbedaan Angka di belakang koma disebabkan oleh pembulatan angka.



# BAB 1 GEOGRAFI *dan* IKLIM



*Curah hujan tahun 2020 di Kecamatan Babat adalah rata-rata hanya sebesar 125 mm dengan jumlah hari hujan rata-rata 6 hari per bulan.*



## LETAK GEOGRAFIS DAN IKLIM

Kecamatan Babat merupakan dataran rendah dengan ketinggian rata-rata + 7 meter di atas permukaan laut, terletak pada posisi 07°04'15" Lintang Utara dan 07°07'35" Lintang Selatan, serta 112°09'47" dan 112°15'29" bujur Timur. Luas wilayah Kecamatan Babat, adalah berupa daratan seluas 63,08 km<sup>2</sup>.

Akhir tahun 2020, wilayah administrasi Kecamatan Babat terdiri dari 21 desa dan 2 kelurahan, Luas wilayah terkecil adalah Desa Truni dengan luas 1,33 km<sup>2</sup> sedang desa terluas adalah Desa Bulumargi dengan luas 6,37 km<sup>2</sup>.

Batas wilayah Kecamatan Babat bagian utara berbatasan dengan Kecamatan Sekaran dan Kabupaten Tuban bagian selatan berbatasan dengan Kecamatan Sugio, Kecamatan Kedungpring dan Kecamatan Modo, bagian timur berbatasan dengan Kecamatan Pucuk, dan bagian barat berbatasan dengan Kabupaten Bojonegoro

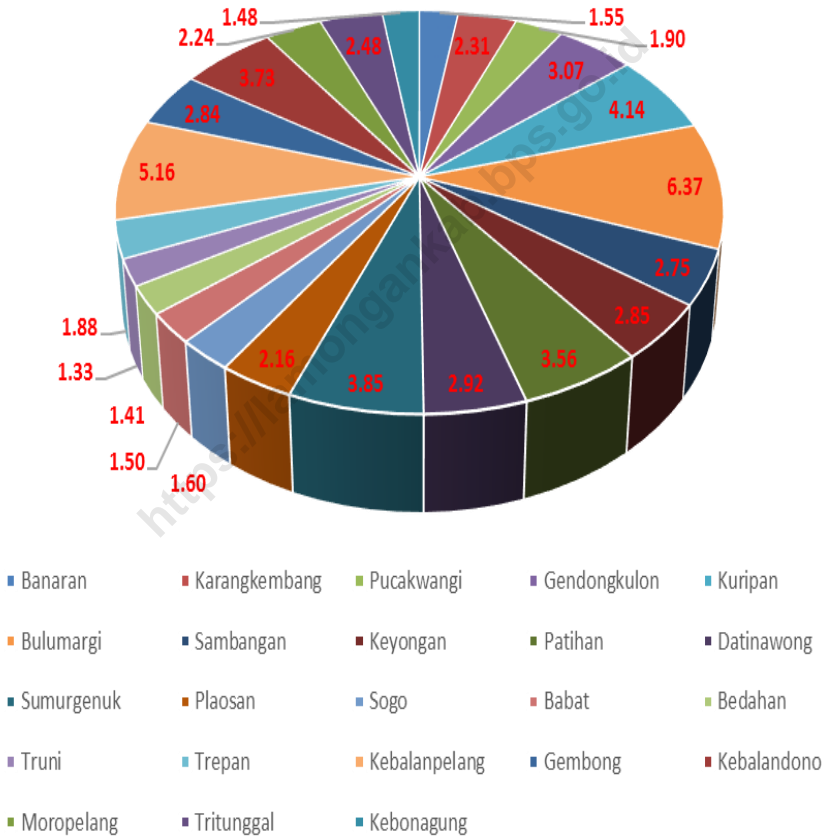
Kantor Kecamatan Babat berada di wilayah Desa Bedahan dengan jarak antara desa ke ibu kota kecamatan terdekat adalah Desa Bedahan 0,40 km serta jarak desa ke ibu kota kecamatan yang terjauh adalah Desa Kebonagung 12,30 km.

Secara umum iklim di Kecamatan Babat selama tahun 2020 jarang terjadi hujan, hal ini terlihat ada dua bulan tidak terjadi hujan dengan jumlah hari hujan selama tahun 2020 adalah 77 hari dengan jumlah curah hujan 1.496 mm, sehingga dapat disimpulkan bahwa selama tahun 2020 curah hujan di kecamatan Babat tergolong sedang karena diantara kisaran normal yaitu sebesar 600 mm – 1500 mm.

Hari hujan terendah pada bulan agustus, September dan Oktober yaitu 0 hari dengan curah hujan 0 mm, serta hari hujan tertinggi pada bulan pebruari yaitu 17 hari dengan curah hujan 340 mm.



**Gambar 1. Luas Wilayah Menurut Desa  
Kecamatan Babat, 2020**



**Tabel 1.1.1 Luas Wilayah Menurut Desa di Kecamatan Babat, 2020**

<b>Desa/Kelurahan</b>	<b>Luas (Km2)</b>	<b>Persentase</b>
(1)	(2)	(3)
1 Banaran	1,55	2,46
2 Karangembang	2,31	3,66
3 Pucakwangi	1,90	3,01
4 Gendongkulon	3,07	4,87
5 Kuripan	4,14	6,56
6 Bulumargi	6,37	10,10
7 Sambangan	2,75	4,36
8 Keyongan	2,85	4,52
9 Patihan	3,56	5,64
10 Datinawong	2,92	4,63
11 Sumurgenuk	3,85	6,10
12 Plaosan	2,16	3,42
13 Sogo	1,60	2,54
14 Babat	1,50	2,38
15 Bedahan	1,41	2,24
16 Truni	1,33	2,11
17 Trepan	1,88	2,98
18 Kebalanpelang	5,16	8,18
19 Gembong	2,84	4,50
20 Kebalandono	3,73	5,91
21 Moropelang	2,24	3,55
22 Tritunggal	2,48	3,93
23 Kebonagung	1,48	2,35
<b>Kecamatan Babat</b>	<b>63,08</b>	<b>100</b>

*Sumber : Kantor Camat Babat*

**Tabel 1.1.2 Tinggi Wilayah di Atas Permukaan Laut (DPL)  
Menurut Desa Kecamatan Babat, 2020**

Desa/Kelurahan	Tinggi (m)
(1)	(2)
1 Banaran	7,00
2 Karangembang	9,00
3 Pucakwangi	9,00
4 Gendongkulon	8,00
5 Kuripan	8,00
6 Bulumargi	9,00
7 Sambangan	7,00
8 Keyongan	7,00
9 Patihan	6,00
10 Datinawong	6,00
11 Sumurgenuk	7,00
12 Plaosan	7,00
13 Sogo	7,00
14 Babat	7,00
15 Bedahan	7,00
16 Truni	6,00
17 Trepan	6,00
18 Kebalanpelang	6,00
19 Gembong	6,00
20 Kebalandono	6,00
21 Moropelang	6,00
22 Tritunggal	6,00
23 Kebonagung	6,00
<b>Kecamatan Babat</b>	<b>6,91</b>

*Sumber : Kantor Camat Babat*

**Tabel 1.1.3 Jarak dari Desa ke Ibukota Kecamatan dan Ibukota Kabupaten di Kecamatan Babat, 2020**

Desa/Kelurahan	Jarak desa ke Ibu Kota Kecamatan (Km)	Jarak desa ke Ibu Kota Kabupaten (Km)
(1)	(2)	(3)
1 Banaran	2,20	32,00
2 Karangembang	4,00	33,00
3 Pucakwangi	5,10	34,00
4 Gendongkulon	2,20	30,00
5 Kuripan	3,50	31,00
6 Bulumargi	8,20	27,00
7 Sambangan	12,00	24,50
8 Keyongan	11,00	23,00
9 Patihan	9,50	26,00
10 Datinawong	6,50	25,00
11 Sumurgenuk	4,50	28,00
12 Plaosan	0,60	28,00
13 Sogo	1,10	29,50
14 Babat	1,00	29,50
15 Bedahan	0,40	28,00
16 Truni	3,20	32,00
17 Trepan	3,20	30,00
18 Kebalanpelang	5,00	27,00
19 Gembong	5,00	26,00
20 Kebalandono	7,00	22,00
21 Moropelang	8,10	21,00
22 Tritunggal	10,00	20,00
23 Kebonagung	12,30	22,00

Sumber : Kantor Camat Babat

**Tabel 1.1.4 Jarak Antar Desa / Kelurahan (Km) diKecamatan Babat, 2020**

Kode Desa	Desa/Kelurahan	Banaran	Karangkembang	Pucakwangi	Gendongkulon	Kuripan	Bulumargi	Sambangan	Keyongan	Patihan	Datinawong	Sumurgenuk	Plaosan	Sogo	Babat	Bedahan	Truni	Trepan	Kebalanpelang	Gembong	Kebalandono	Moropelang	Tritunggal	Kebonagung
001	Banaran	0	2	4	5	6	11	14	13	12	9	7	3	2	1	2	2	5	7	7	9	11	12	15
002	Karangkembang	2	0	1	5	4	7	11	11	9	9	7	5	4	3	4	6	7	8	9	11	12	14	13
003	Pucakwangi	4	1	0	4	3	5	9	10	7	5	5	4	4	4	5	7	8	9	10	11	13	13	12
004	Gendongkulon	5	5	4	0	1	4	8	9	6	4	3	2	2	3	3	6	3	5	5	7	8	10	12
005	Kuripan	6	4	3	1	0	4	9	10	7	5	4	3	3	4	4	7	4	5	6	8	9	11	13
006	Bulumargi	11	7	5	4	4	0	4	5	5	2	4	5	6	9	8	11	8	8	5	5	5	7	6
007	Sambangan	14	11	9	8	9	4	0	1	3	6	8	11	13	13	12	15	13	10	8	5	2	3	2
008	Keyongan	13	11	10	9	10	5	1	0	2	5	7	10	12	12	11	14	11	9	7	4	1	2	2
009	Patihan	12	9	7	6	7	5	3	2	0	3	5	9	11	11	10	13	10	8	6	3	4	6	4
010	Datinawong	9	9	5	4	5	2	6	5	3	0	2	6	8	8	7	10	4	4	2	2	4	5	7
011	Sumurgenuk	7	7	5	3	4	4	8	7	5	2	0	4	4	6	5	8	5	6	3	5	6	7	9
012	Plaosan	3	5	4	2	3	5	11	10	9	6	4	0	2	2	1	4	3	5	4	6	8	9	11
013	Sogo	2	4	4	2	3	6	13	12	11	8	4	2	0	2	1	4	4	6	6	8	9	11	13
014	Babat	1	3	4	3	4	9	13	12	11	8	6	2	2	0	1	4	4	6	6	8	9	11	13
015	Bedahan	2	4	5	3	4	8	12	11	10	7	5	1	1	1	0	3	3	5	5	7	9	10	13
016	Truni	2	6	7	6	7	11	15	14	13	10	8	4	4	4	3	0	6	8	8	10	11	13	16
017	Trepan	5	7	8	3	4	8	13	11	10	4	5	3	4	4	3	6	0	1	3	8	9	11	13
018	Kebalanpelang	7	8	9	5	5	8	10	9	8	4	6	5	6	6	5	8	1	0	2	4	6	8	10
019	Gembong	7	9	10	5	6	5	8	7	6	2	3	4	6	6	5	8	3	2	0	2	4	5	7
020	Kebalandono	9	11	11	7	8	5	5	4	3	2	5	6	8	8	7	10	8	4	2	0	2	3	5
021	Moropelang	11	12	13	8	9	5	2	1	4	4	6	8	9	9	9	11	9	6	4	2	0	1	2
022	Tritunggal	12	14	13	10	11	7	3	2	6	5	7	9	11	11	10	13	11	8	5	3	1	0	1
023	Kebonagung	15	13	12	12	13	6	2	2	4	7	9	11	13	13	13	16	13	10	7	5	2	1	0

Sumber : Kantor Camat Babat

**Tabel 1.1.5 Koordinat Kantor Desa/Kelurahan di Kecamatan Babat, 2020**

Desa/Kelurahan	BT	LS
(1)	(2)	(3)
1 Banaran	07°06'29"	112°09'47"
2 Karangembang	07°07'28"	112°10'03"
3 Pucakwangi	07°07'35"	112°10'23"
4 Gendongkulon	07°07'35"	112°11'17"
5 Kuripan	07°07'21"	112°11'44"
6 Bulumargi	07°06'05"	112°13'17"
7 Sambangan	07°07'33"	112°14'13"
8 Keyongan	07°06'56"	112°14'48"
9 Patihan	07°07'13"	112°14'04"
10 Datinawong	07°06'25"	112°13'33"
11 Sumurgenuk	07°06'57"	112°12'29"
12 Plaosan	07°06'06"	112°11'11"
13 Sogo	07°06'18"	112°10'51"
14 Babat	07°04'15"	112°10'15"
15 Bedahan	07°05'59"	112°10'42"
16 Truni	07°04'51"	112°10'37"
17 Trepan	07°04'38"	112°12'14"
18 Kebalanpelang	07°04'51"	112°12'51"
19 Gembong	07°05'44"	112°13'14"
20 Kebalandono	07°06'01"	112°14'14"
21 Moropelang	07°05'52"	112°14'49"
22 Tritunggal	07°05'54"	112°15'24"
23 Kebonagung	07°06'32"	112°15'29"
Kantor Kecamatan		

Sumber : Kantor Desa/Kelurahan

**Tabel 1.2.1 Jumlah Hari Hujan dan Curah Hujan di Kecamatan Babat, 2020**

Bulan	Hari Hujan	Curah Hujan ( mm )
(1)	(2)	(3)
1 Januari	14	293
2 Pebruari	17	340
3 Maret	15	324
4 April	11	324
5 Mei	7	55
6 Juni	4	17
7 Juli	3	14
8 Agustus	3	83
9 September	0	0
10 Oktober	0	0
11 Nopember	1	12
12 Desember	2	34
<b>Jumlah</b>	<b>77</b>	<b>1.496</b>

*Sumber : - Stasiun Pengamat Hujan Kec. Babat  
- dinas PU Pengairan Kec. Babat*

**Tabel 1.2.2 Perkembangan Hari Hujan di Kecamatan Babat, Tahun 2016 - 2020**

	Bulan	2016	2017	2018	2019	2020
	(1)	(2)	(3)	(4)	(5)	(6)
1	Januari	14	7	3	13	14
2	Pebruari	15	17	6	7	17
3	Maret	7	10	16	15	15
4	April	11	10	5	14	11
5	Mei	5	4	5	7	7
6	Juni	10	3	4	2	4
7	Juli	2	2	0	1	3
8	Agustus	6	1	0	0	3
9	September	6	1	0	0	0
10	Oktober	7	8	4	2	0
11	Nopember	14	10	8	6	1
12	Desember	5	12	9	0	2
	<b>Jumlah</b>	<b>102</b>	<b>85</b>	<b>60</b>	<b>67</b>	<b>77</b>

*Sumber : - Stasiun Pengamat Hujan Kec. Babat*

*- dinas PU Pengairan Kec. Babat*



**Tabel 1.2.3 Perkembangan Curah Hujan di Kecamatan Babat, Tahun 2016 - 2020**

Bulan	2016	2017	2018	2019	2020
(1)	(2)	(3)	(4)	(5)	(6)
1 Januari	216	241	20	144	293
2 Pebruari	384	288	244	184	340
3 Maret	241	169	304	397	324
4 April	184	166	41	291	324
5 Mei	108	24	66	163	55
6 Juni	250	21	98	13	17
7 Juli	14	63	0	19	14
8 Agustus	54	33	0	0	83
9 September	39	4	0	0	0
10 Oktober	151	179	49	5	0
11 Nopember	286	195	202	109	12
12 Desember	107	231	268	0	34
<b>Jumlah</b>	<b>2.034</b>	<b>1.614</b>	<b>1.292</b>	<b>1.325</b>	<b>1.496</b>

*Sumber : - Stasiun Pengamat Hujan Kec. Babat  
- dinas PU Pengairan Kec. Babat*

# BAB 2 PEMERINTAHAN

**Letak Ibukota Kecamatan Babat berada di Desa Bedahan. Kecamatan Babat memiliki 21 Desa, 2 Kelurahan, 57 Dusun/Lingkungan, 127 Rukun Warga dan 409 Rukun Tetangga**





## PEMERINTAHAN

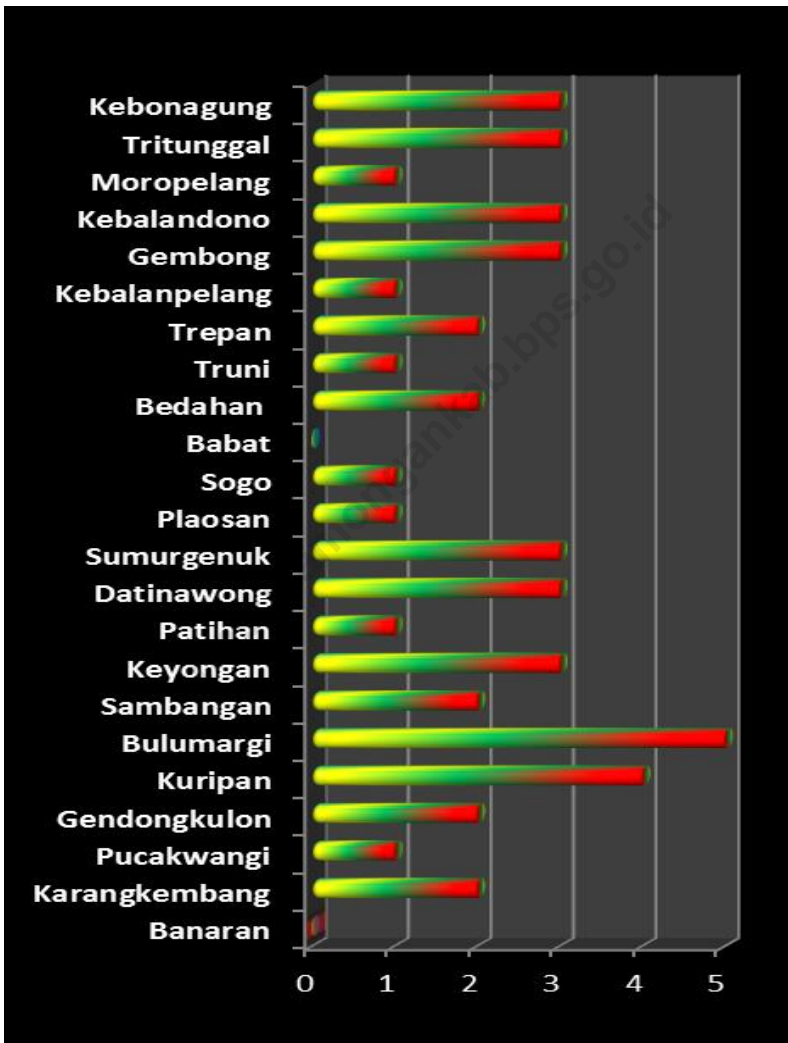
Secara pemerintahan Kecamatan Babat terdiri dari 21 desa dan 2 kelurahan, pada akhir tahun 2020 semua jabatan kepala desa telah terisi sedang lurah ada kekosongan satu yaitu Lurah Babat, rata-rata pendidikan lurah / kades adalah SLTA, untuk jabatan sekdes/sekkel terisi 11 Desa/Kelurahan hal ini dikarenakan Sekdes yang berstatus PNS dipindahtugaskan di Kantor Camat atau Kantor Kelurahan, dengan rata-rata pendidikan sekdes/sekkel adalah D4/S1.

Kecamatan Babat terdiri dari 47 dusun di wilayah desa dan 10 lingkungan di wilayah kelurahan, 127 RW dan 409 RT. Jumlah dusun terbanyak terdapat pada Desa Bulumargi 5 dusun, jumlah dusun terkecil adalah Desa Pucakwangi, Desa Patihan, Desa Plaosan, Desa Sogo, Desa Kebalanpelang dan Desa Moropelang, yang terdiri dari 1 dusun. Jumlah RW terkecil adalah Desa Pucakwangi 2 RW, serta jumlah RW terbanyak adalah Kelurahan Babat dengan 13 RW. Jumlah RT terkecil adalah Desa Kebonagung sebanyak 7 RT serta jumlah RT terbanyak adalah Kelurahan Babat dengan 47 RT.

Dalam menjalankan fungsi pemerintahan setiap desa dibantu oleh perangkat desa yang terdiri dari kaur tata usaha dan umum, kaur keuangan, kaur perencanaan serta kasi pemerintahan, kasi kesejahteraan, dan kasi pelayanan serta kepala dusun. Di wilayah kelurahan di bantu oleh perangkat kelurahan yang terdiri dari kasi pemerintahan, kasi kesejahteraan, kasi trantip, dan kasi ekbang. Secara umum rata-rata jabatan tersebut sudah terisi di setiap desa/kelurahan.

Setiap desa dalam menjalankan tugasnya dibantu oleh lembaga Badan Perwakilan Desa ( BPD ). Jumlah anggota BPD seluruh Kecamatan Babat berjumlah 211 anggota, jumlah setiap desa beragam tergantung jumlah penduduknya. Jumlah anggota BPD terkecil terdapat pada Desa Pucakwangi dan Desa Kebonagung masing – masing sebanyak 7 anggota, serta jumlah anggota BPD terbanyak beranggotakan 11 anggota, yang terdapat pada 13 desa.

Gambar. 2. Jumlah Dusun di Kecamatan BABAT, 2020



**Tabel 2.1 Camat Babat Periode Tahun 2010 - 2021**

No.	Nama Camat	Periode Jabatan
(1)	(2)	(3)
1.	Drs. Mugito, M.M.	2010 - 2010
2.	Jarwito, S.H.	2010 - 2013
3.	Drs. Fadheli Purwanto, M.M.	2013 - 2016
4.	Suharto, SH. M.Si	2016 - 2019
5.	Ir. Mulkan, MM	2019 - sekarang

*Sumber : Kantor Camat Babat*

**Tabel 2.2 Kepala Desa/Lurah dan Sekretaris Desa/Kelurahan di Kecamatan Babat, 2020**

Desa/Kelurahan	Kades/Lurah	Sekdes/Sekkel
(1)	(2)	(3)
1 Banaran	Cucuk Subagiana, S.AP, MM	Khoiriyah, S.Ap
2 Karangembang	Andri Sutiawan	-
3 Pucakwangi	Bagus Cahyo Kurniawan	-
4 Gendongkulon	Karlan	-
5 Kuripan	Moh. Eko Hariyanto	Fitria Chairun Najihin, SE
6 Bulumargi	Ismail	Wiwin Anggraeni
7 Sambangan	Sulistyo Wati	Sri Utami
8 Keyongan	Maftuhin	-
9 Patihan	Hasan Siswanto	-
10 Datinawong	Mudzakir	-
11 Sumurgenuk	Supa'at	-
12 Plaosan	Soeyoto	-
13 Sogo	H. Sriyanto	Dia Rusana, A.Ma
14 Babat	-	Denny Yudho A, SH
15 Bedahan	Djuli Dariyanto	-
16 Truni	Martono	-
17 Trepan	Djuwoto, SPd	-
18 Kebalanpelang	Mustofa	Abdur Romadloni
19 Gembong	Sulaiman	Ainis Sholichatin, S.Pd
20 Kebalandono	Dasrun	Rindi Dwi Kurniawati
21 Moropelang	Khoyif Fuat	-
22 Tritunggal	Yacub Cibi	Helmi Arif Mahyuddin
23 Kebonagung	Suyanti	Hadi Khusnan, S.Kom

Sumber : Kantor Camat Babat, Juli 2021

**Tabel 2.3**      **Desa/Kelurahan menurut Status Hukum  
di Kecamatan Babat, 2020**

<b>Desa/Kelurahan</b>	<b>Status Hukum</b>	<b>Status Desa/Kelurahan</b>
(1)	(2)	(3)
1 Banaran	Difinitif	Kelurahan
2 Karangkembang	Difinitif	Desa
3 Pucakwangi	Difinitif	Desa
4 Gendongkulon	Difinitif	Desa
5 Kuripan	Difinitif	Desa
6 Bulumargi	Difinitif	Desa
7 Sambangan	Difinitif	Desa
8 Keyongan	Difinitif	Desa
9 Patihan	Difinitif	Desa
10 Datinawong	Difinitif	Desa
11 Sumurgenuk	Difinitif	Desa
12 Plaosan	Difinitif	Desa
13 Sogo	Difinitif	Desa
14 Babat	Difinitif	Kelurahan
15 Bedahan	Difinitif	Desa
16 Truni	Difinitif	Desa
17 Trepan	Difinitif	Desa
18 Kebalanpelang	Difinitif	Desa
19 Gembong	Difinitif	Desa
20 Kebalandono	Difinitif	Desa
21 Moropelang	Difinitif	Desa
22 Tritunggal	Difinitif	Desa
23 Kebonagung	Difinitif	Desa

*Sumber : Kantor Camat Babat*



**Tabel 2.4****Desa menurut Status Daerah dan Tingkat Perkembangannya  
di Kecamatan Babat, 2020**

<b>Desa/Kelurahan</b>	<b>Status Daerah</b>	<b>Tingkat Perkembangannya</b>
(1)	(2)	(3)
1 Banaran	Perkotaan	Swasembada
2 Karangkembang	Perkotaan	Swasembada
3 Pucakwangi	Perdesaan	Swasembada
4 Gendongkulon	Perdesaan	Swasembada
5 Kuripan	Perdesaan	Swasembada
6 Bulumargi	Perdesaan	Swasembada
7 Sambangan	Perdesaan	Swasembada
8 Keyongan	Perdesaan	Swasembada
9 Patihan	Perdesaan	Swasembada
10 Datinawong	Perdesaan	Swasembada
11 Sumurgenuk	Perdesaan	Swasembada
12 Plaosan	Perkotaan	Swasembada
13 Sogo	Perkotaan	Swasembada
14 Babat	Perkotaan	Swasembada
15 Bedahan	Perkotaan	Swasembada
16 Truni	Perdesaan	Swasembada
17 Trepan	Perdesaan	Swasembada
18 Kebalanpelang	Perdesaan	Swasembada
19 Gembong	Perdesaan	Swasembada
20 Kebalandono	Perdesaan	Swasembada
21 Moropelang	Perdesaan	Swasembada
22 Tritunggal	Perdesaan	Swasembada
23 Kebonagung	Perdesaan	Swasembada

Sumber : Kantor Camat Babat

**Tabel 2.5 Jumlah Dusun, Lingkungan dan Tempat Kantor Desa/Kelurahan di Kecamatan Babat, 2020**

Desa/Kelurahan	Jumlah Dusun	Jumlah Lingkungan	Tempat Kantor Desa/Kelurahan
(1)	(2)	(3)	(4)
1 Banaran	-	6	Banaran
2 Karangembang	2	-	Karangasem
3 Pucakwangi	1	-	Pucakwangi
4 Gendongkulon	2	-	Gendongkulon
5 Kuripan	4	-	Payaman
6 Bulumargi	5	-	Kepoh
7 Sambangan	2	-	Sambangan
8 Keyongan	3	-	Keyongan
9 Patihan	1	-	Patihan
10 Datinawong	3	-	Nawong
11 Sumurgenuk	3	-	Sumurgenuk
12 Plaosan	1	-	Plaosan
13 Sogo	1	-	Sogo
14 Babat	-	4	Babat
15 Bedahan	2	-	Bedahan
16 Truni	1	-	Truni
17 Trepan	2	-	Taman
18 Kebalanpelang	1	-	Kebalanpelang
19 Gembong	3	-	Suruhan
20 Kebalandono	3	-	Balan
21 Moropelang	1	-	Moropelang
22 Tritunggal	3	-	Beton
23 Kebonagung	3	-	Kutut
<b>Jumlah</b>	<b>47</b>	<b>10</b>	

Sumber : Kantor Desa/Kelurahan

**Tabel 2.6 Jumlah Dusun, Lingkungan, Rukun Warga, dan Rukun Tetangga di Kecamatan Babat, 2020**

Desa/Kelurahan	Dusun/lingkungan	RW	RT
(1)	(2)	(3)	(4)
1 Banaran	6	7	16
2 Karangembang	2	7	23
3 Pucakwangi	1	2	9
4 Gendongkulon	2	8	23
5 Kuriipan	4	7	29
6 Bulumargi	5	5	20
7 Sambangan	2	3	9
8 Keyongan	3	6	17
9 Patihan	1	4	15
10 Datinawong	3	6	18
11 Sumurgenuk	3	4	20
12 Plaosan	1	4	17
13 Sogo	1	4	9
14 Babat	4	13	47
15 Bedahan	2	4	12
16 Truni	1	4	12
17 Trepan	2	4	12
18 Kebalanpelang	1	5	10
19 Gembong	3	8	27
20 Kebalandono	3	7	26
21 Moropelang	1	6	18
22 Tritunggal	3	6	13
23 Kebonagung	3	3	7
<b>Jumlah</b>	<b>57</b>	<b>127</b>	<b>409</b>

Sumber : Kantor Desa/Kelurahan

**Tabel 2.7 Jumlah Rukun Warga, dan Rukun Tetangga Menurut Dusun/Lingkungan di Kecamatan Babat, Tahun 2020**

	Desa/Kelurahan	Nama Dusun/Lingkungan	RW	RT
	(1)	(2)	(3)	(4)
1	Banaran	1. Banaran	1	3
		2. Gerdu	1	3
		3. Kalongan	1	2
		4. Roworejo	2	4
		5. Santren	1	2
		6. Karangrejo	1	2
2	Karangkembang	1. Karangasem	4	13
		2. Podang	3	10
3	Pucakwangi	1. Pucakwangi	2	9
4	Gendongkulon	1. Gendongkulon	5	15
		2. Pereng	3	8
5	Kuripan	1. Kuripan	1	4
		2. Mojosari	2	5
		3. Mojo sewu	-	1
		4. Payaman	4	19
6	Bulumargi	1. Awar-awar	2	7
		2. Karangdowo	1	3
		3. Kemlagi	1	5
		4. Kepoh	1	3
		5. Bulugondang	-	2
7	Sambangan	1. Sambangan	3	8
		2. Sambungrejo	-	1
8	Keyongan	1. Bener	1	2
		2. Keyongan	4	12
		3. Leran	1	3
9	Patihan	1. Patihan	4	15
10	Datinawong	1. Dati	2	6
		2. Nawong	3	9
		3. Tegalrejo	1	3
11	Sumurgenuk	1. Bulurate	2	11
		2. Ploro	1	4
		3. Sumurgenuk	1	5

Lanjutan Tabel 2.7

Desa/Kelurahan	Nama Dusun/Lingkungan	RW	RT
(1)	(2)	(3)	(4)
12 Plaosan	1. Plaosan	4	17
13 Sogo	1. Sogo	4	9
14 Babat	1. Babat	6	21
	2. Gilang	3	11
	3. Sawo	2	7
	4. Tanggulrejo	2	8
15 Bedahan	1. Bedahan	3	9
	2. Tangar	1	3
16 Truni	1. Truni	4	12
17 Trepan	1. Gumingging	2	6
	2. Taman	2	6
18 Kebalanpelang	1. Kebalanpelang	5	10
19 Gembong	1. Beru	1	4
	2. Gembong	5	15
	3. Suruhan	2	8
20 Kebalandono	1. Balan	4	13
	2. Dono	1	5
	3. Ngablak	2	8
21 Moropelang	1. Moropelang	6	18
22 Tritunggal	1. Beton	2	4
	2. Grogol	2	4
	3. Tesan	2	5
23 Kebonagung	1. Dawar	1	2
	2. Kalen	1	2
	3. Kutut	1	3
<b>Jumlah</b>		<b>127</b>	<b>409</b>

Sumber : Kantor Desa/Kelurahan

**Tabel 2.8** Jumlah Perangkat Desa / Kelurahan Menurut Jenis Jabatan per Desa di Kecamatan Babat, 2020

Desa/Kelurahan	Kades/ Lurah	Sekdes / Sekkel	Kaur			Kasun / Staf Kel
			Tata Usaha dan Umum	Keuang an	Perenca naan	
(1)	(2)	(3)	(4)	(5)	(6)	(7)
1 Banaran	1	1	0	0	0	14
2 Karangembang	1	0	1	1	0	2
3 Pucakwangi	1	0	1	1	0	1
4 Gendongkulon	1	0	0	1	0	2
5 Kuripan	1	1	1	1	1	4
6 Bulumargi	1	1	0	1	0	5
7 Sambangan	1	1	1	0	0	2
8 Keyongan	1	0	1	1	1	3
9 Patihan	1	0	1	1	1	1
10 Datinawong	1	0	1	1	1	3
11 Sumurgenuk	1	0	1	1	0	3
12 Plaosan	1	0	1	1	1	1
13 Sogo	1	1	1	1	0	1
14 Babat	0	1	0	0	0	17
15 Bedahan	1	0	1	1	1	0
16 Truni	1	0	1	1	1	1
17 Trepan	1	0	0	1	1	2
18 Kebalanpelang	1	1	0	1	1	1
19 Gembong	1	1	1	1	1	2
20 Kebalandono	1	1	0	1	1	3
21 Moropelang	1	0	1	1	1	0
22 Tritunggal	1	1	1	1	1	3
23 Kebonagung	1	1	1	1	1	3
<b>Jumlah</b>	<b>22</b>	<b>11</b>	<b>16</b>	<b>20</b>	<b>14</b>	<b>74</b>

Sumber : Kantor Desa/Kelurahan

**Lanjutan Tabel 2.8**

Desa/Kelurahan	Kasi					Jumlah
	Pemerintahan	Kesejahteraan	Pelayanan	Ekbang	Trantip	
	(8)	(9)	(10)	(11)	(12)	(13)
1 Banaran	1	1	0	1	0	19
2 Karangembang	1	1	1	0	0	8
3 Pucakwangi	1	1	1	0	0	7
4 Gendongkulon	1	0	1	0	0	6
5 Kuripan	0	1	1	0	0	11
6 Bulumargi	1	1	1	0	0	11
7 Sambangan	1	1	1	0	0	8
8 Keyongan	1	1	1	0	0	10
9 Patihan	1	1	1	0	0	8
10 Datinawong	1	1	1	0	0	10
11 Sumurgenuk	1	1	1	0	0	9
12 Plaosan	1	1	1	0	0	8
13 Sogo	1	1	0	1	0	8
14 Babat	1	1	0	1	0	21
15 Bedahan	1	1	1	0	0	7
16 Truni	0	1	0	0	0	6
17 Trepan	1	1	1	0	0	8
18 Kebalanpelang	1	1	1	0	0	8
19 Gembong	1	1	1	0	0	10
20 Kebalandono	0	1	1	0	0	9
21 Moropelang	1	1	1	0	0	7
22 Tritunggal	1	1	1	0	0	11
23 Kebonagung	1	1	0	0	0	10
	<b>20</b>	<b>22</b>	<b>18</b>	<b>3</b>	<b>0</b>	<b>220</b>

Sumber : Kantor Desa/Kelurahan

**Tabel 2.9** Jumlah Perangkat Desa / Kelurahan menurut Jenis Kelamin dan Pendidikan di Kecamatan Babat, 2020

Jenis Jabatan/ Perangkat Desa	Jenis Kelamin		Pendidikan Terakhir						Jumlah
	LK	PR	SD	SMP	SMA	D1/D2/ D3	D4/S1	S2	
(1)	(2)	(3)	(4)	(5)	(6)	(7)	(8)	(9)	(14)
1. Kepala Desa/Lurah	20	2	0	2	15	0	4	1	<b>22</b>
2. Sekdes / Sekkel	5	6	0	0	2	0	8	1	<b>11</b>
3. Kaur Tata Usaha dan Umum	13	3	0	5	9	0	2	0	<b>16</b>
4. Kaur Keuangan	11	9	0	1	17	0	2	0	<b>20</b>
5. Kaur Perencanaan	14	0	0	3	10	1	0	0	<b>14</b>
6. Kasi Pemerintahan	12	8	0	2	15	0	3	0	<b>20</b>
7. Kasi Kesos / Kesejahteraan	18	4	0	4	7	0	11	0	<b>22</b>
8. Kasi Pelayanan	12	6	1	1	15	0	1	0	<b>18</b>
9. Kasi Ekbang	2	1	0	1	0	0	2	0	<b>3</b>
10. Kasi Trantip	0	0	0	0	0	0	0	0	<b>0</b>
11. Kepala Dusun	42	1	0	13	26	0	4	0	<b>43</b>
12. Staf Kelurahan	23	8	0	1	28	0	2	0	<b>31</b>
<b>Jumlah</b>	<b>172</b>	<b>48</b>	<b>1</b>	<b>33</b>	<b>144</b>	<b>1</b>	<b>39</b>	<b>2</b>	<b>220</b>

Sumber : Kantor Desa/Kelurahan



**Tabel 2.10** Jumlah anggota BPD menurut jenis kelamin di Kecamatan Babat, 2020

Desa/Kelurahan	Laki-Laki	Perempuan	Jumlah
(1)	(2)	(3)	(4)
1 Banaran	0	0	0
2 Karangembang	11	0	11
3 Pucakwangi	7	0	7
4 Gendongkulon	11	0	11
5 Kuripan	11	0	11
6 Bulumargi	11	0	11
7 Sambangan	9	0	9
8 Keyongan	11	0	11
9 Patihan	6	3	9
10 Datinawong	11	0	11
11 Sumurgenuk	11	0	11
12 Plaosan	11	0	11
13 Sogo	6	3	9
14 Babat	0	0	0
15 Bedahan	11	0	11
16 Truni	9	0	9
17 Trepan	9	0	9
18 Kebalanpelang	9	0	9
19 Gembong	11	0	11
20 Kebalandono	11	0	11
21 Moropelang	10	1	11
22 Tritunggal	11	0	11
23 Kebonagung	7	0	7
<b>Jumlah</b>	<b>204</b>	<b>7</b>	<b>211</b>

Sumber : Kantor Desa/Kelurahan

**Tabel 2.11 Jumlah Anggota BPD Menurut Pendidikan di Kecamatan Babat, 2020**

Desa/Kelurahan	Pendidikan Terakhir												Jumlah	
	SD		SMP		SMA		D1/D2/D3		D4/S1		S2			
	L	P	L	P	L	P	L	P	L	P	L	P		
(1)	(2)	(3)	(4)	(5)	(6)	(7)	(8)	(9)	(10)	(11)	(12)	(13)	(14)	
1 Banaran	-	-	-	-	-	-	-	-	-	-	-	-	-	0
2 Karangembang	-	-	-	-	5	-	-	-	6	-	-	-	-	11
3 Pucakwangi	-	-	-	-	5	-	-	-	2	-	-	-	-	7
4 Gendongkulon	-	-	-	-	10	-	-	-	1	-	-	-	-	11
5 Kuripan	-	-	-	-	8	-	-	-	3	-	-	-	-	11
6 Bulumargi	-	-	-	-	5	-	-	-	6	-	-	-	-	11
7 Sambangan	-	-	-	-	8	-	-	-	1	-	-	-	-	9
8 Keyongan	-	-	-	-	3	-	-	-	8	-	-	-	-	11
9 Patihan	-	-	-	-	3	1	-	-	3	2	-	-	-	9
10 Datinawong	-	-	-	-	7	-	-	-	4	-	-	-	-	11
11 Sumurgenuk	-	-	-	-	5	-	1	-	5	-	-	-	-	11
12 Plaosan	-	-	-	-	6	-	-	-	5	-	-	-	-	11
13 Sogo	-	-	-	-	4	-	-	-	2	1	-	2	-	9
14 Babat	-	-	-	-	-	-	-	-	-	-	-	-	-	0
15 Bedahan	-	-	-	-	4	-	-	-	7	-	-	-	-	11
16 Truni	-	-	-	-	9	-	-	-	-	-	-	-	-	9
17 Trepan	-	-	-	-	7	-	-	-	2	-	-	-	-	9
18 Kebalanpelang	-	-	-	-	8	-	-	-	1	-	-	-	-	9
19 Gembong	-	-	-	-	6	-	-	-	5	-	-	-	-	11
20 Kebalandono	-	-	-	-	8	-	-	-	3	-	-	-	-	11
21 Moropelang	-	-	-	-	6	1	-	-	4	-	-	-	-	11
22 Tritunggal	-	-	-	-	9	-	-	-	2	-	-	-	-	11
23 Kebonagung	-	-	-	-	6	-	-	-	1	-	-	-	-	7
<b>Jumlah</b>	<b>0</b>	<b>0</b>	<b>0</b>	<b>0</b>	<b>132</b>	<b>2</b>	<b>1</b>	<b>0</b>	<b>71</b>	<b>3</b>	<b>0</b>	<b>2</b>	<b>211</b>	

Sumber : Kantor Desa/Kelurahan

Tabel 2.12

Pegawai Kantor Camat menurut Pendidikan dan Jenis Kelamin  
di Kecamatan Babat, 2020

Jabatan	Pendidikan												Jumlah	
	SD		SMP		SMU		D1/D2/D3		D4/S1		S2			
	L	P	L	P	L	P	L	P	L	P	L	P		
(1)	(2)	(3)	(4)	(5)	(6)	(7)	(8)	(9)	(10)	(11)	(12)	(13)	(14)	
1. Camat	-	-	-	-	-	-	-	-	-	-	-	1	-	1
2. Sekretaris Camat	-	-	-	-	-	-	-	-	-	-	-	1	-	1
- Kasubbag Umum & Kepeg	-	-	-	-	-	-	-	-	1	-	-	-	-	1
Staf Subbag. Umum & Kepeg	1	-	-	-	1	1	-	-	-	-	-	-	-	3
- Kasubbag Perenc & Keu	-	-	-	-	-	-	-	-	-	-	-	1	-	1
Staf Subbag. Perenc & Keu	-	-	-	-	1	-	1	-	2	1	-	-	-	5
3. Kasie. Pemerintahan	-	-	-	-	1	-	-	-	-	-	-	-	-	1
Staf Tata Pemerintahan	-	-	-	-	3	-	-	-	-	-	-	-	-	3
4. Kasie. Pembangunan & Pmd	-	-	-	-	-	-	-	-	1	-	-	-	-	1
Staf. Pembangunan & Pmd	-	-	-	-	4	-	-	-	-	-	-	-	-	4
5. Kasie. Trantibum	-	-	-	-	-	-	-	-	1	-	-	-	-	1
Staf Trantibum	-	-	1	-	4	-	-	-	-	-	-	-	-	5
6. Kasie. Pelayanan Publik	-	-	-	-	-	-	-	-	-	-	-	-	1	1
Staf Pelayanan Publik	-	-	-	-	3	2	-	-	-	-	-	-	-	5
Staf Umum	-	-	1	-	-	-	-	-	-	-	-	-	-	1
<b>Jumlah</b>	<b>1</b>	<b>0</b>	<b>2</b>	<b>0</b>	<b>17</b>	<b>3</b>	<b>1</b>	<b>0</b>	<b>5</b>	<b>1</b>	<b>2</b>	<b>2</b>	<b>2</b>	<b>34</b>

Sumber : Kantor Camat Babat mei 2021

**Tabel 2.13** Pegawai Kantor Camat menurut Golongan Ruang dan Jenis Kelamin di Kecamatan Babat, 2020

Jabatan	Golongan Ruang								Lainnya / Kontrak		Jumlah	
	I		II		III		IV		L	P		
	L	P	L	P	L	P	L	P				
(1)	(2)	(3)	(4)	(5)	(6)	(7)	(8)	(9)	(10)	(11)	(12)	
1. Camat	-	-	-	-	-	-	-	1	-	-	-	1
2. Sekretaris Camat	-	-	-	-	-	-	-	1	-	-	-	1
- Kasubbag Umum & Kepeg	-	-	-	-	1	-	-	-	-	-	-	1
Staf Subbag. Umum & Kepeg	-	-	1	-	-	-	-	-	1	1	-	3
- Kasubbag Perenc & Keu	-	-	-	-	-	-	-	1	-	-	-	1
Staf Subbag. Perenc & Keu	-	-	1	-	1	1	-	-	2	-	-	5
3. Kasie. Pemerintahan	-	-	-	-	1	-	-	-	-	-	-	1
Staf Tata Pemerintahan	-	-	1	-	1	-	-	-	1	-	-	3
4. Kasie. Pembangunan & Pmd	-	-	-	-	1	-	-	-	-	-	-	1
Staf. Pembangunan & Pmd	-	-	3	-	1	-	-	-	-	-	-	4
5. Kasie. Trantibum	-	-	-	-	1	-	-	-	-	-	-	1
Staf Trantibum	1	-	3	-	-	-	-	-	1	-	-	5
6. Kasie. Pelayanan Publik	-	-	-	-	-	-	-	1	-	-	-	1
Staf Pelayanan Publik	-	-	1	-	-	1	-	-	2	1	-	5
Staf Umum	-	-	-	-	-	-	-	-	1	-	-	1
<b>Jumlah</b>	<b>1</b>	<b>0</b>	<b>10</b>	<b>0</b>	<b>7</b>	<b>2</b>	<b>2</b>	<b>2</b>	<b>8</b>	<b>2</b>	<b>2</b>	<b>34</b>

Sumber : Kantor Camat Babat mei 2021



# BAB 3 PENDUDUK

*Jumlah Penduduk  
Kecamatan Babat Tahun  
2020 sebanyak **91.676** jiwa*



*Penduduk Laki –Laki  
**45 667** Jiwa*

*Penduduk Perempuan  
**46 009** Jiwa*



## KEPENDUDUKAN

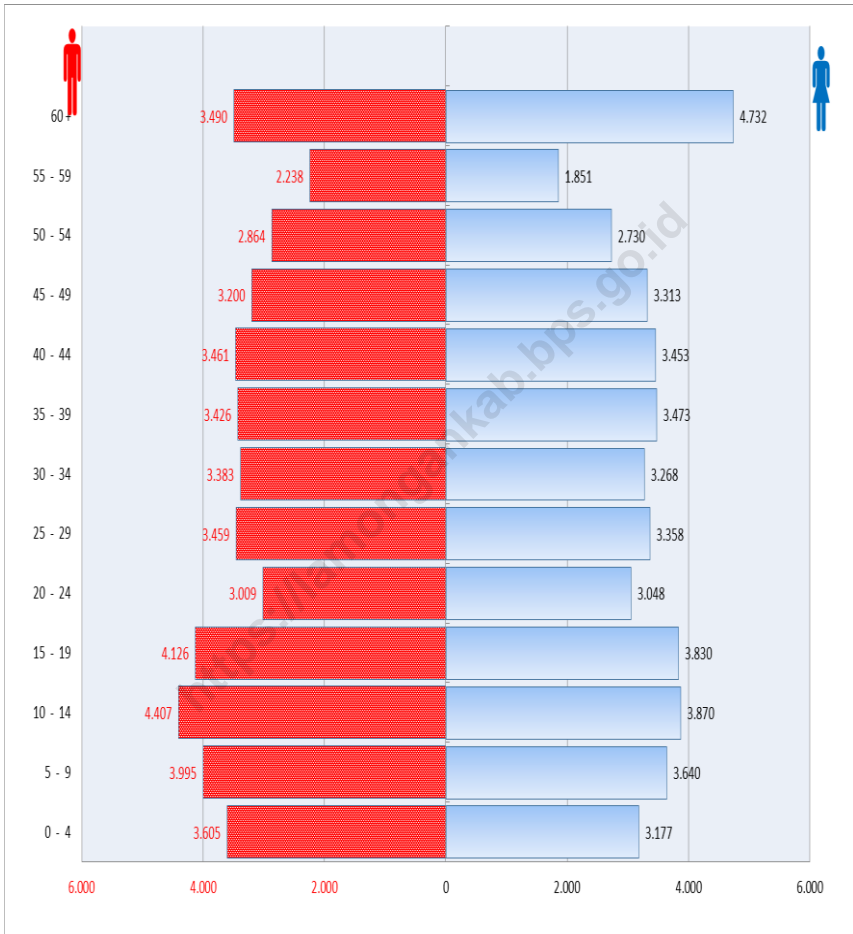
Penduduk Kecamatan Babat berdasarkan hasil registrasi penduduk tahun 2020 sebanyak 91.676 jiwa yang terdiri atas 45.667 jiwa penduduk laki-laki dan 46.009 jiwa penduduk perempuan. Jumlah penduduk terkecil berada pada Desa Kebonagung sejumlah 1.627 jiwa, sedang jumlah penduduk terbesar adalah Kelurahan Babat sejumlah 14.207 jiwa. Dibandingkan dengan registrasi jumlah penduduk tahun 2019, penduduk Kecamatan Babat mengalami pertumbuhan sebesar 0,17 persen dengan masing-masing persentase pertumbuhan penduduk laki-laki sebesar 0,10 persen dan penduduk perempuan sebesar 0,24 persen. Sementara itu besarnya angka rasio jenis kelamin tahun 2020 penduduk laki-laki terhadap penduduk perempuan sebesar 99,26 persen, yang berarti disetiap 100 penduduk perempuan terdapat 99 penduduk laki-laki.

Kepadatan penduduk di Kecamatan Babat tahun 2020 mencapai 1.453 jiwa/km<sup>2</sup> dengan rata-rata jumlah penduduk per rumah tangga 4 orang. Kepadatan Penduduk di 23 desa / kelurahan cukup beragam dengan kepadatan penduduk tertinggi terletak di Kelurahan Babat dengan kepadatan sebesar 9.471 jiwa/km<sup>2</sup> dan terendah di Desa Kebalanpelang sebesar 574 jiwa/km<sup>2</sup>. Sementara itu persebaran penduduk di Kecamatan Babat terbesar di Kelurahan Babat sebesar 15,50 %, persebaran terendah di Desa Kebonagung sebesar 1,77 %.

Jumlah penduduk menurut kelompok umur di Kecamatan Babat, penduduk yang terbesar pada kelompok umur 10 – 14 th yaitu 8.597 jiwa, sedang yang terkecil pada kelompok umur 60 – 64 th sebesar 2.889 jiwa.



**Gambar 3. Piramida Penduduk Kecamatan BABAT, 2020**



**Tabel 3.1.1** Jumlah Penduduk menurut Jenis Kelamin di Kecamatan Babat, 2020

	Desa/Kelurahan	Laki-Laki	Perempuan	Laki-Laki + Perempuan	Rasio Jenis Kelamin
	(1)	(2)	(3)	(4)	(5)
1	Banaran	2.074	2.086	4.160	99,42
2	Karangkembang	2.282	2.177	4.459	104,82
3	Pucakwangi	1.125	1.137	2.262	98,94
4	Gendongkulon	1.739	1.785	3.524	97,42
5	Kuripan	1.890	1.937	3.827	97,57
6	Bulumargi	1.952	2.020	3.972	96,63
7	Sambangan	989	1.033	2.022	95,74
8	Keyongan	1.666	1.933	3.599	86,19
9	Patihan	1.358	1.376	2.734	98,69
10	Datinawong	2.700	2.569	5.269	105,10
11	Sumurgenuk	2.130	2.220	4.350	95,95
12	Plaosan	2.147	1.738	3.885	123,53
13	Sogo	1.094	1.047	2.141	104,49
14	Babat	7.011	7.196	14.207	97,43
15	Bedahan	1.286	1.271	2.557	101,18
16	Truni	970	984	1.954	98,58
17	Trepan	1.233	1.236	2.469	99,76
18	Kebalanpelang	1.403	1.561	2.964	89,88
19	Gembong	2.522	2.460	4.982	102,52
20	Kebalandono	2.295	2.169	4.464	105,81
21	Moropelang	2.143	2.313	4.456	92,65
22	Tritunggal	2.837	2.955	5.792	96,01
23	Kebonagung	821	806	1.627	101,86
	<b>Jumlah</b>	<b>45.667</b>	<b>46.009</b>	<b>91.676</b>	<b>99,26</b>

Sumber : Kantor Camat Babat

**Tabel 3.1.2 Jumlah Penduduk yang Lahir menurut Jenis Kelamin di Kecamatan Babat, 2020**

Desa/Kelurahan	Lahir			Rata-Rata Kelahiran Per 1000 Penduduk
	L	P	L+P	
(1)	(2)	(3)	(4)	(5)
1 Banaran	31	33	64	15
2 Karangembang	26	25	51	11
3 Pucakwangi	23	26	49	22
4 Gendongkulon	24	32	56	16
5 Kuripan	33	31	64	17
6 Bulumargi	26	36	62	16
7 Sambangan	28	29	57	28
8 Keyongan	22	34	56	16
9 Patihan	24	29	53	19
10 Datinawong	24	34	58	11
11 Sumurgenuk	26	37	63	14
12 Plaosan	36	23	59	15
13 Sogo	23	21	44	21
14 Babat	89	102	191	13
15 Bedahan	42	36	78	31
16 Truni	26	25	51	26
17 Trepan	19	22	41	17
18 Kebalanpelang	39	42	81	27
19 Gembong	36	23	59	12
20 Kebalandono	27	23	50	11
21 Moropelang	21	24	45	10
22 Tritunggal	64	51	115	20
23 Kebonagung	17	21	38	23
<b>Jumlah</b>	<b>726</b>	<b>759</b>	<b>1.485</b>	<b>16</b>

Sumber : Kantor Camat Babat

**Tabel 3.1.3 Jumlah Penduduk yang Mati menurut Jenis Kelamin di Kecamatan Babat, 2020**

Desa/Kelurahan	Mati			Rata-Rata Kematian Per 1000 Penduduk
	L	P	L+P	
(1)	(2)	(3)	(4)	(5)
1 Banaran	26	29	55	13
2 Karangembang	18	20	38	9
3 Pucakwangi	24	17	41	18
4 Gendongkulon	33	34	67	19
5 Kuripan	25	19	44	11
6 Bulumargi	33	43	76	19
7 Sambangan	26	31	57	28
8 Keyongan	26	24	50	14
9 Patihan	25	25	50	18
10 Datinawong	25	31	56	11
11 Sumurgenuk	23	22	45	10
12 Plaosan	24	21	45	12
13 Sogo	18	17	35	16
14 Babat	115	116	231	16
15 Bedahan	39	43	82	32
16 Truni	23	27	50	26
17 Trepan	18	19	37	15
18 Kebalanpelang	26	39	65	22
19 Gembong	39	24	63	13
20 Kebalandono	29	25	54	12
21 Moropelang	26	25	51	11
22 Tritunggal	48	48	96	17
23 Kebonagung	15	18	33	20
<b>Jumlah</b>	<b>704</b>	<b>717</b>	<b>1.421</b>	<b>16</b>

Sumber : Kantor Camat Babat

**Tabel 3.1.4 Jumlah Penduduk yang Datang menurut Jenis Kelamin di Kecamatan Babat, 2020**

Desa/Kelurahan	Datang			Rata-Rata Kedatangan Per 1000 Penduduk
	L	P	L+P	
(1)	(2)	(3)	(4)	(5)
1 Banaran	39	22	61	15
2 Karangembang	23	19	42	9
3 Pucakwangi	26	26	52	23
4 Gendongkulon	35	29	64	18
5 Kuripan	47	32	79	21
6 Bulumargi	19	18	37	9
7 Sambangan	14	21	35	17
8 Keyongan	15	26	41	11
9 Patihan	24	23	47	17
10 Datinawong	19	23	42	8
11 Sumurgenuk	25	31	56	13
12 Plaosan	27	23	50	13
13 Sogo	16	24	40	19
14 Babat	47	48	95	7
15 Bedahan	20	36	56	22
16 Truni	21	28	49	25
17 Trepan	14	16	30	12
18 Kebalanpelang	40	36	76	26
19 Gembong	23	16	39	8
20 Kebalandono	25	25	50	11
21 Moropelang	16	27	43	10
22 Tritunggal	46	49	95	16
23 Kebonagung	15	21	36	22
<b>Jumlah</b>	<b>596</b>	<b>619</b>	<b>1.215</b>	<b>13</b>

Sumber : Kantor Camat Babat

**Tabel 3.1.5 Jumlah Penduduk yang Pindah menurut Jenis Kelamin di Kecamatan Babat, 2020**

Desa/Kelurahan	Pindah			Rata-Rata Kedatangan Per 1000 Penduduk
	L	P	L+P	
(1)	(2)	(3)	(4)	(5)
1 Banaran	46	31	77	19
2 Karangkembang	24	10	34	8
3 Pucakwangi	13	14	27	12
4 Gendongkulon	28	38	66	19
5 Kuripan	28	35	63	16
6 Bulumargi	25	27	52	13
7 Sambangan	27	28	55	27
8 Keyongan	21	31	52	14
9 Patihan	16	36	52	19
10 Datinawong	17	22	39	7
11 Sumurgenuk	24	31	55	13
12 Plaosan	21	18	39	10
13 Sogo	17	24	41	19
14 Babat	86	64	150	11
15 Bedahan	29	30	59	23
16 Truni	12	42	54	28
17 Trepan	17	28	45	18
18 Kebalanpelang	22	39	61	21
19 Gembong	17	12	29	6
20 Kebalandono	15	22	37	8
21 Moropelang	27	33	60	13
22 Tritunggal	30	32	62	11
23 Kebonagung	18	42	60	37
<b>Jumlah</b>	<b>580</b>	<b>689</b>	<b>1.269</b>	<b>14</b>

Sumber : Kantor Camat Babat

**Tabel 3.1.6 Jumlah Penduduk, Rumah Tangga, Kepadatan dan Keluarga di Kecamatan Babat, 2020**

Desa/Kelurahan	Luas (Km <sup>2</sup> )	Penduduk	Rumah Tangga	Kepadatan	Rata-Rata Per Rumah tangga	Keluarga (Podes)
(1)	(2)	(3)	(4)	(5)	(6)	(7)
1 Banaran	1,55	4.160	1.321	2.684	3	1.478
2 Karangkembang	2,31	4.459	1.104	1.930	4	1.451
3 Pucakwangi	1,90	2.262	572	1.191	4	611
4 Gendongkulon	3,07	3.524	1.124	1.148	3	1.146
5 Kuripan	4,14	3.827	1.232	924	3	1.250
6 Bulumargi	6,37	3.972	997	624	4	1.116
7 Sambangan	2,75	2.022	491	735	4	447
8 Keyongan	2,85	3.599	752	1.263	5	772
9 Patihan	3,56	2.734	642	768	4	629
10 Datinawong	2,92	5.269	1.426	1.804	4	1.546
11 Sumurgenuk	3,85	4.350	1.072	1.130	4	1.177
12 Plaosan	2,16	3.885	963	1.799	4	970
13 Sogo	1,60	2.141	597	1.338	4	603
14 Babat	1,50	14.207	3.867	9.471	4	4.228
15 Bedahan	1,41	2.557	703	1.813	4	789
16 Truni	1,33	1.954	486	1.469	4	540
17 Trepan	1,88	2.469	603	1.313	4	615
18 Kebalanpelang	5,16	2.964	650	574	5	589
19 Gembong	2,84	4.982	1.105	1.754	5	1.420
20 Kebalandono	3,73	4.464	1.028	1.197	4	1.353
21 Moropelang	2,24	4.456	1.116	1.989	4	1.287
22 Tritunggal	2,48	5.792	1.124	2.335	5	1.288
23 Kebonagung	1,48	1.627	429	1.099	4	440
<b>Jumlah</b>	<b>63,08</b>	<b>91.676</b>	<b>23.404</b>	<b>1.453</b>	<b>4</b>	<b>25.745</b>

Sumber : Kantor Camat Babat

**Tabel 3.1.7 Penduduk menurut Kewarganegaraan di Kecamatan Babat, 2020**

Desa/Kelurahan	WNI		WNA		Jumlah	
	L	P	L	P	L	P
(1)	(2)	(3)	(4)	(5)	(6)	(7)
1 Banaran	2.074	2.086	0	0	2.074	2.086
2 Karangembang	2.282	2.177	0	0	2.282	2.177
3 Pucakwangi	1.125	1.137	0	0	1.125	1.137
4 Gendongkulon	1.739	1.785	0	0	1.739	1.785
5 Kuripan	1.890	1.937	0	0	1.890	1.937
6 Bulumargi	1.952	2.020	0	0	1.952	2.020
7 Sambangan	989	1.033	0	0	989	1.033
8 Keyongan	1.666	1.933	0	0	1.666	1.933
9 Patihan	1.358	1.376	0	0	1.358	1.376
10 Datinawong	2.700	2.569	0	0	2.700	2.569
11 Sumurgenuk	2.130	2.220	0	0	2.130	2.220
12 Plaosan	2.147	1.738	0	0	2.147	1.738
13 Sogo	1.094	1.047	0	0	1.094	1.047
14 Babat	7.011	7.196	0	0	7.011	7.196
15 Bedahan	1.286	1.271	0	0	1.286	1.271
16 Truni	970	984	0	0	970	984
17 Trepan	1.233	1.236	0	0	1.233	1.236
18 Kebalanpelang	1.403	1.561	0	0	1.403	1.561
19 Gembong	2.522	2.460	0	0	2.522	2.460
20 Kebalandono	2.295	2.169	0	0	2.295	2.169
21 Moropelang	2.143	2.313	0	0	2.143	2.313
22 Tritunggal	2.837	2.955	0	0	2.837	2.955
23 Kebonagung	821	806	0	0	821	806
<b>Jumlah</b>	<b>45.667</b>	<b>46.009</b>	<b>0</b>	<b>0</b>	<b>45.667</b>	<b>46.009</b>

Sumber : Kantor Camat Babat



**Tabel 3.1.8 Perkembangan Jumlah Penduduk di Kecamatan Babat, Tahun 2016 - 2020**

Desa/Kelurahan	2016	2017	2018	2019	2020
(1)	(2)	(3)	(4)	(5)	(6)
1 Banaran	4.435	4.247	4.211	4.167	4.160
2 Karangkembang	4.656	4.426	4.447	4.438	4.459
3 Pucakwangi	2.058	2.176	2.200	2.229	2.262
4 Gendongkulon	3.903	3.817	3.817	3.537	3.524
5 Kuripan	3.858	3.737	4.325	3.791	3.827
6 Bulumargi	3.532	3.595	3.595	4.001	3.972
7 Sambangan	1.518	1.624	2.072	2.042	2.022
8 Keyongan	3.028	3.599	3.599	3.614	3.599
9 Patihan	2.608	2.531	2.717	2.736	2.734
10 Datinawong	5.735	5.751	5.277	5.264	5.269
11 Sumurgenuk	3.967	4.298	4.313	4.331	4.350
12 Plaosan	3.434	3.813	3.850	3.860	3.885
13 Sogo	2.115	2.139	2.127	2.133	2.141
14 Babat	13.809	14.674	14.558	14.714	14.207
15 Bedahan	2.800	2.880	2.573	2.564	2.557
16 Truni	1.907	1.918	1.918	2.271	1.954
17 Trepan	2.422	2.473	2.485	2.480	2.469
18 Kebalanpelang	2.379	2.335	2.335	2.753	2.964
19 Gembong	4.966	4.978	4.978	4.976	4.982
20 Kebalandono	4.567	4.372	4.381	4.455	4.464
21 Moropelang	4.329	4.519	4.504	4.479	4.456
22 Tritunggal	4.801	4.633	4.633	5.000	5.792
23 Kebonagung	1.579	1.623	1.623	1.684	1.627
<b>Jumlah</b>	<b>88.406</b>	<b>90.158</b>	<b>90.538</b>	<b>91.519</b>	<b>91.676</b>

Sumber : Kantor Camat Babat

**Tabel 3.1.9 Perkembangan Kepadatan Penduduk (jiwa/km)  
di Kecamatan Babat Tahun 2016 - 2020**

Desa/Kelurahan	2016	2017	2018	2019	2020
(1)	(2)	(3)	(4)	(5)	(6)
1 Banaran	2.861	2.740	2.717	2.688	2.684
2 Karangembang	2.016	1.916	1.925	1.921	1.930
3 Pucakwangi	1.083	1.145	1.158	1.173	1.191
4 Gendongkulon	1.271	1.243	1.243	1.152	1.148
5 Kuripan	932	903	1.045	916	924
6 Bulumargi	554	564	564	628	624
7 Sambangan	552	591	753	743	735
8 Keyongan	1.062	1.263	1.263	1.268	1.263
9 Patihan	733	711	763	769	768
10 Datinawong	1.964	1.970	1.807	1.803	1.804
11 Sumurgenuk	1.030	1.116	1.120	1.125	1.130
12 Plaosan	1.590	1.765	1.782	1.787	1.799
13 Sogo	1.322	1.337	1.329	1.333	1.338
14 Babat	9.206	9.783	9.705	9.809	9.471
15 Bedahan	1.986	2.043	1.825	1.818	1.813
16 Truni	1.434	1.442	1.442	1.708	1.469
17 Trepan	1.288	1.315	1.322	1.319	1.313
18 Kebalanpelang	461	453	453	534	574
19 Gembong	1.749	1.753	1.753	1.752	1.754
20 Kebalandono	1.224	1.172	1.175	1.194	1.197
21 Moropelang	1.933	2.017	2.011	2.000	1.989
22 Tritunggal	1.936	1.868	1.868	2.016	2.335
23 Kebonagung	1.067	1.097	1.097	1.138	1.099
<b>Kecamatan</b>	<b>1.401</b>	<b>1.429</b>	<b>1.435</b>	<b>1.451</b>	<b>1.453</b>

Sumber : Kantor Camat Babat

**Tabel 3.1.10** Prosentase Persebaran Penduduk  
di Kecamatan Babat Tahun 2016 - 2020

Kode Desa	Desa/Kelurahan	Prosentase (%)				
		2016	2017	2018	2019	2020
(1)	(2)	(3)	(4)	(5)	(6)	(7)
001	Banaran	5,02	4,71	4,65	4,55	4,54
002	Karangkembang	5,27	4,91	4,91	4,85	4,86
003	Pucakwangi	2,33	2,41	2,43	2,44	2,47
004	Gendongkulon	4,41	4,23	4,22	3,86	3,84
005	Kuripan	4,36	4,14	4,78	4,14	4,17
006	Bulumargi	4,00	3,99	3,97	4,37	4,33
007	Sambangan	1,72	1,80	2,29	2,23	2,21
008	Keyongan	3,43	3,99	3,98	3,95	3,93
009	Patihan	2,95	2,81	3,00	2,99	2,98
010	Datinawong	6,49	6,38	5,83	5,75	5,75
011	Sumurgenuk	4,49	4,77	4,76	4,73	4,74
012	Plaosan	3,88	4,23	4,25	4,22	4,24
013	Sogo	2,39	2,37	2,35	2,33	2,34
014	Babat	15,62	16,28	16,08	16,08	15,50
015	Bedahan	3,17	3,19	2,84	2,80	2,79
016	Truni	2,16	2,13	2,12	2,48	2,13
017	Trepan	2,74	2,74	2,74	2,71	2,69
018	Kebalanpelang	2,69	2,59	2,58	3,01	3,23
019	Gembong	5,62	5,52	5,50	5,44	5,43
020	Kebalandono	5,17	4,85	4,84	4,87	4,87
021	Moropelang	4,90	5,01	4,97	4,89	4,86
022	Tritunggal	5,43	5,14	5,12	5,46	6,32
023	Kebonagung	1,79	1,80	1,79	1,84	1,77
Kecamatan Babat		100	100	100	100	100

Sumber : Kantor Camat Babat

**Tabel 3.1.11**      **Prosentase Pertumbuhan Penduduk  
di Kecamatan Babat Tahun 2016 - 2020**

Kode Desa	Desa/Kelurahan	Prosentase (%)				
		2016	2017	2018	2019	2020
(1)	(2)	(3)	(4)	(5)	(6)	(6)
001	Banaran	0,86	-4,43	-0,85	-1,06	-0,17
002	Karangkembang	3,05	-5,20	0,47	-0,20	0,47
003	Pucakwangi	0,39	5,42	1,09	1,30	1,46
004	Gendongkulon	3,50	-2,25	0,00	-7,92	-0,37
005	Kuripan	2,14	-3,24	13,60	-14,09	0,94
006	Bulumargi	-0,90	1,75	0,00	10,15	-0,73
007	Sambangan	-11,80	6,53	21,6	-1,47	-0,99
008	Keyongan	-4,03	15,87	0,00	0,42	-0,42
009	Patihan	2,15	-3,04	6,85	0,69	-0,07
010	Datinawong	1,54	0,28	-8,98	-0,25	0,09
011	Sumurgenuk	0,84	7,70	0,35	0,42	0,44
012	Plaosan	2,63	9,94	0,96	0,26	0,64
013	Sogo	2,08	1,12	-0,56	0,28	0,37
014	Babat	-7,33	5,89	-0,80	1,06	-3,57
015	Bedahan	1,97	2,78	-11,93	-0,35	-0,27
016	Truni	3,19	0,57	0,00	15,54	-16,22
017	Trepan	5,72	2,06	0,48	-0,20	-0,45
018	Kebalanpelang	0,08	-1,88	0,00	15,18	7,12
019	Gembong	-0,82	0,24	0,00	-0,04	0,12
020	Kebalandono	-0,15	-4,5	0,21	1,66	0,20
021	Moropelang	-0,78	4,20	-0,33	-0,56	-0,52
022	Tritunggal	0,38	-3,63	0,00	7,34	13,67
023	Kebonagung	1,15	2,71	0,00	3,62	-3,50
<b>Kecamatan Babat</b>		<b>2,42</b>	<b>0,42</b>	<b>-0,62</b>	<b>1,94</b>	<b>0,17</b>

Sumber : Kantor Camat Babat

**Tabel 3.1.12 Jumlah Penduduk menurut Kelompok Umur di Kecamatan Babat, 2020**

Kelompok Umur	Jenis Kelamin		Jumlah
	Laki-Laki	Perempuan	
(1)	(2)	(3)	(4)
0 - 4	3684	3345	7 029
5 - 9	4082	3823	7 905
10 - 14	4512	4085	8 597
15 - 19	4200	4016	8 216
20 - 24	3056	3206	6 262
25 - 29	3527	3503	7 030
30 - 34	3450	3428	6 878
35 - 39	3494	3638	7 132
40 - 44	3543	3650	7 193
45 - 49	3288	3491	6 779
50 - 54	2944	2873	5 817
55 - 59	2301	1954	4 255
60 - 64	1338	1551	2 889
65 +	2248	3446	5 694
<b>Jumlah</b>	<b>45 667</b>	<b>46 009</b>	<b>91 676</b>

Sumber : Kantor Camat Babat

**Tabel 3.1.13 Penduduk menurut Kelompok Umur per Desa di Kecamatan Babat, 2020**

Desa/Kelurahan	Kelompok Umur				
	0-4	5-9	10-14	15-19	20 -24
(1)	(2)	(3)	(4)	(5)	(6)
1 Banaran	310	356	348	354	336
2 Karangkembang	351	395	416	387	322
3 Pucakwangi	198	205	218	177	102
4 Gendongkulon	281	260	321	335	224
5 Kuripan	234	339	328	382	309
6 Bulumargi	311	341	342	313	265
7 Sambangan	135	144	221	137	83
8 Keyongan	242	307	364	288	250
9 Patihan	217	257	311	228	116
10 Datinawong	409	480	551	569	422
11 Sumurgenuk	337	367	358	391	276
12 Plaosan	325	312	352	337	255
13 Sogo	173	172	218	156	111
14 Babat	984	1.102	1.169	1.299	1.090
15 Bedahan	187	195	198	209	187
16 Truni	103	146	170	186	142
17 Trepan	220	215	237	202	137
18 Kebalanpelang	219	278	332	240	189
19 Gembong	376	439	479	442	297
20 Kebalandono	359	451	434	429	289
21 Moropelang	432	456	493	461	298
22 Tritunggal	480	521	582	545	458
23 Kebonagung	146	167	155	149	104
<b>Jumlah</b>	<b>7.029</b>	<b>7.905</b>	<b>8.597</b>	<b>8.216</b>	<b>6.262</b>

Sumber : Kantor Camat Babat

**Lanjutan Tabel 3.1.13**

Desa/Kelurahan	Kelompok Umur				
	25 - 29	30-34	35-39	40-44	45-49
(1)	(7)	(8)	(9)	(10)	(11)
1 Banaran	382	366	350	327	272
2 Karangembang	382	368	359	376	326
3 Pucakwangi	152	162	180	197	190
4 Gendongkulon	270	283	281	262	250
5 Kuripan	296	292	274	276	270
6 Bulumargi	295	221	293	381	364
7 Sambangan	74	79	117	198	187
8 Keyongan	214	214	278	322	306
9 Patihan	146	136	199	200	197
10 Datinawong	391	394	401	386	365
11 Sumurgenuk	300	340	378	395	334
12 Plaosan	364	311	321	298	288
13 Sogo	161	152	192	173	162
14 Babat	1.318	1.246	1.145	1.049	987
15 Bedahan	218	192	219	188	199
16 Truni	141	124	124	163	176
17 Trepan	150	164	176	208	201
18 Kebalanpelang	179	222	164	216	237
19 Gembong	379	355	417	403	373
20 Kebalandono	347	281	338	335	299
21 Moropelang	331	334	334	298	291
22 Tritunggal	453	515	477	416	370
23 Kebonagung	87	127	115	126	135
<b>Jumlah</b>	<b>7.030</b>	<b>6.878</b>	<b>7.132</b>	<b>7.193</b>	<b>6.779</b>

Sumber : Kantor Camat Babat

**Lanjutan Tabel 3.1.13**

Desa/Kelurahan	Kelompok Umur				Jumlah
	50-54	55 - 59	60 - 64	65+	
(1)	(12)	(13)	(14)	(15)	(16)
1 Banaran	254	193	106	206	4.160
2 Karangembang	263	163	117	234	4.459
3 Pucakwangi	145	110	63	163	2.262
4 Gendongkulon	226	169	125	237	3.524
5 Kuripan	225	180	125	297	3.827
6 Bulumargi	278	152	125	291	3.972
7 Sambangan	194	169	70	214	2.022
8 Keyongan	219	178	150	267	3.599
9 Patihan	205	150	107	265	2.734
10 Datinawong	261	179	133	328	5.269
11 Sumurgenuk	272	205	134	263	4.350
12 Plaosan	242	183	84	213	3.885
13 Sogo	141	107	95	128	2.141
14 Babat	907	679	480	752	14.207
15 Bedahan	197	147	75	146	2.557
16 Truni	124	106	105	144	1.954
17 Trepan	166	122	85	186	2.469
18 Kebalanpelang	230	151	104	203	2.964
19 Gembong	325	222	166	309	4.982
20 Kebalandono	298	226	112	266	4.464
21 Moropelang	250	173	118	187	4.456
22 Tritunggal	299	219	161	296	5.792
23 Kebonagung	96	72	49	99	1.627
<b>Jumlah</b>	<b>5.817</b>	<b>4.255</b>	<b>2.889</b>	<b>5.694</b>	<b>91.676</b>

Sumber : Kantor Camat Babat



**Tabel 3.1.14 Penduduk Laki-Laki menurut Kelompok Umur di Kecamatan Babat, 2020**

Desa/Kelurahan	Kelompok Umur				
	0-4	5-9	10-14	15-19	20 -24
(1)	(2)	(3)	(4)	(5)	(6)
1 Banaran	164	179	185	175	167
2 Karangembang	203	200	236	209	170
3 Pucakwangi	108	112	118	96	52
4 Gendongkulon	143	130	156	188	105
5 Kuripan	123	182	164	170	153
6 Bulumargi	150	182	175	179	131
7 Sambangan	79	64	121	70	34
8 Keyongan	111	157	180	122	102
9 Patihan	101	145	163	101	48
10 Datinawong	220	247	305	278	218
11 Sumurgenuk	158	192	195	203	123
12 Plaosan	188	183	202	186	133
13 Sogo	110	93	128	84	61
14 Babat	506	530	609	661	575
15 Bedahan	101	104	101	106	88
16 Truni	57	74	92	95	73
17 Trepan	117	113	119	117	66
18 Kebalanpelang	115	153	160	105	70
19 Gembong	192	233	240	245	144
20 Kebalandono	199	233	227	233	149
21 Moropelang	222	226	274	227	138
22 Tritunggal	239	258	281	269	209
23 Kebonagung	78	92	81	81	47
<b>Jumlah</b>	<b>3.684</b>	<b>4.082</b>	<b>4.512</b>	<b>4.200</b>	<b>3.056</b>

Sumber : Kantor Camat Babat

**Lanjutan Tabel 3.1.14**

Desa/Kelurahan	Kelompok Umur				
	25 - 29	30-34	35-39	40-44	45-49
(1)	(7)	(8)	(9)	(10)	(11)
1 Banaran	207	183	170	159	112
2 Karangkembang	187	190	165	184	174
3 Pucakwangi	62	73	83	97	94
4 Gendongkulon	130	131	150	132	118
5 Kuripan	153	149	125	145	134
6 Bulumargi	132	104	141	168	185
7 Sambangan	34	32	53	87	85
8 Keyongan	106	96	120	159	143
9 Patihan	64	67	102	107	109
10 Datinawong	205	205	192	208	188
11 Sumurgenuk	148	160	171	195	169
12 Plaosan	211	172	172	170	155
13 Sogo	83	71	92	84	73
14 Babat	659	658	588	518	437
15 Bedahan	111	95	123	87	95
16 Truni	73	63	59	74	92
17 Trepan	77	78	78	101	99
18 Kebalanpelang	88	107	86	94	107
19 Gembong	187	178	211	211	188
20 Kebalandono	177	157	152	171	146
21 Moropelang	153	152	167	133	137
22 Tritunggal	241	260	241	195	194
23 Kebonagung	39	69	53	64	54
<b>Jumlah</b>	<b>3.527</b>	<b>3.450</b>	<b>3.494</b>	<b>3.543</b>	<b>3.288</b>

Sumber : Kantor Camat Babat

**Lanjutan Tabel 3.1.14**

Desa/Kelurahan	Kelompok Umur				Jumlah
	50-54	55 - 59	60 - 64	65+	
(1)	(12)	(13)	(14)	(15)	(16)
1 Banaran	127	100	55	91	2.074
2 Karangkembang	137	97	53	77	2.282
3 Pucakwangi	65	67	29	69	1.125
4 Gendongkulon	113	79	76	88	1.739
5 Kuripan	108	101	61	122	1.890
6 Bulumargi	150	85	57	113	1.952
7 Sambangan	112	91	28	99	989
8 Keyongan	106	97	63	104	1.666
9 Patihan	91	96	48	116	1.358
10 Datinawong	137	97	65	135	2.700
11 Sumurgenuk	132	113	55	116	2.130
12 Plaosan	121	116	49	89	2.147
13 Sogo	78	44	47	46	1.094
14 Babat	431	332	226	281	7.011
15 Bedahan	97	80	34	64	1.286
16 Truni	53	63	40	62	970
17 Trepan	84	83	27	74	1.233
18 Kebalanpelang	120	80	37	81	1.403
19 Gembong	166	125	84	118	2.522
20 Kebalandono	174	120	47	110	2.295
21 Moropelang	122	86	52	54	2.143
22 Tritunggal	161	105	85	99	2.837
23 Kebonagung	59	44	20	40	821
<b>Jumlah</b>	<b>2.944</b>	<b>2.301</b>	<b>1.338</b>	<b>2.248</b>	<b>45.667</b>

Sumber : Kantor Camat Babat

**Tabel 3.1.15 Penduduk Perempuan menurut Kelompok Umur di Kecamatan Babat, 2020**

Desa/Kelurahan	Kelompok Umur				
	0-4	5-9	10-14	15-19	20 -24
(1)	(2)	(3)	(4)	(5)	(6)
1 Banaran	146	177	163	179	169
2 Karangembang	148	195	180	178	152
3 Pucakwangi	90	93	100	81	50
4 Gendongkulon	138	130	165	147	119
5 Kuripan	111	157	164	212	156
6 Bulumargi	161	159	167	134	134
7 Sambangan	56	80	100	67	49
8 Keyongan	131	150	184	166	148
9 Patihan	116	112	148	127	68
10 Datinawong	189	233	246	291	204
11 Sumurgenuk	179	175	163	188	153
12 Plaosan	137	129	150	151	122
13 Sogo	63	79	90	72	50
14 Babat	478	572	560	638	515
15 Bedahan	86	91	97	103	99
16 Truni	46	72	78	91	69
17 Trepan	103	102	118	85	71
18 Kebalanpelang	104	125	172	135	119
19 Gembong	184	206	239	197	153
20 Kebalandono	160	218	207	196	140
21 Moropelang	210	230	219	234	160
22 Tritunggal	241	263	301	276	249
23 Kebonagung	68	75	74	68	57
<b>Jumlah</b>	<b>3.345</b>	<b>3.823</b>	<b>4.085</b>	<b>4.016</b>	<b>3.206</b>

Sumber : Kantor Camat Babat

**Lanjutan Tabel 3.1.15**

Desa/Kelurahan	Kelompok Umur				
	25 - 29	30-34	35-39	40-44	45-49
(1)	(7)	(8)	(9)	(10)	(11)
1 Banaran	175	183	180	168	160
2 Karangembang	195	178	194	192	152
3 Pucakwangi	90	89	97	100	96
4 Gendongkulon	140	152	131	130	132
5 Kuripan	143	143	149	131	136
6 Bulumargi	163	117	152	213	179
7 Sambangan	40	47	64	111	102
8 Keyongan	108	118	158	163	163
9 Patihan	82	69	97	93	88
10 Datinawong	186	189	209	178	177
11 Sumurgenuk	152	180	207	200	165
12 Plaosan	153	139	149	128	133
13 Sogo	78	81	100	89	89
14 Babat	659	588	557	531	550
15 Bedahan	107	97	96	101	104
16 Truni	68	61	65	89	84
17 Trepan	73	86	98	107	102
18 Kebalanpelang	91	115	78	122	130
19 Gembong	192	177	206	192	185
20 Kebalandono	170	124	186	164	153
21 Moropelang	178	182	167	165	154
22 Tritunggal	212	255	236	221	176
23 Kebonagung	48	58	62	62	81
<b>Jumlah</b>	<b>3.503</b>	<b>3.428</b>	<b>3.638</b>	<b>3.650</b>	<b>3.491</b>

Sumber : Kantor Camat Babat

**Lanjutan Tabel 3.1.15**

Desa/Kelurahan	Kelompok Umur				Jumlah
	50-54	55 - 59	60 - 64	65+	
(1)	(12)	(13)	(14)	(15)	(16)
1 Banaran	127	93	51	115	2.086
2 Karangembang	126	66	64	157	2.177
3 Pucakwangi	80	43	34	94	1.137
4 Gendongkulon	113	90	49	149	1.785
5 Kuripan	117	79	64	175	1.937
6 Bulumargi	128	67	68	178	2.020
7 Sambangan	82	78	42	115	1.033
8 Keyongan	113	81	87	163	1.933
9 Patihan	114	54	59	149	1.376
10 Datinawong	124	82	68	193	2.569
11 Sumurgenuk	140	92	79	147	2.220
12 Plaosan	121	67	35	124	1.738
13 Sogo	63	63	48	82	1.047
14 Babat	476	347	254	471	7.196
15 Bedahan	100	67	41	82	1.271
16 Truni	71	43	65	82	984
17 Trepan	82	39	58	112	1.236
18 Kebalanpelang	110	71	67	122	1.561
19 Gembong	159	97	82	191	2.460
20 Kebalandono	124	106	65	156	2.169
21 Moropelang	128	87	66	133	2.313
22 Tritunggal	138	114	76	197	2.955
23 Kebonagung	37	28	29	59	806
<b>Jumlah</b>	<b>2.873</b>	<b>1.954</b>	<b>1.551</b>	<b>3.446</b>	<b>46.009</b>

Sumber : Kantor Camat Babat

**Tabel 3.1.16 Penduduk yang Wajib Memiliki KTP menurut Jenis Kelamin di Kecamatan Babat, 2020**

	Desa/Kelurahan	Laki-Laki	Perempuan	Laki-Laki + Perempuan
	(1)	(2)	(3)	(4)
1	Banaran	1 956	1 901	3 857
2	Karangkembang	1 513	2 174	3 687
3	Pucakwangi	854	803	1 657
4	Gendongkulon	1 465	1 572	3 037
5	Kuripan	1 512	2 157	3 669
6	Bulumargi	1 408	1 442	2 850
7	Sambangan	681	694	1 375
8	Keyongan	1 190	1 335	2 525
9	Patihan	940	976	1 916
10	Datinawong	2 706	2 566	5 272
11	Sumurgenuk	1 741	1 489	3 230
12	Plaosan	1 343	1 348	2 691
13	Sogo	503	461	964
14	Babat	6 436	6 176	12 612
15	Bedahan	1 181	1 253	2 434
16	Truni	629	834	1 463
17	Trepan	887	911	1 798
18	Kebalanpelang	735	864	1 599
19	Gembong	1 506	1 656	3 162
20	Kebalandono	1 770	1 795	3 565
21	Moropelang	1 572	1 625	3 197
22	Tritunggal	1 459	1 479	2 938
23	Kebonagung	509	531	1 040
	<b>Jumlah</b>	<b>34 496</b>	<b>36 042</b>	<b>70 538</b>

Sumber : Kantor Camat Babat

**Tabel 3.1.17 Penduduk yang telah Memiliki KTP menurut Jenis Kelamin di Kecamatan Babat, 2020**

Desa/Kelurahan	Jumlah Penduduk Memiliki KTP		
	Laki-laki	Perempuan	Laki-laki + Perempuan
(1)	(2)	(3)	(4)
1 Banaran	1.649	1.547	3.197
2 Karangkembang	1.232	1.742	2.974
3 Pucakwangi	783	682	1.464
4 Gendongkulon	1.307	1.362	2.670
5 Kuripan	1.364	1.827	3.191
6 Bulumargi	1.274	1.287	2.561
7 Sambangan	609	616	1.225
8 Keyongan	1.093	1.121	2.214
9 Patihan	756	789	1.545
10 Datinawong	2.226	2.091	4.317
11 Sumurgenuk	1.588	1.332	2.920
12 Plaosan	1.111	1.101	2.212
13 Sogo	431	386	817
14 Babat	5.644	5.397	11.041
15 Bedahan	1.085	1.132	2.217
16 Truni	520	692	1.212
17 Trepan	791	813	1.604
18 Kebalanpelang	601	686	1.287
19 Gembong	1.185	1.324	2.509
20 Kebalandono	1.555	1.535	3.090
21 Moropelang	1.474	1.519	2.993
22 Tritunggal	1.209	1.187	2.396
23 Kebonagung	409	422	831
<b>Jumlah</b>	<b>29.898</b>	<b>30.591</b>	<b>60.489</b>

Sumber : Kantor Camat Babat





# BAB 4 SOSIAL



Sarana Kesehatan di Kecamatan Babat meliputi 3 Rumah Sakit, 3 Puskesmas, 6 Pustu, 10 Klinik dan 9 Apotik

Sarana Pendidikan di Kecamatan Babat meliputi lembaga pendidikan tingkat SD/MI 68 lembaga, Tingkat SLTP/MTs 25 lembaga dan Tingkat SLTA sederajat 18 lembaga





## SOSIAL DAN PENDIDIKAN

Bab sosial dan pendidikan mencakup data-data tentang, sarana pendidikan lengkap dengan jumlah murid, guru, rombel dan rasio murid terhadap guru di masing- masing desa/kelurahan mulai jenjang pendidikan TK sampai SLTA, kemudian data kesehatan dan keikutsertaan Pasangan Usia Subur (PUS) dalam program Keluarga Berencana (KB), jumlah NTCR (Nikah, Talak, Cerai dan Rujuk), dan data sosial lainnya.

Jumlah sarana pendidikan negeri di Kecamatan Babat tahun 2020 menurut jenjang pendidikan adalah SDN 31 sekolah, SMPN 4 sekolah, MTsN 1 sekolah, SMAN 1 sekolah MAN 1 sekolah, sedang jumlah sarana pendidikan swasta menurut jenjang pendidikan adalah TK 71 sekolah, RA 3 sekolah, SD 5 sekolah, MI 32 sekolah, SMP 8 sekolah, MTS 12 sekolah, SMA 3 sekolah, MA 6 sekolah, SMK 7 sekolah. Dibanding dengan tahun 2019 sarana pendidikan negeri tidak terjadi perubahan, sedang sarana pendidikan swasta mengalami penambahan,

Dibidang keluarga berencana jumlah pasangan usia subur (PUS) Kecamatan Babat sebesar 16.319 pasangan, jumlah PUS terkecil di Desa Sambangan ada 226 dan yang terbesar di Kelurahan Babat 1.982 pasangan. Jumlah peserta KB aktif di Kecamatan Babat sebesar 82 % dari jumlah PUS yaitu 13.435 peserta, prosentase peserta KB aktif terhadap jumlah PUS terbesar adalah Kelurahan Banaran sebesar 88 % yang terkecil Desa Kebonagung 78 %. Berdasarkan alat kontrasepsi pemakaian kontrasepsi suntik merupakan alat kontrasepsi terbesar yaitu 7.259 sedang yang terkecil adalah kontrasepsi lainnya (kondom, Tradisional) sebanyak 386.

Gambar 4. Jumlah lembaga Sekolah Kecamatan BABAT, 2020



**Tabel 4.1.1 Jumlah Lembaga Pendidikan Negeri di Kecamatan Babat, 2020**

Kode Desa	Desa/Kelurahan	TK	RA	SD	MI	SMP	MTs	SMA	MA	SMK
(1)	(2)	(3)	(4)	(5)	(6)	(7)	(8)	(9)	(10)	(11)
001	Banaran	-	-	2	-	-	-	-	-	-
002	Karangkembang	-	-	1	-	-	-	-	-	-
003	Pucakwangi	-	-	-	-	1	-	-	-	-
004	Gendongkulon	-	-	1	-	-	-	-	-	-
005	Kuripan	-	-	1	-	-	-	-	-	-
006	Bulumargi	-	-	2	-	-	-	-	-	-
007	Sambangan	-	-	1	-	-	-	-	-	-
008	Keyongan	-	-	1	-	-	-	-	-	-
009	Patihan	-	-	1	-	-	-	-	-	-
010	Datinawong	-	-	1	-	-	-	-	-	-
011	Sumurgenuk	-	-	2	-	-	-	-	-	-
012	Plaosan	-	-	1	-	-	1	-	-	-
013	Sogo	-	-	1	-	-	-	-	1	-
014	Babat	-	-	5	-	-	-	1	-	-
015	Bedahan	-	-	1	-	1	-	-	-	-
016	Truni	-	-	1	-	-	-	-	-	-
017	Trepan	-	-	1	-	-	-	-	-	-
018	Kebalanpelang	-	-	1	-	-	-	-	-	-
019	Gembong	-	-	2	-	1	-	-	-	-
020	Kebalandono	-	-	1	-	-	-	-	-	-
021	Moropelang	-	-	1	-	1	-	-	-	-
022	Tritunggal	-	-	2	-	-	-	-	-	-
023	Kebonagung	-	-	1	-	-	-	-	-	-
<b>Jumlah</b>		-	-	<b>31</b>	-	<b>4</b>	<b>1</b>	<b>1</b>	<b>1</b>	-

Sumber : - UPT. Dinas Pendidikan Kec. Babat

- Kantor PPAI/KUA Kec. Babat

**Tabel 4.1.2 Jumlah Lembaga Pendidikan Swasta di Kecamatan Babat, 2020**

Kode Desa	Desa/Kelurahan	TK	RA	SD	MI	SMP	MTs	SMA	MA	SMK
(1)	(2)	(3)	(4)	(5)	(6)	(7)	(8)	(9)	(10)	(11)
001	Banaran	4	-	-	1	1	-	-	-	1
002	Karangkembang	3	-	-	2	-	1	-	-	-
003	Pucakwangi	2	-	-	2	-	-	-	-	-
004	Gendongkulon	3	-	-	2	-	1	-	1	-
005	Kuripan	3	-	-	2	1	1	-	-	-
006	Bulumargi	3	1	1	1	-	1	-	-	-
007	Sambangan	1	-	-	-	-	-	-	-	-
008	Keyongan	1	1	-	2	-	1	-	-	-
009	Patihan	2	1	-	2	1	1	-	-	-
010	Datinawong	4	-	-	3	1	2	1	2	-
011	Sumurgenuk	2	-	-	1	-	-	-	-	-
012	Plaosan	3	-	1	-	-	-	-	-	-
013	Sogo	2	-	-	-	-	-	-	-	1
014	Babat	12	-	2	5	2	1	1	1	2
015	Bedahan	3	-	1	-	1	-	1	-	1
016	Truni	1	-	-	-	-	-	-	-	-
017	Trepan	2	-	-	1	-	1	-	-	-
018	Kebalanpelang	2	-	-	1	-	-	-	-	1
019	Gembong	5	-	-	1	-	-	-	-	-
020	Kebalandono	4	-	-	2	-	-	-	-	-
021	Moropelang	3	-	-	2	1	1	-	1	1
022	Tritunggal	4	-	-	2	-	1	-	1	-
023	Kebonagung	2	-	-	-	-	-	-	-	-
<b>Jumlah</b>		<b>71</b>	<b>3</b>	<b>5</b>	<b>32</b>	<b>8</b>	<b>12</b>	<b>3</b>	<b>6</b>	<b>7</b>

Sumber : - UPT. Dinas Pendidikan Kec. Babat  
- Kantor PPAI/KUA Kec. Babat

**Tabel 4.1.3 Jumlah Sekolah Dasar (SD) dan Madrasah Ibtidaiyah (MI) Menurut Status Sekolah di Kecamatan Babat, 2020**

Kode Desa	Desa/Kelurahan	SD		Jumlah	MI		Jumlah
		Negeri	Swasta		Negeri	Swasta	
(1)	(2)	(3)	(4)	(5)	(6)	(7)	(8)
001	Banaran	2	-	2	-	1	1
002	Karangkembang	1	-	1	-	2	2
003	Pucakwangi	-	-	-	-	2	2
004	Gendongkulon	1	-	1	-	2	2
005	Kuripan	1	-	1	-	2	2
006	Bulumargi	2	1	3	-	1	1
007	Sambangan	1	-	1	-	-	-
008	Keyongan	1	-	1	-	2	2
009	Patihan	1	-	1	-	2	2
010	Datinawong	1	-	1	-	3	3
011	Sumurgenuk	2	-	2	-	1	1
012	Plaosan	1	1	2	-	-	-
013	Sogo	1	-	1	-	-	-
014	Babat	5	2	7	-	5	5
015	Bedahan	1	1	2	-	-	-
016	Truni	1	-	1	-	-	-
017	Trepan	1	-	1	-	1	1
018	Kebalanpelang	1	-	1	-	1	1
019	Gembong	2	-	2	-	1	1
020	Kebalandono	1	-	1	-	2	2
021	Moropelang	1	-	1	-	2	2
022	Tritunggal	2	-	2	-	2	2
023	Kebonagung	1	-	1	-	-	-
<b>Jumlah</b>		<b>31</b>	<b>5</b>	<b>36</b>	<b>0</b>	<b>32</b>	<b>32</b>

Catatan :

Sumber : BPS, Pendataan Potensi Desa (Podes) 2020



**Tabel 4.1.4 Jumlah Sekolah Menengah Pertama (SMP) dan Madrasah Tsanawiyah (MTs) Menurut Status Sekolah di Kecamatan Babat, 2020**

Kode Desa	Desa/Kelurahan	SMP		Jumlah	MTs		Jumlah
		Negeri	Swasta		Negeri	Swasta	
(1)	(2)	(3)	(4)	(5)	(6)	(7)	(8)
001	Banaran	-	1	1	-	-	-
002	Karangkembang	-	-	-	-	1	1
003	Pucakwangi	1	-	1	-	-	-
004	Gendongkulon	-	-	-	-	1	1
005	Kuripan	-	1	1	-	1	1
006	Bulumargi	-	-	-	-	1	1
007	Sambangan	-	-	-	-	-	-
008	Keyongan	-	-	-	-	1	1
009	Patihan	-	1	1	-	1	1
010	Datinawong	-	1	1	-	2	2
011	Sumurgenuk	-	-	-	-	-	-
012	Plaosan	-	-	-	1	-	1
013	Sogo	-	-	-	-	-	-
014	Babat	-	2	2	-	1	1
015	Bedahan	1	1	2	-	-	-
016	Truni	-	-	-	-	-	-
017	Trepan	-	-	-	-	1	1
018	Kebalanpelang	-	-	-	-	-	-
019	Gembong	1	-	1	-	-	-
020	Kebalandono	-	-	-	-	-	-
021	Moropelang	1	1	2	-	1	1
022	Tritunggal	-	-	-	-	1	1
023	Kebonagung	-	-	-	-	-	-
<b>Jumlah</b>		<b>4</b>	<b>8</b>	<b>12</b>	<b>1</b>	<b>12</b>	<b>13</b>

Catatan :

Sumber : BPS, Pendataan Potensi Desa (Podes) 2020

**Tabel 4.1.5 Jumlah Sekolah Menengah Atas (SMA) dan Madrasah Aliyah (MA) Menurut Status Sekolah di Kecamatan Babat, 2020**

Kode Desa	Desa/Kelurahan	SMA		Jumlah	MA		Jumlah
		Negeri	Swasta		Negeri	Swasta	
(1)	(2)	(3)	(4)	(5)	(6)	(7)	(8)
001	Banaran	-	-	-	-	-	-
002	Karangkembang	-	-	-	-	-	-
003	Pucakwangi	-	-	-	-	-	-
004	Gendongkulon	-	-	-	-	1	1
005	Kuripan	-	-	-	-	-	-
006	Bulumargi	-	-	-	-	-	-
007	Sambangan	-	-	-	-	-	-
008	Keyongan	-	-	-	-	-	-
009	Patihan	-	-	-	-	-	-
010	Datinawong	-	1	1	-	2	2
011	Sumurgenuk	-	-	-	-	-	-
012	Plaosan	-	-	-	-	-	-
013	Sogo	-	-	-	1	-	1
014	Babat	1	1	2	-	1	1
015	Bedahan	-	1	1	-	-	-
016	Truni	-	-	-	-	-	-
017	Trepan	-	-	-	-	-	-
018	Kebalanpelang	-	-	-	-	-	-
019	Gembong	-	-	-	-	-	-
020	Kebalandono	-	-	-	-	-	-
021	Moropelang	-	-	-	-	1	1
022	Tritunggal	-	-	-	-	1	1
023	Kebonagung	-	-	-	-	-	-
<b>Jumlah</b>		<b>1</b>	<b>3</b>	<b>4</b>	<b>1</b>	<b>6</b>	<b>7</b>

Catatan :

Sumber : BPS, Pendataan Potensi Desa (Podes) 2020

**Tabel 4.1.6 Jumlah Sekolah Menengah Kejuruan (SMK) Menurut Status Sekolah di Kecamatan Babat, 2020**

Kode Desa	Desa/Kelurahan	SMK		Jumlah
		Negeri	Swasta	
(1)	(2)	(3)	(4)	(5)
001	Banaran	-	1	1
002	Karangkembang	-	-	-
003	Pucakwangi	-	-	-
004	Gendongkulon	-	-	-
005	Kuripan	-	-	-
006	Bulumargi	-	-	-
007	Sambangan	-	-	-
008	Keyongan	-	-	-
009	Patihan	-	-	-
010	Datinawong	-	-	-
011	Sumurgenuk	-	-	-
012	Plaosan	-	-	-
013	Sogo	-	1	1
014	Babat	-	2	2
015	Bedahan	-	1	1
016	Truni	-	-	-
017	Trepan	-	-	-
018	Kebalanpelang	-	1	1
019	Gembong	-	-	-
020	Kebalandono	-	-	-
021	Moropelang	-	1	1
022	Tritunggal	-	-	-
023	Kebonagung	-	-	-
<b>Jumlah</b>		<b>0</b>	<b>7</b>	<b>7</b>

Catatan :

Sumber : BPS, Pendataan Potensi Desa (Podes) 2020

**Tabel 4.1.7 Jumlah Akademi / Perguruan Tinggi Menurut Status di Kecamatan Babat, 2020**

Kode Desa	Desa/Kelurahan	Akademi/PT		Jumlah
		Negeri	Swasta	
(1)	(2)	(3)	(4)	(5)
001	Banaran	-	-	-
002	Karangkembang	-	-	-
003	Pucakwangi	-	-	-
004	Gendongkulon	-	-	-
005	Kuripan	-	-	-
006	Bulumargi	-	-	-
007	Sambangan	-	-	-
008	Keyongan	-	-	-
009	Patihan	-	-	-
010	Datinawong	-	-	-
011	Sumurgenuk	-	-	-
012	Plaosan	-	-	-
013	Sogo	-	-	-
014	Babat	-	-	-
015	Bedahan	-	-	-
016	Truni	-	-	-
017	Trepan	-	-	-
018	Kebalanpelang	-	-	-
019	Gembong	-	-	-
020	Kebalandono	-	-	-
021	Moropelang	-	-	-
022	Tritunggal	-	-	-
023	Kebonagung	-	-	-
<b>Jumlah</b>		<b>0</b>	<b>0</b>	<b>0</b>

Catatan :

Sumber : BPS, Pendataan Potensi Desa (Podes) 2020

**Tabel 4.1.8 Jumlah Sekolah, Murid, Guru dan Rasio Murid-Guru TK Swasta di Kecamatan Babat, 2020**

Desa/Kelurahan	Lembaga Sekolah	Gedung Sekolah	Ruang Kelas
(1)	(2)	(3)	(4)
1 Banaran	4	7	7
2 Karangembang	3	7	6
3 Pucakwangi	2	4	4
4 Gendongkulon	3	4	5
5 Kuripan	3	6	6
6 Bulumargi	3	4	4
7 Sambangan	1	3	2
8 Keyongan	1	2	2
9 Patihan	2	3	3
10 Datinawong	4	7	7
11 Sumurgenuk	2	4	4
12 Plaosan	3	7	6
13 Sogo	2	3	3
14 Babat	12	33	33
15 Bedahan	3	9	9
16 Truni	1	2	2
17 Trepan	2	5	5
18 Kebalanpelang	2	5	4
19 Gembong	5	9	9
20 Kebalandono	4	`	8
21 Moropelang	3	10	9
22 Tritunggal	4	10	10
23 Kebonagung	2	5	5
<b>Jumlah / Total</b>	<b>71</b>	<b>149</b>	<b>153</b>

Sumber : - UPT. Dinas Pendidikan Kec. Babat

- Kantor PPAI/KUA Kec. Babat

**Lanjutan Tabel 4.1.8**

Desa/Kelurahan	Rombongan Belajar	Murid	Guru	Rasio Murid - Guru
(1)	(5)	(6)	(7)	(8)
1 Banaran	8	134	11	12
2 Karangembang	6	152	10	15
3 Pucakwangi	4	71	6	12
4 Gendongkulon	6	116	8	15
5 Kuripan	6	114	8	14
6 Bulumargi	6	52	6	9
7 Sambangan	2	19	2	10
8 Keyongan	2	18	2	9
9 Patihan	4	35	4	9
10 Datinawong	8	174	9	19
11 Sumurgenuk	4	91	4	23
12 Plaosan	6	118	6	20
13 Sogo	4	63	5	13
14 Babat	24	546	38	14
15 Bedahan	6	86	8	11
16 Truni	2	37	2	19
17 Trepan	4	53	4	13
18 Kebalanpelang	4	75	4	19
19 Gembong	10	154	12	13
20 Kebalandono	8	149	10	15
21 Moropelang	6	148	12	12
22 Tritunggal	8	137	11	12
23 Kebonagung	4	44	4	11
<b>Jumlah / Total</b>	<b>142</b>	<b>2586</b>	<b>186</b>	<b>14</b>

Sumber : - UPT. Dinas Pendidikan Kec. Babat  
 - Kantor PPAI/KUA Kec. Babat

**Tabel 4.1.9 Jumlah Sekolah, Murid, Guru dan Rasio Murid-Guru RA Swasta di Kecamatan Babat, 2020**

Desa/Kelurahan	Lembaga Sekolah	Gedung Sekolah	Ruang Kelas
(1)	(2)	(3)	(4)
1 Banaran	-	-	-
2 Karangembang	-	-	-
3 Pucakwangi	-	-	-
4 Gendongkulon	-	-	-
5 Kuriipan	-	-	-
6 Bulumargi	1	1	2
7 Sambangan	-	-	-
8 Keyongan	1	1	2
9 Patihan	1	1	2
10 Datinawong	-	-	-
11 Sumurgenuk	-	-	-
12 Plaosan	-	-	-
13 Sogo	-	-	-
14 Babat	-	-	-
15 Bedahan	-	-	-
16 Truni	-	-	-
17 Trepan	-	-	-
18 Kebalanpelang	-	-	-
19 Gembong	-	-	-
20 Kebalandono	-	-	-
21 Moropelang	-	-	-
22 Tritunggal	-	-	-
23 Kebonagung	-	-	-
<b>Jumlah / Total</b>	<b>3</b>	<b>3</b>	<b>6</b>

Sumber : - UPT. Dinas Pendidikan Kec. Babat

- Kantor PPAI/KUA Kec. Babat

**Lanjutan Tabel 4.1.9**

Desa/Kelurahan	Rombongan Belajar	Murid	Guru	Rasio Murid - Guru
(1)	(5)	(6)	(7)	(8)
1 Banaran	-	-	-	-
2 Karangembang	-	-	-	-
3 Pucakwangi	-	-	-	-
4 Gendongkulon	-	-	-	-
5 Kuripan	-	-	-	-
6 Bulumargi	2	22	4	6
7 Sambangan	-	-	-	-
8 Keyongan	2	17	5	3
9 Patihan	2	19	3	6
10 Datinawong	-	-	-	-
11 Sumurgenuk	-	-	-	-
12 Plaosan	-	-	-	-
13 Sogo	-	-	-	-
14 Babat	-	-	-	-
15 Bedahan	-	-	-	-
16 Truni	-	-	-	-
17 Trepan	-	-	-	-
18 Kebalanpelang	-	-	-	-
19 Gembong	-	-	-	-
20 Kebalandono	-	-	-	-
21 Moropelang	-	-	-	-
22 Tritunggal	-	-	-	-
23 Kebonagung	-	-	-	-
<b>Jumlah / Total</b>	<b>6</b>	<b>58</b>	<b>12</b>	<b>5</b>

Sumber : - UPT. Dinas Pendidikan Kec. Babat

- Kantor PPAI/KUA Kec. Babat



**Tabel 4.1.10 Jumlah Sekolah, Murid, Guru dan Rasio Murid-Guru SD Negeri di Kecamatan Babat, 2020**

	Desa/Kelurahan	Lembaga Sekolah	Gedung Sekolah	Ruang Kelas
	(1)	(2)	(3)	(4)
1	Banaran	2	6	18
2	Karangkembang	1	3	6
3	Pucakwangi	-	-	-
4	Gendongkulon	1	2	7
5	Kuripan	1	3	5
6	Bulumargi	2	5	15
7	Sambangan	1	2	6
8	Keyongan	1	3	7
9	Patihan	1	1	6
10	Datinawong	1	3	6
11	Sumurgenuk	2	5	13
12	Plaosan	1	4	10
13	Sogo	1	3	8
14	Babat	5	23	39
15	Bedahan	1	2	9
16	Truni	1	3	6
17	Trepan	1	2	7
18	Kebalanpelang	1	2	7
19	Gembong	2	4	10
20	Kebalandono	1	2	7
21	Moropelang	1	2	7
22	Tritunggal	2	5	16
23	Kebonagung	1	4	11
	<b>Jumlah / Total</b>	<b>31</b>	<b>89</b>	<b>226</b>

Sumber : - UPT. Dinas Pendidikan Kec. Babat

- Kantor PPAI/KUA Kec. Babat

**Lanjutan Tabel 4.1.10**

Desa/Kelurahan	Rombongan Belajar	Murid	Guru	Rasio Murid - Guru
(1)	(5)	(6)	(7)	(8)
1 Banaran	13	250	18	14
2 Karangkembang	6	118	10	12
3 Pucakwangi	-	-	-	-
4 Gendongkulon	6	117	10	12
5 Kuripan	6	61	9	7
6 Bulumargi	12	149	18	8
7 Sambangan	6	74	7	11
8 Keyongan	6	59	7	8
9 Patihan	6	11	4	3
10 Datinawong	6	173	10	17
11 Sumurgenuk	12	203	19	11
12 Plaosan	7	181	12	15
13 Sogo	6	114	9	13
14 Babat	39	721	61	12
15 Bedahan	6	194	10	19
16 Truni	6	114	12	10
17 Trepan	6	89	9	10
18 Kebalanpelang	6	52	8	7
19 Gembong	12	195	19	10
20 Kebalandono	6	110	9	12
21 Moropelang	6	83	8	10
22 Tritunggal	12	145	17	9
23 Kebonagung	8	149	10	15
<b>Jumlah / Total</b>	<b>199</b>	<b>3362</b>	<b>296</b>	<b>11</b>

Sumber : - UPT, Dinas Pendidikan Kec. Babat

- Kantor PPAI/KUA Kec. Babat

**Tabel 4.1.11 Jumlah Sekolah, Murid, Guru dan Rasio Murid-Guru SD Swasta di Kecamatan Babat, 2020**

Desa/Kelurahan	Lembaga Sekolah	Gedung Sekolah	Ruang Kelas
(1)	(2)	(3)	(4)
1 Banaran	-	-	-
2 Karangembang	-	-	-
3 Pucakwangi	-	-	-
4 Gendongkulon	-	-	-
5 Kuripan	-	-	-
6 Bulumargi	1	1	6
7 Sambangan	-	-	-
8 Keyongan	-	-	-
9 Patihan	-	-	-
10 Datinawong	-	-	-
11 Sumurgenuk	-	-	-
12 Plaosan	1	1	5
13 Sogo	-	-	-
14 Babat	2	3	19
15 Bedahan	1	1	9
16 Truni	-	-	-
17 Trepan	-	-	-
18 Kebalanpelang	-	-	-
19 Gembong	-	-	-
20 Kebalandono	-	-	-
21 Moropelang	-	-	-
22 Tritunggal	-	-	-
23 Kebonagung	-	-	-
<b>Jumlah / Total</b>	<b>5</b>	<b>6</b>	<b>39</b>

Sumber : - UPT. Dinas Pendidikan Kec. Babat

- Kantor PPAI/KUA Kec. Babat

**Lanjutan Tabel 4.1.11**

Desa/Kelurahan	Rombongan Belajar	Murid	Guru	Rasio Murid - Guru
(1)	(5)	(6)	(7)	(8)
1 Banaran	-	-	-	-
2 Karangembang	-	-	-	-
3 Pucakwangi	-	-	-	-
4 Gendongkulon	-	-	-	-
5 Kuripan	-	-	-	-
6 Bulumargi	6	43	11	4
7 Sambangan	-	-	-	-
8 Keyongan	-	-	-	-
9 Patihan	-	-	-	-
10 Datinawong	-	-	-	-
11 Sumurgenuk	-	-	-	-
12 Plaosan	5	46	11	4
13 Sogo	-	-	-	-
14 Babat	18	349	21	17
15 Bedahan	6	102	8	13
16 Truni	-	-	-	-
17 Trepan	-	-	-	-
18 Kebalanpelang	-	-	-	-
19 Gembong	-	-	-	-
20 Kebalandono	-	-	-	-
21 Moropelang	-	-	-	-
22 Tritunggal	-	-	-	-
23 Kebonagung	-	-	-	-
<b>Jumlah / Total</b>	<b>35</b>	<b>540</b>	<b>51</b>	<b>11</b>

Sumber : - UPT. Dinas Pendidikan Kec. Babat

- Kantor PPAI/KUA Kec. Babat

**Tabel 4.1.12 Jumlah Sekolah, Murid, Guru dan Rasio Murid-Guru MI Swasta di Kecamatan Babat, 2020**

	Desa/Kelurahan	Lembaga Sekolah	Gedung Sekolah	Ruang Kelas
	(1)	(2)	(3)	(4)
1	Banaran	1	1	6
2	Karangkembang	2	2	12
3	Pucakwangi	2	2	12
4	Gendongkulon	2	2	12
5	Kuripan	2	2	12
6	Bulumargi	1	1	6
7	Sambangan	-	-	-
8	Keyongan	2	3	12
9	Patihan	2	2	12
10	Datinawong	3	3	18
11	Sumurgenuk	1	1	6
12	Plaosan	-	-	-
13	Sogo	-	-	-
14	Babat	5	5	48
15	Bedahan	-	-	-
16	Truni	-	-	-
17	Trepan	1	1	6
18	Kebalanpelang	1	1	6
19	Gembong	1	1	6
20	Kebalandono	2	2	12
21	Moropelang	2	2	18
22	Tritunggal	2	3	18
23	Kebonagung	-	-	-
	<b>Jumlah / Total</b>	<b>32</b>	<b>34</b>	<b>222</b>

Sumber : - UPT, Dinas Pendidikan Kec. Babat

- Kantor PPAI/KUA Kec. Babat

Lanjutan Tabel 4.1.12

	Desa/Kelurahan	Rombongan Belajar	Murid	Guru	Rasio Murid - Guru
	(1)	(5)	(6)	(7)	(8)
1	Banaran	6	134	11	12
2	Karangkembang	12	332	21	16
3	Pucakwangi	12	163	19	9
4	Gendongkulon	12	231	20	12
5	Kuripan	12	265	21	13
6	Bulumargi	6	93	7	13
7	Sambangan	-	-	-	-
8	Keyongan	16	131	20	7
9	Patihan	12	160	21	8
10	Datinawong	18	316	32	10
11	Sumurgenuk	6	144	8	18
12	Plaosan	-	-	-	-
13	Sogo	-	-	-	-
14	Babat	48	1105	70	16
15	Bedahan	-	-	-	-
16	Truni	-	-	-	-
17	Trepan	6	94	9	10
18	Kebalanpelang	6	127	12	11
19	Gembong	6	198	10	20
20	Kebalandono	12	221	21	11
21	Moropelang	18	388	15	26
22	Tritunggal	18	245	26	9
23	Kebonagung	-	-	-	-
	<b>Jumlah / Total</b>	<b>226</b>	<b>4347</b>	<b>343</b>	<b>13</b>

Sumber :- UPT. Dinas Pendidikan Kec. Babat

- Kantor PPAI/KUA Kec. Babat

**Tabel 4.1.13 Jumlah Sekolah, Murid, Guru dan Rasio Murid-Guru SMP Negeri di Kecamatan Babat, 2020**

	Desa/Kelurahan	Lembaga Sekolah	Gedung Sekolah	Ruang Kelas
	(1)	(2)	(3)	(4)
1	Banaran	-	-	-
2	Karangkembang	-	-	-
3	Pucakwangi	1	5	12
4	Gendongkulon	-	-	-
5	Kuripan	-	-	-
6	Bulumargi	-	-	-
7	Sambangan	-	-	-
8	Keyongan	-	-	-
9	Patihan	-	-	-
10	Datinawong	-	-	-
11	Sumurgenuk	-	-	-
12	Plaosan	-	-	-
13	Sogo	-	-	-
14	Babat	-	-	-
15	Bedahan	1	6	30
16	Truni	-	-	-
17	Trepan	-	-	-
18	Kebalanpelang	-	-	-
19	Gembong	1	5	18
20	Kebalandono	-	-	-
21	Moropelang	1	5	24
22	Tritunggal	-	-	-
23	Kebonagung	-	-	-
	<b>Jumlah / Total</b>	<b>4</b>	<b>21</b>	<b>84</b>

Sumber : - UPT. Dinas Pendidikan Kec. Babat  
 - Kantor PPAI/KUA Kec. Babat

**Lanjutan Tabel 4.1.13**

	<b>Desa/Kelurahan</b>	<b>Rombongan Belajar</b>	<b>Murid</b>	<b>Guru</b>	<b>Rasio Murid - Guru</b>
	(1)	(5)	(6)	(7)	(8)
1	Banaran	-	-	-	-
2	Karangkembang	-	-	-	-
3	Pucakwangi	12	311	24	13
4	Gendongkulon	-	-	-	-
5	Kuripan	-	-	-	-
6	Bulumargi	-	-	-	-
7	Sambangan	-	-	-	-
8	Keyongan	-	-	-	-
9	Patihan	-	-	-	-
10	Datinawong	-	-	-	-
11	Sumurgenuk	-	-	-	-
12	Plaosan	-	-	-	-
13	Sogo	-	-	-	-
14	Babat	-	-	-	-
15	Bedahan	30	967	57	17
16	Truni	-	-	-	-
17	Trepan	-	-	-	-
18	Kebalanpelang	-	-	-	-
19	Gembong	11	320	31	10
20	Kebalandono	-	-	-	-
21	Moropelang	16	471	33	14
22	Tritunggal	-	-	-	-
23	Kebonagung	-	-	-	-
<b>Jumlah / Total</b>		<b>69</b>	<b>2069</b>	<b>145</b>	<b>14</b>

Sumber : - UPT. Dinas Pendidikan Kec. Babat  
- Kantor PPAI/KUA Kec. Babat



**Tabel 4.1.14 Jumlah Sekolah, Murid, Guru dan Rasio Murid-Guru SMP Swasta di Kecamatan Babat, 2020**

	Desa/Kelurahan	Lembaga Sekolah	Gedung Sekolah	Ruang Kelas
	(1)	(2)	(3)	(4)
1	Banaran	1	1	6
2	Karangkembang	-	-	-
3	Pucakwangi	-	-	-
4	Gendongkulon	-	-	-
5	Kuripan	1	1	3
6	Bulumargi	-	-	-
7	Sambangan	-	-	-
8	Keyongan	-	-	-
9	Patihan	1	1	3
10	Datinawong	1	1	8
11	Sumurgenuk	-	-	-
12	Plaosan	-	-	-
13	Sogo	-	-	-
14	Babat	2	4	12
15	Bedahan	1	2	9
16	Truni	-	-	-
17	Trepan	-	-	-
18	Kebalanpelang	-	-	-
19	Gembong	-	-	-
20	Kebalandono	-	-	-
21	Moropelang	1	2	4
22	Tritunggal	-	-	-
23	Kebonagung	-	-	-
<b>Jumlah / Total</b>		<b>8</b>	<b>12</b>	<b>45</b>

Sumber : - UPT. Dinas Pendidikan Kec. Babat

- Kantor PPAI/KUA Kec. Babat

**Lanjutan Tabel 4.1.14**

	Desa/Kelurahan	Rombongan Belajar	Murid	Guru	Rasio Murid - Guru
	(1)	(5)	(6)	(7)	(8)
1	Banaran	6	144	13	11
2	Karangkembang	-	-	-	-
3	Pucakwangi	-	-	-	-
4	Gendongkulon	-	-	-	-
5	Kuripan	3	52	8	-
6	Bulumargi	-	-	-	-
7	Sambangan	-	-	-	-
8	Keyongan	-	-	-	-
9	Patihan	3	67	6	11
10	Datinawong	8	179	11	16
11	Sumurgenuk	-	-	-	-
12	Plaosan	-	-	-	-
13	Sogo	-	-	-	-
14	Babat	12	339	18	19
15	Bedahan	6	149	11	14
16	Truni	-	-	-	-
17	Trepan	-	-	-	-
18	Kebalanpelang	-	-	-	-
19	Gembong	-	-	-	-
20	Kebalandono	-	-	-	-
21	Moropelang	3	41	8	5
22	Tritunggal	-	-	-	-
23	Kebonagung	-	-	-	-
<b>Jumlah / Total</b>		<b>41</b>	<b>971</b>	<b>75</b>	<b>13</b>

Sumber : - UPT. Dinas Pendidikan Kec. Babat

- Kantor PPAI/KUA Kec. Babat

**Tabel 4.1.15 Jumlah Sekolah, Murid, Guru dan Rasio Murid-Guru MTs Negeri di Kecamatan Babat, 2020**

	Desa/Kelurahan	Lembaga Sekolah	Gedung Sekolah	Ruang Kelas
	(1)	(2)	(3)	(4)
1	Banaran	-	-	-
2	Karangkembang	-	-	-
3	Pucakwangi	-	-	-
4	Gendongkulon	-	-	-
5	Kuripan	-	-	-
6	Bulumargi	-	-	-
7	Sambangan	-	-	-
8	Keyongan	-	-	-
9	Patihan	-	-	-
10	Datinawong	-	-	-
11	Sumurgenuk	-	-	-
12	Plaosan	1	8	51
13	Sogo	-	-	-
14	Babat	-	-	-
15	Bedahan	-	-	-
16	Truni	-	-	-
17	Trepan	-	-	-
18	Kebalanpelang	-	-	-
19	Gembong	-	-	-
20	Kebalandono	-	-	-
21	Moropelang	-	-	-
22	Tritunggal	-	-	-
23	Kebonagung	-	-	-
	<b>Jumlah / Total</b>	<b>1</b>	<b>8</b>	<b>51</b>

Sumber : KKM MTs Kec. Babat

**Lanjutan Tabel 4.1.15**

	<b>Desa/Kelurahan</b>	<b>Rombongan Belajar</b>	<b>Murid</b>	<b>Guru</b>	<b>Rasio Murid - Guru</b>
	(1)	(5)	(6)	(7)	(8)
1	Banaran	-	-	-	-
2	Karangkembang	-	-	-	-
3	Pucakwangi	-	-	-	-
4	Gendongkulon	-	-	-	-
5	Kuripan	-	-	-	-
6	Bulumargi	-	-	-	-
7	Sambangan	-	-	-	-
8	Keyongan	-	-	-	-
9	Patihan	-	-	-	-
10	Datinawong	-	-	-	-
11	Sumurgenuk	-	-	-	-
12	Plaosan	44	1777	98	18
13	Sogo	-	-	-	-
14	Babat	-	-	-	-
15	Bedahan	-	-	-	-
16	Truni	-	-	-	-
17	Trepan	-	-	-	-
18	Kebalanpelang	-	-	-	-
19	Gembong	-	-	-	-
20	Kebalandono	-	-	-	-
21	Moropelang	-	-	-	-
22	Tritunggal	-	-	-	-
23	Kebonagung	-	-	-	-
	<b>Jumlah / Total</b>	<b>44</b>	<b>1777</b>	<b>98</b>	<b>18</b>

Sumber : KKM MTs Kec. Babat

**Tabel 4.1.16 Jumlah Sekolah, Murid, Guru dan Rasio Murid-Guru MTs Swasta di Kecamatan Babat, 2020**

	Desa/Kelurahan	Lembaga Sekolah	Gedung Sekolah	Ruang Kelas
	(1)	(2)	(3)	(4)
1	Banaran	-	-	-
2	Karangkembang	1	1	3
3	Pucakwangi	-	-	-
4	Gendongkulon	1	1	4
5	Kuripan	1	1	3
6	Bulumargi	1	1	3
7	Sambangan	-	-	-
8	Keyongan	1	1	3
9	Patihan	1	1	3
10	Datinawong	2	3	14
11	Sumurgenuk	-	-	-
12	Plaosan	-	-	-
13	Sogo	-	-	-
14	Babat	1	1	3
15	Bedahan	-	-	-
16	Truni	-	-	-
17	Trepan	1	1	3
18	Kebalanpelang	-	-	-
19	Gembong	-	-	-
20	Kebalandono	-	-	-
21	Moropelang	1	1	3
22	Tritunggal	1	2	4
23	Kebonagung	-	-	-
<b>Jumlah / Total</b>		<b>12</b>	<b>14</b>	<b>46</b>

Sumber : KKM MTs Kec. Babat

Lanjutan Tabel 4.1.16

	Desa/Kelurahan	Rombongan Belajar	Murid	Guru	Rasio Murid - Guru
	(1)	(5)	(6)	(7)	(8)
1	Banaran	-	-	-	-
2	Karangkembang	3	58	9	6
3	Pucakwangi	-	-	-	-
4	Gendongkulon	4	77	20	-
5	Kuripan	3	44	15	3
6	Bulumargi	3	35	14	3
7	Sambangan	-	-	-	-
8	Keyongan	3	32	16	2
9	Patihan	3	40	12	3
10	Datinawong	14	307	38	8
11	Sumurgenuk	-	-	-	-
12	Plaosan	-	-	-	-
13	Sogo	-	-	-	-
14	Babat	3	44	13	3
15	Bedahan	-	-	-	-
16	Truni	-	-	-	-
17	Trepan	3	28	15	2
18	Kebalanpelang	-	-	-	-
19	Gembong	-	-	-	-
20	Kebalandono	-	-	-	-
21	Moropelang	3	32	16	2
22	Tritunggal	4	91	18	5
23	Kebonagung	-	-	-	-
	<b>Jumlah / Total</b>	<b>46</b>	<b>788</b>	<b>186</b>	<b>4</b>

Sumber : KKM MTs Kec. Babat

**Tabel 4.1.17 Jumlah Sekolah, Murid, Guru dan Rasio Murid-Guru SMA Negeri di Kecamatan Babat, 2020**

	Desa/Kelurahan	Lembaga Sekolah	Gedung Sekolah	Ruang Kelas
	(1)	(2)	(3)	(4)
1	Banaran	-	-	-
2	Karangkembang	-	-	-
3	Pucakwangi	-	-	-
4	Gendongkulon	-	-	-
5	Kuripan	-	-	-
6	Bulumargi	-	-	-
7	Sambangan	-	-	-
8	Keyongan	-	-	-
9	Patihan	-	-	-
10	Datinawong	-	-	-
11	Sumurgenuk	-	-	-
12	Plaosan	-	-	-
13	Sogo	-	-	-
14	Babat	1	8	32
15	Bedahan	-	-	-
16	Truni	-	-	-
17	Trepan	-	-	-
18	Kebalanpelang	-	-	-
19	Gembong	-	-	-
20	Kebalandono	-	-	-
21	Moropelang	-	-	-
22	Tritunggal	-	-	-
23	Kebonagung	-	-	-
	<b>Jumlah / Total</b>	<b>1</b>	<b>8</b>	<b>32</b>

Sumber : - UPT. Dinas Pendidikan Kec. Babat

- Kantor PPAI/KUA Kec. Babat

Lanjutan Tabel 4.1.17

	Desa/Kelurahan	Rombongan Belajar	Murid	Guru	Rasio Murid - Guru
	(1)	(5)	(6)	(7)	(8)
1	Banaran	-	-	-	-
2	Karangkembang	-	-	-	-
3	Pucakwangi	-	-	-	-
4	Gendongkulon	-	-	-	-
5	Kuripan	-	-	-	-
6	Bulumargi	-	-	-	-
7	Sambangan	-	-	-	-
8	Keyongan	-	-	-	-
9	Patihan	-	-	-	-
10	Datinawong	-	-	-	-
11	Sumurgenuk	-	-	-	-
12	Plaosan	-	-	-	-
13	Sogo	-	-	-	-
14	Babat	36	1278	80	16
15	Bedahan	-	-	-	-
16	Truni	-	-	-	-
17	Trepan	-	-	-	-
18	Kebalanpelang	-	-	-	-
19	Gembong	-	-	-	-
20	Kebalandono	-	-	-	-
21	Moropelang	-	-	-	-
22	Tritunggal	-	-	-	-
23	Kebonagung	-	-	-	-
	<b>Jumlah / Total</b>	<b>36</b>	<b>1278</b>	<b>80</b>	<b>16</b>

Sumber : - UPT. Dinas Pendidikan Kec. Babat

- Kantor PPAI/KUA Kec. Babat



**Tabel 4.1.18** Jumlah Sekolah, Murid, Guru dan Rasio Murid-Guru SMA Swasta di Kecamatan Babat, 2020

	Desa/Kelurahan	Lembaga Sekolah	Gedung Sekolah	Ruang Kelas
	(1)	(2)	(3)	(4)
1	Banaran	-	-	-
2	Karangkembang	-	-	-
3	Pucakwangi	-	-	-
4	Gendongkulon	-	-	-
5	Kuripan	-	-	-
6	Bulumargi	-	-	-
7	Sambangan	-	-	-
8	Keyongan	-	-	-
9	Patihan	-	-	-
10	Datinawong	1	2	9
11	Sumurgenuk	-	-	-
12	Plaosan	-	-	-
13	Sogo	-	-	-
14	Babat	1	3	15
15	Bedahan	1	2	12
16	Truni	-	-	-
17	Trepan	-	-	-
18	Kebalanpelang	-	-	-
19	Gembong	-	-	-
20	Kebalandono	-	-	-
21	Moropelang	-	-	-
22	Tritunggal	-	-	-
23	Kebonagung	-	-	-
	<b>Jumlah / Total</b>	<b>3</b>	<b>7</b>	<b>36</b>

Sumber : - UPT. Dinas Pendidikan Kec. Babat  
 - Kantor PPAI/KUA Kec. Babat

Lanjutan Tabel 4.1.18

	Desa/Kelurahan	Rombongan Belajar	Murid	Guru	Rasio Murid - Guru
	(1)	(5)	(6)	(7)	(8)
1	Banaran	-	-	-	-
2	Karangkembang	-	-	-	-
3	Pucakwangi	-	-	-	-
4	Gendongkulon	-	-	-	-
5	Kuripan	-	-	-	-
6	Bulumargi	-	-	-	-
7	Sambangan	-	-	-	-
8	Keyongan	-	-	-	-
9	Patihan	-	-	-	-
10	Datinawong	8	184	16	12
11	Sumurgenuk	-	-	-	-
12	Plaosan	-	-	-	-
13	Sogo	-	-	-	-
14	Babat	13	365	23	16
15	Bedahan	8	177	15	12
16	Truni	-	-	-	-
17	Trepan	-	-	-	-
18	Kebalanpelang	-	-	-	-
19	Gembong	-	-	-	-
20	Kebalandono	-	-	-	-
21	Moropelang	-	-	-	-
22	Tritunggal	-	-	-	-
23	Kebonagung	-	-	-	-
	<b>Jumlah / Total</b>	<b>29</b>	<b>726</b>	<b>54</b>	<b>13</b>

Sumber : - UPT. Dinas Pendidikan Kec. Babat  
 - Kantor PPAI/KUA Kec. Babat

**Tabel 4.1.19 Jumlah Sekolah, Murid, Guru dan Rasio Murid-Guru MA Negeri di Kecamatan Babat, 2020**

	Desa/Kelurahan	Lembaga Sekolah	Gedung Sekolah	Ruang Kelas
	(1)	(2)	(3)	(4)
1	Banaran	-	-	-
2	Karangkembang	-	-	-
3	Pucakwangi	-	-	-
4	Gendongkulon	-	-	-
5	Kuripan	-	-	-
6	Bulumargi	-	-	-
7	Sambangan	-	-	-
8	Keyongan	-	-	-
9	Patihan	-	-	-
10	Datinawong	-	-	-
11	Sumurgenuk	-	-	-
12	Plaosan	-	-	-
13	Sogo	1	6	36
14	Babat	-	-	-
15	Bedahan	-	-	-
16	Truni	-	-	-
17	Trepan	-	-	-
18	Kebalanpelang	-	-	-
19	Gembong	-	-	-
20	Kebalandono	-	-	-
21	Moropelang	-	-	-
22	Tritunggal	-	-	-
23	Kebonagung	-	-	-
	<b>Jumlah / Total</b>	<b>1</b>	<b>6</b>	<b>36</b>

Sumber : KKM MA Kec. Babat

**Lanjutan Tabel 4.1.19**

	<b>Desa/Kelurahan</b>	<b>Rombongan Belajar</b>	<b>Murid</b>	<b>Guru</b>	<b>Rasio Murid - Guru</b>
	(1)	(5)	(6)	(7)	(8)
1	Banaran	-	-	-	-
2	Karangkembang	-	-	-	-
3	Pucakwangi	-	-	-	-
4	Gendongkulon	-	-	-	-
5	Kuripan	-	-	-	-
6	Bulumargi	-	-	-	-
7	Sambangan	-	-	-	-
8	Keyongan	-	-	-	-
9	Patihan	-	-	-	-
10	Datinawong	-	-	-	-
11	Sumurgenuk	-	-	-	-
12	Plaosan	-	-	-	-
13	Sogo	36	1195	110	11
14	Babat	-	-	-	-
15	Bedahan	-	-	-	-
16	Truni	-	-	-	-
17	Trepan	-	-	-	-
18	Kebalanpelang	-	-	-	-
19	Gembong	-	-	-	-
20	Kebalandono	-	-	-	-
21	Moropelang	-	-	-	-
22	Tritunggal	-	-	-	-
23	Kebonagung	-	-	-	-
	<b>Jumlah / Total</b>	<b>36</b>	<b>1195</b>	<b>110</b>	<b>11</b>

Sumber : KKM MA Kec. Babat

**Tabel 4.1.20 Jumlah Sekolah, Murid, Guru dan Rasio Murid-Guru MA Swasta di Kecamatan Babat, 2020**

	Desa/Kelurahan	Lembaga Sekolah	Gedung Sekolah	Ruang Kelas
	(1)	(2)	(3)	(4)
1	Banaran	-	-	-
2	Karangkembang	-	-	-
3	Pucakwangi	-	-	-
4	Gendongkulon	1	1	3
5	Kuripan	-	-	-
6	Bulumargi	-	-	-
7	Sambangan	-	-	-
8	Keyongan	-	-	-
9	Patihan	-	-	-
10	Datinawong	2	3	12
11	Sumurgenuk	-	-	-
12	Plaosan	-	-	-
13	Sogo	-	-	-
14	Babat	1	1	3
15	Bedahan	-	-	-
16	Truni	-	-	-
17	Trepan	-	-	-
18	Kebalanpelang	-	-	-
19	Gembong	-	-	-
20	Kebalandono	-	-	-
21	Moropelang	1	1	3
22	Tritunggal	1	1	3
23	Kebonagung	-	-	-
	<b>Jumlah / Total</b>	<b>6</b>	<b>7</b>	<b>24</b>

Sumber : KKM MA Kec. Babat

**Lanjutan Tabel 4.1.20**

	<b>Desa/Kelurahan</b>	<b>Rombongan Belajar</b>	<b>Murid</b>	<b>Guru</b>	<b>Rasio Murid - Guru</b>
	(1)	(5)	(6)	(7)	(8)
1	Banaran	-	-	-	-
2	Karangkembang	-	-	-	-
3	Pucakwangi	-	-	-	-
4	Gendongkulon	3	40	14	3
5	Kuripan	-	-	-	-
6	Bulumargi	-	-	-	-
7	Sambangan	-	-	-	-
8	Keyongan	-	-	-	-
9	Patihan	-	-	-	-
10	Datinawong	12	224	51	4
11	Sumurgenuk	-	-	-	-
12	Plaosan	-	-	-	-
13	Sogo	-	-	-	-
14	Babat	3	50	11	5
15	Bedahan	-	-	-	-
16	Truni	-	-	-	-
17	Trepan	-	-	-	-
18	Kebalanpelang	-	-	-	-
19	Gembong	-	-	-	-
20	Kebalandono	-	-	-	-
21	Moropelang	3	41	13	3
22	Tritunggal	3	56	15	4
23	Kebonagung	-	-	-	-
	<b>Jumlah / Total</b>	<b>24</b>	<b>411</b>	<b>104</b>	<b>4</b>

Sumber : KKM MA Kec. Babat

**Tabel 4.1.21 Jumlah Sekolah, Murid, Guru dan Rasio Murid-Guru SMK Swasta di Kecamatan Babat, 2020**

	Desa/Kelurahan	Lembaga Sekolah	Gedung Sekolah	Ruang Kelas
	(1)	(2)	(3)	(4)
1	Banaran	1	2	3
2	Karangkembang	-	-	-
3	Pucakwangi	-	-	-
4	Gendongkulon	-	-	-
5	Kuripan	-	-	-
6	Bulumargi	-	-	-
7	Sambangan	-	-	-
8	Keyongan	-	-	-
9	Patihan	-	-	-
10	Datinawong	-	-	-
11	Sumurgenuk	-	-	-
12	Plaosan	-	-	-
13	Sogo	1	2	14
14	Babat	2	3	33
15	Bedahan	1	2	13
16	Truni	-	-	-
17	Trepan	-	-	-
18	Kebalanpelang	1	2	11
19	Gembong	-	-	-
20	Kebalandono	-	-	-
21	Moropelang	1	2	6
22	Tritunggal	-	-	-
23	Kebonagung	-	-	-
	<b>Jumlah / Total</b>	<b>7</b>	<b>13</b>	<b>80</b>

Sumber : - UPT. Dinas Pendidikan Kec. Babat  
 - Kantor PPAI/KUA Kec. Babat

**Lanjutan Tabel 4.1.21**

	<b>Desa/Kelurahan</b>	<b>Rombongan Belajar</b>	<b>Murid</b>	<b>Guru</b>	<b>Rasio Murid - Guru</b>
	(1)	(5)	(6)	(7)	(8)
1	Banaran	3	67	8	8
2	Karangkembang	-	-	-	-
3	Pucakwangi	-	-	-	-
4	Gendongkulon	-	-	-	-
5	Kuripan	-	-	-	-
6	Bulumargi	-	-	-	-
7	Sambangan	-	-	-	-
8	Keyongan	-	-	-	-
9	Patihan	-	-	-	-
10	Datinawong	-	-	-	-
11	Sumurgenuk	-	-	-	-
12	Plaosan	-	-	-	-
13	Sogo	13	257	20	13
14	Babat	34	799	77	10
15	Bedahan	12	268	19	14
16	Truni	-	-	-	-
17	Trepan	-	-	-	-
18	Kebalanpelang	11	172	23	7
19	Gembong	-	-	-	-
20	Kebalandono	-	-	-	-
21	Moropelang	6	152	14	11
22	Tritunggal	-	-	-	-
23	Kebonagung	-	-	-	-
<b>Jumlah / Total</b>		<b>79</b>	<b>1715</b>	<b>161</b>	<b>11</b>

Sumber : - UPT. Dinas Pendidikan Kec. Babat  
- Kantor PPAI/KUA Kec. Babat



**Tabel 4.1.22 Kemudahan Untuk Mencapai Sarana Pendidikan Terdekat Bagi Desa/Kelurahan yang Tidak ada Sarana Pendidikan di Kecamatan Babat, 2020**

	Desa/Kelurahan	SD	MI	SMP	MTs
	(1)	(2)	(3)	(4)	(5)
1	Banaran	-	-	-	2
2	Karangkembang	-	-	2	-
3	Pucakwangi	1	-	-	2
4	Gendongkulon	-	-	2	-
5	Kuripan	-	-	-	-
6	Bulumargi	-	-	2	-
7	Sambangan	-	1	2	1
8	Keyongan	-	-	2	-
9	Patihan	-	-	-	-
10	Datinawong	-	-	-	-
11	Sumurgenuk	-	-	2	2
12	Plaosan	-	2	2	-
13	Sogo	-	2	2	2
14	Babat	-	-	-	-
15	Bedahan	-	2	-	2
16	Truni	-	1	1	1
17	Trepan	-	-	1	-
18	Kebalanpelang	-	-	2	2
19	Gembong	-	-	-	2
20	Kebalandono	-	-	1	1
21	Moropelang	-	-	-	-
22	Tritunggal	-	-	2	-
23	Kebonagung	-	2	2	2

Catatan : 1 (Sangat Mudah), 2 (Mudah), 3 (Sulit), 4 (Sangat Sulit)

Sumber : BPS, Pendataan Potensi Desa (Podes) 2020

**Lanjutan Tabel 4.1.22**

	<b>Desa/Kelurahan</b>	<b>SMA</b>	<b>MA</b>	<b>SMK</b>	<b>Akademi/ Perguruan Tinggi</b>
	(1)	(6)	(7)	(8)	(9)
1	Banaran	2	2		2
2	Karangkemba	2	2	2	2
3	Pucakwangi	2	2	2	2
4	Gendongkulor	2	-	2	2
5	Kuripan	2	2	2	2
6	Bulumargi	2	2	2	3
7	Sambangan	2	2	2	2
8	Keyongan	2	2	1	2
9	Patihan	2	2	2	2
10	Datinawong	-	-	2	2
11	Sumurgenuk	2	2	2	2
12	Plaosan	2	2	2	2
13	Sogo	2	-	-	2
14	Babat	-	-	-	2
15	Bedahan	1	2	-	2
16	Truni	1	1	1	2
17	Trepan	1	1	1	2
18	Kebalanelan	2	2	-	2
19	Gembong	2	2	2	2
20	Kebalandono	1	1	1	1
21	Moropelang	2	-	-	2
22	Tritunggal	2	-	2	2
23	Kebonagung	2	2	2	2

*Catatan : 1 (Sangat Mudah), 2 (Mudah), 3 (Sulit), 4 (Sangat Sulit)*

*Sumber : BPS, Pendataan Potensi Desa (Podes) 2020*

**Tabel 4.1.23 Jumlah Lembaga Pendidikan Keagamaan dan Panti Asuhan di Kecamatan Babat, 2020**

Kode Desa	Desa/Kelurahan	Pondok Pesantren	Madrasah Diniyah	TPA/TPQ	Panti Asuhan
(1)	(2)	(3)	(4)	(5)	(6)
001	Banaran	1	-	6	-
002	Karangkembang	2	-	2	-
003	Pucakwangi	1	-	1	-
004	Gendongkulon	1	-	2	-
005	Kuripan	1	-	4	-
006	Bulumargi	1	-	5	-
007	Sambangan	-	-	2	-
008	Keyongan	-	-	3	-
009	Patihan	-	-	1	-
010	Datinawong	2	-	3	-
011	Sumurgenuk	-	-	3	-
012	Plaosan	1	-	1	-
013	Sogo	-	-	1	-
014	Babat	6	-	4	2
015	Bedahan	-	-	2	-
016	Truni	-	-	1	-
017	Trepan	-	-	2	-
018	Kebalanpelang	1	-	1	-
019	Gembong	1	-	3	-
020	Kebalandono	-	-	3	-
021	Moropelang	1	-	1	-
022	Tritunggal	1	-	3	-
023	Kebonagung	-	-	3	-
<b>Jumlah</b>		<b>20</b>	<b>0</b>	<b>57</b>	<b>2</b>

Sumber : Kantor Desa/kelurahan

**Tabel 4.1.24 Jumlah Fasilitas Olahraga Menurut Desa dan Jenis Olahraga di Kecamatan Babat, 2020**

Desa/Kelurahan	Sepak Bola	Bola Volly	Bulu Tangkis	Bola Basket	Tenis
(1)	(2)	(3)	(4)	(5)	(6)
1 Banaran	-	-	-	-	-
2 Karangkembang	1	1	1	-	-
3 Pucakwangi	1	1	1	-	-
4 Gendongkulon	1	1	-	-	-
5 Kuripan	1	1	-	-	-
6 Bulumargi	-	1	-	-	-
7 Sambangan	-	1	-	-	-
8 Keyongan	1	1	-	-	-
9 Patihan	1	1	1	-	-
10 Datinawong	1	1	-	-	-
11 Sumurgenuk	1	1	-	-	-
12 Plaosan	1	1	-	-	-
13 Sogo	1	1	1	-	-
14 Babat	1	1	1	1	1
15 Bedahan	1	-	-	-	-
16 Truni	1	-	-	-	-
17 Trepan	1	1	-	-	-
18 Kebalanpelang	1	-	1	-	-
19 Gembong	1	1	-	-	-
20 Kebalandono	1	1	1	-	-
21 Moropelang	1	1	-	-	-
22 Tritunggal	1	-	1	-	-
23 Kebonagung	1	-	-	-	-
<b>Jumlah / Total</b>	<b>20</b>	<b>17</b>	<b>8</b>	<b>1</b>	<b>1</b>

Catatan :

Sumber : BPS, Pendataan Potensi Desa (Podes) 2020

**Lanjutan Tabel 4.1.24**

<b>Desa/Kelurahan</b>	<b>Tenis Meja</b>	<b>Futsal</b>	<b>Renang</b>	<b>Beladiri</b>	<b>Bilyard</b>
(1)	(7)	(8)	(9)	(10)	(11)
1 Banaran	-	-	-	-	-
2 Karangkemba	1	-	-	1	-
3 Pucakwangi	-	-	-	-	-
4 Gendongkolor	-	-	-	-	-
5 Kuripan	-	-	-	-	-
6 Bulumargi	-	-	-	-	-
7 Sambangan	-	-	-	-	-
8 Keyongan	-	-	-	-	-
9 Patihan	-	1	-	1	-
10 Datinawong	-	-	-	-	-
11 Sumurgenuk	-	1	-	-	-
12 Plaosan	-	-	-	-	-
13 Sogo	-	-	-	-	-
14 Babat	1	1	-	1	1
15 Bedahan	-	-	-	-	-
16 Truni	-	-	-	-	-
17 Trepan	-	-	-	-	-
18 Kebalanelan	-	-	-	1	-
19 Gembong	-	-	-	-	-
20 Kebalandono	1	-	-	-	-
21 Moropelang	1	1	-	-	-
22 Tritunggal	-	1	-	-	-
23 Kebonagung	-	-	-	-	-
<b>Jumlah / Tota</b>	<b>4</b>	<b>5</b>	<b>0</b>	<b>4</b>	<b>1</b>

Catatan :

Sumber : BPS, Pendataan Potensi Desa (Podes) 2020

**Tabel 4.2.1 Jumlah Sarana Kesehatan di Kecamatan Babat, 2020**

Kode Desa	Desa/Kelurahan	Rumah Sakit	Rumah Bersalin	Puskesmas	Puskesmas Pembantu	Klinik / Balai Pengobatan	Tempat Praktek Dokter
(1)	(2)	(3)	(4)	(5)	(6)	(7)	(8)
001	Banaran	-	-	-	-	3	3
002	Karangkembang	-	-	1	-	1	-
003	Pucakwangi	-	-	-	1	-	-
004	Gendongkulon	-	-	-	-	-	-
005	Kuripan	-	-	-	1	-	-
006	Bulumargi	-	-	-	1	-	-
007	Sambangan	-	-	-	1	1	-
008	Keyongan	-	-	-	-	-	-
009	Patihan	-	-	-	-	-	-
010	Datinawong	-	-	-	-	-	-
011	Sumurgenuk	-	-	-	-	-	-
012	Plaosan	1	-	-	-	-	2
013	Sogo	-	-	-	-	-	-
014	Babat	1	-	1	-	3	3
015	Bedahan	-	-	-	-	-	2
016	Truni	-	-	-	-	-	-
017	Trepan	-	-	-	-	-	-
018	Kebalanpelang	1	-	-	1	-	-
019	Gembong	-	-	-	1	1	1
020	Kebalandono	-	-	-	-	-	-
021	Moropelang	-	-	1	-	1	-
022	Tritunggal	-	-	-	-	-	-
023	Kebonagung	-	-	-	-	-	-
<b>Jumlah</b>		<b>3</b>	<b>0</b>	<b>3</b>	<b>6</b>	<b>10</b>	<b>11</b>

Catatan :

Sumber : BPS, Pendataan Potensi Desa (Podes) 2020

Lanjutan Tabel 4.2.1

Kode Desa	Desa/Kelurahan	Rumah Bersalin	Tempat Praktek Bidan	Poskesdes	Polindes	Apotik	Toko Jamu	Posyandu
(1)	(2)	(9)	(10)	(11)	(12)	(13)	(14)	(15)
001	Banaran	-	1	-	1	2	1	6
002	Karangkembang	-	-	-	1	-	1	5
003	Pucakwangi	-	2	-	-	-	1	2
004	Gendongkulon	-	1	1	-	-	2	2
005	Kuripan	-	1	-	-	-	1	4
006	Bulumargi	-	1	-	-	-	-	5
007	Sambangan	-	1	-	-	-	-	3
008	Keyongan	-	1	-	1	-	1	6
009	Patihan	-	1	-	1	-	-	2
010	Datinawong	-	1	1	-	-	2	5
011	Sumurgenuk	-	2	1	-	-	3	4
012	Plaosan	-	2	1	-	1	-	4
013	Sogo	-	1	1	-	-	-	2
014	Babat	-	3	-	-	5	7	13
015	Bedahan	-	-	1	-	-	1	4
016	Truni	-	1	1	-	-	-	2
017	Trepan	-	1	1	-	-	-	4
018	Kebalanpelang	-	2	-	-	-	1	3
019	Gembong	-	1	-	-	-	1	5
020	Kebalandono	-	2	-	1	-	-	4
021	Moropelang	-	1	-	-	-	4	5
022	Tritunggal	-	3	-	1	1	-	4
023	Kebonagung	-	1	1	-	-	-	3
<b>Jumlah</b>		<b>0</b>	<b>30</b>	<b>9</b>	<b>6</b>	<b>9</b>	<b>26</b>	<b>97</b>

Catatan :

Sumber : BPS, Pendataan Potensi Desa (Podes) 2020

**Tabel 4.2.2 Kemudahan Mencapai Sarana Kesehatan Terdekat Bagi Desa/Kelurahan yang Tidak ada Sarana Kesehatan di Kecamatan Babat, 2020**

Desa/Kelurahan	Rumah Sakit	Rumah Sakit Bersalin	Poliklinik / Balai Pengobatan
(1)	(2)	(3)	(4)
1 Banaran	2	3	-
2 Karangembang	2	3	2
3 Pucakwangi	2	3	2
4 Gendongkulon	2	3	2
5 Kuripan	2	3	2
6 Bulumargi	3	3	3
7 Sambangan	2	3	2
8 Keyongan	2	3	2
9 Patihan	2	3	2
10 Datinawong	2	3	2
11 Sumurgenuk	2	3	2
12 Plaosan	-	3	2
13 Sogo	2	3	2
14 Babat	-	3	-
15 Bedahan	2	3	2
16 Truni	2	3	2
17 Trepan	2	3	2
18 Kebalanpelang	-	3	2
19 Gembong	2	3	2
20 Kebalandono	2	3	2
21 Moropelang	2	3	-
22 Tritunggal	2	3	2
23 Kebonagung	2	3	2

Catatan : 1 (Sangat Mudah), 2 (Mudah), 3 (Sulit), 4 (Sangat Sulit)

Sumber : BPS, Pendataan Potensi Desa (Podes) 2020



**Lanjutan Tabel 4.2.2**

Desa/Kelurahan	Puskesmas		Apotek
	Rawat Inap	Tanpa Rawat Inap	
(1)	(7)	(8)	(9)
1 Banaran	2	2	-
2 Karangkemba	-	2	2
3 Pucakwangi	2	2	2
4 Gendongkulor	2	2	2
5 Kuripan	2	2	2
6 Bulumargi	2	3	3
7 Sambangan	2	2	2
8 Keyongan	2	2	2
9 Patihan	2	2	2
10 Datinawong	2	2	2
11 Sumurgenuk	2	2	2
12 Plaosan	2	2	-
13 Sogo	2	2	2
14 Babat	-	2	-
15 Bedahan	2	2	2
16 Truni	2	2	2
17 Trepan	2	2	2
18 Kebalanpelan	2	2	2
19 Gembong	2	2	2
20 Kebalandono	2	2	2
21 Moropelang	-	2	2
22 Tritunggal	2	2	-
23 Kebonagung	2	2	2

*Catatan : 1 (Sangat Mudah), 2 (Mudah), 3 (Sulit), 4 (Sangat Sulit)*

*Sumber : BPS, Pendataan Potensi Desa (Podes) 2020*

**Tabel 4.2.3 Jumlah Tenaga Medis/Kesehatan di Kecamatan Babat, 2020**

Kode Desa	Desa/Kelurahan	Dokter	Bidan	Mantri Kesehatan	Dukun Bayi	
					Terlatih	Belum Terlatih
(1)	(2)	(3)	(4)	(5)	(6)	(7)
001	Banaran	3	1	3	-	-
002	Karangkembang	1	1	2	-	-
003	Pucakwangi	-	-	2	-	-
004	Gendongkulon	-	1	2	1	-
005	Kuripan	-	1	2	-	-
006	Bulumargi	-	2	2	-	-
007	Sambangan	-	2	1	-	-
008	Keyongan	-	1	3	-	-
009	Patihan	-	1	1	-	-
010	Datinawong	1	1	1	1	-
011	Sumurgenuk	-	2	2	1	-
012	Plaosan	2	2	4	-	-
013	Sogo	-	1	1	-	-
014	Babat	9	16	17	-	-
015	Bedahan	2	1	2	-	-
016	Truni	-	1	-	1	-
017	Trepan	-	2	1	-	-
018	Kebalanpelang	-	2	1	-	-
019	Gembong	2	3	3	-	-
020	Kebalandono	-	3	3	-	-
021	Moropelang	-	2	2	-	-
022	Tritunggal	-	3	1	-	-
023	Kebonagung	-	1	-	-	-
<b>Jumlah</b>		<b>20</b>	<b>50</b>	<b>56</b>	<b>4</b>	<b>0</b>

Sumber : Kantor Desa/Kelurahan

**Tabel 4.2.4 Banyaknya Warga Penderita Kurang Gizi di Kecamatan Babat, 2019 dan 2020**

Desa/Kelurahan		2019	2020
(1)		(2)	(3)
1	Banaran	0	0
2	Karangkembang	0	0
3	Pucakwangi	0	0
4	Gendongkulon	0	6
5	Kuripan	0	5
6	Bulumargi	0	5
7	Sambangan	0	0
8	Keyongan	0	0
9	Patihan	0	0
10	Datinawong	0	0
11	Sumurgenuk	0	0
12	Plaosan	0	0
13	Sogo	0	0
14	Babat	0	0
15	Bedahan	0	0
16	Truni	0	0
17	Trepan	0	0
18	Kebalanpelang	0	0
19	Gembong	0	0
20	Kebalandono	0	0
21	Moropelang	0	0
22	Tritunggal	0	0
23	Kebonagung	0	0
<b>Jumlah</b>		<b>0</b>	<b>16</b>

Catatan :

Sumber : BPS, Pendataan Potensi Desa (Podes) 2020

**Tabel 4.2.5 Jumlah Peserta KB Aktif menurut Alat Kontrasepsi di Kecamatan Babat, 2020**

Kode Desa	Desa/ Kelurahan	PUS	Alat Kontrasepsi					Lain- nya	Jumlah
			IUD	Pil	MOP/ MOW	Suntik	Implant		
(1)	(2)	(3)	(4)	(5)	(6)	(7)	(8)	(9)	(10)
001	Banaran	787	113	185	74	252	28	38	690
002	Karangkembang	1 021	69	210	41	465	50	24	859
003	Pucakwangi	379	38	31	23	191	32	4	319
004	Gendongkulon	806	10	194	12	396	41	27	680
005	Kuripan	854	34	118	19	440	66	5	682
006	Bulumargi	779	9	38	11	466	76	21	621
007	Sambangan	226	9	52	4	101	11	11	188
008	Keyongan	496	17	152	6	186	23	11	395
009	Patihan	363	20	76	11	112	67	15	301
010	Datinawong	1 111	17	262	20	593	20	9	921
011	Sumurgenuk	783	13	85	9	457	49	14	627
012	Plaosan	723	46	233	13	265	23	5	585
013	Sogo	468	39	97	24	166	31	33	390
014	Babat	1 982	254	371	117	650	141	89	1 622
015	Bedahan	427	21	134	5	144	13	34	351
016	Truni	402	11	102	6	203	12	7	341
017	Trepan	442	10	74	7	255	13	5	364
018	Kebalanpelang	398	29	98	17	167	19	3	333
019	Gembong	969	20	219	20	514	11	3	787
020	Kebalandono	818	28	193	25	353	88	10	697
021	Moropelang	694	32	168	21	315	23	3	562
022	Tritunggal	990	22	278	23	389	88	7	807
023	Kebonagung	401	3	81	9	179	33	8	313
<b>Jumlah</b>		<b>16 319</b>	<b>864</b>	<b>3 451</b>	<b>517</b>	<b>7 259</b>	<b>958</b>	<b>386</b>	<b>13 435</b>

Sumber : UPT Dinas PP dan KB Kecamatan Babat

**Tabel 4.2.6 Prosentase Pasangan Usia Subur (PUS) Peserta KB Aktif di Kecamatan Babat, 2020**

Kode Desa	Desa/Kelurahan	PUS	PUS Peserta KB	Prosentase PUS Peserta KB (%)	PUS Bukan Peserta KB
(1)	(2)	(3)	(4)	(5)	(6)
001	Banaran	787	690	88	97
002	Karangkembang	1 021	859	84	162
003	Pucakwangi	379	319	84	60
004	Gendongkulon	806	680	84	126
005	Kuripan	854	682	80	172
006	Bulumargi	779	621	80	158
007	Sambangan	226	188	83	38
008	Keyongan	496	395	80	101
009	Patihan	363	301	83	62
010	Datinawong	1 111	921	83	190
011	Sumurgenuk	783	627	80	156
012	Plaosan	723	585	81	138
013	Sogo	468	390	83	78
014	Babat	1 982	1 622	82	360
015	Bedahan	427	351	82	76
016	Truni	402	341	85	61
017	Trepan	442	364	82	78
018	Kebalanpelang	398	333	84	65
019	Gembong	969	787	81	182
020	Kebalandono	818	697	85	121
021	Moropelang	694	562	81	132
022	Tritunggal	990	807	82	183
023	Kebonagung	401	313	78	88
<b>Jumlah</b>		<b>16 319</b>	<b>13 435</b>	<b>82</b>	<b>2 884</b>

Sumber : UPT Dinas PP dan KB Kecamatan Babat

**Tabel 4.2.7 Jumlah PUS Bukan Peserta KB Menurut alasanya di Kecamatan Babat, 2020**

	Desa/Kelurahan	PUS	PUS Bukan Peserta KB				Jumlah
			Hamil	IAS	IAT	TIA	
	(1)	(2)	(3)	(4)	(5)	(6)	(7)
1	Banaran	787	26	58	4	9	97
2	Karangkembang	1.021	28	29	85	20	162
3	Pucakwangi	379	17	26	10	7	60
4	Gendongkulon	806	31	42	33	20	126
5	Kuriipan	854	46	95	15	16	172
6	Bulumargi	779	27	79	28	24	158
7	Sambangan	226	5	16	9	8	38
8	Keyongan	496	9	76	8	8	101
9	Patihan	363	14	20	16	12	62
10	Datinawong	1.111	23	116	29	22	190
11	Sumurgenuk	783	20	85	19	32	156
12	Plaosan	723	28	71	21	18	138
13	Sogo	468	15	48	6	9	78
14	Babat	1.982	64	235	41	20	360
15	Bedahan	427	10	31	21	14	76
16	Truni	402	14	18	13	16	61
17	Trepan	442	20	28	15	15	78
18	Kebalanpelang	398	15	22	17	11	65
19	Gembong	969	17	103	40	22	182
20	Kebalandono	818	39	40	30	12	121
21	Moropelang	694	21	56	30	25	132
22	Tritunggal	990	26	75	40	42	183
23	Kebonagung	401	8	53	19	8	88
	<b>Jumlah</b>	<b>16.319</b>	<b>523</b>	<b>1.422</b>	<b>549</b>	<b>390</b>	<b>2.884</b>

Sumber : UPT Pemberdayaan Perempuan dan KB Kec. Babat

**Tabel 4.3.1 Jumlah Tempat Peribadatan di Kecamatan Babat, 2020**

Desa/Kelurahan	Masjid	Mushola	Gereja	Pura	Wihara
(1)	(2)	(3)	(4)	(5)	(6)
1 Banaran	4	17	-	-	-
2 Karangembang	3	24	-	-	-
3 Pucakwangi	4	8	-	-	-
4 Gendongkulon	4	14	-	-	-
5 Kuripan	4	21	-	-	-
6 Bulumargi	9	15	-	-	-
7 Sambangan	1	6	-	-	-
8 Keyongan	3	11	-	-	-
9 Patihan	3	6	-	-	-
10 Datinawong	4	23	-	-	-
11 Sumurgenuk	4	19	-	-	-
12 Plaosan	5	8	-	-	-
13 Sogo	5	4	-	-	-
14 Babat	9	50	1	-	-
15 Bedahan	5	8	1	-	-
16 Truni	1	12	-	-	-
17 Trepan	2	8	-	-	-
18 Kebalanpelang	1	9	-	-	-
19 Gembong	4	18	-	-	-
20 Kebalandono	5	11	-	-	-
21 Moropelang	2	19	-	-	-
22 Tritunggal	5	15	-	-	-
23 Kebonagung	3	7	-	-	-
<b>Jumlah</b>	<b>90</b>	<b>333</b>	<b>2</b>	<b>0</b>	<b>0</b>

Sumber : Kantor Desa/Kelurahan

**Tabel 4.3.2 Nikah, Talak, Cerai, dan Rujuk di Kecamatan Babat, 2020**

Desa/Kelurahan	Nikah	Talak	Cerai	Rujuk	Jumlah
(1)	(2)	(3)	(4)	(5)	(6)
1 Banaran	40	1	0	0	41
2 Karangembang	44	0	0	0	44
3 Pucakwangi	17	0	0	0	17
4 Gendongkulon	30	0	0	0	30
5 Kuriipan	37	0	1	0	38
6 Bulumargi	33	0	0	0	33
7 Sambangan	16	0	0	0	16
8 Keyongan	22	1	1	0	24
9 Patihan	28	0	0	0	28
10 Datinawong	56	0	0	0	56
11 Sumurgenuk	34	0	1	0	35
12 Plaosan	32	0	1	0	33
13 Sogo	17	0	0	0	17
14 Babat	92	2	4	0	98
15 Bedahan	15	0	1	0	16
16 Truni	18	0	0	0	18
17 Trepan	20	0	0	0	20
18 Kebalanpelang	22	0	0	0	22
19 Gembong	33	1	0	0	34
20 Kebalandono	50	0	1	0	51
21 Moropelang	36	1	1	0	38
22 Tritunggal	41	0	3	0	44
23 Kebonagung	22	1	0	0	23
<b>Jumlah</b>	<b>755</b>	<b>7</b>	<b>14</b>	<b>0</b>	<b>776</b>

Sumber : KUA Kecamatan Babat



**Tabel 4.3.3 Jumlah Rumah menurut Kualitas Bangunan di Kecamatan Babat, 2020**

Kode Desa	Desa/Kelurahan	Permanen	Semi Permanen	Tidak Permanen	Jumlah
(1)	(2)	(3)	(4)	(5)	(6)
001	Banaran	813	203	26	1 042
002	Karangkembang	486	220	328	1 034
003	Pucakwangi	217	129	138	484
004	Gendongkulon	235	419	315	969
005	Kuripan	208	342	396	946
006	Bulumargi	147	328	412	887
007	Sambangan	136	211	88	435
008	Keyongan	255	209	257	721
009	Patihan	157	127	236	520
010	Datinawong	254	482	485	1 221
011	Sumurgenuk	261	436	231	928
012	Plaosan	191	163	218	572
013	Sogo	316	102	75	493
014	Babat	1 261	1 739	36	3 036
015	Bedahan	391	164	102	657
016	Truni	162	178	118	458
017	Trepan	112	269	130	511
018	Kebalanpelang	275	98	59	432
019	Gembong	345	352	378	1 075
020	Kebalandono	387	278	580	1 245
021	Moropelang	628	365	91	1 084
022	Tritunggal	452	442	198	1 092
023	Kebonagung	139	212	91	442
<b>Jumlah</b>		<b>7 828</b>	<b>7 468</b>	<b>4 988</b>	<b>20 284</b>

Sumber : Kantor Desa/Kelurahan

**Tabel 4.3.4 Jumlah Jiwa Penyandang Cacat di Kecamatan Babat, 2020**

Kode Desa	Desa/Kelurahan	Tuna Netra	Tuna Rungu	Tuna Rungu- Wicara	Tuna Daksa (Tubuh)
(1)	(2)	(3)	(4)	(5)	(6)
001	Banaran	0	2	0	3
002	Karangkembang	0	10	2	0
003	Pucakwangi	1	0	0	0
004	Gendongkulon	2	20	2	1
005	Kuripan	7	6	0	1
006	Bulumargi	2	15	0	3
007	Sambangan	1	5	3	1
008	Keyongan	6	12	2	5
009	Patihan	4	0	2	2
010	Datinawong	3	5	0	1
011	Sumurgenuk	2	0	0	0
012	Plaosan	0	1	1	0
013	Sogo	6	10	2	11
014	Babat	7	2	3	10
015	Bedahan	2	2	2	4
016	Truni	1	1	2	0
017	Trepan	2	5	3	3
018	Kebalanpelang	3	2	3	3
019	Gembong	3	2	2	6
020	Kebalandono	8	4	3	2
021	Moropelang	5	4	4	3
022	Tritunggal	2	1	2	3
023	Kebonagung	1	7	1	0
<b>Jumlah</b>		<b>68</b>	<b>116</b>	<b>39</b>	<b>62</b>

Sumber : Kantor Desa/Kelurahan

**Lanjutan Tabel 4.3.4**

Kode Desa	Desa/Kelurahan	Tuna Grahita (Idiot/Keterbelakangan Mental)	Tuna Laras (Eks Gila)	Cacat Ganda	Jumlah Penyandang Cacat
(1)	(2)	(7)	(8)	(9)	(10)
001	Banaran	5	0	0	10
002	Karangkembang	3	2	0	17
003	Pucakwangi	1	2	0	4
004	Gendongkulon	2	3	0	30
005	Kuripan	2	3	0	19
006	Bulumargi	0	3	0	23
007	Sambangan	0	9	0	19
008	Keyongan	2	5	0	32
009	Patihan	1	4	0	13
010	Datinawong	1	2	1	13
011	Sumurgenuk	1	2	0	5
012	Plaosan	2	1	0	5
013	Sogo	5	3	0	37
014	Babat	6	5	7	40
015	Bedahan	4	2	0	16
016	Truni	3	1	0	8
017	Trepan	2	1	0	16
018	Kebalanpelang	2	0	0	13
019	Gembong	2	3	0	18
020	Kebalandono	8	6	0	31
021	Moropelang	4	1	0	21
022	Tritunggal	2	2	1	13
023	Kebonagung	4	0	0	13
<b>Jumlah</b>		<b>62</b>	<b>60</b>	<b>9</b>	<b>416</b>

Sumber : Kantor Desa/Kelurahan

**Tabel 4.3.5 Jumlah Kepala Keluarga Menurut Jenis Penerangan Rumah di Kecamatan Babat, 2020**

Kode Desa	Desa/Kelurahan	Jenis Penerangan				Kepala Keluarga (KK)
		Listrik PLN	Listrik Non PLN	Minyak Tanah	Lainnya	
(1)	(2)	(3)	(4)	(5)	(6)	(7)
001	Banaran	1 478	-	-	-	1 478
002	Karangkembang	1 451	-	-	-	1 451
003	Pucakwangi	611	-	-	-	611
004	Gendongkulon	1 146	-	-	-	1 146
005	Kuripan	1 250	-	-	-	1 250
006	Bulumargi	1 116	-	-	-	1 116
007	Sambangan	447	-	-	-	447
008	Keyongan	772	-	-	-	772
009	Patihan	629	-	-	-	629
010	Datinawong	1 546	-	-	-	1 546
011	Sumurgenuk	1 177	-	-	-	1 177
012	Plaosan	970	-	-	-	970
013	Sogo	603	-	-	-	603
014	Babat	4 228	-	-	-	4 228
015	Bedahan	789	-	-	-	789
016	Truni	540	-	-	-	540
017	Trepan	615	-	-	-	615
018	Kebalanpelang	589	-	-	-	589
019	Gembong	1 420	-	-	-	1 420
020	Kebalandono	1 353	-	-	-	1 353
021	Moropelang	1 287	-	-	-	1 287
022	Tritunggal	1 288	-	-	-	1 288
023	Kebonagung	440	-	-	-	440
<b>Jumlah</b>		<b>25 745</b>	<b>0</b>	<b>0</b>	<b>0</b>	<b>25 745</b>

**Tabel 4.3.6 Keberadaan Penerangan Jalan Utama Desa/Kelurahan di Kecamatan Babat, 2020**

Kode Desa	Desa/Kelurahan	Sumber Penerangan Jalan Utama		
		Listrik Pemerintah	Listrik Non pemerintah	Non Listrik
(1)	(2)	(3)	(4)	(5)
001	Banaran	1	-	-
002	Karangkembang	-	1	-
003	Pucakwangi	-	1	-
004	Gendongkulon	-	1	-
005	Kuripan	-	1	-
006	Bulumargi	-	1	-
007	Sambangan	-	1	-
008	Keyongan	1	-	-
009	Patihan	-	1	-
010	Datinawong	-	1	-
011	Sumurgenuk	-	1	-
012	Plaosan	-	1	-
013	Sogo	1	-	-
014	Babat	1	-	-
015	Bedahan	-	1	-
016	Truni	-	1	-
017	Trepan	1	-	-
018	Kebalanpelang	1	-	-
019	Gembong	1	-	-
020	Kebalandono	-	1	-
021	Moropelang	1	-	-
022	Tritunggal	1	-	-
023	Kebonagung	-	1	-
<b>Jumlah</b>		<b>9</b>	<b>14</b>	<b>0</b>

Catatan :

Sumber : BPS, Pendataan Potensi Desa (Podes) 2020

**Tabel 4.3.7 Jenis Bahan Bakar Memasak Mayoritas Keluarga di Kecamatan Babat, 2020**

Kode Desa	Desa/Kelurahan	Jenis Bahan Bakar				
		Gas Kota	Elpiji	Minyak Tanah	Kayu Bakar	Lainnya
(1)	(2)		(3)	(4)	(5)	(6)
001	Banaran	-	1 313	-	8	-
002	Karangkembang	-	1 067	-	37	-
003	Pucakwangi	-	558	-	14	-
004	Gendongkulon	-	1 067	-	57	-
005	Kuripan	-	1 184	-	48	-
006	Bulumargi	-	954	-	43	-
007	Sambangan	-	482	-	9	-
008	Keyongan	-	734	-	18	-
009	Patihan	-	607	-	35	-
010	Datinawong	-	1 298	-	128	-
011	Sumurgenuk	-	1 004	-	68	-
012	Plaosan	-	947	-	16	-
013	Sogo	-	588	-	9	-
014	Babat	-	3 845	-	22	-
015	Bedahan	-	694	-	9	-
016	Truni	-	447	-	39	-
017	Trepan	-	569	-	34	-
018	Kebalanpelang	-	611	-	39	-
019	Gembong	-	1 029	-	76	-
020	Kebalandono	-	1 006	-	22	-
021	Moropelang	-	1 085	-	31	-
022	Tritunggal	-	1 112	-	12	-
023	Kebonagung	-	415	-	14	-
<b>Jumlah</b>		<b>0</b>	<b>22 616</b>	<b>0</b>	<b>788</b>	<b>0</b>

Catatan :

Sumber : BPS, Pendataan Potensi Desa (Podes) 2020

**Tabel 4.3.8 Sumber Air Minum Sebagian Besar Keluarga di Kecamatan Babat, 2020**

Kode Desa	Desa/Kelurahan	Air Kemasan Bermerk	Air Isi Ulang	Ledeng Meteran	Ledeng Tanpa Meteran	Sumur Bor atau Pempa
(1)	(2)	(3)	(4)	(5)	(6)	(7)
001	Banaran	-	1	-	-	-
002	Karangkembang	-	1	-	-	-
003	Pucakwangi	-	1	-	-	-
004	Gendongkulon	-	1	-	-	-
005	Kuripan	-	1	-	-	-
006	Bulumargi	-	1	-	-	-
007	Sambangan	-	1	-	-	-
008	Keyongan	-	1	-	-	-
009	Patihan	-	1	-	-	-
010	Datinawong	-	1	-	-	-
011	Sumurgenuk	-	1	-	-	-
012	Plaosan	-	1	-	-	-
013	Sogo	-	1	-	-	-
014	Babat	-	1	-	-	-
015	Bedahan	-	1	-	-	-
016	Truni	-	1	-	-	-
017	Trepan	-	0	-	-	-
018	Kebalanpelang	-	1	-	-	-
019	Gembong	-	-	1	-	-
020	Kebalandono	-	1	-	-	-
021	Moropelang	-	1	-	-	-
022	Tritunggal	-	1	-	-	-
023	Kebonagung	-	1	-	-	-
<b>Jumlah</b>		<b>0</b>	<b>21</b>	<b>1</b>	<b>0</b>	<b>0</b>

Catatan :

Sumber : BPS, Pendataan Potensi Desa (Podes) 2020

**Lanjutan Tabel 4.3.8**

Kode Desa	Desa/Kelurahan	Sumur	Mata Air	Sungai/Danau /Waduk	Air Hujan	Lainnya
(1)	(2)	(8)	(9)	(10)	(11)	(12)
001	Banaran	-	-	-	-	-
002	Karangkembang	-	-	-	-	-
003	Pucakwangi	-	-	-	-	-
004	Gendongkulon	-	-	-	-	-
005	Kuripan	-	-	-	-	-
006	Bulumargi	-	-	-	-	-
007	Sambangan	-	-	-	-	-
008	Keyongan	-	-	-	-	-
009	Patihan	-	-	-	-	-
010	Datinawong	-	-	-	-	-
011	Sumurgenuk	-	-	-	-	-
012	Plaosan	-	-	-	-	-
013	Sogo	-	-	-	-	-
014	Babat	-	-	-	-	-
015	Bedahan	-	-	-	-	-
016	Truni	-	-	-	-	-
017	Trepan	1	-	-	-	-
018	Kebalanpelang	-	-	-	-	-
019	Gembong	-	-	-	-	-
020	Kebalandono	-	-	-	-	-
021	Moropelang	-	-	-	-	-
022	Tritunggal	-	-	-	-	-
023	Kebonagung	-	-	-	-	-
<b>Jumlah</b>		<b>1</b>	<b>0</b>	<b>0</b>	<b>0</b>	<b>0</b>

Catatan :

Sumber : BPS, Pendataan Potensi Desa (Podes) 2020



**Tabel 4.3.9 Penggunaan Fasilitas Tempat Buang air Besar Sebagian Besar Keluarga di Kecamatan Babat, 2020**

Kode Desa	Desa/Kelurahan	Jamban			Bukan Jamban
		Sendiri	Bersama	Umum	
(1)	(2)	(3)	(4)	(5)	(6)
001	Banaran	1	-	-	-
002	Karangkembang	1	-	-	-
003	Pucakwangi	1	-	-	-
004	Gendongkulon	1	-	-	-
005	Kuripan	1	-	-	-
006	Bulumargi	1	-	-	-
007	Sambangan	1	-	-	-
008	Keyongan	1	-	-	-
009	Patihan	1	-	-	-
010	Datinawong	1	-	-	-
011	Sumurgenuk	1	-	-	-
012	Plaosan	1	-	-	-
013	Sogo	1	-	-	-
014	Babat	1	-	-	-
015	Bedahan	1	-	-	-
016	Truni	1	-	-	-
017	Trepan	1	-	-	-
018	Kebalanpelang	1	-	-	-
019	Gembong	1	-	-	-
020	Kebalandono	1	-	-	-
021	Moropelang	1	-	-	-
022	Tritunggal	1	-	-	-
023	Kebonagung	1	-	-	-
<b>Jumlah</b>		<b>23</b>	<b>0</b>	<b>0</b>	<b>0</b>

Catatan :

Sumber : BPS, Pendataan Potensi Desa (Podes) 2020

**Tabel 4.4.1 Banyaknya Kejadian Bencana Alam Menurut Jenis Bencana Alam di Kecamatan Babat, 2020**

	Desa/Kelurahan	Gempa Bumi	Tsunami	Gunung Meletus	Tanah Longsor
	(1)	(2)	(3)	(4)	(5)
1	Banaran	-	-	-	-
2	Karangkembang	-	-	-	-
3	Pucakwangi	-	-	-	-
4	Gendongkulon	-	-	-	-
5	Kuripan	-	-	-	-
6	Bulumargi	-	-	-	-
7	Sambangan	-	-	-	-
8	Keyongan	-	-	-	-
9	Patihan	-	-	-	-
10	Datinawong	-	-	-	-
11	Sumurgenuk	-	-	-	-
12	Plaosan	-	-	-	-
13	Sogo	-	-	-	-
14	Babat	-	-	-	-
15	Bedahan	-	-	-	-
16	Truni	-	-	-	-
17	Trepan	-	-	-	-
18	Kebalanpelang	-	-	-	-
19	Gembong	-	-	-	-
20	Kebalandono	-	-	-	-
21	Moropelang	-	-	-	-
22	Tritunggal	-	-	-	-
23	Kebonagung	-	-	-	-
	<b>Jumlah</b>	<b>0</b>	<b>0</b>	<b>0</b>	<b>0</b>

Catatan :

Sumber : BPS, Pendataan Potensi Desa (Podes) 2020

**Lanjutan Tabel 4.4.1**

	Desa/Kelurahan	Banjir	Banjir Bandang	Kekeringan
	(1)	(2)	(3)	(4)
1	Banaran	1	-	-
2	Karangkembang	-	-	-
3	Pucakwangi	-	-	-
4	Gendongkulon	-	-	-
5	Kuripan	-	-	-
6	Bulumargi	-	-	-
7	Sambangan	-	-	-
8	Keyongan	-	-	-
9	Patihan	-	-	-
10	Datinawong	-	-	-
11	Sumurgenuk	-	-	-
12	Plaosan	-	-	-
13	Sogo	-	-	-
14	Babat	1	-	-
15	Bedahan	1	-	-
16	Truni	1	-	-
17	Trepan	1	-	-
18	Kebalanpelang	-	-	-
19	Gembong	-	-	-
20	Kebalandono	1	-	-
21	Moropelang	1	-	-
22	Tritunggal	1	-	-
23	Kebonagung	1	-	-
	<b>Jumlah</b>	<b>9</b>	<b>0</b>	<b>0</b>

Catatan :

Sumber : BPS, Pendataan Potensi Desa (Podes) 2020

**Lanjutan Tabel 4.4.1**

Desa/Kelurahan	Kebakaran Hutan dan Lahan	Angin Puyuh/ Puting Beliung/ Topan	Gelombang Pasang Laut
(1)	(2)	(3)	(4)
1	Banaran	-	-
2	Karangkembang	-	-
3	Pucakwangi	-	-
4	Gendongkulon	-	-
5	Kuripan	-	-
6	Bulumargi	-	-
7	Sambangan	-	-
8	Keyongan	-	-
9	Patihan	-	-
10	Datinawong	-	-
11	Sumurgenuk	-	-
12	Plaosan	-	-
13	Sogo	-	-
14	Babat	-	-
15	Bedahan	-	-
16	Truni	-	-
17	Trepan	-	-
18	Kebalanpelang	-	-
19	Gembong	-	-
20	Kebalandono	-	-
21	Moropelang	-	-
22	Tritunggal	-	-
23	Kebonagung	-	-
<b>Jumlah</b>	<b>0</b>	<b>0</b>	<b>0</b>

Catatan :

Sumber : BPS, Pendataan Potensi Desa (Podes) 2020

**Banyaknya Korban Jiwa Akibat Bencana Alam**  
**Tabel 4.4.2 Menurut Jenis Bencana Alam di Kecamatan**  
**Babat, 2020**

	Desa/Kelurahan	Gempa Bumi	Tsunami	Gunung Meletus	Tanah Longsor
	(1)	(2)	(3)	(4)	(5)
1	Banaran	-	-	-	-
2	Karangkembang	-	-	-	-
3	Pucakwangi	-	-	-	-
4	Gendongkulon	-	-	-	-
5	Kuripan	-	-	-	-
6	Bulumargi	-	-	-	-
7	Sambangan	-	-	-	-
8	Keyongan	-	-	-	-
9	Patihan	-	-	-	-
10	Datinawong	-	-	-	-
11	Sumurgenuk	-	-	-	-
12	Plaosan	-	-	-	-
13	Sogo	-	-	-	-
14	Babat	-	-	-	-
15	Bedahan	-	-	-	-
16	Truni	-	-	-	-
17	Trepan	-	-	-	-
18	Kebalanpelang	-	-	-	-
19	Gembong	-	-	-	-
20	Kebalandono	-	-	-	-
21	Moropelang	-	-	-	-
22	Tritunggal	-	-	-	-
23	Kebonagung	-	-	-	-
	<b>Jumlah</b>	<b>0</b>	<b>0</b>	<b>0</b>	<b>0</b>

Catatan :

Sumber : BPS, Pendataan Potensi Desa (Podes) 2020

**Lanjutan Tabel 4.4.2**

Desa/Kelurahan	Banjir	Banjir Bandang	Kekeringan
(1)	(2)	(3)	(4)
1 Banaran	-	-	-
2 Karangembang	-	-	-
3 Pucakwangi	-	-	-
4 Gendongkulon	-	-	-
5 Kuripan	-	-	-
6 Bulumargi	-	-	-
7 Sambangan	-	-	-
8 Keyongan	-	-	-
9 Patihan	-	-	-
10 Datinawong	-	-	-
11 Sumurgenuk	-	-	-
12 Plaosan	-	-	-
13 Sogo	-	-	-
14 Babat	-	-	-
15 Bedahan	-	-	-
16 Truni	-	-	-
17 Trepan	-	-	-
18 Kebalanpelang	-	-	-
19 Gembong	-	-	-
20 Kebalandono	-	-	-
21 Moropelang	-	-	-
22 Tritunggal	-	-	-
23 Kebonagung	-	-	-
<b>Jumlah</b>	<b>0</b>	<b>0</b>	<b>0</b>

Catatan :

Sumber : BPS, Pendataan Potensi Desa (Podes) 2020

**Lanjutan Tabel 4.4.2**

Desa/Kelurahan	Kebakaran Hutan dan Lahan	Angin Puyuh/ Puting Beliung/ Topan	Gelombang Pasang Laut
(1)	(2)	(3)	(4)
1	Banaran	-	-
2	Karangkembang	-	-
3	Pucakwangi	-	-
4	Gendongkulon	-	-
5	Kuripan	-	-
6	Bulumargi	-	-
7	Sambangan	-	-
8	Keyongan	-	-
9	Patihan	-	-
10	Datinawong	-	-
11	Sumurgenuk	-	-
12	Plaosan	-	-
13	Sogo	-	-
14	Babat	-	-
15	Bedahan	-	-
16	Truni	-	-
17	Trepan	-	-
18	Kebalanpelang	-	-
19	Gembong	-	-
20	Kebalandono	-	-
21	Moropelang	-	-
22	Tritunggal	-	-
23	Kebonagung	-	-
<b>Jumlah</b>	<b>0</b>	<b>0</b>	<b>0</b>

Catatan :

Sumber : BPS, Pendataan Potensi Desa (Podes) 2020

**Tabel 4.4.3 Keberadaan Fasilitas/Upaya Antisipasi/Mitigasi Bencana Alam di Kecamatan Babat, 2020**

Desa/Kelurahan	Stasiun Peringatan Dini Bencana Alam	Stasiun Peringatan Dini Khusus Tsunami	Perlengkapan Keselamatan
(1)	(2)	(3)	(4)
1 Banaran	-	-	1
2 Karangsembang	-	-	-
3 Pucakwangi	-	-	-
4 Gendongkulon	-	-	-
5 Kuripan	-	-	-
6 Bulumargi	-	-	-
7 Sambangan	-	-	-
8 Keyongan	-	-	-
9 Patihan	-	-	-
10 Datinawong	-	-	-
11 Sumurgenuk	-	-	-
12 Plaosan	-	-	-
13 Sogo	-	-	1
14 Babat	-	-	1
15 Bedahan	-	-	1
16 Truni	-	-	-
17 Trepan	-	-	-
18 Kebalanpelang	-	-	-
19 Gembong	-	-	-
20 Kebalandono	-	-	-
21 Moropelang	-	-	-
22 Tritunggal	-	-	-
23 Kebonagung	-	-	-
<b>Jumlah</b>	<b>0</b>	<b>0</b>	<b>4</b>

Catatan :

Sumber : BPS, Pendataan Potensi Desa (Podes) 2020



**Lanjutan Tabel 4.4.3**

	Desa/Kelurahan	Rambu-Rambu dan Jalur Evakuasi Bencana	Pembuatan, Perawatan, atau Normalisasi Sungai, Kanal, Tanggul, Oarit< Drainase, Waduk, Pantai, dll
	(1)	(5)	(6)
1	Banaran	-	1
2	Karangkembang	-	1
3	Pucakwangi	-	1
4	Gendongkulon	-	1
5	Kuripan	-	1
6	Bulumargi	-	1
7	Sambangan	-	1
8	Keyongan	-	1
9	Patihan	-	1
10	Datinawong	-	1
11	Sumurgenuk	-	1
12	Plaosan	-	1
13	Sogo	-	1
14	Babat	-	1
15	Bedahan	-	1
16	Truni	-	1
17	Trepan	-	1
18	Kebalanpelang	-	1
19	Gembong	-	1
20	Kebalandono	-	1
21	Moropelang	-	1
22	Tritunggal	-	1
23	Kebonagung	-	1
	<b>Jumlah</b>	<b>0</b>	<b>23</b>

Catatan :

Sumber : BPS, Pendataan Potensi Desa (Podes) 2020

# BAB 5 PERTANIAN

Tahun 2020 Produksi  
Padi = 57.225 ton  
Jagung = 1.624 ton  
Kedelai = 145 ton  
Kacang hijau = 44 ton



*Populasi Ternak*  
*Sapi potong = 2.925 ekor*  
*Kambing = 6.070 ekor*  
*Domba = 1.837 ekor*





## **PERTANIAN**

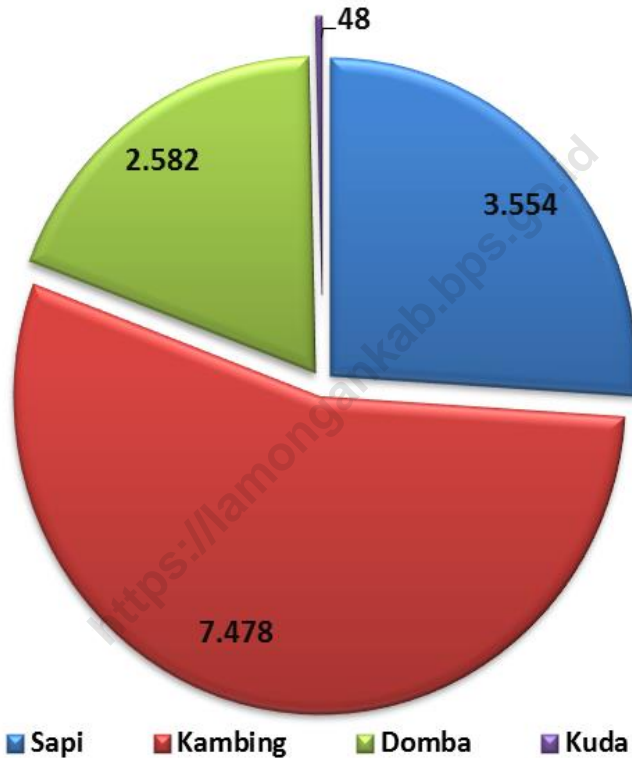
Luas lahan pertanian di Kecamatan Babat sebesar 3.431,17 Ha (56,83%) dari luas Wilayah Kecamatan Babat yaitu 6307,67 Ha. Luas lahan pertanian menurut jenis irigasi, lahan pertanian tadah hujan merupakan lahan terluas di Kecamatan Babat yaitu seluas 2.043,17 Ha ( 59,55 % ) dari total lahan pertanian, lahan pertanian irigasi setengah teknis seluas 828,00 Ha ( 24,13 % ), sedang lahan irigasi sederhana seluas 560,00 Ha ( 16,32 % ).

Secara umum jenis tanaman masyarakat Kecamatan Babat adalah menanam padi dengan luas panen padi 7.670 Ha dengan hasil produksi tahun 2020 sebesar 57.225 ton GKG, dengan rata-rata produksi per hektar sebesar 7,46 ton GKG. Sedang tanaman jagung merupakan luas panen kedua setelah padi yaitu seluas 332 Ha dengan hasil produksi tahun 2020 sebesar 1.624 ton jagung pipilan, dengan rata-rata produksi per hektar sebesar 5,04 ton jagung pipilan.

Jumlah ternak besar dan kecil di Kecamatan Babat tahun 2020 sebesar 10.873 ekor, tahun 2019 sebesar 13.797 ekor, jadi ada penurunan sebesar 2.924 ekor atau sebesar 21,19 %. Menurut jenis ternak tahun 2020 kambing merupakan populasi terbesar yaitu 6.070 ekor, sapi 2.925 ekor, domba 1.837 ekor dan kuda 41 ekor.

Desa Bulumargi memiliki jumlah ternak terbesar yaitu 943 ekor yang terdiri dari sapi 223 ekor, kambing 586 ekor, domba 134 ekor. Sedang Kelurahan Babat memiliki jumlah ternak terkecil yaitu 163 ekor yang terdiri dari sapi 31 ekor, kambing 98 ekor, domba 34 ekor.

**Gambar 5. Jumlah populasi Ternak Kecamatan BABAT, 2020**



**Tabel 5.1.1 Luas Wilayah menurut Jenis Penggunaan Tanah (Ha) di Kecamatan Babat, 2020**

Kode Desa	Desa/Kelurahan	Jenis Penggunaan Tanah					Jumlah
		Tanah Sawah	Tanah Kering	Bangunan/ Pekarangan	Hutan Negara	Lain-lain	
(1)	(2)	(3)	(4)	(5)	(6)	(7)	(8)
001	Banaran	29,98	82,47	38,54	-	4,19	155,18
002	Karangkembang	78,90	70,19	53,72	-	27,86	230,67
003	Pucakwangi	45,18	81,27	26,16	-	36,94	189,55
004	Gendongkulon	110,30	125,20	51,02	-	20,47	306,99
005	Kuripan	147,10	178,42	54,41	-	34,35	414,28
006	Bulumargi	214,66	199,79	180,92	-	41,33	636,70
007	Sambangan	186,40	51,22	21,97	-	15,08	274,67
008	Keyongan	243,59	1,00	32,85	-	7,69	285,13
009	Patihan	272,00	49,92	21,97	-	12,28	356,17
010	Datinawong	266,00	3,79	18,17	-	3,99	291,95
011	Sumurgenuk	295,31	47,63	39,24	-	3,29	385,47
012	Plaosan	123,20	12,98	74,18	-	5,79	216,15
013	Sogo	79,10	57,81	17,97	-	5,19	160,07
014	Babat	3,01	11,98	123,21	-	11,58	149,78
015	Bedahan	20,00	38,54	39,44	-	43,43	141,41
016	Truni	49,10	13,30	23,50	-	47,23	133,13
017	Trepan	119,00	19,97	18,57	-	30,35	187,89
018	Kebalanpelang	248,69	27,56	28,36	-	210,97	515,58
019	Gembong	235,70	3,89	41,24	-	3,00	283,83
020	Kebalandono	200,01	129,80	39,94	-	3,39	373,14
021	Moropelang	147,54	-	22,17	-	53,92	223,63
022	Tritunggal	187,00	19,00	35,44	-	6,69	248,13
023	Kebonagung	129,40	-	18,17	-	0,60	148,17
<b>Jumlah</b>		<b>3.431,17</b>	<b>1.225,73</b>	<b>1.021,16</b>	<b>0,00</b>	<b>629,61</b>	<b>6.307,67</b>

Sumber : UPT. Dinas Pertanian dan Kehutanan Kec. Babat

**Tabel 5.1.2 Luas Lahan Sawah menurut Jenis Pengairan di Kecamatan Babat (Ha), 2020**

Desa/Kelurahan	Jenis Pengairan				Jumlah
	Teknis	Setengah Teknis	Sederhana	Tadah Hujan	
(1)	(2)	(3)	(4)	(5)	(6)
1 Banaran	-	-	-	29,98	29,98
2 Karangkembar	-	-	-	78,90	78,90
3 Pucakwangi	-	-	-	45,18	45,18
4 Gendongkulon	-	71,00	-	39,30	110,30
5 Kuripan	-	80,00	-	67,10	147,10
6 Bulumargi	-	-	-	214,66	214,66
7 Sambangan	-	-	-	186,40	186,40
8 Keyongan	-	148,00	-	95,59	243,59
9 Patihan	-	72,00	-	200,00	272,00
10 Datinawong	-	51,00	-	215,00	266,00
11 Sumurgenuk	-	51,00	-	244,31	295,31
12 Plaosan	-	-	79,00	44,20	123,20
13 Sogo	-	-	63,00	16,10	79,10
14 Babat	-	-	-	3,01	3,01
15 Bedahan	-	-	-	20,00	20,00
16 Truni	-	-	-	49,10	49,10
17 Trepan	-	-	114,00	5,00	119,00
18 Kebalanpelangi	-	-	206,00	42,69	248,69
19 Gembong	-	-	28,00	207,70	235,70
20 Kebalandono	-	-	70,00	130,01	200,01
21 Moropelang	-	66,00	-	81,54	147,54
22 Tritunggal	-	187,00	-	-	187,00
23 Kebonagung	-	102,00	-	27,40	129,40
<b>Jumlah</b>	<b>0,00</b>	<b>828,00</b>	<b>560,00</b>	<b>2.043,17</b>	<b>3.431,17</b>

Sumber : UPT. Dinas Pertanian dan Kehutanan Kec. Babat

**Tabel 5.1.3 Luas Panen, Produksi dan Produktivitas Padi di Kecamatan Babat, 2020**

<b>Desa/Kelurahan</b>	<b>Luas Panen (ha)</b>	<b>Produksi (ton)</b>	<b>Produktivitas</b>
(1)	(2)	(3)	(4)
1 Banaran	50	356,0	7,12
2 Karangembang	135	1.010,5	7,49
3 Pucakwangi	115	862,5	7,50
4 Gendongkulon	281	2.091,0	7,44
5 Kuripan	709	5.299,6	7,47
6 Bulumargi	580	4.332,3	7,47
7 Sambangan	492	3.665,4	7,45
8 Keyongan	490	3.675,0	7,50
9 Patihan	557	4.122,3	7,40
10 Datinawong	519	3.886,5	7,49
11 Sumurgenuk	599	4.462,0	7,45
12 Plaosan	110	803,0	7,30
13 Sogo	214	1.577,0	7,37
14 Babat	-	-	-
15 Bedahan	78	549,2	7,04
16 Truni	212	1.590,0	7,50
17 Trepan	233	1.711,8	7,35
18 Kebalanpelang	491	3.633,5	7,40
19 Gembong	471	3.602,4	7,65
20 Kebalandono	400	3.020,0	7,55
21 Moropelang	295	2.212,5	7,50
22 Tritunggal	383	2.842,4	7,42
23 Kebonagung	256	1.920,0	7,50
<b>Jumlah</b>	<b>7.670</b>	<b>57.225</b>	<b>7,46</b>

Sumber : UPT. Dinas Pertanian dan Kehutanan Kec. Babat



**Tabel 5.1.4 Luas Panen, Produksi dan Produktivitas Jagung di Kecamatan Babat, 2020**

Desa/Kelurahan	Luas Panen (ha)	Produksi (ton)	Produktivitas
(1)	(2)	(3)	(4)
1 Banaran	-	-	-
2 Karangkembang	30	225	7,50
3 Pucakwangi	30	212	7,07
4 Gendongkulon	34	191	5,62
5 Kuriipan	10	47	4,70
6 Bulumargi	2	15	7,50
7 Sambangan	-	-	-
8 Keyongan	-	-	-
9 Patihan	60	242	4,03
10 Datinawong	60	198	3,30
11 Sumurgenuk	13	48	3,69
12 Plaosan	-	-	-
13 Sogo	1	7	7,00
14 Babat	-	-	-
15 Bedahan	-	-	-
16 Truni	15	105	7,00
17 Trepan	10	55	5,50
18 Kebalanpelang	22	112	5,09
19 Gembong	-	-	-
20 Kebalandono	-	-	-
21 Moropelang	-	-	-
22 Tritunggal	35	167	4,77
23 Kebonagung	-	-	-
<b>Jumlah</b>	<b>322</b>	<b>1.624</b>	<b>5,04</b>

Sumber : UPT. Dinas Pertanian dan Kehutanan Kec. Babat

**Tabel 5.1.5 Luas Panen, Produksi dan Produktivitas Sorgum di Kecamatan Babat, 2020**

<b>Desa/Kelurahan</b>	<b>Luas Panen (ha)</b>	<b>Produksi (ton)</b>	<b>Produktivitas</b>
(1)	(2)	(3)	(4)
1 Banaran	-	-	-
2 Karangkembang	-	-	-
3 Pucakwangi	1,00	5,60	5,60
4 Gendongkulon	-	-	-
5 Kuriipan	-	-	-
6 Bulumargi	-	-	-
7 Sambangan	-	-	-
8 Keyongan	-	-	-
9 Patihan	-	-	-
10 Datinawong	-	-	-
11 Sumurgenuk	-	-	-
12 Plaosan	-	-	-
13 Sogo	-	-	-
14 Babat	-	-	-
15 Bedahan	-	-	-
16 Truni	-	-	-
17 Trepan	-	-	-
18 Kebalanpelang	-	-	-
19 Gembong	-	-	-
20 Kebalandono	-	-	-
21 Moropelang	-	-	-
22 Tritunggal	-	-	-
23 Kebonagung	-	-	-
<b>Jumlah</b>	<b>1,00</b>	<b>5,60</b>	<b>5,60</b>

Sumber : UPT. Dinas Pertanian dan Kehutanan Kec. Babat

Tabel 5.1.6

**Luas Panen, Produksi dan Produktivitas Kacang Hijau  
di Kecamatan Babat, 2020**

Desa/Kelurahan	Luas Panen (ha)	Produksi (ton)	Produktivitas
(1)	(2)	(3)	(4)
1 Banaran	-	-	-
2 Karangkembang	-	-	-
3 Pucakwangi	-	-	-
4 Gendongkulon	-	-	-
5 Kuripan	-	-	-
6 Bulumargi	15,00	15,00	1,00
7 Sambangan	-	-	-
8 Keyongan	21,00	22,00	1,05
9 Patihan	-	-	-
10 Datinawong	-	-	-
11 Sumurgenuk	-	-	-
12 Plaosan	-	-	-
13 Sogo	-	-	-
14 Babat	-	-	-
15 Bedahan	-	-	-
16 Truni	-	-	-
17 Trepan	-	-	-
18 Kebalanpelang	-	-	-
19 Gembong	-	-	-
20 Kebalandono	-	-	-
21 Moropelang	-	-	-
22 Tritunggal	-	-	-
23 Kebonagung	6,00	7,00	1,17
<b>Jumlah</b>	<b>42,00</b>	<b>44,00</b>	<b>1,05</b>

Sumber : UPT. Dinas Pertanian dan Kehutanan Kec. Babat

**Tabel 5.1.7 Luas Panen, Produksi dan Produktivitas Kedelai di Kecamatan Babat, 2020**

Desa/Kelurahan	Luas Panen (ha)	Produksi (ton)	Produktivitas
(1)	(2)	(3)	(4)
1 Banaran	-	-	-
2 Karangembang	-	-	-
3 Pucakwangi	-	-	-
4 Gendongkulon	-	-	-
5 Kuripan	-	-	-
6 Bulumargi	75	120	1,60
7 Sambangan	-	-	-
8 Keyongan	23	25	1,09
9 Patihan	-	-	-
10 Datinawong	-	-	-
11 Sumurgenuk	-	-	-
12 Plaosan	-	-	-
13 Sogo	-	-	-
14 Babat	-	-	-
15 Bedahan	-	-	-
16 Truni	-	-	-
17 Trepan	-	-	-
18 Kebalanpelang	-	-	-
19 Gembong	-	-	-
20 Kebalandono	-	-	-
21 Moropelang	-	-	-
22 Tritunggal	-	-	-
23 Kebonagung	-	-	-
<b>Jumlah</b>	<b>98,00</b>	<b>145,00</b>	<b>1,48</b>

Sumber : UPT. Dinas Pertanian dan Kehutanan Kec. Babat

Tabel 5.2.1

**Luas Panen, Produksi dan Produktivitas Sayuran  
di Kecamatan Babat, 2020**

Desa/Kelurahan	Kacang Panjang		Terong		Sawi	
	Luas Panen (ha)	Produksi (ton)	Luas Panen (ha)	Produksi (ton)	Luas Panen (ha)	Produksi (ton)
(1)	(2)	(3)	(4)	(5)	(6)	(7)
1 Banaran	-	-	-	-	-	-
2 Karangembang	-	-	-	-	-	-
3 Pucakwangi	-	-	-	-	-	-
4 Gendongkulon	-	-	-	-	-	-
5 Kuripan	1,00	6,70	2,00	21,00	1,00	7,50
6 Bulumargi	-	-	-	-	-	-
7 Sambangan	-	-	-	-	-	-
8 Keyongan	-	-	-	-	-	-
9 Patihan	-	-	-	-	-	-
10 Datinawong	-	-	-	-	-	-
11 Sumurgenuk	-	-	-	-	-	-
12 Plaosan	-	-	-	-	-	-
13 Sogo	-	-	-	-	-	-
14 Babat	-	-	-	-	-	-
15 Bedahan	-	-	-	-	-	-
16 Truni	-	-	-	-	-	-
17 Trepan	-	-	-	-	-	-
18 Kebalanpelang	-	-	-	-	-	-
19 Gembong	-	-	-	-	-	-
20 Kebalandono	-	-	-	-	-	-
21 Moropelang	-	-	-	-	-	-
22 Tritunggal	-	-	-	-	-	-
23 Kebonagung	-	-	-	-	-	-
<b>Jumlah</b>	<b>1,0</b>	<b>6,7</b>	<b>2,0</b>	<b>21,0</b>	<b>1,0</b>	<b>7,5</b>

Sumber : UPT. Dinas Pertanian dan Kehutanan Kec. Babat

**Tabel 5.3.1 Luas Panen, Produksi dan Produktivitas Buah-buahan Semangka di Kecamatan Babat, 2020**

Desa/Kelurahan	Luas Panen (ha)	Produksi (ton)	Produktivitas
(1)	(2)	(3)	(4)
1 Banaran	-	-	-
2 Karangembang	-	-	-
3 Pucakwangi	-	-	-
4 Gendongkulon	-	-	-
5 Kuripan	-	-	-
6 Bulumargi	-	-	-
7 Sambangan	3	54	18
8 Keyongan	-	-	-
9 Patihan	40	810	20
10 Datinawong	-	-	-
11 Sumurgenuk	-	-	-
12 Plaosan	-	-	-
13 Sogo	-	-	-
14 Babat	-	-	-
15 Bedahan	-	-	-
16 Truni	-	-	-
17 Trepan	-	-	-
18 Kebalanpelang	-	-	-
19 Gembong	-	-	-
20 Kebalandono	-	-	-
21 Moropelang	20	390	20
22 Tritunggal	30	596	20
23 Kebonagung	2	39	20
<b>Jumlah</b>	<b>95</b>	<b>1.889</b>	<b>19,88</b>

Sumber : UPT. Dinas Pertanian dan Kehutanan Kec. Babat

### Luas Panen, Produksi dan Produktivitas

**Tabel 5.4.1** **Tanaman Perkebunan Tebu**  
**di Kecamatan Babat, 2020**

Desa/Kelurahan	Luas Panen (ha)	Produksi (ton)	Produktivitas
(1)	(2)	(3)	(4)
1 Banaran	-	-	-
2 Karangembang	1	70	70,0
3 Pucakwangi	3	210	70,0
4 Gendongkulon	1	70	70,0
5 Kuripan	-	-	-
6 Bulumargi	-	-	-
7 Sambangan	-	-	-
8 Keyongan	-	-	-
9 Patihan	-	-	-
10 Datinawong	-	-	-
11 Sumurgenuk	-	-	-
12 Plaosan	-	-	-
13 Sogo	-	-	-
14 Babat	-	-	-
15 Bedahan	-	-	-
16 Truni	-	-	-
17 Trepan	-	-	-
18 Kebalanpelang	-	-	-
19 Gembong	-	-	-
20 Kebalandono	-	-	-
21 Moropelang	-	-	-
22 Tritunggal	-	-	-
23 Kebonagung	-	-	-
<b>Jumlah</b>	<b>5</b>	<b>350</b>	<b>70,0</b>

Sumber : UPT. Dinas Pertanian dan Kehutanan Kec. Babat

**Tabel 5.5.1 Jumlah Gapoktan dan Kelompok Tani di Kecamatan Babat, 2020**

Desa/Kelurahan	Jumlah Gapoktan	Kelompok Tani ( Kelas )			
		Pemula	Lanjut	Madya	Utama
(1)	(2)	(3)	(4)	(5)	(6)
1 Banaran	1	2	-	-	-
2 Karangembang	1	-	2	-	-
3 Pucakwangi	1	-	2	-	-
4 Gendongkulon	1	-	3	-	-
5 Kuripan	1	-	3	-	-
6 Bulumargi	1	-	6	-	-
7 Sambangan	1	-	2	-	-
8 Keyongan	1	-	5	-	-
9 Patihan	1	-	-	3	-
10 Datinawong	1	1	2	-	-
11 Sumurgenuk	1	3	1	-	-
12 Plaosan	1	-	2	-	-
13 Sogo	1	2	-	-	-
14 Babat	-	1	-	-	-
15 Bedahan	1	-	2	-	-
16 Truni	1	2	-	-	-
17 Trepan	1	1	1	-	-
18 Kebalanpelang	1	-	2	-	-
19 Gembong	1	-	4	-	-
20 Kebalandono	1	3	1	-	-
21 Moropelang	1	-	4	-	-
22 Tritunggal	1	-	3	-	-
23 Kebonagung	1	-	3	-	-
<b>Jumlah</b>	<b>22</b>	<b>15</b>	<b>48</b>	<b>3</b>	<b>0</b>

Sumber : UPT. Dinas Pertanian dan Kehutanan Kec. Babat



**Tabel 5.5.2 Jumlah Alat-alat Pertanian di Kecamatan Babat, 2020**

Desa/Kelurahan	Hand Sprayer	Pompa Air	Hand Traktor	Pedal Treser	RMU
(1)	(2)	(3)	(4)	(5)	(6)
1 Banaran	10	7	2	6	-
2 Karangembang	51	10	5	18	-
3 Pucakwangi	46	9	5	16	-
4 Gendongkulon	85	16	6	23	-
5 Kuripan	52	12	6	21	-
6 Bulumargi	89	13	6	20	-
7 Sambangan	71	15	5	16	-
8 Keyongan	149	87	6	20	-
9 Patihan	62	14	8	19	-
10 Datinawong	64	14	8	20	-
11 Sumurgenuk	83	17	7	23	-
12 Plaosan	78	11	4	6	-
13 Sogo	34	11	4	4	-
14 Babat	14	3	-	-	-
15 Bedahan	19	7	1	3	-
16 Truni	63	12	5	12	-
17 Trepan	95	11	5	17	-
18 Kebalanpelang	98	42	8	22	-
19 Gembong	136	16	5	20	-
20 Kebalandono	84	12	5	15	-
21 Moropelang	87	16	5	9	-
22 Tritunggal	112	21	5	15	-
23 Kebonagung	74	20	6	15	-
<b>Jumlah</b>	<b>1.656</b>	<b>396</b>	<b>117</b>	<b>340</b>	<b>0</b>

Sumber : UPT. Dinas Pertanian dan Kehutanan Kec. Babat

**Tabel 5.6.1** Populasi Ternak Besar dan Kecil  
di Kecamatan Babat, 2020

Kode Desa	Desa/Kelurahan	Sapi	Kerbau	Kambing	Domba	Kuda
(1)	(2)	(3)	(4)	(5)	(6)	(7)
001	Banaran	56	-	135	32	-
002	Karangkembang	188	-	489	88	17
003	Pucakwangi	152	-	476	76	24
004	Gendongkulon	286	-	425	126	-
005	Kuripan	312	-	426	95	-
006	Bulumargi	223	-	586	134	-
007	Sambangan	91	-	148	52	-
008	Keyongan	102	-	228	48	-
009	Patihan	110	-	108	66	-
010	Datinawong	124	-	473	97	-
011	Sumurgenuk	285	-	216	123	-
012	Plaosan	38	-	126	86	-
013	Sogo	46	-	87	52	-
014	Babat	31	-	98	34	-
015	Bedahan	34	-	136	48	-
016	Truni	142	-	218	72	-
017	Trepan	114	-	222	82	-
018	Kebalanpelang	97	-	286	81	-
019	Gembong	86	-	149	63	-
020	Kebalandono	124	-	439	71	-
021	Moropelang	72	-	218	211	-
022	Tritunggal	104	-	219	62	-
023	Kebonagung	108	-	162	38	-
<b>Jumlah</b>		<b>2 925</b>	<b>0</b>	<b>6 070</b>	<b>1 837</b>	<b>41</b>

Sumber : UPT Dinas Peternakan dan Kesehatan Hewan Kec. Babat

**Tabel 5.6.2** **Populasi Unggas**  
**di Kecamatan Babat, 2020**

Kode Desa	Desa/Kelurahan	Ayam Buras	Ayam Pedaging	Ayam Petelur	Itik	Itik Manila
(1)	(2)	(3)	(4)	(5)	(6)	(7)
001	Banaran	1 016	-	-	136	64
002	Karangkembang	1 123	-	-	182	84
003	Pucakwangi	3 286	42 500	6 000	175	25
004	Gendongkulon	4 128	-	-	245	65
005	Kuripan	4 256	-	5 000	172	55
006	Bulumargi	5 345	-	-	234	243
007	Sambangan	4 862	-	-	205	125
008	Keyongan	4 025	-	-	173	143
009	Patihan	3 860	-	-	360	87
010	Datinawong	5 762	-	-	249	287
011	Sumurgenuk	5 268	-	-	234	296
012	Plaosan	2 586	-	-	146	124
013	Sogo	2 310	-	-	228	79
014	Babat	2 150	-	-	204	62
015	Bedahan	2 238	-	-	156	65
016	Truni	4 012	-	-	210	104
017	Trepan	4 115	-	-	228	135
018	Kebalanpelang	3 226	-	-	204	68
019	Gembong	3 375	-	-	283	214
020	Kebalandono	4 050	-	-	215	145
021	Moropelang	3 825	-	-	225	96
022	Tritunggal	2 640	-	-	243	130
023	Kebonagung	2 760	-	-	248	127
<b>Jumlah</b>		<b>80 218</b>	<b>42 500</b>	<b>11 000</b>	<b>4 955</b>	<b>2 823</b>

Sumber : UPT Dinas Peternakan dan Kesehatan Hewan Kec. Babat

# BAB 6 INDUSTRI

726 Industri  
**2018**

1.051 Industri  
**2019**

1.045 Industri  
**2020**





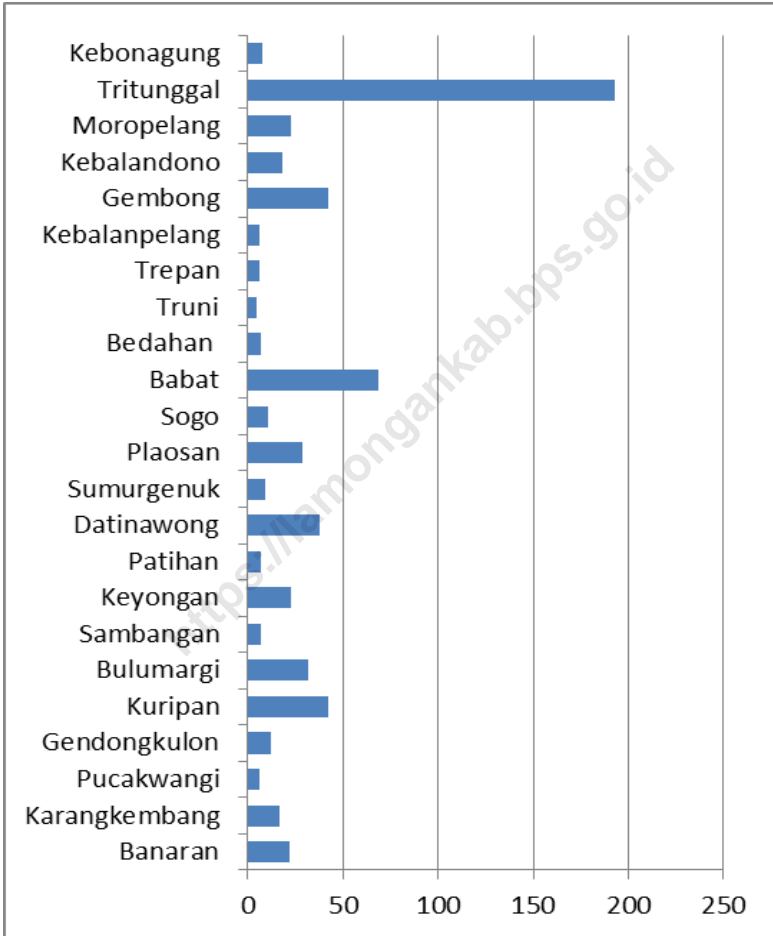
## INDUSTRI

Jumlah industri di Kecamatan Babat tahun 2020 sebesar 1.045 industri tahun 2019 sebesar 1.051 industri, sehingga ada penurunan 6 industri atau 0,57 %. Terjadi penurunan jumlah industri dikarenakan beberapa industri kecil/kerajinan tutup. Jumlah industri kecil / rumahtangga tahun 2020 sebesar 1.040 industri tahun 2019 sebesar 1.043 industri sehingga ada penurunan 3 industri atau 0,29 %. Jumlah industry sedang sebanyak 5 industri, dan industry besar sebanyak 0 industri. Desa Tritunggal memiliki jumlah industry terbesar yaitu 207 industri atau sebesar 19,81 % dari total industri Kecamatan Babat.

Jumlah industri kecil / rumahtangga menurut jenis industri. Industri dari Kain/Tenun/Konveksi menyumbang jumlah terbesar yaitu 514 industri, industry makanan/minuman sebanyak 339 industri. Industri makanan/minuman jumlahnya menyebar di setiap desa/kelurahan, kelurahan Babat mempunyai usaha terbesar yaitu 55 usaha karena Kelurahan Babat terdapat sentra industri Makanan yaitu kue wingko. sedang Desa Plaosan terdapat industri makanan sebesar 43 usaha, yaitu Industri Tempe Kedelai.

Sedang jenis usaha konveksi Desa Tritunggal memiliki usaha terbesar yaitu 187 usaha. Desa tritunggal merupakan sentra industri konveksi di Kabupaten Lamongan yang wilayah pemasarannya merambah luar propinsi.

**Gambar. 6. Jumlah Usaha Mikro Kecil dan Menengah.  
Kecamatan BABAT, 2020**



**Tabel 6.1.1 Jumlah Industri menurut Jenisnya di Kecamatan Babat, 2020**

Desa/Kelurahan	Industri Kecil/ Kerajinan RT	Industri Sedang	Industri Besar	Jumlah
(1)	(2)	(3)	(4)	(5)
1 Banaran	44	-	-	44
2 Karangembang	21	-	-	21
3 Pucakwangi	21	-	-	21
4 Gendongkulon	42	-	-	42
5 Kuripan	41	-	-	41
6 Bulumargi	40	-	-	40
7 Sambangan	10	-	-	10
8 Keyongan	28	-	-	28
9 Patihan	15	-	-	15
10 Datinawong	26	-	-	26
11 Sumurgenuk	24	-	-	24
12 Plaosan	88	-	-	88
13 Sogo	36	1	-	37
14 Babat	99	3	-	102
15 Bedahan	38	-	-	38
16 Truni	18	-	-	18
17 Trepan	34	-	-	34
18 Kebalanpelang	26	-	-	26
19 Gembong	48	-	-	48
20 Kebalandono	63	-	-	63
21 Moropelang	57	-	-	57
22 Tritunggal	206	1	-	207
23 Kebonagung	15	-	-	15
<b>Jumlah</b>	<b>1.040</b>	<b>5</b>	<b>0</b>	<b>1.045</b>

Sumber : Kantor Desa/Kelurahan



**Tabel 6.1.2 Jumlah Industri Kecil dan Kerajinan Rumah Tangga di Kecamatan Babat, 2020**

Desa/Kelurahan	Kulit	Furniture /Kayu	Logam	Kain / Tenun	Gerabah / batu
(1)	(2)	(3)	(4)	(5)	(6)
1 Banaran	-	1	2	16	-
2 Karangembang	1	-	-	15	-
3 Pucakwangi	-	4	-	4	-
4 Gendongkulon	-	5	3	20	-
5 Kuripan	-	3	3	21	-
6 Bulumargi	-	2	-	15	-
7 Sambangan	-	2	-	3	-
8 Keyongan	-	3	5	5	-
9 Patihan	-	2	2	7	-
10 Datinawong	-	3	2	10	-
11 Sumurgenuk	-	3	-	12	-
12 Plaosan	-	4	3	35	2
13 Sogo	-	-	2	15	-
14 Babat	1	2	8	18	-
15 Bedahan	-	1	-	12	-
16 Truni	-	2	-	6	-
17 Trepan	-	3	-	11	-
18 Kebalanpelang	-	4	1	12	-
19 Gembong	-	3	3	22	1
20 Kebalandono	-	2	6	36	-
21 Moropelang	-	3	8	27	-
22 Tritunggal	-	4	3	187	-
23 Kebonagung	2	2	-	5	-
<b>Jumlah</b>	<b>4</b>	<b>58</b>	<b>51</b>	<b>514</b>	<b>3</b>

Sumber : Kantor Desa/Kelurahan

**Lanjutan Tabel 6.1.2**

Desa/Kelurahan	Anyaman Bambu dll	Makanan/ Minuman	Lainnya	Jumlah
(1)	(7)	(8)	(9)	(10)
1 Banaran	2	22	1	44
2 Karangembang	-	3	2	21
3 Pucakwangi	4	6	3	21
4 Gendongkulon	5	9	-	42
5 Kuripan	-	14	-	41
6 Bulumargi	12	11	-	40
7 Sambangan	-	5	-	10
8 Keyongan	3	8	4	28
9 Patihan	-	4	-	15
10 Datinawong	-	6	5	26
11 Sumurgenuk	-	9	-	24
12 Plaosan	1	43	-	88
13 Sogo	-	16	3	36
14 Babat	-	55	15	99
15 Bedahan	-	25	-	38
16 Truni	-	9	1	18
17 Trepan	1	16	3	34
18 Kebalanpelang	-	9	-	26
19 Gembong	-	19	-	48
20 Kebalandono	-	17	2	63
21 Moropelang	-	17	2	57
22 Tritunggal	-	12	-	206
23 Kebonagung	-	4	2	15
<b>Jumlah</b>	<b>28</b>	<b>339</b>	<b>43</b>	<b>1.040</b>

Sumber : Kantor Camat Babat



# Bab 7 PERDAGANGAN

*Terdapat 8 Pasar di Kec. Babat  
(2 pasar umum, 4 pasar desa dan  
2 pasar hewan). 1.207 kios/toko,  
1.004 warung/kedai makan*

*Terdapat 4 kelompok  
Pertokoan,  
20 minimarket*





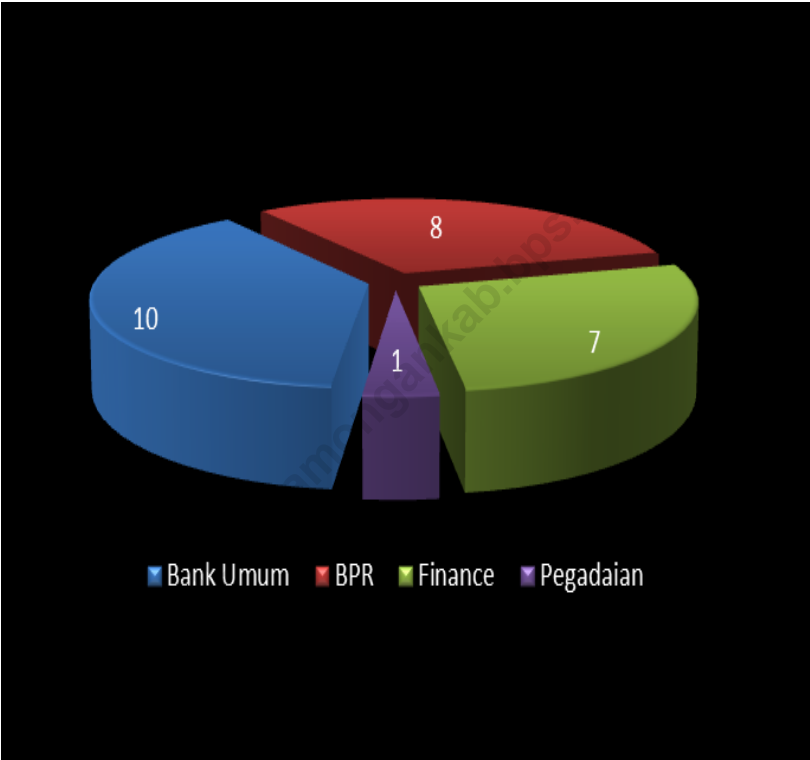
## PERDAGANGAN

Kecamatan Babat merupakan sentra perekonomian dan perdagangan ke dua setelah Kecamatan Lamongan dikarenakan Kecamatan Babat merupakan jalur emas perdagangan yaitu merupakan jalur pertemuan antara Kabupaten Lamongan, Kabupaten Tuban, Kabupaten Bojonegoro dan Kabupaten Jombang.

Sarana perekonomian tahun 2020 di Kecamatan Babat selalu meningkat, hal itu di buktikan dengan adanya Kelompok Pertokoan sebanyak 4 , dan Minimarket sebanyak 20 unit.

Dengan adanya jalur emas tersebut sarana perdagangan di Kecamatan Babat juga berdampak positif yaitu di tahun 2020 terdapat 2 Pasar umum yaitu Pasar Babat dan Pasar Agrobis di desa Plaosan, pasar desa ada 4 pasar di Desa Keyongan, Desa Plaosan, Desa Gembong, dan Desa Moropelang. Pasar hewan / unggas ada 2 di Kelurahan Banaran, dan Kelurahan Babat.

Gambar. 7. Jumlah Lembaga Keuangan Kecamatan BABAT, 2020



**Tabel 7.1 Banyaknya Sarana Perdagangan Modern di Kecamatan Babat, 2020**

	Desa/Kelurahan	kelompok Pertokoan	Supermarket	Minimarket	Jumlah
	(1)	(2)	(3)	(4)	(5)
1	Banaran	2	-	4	6
2	Karangkembang	-	-	-	0
3	Pucakwangi	-	-	-	0
4	Gendongkulon	-	-	1	1
5	Kuripan	-	-	-	0
6	Bulumargi	-	-	-	0
7	Sambangan	-	-	-	0
8	Keyongan	-	-	-	0
9	Patihan	-	-	-	0
10	Datinawong	-	-	-	0
11	Sumurgenuk	-	-	2	2
12	Plaosan	-	-	1	1
13	Sogo	-	-	-	0
14	Babat	1	-	7	8
15	Bedahan	-	-	2	2
16	Truni	-	-	-	0
17	Trepan	-	-	-	0
18	Kebalanpelang	-	-	-	0
19	Gembong	1	-	2	3
20	Kebalandono	-	-	-	0
21	Moropelang	-	-	-	0
22	Tritunggal	-	-	1	1
23	Kebonagung	-	-	-	0
	<b>Jumlah</b>	<b>4</b>	<b>0</b>	<b>20</b>	<b>24</b>

Catatan :

Sumber : BPS, Pendataan Potensi Desa (Podes) 2020



**Tabel 7.2****Banyaknya Pasar Menurut Jenisnya  
di Kecamatan Babat, 2020**

Desa/Kelurahan	Pasar Umum	Pasar Desa	Pasar Hewan	Jumlah
(1)	(2)	(3)	(4)	(5)
1 Banaran	-	-	1	1
2 Karangembang	-	-	-	0
3 Pucakwangi	-	-	-	0
4 Gendongkulon	-	-	-	0
5 Kuripan	-	-	-	0
6 Bulumargi	-	-	-	0
7 Sambangan	-	-	-	0
8 Keyongan	-	1	-	1
9 Patihan	-	-	-	0
10 Datinawong	-	-	-	0
11 Sumurgenuk	-	-	-	0
12 Plaosan	1	1	-	2
13 Sogo	-	-	-	0
14 Babat	1	-	1	2
15 Bedahan	-	-	-	0
16 Truni	-	-	-	0
17 Trepan	-	-	-	0
18 Kebalanpelang	-	-	-	0
19 Gembong	-	1	-	1
20 Kebalandono	-	-	-	0
21 Moropelang	-	1	-	1
22 Tritunggal	-	-	-	0
23 Kebonagung	-	-	-	0
<b>Jumlah</b>	<b>2</b>	<b>4</b>	<b>2</b>	<b>8</b>

Catatan :

Sumber : BPS, Pendataan Potensi Desa (Podes) 2020

**Tabel 7.3** Banyaknya Pasar Menurut Jenis Bangunan di Kecamatan Babat, 2020

Desa/Kelurahan	Pasar Permanen	Pasar Semi Permanen	Pasar Tanpa Bangunan	Jumlah
(1)	(2)	(3)	(4)	(5)
1 Banaran	-	1	-	1
2 Karangembang	-	-	-	0
3 Pucakwangi	-	-	-	0
4 Gendongkulon	-	-	-	0
5 Kuriipan	-	-	-	0
6 Bulumargi	-	-	-	0
7 Sambangan	-	-	-	0
8 Keyongan	-	1	-	1
9 Patihan	-	-	-	0
10 Datinawong	-	-	-	0
11 Sumurgenuk	-	-	-	0
12 Plaosan	1	1	-	2
13 Sogo	-	-	-	0
14 Babat	2	-	1	3
15 Bedahan	-	-	-	0
16 Truni	-	-	-	0
17 Trepan	-	-	-	0
18 Kebalanpelang	-	-	-	0
19 Gembong	-	1	-	1
20 Kebalandono	-	-	-	0
21 Moropelang	-	1	-	1
22 Tritunggal	-	-	-	0
23 Kebonagung	-	-	-	0
<b>Jumlah</b>	<b>3</b>	<b>5</b>	<b>1</b>	<b>9</b>

Catatan :

Sumber : BPS, Pendataan Potensi Desa (Podes) 2020

**Tabel 7.4 Banyaknya Toko, Warung, Restoran di Kecamatan Babat, 2020**

Desa/Kelurahan	Toko/Kios	Warung/ Kedai	Rumah Makan/ Restoran	Jumlah
(1)	(2)	(3)	(4)	(5)
1 Banaran	162	208	3	373
2 Karangembang	194	73	1	268
3 Pucakwangi	23	36	-	59
4 Gendongkulon	58	45	-	103
5 Kuripan	35	33	-	68
6 Bulumargi	33	35	-	68
7 Sambangan	18	13	-	31
8 Keyongan	22	15	-	37
9 Patihan	36	11	-	47
10 Datinawong	30	26	-	56
11 Sumurgenuk	28	18	-	46
12 Plaosan	27	53	2	82
13 Sogo	32	31	-	63
14 Babat	174	112	7	293
15 Bedahan	52	45	1	98
16 Truni	16	9	-	25
17 Trepan	27	25	-	52
18 Kebalanpelang	20	19	-	39
19 Gembong	52	59	1	112
20 Kebalandono	48	36	-	84
21 Moropelang	52	36	-	88
22 Tritunggal	51	56	-	107
23 Kebonagung	17	10	-	27
<b>Jumlah</b>	<b>1.207</b>	<b>1.004</b>	<b>15</b>	<b>2.226</b>

Catatan :

Sumber : BPS, Pendataan Potensi Desa (Podes) 2020

**Tabel 7.5 Jumlah Usaha Jasa Perseorangan di Kecamatan Babat, 2020**

Desa/Kelurahan	Bengkel Mobil/Motor	Cuci Mobil/Motor	Reparasi Elektronik	Bengkel Las	Jumlah
(1)	(2)	(3)	(4)	(5)	(6)
1 Banaran	5	2	3	4	14
2 Karangembang	3	2	-	2	7
3 Pucakwangi	-	1	-	1	2
4 Gendongkulon	1	-	2	-	3
5 Kuripan	-	-	-	-	0
6 Bulumargi	1	-	1	-	2
7 Sambangan	-	-	-	-	0
8 Keyongan	1	-	1	1	3
9 Patihan	-	-	1	-	1
10 Datinawong	2	-	3	-	5
11 Sumurgenuk	2	-	3	1	6
12 Plaosan	2	1	2	1	6
13 Sogo	1	-	2	1	4
14 Babat	5	4	7	6	22
15 Bedahan	2	-	1	2	5
16 Truni	-	-	1	-	1
17 Trepan	-	-	-	1	1
18 Kebalanpelang	-	-	2	-	2
19 Gembong	3	-	1	2	6
20 Kebalandono	1	-	-	1	2
21 Moropelang	3	-	1	1	5
22 Tritunggal	1	-	1	2	4
23 Kebonagung	-	-	1	-	1
<b>Jumlah</b>	<b>33</b>	<b>10</b>	<b>33</b>	<b>26</b>	<b>102</b>

Sumber : Kantor Desa/Kelurahan

**Tabel 7.6 Jumlah Usaha Persewaan, Agen Perjalanan dan Percetakan di Kecamatan Babat, 2020**

Desa/Kelurahan	Persewaan Alat Pesta	Agen Perjalanan	Percetakan / Foto Copy	Jumlah
(1)	(2)	(3)	(4)	(5)
1 Banaran	2	2	2	6
2 Karangembang	1	-	1	2
3 Pucakwangi	-	-	1	1
4 Gendongkulon	1	-	-	1
5 Kuripan	3	-	-	3
6 Bulumargi	2	-	-	2
7 Sambangan	2	-	-	2
8 Keyongan	2	-	-	2
9 Patihan	3	-	-	3
10 Datinawong	4	-	-	4
11 Sumurgenuk	2	-	-	2
12 Plaosan	1	-	2	3
13 Sogo	1	-	2	3
14 Babat	5	3	8	16
15 Bedahan	2	-	2	4
16 Truni	-	-	-	0
17 Trepan	1	-	-	1
18 Kebalanpelang	1	-	-	1
19 Gembong	-	-	2	2
20 Kebalandono	1	-	-	1
21 Moropelang	-	-	3	3
22 Tritunggal	3	-	-	3
23 Kebonagung	-	-	-	0
<b>Jumlah</b>	<b>37</b>	<b>5</b>	<b>23</b>	<b>65</b>

Sumber : Kantor Desa/Kelurahan

# BAB 8 TRANSPORTASI dan KOMUNIKASI

*Semua desa terjangkau sinyal HP, dengan 12 Menara BTS, jaringan internet melalui Wifi di semua Kantor Desa, 1 kantor Pos dan 6 Agen Ekspedisi*



*Kecamatan babat mempunyai 11 ruas Jalan Poros sepanjang 33,4 kilometer*





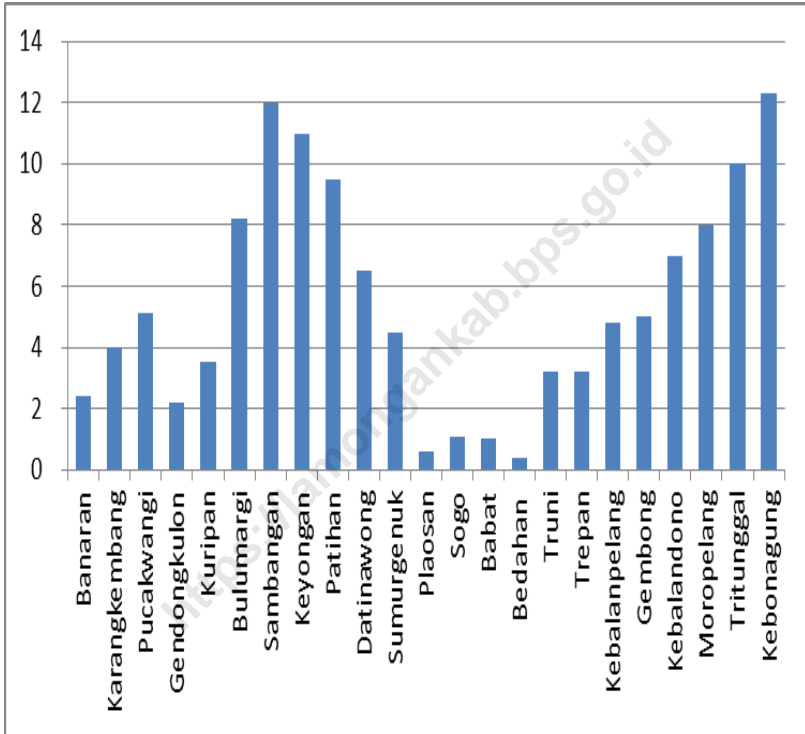
## PERHUBUNGAN

Sarana perhubungan atau jenis jalan poros desa di wilayah Kecamatan Babat sebagian besar adalah aspal dan beton. Jarak kantor desa ke kantor kecamatan terjauh adalah Desa Kebonagung 12,3 km sedang yang terdekat adalah Desa Bedahan yaitu 0,4 km. Sedangkan jarak kantor desa ke kantor kabupaten terjauh adalah Desa Pucakwangi 34,0 km sedang yang terdekat adalah Desa Tritunggal yaitu 20,0 km.

Panjang Ruas jalan poros desa se Kecamatan Babat tahun 2020 adalah 33.412 m. Jarak ruas jalan poros desa terpanjang adalah jalan poros yang menghubungkan Desa Moropelang dengan Desa Bulumargi yaitu sepanjang 4.450 m, sedang yang terpendek adalah jalan poros yang menghubungkan Desa Bulumargi dan Desa Kuripan yaitu sepanjang 1.811 m.



**Gambar. 8. Jarak Kantor Desa Ke Kantor Kecamatan (Km),  
Kecamatan BABAT, 2020**



**Tabel 8.1.1 Jarak Kantor Desa/Kelurahan Ke Fasilitas Umum (Km) di Kecamatan Babat, 2020**

Desa/Kelurahan	Kantor Camat	Koramil	Polsek	Puskesmas/Pustu	Ibukota Kabupaten	Ibukota Kabupaten lain terdekat
(1)	(2)	(3)	(4)	(5)	(6)	(7)
1 Banaran	2,4	3,4	1,5	2,0	32,0	31,0
2 Karangembang	4,0	5,0	3,2	0,5	33,0	33,0
3 Pucakwangi	5,1	6,1	4,5	0,0	34,0	34,0
4 Gendongkulon	2,2	1,2	4,5	1,5	30,0	33,0
5 Kuripan	3,5	2,5	4,9	0,4	31,0	34,0
6 Bulumargi	8,2	7,2	98,0	0,2	27,0	39,0
7 Sambangan	12,0	11,0	13,4	0,5	24,5	43,0
8 Keyongan	11,0	10,0	12,4	1,0	23,0	42,0
9 Patihan	9,5	8,5	10,8	3,5	26,0	41,0
10 Datinawong	6,5	5,5	7,9	1,6	25,0	38,0
11 Sumurgenuk	4,5	3,5	5,9	6,0	28,0	36,0
12 Plaosan	0,6	0,5	2,0	2,0	28,0	32,0
13 Sogo	1,1	2,1	2,0	2,0	29,5	32,0
14 Babat	1,0	2,0	0,6	0,2	29,5	30,0
15 Bedahan	0,4	1,4	0,8	1,0	28,0	31,0
16 Truni	3,2	4,2	4,4	4,0	32,0	34,0
17 Trepan	3,2	3,5	4,4	6,5	30,0	34,0
18 Kebalanpelang	4,8	4,2	6,0	0,1	27,0	36,0
19 Gembong	5,0	4,0	6,2	0,8	26,0	36,0
20 Kebalandonono	7,0	6,0	8,2	1,0	22,0	38,0
21 Moropelang	8,0	7,0	9,3	0,3	21,0	39,0
22 Tritunggal	10,0	9,0	11,3	1,5	20,0	41,0
23 Kebonagung	12,3	11,3	12,7	4,0	22,0	43,0

Sumber : Kantor Desa/Kelurahan

**Tabel 8.1.2 Daftar Panjang Jalan Desa (m) menurut Jenis Jalan di Kecamatan Babat, 2020**

	Desa/Kelurahan	Jalan Aspal	Jalan Diperkeras	Jalan Tanah	Jumlah
	(1)	(2)	(3)	(4)	(5)
1	Banaran	250	0	0	250
2	Karangkembang	0	500	0	500
3	Pucakwangi	0	1400	0	1400
4	Gendongkulon	3100	2120	0	5220
5	Kuripan	180	3700	0	3880
6	Bulumargi	0	8300	0	8300
7	Sambangan	0	1600	0	1600
8	Keyongan	0	1450	0	1450
9	Patihan	5200	800	0	6000
10	Datinawong	1500	2250	0	3750
11	Sumurgenuk	0	3250	0	3250
12	Plaosan	150	450	0	600
13	Sogo	1400	422	0	1822
14	Babat	3050	0	0	3050
15	Bedahan	0	1550	0	1550
16	Truni	0	950	0	950
17	Trepan	0	2400	0	2400
18	Kebalanpelang	200	2400	0	2600
19	Gembong	1350	0	0	1350
20	Kebalandono	825	850	0	1675
21	Moropelang	0	500	0	500
22	Tritunggal	0	200	0	200
23	Kebonagung	0	1700	0	1700
	<b>Jumlah</b>	<b>17205</b>	<b>36792</b>	<b>0</b>	<b>53997</b>

Sumber : Kantor Camat Babat

**Tabel 8.1.3 Ruas Jalan Poros Desa di Kecamatan Babat, 2020**

No.	Ruas Jalan	Panjang (m)	Lokasi	Panjang (m)
(1)	(2)	(3)	(4)	(5)
1	Ds. Moropelang - Bulumargi	4 450	Ds. Moropelang	500
			Ds. Tritunggal	400
			Ds. Keyongan	1 050
			Ds. Sambangan	1 500
			Ds. Bulumargi	1 000
2	Ds. Kebonagung - Tritunggal	3 850	Ds. Kebonagung	1 700
			Ds. Keyongan	1 500
			Ds. Tritunggal	650
3	Ds. Sumurgenuk - Bulumargi	3 504	Ds. Sumurgenuk	2 503
			Ds. Bulumargi	1 001
4	Ds. Trepan - Kebalanpelang	3 017	Ds. Trepan	2 002
			Ds. Kebalanpelang	1 015
5	Ds. Gendongkulon - Kuripan	2 769	Ds. Gendongkulon	1 264
			Ds. Kuripan	1 505
6	Ds. Bulumargi - Kuripan	1 811	Ds. Bulumargi	905
			Ds. Kuripan	906
7	Ds. Sogo - Puncakwangi	2 162	Ds. Sogo	361
			Ds. Karangembang	360
			Ds. Puncakwangi	1 441
8	Ds. Bulumargi - Datinawong	3 349	Ds. Bulumargi	1 750
			Ds. Datinawong	1 599
9	Ds. Kebalandono - Bulumargi	4 000	Ds. Kebalandono	2 000
			Ds. Patihan	1 200
			Ds. Bulumargi	800
10	Ds. Bedahan - Plaosan	2 500	Ds. Bedahan	1 500
			Ds. Plaosan	1 000
11	Ds. Sumurgenuk - Kuripan	2 000	Ds. Sumurgenuk	1 500
			Ds. Kuripan	500
<b>Jumlah</b>		<b>33 412</b>		<b>33 412</b>

Sumber : Kantor Camat Babat

**Tabel 8.1.4 Jumlah Sarana Angkutan Umum di Kecamatan Babat, 2020**

Desa/Kelurahan	Bus	MPU	Becak
(1)	(2)	(3)	(4)
1 Banaran	-	4	12
2 Karangembang	-	4	8
3 Pucakwangi	-	2	6
4 Gendongkulon	-	-	7
5 Kuripan	-	-	-
6 Bulumargi	-	-	-
7 Sambangan	-	-	-
8 Keyongan	-	-	-
9 Patihan	-	-	-
10 Datinawong	-	-	-
11 Sumurgenuk	-	-	-
12 Plaosan	-	4	11
13 Sogo	-	3	6
14 Babat	-	16	18
15 Bedahan	-	4	13
16 Truni	-	-	-
17 Trepan	-	-	2
18 Kebalanpelang	-	-	-
19 Gembong	-	2	3
20 Kebalandono	-	3	-
21 Moropelang	-	2	-
22 Tritunggal	-	2	-
23 Kebonagung	-	-	-
<b>Jumlah</b>	<b>0</b>	<b>46</b>	<b>86</b>

Sumber : Kantor Camat Babat

**Tabel 8.1.5 Jenis Sarana Transportasi Antar Desa/Kelurahan dan Keberadaan Angkutan Umum di Kecamatan Babat, 2020**

Desa/Kelurahan	Jenis Transportasi	Keberadaan angkutan Umum
(1)	(2)	(3)
1 Banaran	1	1
2 Karangembang	1	1
3 Pucakwangi	1	-
4 Gendongkulon	1	1
5 Kuripan	1	-
6 Bulumargi	1	-
7 Sambangan	1	-
8 Keyongan	1	-
9 Patihan	1	-
10 Datinawong	1	-
11 Sumurgenuk	1	-
12 Plaosan	1	1
13 Sogo	1	1
14 Babat	1	1
15 Bedahan	1	1
16 Truni	1	-
17 Trepan	1	-
18 Kebalanpelang	1	-
19 Gembong	1	1
20 Kebalandono	1	1
21 Moropelang	1	1
22 Tritunggal	1	1
23 Kebonagung	1	-
<b>Jumlah</b>	<b>23</b>	<b>11</b>

Catatan : 1 (Darat), 2 (Air)

Sumber : BPS, Pendataan Potensi Desa (Podes) 2020

**Tabel 8.1.6 Kondisi Jalan Darat Antar Desa/Kelurahan di Kecamatan Babat, 2020**

Desa/Kelurahan	Jenis Permukaan Jalan	Dapat dilalui Kendaraan Bermotor Roda 4 atau Lebih
(1)	(2)	(3)
1 Banaran	1	1
2 Karangkembang	1	1
3 Pucakwangi	1	1
4 Gendongkulon	1	1
5 Kuripan	2	1
6 Bulumargi	2	1
7 Sambangan	1	1
8 Keyongan	1	1
9 Patihan	1	1
10 Datinawong	1	1
11 Sumurgenuk	1	1
12 Plaosan	1	1
13 Sogo	1	1
14 Babat	1	1
15 Bedahan	1	1
16 Truni	1	1
17 Trepan	1	1
18 Kebalanpelang	1	1
19 Gembong	1	1
20 Kebalandono	1	1
21 Moropelang	1	1
22 Tritunggal	1	1
23 Kebonagung	2	1

Catatan : 1 (Aspal), 2 (Diperkeras), 3 (Tanah)

Sumber : BPS, Pendataan Potensi Desa (Podes) 2020

**Tabel 8.2.1 Keberadaan Sarana Komunikasi di Kecamatan Babat, 2020**

	Desa/Kelurahan	Pelanggan Telepon Kabel /Internet Kabel	Warnet/ Game Online	Menara BTS	Kantor Pos	Agen Ekspedisi
	(1)	(2)	(3)	(4)	(5)	(6)
1	Banaran	22	2	1	-	1
2	Karangkembang	50	1	-	-	-
3	Pucakwangi	5	1	-	-	-
4	Gendongkulon	-	1	1	-	-
5	Kuripan	-	-	-	-	-
6	Bulumargi	-	-	-	-	-
7	Sambangan	-	-	-	-	-
8	Keyongan	-	1	-	-	-
9	Patihan	-	-	-	-	-
10	Datinawong	-	-	1	-	-
11	Sumurgenuk	-	1	-	-	-
12	Plaosan	40	-	1	-	-
13	Sogo	15	-	-	-	-
14	Babat	47	4	3	1	3
15	Bedahan	52	-	-	-	-
16	Truni	-	-	-	-	-
17	Trepan	-	-	1	-	-
18	Kebalanpelang	-	-	-	-	-
19	Gembong	21	1	2	-	-
20	Kebalandono	32	-	2	-	-
21	Moropelang	72	-	-	-	1
22	Tritunggal	25	-	-	-	1
23	Kebonagung	-	-	-	-	-
	<b>Jumlah</b>	<b>381</b>	<b>12</b>	<b>12</b>	<b>1</b>	<b>6</b>

Sumber : Kantor Desa/Kelurahan



**Tabel 8.2.2 Jumlah Menara dan Operator Layanan Komunikasi Telepon Seluler serta Kondisi Sinyal Telepon Seluler di Kecamatan Babat, 2020**

Desa/Kelurahan	Jumlah Menara Telepon Seluler (BTS)	Jumlah Operator Layanan Komunikasi Telepon Seluler yang Menjangkau Wilayah	Kondisi Sinyal Telepon Seluler di Sebagian Besar Wilayah
(1)	(2)	(3)	(4)
1 Banaran	1	5	2
2 Karangembang	-	5	2
3 Pucakwangi	-	4	2
4 Gendongkulon	1	5	2
5 Kuripan	-	5	2
6 Bulumargi	-	3	2
7 Sambangan	-	2	2
8 Keyongan	-	4	2
9 Patihan	-	4	2
10 Datinawong	1	5	2
11 Sumurgenuk	-	4	2
12 Plaosan	1	5	2
13 Sogo	-	4	2
14 Babat	3	6	2
15 Bedahan	-	5	2
16 Truni	-	4	2
17 Trepan	1	3	2
18 Kebalanpelang	-	4	2
19 Gembong	2	5	2
20 Kebalandono	2	5	2
21 Moropelang	-	5	2
22 Tritunggal	-	5	2
23 Kebonagung	-	2	2
<b>Jumlah</b>	<b>12</b>	<b>5</b>	<b>2</b>

Catatan : Sinyal 1(Sangat Kuat), 2(Kuat), 3(Lemah), 4(Tidak ada)

Sumber : BPS, Pendataan Potensi Desa (Podes) 2020

**Tabel 8.3.1 Jumlah Hotel dan Sarana Rekreasi di Kecamatan Babat, 2020**

Desa/Kelurahan	Hotel / Penginapan	Kolam Renang	Kolam Pemancingan	Jumlah
(1)	(2)	(3)	(4)	(5)
1 Banaran	-	-	-	-
2 Karangembang	-	-	-	-
3 Pucakwangi	-	-	-	-
4 Gendongkulon	-	-	-	-
5 Kuriipan	-	-	-	-
6 Bulumargi	-	-	-	-
7 Sambangan	-	-	-	-
8 Keyongan	-	-	-	-
9 Patihan	-	-	-	-
10 Datinawong	-	-	-	-
11 Sumurgenuk	-	-	-	-
12 Plaosan	1	-	-	1
13 Sogo	-	-	-	-
14 Babat	-	-	-	-
15 Bedahan	-	-	-	-
16 Truni	-	-	-	-
17 Trepan	-	-	-	-
18 Kebalanpelang	-	-	-	-
19 Gembong	-	-	-	-
20 Kebalandono	-	-	-	-
21 Moropelang	-	-	-	-
22 Tritunggal	-	-	-	-
23 Kebonagung	-	-	-	-
<b>Jumlah</b>	<b>1</b>	<b>0</b>	<b>0</b>	<b>1</b>

Sumber : Kantor Camat Babat



# BAB 9 EKONOMI

Dalam rangka percepatan pembangunan desa, pada 5 tahun terakhir terjadi peningkatan penerimaan Dana Desa (DD) dan Alokasi Dana Desa (ADD) dibandingkan dengan tahun sebelumnya



**ALOKASI  
DANA DESA**

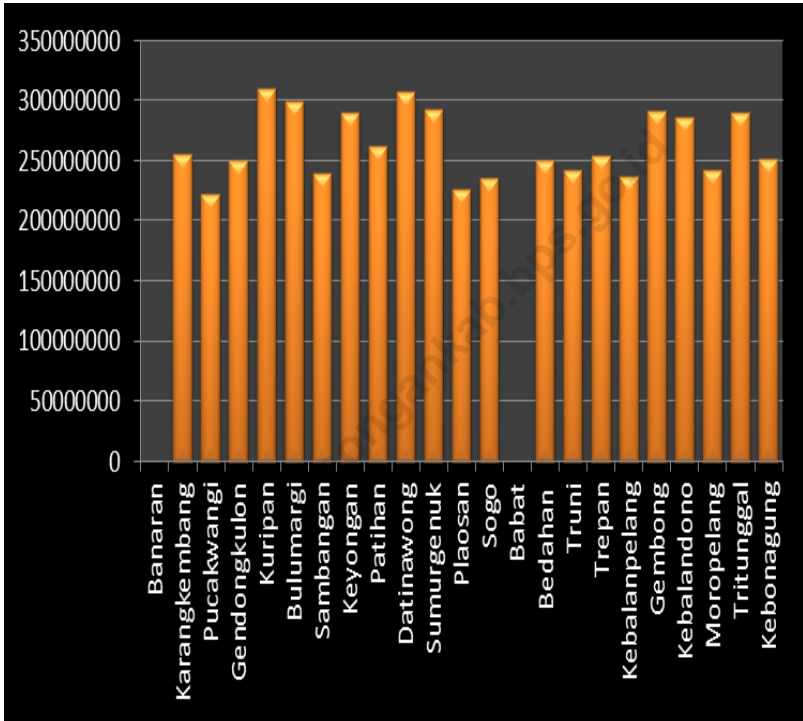


## EKONOMI DAN KEUANGAN

Seiring dengan kebijakan Pemerintah Pusat tentang percepatan dan pemerataan pembangunan, maka terjadi peningkatan pada penerimaan Alokasi Dana Desa (ADD) yaitu pada Tahun 2019 jumlah total di Kecamatan Babat Rp. 5.770.351.900,- sedang pada Tahun 2020 sebesar Rp. 6.250.353.200,- ada penambahan sebesar 8,32 %. Namun penerimaan Dana Desa (DD) terjadi penurunan dari tahun 2019 sebesar 18.698.533.000, \_ menjadi 18.045.664.000, \_ ditahun 2020, ada penurunan sebesar 3,49 %. Penerimaan DD terbanyak di Desa Sumurgenuk sebesar Rp. 1.263.376.000,- sedangkan yang terkecil Desa Pucakwangi yaitu Rp.714.451.000,-.

Penerimaan pemerintah dari Pajak PBB di Wilayah Kecamatan Babat Tahun 2018, sebesar Rp. 2.885.168.036,- tahun 2019 sebesar Rp 2.667.713.780,- sehingga ada penurunan Rp. 217.454.246,- atau 7,54 %. Kelurahan Babat merupakan penyeter pajak terbesar yaitu Rp. 363.514.803,- atau 13,63 % dari total penerimaan kecamatan, Sedangkan penyumbang pajak PBB terkecil yaitu Desa Truni yaitu sebesar Rp. 29.013.122,- atau 1,09 % dari total penerimaan kecamatan. .

**Gambar. 9. Jumlah Penerimaan Alokasi Dana Desa (ADD) Kecamatan BABAT, 2020**



**Tabel 9.1.1      Penerimaan Dana Desa/DD (Rupiah)  
di Kecamatan Babat, 2020**

<b>Desa/Kelurahan</b>	<b>DD 2019</b>	<b>DD 2020</b>	<b>Perkembangan %</b>
(1)	(2)	(3)	(4)
1 Banaran	-	-	-
2 Karangembang	779.679.000	779.772.000	0,01
3 Pucakwangi	722.034.000	714.451.000	-1,05
4 Gendongkulon	813.832.000	818.628.000	0,59
5 Kuripan	1.118.314.000	930.205.000	-16,82
6 Bulumargi	1.208.251.000	1.040.581.000	-13,88
7 Sambangan	780.626.000	779.814.000	-0,10
8 Keyongan	1.067.900.000	869.085.000	-18,62
9 Patihan	820.789.000	830.410.000	1,17
10 Datinawong	1.184.488.000	1.009.650.000	-14,76
11 Sumurgenuk	1.245.679.000	1.263.376.000	1,42
12 Plaosan	956.543.000	981.772.000	2,64
13 Sogo	733.699.000	723.317.000	-1,42
14 Babat	-	-	-
15 Bedahan	742.100.000	733.914.000	-1,10
16 Truni	774.740.000	772.878.000	-0,24
17 Trepan	752.452.000	745.701.000	-0,90
18 Kebalanpelang	768.213.000	769.027.000	0,11
19 Gembong	816.993.000	818.961.000	0,24
20 Kebalandono	842.288.000	856.561.000	1,69
21 Moropelang	1.001.226.000	1.039.236.000	3,80
22 Tritunggal	826.649.000	830.914.000	0,52
23 Kebonagung	742.038.000	737.411.000	-0,62
<b>Jumlah</b>	<b>18.698.533.000</b>	<b>18.045.664.000</b>	<b>-3,49</b>

Sumber : Kantor Camat Babat



**Tabel 9.1.2 Penerimaan Alokasi Dana Desa/ADD (Rupiah) di Kecamatan Babat, 2020**

<b>Desa/Kelurahan</b>	<b>ADD 2019</b>	<b>ADD 2020</b>	<b>Perkembangan %</b>
(1)	(2)	(3)	(4)
1 Banaran	-	-	-
2 Karangkembang	253.710.900	272.209.100	7,29
3 Pucakwangi	232.121.300	240.726.200	3,71
4 Gendongkulon	268.602.000	281.504.900	4,80
5 Kuripan	323.336.900	366.457.600	13,34
6 Bulumargi	330.570.200	370.367.200	12,04
7 Sambangan	255.190.100	272.265.000	6,69
8 Keyongan	298.389.200	333.957.900	11,92
9 Patihan	263.084.700	280.832.700	6,75
10 Datinawong	315.480.300	340.087.100	7,80
11 Sumurgenuk	304.530.200	323.320.800	6,17
12 Plaosan	263.020.600	276.963.100	5,30
13 Sogo	249.833.800	266.657.600	6,73
14 Babat	-	-	-
15 Bedahan	262.125.900	290.527.500	10,84
16 Truni	252.950.400	269.901.400	6,70
17 Trepan	253.369.900	270.303.600	6,68
18 Kebalanpelang	242.732.000	252.653.800	4,09
19 Gembong	289.547.200	319.684.700	10,41
20 Kebalandono	295.099.700	330.330.400	11,94
21 Moropelang	259.030.900	275.635.100	6,41
22 Tritunggal	293.088.000	324.978.100	10,88
23 Kebonagung	264.537.700	290.989.400	10,00
<b>Jumlah</b>	<b>5.770.351.900</b>	<b>6.250.353.200</b>	<b>8,32</b>

Sumber : Kantor Camat Babat

**Tabel 9.1.3 Realisasi Pemasukan PBB (Rupiah)  
di Kecamatan Babat, 2020**

Desa/Kelurahan	Target	Realisasi	Sisa	Persentase
(1)	(2)	(3)	(4)	(5)
1 Banaran	146.239.959	146.239.959	0	100
2 Karangembang	97.340.494	97.340.494	0	100
3 Pucakwangi	57.750.999	57.750.999	0	100
4 Gendongkulon	95.856.108	95.856.108	0	100
5 Kuripan	90.161.031	90.161.031	0	100
6 Bulumargi	145.542.364	145.542.364	0	100
7 Sambangan	57.536.254	57.536.254	0	100
8 Keyongan	73.068.195	73.068.195	0	100
9 Patihan	58.615.201	58.615.201	0	100
10 Datinawong	89.774.447	89.774.447	0	100
11 Sumurgenuk	78.343.166	78.343.166	0	100
12 Plaosan	96.809.566	96.809.566	0	100
13 Sogo	46.198.685	46.198.685	0	100
14 Babat	350.118.688	350.118.688	0	100
15 Bedahan	82.007.049	82.007.049	0	100
16 Truni	29.148.356	29.148.356	0	100
17 Trepan	53.773.387	53.773.387	0	100
18 Kebalanpelang	67.747.211	67.747.211	0	100
19 Gembong	125.989.944	125.989.944	0	100
20 Kebalandono	91.390.329	91.390.329	0	100
21 Moropelang	86.570.550	86.570.550	0	100
22 Tritunggal	94.016.380	94.016.380	0	100
23 Kebonagung	48.765.784	48.765.784	0	100
24 Pasar Babat	-	-	0	0
25 Pasar Agrobis	41.687.668	41.687.668	0	100
26 Semen Gresik	102.375.840	102.375.840	0	100
27 Petro Gresik	322.447.236	322.447.236	0	100
<b>Jumlah</b>	<b>2.629.274.891</b>	<b>2.629.274.891</b>	0	100

Sumber : Kantor Camat Babat

**Tabel 9.1.4 Perkembangan Pemasukan PBB (Rupiah) Tahun 2017-2020 di Kecamatan Babat**

<b>Desa/Kelurahan</b>	<b>2017</b>	<b>2018</b>	<b>2019</b>	<b>2021</b>
(1)	(2)	(3)	(4)	(5)
1 Banaran	84.786.827	164.108.367	145.808.678	146.239.959
2 Karangembang	66.073.095	99.925.649	95.916.903	97.340.494
3 Pucakwangi	33.964.743	44.628.161	43.996.412	57.750.999
4 Gendongkulon	53.766.368	90.666.512	97.282.516	95.856.108
5 Kuripan	62.129.869	91.761.499	89.767.850	90.161.031
6 Bulumargi	85.392.276	167.002.452	145.106.382	145.542.364
7 Sambangan	39.354.223	71.706.140	57.456.630	57.536.254
8 Keyongan	46.746.031	80.522.483	74.236.561	73.068.195
9 Patihan	51.565.819	58.919.941	58.615.201	58.615.201
10 Datinawong	60.110.962	94.192.212	89.774.447	89.774.447
11 Sumurgenuk	69.320.674	78.383.463	77.801.923	78.343.166
12 Plaosan	73.460.326	117.481.272	106.751.787	96.809.566
13 Sogo	30.803.642	53.813.110	46.046.133	46.198.685
14 Babat	207.236.961	414.831.112	363.514.803	350.118.688
15 Bedahan	60.486.849	89.512.928	82.138.781	82.007.049
16 Truni	19.804.923	30.623.656	29.013.122	29.148.356
17 Trepan	28.842.638	61.479.144	53.773.387	53.773.387
18 Kebalanpelang	53.481.413	74.086.964	67.758.771	67.747.211
19 Gembong	94.279.783	132.366.747	125.936.798	125.989.944
20 Kebalandono	65.012.648	99.677.932	90.977.016	91.390.329
21 Moropelang	46.617.127	100.020.682	86.427.826	86.570.550
22 Tritunggal	61.510.134	102.881.881	93.907.709	94.016.380
23 Kebonagung	27.015.784	67.871.985	46.514.420	48.765.784
24 Pasar Babat	31.053.395	32.338.446	32.688.700	-
25 Pasar Agrobis	44.125.900	41.542.222	41.677.958	41.687.668
26 Semen Gresik	102.375.840	102.375.840	102.375.840	102.375.840
27 Petro Gresik	322.447.236	322.447.236	322.447.236	322.447.236
<b>Jumlah</b>	<b>1.921.765.486</b>	<b>2.885.168.036</b>	<b>2.667.713.790</b>	<b>2.629.274.891</b>

Sumber : Kantor Camat Babat

**Tabel 9.1.5 Jumlah Lembaga Keuangan di Kecamatan Babat, 2020**

Desa/Kelurahan	Bank Umum Pemerintah	Bank Umum Swasta	BPR	Finance	Pegadaian	Jumlah
(1)	(2)	(3)	(4)	(5)	(6)	(7)
1 Banaran	3	-	-	2	-	5
2 Karangembang	-	-	2	-	-	2
3 Pucakwangi	-	-	-	-	-	0
4 Gendongkulon	-	-	-	-	-	0
5 Kuripan	-	-	-	-	-	0
6 Bulumargi	-	-	-	-	-	0
7 Sambangan	-	-	-	-	-	0
8 Keyongan	-	-	-	-	-	0
9 Patihan	-	-	-	-	-	0
10 Datinawong	-	-	-	-	-	0
11 Sumurgenuk	-	-	-	-	-	0
12 Plaosan	1	-	1	1	-	3
13 Sogo	-	-	-	-	-	0
14 Babat	5	4	3	4	1	17
15 Bedahan	-	-	-	-	-	0
16 Truni	-	-	-	-	-	0
17 Trepan	-	-	-	-	-	0
18 Kebalanpelang	-	-	-	-	-	0
19 Gembong	-	-	-	-	-	0
20 Kebalandono	-	-	-	-	-	0
21 Moropelang	-	-	-	-	-	0
22 Tritunggal	-	-	-	-	-	0
23 Kebonagung	-	-	-	-	-	0
<b>Jumlah</b>	<b>9</b>	<b>4</b>	<b>6</b>	<b>7</b>	<b>1</b>	<b>27</b>

Catatan :

Sumber : BPS, Pendataan Potensi Desa (Podes) 2020

**Tabel 9.1.6 Jumlah Koperasi Menurut Jenis Koperasi di Kecamatan Babat, 2020**

Desa/Kelurahan	KUD	KPRI	KSP	KOPWAN	KOP Lainnya	Jumlah
(1)	(2)	(3)	(4)	(5)	(6)	(7)
1 Banaran	-	-	3	1	-	4
2 Karangkembang	-	-	1	1	-	2
3 Pucakwangi	-	-	-	1	1	2
4 Gendongkulon	-	-	-	1	-	1
5 Kuripan	-	-	-	1	-	1
6 Bulumargi	-	-	-	1	1	2
7 Sambangan	-	-	-	1	-	1
8 Keyongan	-	-	-	1	-	1
9 Patihan	-	-	-	1	1	2
10 Datinawong	-	-	-	1	1	2
11 Sumurgenuk	-	-	-	1	-	1
12 Plaosan	-	-	1	1	-	2
13 Sogo	-	-	2	1	1	4
14 Babat	-	1	7	1	-	9
15 Bedahan	-	-	1	1	-	2
16 Truni	-	-	-	1	-	1
17 Trepan	-	-	-	1	1	2
18 Kebalanpelang	-	-	-	1	-	1
19 Gembong	-	-	-	1	-	1
20 Kebalandono	-	-	-	1	-	1
21 Moropelang	-	-	4	1	-	5
22 Tritunggal	-	-	1	1	1	3
23 Kebonagung	-	-	-	1	-	1
<b>Jumlah</b>	<b>0</b>	<b>1</b>	<b>20</b>	<b>23</b>	<b>7</b>	<b>51</b>

Catatan :

Sumber : BPS, Pendataan Potensi Desa (Podes) 2020

**Tabel 9.1.7 Banyaknya Embung Desa di Kecamatan Babat, 2019 dan 2020**

Desa/Kelurahan	2019	2020
(1)	(2)	(3)
1 Banaran	-	-
2 Karangkembang	-	-
3 Pucakwangi	1	1
4 Gendongkulon	-	-
5 Kuripan	2	2
6 Bulumargi	3	3
7 Sambangan	2	2
8 Keyongan	1	1
9 Patihan	2	2
10 Datinawong	1	1
11 Sumurgenuk	2	2
12 Plaosan	-	-
13 Sogo	1	1
14 Babat	-	-
15 Bedahan	-	-
16 Truni	-	-
17 Trepan	-	-
18 Kebalanpelang	-	-
19 Gembong	-	-
20 Kebalandono	-	-
21 Moropelang	1	1
22 Tritunggal	1	1
23 Kebonagung	1	1
<b>Jumlah</b>	<b>18</b>	<b>18</b>

*Catatan :*

Sumber : BPS, Pendataan Potensi Desa (Podes) 2020

# DATA

## MENCERDASKAN BANGSA



**BADAN PUSAT STATISTIK  
KABUPATEN LAMONGAN**

Jalan Veteran No 185, Lamongan 62218, Telp (0322) 3103310,  
email : bps3524@bps.go.id, homepage: lamongankab.bps.go.id

