

2012

Katalog BPS: 1403.1705.042

# KECAMATAN SELUMA BARAT DALAM ANGKA 2012

SELUMA BARAT DISTRICT IN  
FIGURES 2012



**BPS KABUPATEN SELUMA**

Jl. RA Kartini NO.1 Kel. Napal Kec. Seluma Kab. Seluma



# **KECAMATAN SELUMA BARAT DALAM ANGKA 2012**

## ***SELUMA BARAT DISTRICT IN FIGURES 2012***

ISSN: -

No. Publikasi/*Publication Number*: 1705.000.1205

Katalog BPS/*BPS Catalog*: 1403.1705.042

Ukuran Buku/*Book Size*: 21 x 15 cm

Jumlah Halaman/*Number of Pages*: ix+26 halaman

Naskah/*Manuscript*:

*Koordinator Statistik Kecamatan Seluma Barat*

*BPS Kabupaten Seluma*

Penyunting/*Editor*:

*Seksi Integrasi Pengolahan dan Diseminasi Statistik BPS Kabupaten*

*Seluma*

Gambar dan Grafik/*Charts*:

*Koordinator Statistik Kecamatan Seluma Barat*

*BPS Kabupaten Seluma*

Gambar Sampul/*Cover Design*:

*Koordinator Statistik Kecamatan Seluma Barat*

*BPS Kabupaten Seluma*

Diterbitkan oleh/*Published by*: *BPS Kabupaten Seluma*

Dicetak oleh/*Printed by*:

Boleh dikutip dengan menyebutkan sumbernya

*May be cited with reference to the source*



## **KATA SAMBUTAN CAMAT SELUMA BARAT**

Puji dan syukur kita ke hadirat Allah SWT karena atas berkat Rahmat dan Hidayah-Nya kita berhasil menerbitkan Publikasi Statistik Kecamatan Seluma Barat dalam Angka 2012.

Dalam arus pembangunan dan kemajuan dewasa ini, kebutuhan data statistik mengenai keadaan wilayah kecamatan baik data kuantitatif maupun data kualitatif sangat diperlukan. Sehingga data statistik dapat digunakan sebagai dasar perencanaan pembangunan. Untuk itu saya ucapkan terima kasih kepada semua pihak yang telah menyediakan dan menyampaikan data secara lengkap yang berkenaan dengan kegiatan masing-masing dan berkenaan dengan kondisi di Kecamatan Seluma Barat.

Selanjutnya terima kasih yang mendalam kepada BPS Kabupaten Seluma khususnya kepada KSK Kecamatan Seluma Barat atas usaha dan kerja sama yang tercipta sehingga dapat merangkum data-data yang berkenaan dengan Kecamatan Seluma Barat dalam sebuah buku Kecamatan Seluma Barat dalam Angka ini. Harapan kita semua, dikemudian hari tentunya data tersebut semakin lengkap dan publikasi-publikasi yang dilakukan juga semakin baik.

Demikianlah semoga Allah selalu memberkahi kita dalam setiap usaha untuk memperlancar jalannya pembangunan di Kecamatan Seluma Barat. Amiin.

Seluma Barat, Oktober 2012  
Camat Kecamatan Seluma Barat

ADIMAN, S.H, M.M  
NIP.196708031995031001

<http://selumakab.bps.go.id>

# **KATA PENGANTAR KOORDINATOR STATISTIK KECAMATAN SELUMA BARAT**

Alhamdulillah rabbi 'alamiin!

Atas Rahmat dan Ridho-Nya, Publikasi Statistik Kecamatan Seluma Barat dalam Angka 2012 dapat diterbitkan. Publikasi ini merupakan lanjutan dari terbitan sejenis sebelumnya, dan secara rutin akan diterbitkan setiap tahunnya.

Dalam penyusunan publikasi ini, kami telah berusaha semaksimal mungkin untuk memberikan tema yang sama dengan publikasi sebelumnya. Sehingga kami mengharapkan pada pemakai data statistik untuk dapat mengikuti perkembangannya setiap tahun, dan bagi penyumbang data untuk menyusun, menyiapkan data diperlukan demi keberlanjutan dan ketersediaan data di masa mendatang.

Kami mengucapkan terima kasih dan penghargaan yang setinggi-tingginya kepada semua pihak yang telah membantu, memberikan sumbangsih dalam bentuk apapun sehingga penyusunan publikasi ini dapat dilakukan tepat pada waktunya. Kritik dan saran yang bersifat membangun demi perbaikan publikasi ini sangat kami perlukan, akan kami tampung dan semoga dapat kami tindaklanjuti atau sebagai bahan masukan dalam menyusun publikasi berikutnya.

---

*Kecamatan Seluma Barat dalam Angka 2012*

Semoga publikasi ini dapat bermanfaat sebagaimana yang kita harapkan.

Tais, Oktober 2012  
Koordinator Statistik Kecamatan Seluma Barat

ANDI WARDHANI  
NIP. 19831111 2006 04 1001

<http://selumakab.bps.go.id>

## DAFTAR ISI

PETA KECAMATAN SELUMA BARAT .....	ii
KATA SAMBUTAN CAMAT SELUMA BARAT .....	iii
KATA PENGANTAR .....	v
KOORDINATOR STATISTIK KECAMATAN SELUMA BARAT .....	v
DAFTAR ISI .....	vii
DAFTAR TABEL .....	viii
DAFTAR GAMBAR .....	x
1. Keadaan Geografi dan Pemerintahan.....	1
2. Kependudukan.....	2
2.1 Penduduk.....	2
2.2 Transmigrasi .....	6
3. Sosial.....	7
3.1 Pendidikan .....	7
3.2 Kesehatan .....	11
3.3 Agama.....	15
3.4 Sosial Lainnya.....	18
4. Pertanian .....	22
4.1 Perkebunan.....	22
4.2 Perikanan.....	25



## DAFTAR TABEL

Tabel 1	Jumlah Penduduk Kecamatan Seluma Barat berdasarkan Jenis Kelamin tahun 2006 s.d. 2011 .....	2
Tabel 2	Jumlah Penduduk Kec. Seluma Barat terhadap Jumlah Penduduk Kab. Seluma Tahun 2007 s.d. 2011 .....	4
Tabel 3	Jumlah dan Tingkat Kepadatan Penduduk Kecamatan Seluma Barat tahun 2006 s.d. 2011.....	5
Tabel 4	Data Penempatan Transmigrasi di Kecamatan Seluma Barat tahun 2006 s.d. 2011 .....	6
Tabel 5	Jumlah Sekolah, Murid, dan Guru Taman Kanak-Kanak di Kec. Seluma Barat TA 2006/07 s.d. 2010/11 .....	8
Tabel 6	Jumlah Sekolah, Murid, dan Guru Sekolah Dasar di Kec. Seluma Barat TA 2005/06 s.d. 2010/11.....	9
Tabel 7	Jumlah Sekolah, Murid, dan Guru Sekolah Menengah Pertama (SMP) di Kec. Seluma Barat TA 2005/06 s.d. 2010/11 .....	10
Tabel 8	Banyaknya Fasilitas Kesehatan di Kecamatan Seluma Barat Tahun 2006 s.d. 2011 .....	11
Tabel 9	Banyaknya Bayi Lahir di Kecamatan Seluma Barat Tahun 2006 s.d. 2011 .....	12
Tabel 10	Banyaknya PPKBD, Sub PPKBD, Klinik KB dan UPPKS di Kecamatan Seluma Barat Tahun 2006 s.d. 2011.....	13
Tabel 11	Banyaknya Pasangan Usia Subur (PUS), Aksesptor Aktif dan Akseptor Baru di Kecamatan Seluma Barat Tahun 2006 s.d. 2011 .....	14
Tabel 12	Jumlah Calon Jemaah Haji (CJH) Kecamatan Seluma Barat Tahun 2009 s.d. 2011 .....	16

Tabel 13	Jumlah Nikah dan Talak di Kecamatan Seluma Barat* Tahun 2006 s.d. 2011 .....	17
Tabel 14	Bencana Alam yang Terjadi di Kecamatan Seluma Barat Tahun 2006 s.d. 2011 .....	18
Tabel 15	Jumlah Penyandang Masalah Kesejahteraan Sosial di Kecamatan Seluma Barat Tahun 2006 s.d. 2011 .....	19
Tabel 16	Banyaknya Penyandang Masalah Kesejahteraan Sosial di Kecamatan Seluma Barat Tahun 2011 .....	20
Tabel 17	Potensi Sumber Kesejahteraan Sosial (PSKS) di Kecamatan Seluma Barat Tahun 2011 .....	21
Tabel 18	Profil Perkebunan Rakyat di Kecamatan Seluma Barat Tahun 2009 s.d. 2011 .....	22
Tabel 19	Produksi Perikanan Budidaya di Kecamatan Seluma Barat tahun 2006 s.d. 2011 .....	25
Tabel 20	Produksi Perikanan Tangkap di Kecamatan Seluma Barat tahun 2006 s.d. 2011 .....	26
Tabel 21	Potensi Lahan Tambak di Kecamatan Seluma Barat tahun 2009 s.d. 2011 .....	26

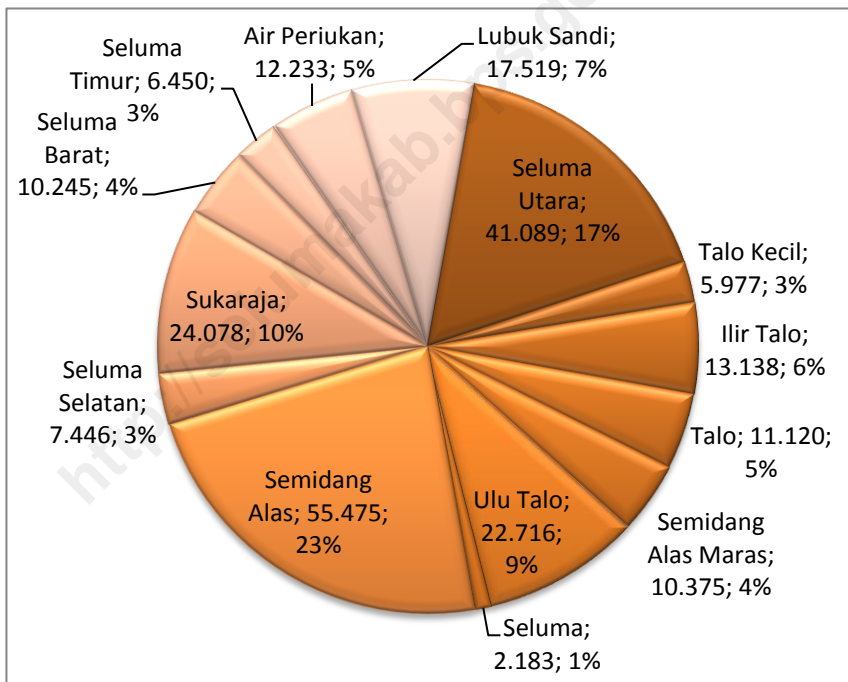
## DAFTAR GAMBAR

Gambar 1	Luas wilayah kecamatan dalam Kabupaten Seluma.....	1
Gambar 2	Grafik Perbandingan Jumlah Penduduk Laki dan Perempuan di Kecamatan Seluma Barat tahun 2010 .....	3
Gambar 3	Grafik Jumlah Calon Jemaah Haji Kec. Seluma Barat Tahun 2007* s.d. 2010 .....	16
Gambar 4	Persentase Luas Komoditas Perkebunan Rakyat di Kecamatan Seluma Barat Tahun 2010 (Empat Komoditas Utama) .....	23
Gambar 5	Grafik Perbandingan Luas beberapa Komoditas Perkebunan Rakyat tahun 2009 dan 2010.....	24

## 1. Keadaan Geografi dan Pemerintahan

**K**ecamatan Seluma Barat terdiri dari 9 (sembilan) desa yaitu Desa Purbosari, Talang Perapat, Air Latak, Pagar Agung, Talang Tinggi, Lunjuk, Lubuk Lagan, Tanjung Agung, dan Sengkuang Jaya. Luas wilayah Kecamatan Seluma Barat adalah 10.245 Ha atau 4,27 persen dari luas wilayah Kabupaten Seluma secara keseluruhan yang mencapai 240.044 Ha.

Gambar 1 Luas wilayah kecamatan dalam Kabupaten Seluma



## 2. Kependudukan

### 2.1 Penduduk

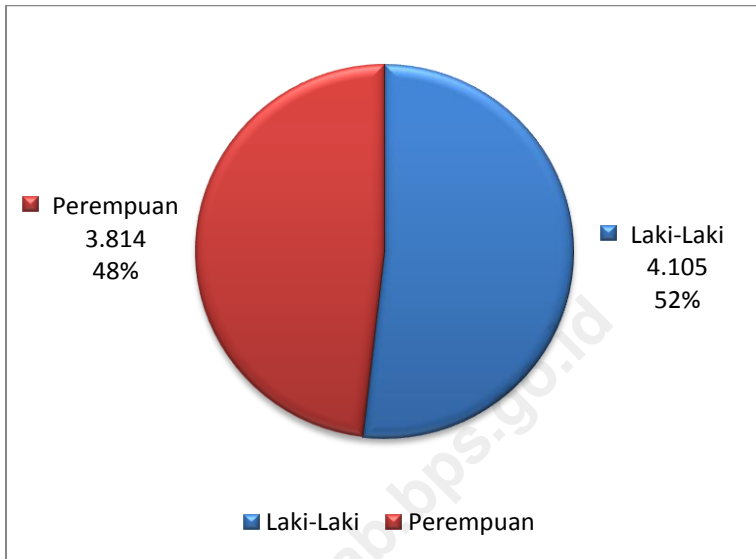
Jumlah penduduk Kecamatan Seluma Barat terus meningkat dari tahun ke Tahun. Pada tahun 2010—berdasarkan data Sensus Penduduk 2010—penduduk Kecamatan Seluma Barat berjumlah 7.798 orang yang terdiri dari 51,50% penduduk laki-laki (sebanyak 4.016 jiwa) dan 48,50% penduduk perempuan (sebanyak 3.782 jiwa). Terjadi pertumbuhan penduduk sebesar 3,96% dari tahun sebelumnya yang hanya berjumlah 7.501 jiwa. Dan terjadi perbedaan sex ratio dari 103 (pada tahun 2009) menjadi 106 pada tahun 2010 (lihat tabel 2).

**Tabel 1 Jumlah Penduduk Kecamatan Seluma Barat berdasarkan Jenis Kelamin tahun 2006 s.d. 2011**

Tahun	Laki-laki	Perempuan	Jumlah	Sex Ratio
[1]	[2]	[3]	[4]	[5]
2007	3.710	3.635	7.345	102
2008	3.750	3.674	7.424	102
2009	3.806	3.695	7.501	103
2010	4.016	3.782	7.798	106
2012	4.105	3.814	7.919	108

*Sumber : BPS Kabupaten Seluma*

Gambar 2 Grafik Perbandingan Jumlah Penduduk Laki dan Perempuan di Kecamatan Seluma Barat tahun 2011



Bila dibandingkan dengan jumlah penduduk Kabupaten Seluma, maka jumlah penduduk Kecamatan Seluma Barat pada tahun 2011 setara dengan 4,49% penduduk Kabupaten Seluma yang berjumlah 176.193 jiwa.

Akibat pertumbuhan jumlah penduduk, maka tingkat kepadatan penduduk Kecamatan Seluma Barat juga terus meningkat. Pada tahun 2010 untuk setiap km<sup>2</sup> wilayah Kecamatan Seluma Barat hanya dihuni oleh rata-rata 76 orang, sedangkan pada tahun 2011 rata-rata menjadi 77 orang (lihat tabel 3). Angka ini berada di atas angka kepadatan penduduk Kecamatan Seluma Barat dalam Angka 2012

Kabupaten Seluma secara keseluruhan yaitu 73 jiwa per km<sup>2</sup>. Namun demikian, bila diurutkan dari kecamatan yang paling jarang ke yang paling padat penduduknya, Kecamatan Seluma Barat hanya berada pada urutan ke-5 dari 14 Kecamatan yang ada di Kabupaten Seluma setelah Kecamatan Seluma Utara, Ulu Talu, Semidang Alas dan Lubuk Sandi .

**Tabel 2 Jumlah Penduduk Kec. Seluma Barat terhadap Jumlah Penduduk Kab. Seluma Tahun 2007 s.d. 2011**

Tahun	Penduduk Kec. Seluma Barat	Penduduk Kab. Seluma	Persentase
[1]	[2]	[3]	[4]
2007	7.345	162.104	4,53%
2008	7.424	163.859	4,53%
2009	7.501	165.564	4,53%
2010	7.798	173.507	4,49%
2011	7.919	176.193	4,49%

*Sumber : BPS Kabupaten Seluma*

**Tabel 3 Jumlah dan Tingkat Kepadatan Penduduk Kecamatan Seluma Barat tahun 2007 s.d. 2011**

Tahun	Jumlah Penduduk	Luas Wilayah (Ha)	Kepadatan per Ha
[1]	[2]	[3]	[4]
2007	7.345	10.245	0,72
2008	7.424	10.245	0,72
2009	7.501	10.245	0,73
2010	7.798	10.245	0,76
2011	7.919	10.245	0,77

*Sumber : BPS Kabupaten Seluma*



## 2.2 Transmigrasi

Penempatan transmigrasi di Kecamatan Seluma Barat dimulai sejak tahun 1989/1990 dan kemudian dilanjutkan pada tahun 1997/1998 yaitu di UPT Seluma Kanan. Total pada dua periode tersebut telah ditempatkan sebanyak 375 kepala keluarga atau 1.745 transmigran.

**Tabel 4 Data Penempatan Transmigrasi di Kecamatan Seluma Barat tahun 2006 s.d. 2011**

Nama UPT	Tahun Penempatan	Jenis Transmigrasi	Jumlah Penempatan (KK/Jiwa)	Ket
[1]	[2]	[3]	[4]	[5]
Seluma Kanan	1989/1990	T.U	275/1.355	Definitif
Seluma Kanan	1997/1998	TSM	100/390	Definitif
Jumlah			375/1.745	

*Sumber : Dinas Transmigrasi dan Tenaga Kerja Kab. Seluma*

## **3. Sosial**

### **3.1 Pendidikan**

Dengan bertambahnya jumlah penduduk, maka anak usia sekolah pun meningkat setiap tahunnya. Hal ini perlu didukung dengan adanya penambahan sarana dan prasarana, serta peningkatan kuantitas dan kualitas tenaga pengajar. Sehingga mutu pendidikan dapat lebih ditingkatkan.

Jumlah murid di Taman Kanak-kanak (TK) di Kecamatan Seluma Barat pada tahun 2010/2011 sebanyak 31 murid pada 1 sekolah dengan 3 guru. Jumlah murid pada tahun 2011/2012 Sekolah Dasar (SD) sebanyak 1.058 murid di 9 sekolah dengan 52 guru.

Pada jenjang Sekolah Menengah Pertama (SLTP) terdapat 2 (dua) sekolah dengan 378 murid dan 22 orang guru.

Hingga tahun ajaran 2010/2011, di Kecamatan Seluma Barat belum terdapat Sekolah Menengah Atas (SMA) baik sekolah negeri maupun swasta, dan belum pula terdapat Sekolah Menengah Kejuruan (SMK) baik sekolah negeri maupun swasta.

**Tabel 5 Jumlah Sekolah, Murid, dan Guru Taman Kanak-Kanak di Kec. Seluma Barat TA 2006/07 s.d. 2010/11**

Tahun	Jumlah Sekolah	Jumlah Murid		Jumlah Guru
		Laki-Laki	Perempuan	
[1]	[2]	[3]	[4]	[5]
2006/2007	2	29	24	6
2007/2008	2	29	23	6
2008/2009	2	20	28	10
2009/2010	2	20	28	10
2010/2011	1	18	13	3

*Sumber : Dinas Pendidikan Nasional Kab. Seluma*

**Tabel 6 Jumlah Sekolah, Murid, dan Guru Sekolah Dasar di Kec. Seluma Barat TA 2005/06 s.d. 2011/12**

Tahun	Jumlah Sekolah	Jumlah Murid		Jumlah Guru
		Laki-Laki	Perempuan	
[1]	[2]	[3]	[4]	[5]
2006/2007	9	564	543	44
2007/2008	9	550	521	44
2008/2009	9	524	566	80
2009/2010	9	524	566	80
2010/2011	10	591	594	87
2011/2012	9	540	518	52

*Sumber : Dinas Pendidikan Nasional Kab. Seluma*

**Tabel 7 Jumlah Sekolah, Murid, dan Guru Sekolah Menengah Pertama (SMP) di Kec. Seluma Barat TA 2005/06 s.d. 2011/12**

Tahun	Jumlah Sekolah	Jumlah Murid		Jumlah Guru
		Laki-Laki	Perempuan	
[1]	[2]	[3]	[4]	[5]
2006/2007	2	103	119	14
2007/2008	2	166	196	25
2008/2009	2	182	139	25
2009/2010	2	182	139	25
2010/2011	2	195	178	30
2011/2012	2	192	184	22

*Sumber : Dinas Pendidikan Nasional Kab. Seluma*

### 3.2 Kesehatan

Di Kecamatan Seluma Barat terdapat 1 Puskesmas dan 3 Puskesmas Pembantu (Pustu). Untuk mendapatkan pelayanan rumah sakit, warga harus menempuh perjalanan sejauh kurang-lebih 20 km (dihitung dari pusat Kecamatan Seluma Barat) ke arah ibu kota Kabupaten Seluma. Rumah sakit terdekat adalah RSUD Tais yang berada di Kecamatan Seluma Timur Kabupaten Seluma.

**Tabel 8 Banyaknya Fasilitas Kesehatan di Kecamatan Seluma Barat Tahun 2006 s.d. 2011**

Tahun	RSU	Puskesmas	Puskesmas Pembantu	Poliklinik	Apotik
[1]	[2]	[3]	[4]	[5]	[6]
2006	0	1	3	0	0
2007	0	1	3	0	0
2008	0	1	3	0	0
2009	0	1	3	0	0
2010	0	1	3	0	0
2011	0	1	3	0	0

*Sumber : Dinas Kesehatan Kab. Seluma*

**Tabel 9 Banyaknya Bayi Lahir di Kecamatan Seluma Barat Tahun 2006 s.d. 2011**

Tahun	Jumlah Bayi Lahir
[1]	[2]
2006	128
2007	184
2008	145
2009	154
2010	195
2011	268

*Sumber : Dinas Kesehatan Kab. Seluma*

**Tabel 10 Banyaknya PPKBD, Sub PPKBD, Klinik KB dan UPPKS di Kecamatan Seluma Barat Tahun 2006 s.d. 2011**

Tahun	PPKBD	Sub PPKBD	Klinik KB	UPPKS
[1]	[2]	[3]	[4]	[5]
2006	8	26	1	1
2007	8	26	1	1
2008	8	26	1	-
2009	8	26	1	2
2010	8	26	1	2
2011	9	26	1	2

*Sumber : Dinas Kesehatan Kab. Seluma*



**Tabel 11 Banyaknya Pasangan Usia Subur (PUS), Akseptor Aktif dan Akseptor Baru di Kecamatan Seluma Barat Tahun 2006 s.d. 2011**

Tahun	PUS	Akseptor Aktif	Akseptor Baru
[1]	[2]	[3]	[4]
2006/2007	1.974	1.710	403
2008	2.496	1.468	*
2009	3.044	3.839	49
2010	*	*	*
2011	*	*	*

\* Data tidak tersedia

Sumber : Dinas Kesehatan Kab. Seluma

### 3.3 Agama

Menurut catatan Kantor Kementerian Agama Kabupaten Seluma pada tahun 2011, di Kecamatan Seluma Barat terdapat 37 tempat ibadah yang terdiri dari 37 buah tempat peribadatan umat beragama islam (18 masjid, 13 musholah) dan 6 buah gereja kristen maupun katolik.

**Tabel 1 Banyaknya Tempat Peribadatan Umat Beragama di Kecamatan Seluma Barat\* Tahun 2006-2011**

Tahun	Masjid	Mushola	Langgar	Gereja	Pura
[1]	[2]	[3]	[4]	[5]	[6]
2006					
2007					
2008					
2009*	65			5	
2010	15	17	0	5	0
2011	18	13	0	6	0

Ket : \*) Termasuk di Kecamatan Seluma, Seluma Barat, Seluma Timur, Seluma Selatan, dan Seluma Utara

*Sumber : Kantor Kementerian Agama Kabupaten Seluma*

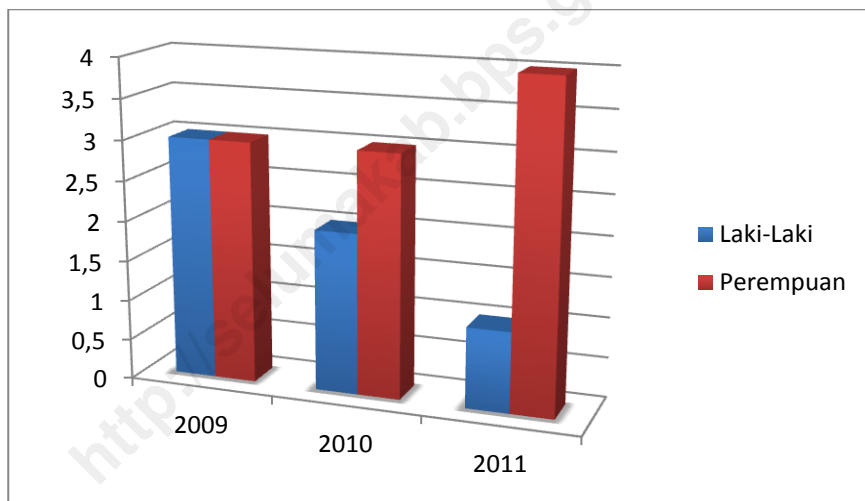
Dalam hal jumlah calon Jemaah haji (CJH), di Kecamatan Seluma Barat tercatat hanya 5 orang (1 laki-laki dan 4 perempuan) pada tahun 2011. Bila dibandingkan dengan tahun 2010 maka tidak terjadi kenaikan ataupun penurunan.

**Tabel 12 Jumlah Calon Jemaah Haji (CJH) Kecamatan Seluma Barat Tahun 2009 s.d. 2011**

Tahun	Laki-Laki	Perempuan	Jumlah
[1]	[2]	[3]	[4]
2009	3	3	6
2010	2	3	5
2011	1	4	5

Sumber : Kantor Kementerian Agama Kabupaten Seluma

**Gambar 3 Grafik Jumlah Calon Jemaah Haji Kec. Seluma Barat Tahun 2007\* s.d. 2010**



Kantor Kementerian Agama Kabupaten Seluma juga mencatat sebanyak 88 pernikahan di Kecamatan Seluma Barat. Jumlah ini berarti 4,34 persen dari total pernikahan di Kabupaten Seluma yang berjumlah 2.028 pernikahan di tahun 2011.

*Kecamatan Seluma Barat dalam Angka 2012*

Untuk jumlah cerai talak maupun cerai gugat, belum dapat disajikan sampai dengan publikasi Kecamatan Seluma Barat dalam Angka 2011 ini karena keterbatasan untuk data tersebut.

**Tabel 13 Jumlah Nikah dan Talak di Kecamatan Seluma Barat\* Tahun 2006 s.d. 2011**

Tahun	Nikah	Cerai Talak	Cerai Gugat
[1]	[2]	[3]	[4]
2006/2007*	343	-	-
2008*	348	-	-
2009*	508	-	-
2010	79	-	-
2011	88	-	-

Ket : \*) Termasuk di Kecamatan Seluma, Seluma Barat, Seluma Timur, Seluma Selatan, dan Seluma Utara

Sumber : Kantor Kementerian Agama Kabupaten Seluma

### 3.4 Sosial Lainnya

**Tabel 14 Bencana Alam yang Terjadi di Kecamatan Seluma Barat Tahun 2006 s.d. 2011**

Tahun	Kebakaran	Longsor	Gempa Bumi	Banjir	Tsunami	Puting Beliung
[1]	[2]	[3]	[4]	[5]	[6]	[7]
2006/2007	0	0	0	0	0	0
2008	0	0	0	0	0	0
2009	0	0	0	0	0	1
2010	2	0	0	0	0	0
2011	3	0	0	0	0	0

*Sumber : Dinas Sosial Kabupaten Seluma*

**Tabel 15 Jumlah Penyandang Masalah Kesejahteraan Sosial di Kecamatan Seluma Barat Tahun 2006 s.d. 2011**

Tahun	Penyandang Cacat	Anak terlantar	Tuna Susila	Lanjut Usia
[1]	[2]	[3]	[4]	[5]
2006/2007	40	20	0	88
2008	40	20	0	88
2009	40	20	3	88
2010	40	20	0	88
2011	38	0	0	172

*Sumber : Dinas Sosial kabupaten Seluma*

**Tabel 16 Banyaknya Penyandang Masalah Kesejahteraan Sosial di Kecamatan Seluma Barat Tahun 2011**

Nomor	PMKS	Jumlah
[1]	[2]	[3]
1	Anak Balita Terlantar	0
2	Anak Terlantar	0
3	Anak Cacat	0
4	Penyandang Cacat	38
5	Penyandang Cacat Bekas Penyakit Kronis	0
6	Lanjut Usia Terlantar	172
7	Anak Nakal	0
8	Anak Jalanan	0
9	Tuna Susila	0
10	Gelandangan	0
11	Pengemis	0
12	Bekas Narapidana	0
13	Korban Penyalahgunaan NAPZA / Narkoba	0
14	Penyandang HIV/ AIDS	0
15	Wanita Rawan Sosial Ekonomi	0
16	Keluarga Fakir Miskin	0
17	Rumah Tidak Layak Huni	0
18	Keluarga Rentan	0
19	Keluarga Bermasalah Psikologis	0
20	Anak Korban Kekerasan	2
21	Korban Bencana Alam & Musibah Lainnya	3
22	Korban Bencana Sosial	3
23	Pekerja Migran Bermasalah Sosial	0
24	Komunitas Adat Terpencil	0
25	Masyarakat Daerah Rawan Bencana	0
26	Lanjut Usia Korban Kekerasan	1
27	Wanita Korban Kekerasan	1

*Sumber : Dinas Sosial Kabupaten Seluma*

**Tabel 17 Potensi Sumber Kesejahteraan Sosial (PSKS) di Kecamatan Seluma Barat Tahun 2010**

NO	PSKS	2009	2010	2011
[1]	[2]	[3]	[4]	[5]
1	Perintis Kemerdekaan	2	0	0
2	Keluarga Pahlawan Nasional	0	0	0
3	PSM	16	*	6
4	ORSOS	6	*	*
5	Wanita Pemimpin Kegiatan Sosial	2	*	*
6	Sumber Dana Kinerja Sosial	0	*	*
7	Potensi Ekonomi	1	*	*
8	Karang Taruna	14	*	*

\*) Data tidak tersedia

Sumber : Dinas Sosial Kabupaten Seluma



## 4. Pertanian

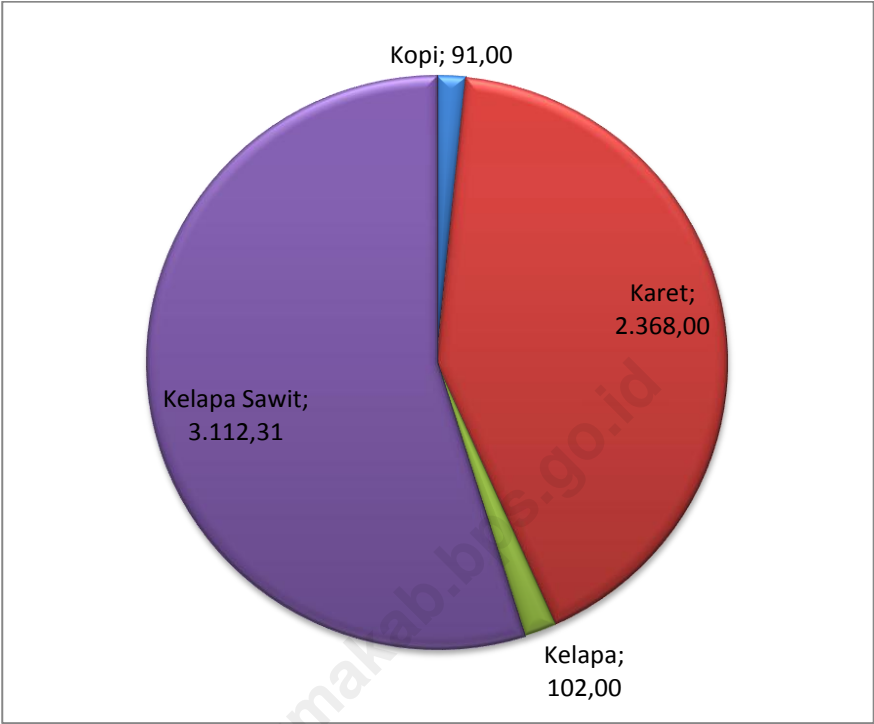
### 4.1 Perkebunan

Tabel 18 Profil Perkebunan Rakyat di Kecamatan Seluma Barat Tahun 2009 s.d. 2011

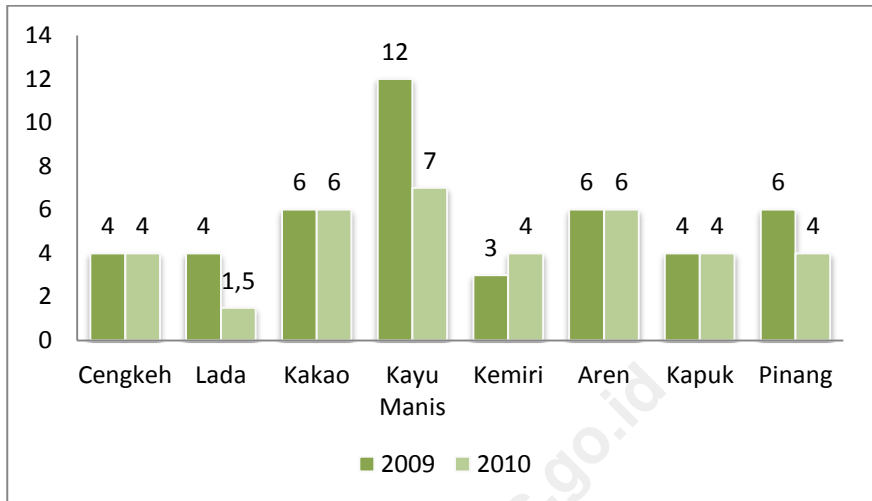
No.	Jenis Tanaman	2009	2010	2011
[1]	[2]	[3]	[4]	[5]
1	Kopi	91,00	91,00	91,00
2	Karet	2.345,00	2.368,00	2.368,00
3	Kelapa	99,00	102,00	102,00
4	Kelapa Sawit	2.655,00	3.112,31	3.112,31
5	Cengkeh	4,00	4,00	4,00
6	Lada	4,00	1,50	1,50
7	Kakao	6,00	6,00	6,00
8	Kayu Manis	12,00	7,00	7,00
9	Kemiri	3,00	4,00	4,00
10	Aren	6,00	6,00	6,00
11	Kapuk	4,00	4,00	4,00
12	Pinang	6,00	4,00	4,00
13	Nilam	0,00	0,00	0,00
14	Jahe	0,00	0,00	0,00

Sumber : Dinas Pertanian kabupaten Seluma

Gambar 4 Persentase Luas Komoditas Perkebunan Rakyat di Kecamatan Seluma Barat Tahun 2011 (Empat Komoditas Utama)



Gambar 5 Grafik Perbandingan Luas beberapa Komoditas Perkebunan Rakyat tahun 2009 dan 2010



## 4.2 Perikanan

**Tabel 19 Produksi Perikanan Budidaya di Kecamatan Seluma Barat tahun 2006 s.d. 2011**

Tahun	Produksi (Ton)		Jumlah (Ton)
	Budidaya Air Tawar	Budidaya Air Payau	
[1]	[2]	[3]	[4]
2006/2007	2,83	0	2,83
2008	1,2	0	1,2
2009	39	0	39
2010	54	0	54
2011	81,3	13,8	95,1

*Sumber : Dinas Kelautan, Perikanan, dan Peternakan Kab. Seluma*

**Tabel 20 Produksi Perikanan Tangkap di Kecamatan Seluma Barat tahun 2006 s.d. 2011**

Tahun	Produksi (Ton)		Jumlah
	Penangkapan di Laut	Penangkapan Perairan Umum	
[1]	[2]	[3]	[4]
2006/2007	0	11,0	11,0
2008	0	11,5	11,5
2009	0	11,5	11,5
2010	0	17,5	17,5
2011			0,0

Sumber : Dinas Kelautan, Perikanan, dan Peternakan Kab. Seluma

**Tabel 21 Potensi Lahan Tambak di Kecamatan Seluma Barat tahun 2009 s.d. 2011**

Tahun	Potensi (Ha)
[1]	[4]
2009	data tidak tersedia
2010	170,0
2011	161,5

Sumber : Dinas Kelautan, Perikanan, dan Peternakan Kab. Seluma

# DATA MENCERDASKAN BANGSA



**BADAN PUSAT STATISTIK  
KABUPATEN SELUMA**

Jl. RA. Kartini Kel. Napal Kec. Seluma Kab. Seluma