



Katalog BPS : 1102001.3513240

# KECAMATAN SUMBERASIH DALAM ANGKA 2014



**BADAN PUSAT STATISTIK KABUPATEN PROBOLINGGO**  
**BPS - STATISTICS OF PROBOLINGGO REGENCY**

<http://probolinggakab.bps.go.id>

**KECAMATAN SUMBERASIH  
DALAM ANGKA  
TAHUN 2014**

## **KATA PENGANTAR**

Terbitnya Kecamatan Sumberasih Dalam Angka 2014 ini adalah merupakan hasil kerja sama dari semua Dinas/Instansi di kawasan Kecamatan Sumberasih. Kami berharap data yang tersaji dapat digunakan, tidak hanya untuk melengkapi kebutuhan informasi dasar, tetapi juga sebagai bahan untuk memantapkan perencanaan dan evaluasi pembangunan di Kecamatan Sumberasih.

Untuk selanjutnya kepada semua pihak yang telah banyak mendukung terbitan tahun ini kami menyampaikan ucapan terima kasih yang setinggi-tingginya dan besar harapan kami kepada seluruh jajaran Dinas/Instansi yang ada di Kecamatan Sumberasih dapatnya secara rutin menuangkan datanya ke dalam terbitan selanjutnya.

Demikian kata pengantar kami lewat terbitan tahun ini semoga bermanfaat dan berdaya guna untuk menunjang keberhasilan serta kelangsungan pembangunan selanjutnya.

Sumberasih, Juni 2014  
Koordinator Statistik Kecamatan

WAHYUDI CAHYONO  
NIP. 19620319 196503 1 004

## **SAMBUTAN CAMAT SUMBERASIH**

*Bismillahir Rahmanir Rahim  
Assalamu'alaikum Warohmatullahi Wabarokatuh*

Puji syukur marillah kita panjatkan kehadirat Allah SWT atas terbitnya buku Kecamatan Sumberasih Dalam Angka 2014 yang berisi tentang hasil kompilasi data primer dan sekunder mengenai Kecamatan Sumberasih.

Dalam era informasi sekarang ini data statistik telah menjadi kebutuhan utama sebagai bahan perencanaan dan evaluasi terhadap hasil-hasil pembangunan. Oleh karena itu kesinambungan penyajian data semacam ini dari tahun ketahun perlu dijaga termasuk kualitas dan keakuratannya.

Agar buku Kecamatan Sumberasih Dalam Angka dapat terbit setiap tahun dengan kualitas terbaik, saya menghimbau kepada semua pihak untuk membantu dalam penyusunan publikasi ini dengan cara memberikan data yang diperlukan.

Akhirnya saya sampaikan terima kasih kepada Koordinator Statistik Kec. Sumberasih dan seluruh dinas/instansi/lembaga sumber data yang telah membantu penyusunan buku ini. Saya berharap buku ini dapat dimanfaatkan sepenuhnya sebagai sumber data oleh semua pihak.

Sumberasih, Juni 2014  
Camat Sumberasih,

MUNARIS, S.Sos.  
PEMBINA  
NIP. 19730709 199301 1 002

## DAFTAR ISI

No.	Uraian	Hal.
(1)	(2)	(3)
a.	Judul Buku Halaman Dalam.....	i
b.	Kata Pengantar.....	ii
c.	Sambutan Camat SUMBERASIH .....	iii
d.	Daftar Isi.....	iv
e.	Daftar tabel.....	v-ix
I.	GEOGRAFIS.....	1-7
II.	PEMERINTAHAN.....	8-11
III.	PENDUDUK.....	12-29
IV.	SOSIAL.....	30-56
V.	PERTANIAN.....	57-64
VI.	PERDAGANGAN.....	65-66
VII.	PERHUBUNGAN.....	67-70
VIII.	INDUSTRI.....	71-74
IX.	LINGKUNGAN & PERUMAHAN.....	75-79

## DAFTAR TABEL

No.	Uraian	Hal.
(1)	(2)	(3)
<b>I. GEOGRAFIS</b>		1-7
I.1. Letak dan Geografis.....		1
I.2. Luas Wilayah Kecamatan Per Desa.....		2
I.3. Luas Tanah Sawah Per Desa.....		3
I.4. Luas Tanah Kering Per Desa.....		4-5
I.5. Curah Hujan & Hari Hujan Per Bulan.....		6
I.6. Curah Hujan Terbesar, Terkecil dan rata-rata Curah Hujan.....		7
<b>II. PEMERINTAHAN</b>		8-11
II.1. Banyaknya Dusun, RW dan RT per desa .....		8
II.2. Klasifikasi Desa Menurut Kriteria Per Desa .....		9
II.3. Kelengkapan Perangkat Pemerintahan Desa .....		10-11
<b>III. PENDUDUK</b>		12-29
III.1. Jumlah Penduduk Menurut Kepadatan.....		12

No.	Uraian	Hal.
(1)	(2)	(3)
III.2.	Jumlah Rumahtangga dan Penduduk Per Desa.....	13
III.3.	Penduduk menurut Jenis Kelamin & Sex Ratio.....	14
III.4.	Angka Kelahiran Kasar Per Desa.....	15
III.5.	Angka Kematian Kasar Per Desa.....	16
III.6.	Banyaknya Kejadian Migrasi Per Desa.....	17
III.7.	Penduduk menurut kelompok Umur.....	18-25
III.8.	Penduduk 10 thn Keatas Menurut Mata Pencaharian.....	26-27
III.9.	Penduduk 5 thn Keatas Menurut Pendidikan.....	28-29
<b>IV.</b>	<b>SOSIAL</b>	<b>30-56</b>
IV.1.	Banyaknya TK, Guru dan Murid.....	30
IV.2.	Banyaknya SD, Guru dan Murid Menurut Status.....	31
IV.3.	Banyaknya SLTP, Guru dan Murid Menurut Status.....	32
IV.4.	Banyaknya SLTA, Guru dan Murid Menurut Status.....	33
IV.5.	Banyaknya Madrasah Ibtida'iyah, Guru dan Murid .....	34
IV.6.	Banyaknya Madrasah Tsanawiyah, Guru dan Murid .....	35
IV.7.	Banyaknya Madrasah Aliyah, Guru dan Murid .....	36

No.	Uraian	Hal.
(1)	(2)	(3)
IV.8.	Banyaknya Ponpes, Ustads dan Santri per Desa.....	37
IV.9.	Partisipasi Sekolah Penduduk Usia Sekolah per Desa.....	38-40
IV.10.	Fasilitas Kesehatan per Desa.....	41-42
IV.11.	Banyaknya Tenaga Medis per desa.....	43-44
IV.13.	Banyaknya Pasien yang berobat ke Puskesmas per bulan.....	45
IV.14.	Pencapaian Peserta KB Aktif Menurut Jenis Kontrasepsi .....	46-48
IV.15.	Banyaknya Peserta KB Baru per Desa.....	49-51
IV.16.	Banyaknya Keluarga menurut Tahap Kesejahteraan per desa.....	52
IV.17.	Kejadian Nikah, Talak, Rujuk,dan Cerai Per Desa.....	53
IV.18.	Penduduk Menurut Agama Yang Dianut Per Desa.....	54
IV.19.	Banyaknya Tempat Ibadah Menurut Jenis Per Desa.....	55
IV.20.	Banyaknya Jama'ah Haji Tahun per desa.....	56
<b>V.</b>	<b>PERTANIAN</b>	<b>57-64</b>
V.1.	Luas Tanam,Panen dan Produksi Tanaman Padi.....	57
V.2.	Luas Tanam,Panen dan Produksi Tanaman Jagung.....	58
V.3.	Luas Tanam,Panen dan Produksi Tanaman Kacang Tanah.....	59

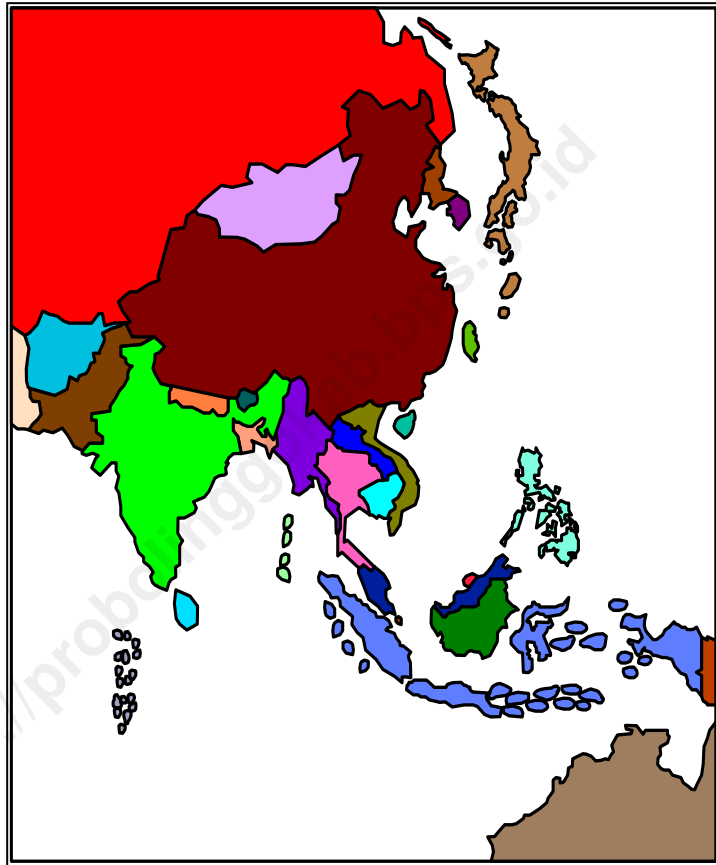


*KECAMATAN SUMBERASIH DALAM ANGKA 2014*

No.	Uraian	Hal.
(1)	(2)	(3)
V.4.	Luas Tanam,Panen dan Produksi Tanaman Ubi Kayu.....	60
V.6.	Lus Tanam dan Produksi Tanaman Perkebunan.....	61
V.5.	Banyaknya Ternak Besar Per Desa.....	62
V.6.	Banyaknya Ternak Kecil Per Desa.....	63
V.7.	Banyaknya Ternak Unggas Per Desa.....	64
<b>VI.</b>	<b>PERDAGANGAN</b>	65-66
VI.1.	Fasilitas Perdagangan per Desa.....	65
VI.2.	Fasilitas Keuangan per desa.....	66
<b>VII.</b>	<b>PERHUBUNGAN</b>	67-70
VII.1.	Panjang Jalan Kecamatan Menurut Status Pengelola per Desa....	67
VII.3.	Banyaknya Alat Komunikasi per Desa.....	68
VII.4.	Banyaknya Kendaraan Bermotor per desa.....	69
VII.5.	Banyaknya Kendaraan Tidak Bermotor Per Desa.....	70

No.	Uraian	Hal.
(1)	(2)	(3)
<b>VIII. INDUSTRI</b>		<b>71-74</b>
VIII.1. Banyaknya Industri Menurut Klasifikasi per Desa.....		71
VIII.2. Banyaknya Industri Kerajinan Rumah Tangga .....		72-73
VIII.3. Pelanggan Listrik, Air Minum dan Telepon .....		74
<b>IX. LINGKUNGAN &amp; PERUMAHAN</b>		<b>75-79</b>
IX.1. Rumah Penduduk Menurut Jenis Dinding.....		75
IX.2. Rumah Penduduk Menurut Jenis Lantai.....		76
IX.3. Rumah Penduduk Menurut Jenis Atap.....		77
IX.4. Banyaknya Sumber Air Minum, Mandi dan Cuci Rumah Tangga...		78
IX.5. Banyaknya Jamban yang Dipakai Rumah Tangga.....		79

# Bab I Geografis



## I.1. LETAK GEOGRAFIS

Kecamatan Sumberasih terletak di wilayah Kabupaten Probolinggo yang berada di bagian barat dengan batas-batas :

Utara : Selat Madura dan Kota Probolinggo

Timur : Kota Probolinggo

Selatan : Kecamatan Wonomerto

Barat : Kecamatan Tongas dan Lumbang

Ditinjau dari ketinggian diatas permukaan air laut, Kecamatan Sumberasih berada pada ketinggian 10 sampai 50 meter, yakni terdiri dari dataran rendah dan sebagian dataran tinggi.

Iklim di kawasan Kecamatan Sumberasih sebagaimana kecamatan lain di Kabupaten Probolinggo. Kecamatan Sumberasih beriklim tropis yang terbagi menjadi dua musim yakni musim penghujan dan musim kemarau. Musim penghujan terjadi pada bulan Oktober sampai April dan musim kemarau pada bulan April sampai Oktober.

Sedangkan keadaan iklim umumnya ditinjau dengan indikator curah hujan adalah sebagai berikut :

Curah hujan terbesar : 254 mm.

Curah hujan terkecil : 28 mm.

Jumlah hari hujan : 43 hari

Curah hujan setahun : 893 mm.

Temperatur udara di Kecamatan Sumberasih seperti Kecamatan lainnya yang berketinggian 10-50 meter di atas permukaan air laut suhu udaranya relatif panas sebagaimana daerah dataran rendah pada umumnya yaitu antara 29 sampai 32 °C.

## 1.2. Luas Wilayah Kecamatan Per Desa

	Ha.		
Desa	Tanah Sawah	Tanah Kering	Jumlah
1. MUNENG KIDUL	137.500	103.500	241.000
2. POHSANGIT LERES	0.000	176.000	176.000
3. LAWEYAN	129.000	58.000	187.000
4. MUNENG	113.000	149.000	262.000
5. JANGUR	114.000	43.000	157.000
6. SUMBERBENDO	182.000	294.000	476.000
7. MENTOR	153.000	52.200	205.200
8. SUMUR MATI	84.000	28.100	112.100
9. PESISIR	195.000	65.200	260.200
10. LEMAH KEMBAR	174.000	100.384	274.384
11. AMBULU	104.000	66.000	170.000
12. BANJARSARI	283.000	235.200	518.200
13. GILI KETAPANG	0.000	61.000	61.000
Jumlah 2013	1,668.500	1,431.584	3,100.084
Jumlah 2012	1,668.500	1,431.584	3,100.084
Jumlah 2011	1,668.500	1,431.584	3,100.084

Sumber data : Registrasi

## I.3. Luas Tanah Sawah Per Desa

Desa	Irigasi				Jumlah
	Teknik	1/2 Teknis	Sederhana	Tadah Hujan	
1. MUNENG KIDUL	122.00	-	-	15.50	137.500
2. POHSANGIT LERES	0.00	-	-	-	0.000
3. LAWEYAN	129.00	-	-	-	129.000
4. MUNENG	108.00	-	-	5.00	113.000
5. JANGUR	113.00	-	-	1.00	114.000
6. SUMBERBENDO	153.00	-	15,000.00	14.00	182.000
7. MENTOR	153.00	-	-	-	153.000
8. SUMUR MATI	84.00	-	-	-	84.000
9. PESISIR	195.00	-	-	-	195.000
10. LEMAH KEMBAR	174.00	-	-	-	174.000
11. AMBULU	104.00	-	-	-	104.000
12. BANJARSARI	283.00	-	-	-	283.000
13. GILI KETAPANG	0.00	-	-	-	0.000
Jumlah 2013	1,618.00	-	15,000.00	35.50	16,685.000
Jumlah 2012	1,618.00	-	15,000.00	35.50	16,685.000
Jumlah 2011	1,618.00	-	15,000.00	35.50	16,685.000

Sumber data : Registrasi

## I.4. Luas Tanah Kering Per Desa

Desa	Ha.			
	Bangunan/ Pekarangan	Tegalan	Tambak	Kolam
1. MUNENG KIDUL	30.000	69.000	-	-
2. POHSANGIT LERES	60.000	108.000	-	-
3. LAWEYAN	22.000	12.000	-	-
4. MUNENG	23.000	108.000	-	-
5. JANGUR	23.000	15.000	-	-
6. SUMBERBENDO	57.000	225.000	-	-
7. MENTOR	42.970	-	-	-
8. SUMUR MATI	14.000	10.000	-	-
9. PESISIR	25.000	18.000	8.000	-
10. LEMAH KEMBAR	26.729	5.423	53.000	-
11. AMBULU	25.000	32.000	-	-
12. BANJARSARI	139.000	-	13.200	-
13. GILI KETAPANG	13.000	33.000	-	-
Jumlah 2013	500.699	635.423	74.200	-
Jumlah 2012	500.699	635.423	74.200	-
Jumlah 2011	500.699	635.423	74.200	-

Sumber data : Registrasi

Lanjutan Tabel I.4.

Ha.

Desa	Hutan Negara	Kuburan	Lain-Lain	Jumlah
1. MUNENG KIDUL	-	1.800	2.700	103.500
2. POHSANGIT LERES	-	2.000	6.000	176.000
3. LAWEYAN	-	4.650	19.350	58.000
4. MUNENG	-	3.500	14.500	149.000
5. JANGUR	-	1.250	3.750	43.000
6. SUMBERBENDO	-	2.750	9.250	294.000
7. MENTOR	-	1.000	8.230	52.200
8. SUMUR MATI	-	1.000	3.100	28.100
9. PESISIR	-	2.000	12.200	65.200
10. LEMAH KEMBAR	-	1.215	14.017	100.384
11. AMBULU	-	2.000	7.000	66.000
12. BANJARSARI	-	5.000	78.000	235.200
13. GILI KETAPANG	-	8.000	7.000	61.000
Jumlah 2013	-	36.165	185.097	1,431.584
Jumlah 2012	-	36.165	185.097	1,431.584
Jumlah 2011	-	36.165	185.097	1,431.584

Sumber data : Registrasi



## I.5. Curah Hujan &amp; Hari Hujan Per Bulan

---

Bulan	Curah Hujan	Hari Hujan
1. Januari	347	17
2. Februari	301	13
3. Maret	322	16
4. April	196	7
5. Mei	77	8
6. Juni	64	7
7. Juli	11	2
8. Agustus	-	0
9. September	-	0
10. Oktober	-	0
11. Nopember	46	5
12. Desember	360	13
Jumlah 2013	1724	88
Jumlah 2012	1146	65
Jumlah 2011	1819	73

---

Sumber data : Dinas Pengairan Kec.

## I.6. Curah Hujan Terbesar, Terkecil dan Rata-Rata Curah Hujan

---

Curah Hujan	Curah Hujan	Hari Hujan
Terbesar	143	17
Terkecil	2	1
Rata-rata per bulan	143	7
Curah Hujan 1 tahun	1724	88

---

Sumber data : Dinas Pengairan Kec.

# Bab II Pemerintahan



## II. PEMERINTAHAN

### II.1. Banyaknya Dusun, RW dan RT per desa

Desa	Dusun	RW	RT
1. MUNENG KIDUL	4	4	19
2. POHSANGIT LERES	4	8	21
3. LAWEYAN	3	12	30
4. MUNENG	4	6	27
5. JANGUR	4	4	16
6. SUMBERBENDO	5	5	29
7. MENTOR	5	5	30
8. SUMUR MATI	3	3	15
9. PESISIR	3	3	20
10. LEMAH KEMBAR	6	4	12
11. AMBULU	5	9	26
12. BANJARSARI	5	5	37
13. GILI KETAPANG	8	8	28
Jumlah 2013	59	76	310
Jumlah 2012	59	76	310
Jumlah 2011	57	76	310

Sumber data : Kantor Camat

## II.2. Klasifikasi Desa Menurut Kriteria Per Desa

Desa	Klasifikasi Desa		
	Swadaya	Swakarya	Swasembada
1. MUNENG KIDUL	-	-	1
2. POHSANGIT LERES	-	-	1
3. LAWEYAN	-	-	1
4. MUNENG	-	-	1
5. JANGUR	-	-	1
6. SUMBERBENDO	-	-	1
7. MENTOR	-	-	1
8. SUMUR MATI	-	-	1
9. PESISIR	-	-	1
10. LEMAH KEMBAR	-	-	1
11. AMBULU	-	-	1
12. BANJARSARI	-	-	1
13. GILI KETAPANG	-	-	1
Jumlah 2013	-	-	13
Jumlah 2012	-	-	13
Jumlah 2011	-	-	13

Sumber data : Kantor Camat

## II.3. Kelengkapan Perangkat Pemerintahan Desa

Desa	Perangkat Desa			
	Kepala Desa	Sekdes	Kaur Pemerth	Kaur Pembang.
1. MUNENG KIDUL	1	1	1	1
2. POHSANGIT LERES	1	1	1	1
3. LAWEYAN	1	1	1	1
4. MUNENG	1	1	1	1
5. JANGUR	1	1	1	1
6. SUMBERBENDO	1	1	1	1
7. MENTOR	1	1	1	1
8. SUMUR MATI	1	1	1	1
9. PESISIR	1	1	1	1
10. LEMAH KEMBAR	1	1	1	1
11. AMBULU	1	0	1	1
12. BANJARSARI	1	1	1	1
13. GILI KETAPANG	1	0	1	1
Jumlah 2013	13	11	13	13
Jumlah 2012	13	13	13	13
Jumlah 2011	13	11	13	13


Sumber data : Kantor Camat

Lanjutan Tabel II.3

Desa	Perangkat Desa				Jumlah
	Kaur Kesra	Kaur Keuangan	Kaur Umum	Kepala Dusun	
1. MUNENG KIDUL	1	1	1	4	11
2. POHSANGIT LERES	1	1	1	4	11
3. LAWEYAN	1	1	1	3	10
4. MUNENG	1	1	1	4	11
5. JANGUR	1	1	1	4	11
6. SUMBERBENDO	1	1	1	5	12
7. MENTOR	1	1	1	5	12
8. SUMUR MATI	1	1	1	3	10
9. PESISIR	1	-	1	1	7
10. LEMAH KEMBAR	1	1	1	3	10
11. AMBULU	1	1	1	5	12
12. BANJARSARI	1	1	1	5	12
13. GILI KETAPANG	1	1	1	8	14
Jumlah 2013	13	12	13	54	143
Jumlah 2012	13	13	13	59	150
Jumlah 2011	13	13	13	57	146

Sumber data : Kantor Camat

# Bab III Kependudukan





### III. PENDUDUK

#### III.1. Jumlah Penduduk Menurut Kepadatan Menurut Catatan Registrasi

Desa	Luas (Km2)	Penduduk	Kepadatan
1. MUNENG KIDUL	2.41	4,172	1,731.12
2. POHSANGIT LERES	1.76	5,154	2,928.41
3. LAWEYAN	1.87	4,810	2,572.19
4. MUNENG	2.62	5,667	2,162.98
5. JANGUR	1.57	3,583	2,282.17
6. SUMBERBENDO	4.76	4,989	1,048.11
7. MENTOR	2.05	5,349	2,606.73
8. SUMUR MATI	1.12	2,404	2,144.51
9. PESISIR	2.60	5,582	2,145.27
10. LEMAH KEMBAR	2.74	3,334	1,215.09
11. AMBULU	1.74	4,097	2,354.60
12. BANJARSARI	5.18	8,541	1,648.21
13. GILI KETAPANG	0.61	9,460	15,508.20
Jumlah 2013	31.03	67,142	2,163.78
Jumlah 2012	31.03	64,335	2,070.32
Jumlah 2011	31.03	64,242	2,070.32

Sumber Data : Registrasi

## III.2. Jumlah Rumah tangga dan Penduduk Per Desa Menurut Catatan Registrasi

Desa	Jumlah Rumah Tangga	Jumlah Penduduk	Rata-rata per RT
1. MUNENG KIDUL	962	4,172	4
2. POHSANGIT LERES	1,068	5,154	5
3. LAWEYAN	1,426	4,810	3
4. MUNENG	1,338	5,667	4
5. JANGUR	860	3,583	4
6. SUMBERBENDO	1,028	4,989	5
7. MENTOR	1,249	5,349	4
8. SUMUR MATI	621	2,404	4
9. PESISIR	893	5,582	6
10. LEMAH KEMBAR	712	3,334	5
11. AMBULU	1,083	4,097	4
12. BANJARSARI	2,130	8,541	4
13. GILI KETAPANG	2,650	9,460	4
Jumlah 2013	16,020	67,142	4
Jumlah 2012	13,769	64,335	5
Jumlah 2011	13,584	64,242	5

Sumber Data : Registrasi

## III.3. Penduduk menurut Jenis Kelamin &amp; Sex Ratio Menurut Catatan Registrasi

Desa	Laki-laki	Wanita	Jumlah	Sex Ratio
1. MUNENG KIDUL	1,996	2,176	4,172	91.7
2. POHSANGIT LERES	2,548	2,606	5,154	97.8
3. LAWEYAN	2,377	2,433	4,810	97.7
4. MUNENG	2,847	2,820	5,667	101.0
5. JANGUR	1,765	1,818	3,583	97.1
6. SUMBERBENDO	2,443	2,455	4,898	99.5
7. MENTOR	2,910	2,439	5,349	119.3
8. SUMUR MATI	1,182	1,222	2,404	96.7
9. PESISIR	2,704	2,878	5,582	94.0
10. LEMAH KEMBAR	1,624	1,710	3,334	95.0
11. AMBULU	1,978	2,119	4,097	93.3
12. BANJARSARI	4,228	4,313	8,541	98.0
13. GILI KETAPANG	4,640	4,820	9,460	96.3
Jumlah 2013	33,242	33,809	67,051	98.3
Jumlah 2012	30,983	33,352	64,335	92.9
Jumlah 2011	30,945	33,285	64,230	93.0

Sumber Data : Registrasi

## III.4. Angka Kelahiran Kasar Per Desa Menurut Catatan Registrasi

Desa	Penduduk Juni 2012	Jumlah Kelahiran	CBR
1. MUNENG KIDUL	4,103	25	6.09
2. POHSANGIT LERES	4,915	18	3.66
3. LAWEYAN	4,884	102	20.88
4. MUNENG	5,509	15	2.72
5. JANGUR	3,423	8	2.34
6. SUMBERBENDO	4,734	17	3.59
7. MENTOR	4,695	54	11.50
8. SUMUR MATI	2,417	13	5.38
9. PESISIR	5,576	15	2.69
10. LEMAH KEMBAR	3,331	17	5.10
11. AMBULU	4,041	51	12.62
12. BANJARSARI	8,205	63	7.68
13. GILI KETAPANG	8,409	16	1.90
Jumlah 2013	64,242	414	6.44
Jumlah 2012	64,242	233	3.63
Jumlah 2011	64,190	315	3.63

Sumber Data : Registrasi

## III.5. Angka Kematian Kasar Per Desa Menurut Catatan Registrasi

Desa	Penduduk Juni 2012	Jumlah Kematian	CDR
1. MUNENG KIDUL	4,103	15	3.66
2. POHSANGIT LERES	4,915	10	2.03
3. LAWEYAN	4,884	31	6.35
4. MUNENG	5,509	11	2.00
5. JANGUR	3,423	31	9.06
6. SUMBERBENDO	4,734	9	1.90
7. MENTOR	4,695	22	4.69
8. SUMUR MATI	2,417	9	3.72
9. PESISIR	5,576	7	1.26
10. LEMAH KEMBAR	3,331	13	3.90
11. AMBULU	4,041	39	9.65
12. BANJARSARI	8,205	31	3.78
13. GILI KETAPANG	8,409	7	0.83
Jumlah 2013	64,242	235	3.66
Jumlah 2012	64,242	146	2.27
Jumlah 2011	64,190	243	3.94

Sumber Data : Registrasi

## III.6. Banyaknya Kejadian Migrasi Per Desa

Desa	Kejadian Migrasi			
	Datang		Pindah	
	L	P	L	P
1. MUNENG KIDUL	2	0	2	-
2. POHSANGIT LERES	1	0	1	1
3. LAWEYAN	46	61	37	24
4. MUNENG	1	0	2	-
5. JANGUR	6	5	4	2
6. SUMBERBENDO	2	0	4	1
7. MENTOR	35	18	27	22
8. SUMUR MATI	1	-	1	-
9. PESISIR	1	-	2	1
10. LEMAH KEMBAR	2	0	3	-
11. AMBULU	8	2	11	1
12. BANJARSARI	8	3	9	4
13. GILI KETAPANG	2	3	2	1
Jumlah 2013	115	92	105	57
Jumlah 2012	25	2	25	3
Jumlah 2011	24	6	7	0

Sumber Data : Registrasi

## III.7. Penduduk menurut Jenis Kelamin &amp; Sex Ratio Menurut Hasil Proyeksi

Desa	Laki-laki	Wanita	Jumlah	Sex Ratio
1. MUNENG KIDUL	1,920	1,971	3,891	97.41
2. POHSANGIT LERES	2,328	2,377	4,705	97.94
3. LAWEYAN	2,275	2,331	4,606	97.60
4. MUNENG	2,406	2,509	4,915	95.89
5. JANGUR	1,607	1,662	3,269	96.69
6. SUMBERBENDO	2,309	2,344	4,653	98.51
7. MENTOR	2,252	2,351	4,603	95.79
8. SUMUR MATI	1,150	1,177	2,327	97.71
9. PESISIR	2,581	2,686	5,267	96.09
10. LEMAH KEMBAR	1,643	1,702	3,345	96.53
11. AMBULU	1,810	1,950	3,760	92.82
12. BANJARSARI	3,823	3,881	7,704	98.51
13. GILI KETAPANG	4,138	4,279	8,417	96.70
Jumlah 2013	30,242	31,220	61,462	96.87
Jumlah 2012	29,992	30,960	60,952	96.87

Sumber Data : BPS Kab.Probolinggo

## III.8. Penduduk menurut kelompok Umur

Desa	0 - 4		5 - 9	
	L	P	L	P
1. MUNENG KIDUL	178	141	180	175
2. POHSANGIT LERES	186	201	213	197
3. LAWEYAN	214	194	210	204
4. MUNENG	223	213	216	246
5. JANGUR	149	131	157	124
6. SUMBERBENDO	195	147	215	159
7. MENTOR	186	186	221	181
8. SUMUR MATI	125	107	92	106
9. PESISIR	226	211	254	243
10.LEMAH KEMBAR	117	121	140	146
11.AMBULU	146	141	150	157
12.BANJARSARI	316	293	375	405
13.GILI KETAPANG	363	362	394	385
Jumlah 2013	2,624	2,447	2,818	2,727
Jumlah 2012	2,690	2,616	2,886	2,916
Jumlah 2011	2,687	2,611	2,882	2,912

Sumber Data : BPS Kab.Probolinggo



Lanjutan Tabel III.8

Desa	10 - 14		15 - 19	
	L	P	L	P
1. MUNENG KIDUL	176	155	150	152
2. POHSANGIT LERES	188	198	198	157
3. LAWEYAN	204	184	173	174
4. MUNENG	233	197	176	176
5. JANGUR	136	136	104	128
6. SUMBERBENDO	188	156	150	141
7. MENTOR	194	198	161	161
8. SUMUR MATI	112	99	85	57
9. PESISIR	261	248	236	220
10.LEMAH KEMBAR	210	224	166	158
11.AMBULU	155	164	140	125
12.BANJARSARI	345	333	357	351
13.GILI KETAPANG	442	452	294	285
Jumlah 2013	2,845	2,746	2,390	2,286
Jumlah 2012	2,910	2,926	2,452	2,441
Jumlah 2011	2,907	2,921	2,449	2,437

Sumber Data : BPS Kab.Probolinggo

Lanjutan Tabel III.8

Desa	20 - 24		25 - 29	
	L	P	L	P
1. MUNENG KIDUL	153	175	174	178
2. POHSANGIT LERES	180	208	223	208
3. LAWEYAN	165	170	202	202
4. MUNENG	171	192	223	236
5. JANGUR	138	138	153	153
6. SUMBERBENDO	162	190	164	193
7. MENTOR	152	160	167	188
8. SUMUR MATI	61	98	114	91
9. PESISIR	173	216	221	235
10. LEMAH KEMBAR	115	100	101	155
11. AMBULU	115	133	128	161
12. BANJARSARI	264	291	317	324
13. GILI KETAPANG	297	313	332	366
Jumlah 2013	2,146	2,386	2,519	2,690
Jumlah 2012	2,198	2,552	2,584	2,875
Jumlah 2011	2,195	2,548	2,581	2,871

Sumber Data : BPS Kab.Probolinggo

Lanjutan Tabel III.8

Desa	30 - 34		35 - 39	
	L	P	L	P
1. MUNENG KIDUL	144	173	153	165
2. POHSANGIT LERES	197	201	215	195
3. LAWEYAN	183	196	210	195
4. MUNENG	178	196	220	215
5. JANGUR	144	135	117	124
6. SUMBERBENDO	218	244	234	232
7. MENTOR	189	224	222	209
8. SUMUR MATI	78	113	97	95
9. PESISIR	195	235	231	218
10. LEMAH KEMBAR	132	116	134	170
11. AMBULU	158	187	152	163
12. BANJARSARI	309	290	306	311
13. GILI KETAPANG	404	450	434	359
Jumlah 2013	2,529	2,759	2,725	2,650
Jumlah 2012	2,583	2,944	2,785	2,828
Jumlah 2011	2,580	2,939	2,782	2,824

Sumber Data : BPS Kab.Probolinggo

Lanjutan Tabel III.8

Desa	40 - 44		45 - 49	
	L	P	L	P
1. MUNENG KIDUL	155	142	127	124
2. POHSANGIT LERES	160	178	150	149
3. LAWEYAN	178	181	130	161
4. MUNENG	206	196	154	178
5. JANGUR	138	140	99	94
6. SUMBERBENDO	165	187	168	156
7. MENTOR	189	183	144	154
8. SUMUR MATI	109	72	63	72
9. PESISIR	187	228	199	199
10. LEMAH KEMBAR	131	125	107	93
11. AMBULU	149	133	121	113
12. BANJARSARI	266	326	286	249
13. GILI KETAPANG	323	296	245	257
Jumlah 2013	2,356	2,389	1,991	1,997
Jumlah 2012	2,415	2,553	2,042	2,136
Jumlah 2011	2,412	2,549	2,040	2,132

Sumber Data : BPS Kab.Probolinggo

Lanjutan Tabel III.8

Desa	50 - 54		55 - 59	
	L	P	L	P
1. MUNENG KIDUL	126	98	72	89
2. POHSANGIT LERES	112	115	107	97
3. LAWEYAN	135	145	107	87
4. MUNENG	132	133	101	90
5. JANGUR	74	85	65	71
6. SUMBERBENDO	123	155	120	95
7. MENTOR	143	116	94	99
8. SUMUR MATI	53	57	54	55
9. PESISIR	152	132	86	65
10.LEMAH KEMBAR	91	72	72	72
11.AMBULU	124	131	86	86
12.BANJARSARI	200	184	151	132
13.GILI KETAPANG	212	253	169	161
Jumlah 2013	1,675	1,675	1,284	1,198
Jumlah 2012	1,719	1,791	1,314	1,278
Jumlah 2011	1,717	1,788	1,312	1,276

Sumber Data : BPS Kab.Probolinggo

Lanjutan Tabel III.8

Desa	60 - 64		65 - 69	
	L	P	L	P
1. MUNENG KIDUL	55	68	39	69
2. POHSANGIT LERES	68	88	60	77
3. LAWEYAN	70	83	33	68
4. MUNENG	59	65	42	60
5. JANGUR	42	69	44	59
6. SUMBERBENDO	65	96	70	82
7. MENTOR	80	94	43	80
8. SUMUR MATI	49	53	31	45
9. PESISIR	65	87	57	80
10.LEMAH KEMBAR	45	41	29	41
11.AMBULU	68	70	50	65
12.BANJARSARI	110	101	85	103
13.GILI KETAPANG	109	121	61	86
Jumlah 2013	885	1,037	645	913
Jumlah 2012	907	1,107	661	976
Jumlah 2011	906	1,105	660	975

Sumber Data : BPS Kab.Probolinggo

Lanjutan Tabel III.8

Desa	70 - 74		75 +	
	L	P	L	P
1. MUNENG KIDUL	25	30	12	38
2. POHSANGIT LERES	33	55	37	55
3. LAWEYAN	39	43	22	44
4. MUNENG	32	46	39	70
5. JANGUR	33	51	12	24
6. SUMBERBENDO	38	48	33	64
7. MENTOR	44	62	21	55
8. SUMUR MATI	17	35	11	22
9. PESISIR	30	44	8	24
10. LEMAH KEMBAR	30	34	24	33
11. AMBULU	44	46	27	74
12. BANJARSARI	63	92	73	98
13. GILI KETAPANG	31	81	30	51
Jumlah 2013	461	667	351	653
Jumlah 2012	474	712	362	699
Jumlah 2011	474	711	361	698

Sumber Data : BPS Kab.Probolinggo

## III.9. Penduduk 10 Tahun Ke Atas Menurut Mata Pencaharian

Desa	Mata pencaharian					
	TNI / Polri	PNS	Petani	Buruh Tani	Pedagan g	Buruh Industri
1. MUNENG KIDUL	16	179	376	348	127	58
2. POHSANGIT LERES	8	36	432	617	156	40
3. LAWEYAN	8	66	520	679	123	37
4. MUNENG	14	140	479	833	146	63
5. JANGUR	8	38	184	184	89	32
6. SUMBERBENDO	5	29	877	819	72	34
7. MENTOR	10	30	492	764	138	60
8. SUMUR MATI	7	50	297	389	77	40
9. PESISIR	8	55	553	447	136	47
10.LEMAH KEMBAR	10	59	459	356	112	72
11.AMBULU	10	63	285	392	127	89
12.BANJARSARI	9	53	820	1,025	158	98
13.GILI KETAPANG	-	37	-	-	439	40
Jumlah 2013	113	835	5,772	6,853	1,900	710
Jumlah 2012	113	835	5,772	6,853	1,900	710
Jumlah 2011	113	835	5,772	6,853	1,900	710

Sumber Data : Registrasi



Lanjutan Tabel III.9

Desa	Mata pencaharian					Jumlah
	Usaha Ind. RT	Jasa Angkutan	Pensiun nan	Buruh Banguna n	Lainnya	
1. MUNENG KIDUL	38	31	103	30	439	1,745
2. POHSANGIT LERES	23	27	14	32	344	1,729
3. LAWEYAN	146	28	12	18	252	1,889
4. MUNENG	57	65	37	40	285	2,159
5. JANGUR	156	18	18	42	651	1,418
6. SUMBERBENDO	24	11	10	38	728	2,647
7. MENTOR	37	35	23	39	249	1,877
8. SUMUR MATI	25	24	18	42	242	1,211
9. PESISIR	39	47	25	46	281	1,684
10. LEMAH KEMBAR	42	30	21	57	376	1,594
11. AMBULU	46	35	20	48	687	1,802
12. BANJARSARI	53	58	23	56	780	3,133
13. GILI KETAPANG	49	78	15	14	1,162	1,834
Jumlah 2013	735	487	339	502	6,476	24,722
Jumlah 2012	735	487	339	502	6,476	24,722
Jumlah 2011	735	487	339	502	6,476	24,722

Sumber Data : Registrasi

## III.10. Penduduk 5 tahun ke atas menurut Pendidikan Yang Ditamatkan

Desa	Tidak sekolah	Tidak Tamat SD	Tamat SD
1. MUNENG KIDUL	557	268	1,199
2. POHSANGIT LERES	1,233	946	1,767
3. LAWEYAN	1,786	426	1,358
4. MUNENG	1,895	432	1,631
5. JANGUR	987	612	899
6. SUMBERBENDO	2,102	1,021	1,019
7. MENTOR	899	631	2,263
8. SUMUR MATI	615	251	804
9. PESISIR	1,638	522	1,607
10. LEMAH KEMBAR	1,215	498	992
11. AMBULU	1,983	826	703
12. BANJARSARI	2,776	842	2,208
13. GILI KETAPANG	3,216	563	3,129
Jumlah 2013	20,902	7,838	19,579
Jumlah 2012	20,902	7,838	19,579
Jumlah 2011	20,902	7,838	19,579

Sumber Data : Registrasi

Lanjutan Tabel III.10.

Desa	Tamat SMTP	Tamat SMTA	Tamat Akademi/PT
1. MUNENG KIDUL	1,071	857	16
2. POHSANGIT LERES	188	251	13
3. LAWEYAN	499	328	18
4. MUNENG	465	452	24
5. JANGUR	368	351	16
6. SUMBERBENDO	171	187	9
7. MENTOR	403	376	16
8. SUMUR MATI	388	346	17
9. PESISIR	421	245	14
10. LEMAH KEMBAR	243	247	21
11. AMBULU	252	204	19
12. BANJARSARI	363	267	22
13. GILI KETAPANG	819	649	9
Jumlah 2013	5,651	4,760	214
Jumlah 2012	5,651	4,760	214
Jumlah 2011	5,651	4,760	214

Sumber Data : Registrasi

# Bab IV Sosial



**IV. SOSIAL**

## IV.1. Banyaknya TK, Guru dan Murid

Desa	TK	Guru	Murid
1. MUNENG KIDUL	2	9	87
2. POHSANGIT LERES	2	7	72
3. LAWEYAN	2	7	64
4. MUNENG	2	13	95
5. JANGUR	1	4	41
6. SUMBERBENDO	2	6	53
7. MENTOR	1	5	94
8. SUMUR MATI	1	5	73
9. PESISIR	1	3	35
10. LEMAH KEMBAR	1	4	51
11. AMBULU	1	5	48
12. BANJARSARI	5	19	198
13. GILI KETAPANG	2	8	89
Jumlah 2013	23	95	1000
Jumlah 2012	23	98	1048
Jumlah 2011	23	98	1029

Sumber data : CABDIN DIKNAS Kecamatan

## IV.2. Banyaknya SD, Guru dan Murid Menurut Status

Desa	Lembaga		Guru	Murid
	N	S		
1. MUNENG KIDUL	1	-	10	135
2. POHSANGIT LERES	1	-	24	402
3. LAWEYAN	3	-	33	400
4. MUNENG	3	-	43	626
5. JANGUR	1	-	11	148
6. SUMBERBENDO	2	1	30	337
7. MENTOR	3	-	37	549
8. SUMUR MATI	2	-	28	462
9. PESISIR	2	-	29	475
10. LEMAH KEMBAR	1	-	10	109
11. AMBULU	2	-	30	494
12. BANJARSARI	3	1	55	777
13. GILI KETAPANG	3	-	35	787
Jumlah 2013	27	2	375	5701
Jumlah 2012	27	2	384	5721
Jumlah 2011	26	2	390	5728

Sumber data : Sekolah Ybs

## IV.3. Banyaknya SLTP, Guru dan Murid Menurut Status

Desa	Lembaga		Guru	Murid
	N	S		
1. MUNENG KIDUL	-	1	18	188
2. POHSANGIT LERES	-	1	16	59
3. LAWEYAN	-	-	-	-
4. MUNENG	1	-	24	285
5. JANGUR	-	-	-	-
6. SUMBERBENDO	-	1	18	116
7. MENTOR	-	-	-	-
8. SUMUR MATI	-	-	-	-
9. PESISIR	-	-	-	-
10. LEMAH KEMBAR	1	1	53	770
11. AMBULU	-	1	12	84
12. BANJARSARI	1	1	24	183
13. GILI KETAPANG	1		15	190
Jumlah 2013	4	4	180	1875
Jumlah 2012	4	4	155	1620
Jumlah 2011	3	4	137	1474

Sumber data : Sekolah Ybs

## IV.4. Banyaknya SLTA, Guru dan Murid Menurut Status

Desa	Lembaga		Guru	Murid
	N	S		
1. MUNENG KIDUL	-	1	12	44
2. POHSANGIT LERES	-	-	-	-
3. LAWEYAN	-	1	16	119
4. MUNENG	-	-	-	-
5. JANGUR	-	-	-	-
6. SUMBERBENDO	-	-	-	-
7. MENTOR	-	-	-	-
8. SUMUR MATI	-	-	-	-
9. PESISIR	-	-	-	-
10. LEMAH KEMBAR	1	2	79	637
11. AMBULU	-	1	13	31
12. BANJARSARI	1	-	18	116
13. GILI KETAPANG	-	-	-	-
Jumlah 2013	2	5	138	947
Jumlah 2012	2	3	61	790
Jumlah 2011	1	1	34	196

Sumber data : Sekolah Ybs



## IV.5. Banyaknya Madrasah Ibtida'iyah (MI), Guru dan Murid

Desa	Lembaga		Guru	Murid
	N	S		
1. MUNENG KIDUL	-	-	-	-
2. POHSANGIT LERES	-	1	9	88
3. LAWEYAN	-	1	12	124
4. MUNENG	-	1	10	71
5. JANGUR	-	1	11	68
6. SUMBERBENDO	-	-	-	-
7. MENTOR	-	-	-	-
8. SUMUR MATI	-	-	-	-
9. PESISIR	-	-	-	-
10. LEMAH KEMBAR	-	1	14	75
11. AMBULU	-	-	-	-
12. BANJARSARI	-	2	21	179
13. GILI KETAPANG	-	1	14	134
Jumlah 2013	-	8	91	739
Jumlah 2012	-	8	100	697
Jumlah 2011	-	8	101	685

Sumber data : Akademi Ybs

## IV.6. Banyaknya Madrasah Tsanawiyah (MTs), Guru dan Murid

Desa	Lembaga		Guru	Murid
	N	S		
1. MUNENG KIDUL	-	-	-	-
2. POHSANGIT LERES	-	1	14	112
3. LAWEYAN	-	2	30	148
4. MUNENG	-	-	-	-
5. JANGUR	-	-	-	-
6. SUMBERBENDO	-	-	-	-
7. MENTOR	-	-	-	-
8. SUMUR MATI	-	-	-	-
9. PESISIR	-	-	-	-
10. LEMAH KEMBAR	-	1	21	169
11. AMBULU	-	-	-	-
12. BANJARSARI	-	2	28	171
13. GILI KETAPANG	-	-	-	-
Jumlah 2013	-	6	93	600
Jumlah 2012	-	6	105	546
Jumlah 2011	-	6	105	473

Sumber data : PPAI Kec

## IV.7. Banyaknya Madrasah Aliyah (MA), Guru dan Murid

Desa	MA		Guru	Murid
	N	S		
1. MUNENG KIDUL	-	-	-	-
2. POHSANGIT LERES	-	-	-	-
3. LAWEYAN	-	-	-	-
4. MUNENG	-	-	-	-
5. JANGUR	-	-	-	-
6. SUMBERBENDO	-	-	-	-
7. MENTOR	-	-	-	-
8. SUMUR MATI	-	-	-	-
9. PESISIR	-	-	-	-
10. LEMAH KEMBAR	-	1	22	152
11. AMBULU	-	-	-	-
12. BANJARSARI	-	-	-	-
13. GILI KETAPANG	-	-	-	-
Jumlah 2013	-	1	22	152
Jumlah 2012	-	1	23	128
Jumlah 2011	-	1	23	128

Sumber data : Sekolah Ybs

## IV.8. Banyaknya Ponpes, Ustads dan Santri per Desa

Desa	Ponpes	Ustads	Santri
1. MUNENG KIDUL	1	10	103
2. POHSANGIT LERES	1	6	34
3. LAWEYAN	1	8	32
4. MUNENG	1	9	36
5. JANGUR	1	3	14
6. SUMBERBENDO	-	-	-
7. MENTOR	-	-	-
8. SUMUR MATI	-	-	-
9. PESISIR	1	9	41
10. LEMAH KEMBAR	2	38	419
11. AMBULU	1	13	98
12. BANJARSARI	7	37	287
13. GILI KETAPANG	1	3	18
Jumlah 2013	17	136	1082
Jumlah 2012	17	134	1001
Jumlah 2011	17	132	940

Sumber data : Sekolah Ybs

## IV.9. Partisipasi Sekolah Penduduk Usia Sekolah per desa

Desa	Umur 7 - 12 Tahun		
	Sekolah	Tidak Sekolah	Jumlah
1. MUNENG KIDUL	186	4	190
2. POHSANGIT LERES	321	2	323
3. LAWEYAN	464	2	466
4. MUNENG	579	2	581
5. JANGUR	161	1	162
6. SUMBERBENDO	281	3	284
7. MENTOR	596	2	598
8. SUMUR MATI	392	1	393
9. PESISIR	553	2	555
10. LEMAH KEMBAR	146	1	147
11. AMBULU	583	1	584
12. BANJARSARI	647	2	649
13. GILI KETAPANG	849	6	855
Jumlah 2013	5,758	29	5,787
Jumlah 2012	5,758	29	5,787
Jumlah 2011	5,684	30	5,714

Sumber data : Registrasi

Lanjutan tabel IV.9

Desa	Umur 13 - 15 Tahun		
	Sekolah	Tidak Sekolah	Jumlah
1. MUNENG KIDUL	289	16	305
2. POHSANGIT LERES	388	15	403
3. LAWEYAN	354	24	378
4. MUNENG	412	19	431
5. JANGUR	255	8	263
6. SUMBERBENDO	351	13	364
7. MENTOR	382	9	391
8. SUMUR MATI	173	9	182
9. PESISIR	415	15	430
10. LEMAH KEMBAR	259	7	266
11. AMBULU	323	7	330
12. BANJARSARI	633	11	644
13. GILI KETAPANG	611	35	646
Jumlah 2013	4,845	188	5,033
Jumlah 2012	4,845	188	5,033
Jumlah 2011	4,823	182	5,005

Sumber data : Registrasi

Lanjutan tabel IV.9

Desa	Umur 16 - 18 Tahun		
	Sekolah	Tidak Sekolah	Jumlah
1. MUNENG KIDUL	342	53	395
2. POHSANGIT LERES	439	31	470
3. LAWEYAN	386	25	411
4. MUNENG	379	16	395
5. JANGUR	352	26	378
6. SUMBERBENDO	227	10	237
7. MENTOR	411	36	447
8. SUMUR MATI	387	22	409
9. PESISIR	94	16	110
10. LEMAH KEMBAR	427	14	441
11. AMBULU	384	18	402
12. BANJARSARI	387	15	402
13. GILI KETAPANG	711	31	742
Jumlah 2013	4,926	313	5,239
Jumlah 2012	4,926	313	5,239
Jumlah 2011	4,890	316	5,206

Sumber data : Registrasi

## IV. 10. Fasilitas Kesehatan Per Desa

Desa	Rumah Sakit	Puskes- mas	Puskesmas Pembantu	Polindes
1. MUNENG KIDUL	-	-	0	1
2. POHSANGIT LERES	-	-	1	0
3. LAWEYAN	-	-	0	1
4. MUNENG	-	1	0	0
5. JANGUR	-	-	0	1
6. SUMBERBENDO	-	-	0	1
7. MENTOR	-	-	0	1
8. SUMUR MATI	-	-	0	1
9. PESISIR	-	-	0	1
10. LEMAH KEMBAR	-	-	0	0
11. AMBULU	-	-	1	0
12. BANJARSARI	-	-	0	1
13. GILI KETAPANG	-	-	1	0
Jumlah 2013	-	1	3	8
Jumlah 2012	-	1	3	8
Jumlah 2011	-	1	3	8

Sumber data : Puskesmas



Lanjutan Tabel : IV.10

Desa	Praktek Dokter	Pok.Bang	Pos KB
1. MUNENG KIDUL	-	5	5
2. POHSANGIT LERES	-	4	4
3. LAWEYAN	-	3	3
4. MUNENG	1	4	4
5. JANGUR	-	4	4
6. SUMBERBENDO	-	5	5
7. MENTOR	2	5	5
8. SUMUR MATI	-	3	3
9. PESISIR	1	3	3
10. LEMAH KEMBAR	-	6	6
11. AMBULU	-	5	5
12. BANJARSARI	-	5	5
13. GILI KETAPANG	-	4	4
Jumlah 2013	4	56	56
Jumlah 2012	3	56	56
Jumlah 2011	3	56	56

Sumber data : Puskesmas

## IV. 11. Banyaknya Tenaga Medis per desa

Desa	Dokter	Perawat	Mantri Kesehatan
1. MUNENG KIDUL	-	-	-
2. POHSANGIT LERES	-	-	-
3. LAWEYAN	-	-	-
4. MUNENG	1	1	1
5. JANGUR	-	-	-
6. SUMBERBENDO	-	-	-
7. MENTOR	1	-	1
8. SUMUR MATI	-	-	-
9. PESISIR	1	-	-
10. LEMAH KEMBAR	-	-	-
11. AMBULU	-	-	1
12. BANJARSARI	-	-	-
13. GILI KETAPANG	-	-	1
Jumlah 2013	3	1	4
Jumlah 2012	3	1	4
Jumlah 2011	3	1	4

Sumber data : Puskesmas

Lanjutan tabel IV.11

Desa	Bidan	Bidan Desa	Dukun Bayi
1. MUNENG KIDUL	-	1	3
2. POHSANGIT LERES	-	1	5
3. LAWEYAN	-	1	1
4. MUNENG	4	0	3
5. JANGUR	-	1	3
6. SUMBERBENDO	-	2	4
7. MENTOR	-	1	3
8. SUMUR MATI	-	1	2
9. PESISIR	-	2	5
10. LEMAH KEMBAR	-	1	2
11. AMBULU	1	0	2
12. BANJARSARI	-	2	5
13. GILI KETAPANG	1	2	4
Jumlah 2013	6	15	42
Jumlah 2012	5	10	45
Jumlah 2011	5	10	45

Sumber data : Puskesmas

## IV.13. Banyaknya Pasien yang berobat ke Puskesmas per bulan

Bulan	Askes	Umum		Jumlah
		Bayar	Tidak Bayar	
Januari	243	-	915	1,158
Pebruari	214	-	1,057	1,271
Maret	208	43	1,102	1,353
April	241	245	893	1,379
Mei	229	258	956	1,443
Juni	208	254	1,214	1,676
Juli	220	279	1,286	1,785
Agustus	229	400	958	1,587
September	216	248	1,462	1,926
Oktober	195	248	1,105	1,548
Nopember	231	273	1,032	1,536
Desember	245	264	1,137	1,646
Jumlah 2013	2,679	2,512	13,117	18,308
Jumlah 2012	2,461	17,316	12,335	32,112
Jumlah 2011	2,443	17,301	12,321	32,065

Sumber data : Puskesmas

## IV.14. Pencapaian Peserta KB Aktif Menurut Jenis Kontrasepsi

Desa	PUS	Jenis Kontrasepsi		
		IUD	MOW	MOP
1. MUNENG KIDUL	977	32	101	6
2. POHSANGIT LERES	1,185	55	68	8
3. LAWEYAN	1,110	100	89	7
4. MUNENG	1,117	37	75	5
5. JANGUR	932	34	55	3
6. SUMBERBENDO	1,108	31	48	1
7. MENTOR	1,159	36	63	-
8. SUMUR MATI	657	11	30	3
9. PESISIR	1,231	33	64	7
10. LEMAH KEMBAR	803	18	34	11
11. AMBULU	1,027	47	55	4
12. BANJARSARI	1,439	41	36	2
13. GILI KETAPANG	1,998	29	26	1
Jumlah 2013	14,743	504	744	58
Jumlah 2012	14,743	504	740	58
Jumlah 2011	13,935	464	703	55

Sumber data : KB Kecamatan

Lanjutan Tabel IV.14

Desa	Jenis Kontrasepsi		
	IMPLAN	SUNTIK	PIL
1. MUNENG KIDUL	198	383	171
2. POHSANGIT LERES	250	381	185
3. LAWEYAN	279	288	152
4. MUNENG	149	416	189
5. JANGUR	125	341	177
6. SUMBERBENDO	109	464	217
7. MENTOR	123	489	223
8. SUMUR MATI	118	241	112
9. PESISIR	133	525	224
10. LEMAH KEMBAR	104	323	139
11. AMBULU	89	497	125
12. BANJARSARI	123	729	237
13. GILI KETAPANG	295	892	297
Jumlah 2013	2,095	5,969	2,448
Jumlah 2012	1,952	5,190	2,285
Jumlah 2011	1,755	4,950	2,152

Sumber data : KB Kecamatan

Lanjutan Tabel IV.14

Desa	Jenis Kontrasepsi	JUMLAH	%
	KONDOM		
1. MUNENG KIDUL	21	912	93.35
2. POHSANGIT LERES	17	964	81.35
3. LAWEYAN	18	933	84.05
4. MUNENG	31	902	80.75
5. JANGUR	20	755	81.01
6. SUMBERBENDO	18	888	80.14
7. MENTOR	21	955	82.40
8. SUMUR MATI	13	528	80.37
9. PESISIR	29	1,015	82.45
10. LEMAH KEMBAR	30	659	82.07
11. AMBULU	15	832	81.01
12. BANJARSARI	24	1,192	82.84
13. GILI KETAPANG	44	1,584	79.28
Jumlah 2013	301	12,119	82.20
Jumlah 2012	245	10,974	74.44
Jumlah 2011	290	10,369	74.41

Sumber data : KB Kecamatan

## IV.15. Banyak Peserta Keluarga Berencana Baru

Desa	Perkiraan Peminat	Pencapaian Jenis Kontrasepsi		
		IUD	MOW	MOP
1. MUNENG KIDUL	89	3	0	0
2. POHSANGIT LERES	107	2	1	0
3. LAWEYAN	95	1	0	0
4. MUNENG	104	0	4	0
5. JANGUR	86	0	0	0
6. SUMBERBENDO	106	0	3	0
7. MENTOR	100	4	0	0
8. SUMUR MATI	66	0	0	0
9. PESISIR	115	0	2	3
10. LEMAH KEMBAR	78	1	0	0
11. AMBULU	93	1	3	0
12. BANJARSARI	127	1	0	0
13. GILI KETAPANG	199	0	0	0
Jumlah 2013	1,365	13	13	3
Jumlah 2012	1,714	29	26	3
Jumlah 2011	3,599	90	42	10

Sumber data : KB Kecamatan



Lanjutan tabel IV.15

Desa	Pencapaian Jenis Kontrasepsi		
	IMPLAN	SUNTIK	PIL
1. MUNENG KIDUL	21	46	38
2. POHSANGIT LERES	22	51	46
3. LAWEYAN	29	56	28
4. MUNENG	8	34	55
5. JANGUR	22	34	40
6. SUMBERBENDO	8	64	47
7. MENTOR	15	60	45
8. SUMUR MATI	11	41	17
9. PESISIR	10	65	46
10. LEMAH KEMBAR	2	50	33
11. AMBULU	7	68	13
12. BANJARSARI	19	120	47
13. GILI KETAPANG	0	125	84
Jumlah 2013	174	814	539
Jumlah 2012	300	726	842
Jumlah 2011	150	1010	432

Sumber data : KB Kecamatan

Lanjutan tabel IV.15

Desa	Pencapaian Jenis Kontrasepsi		%
	KONDOM	JUMLAH	
1. MUNENG KIDUL	3	111	124.72
2. POHSANGIT LERES	4	126	117.76
3. LAWEYAN	3	117	123.16
4. MUNENG	10	111	106.73
5. JANGUR	4	100	116.28
6. SUMBERBENDO	3	125	117.92
7. MENTOR	3	127	127.00
8. SUMUR MATI	1	70	106.06
9. PESISIR	8	134	116.52
10. LEMAH KEMBAR	3	89	114.10
11. AMBULU	2	94	101.08
12. BANJARSARI	3	190	149.61
13. GILI KETAPANG	9	218	109.55
Jumlah 2013	56	1,612	118.10
Jumlah 2012	0	1,926	112.37
Jumlah 2011	139	1,873	52.04

Sumber data : KB Kecamatan

## IV.16. Banyaknya Keluarga menurut Tahap Kesejahteraan per desa

Desa	Pra KS	KS I	KS II	KS III	KS III Plus
1. MUNENG KIDUL	117	343	177	789	19
2. POHSANGIT LERES	188	481	90	570	83
3. LAWEYAN	181	231	60	902	63
4. MUNENG	57	240	47	773	6
5. JANGUR	84	382	262	328	10
6. SUMBERBENDO	676	221	52	539	6
7. MENTOR	266	269	55	750	15
8. SUMUR MATI	110	251	269	108	8
9. PESISIR	102	571	318	515	7
10. LEMAH KEMBAR	85	324	268	294	9
11. AMBULU	140	880	98	100	15
12. BANJARSARI	187	458	692	636	78
13. GILI KETAPANG	1,106	526	101	752	5
Jumlah 2013	3,299	5,177	2,489	7,056	324
Jumlah 2012	3,347	4,953	2,413	7,025	322
Jumlah 2011	3,430	4,475	2,333	6,820	322

Sumber data : KB Kecamatan

## IV.17. Kejadian Nikah, Talak, Rujuk,dan Cerai Per Desa

Desa	Banyaknya Kejadian			
	Nikah	Talak	Rujuk	Cerai
1. MUNENG KIDUL	65	2	-	1
2. POHSANGIT LERES	47	2	-	1
3. LAWEYAN	60	0	-	-
4. MUNENG	49	-	-	-
5. JANGUR	38	-	-	2
6. SUMBERBENDO	38	1	-	1
7. MENTOR	42	1	-	-
8. SUMUR MATI	14	-	-	-
9. PESISIR	61	4	0	3
10.LEMAH KEMBAR	29	1	-	-
11.AMBULU	31	-	-	-
12.BANJARSARI	90	2	0	2
13.GILI KETAPANG	92	4	0	3
Jumlah 2013	656	17	0	13
Jumlah 2012	523	17	0	15
Jumlah 2011	491	5	11	15

Sumber data : KUA Kec. SUMBERASIH

## IV.18. Penduduk Menurut Agama Yang Dianut Per Desa

Desa	Agama					Jumlah
	Islam	K. Katolik	K. Protestan	Hindu	Budha	
1. MUNENG KIDUL	4,172	-	-	-	-	4,172
2. POHSANGIT LERES	5,154	-	-	-	-	5,154
3. LAWEYAN	4,806	4	-	-	-	4,810
4. MUNENG	5,054	6	-	-	-	5,667
5. JANGUR	3,583	-	-	-	-	3,583
6. SUMBERBENDO	4,989	-	-	-	-	4,989
7. MENTOR	5,349	-	-	-	-	5,349
8. SUMUR MATI	2,404	-	-	-	-	2,404
9. PESISIR	4,350	3	-	-	-	5,582
10. LEMAH KEMBAR	2,774	6	-	-	-	3,334
11. AMBULU	4,097	-	-	-	-	4,097
12. BANJARSARI	8,541	-	-	-	-	8,541
13. GILI KETAPANG	6,607	2	-	-	-	9,460
Jumlah 2013	61,880	21	0	0	0	67,142
Jumlah 2012	60,262	21	0	0	0	60,283
Jumlah 2011	60,198	21	0	0	0	60,219

Sumber data : KUA Kec. SUMBERASIH

## IV.19. Banyaknya Tempat Ibadah Menurut Jenis Per Desa

Desa	Masjid	Langgar	Gereja	Pura
1. MUNENG KIDUL	3	44	-	-
2. POHSANGIT LERES	2	50	-	-
3. LAWEYAN	3	25	-	-
4. MUNENG	2	33	-	-
5. JANGUR	2	23	-	-
6. SUMBERBENDO	5	72	-	-
7. MENTOR	6	20	-	-
8. SUMUR MATI	2	16	-	-
9. PESISIR	4	24	-	-
10. LEMAH KEMBAR	4	20	-	-
11. AMBULU	4	21	-	-
12. BANJARSARI	5	66	-	-
13. GILI KETAPANG	2	80	-	-
Jumlah 2013	44	494	0	0
Jumlah 2012	44	494	0	0
Jumlah 2011	44	494	0	0


Sumber data : KUA Kec. SUMBERASIH

## IV.20. Banyaknya Jama'ah Haji per Desa

Desa	Laki-laki	Perempuan	Jumlah
1. MUNENG KIDUL	1	1	2
2. POHSANGIT LERES	-	-	0
3. LAWEYAN	-	-	0
4. MUNENG	1	2	3
5. JANGUR	-	-	0
6. SUMBERBENDO	-	-	0
7. MENTOR	2	3	5
8. SUMUR MATI	-	-	0
9. PESISIR	2	2	4
10. LEMAH KEMBAR	-	-	0
11. AMBULU	4	1	5
12. BANJARSARI	2	2	4
13. GILI KETAPANG	7	2	9
Jumlah 2013	19	13	32
Jumlah 2012	24	19	43
Jumlah 2011	46	32	78

Sumber data : KUA Kec. SUMBERASIH

# Bab V Pertanian





## V. PERTANIAN

### V.1. Luas Tanam, Panen dan Produksi Tanaman Padi

Desa	Luas (Ha)		Produksi (Ton)	Rata-rata Produksi (Ton/Ha)
	Tanam	Panen		
1. MUNENG KIDUL	151	151	869.76	5.76
2. POHSANGIT LERES	81	81	407.43	5.03
3. LAWEYAN	109	109	632.20	5.80
4. MUNENG	181	181	1,041.66	5.76
5. JANGUR	115	115	661.25	5.75
6. SUMBERBENDO	423	423	2,444.94	5.78
7. MENTOR	118	118	689.12	5.84
8. SUMUR MATI	75	75	437.25	5.83
9. PESISIR	160	160	928.07	5.80
10. LEMAH KEMBAR	128	128	732.16	5.72
11. AMBULU	92	92	531.30	5.78
12. BANJARSARI	209	209	1,216.38	5.82
13. GILI KETAPANG	-	-	-	-
Jumlah 2013	1,842	1,842	10,591.52	5.75
Jumlah 2012	1,845	1,845	10,505.54	5.69
Jumlah 2011	1,834	1,834	10,557.17	5.76

Sumber data : Mantri Pertanian Kecamatan

## V.2. Luas Tanam, Panen dan Produksi Tanaman Jagung

Desa	Luas (Ha)		Produksi (Ton)	Rata-rata
	Tanam	Panen		Produksi (Ton/Ha)
1. MUNENG KIDUL	325	325	2411.50	7.42
2. POHSANGIT LERES	197	197	1283.84	6.52
3. LAWEYAN	239	239	1794.89	7.51
4. MUNENG	381	381	2865.12	7.52
5. JANGUR	195	195	1468.35	7.53
6. SUMBERBENDO	84	84	588.84	7.01
7. MENTOR	240	240	1782.00	7.43
8. SUMUR MATI	145	145	1089.68	7.52
9. PESISIR	293	293	2115.46	7.22
10. LEMAH KEMBAR	234	234	1733.94	7.41
11. AMBULU	165	165	1196.25	7.25
12. BANJARSARI	360	360	2707.20	7.52
13. GILI KETAPANG	-	-	-	-
Jumlah 2013	2,858	2,858	21,037	7.36
Jumlah 2012	2,861	2,861	5,162	1.80
Jumlah 2011	2,924	2,924	20,243	6.92

Sumber data : Mantri Pertanian Kecamatan

## V.3. Luas Tanam, Panen dan Produksi Tanaman Kacang Tanah

Desa	Luas (Ha)		Produksi (Ton)	Rata-rata
	Tanam	Panen		Produksi (Ton/Ha)
1. MUNENG KIDUL	26	26	16.51	0.64
2. POHSANGIT LERES	14	14	22.26	1.59
3. LAWEYAN	9	9	13.00	1.44
4. MUNENG	18	18	30.06	1.67
5. JANGUR	6	6	9.42	1.57
6. SUMBERBENDO	-	-	-	-
7. MENTOR	0	0	0.00	0.00
8. SUMUR MATI	0	0	0.00	0.00
9. PESISIR	2	2	3.17	1.59
10. LEMAH KEMBAR	-	-	-	-
11. AMBULU	-	-	-	-
12. BANJARSARI	-	-	-	-
13. GILI KETAPANG	-	-	-	-
Jumlah 2013	75	75	94.42	1.26
Jumlah 2012	75	74.5	94.90	1.27
Jumlah 2011	79	79	104.25	1.32

Sumber data : Mantri Pertanian Kecamatan

## V.4. Luas Tanam, Panen dan Produksi Tanaman Ubi Kayu

Desa	Luas (Ha)		Produksi (Ton)	Rata-rata
	Tanam	Panen		Produksi (Ton/Ha)
1. MUNENG KIDUL	3	3	50.22	16.74
2. POHSANGIT LEREK	6	6	92.88	15.48
3. LAWEYAN	-	-	-	-
4. MUNENG	5	5	75.65	15.13
5. JANGUR	-	-	-	-
6. SUMBERBENDO	9	9	136.26	15.14
7. MENTOR	-	-	-	-
8. SUMUR MATI	-	-	-	-
9. PESISIR	-	-	-	-
10. LEMAH KEMBAR	-	-	-	-
11. AMBULU	1	1	15.78	15.78
12. BANJARSARI	-	-	-	-
13. GILI KETAPANG	-	-	-	-
Jumlah 2013	24	24	370.79	15.45
Jumlah 2012	20	20	333.23	5.11
Jumlah 2011	20	20	308.66	15.43

Sumber data : Mantri Pertanian Kecamatan

## V.5. Banyaknya Ternak Besar Per Desa

Desa	Sapi		Kuda
	Perah	Potong	
1. MUNENG KIDUL	-	198	2
2. POHSANGIT LERES	-	667	4
3. LAWEYAN	-	324	5
4. MUNENG	-	386	2
5. JANGUR	-	264	2
6. SUMBERBENDO	-	822	-
7. MENTOR	-	445	-
8. SUMUR MATI	-	238	1
9. PESISIR	-	298	2
10. LEMAH KEMBAR	-	264	-
11. AMBULU	-	376	1
12. BANJARSARI	-	452	3
13. GILI KETAPANG	-	-	-
Jumlah 2013	0	4,734	22
Jumlah 2012	0	4,553	22
Jumlah 2011	0	4,597	22

Sumber data : Petugas Tehnis Peternakan

## V.6. Banyaknya Ternak Kecil Per Desa

Desa	Kambing	Domba	Babi
1. MUNENG KIDUL	79	382	-
2. POHSANGIT LERES	52	342	-
3. LAWEYAN	74	324	-
4. MUNENG	91	329	-
5. JANGUR	88	286	-
6. SUMBERBENDO	186	681	-
7. MENTOR	82	593	-
8. SUMUR MATI	64	675	-
9. PESISIR	54	251	-
10. LEMAH KEMBAR	72	222	-
11. AMBULU	69	199	-
12. BANJARSARI	108	189	-
13. GILI KETAPANG	27	632	-
Jumlah 2013	1,046	5,105	-
Jumlah 2012	1,112	4,471	-
Jumlah 2011	1,092	5,014	-


Sumber data : Petugas Tehnis Peternakan

## V.7. Banyaknya Ternak Unggas Per Desa

Desa	Ayam		Itik
	RAS	Buras	
1. MUNENG KIDUL	-	5,436	-
2. POHSANGIT LERES	-	5,843	-
3. LAWEYAN	-	5,634	62
4. MUNENG	-	7,635	-
5. JANGUR	-	1,589	-
6. SUMBERBENDO	-	4,021	-
7. MENTOR	-	5,645	215
8. SUMUR MATI	-	1,256	-
9. PESISIR	-	3,028	-
10. LEMAH KEMBAR	-	3,460	75
11. AMBULU	-	6,025	120
12. BANJARSARI	-	7,230	210
13. GILI KETAPANG	-	2,004	60
Jumlah 2013	-	58,806	742
Jumlah 2012	-	57,729	132
Jumlah 2011	-	56,813	170

Sumber data : Petugas Tehnis Peternakan

# Bab VI Perdagangan





## VI. PERDAGANGAN

### VI.1. Fasilitas Perdagangan per Desa

Desa	Pasar Umum	Toko	Warung
1. MUNENG KIDUL	-	16	16
2. POHSANGIT LERES	-	15	4
3. LAWEYAN	1	21	9
4. MUNENG	1	48	21
5. JANGUR	-	21	10
6. SUMBERBENDO	-	23	14
7. MENTOR	-	35	16
8. SUMUR MATI	-	23	8
9. PESISIR	-	52	9
10. LEMAH KEMBAR	-	18	11
11. AMBULU	1	38	16
12. BANJARSARI	2	32	13
13. GILI KETAPANG	-	143	42
Jumlah 2013	5	485	189
Jumlah 2012	5	357	166
Jumlah 2011	5	332	144


Sumber Data : Monografi Desa

## VI.2 Fasilitas Keuangan per Desa

Desa	KUD	Koperasi Lainya	Bank Desa	BRI	BPR
1. MUNENG KIDUL	-	1	1	-	-
2. POHSANGIT LERES	-	1	1	-	-
3. LAWEYAN	-	1	-	-	-
4. MUNENG	-	1	1	1	-
5. JANGUR	-	1	-	-	-
6. SUMBERBENDO	-	1	-	-	-
7. MENTOR	-	1	-	-	-
8. SUMUR MATI	-	1	-	-	-
9. PESISIR	-	1	-	-	-
10. LEMAH KEMBAR	1	2	1	-	-
11. AMBULU	-	2	1	-	-
12. BANJARSARI	-	1	1	-	-
13. GILI KETAPANG	-	2	-	-	-
Jumlah 2013	1	16	6	1	-
Jumlah 2012	1	15	6	1	-
Jumlah 2011	1	14	6	1	-

Sumber Data : Monografi Desa

# Bab VII Perhubungan



**VII. PERHUBUNGAN**

## VII.1 Jenis Permukaan Jalan Kec. Sumberasih per desa

(Km)

Desa	Jenis Permukaan Jalan			Jumlah
	Aspal	Batu	Tanah	
1. MUNENG KIDUL	4.10	0.60	1.00	5.70
2. POHSANGIT LERES	7.40	2.60	3.00	13.00
3. LAWEYAN	8.20	0.00	0.80	9.00
4. MUNENG	9.30	0.00	0.50	9.80
5. JANGUR	6.40	0.80	0.60	7.80
6. SUMBERBENDO	9.00	1.50	4.00	14.50
7. MENTOR	9.70	0.60	0.60	10.90
8. SUMUR MATI	6.10	0.00	0.40	6.50
9. PESISIR	4.50	0.50	0.80	5.80
10. LEMAH KEMBAR	12.70	0.30	0.00	13.00
11. AMBULU	11.00	0.00	1.50	12.50
#REF!	10.40	1.50	1.10	13.00
13. GILI KETAPANG	-	6.00	4.00	10.00
Jumlah 2013	98.80	8.40	14.30	121.50
Jumlah 2012	67.00	15.20	46.80	129.00
Jumlah 2011	61.15	18.50	54.25	133.90

Sumber Data : PUD

## VII.2. Banyaknya Alat Komunikasi per Desa

Desa	TV	RADIO	WARTEL	TELPON	
				UMUM	Pelanggan
1. MUNENG KIDUL	349	24	-	-	7
2. POHSANGIT LERES	316	20	-	-	2
3. LAWEYAN	426	26	-	-	13
4. MUNENG	497	29	-	-	24
5. JANGUR	216	21	-	-	1
6. SUMBERBENDO	211	39	-	-	1
7. MENTOR	438	19	-	-	0
8. SUMUR MATI	198	13	-	-	0
9. PESISIR	294	19	-	-	9
10. LEMAH KEMBAR	286	24	-	-	8
11. AMBULU	293	31	-	-	5
12. BANJARSARI	497	29	-	-	16
13. GILI KETAPANG	582	86	-	-	6
Jumlah 2013	4021	294	-	-	86
Jumlah 2012	1456	378	-	-	501
Jumlah 2011	1232	401	-	0	501

Sumber Data : Monografi Desa


## VII.3. Banyaknya Kendaraan Bermotor per desa

Desa	Sedan/ Station	PICK UP	TRUK	Sepeda Motor
1. MUNENG KIDUL	8	6	5	382
2. POHSANGIT LERES	4	7	4	321
3. LAWEYAN	7	17	4	442
4. MUNENG	10	12	4	468
5. JANGUR	4	8	5	273
6. SUMBERBENDO	3	12	9	286
7. MENTOR	8	8	2	465
8. SUMUR MATI	5	4	-	236
9. PESISIR	14	13	7	343
10. LEMAH KEMBAR	18	5	2	312
11. AMBULU	21	9	9	349
12. BANJARSARI	18	11	7	405
13. GILI KETAPANG	-	2	-	426
Jumlah 2013	120	112	58	4708
Jumlah 2012	134	110	58	1662
Jumlah 2011	144	70	44	1559

## VII.4. Banyaknya Kendaraan Tidak Bermotor Per Desa

Desa	Dokar	Becak	Sepeda
1. MUNENG KIDUL	2	16	328
2. POHSANGIT LERES	2	16	431
3. LAWEYAN	3	12	148
4. MUNENG	2	14	162
5. JANGUR	2	9	153
6. SUMBERBENDO	-	8	173
7. MENTOR	-	28	281
8. SUMUR MATI	1	16	120
9. PESISIR	2	14	173
10. LEMAH KEMBAR	-	13	201
11. AMBULU	1	16	214
12. BANJARSARI	2	18	275
13. GILI KETAPANG	-	16	42
Jumlah 2013	17	180	2,659
Jumlah 2012	19	166	2,904
Jumlah 2011	22	166	2,919

# Bab VIII Industri





**VIII. INDUSTRI**

## VIII.1. Banyaknya Industri Menurut Klasifikasi per Desa

Desa	Industri		
	Besar	Sedang	Kecil
1. MUNENG KIDUL	-	-	-
2. POHSANGIT LERES	-	-	-
3. LAWEYAN	2	-	1
4. MUNENG	-	1	1
5. JANGUR	-	-	-
6. SUMBERBENDO	-	-	1
7. MENTOR	-	-	-
8. SUMUR MATI	-	-	-
9. PESISIR	-	2	-
10. LEMAH KEMBAR	1	1	-
11. AMBULU	-	1	2
12. BANJARSARI	3	-	1
13. GILI KETAPANG	-	-	-
Jumlah 2013	6	5	6
Jumlah 2012	3	5	6
Jumlah 2011	4	5	6

Sumber Data : Monografi Desa

## VIII.2. Banyaknya Industri Kerajinan Rumah Tangga per Desa

Desa	Industri Kerajinan/Anyaman			
	Mebel	Tahu	Tempe	Krupuk
1. MUNENG KIDUL	2	-	-	-
2. POHSANGIT LERES	3	-	-	-
3. LAWEYAN	2	-	-	-
4. MUNENG	4	-	-	1
5. JANGUR	2	-	-	-
6. SUMBERBENDO	2	-	-	1
7. MENTOR	7	-	-	-
8. SUMUR MATI	2	-	-	-
9. PESISIR	5	-	-	-
10. LEMAH KEMBAR	2	-	-	-
11. AMBULU	6	-	-	-
12. BANJARSARI	6	-	-	1
13. GILI KETAPANG	2	-	-	6
Jumlah 2013	45	-	-	9
Jumlah 2012	43	-	-	6
Jumlah 2011	36	-	-	7

Sumber Data : Monografi Desa

Lanjutan tabel VIII.2.

Desa	Industri Kerajinan/Anyaman			
	Genteng	Batu Bata	Keramik	Bambu
1. MUNENG KIDUL	-	2	-	-
2. POHSANGIT LERES	-	8	-	1
3. LAWEYAN	-	2	-	171
4. MUNENG	17	4	-	-
5. JANGUR	-	2	-	-
6. SUMBERBENDO	-	6	-	-
7. MENTOR	-	-	-	-
8. SUMUR MATI	-	-	-	-
9. PESISIR	-	-	-	-
10. LEMAH KEMBAR	-	-	-	-
11. AMBULU	-	8	-	-
12. BANJARSARI	-	12	-	-
13. GILI KETAPANG	-	-	-	-
Jumlah 2013	17	44	-	172
Jumlah 2012	17	27	-	170
Jumlah 2011	6	19	-	170

Sumber Data : Monografi Desa

## VIII.3. Banyaknya Pelanggan Listrik, Air Minum dan Telepon per Desa

Desa	Pelanggan	
	PLN	PDAM
1. MUNENG KIDUL	930	8
2. POHSANGIT LERES	1,042	5
3. LAWEYAN	1,184	10
4. MUNENG	1,302	39
5. JANGUR	987	-
6. SUMBERBENDO	1,002	-
7. MENTOR	996	-
8. SUMUR MATI	589	-
9. PESISIR	869	11
10. LEMAH KEMBAR	661	-
11. AMBULU	716	-
12. BANJARSARI	1,429	-
13. GILI KETAPANG	1,200	1,500
Jumlah 2013	12,907	1,573
Jumlah 2012	12,598	92
Jumlah 2011	12,308	92

Sumber Data : Monografi Desa

# Bab IX Lingkungan dan Perumahan



## IX. LINGKUNGAN & PERUMAHAN

### IX.1. Banyaknya Rumah Penduduk Menurut Jenis Dinding

Desa	Jenis Dinding				Jumlah
	Gedung	Semi Permanen	Seng	Bambu	
1. MUNENG KIDUL	748	49	-	10	807
2. POHSANGIT LERES	887	14	-	4	905
3. LAWEYAN	984	18	-	11	1,013
4. MUNENG	898	146	-	43	1,087
5. JANGUR	799	50	-	8	857
6. SUMBERBENDO	856	112	-	56	1,024
7. MENTOR	912	32	-	24	968
8. SUMUR MATI	623	50	-	22	695
9. PESISIR	726	60	-	83	869
10. LEMAH KEMBAR	543	80	-	26	649
11. AMBULU	694	86	-	25	805
12. BANJARSARI	979	180	-	63	1,222
13. GILI KETAPANG	822	535	-	190	1,547
Jumlah 2013	10,471	1,412	0	565	12,448
Jumlah 2012	9,602	1,714	0	761	12,077
Jumlah 2011	9,474	1,737	0	834	12,045

Sumber Data : Monografi Kecamatan

## IX.2. Banyaknya Rumah Penduduk Menurut Jenis Lantai

Desa	Jenis Lantai			Jumlah
	Tegel	Semen	Tanah	
1. MUNENG KIDUL	499	245	63	807
2. POHSANGIT LERES	706	192	7	905
3. LAWEYAN	632	136	245	1,013
4. MUNENG	609	180	362	1,087
5. JANGUR	405	115	337	857
6. SUMBERBENDO	813	130	91	1,024
7. MENTOR	612	170	110	968
8. SUMUR MATI	356	90	31	695
9. PESISIR	595	125	115	869
10. LEMAH KEMBAR	402	102	67	649
11. AMBULU	649	121	41	805
12. BANJARSARI	840	280	102	1,222
13. GILI KETAPANG	803	657	51	1,547
Jumlah 2013	7,921	2,543	1,622	12,448
Jumlah 2012	7,921	2,543	1,622	12,077
Jumlah 2011	7,740	2,564	1,741	12,045

Sumber Data : Monografi Kecamatan

## IX.3. Banyaknya Rumah Penduduk Menurut Jenis Atap

Desa	Jenis Atap				Jumlah
	Genteng	Seng	Bambu	Asbes	
1. MUNENG KIDUL	807	-	-	-	807
2. POHSANGIT LERES	905	-	-	-	905
3. LAWEYAN	1,013	-	-	-	1,013
4. MUNENG	1,087	-	-	-	1,087
5. JANGUR	857	-	-	-	857
6. SUMBERBENDO	1,024	-	-	-	1,024
7. MENTOR	968	-	-	-	968
8. SUMUR MATI	695	-	-	-	695
9. PESISIR	869	-	-	-	869
10. LEMAH KEMBAR	649	-	-	-	649
11. AMBULU	805	-	-	-	805
12. BANJARSARI	1,222	-	-	-	1,222
13. GILI KETAPANG	1,547	-	-	-	1,547
Jumlah 2013	12,448	-	-	-	12,448
Jumlah 2012	12,077	-	-	-	12,077
Jumlah 2011	12,068	-	-	-	12,068

Sumber Data : Monografi Kecamatan



## IX.4. Banyaknya Sumber Air Minum, Mandi dan Cuci Rumah Tangga per Desa

Desa	Sumur Gali	Pompa	Pompa Mesin	Lainnya	Jumlah
1. MUNENG KIDUL	23	204	519	61	807
2. POHSANGIT LERES	124	106	569	106	905
3. LAWEYAN	41	134	634	204	1,013
4. MUNENG	170	208	629	80	1,087
5. JANGUR	128	190	449	90	857
6. SUMBERBENDO	208	328	364	124	1,024
7. MENTOR	31	18	742	177	968
8. SUMUR MATI	20	147	260	268	695
9. PESISIR	10	208	549	102	869
10. LEMAH KEMBAR	12	94	416	127	649
11. AMBULU	19	163	546	77	805
12. BANJARSARI	172	173	658	219	1,222
13. GILI KETAPANG	0	0	289	1,258	1,547
Jumlah 2013	958	1,973	6,624	2,893	12,448
Jumlah 2012	1,008	2,373	6,224	2,472	12,077
Jumlah 2011	1,201	2,353	6,064	2,450	12,068

Sumber Data : Monografi Kecamatan

## IX.5. Banyaknya Jamban yang dipakai Rumah Tangga per Desa

Desa	Jenis Jamban				Jumlah
	Septik	Pleng seng	Cemplung	Lainnya	
1. MUNENG KIDUL	399	0	70	338	807
2. POHSANGIT LERES	348	0	260	297	905
3. LAWEYAN	534	0	221	258	1,013
4. MUNENG	548	0	194	345	1,087
5. JANGUR	329	0	112	416	857
6. SUMBERBENDO	399	0	132	493	1,024
7. MENTOR	498	0	42	428	968
8. SUMUR MATI	201	0	56	438	695
9. PESISIR	484	0	91	294	869
10. LEMAH KEMBAR	297	0	0	352	649
11. AMBULU	398	0	8	399	805
12. BANJARSARI	467	0	0	755	1,222
13. GILI KETAPANG	387	0	0	1,160	1,547
Jumlah 2013	5,289	0	1,186	5,973	12,448
Jumlah 2012	5,289	0	1,186	5,602	12,077
Jumlah 2011	5,165	0	1,283	5,620	12,068

Sumber Data : Monografi Kecamatan

# DATA MENCERDASKAN BANGSA



**BADAN PUSAT STATISTIK KABUPATEN PROBOLINGGO**  
Jl. Lumajang Km.5 Sumbertaman Probolinggo 67215  
Telp./Fax: (0335) 422117  
Email: [bps3513@bps.go.id](mailto:bps3513@bps.go.id) Web: [probolinggokab.bps.go.id](http://probolinggokab.bps.go.id)