

Katalog BPS : 1403.3211.130

# **KECAMATAN UJUNGJAYA DALAM ANGKA TAHUN 2011**



**BADAN PUSAT STATISTIK  
KABUPATEN SUMEDANG  
2011**

**KECAMATAN UJUNGJAYA  
DALAM ANGKA  
TAHUN 2011**

Katalog BPS : 1403.3211.130

Ukuran Buku : 21 cm x 15 cm  
Jumlah Halaman : 87 halaman

Penyusun :  
***Badan Pusat Statistik Kabupaten Sumedang***

Diterbitkan oleh :  
***Badan Pusat Statistik Kabupaten Sumedang***

Desain Cover :  
***Badan Pusat Statistik Kabupaten Sumedang***

**Boleh mengutip dengan menyebut sumbernya**

---

## **SAMBUTAN**

<http://sumedangkab.bps.go.id>

**SAMBUTAN  
CAMAT UJUNGJAYA**

Assalamualaikum Wr Wb.

Sudah merupakan suatu kebutuhan dasar, bagi Pemerintah baik pusat dan daerah bahwa pembangunan selayaknya dijalankan dengan memakai berbagai ukuran, baik sumber daya maupun keberadaan faktor lain untuk menunjang keputusan yang dikeluarkan. Salah satu instrumen yang sangat dibutuhkan keberadaannya dan dapat digunakan untuk menggambarkan hal tersebut adalah publikasi Kecamatan Dalam Angka.

Dengan diterbitkannya Kecamatan Ujungjaya Dalam Angka Tahun 2011, saya sangat menyambut gembira dan memberikan apresiasi yang setinggi-tingginya. Akhirnya kepada BPS Kabupaten Sumedang dan semua pihak yang telah membantu terbitnya publikasi ini saya sampaikan ucapan terima kasih. Semoga publikasi ini memberikan manfaat yang sebesar-besarnya dan Allah Swt senantiasa meridloi usaha dan upaya kita bersama.

Waassalamu alaikum Wr.Wb.

Sumedang, Oktober 2011  
Pemerintah Daerah Kabupaten Sumedang  
Camat Kecamatan Ujungjaya,

**Drs. Asep A. Junaedi, M.Si**  
**NIP. 19620925 198607 1 001**

**KATA  
PENGANTAR**

<http://sumedangkab.bps.go.id>

## KATA PENGANTAR

Assalamualaikum Wr Wb.

Publikasi Kecamatan Ujungjaya Dalam Angka Tahun 2011 ini merupakan salah satu publikasi yang diterbitkan oleh BPS.

Data yang disajikan merupakan data sekunder, dan disajikan berbentuk tabel dengan harapan konsumen data lebih mudah menggunakannya.

Kami menyadari bahwa publikasi Kecamatan Ujungjaya Dalam Angka Tahun 2011 ini masih jauh daripada sempurna, oleh karena itu kritik dan saran yang sifatnya membangun sangat kami harapkan.

Akhirnya kepada semua pihak khususnya kepada Dinas/Instansi yang ada di Kecamatan Ujungjaya yang telah bekerja sama demi terbentuknya publikasi ini kami ucapkan terima kasih.

Semoga publikasi ini bermanfaat bagi semua pihak yang membutuhkan.

Waassalamu alaikum Wr.Wb.

Sumedang, Oktober 2011  
Koordinator Statistik  
Kecamatan Ujungjaya,

Ade Cecep Supriadi  
NIP. 19600109 198002 1 001

## DAFTAR ISI

<http://sumedangkab.bps.go.id>

**DAFTAR ISI**

	<u>Hal.</u>
SAMBUTAN CAMAT UJUNGJAYA	i
KATA PENGANTAR	ii
DAFTAR ISI	iii
DAFTAR TABEL	iv



## DAFTAR TABEL

<http://sumedangkab.bps.go.id>

**DAFTAR TABEL**

<u>No.</u>	<u>Judul</u>	<u>Hal.</u>
Tabel 1.1.	Desa Menurut Status Kota/Desa Dan Kasifikasi Desa Tahun 2010	1
Tabel 1.2.	Jarak Antar Desa di Kecamatan Ujungjaya Tahun 2010	2-3
Tabel 1.3.	Luas Daerah (Ha) dan Persentase Menurut Kegunaannya Dirinci Menurut Desa Tahun 2010	4
Tabel 1.4.	Ketinggian Desa dari Permukaan Laut dan Keadaan Permukaan Desa Dirinci Menurut Desa Tahun 2010	5
Tabel 1.5.	Jumlah RT dan RW Dirinci Menurut Desa Tahun 2010	6
Tabel 2.1.	Keberadaan Instansi Pemerintah dan Swasta Dirinci Menurut Desa Tahun 2010	7
Tabel 2.2.	Jumlah Aparat Kecamatan Menurut Keberadaan Instansi Tahun 2010	8
Tabel 2.3.	Jumlah Aparat Desa Menurut Jenis Kelamin Dirinci Menurut Desa Tahun 2010	9
Tabel 2.4.	Jumlah Anggota BPD Menurut Jenis Kelamin dan Kategori LKMD/LPMD Dirinci Menurut Desa Tahun 2010	10
Tabel 2.5.	Jumlah Anggota Pertahanan Sipil dan Pos Polisi Dirinci Menurut Desa Tahun 2010	11

**DAFTAR TABEL**

<u>No.</u>	<u>Judul</u>	<u>Hal.</u>
Tabel 3.1.1	Jumlah Penduduk Berdasarkan Jenis Kelamin Dirinci Menurut Desa Tahun 2010	12
Tabel 3.1.2.	Luas Daerah, Jumlah Rumahtangga dan Kepadatan Penduduk (jiwa)/km2 Dirinci Menurut Desa Tahun 2010	13
Tabel 3.1.3.	Rata-rata Anggota Rumahtangga dan Sex Ratio Dirinci Menurut Desa Tahun 2010	14
Tabel 3.2.1.	Jumlah Penduduk Berdasarkan Kelompok Umur dan Jenis Kelamin Tahun 2010	15
Tabel 3.2.2.	Jumlah Penduduk yang Bekerja Berdasarkan Lapangan Usaha Dirinci Menurut Desa Tahun 2010	16
Tabel 3.2.3.	Jumlah Penduduk Yang Bekerja Ke Luar Negeri Dirinci Menurut Desa Tahun 2010	17
Tabel 3.3.1.	Jumlah Keluarga Berdasarkan Status Kemiskinan Dirinci Menurut Desa Tahun 2010	18
Tabel 3.3.2.	Jumlah Akseptor KB Berdasarkan Jenis Alat Kontrasepsi Yang Dipakai Dirinci Menurut Desa Tahun 2010	19
Tabel 4.1.1.	Jumlah TK, Ruang Kelas, Guru dan Murid Tahun 2010	20
Tabel 4.1.2.	Jumlah SD, Ruang Kelas, Guru dan Murid Tahun 2010	21

**DAFTAR TABEL**

<u>No.</u>	<u>Judul</u>	<u>Hal.</u>
Tabel 4.1.3.	Jumlah SMP, Ruang Kelas, Guru dan Murid Tahun 2010	22
Tabel 4.1.4.	Jumlah SMK, Ruang Kelas, Guru dan Murid Tahun 2010	23
Tabel 4.1.5.	Rasio Murid TK Terhadap Sekolah, Ruang Kelas dan Guru Tahun 2010	24
Tabel 4.1.6.	Rasio Murid SD Terhadap Sekolah, Ruang Kelas dan Guru Tahun 2010	25
Tabel 4.1.7.	Rasio Murid SMP Terhadap Sekolah, Ruang Kelas dan Guru Tahun 2010	26
Tabel 4.1.8.	Rasio Murid SMK Terhadap Sekolah, Ruang Kelas dan Guru Tahun 2010	27
Tabel 4.2.1.	Jumlah Ibtidaiyah, Ruang Kelas Guru dan Murid Tahun 2010	28
Tabel 4.2.2.	Jumlah Tsanawiyah, Ruang Kelas Guru dan Murid Tahun 2010	29
Tabel 4.2.3.	Jumlah Diniyah Awaliyah, Ruang Kelas Guru dan Murid Tahun 2010	30
Tabel 4.2.4.	Rasio Murid Ibtidaiyah Terhadap Sekolah, Ruang Kelas dan Guru Tahun 2010	31
Tabel 4.2.5.	Rasio Murid Tsanawiyah Terhadap Sekolah, Ruang Kelas dan Guru Tahun 2010	32

**DAFTAR TABEL**

<u>No.</u>	<u>Judul</u>	<u>Hal.</u>
Tabel 4.2.6.	Rasio Murid Diniyah Awaliyah Terhadap Sekolah, Ruang Kelas dan Guru Tahun 2010	33
Tabel 4.2.7.	Jumlah Pondok Pesantren, Santri Mondok dan Tidak Mondok Tahun 2010	34
Tabel 4.2.8.	Jumlah Sarana Ibadah Dirinci Menurut Desa Tahun 2010	35
Tabel 4.3.1.	Jumlah Puskesmas, Pustu dan Balai Pengobatan Dirinci Menurut Desa Tahun 2010	36
Tabel 4.3.2.	Jumlah Tenaga Medis, Paramedis dan Non Medis Dirinci Menurut Desa Tahun 2010	37
Tabel 4.4.1.	Jumlah Panti, Yayasan dan Anak Asuh Dirinci Menurut Desa Tahun 2010	38
Tabel 4.4.2.	Jumlah Karang Taruna , Gugus Depan dan Anggota Dirinci Menurut Desa Tahun 2010	39
Tabel 4.4.3.	Kejadian Bencana Alam Dirinci Menurut Desa Tahun 2010	40
Tabel 4.4.4.	Kesenian Asli Daerah Dirinci Menurut Desa Tahun 2010	41
Tabel 5.1.1.	Luas Sawah Menurut Jenis Pengairan Dirinci Menurut Desa Tahun 2010	42
Tabel 5.1.2.	Luas Panen, Produksi dan Produktivitas (kuintal/ha) Tanaman Padi Dirinci Menurut Desa Tahun 2010	43

**DAFTAR TABEL**

<u>No.</u>	<u>Judul</u>	<u>Hal.</u>
Tabel 5.1.3.	Luas Panen, Produksi dan Produktivitas (kuintal/ha) Tanaman Jagung Dirinci Menurut DesaTahun 2010	44
Tabel 5.1.4.	Luas Panen, Produksi dan Produktivitas (kuintal/ha) Tanaman Ubi Kayu Dirinci Menurut DesaTahun 2010	45
Tabel 5.1.5.	Luas Panen, Produksi dan Produktivitas (kuintal/ha) Tanaman Kedelai Dirinci Menurut DesaTahun 2010	46
Tabel 5.1.6.	Luas Panen, Produksi dan Produktivitas (kuintal/ha) Tanaman Kacang Hijau Dirinci Menurut DesaTahun 2010	47
Tabel 5.1.7.	Luas Panen, Produksi dan Produktivitas (kuintal/ha) Tanaman Kacang Tanah Dirinci Menurut DesaTahun 2010	48
Tabel 5.1.8.	Luas Panen (Ha) dan Produksi Buah-buahan (Ton) Dirinci Menurut Desa Tahun 2010	49-50
Tabel 5.1.9.	Luas Panen (Ha) dan Produksi Sayur-sayuran (Ton) Dirinci Menurut Desa Tahun 2010	51-52
Tabel 6.1.	Jumlah Industri Berdasarkan Klasifikasi Industri Dirinci Menurut Desa Tahun 2010	53
Tabel 6.2.	Banyaknya Industri Berdasarkan Jenis Industri Dirinci Menurut Desa Tahun 2010	54

**DAFTAR TABEL**

<u>No.</u>	<u>Judul</u>	<u>Hal.</u>
Tabel 6.3.	Banyaknya Pekerja Industri Berdasarkan Jenis Industri Dirinci Menurut Desa Tahun 2010	55
Tabel 7.1.	Jumlah Toko/Warung, Kelompok Toko dan Pasar Dirinci Menurut Desa Tahun 2010	56
Tabel 7.2.	Jumlah Koperasi Non KUD dan KUD Dirinci Menurut Desa Tahun 2010	57
Tabel 7.3.	Jumlah Pengurus dan Anggota Koperasi Dirinci Menurut Desa Tahun 2010	58
Tabel 7.4	Jumlah Bank dan Lembaga Keuangan Dirinci Menurut Desa Tahun 2010	59
Tabel 8.1.	Panjang Jalan Desa Dirinci Menurut Desa Tahun 2010	60
Tabel 8.2.	Persentase Kerusakan Panjang Jalan Desa Dirinci Menurut Desa Tahun 2010	61
Tabel 8.3.	Jenis Kendaraan Angkutan Masyarakat Desa Dirinci Menurut Desa Tahun 2010	62
Tabel 8.4.	Jenis Prasarana Angkutan Dirinci Menurut Desa Tahun 2010	63
Tabel 8.5.	Jumlah Wartel dan Warnet Dirinci Menurut Desa Tahun 2010	64

# **TABEL 1**

**Geografis**

<http://sumedangkab.go.id>



Tabel 1.1.  
Desa Dirinci Menurut Status Kota/Desa  
Dan Kasifikasi Desa Tahun 2010

Desa	Status	Klasifikasi Desa
[1]	[2]	[3]
(001) Cipelang	Perdesaan	Swakarya
(002) Palabuan	Perdesaan	Swadaya
(003) Kebon Cau	Perdesaan	Swadaya
(004) Kudangwangi	Perdesaan	Swadaya
(005) Sukamulya	Perdesaan	Swadaya
(006) Palasari	Perdesaan	Swadaya
(007) Ujungjaya	Perdesaan	Swadaya
(008) Sakurjaya	Perdesaan	Swadaya
(009) Cibuluh	Perdesaan	Swadaya

Sumber : Potensi Kecamatan Ujungjaya, 2010

Tabel 1.2.  
Jarak Antar Desa di Kecamatan Ujungjaya Tahun 2010

Desa	(001)	(002)	(003)	(004)	(005)
[1]	[2]	[3]	[4]	[5]	[6]
(001) Cipelang	-	10,1	8,9	10,5	9,8
(002) Palabuan	10,1	-	1,2	5,3	6,0
(003) Kebon Cau	8,9	1,2	-	4,3	4,8
(004) Kudangwangi	10,5	5,3	4,3	-	0,8
(005) Sukamulya	9,8	6,0	4,8	0,8	-
(006) Palasari	7,4	8,4	7,4	3,3	2,4
(007) Ujungjaya	4,6	7,9	6,1	5,9	5,2
(008) Sakurjaya	5,3	10,1	7,2	8,1	7,2
(009) Cibuluh	13,6	17,3	15,2	16,3	15,5

Sumber : Potensi Kecamatan Ujungjaya, 2010

Tabel 1.2.  
Jarak Antar Desa di Kecamatan Ujungjaya Tahun 2010

**Lanjutan**

Desa	(006)	(007)	(008)	(009)
[1]	[7]	[8]	[9]	[10]
(001) Cipelang	7,4	4,6	5,3	13,6
(002) Palabuan	8,4	7,9	10,1	17,3
(003) Kebon Cau	7,4	6,1	7,2	15,2
(004) Kudangwangi	3,3	5,9	8,1	16,3
(005) Sukamulya	2,4	5,2	7,2	15,5
(006) Palasari	-	2,8	4,8	13,1
(007) Ujungjaya	2,8	-	2,0	10,3
(008) Sakurjaya	4,8	2,0	-	8,3
(009) Cibuluh	13,1	10,3	8,3	-

Sumber : Potensi Kecamatan Ujungjaya, 2010

Tabel 1.3.  
Luas Daerah (Ha) dan Persentase Kegunaannya  
Dirinci Menurut Desa Tahun 2010

Desa	Luas (Ha)	Persentase dan Kegunaan				
		Sawah	Ladang, huma, dll	Hutan	Lainnya	Rumah dan Pekarangan
[1]	[2]	[3]	[4]	[5]	[6]	[7]
(001) Cipelang	340.70	66.28	24.27	-	-	9.45
(002) Palabuan	191.80	54.95	10.95	-	-	34.10
(003) Kebon Cau	1,022.00	29.02	67.37	-	-	3.61
(004) Kudangwangi	472.60	85.17	10.07	-	-	4.76
(005) Sukamulya	394.10	89.19	4.36	-	-	6.45
(006) Palasari	251.10	87.85	0.20	-	-	11.95
(007) Ujungjaya	579.60	45.38	36.75	-	-	17.87
(008) Sakurjaya	341.00	48.27	25.81	-	-	25.92
(009) Cibuluh	1,374.00	55.31	31.22	-	-	13.46
<b>Kec. Ujungjaya</b>	<b>4,966.90</b>	<b>56.17</b>	<b>31.96</b>	<b>-</b>	<b>-</b>	<b>11.87</b>

Sumber : Potensi Kecamatan Ujungjaya, 2010

Tabel 1.4.  
Ketinggian Desa dari Permukaan Laut dan Keadaan Permukaan Desa  
Dirinci Menurut Desa Tahun 2010

Desa	Ketinggian Desa DPL	Keadaan Permukaan Desa
[1]	[2]	[3]
(001) Cipelang	48	Lereng
(002) Palabuan	45	Dataran
(003) Kebon Cau	40	Dataran
(004) Kudangwangi	48	Dataran
(005) Sukamulya	50	Dataran
(006) Palasari	50	Dataran
(007) Ujungjaya	41	Dataran
(008) Sakurjaya	50	Dataran
(009) Cibuluh	75	Dataran
Kec. Ujungjaya	49	Dataran

Sumber : Potensi Kecamatan Ujungjaya, 2010

Tabel 1.5.  
Jumlah RT dan RW Dirinci Menurut Desa Tahun 2010

Desa	Jumlah RT	Jumlah RW
[1]	[2]	[3]
(001) Cipelang	18	6
(002) Palabuan	17	6
(003) Kebon Cau	25	6
(004) Kudangwangi	23	6
(005) Sukamulya	15	4
(006) Palasari	20	6
(007) Ujungjaya	38	9
(008) Sakurjaya	24	5
(009) Cibuluh	41	10
Kec. Ujungjaya	221	58

Sumber : Potensi Kecamatan Ujungjaya, 2010

# **TABEL 2**

**Pemerintahan**

<http://sumedangkab.go.id>

Tabel 2.1.  
Keberadaan Instansi Pemerintah dan Swasta Dirinci Menurut Desa  
Tahun 2010

Desa	Instansi Pemerintah	Instansi Swasta
[1]	[2]	[3]
(001) Cipelang	-	-
(002) Palabuan	-	-
(003) Kebon Cau	1	-
(004) Kudangwangi	-	-
(005) Sukamulya	-	-
(006) Palasari	-	-
(007) Ujungjaya	4	2
(008) Sakurjaya	-	-
(009) Cibuluh	-	-
Kec. Ujungjaya	5	2

Sumber : Potensi Kecamatan Ujungjaya, 2010



Tabel 2.2.  
Jumlah Aparat Kecamatan Menurut Keberadaan Instansi Tahun 2010

Desa	Kec	Instansi					
		Diknas	Dinkes	Pertanian	BKKBN	Depag	Statistik
[1]	[2]	[3]	[4]	[5]	[6]	[7]	[8]
(001) Cipelang	-	-	-	-	-	-	-
(002) Palabuan	-	-	-	-	-	-	-
(003) Kebon Cau	-	-	-	8	-	-	-
(004) Kudangwangi	-	-	-	-	-	-	-
(005) Sukamulya	-	-	-	-	-	-	-
(006) Palasari	-	-	-	-	-	-	-
(007) Ujungjaya	16	8	25	-	2	3	-
(008) Sakurjaya	-	-	-	-	-	-	-
(009) Cibuluh	-	-	-	-	-	-	-
Kec. Ujungjaya	16	8	25	8	2	3	-

Sumber : Potensi Kecamatan Ujungjaya, 2010

Tabel 2.3.  
Jumlah Aparat Desa Berdasarkan Jenis Kelamin Dirinci Menurut Desa  
Tahun 2010

Desa	Kepala Desa		Staf/Aparat Desa	
	Laki-laki	Perempuan	Laki-laki	Perempuan
[1]	[2]	[3]	[4]	[5]
(001) Cipelang	1	-	8	-
(002) Palabuan	1	-	7	-
(003) Kebon Cau	1	-	6	-
(004) Kudangwangi	1	-	9	-
(005) Sukamulya	1	-	7	-
(006) Palasari	1	-	13	-
(007) Ujungjaya	1	-	10	-
(008) Sakurjaya	1	-	7	-
(009) Cibuluh	1	-	11	1
<b>Kec. Ujungjaya</b>	<b>9</b>	<b>-</b>	<b>78</b>	<b>1</b>

Sumber : Potensi Kecamatan Ujungjaya, 2010

Tabel 2.4.  
Jumlah Anggota BPD Menurut Jenis Kelamin dan Kategori LKMD/LPMD  
Dirinci Menurut Desa Tahun 2010

Desa	Kategori LKMD/LPMD	Anggota BPD		
		Laki-laki	Perempuan	Jumlah
[1]	[2]	[3]	[4]	[5]
(001) Cipelang	Swakarya	7	-	7
(002) Palabuan	Swakarya	8	-	8
(003) Kebon Cau	Swakarya	11	-	11
(004) Kudangwangi	Swakarya	9	-	9
(005) Sukamulya	Swakarya	8	-	8
(006) Palasari	Swakarya	9	-	9
(007) Ujungjaya	Swasembada	10	-	11
(008) Sakurjaya	Swakarya	9	-	9
(009) Cibuluh	Swakarya	11	-	11
Kec. Ujungjaya		82	-	83

Sumber : Potensi Desa se-Kecamatan Ujungjaya, 2010

Tabel 2.5.  
Jumlah Anggota Pertahanan Sipil dan Pos Polisi Dirinci Menurut Desa  
Tahun 2010

Desa	Anggota Pertahanan Sipil	Pos Polisi
[1]	[2]	[3]
(001) Cipelang	12	-
(002) Palabuan	19	-
(003) Kebon Cau	19	-
(004) Kudangwangi	16	-
(005) Sukamulya	12	-
(006) Palasari	18	-
(007) Ujungjaya	18	1
(008) Sakurjaya	12	-
(009) Cibuluh	18	-
Kec. Ujungjaya	144	1

Sumber : Potensi Desa se-Kecamatan Ujungjaya, 2010

# **TABEL 3**

**Kependudukan**

<http://sumedangkab.go.id>

Tabel 3.1.1.  
Jumlah Penduduk Berdasarkan Jenis Kelamin Dirinci Menurut Desa  
Tahun 2010

Desa	Penduduk		
	Laki-laki	Perempuan	Total
[1]	[2]	[3]	[4]
(001) Cipelang	767	811	1.578
(002) Palabuan	1.150	1.142	2.292
(003) Kebon Cau	1.721	1.696	3.417
(004) Kudangwangi	1.207	1.219	2.426
(005) Sukamulya	1.021	1.031	2.052
(006) Palasari	1.490	1.561	3.051
(007) Ujungjaya	3.039	3.150	6.189
(008) Sakurjaya	1.409	1.487	2.896
(009) Cibuluh	2.549	2.584	5.133
<b>Kec. Ujungjaya</b>	<b>14.353</b>	<b>14.681</b>	<b>29.034</b>

Sumber : BPS, Sensus Penduduk 2010

Tabel 3.1.2.  
Luas Daerah, Jumlah Rumahtangga dan Kepadatan Penduduk  
Dirinci Menurut Desa Tahun 2010

Desa	Luas (km <sup>2</sup> )	Jumlah Rumahtangga	Kepadatan Penduduk (jiwa/km <sup>2</sup> )
[1]	[2]	[3]	[4]
(001) Cipelang	3,41	574	462,76
(002) Palabuan	1,92	752	1.193,75
(003) Kebon Cau	10,22	1.114	334,34
(004) Kudangwangi	4,73	784	512,90
(005) Sukamulya	3,94	711	520,81
(006) Palasari	2,51	1.022	1.215,54
(007) Ujungjaya	5,80	1.880	1.067,07
(008) Sakurjaya	3,41	904	849,27
(009) Cibuluh	13,74	1.722	373,58
<b>Kec. Ujungjaya</b>	<b>49,68</b>	<b>9.463</b>	<b>584,42</b>

Sumber : BPS, Sensus Penduduk 2010, Potensi Kecamatan Ujungjaya, 2010

Tabel 3.1.3.  
Rata-rata Anggota Rumahtangga dan Sex Ratio Dirinci Menurut Desa  
Tahun 2010

Desa	Rata-rata Anggota Rumahtangga	Sex Ratio
[1]	[2]	[3]
(001) Cipelang	3	95
(002) Palabuan	3	101
(003) Kebon Cau	3	101
(004) Kudangwangi	3	99
(005) Sukamulya	3	99
(006) Palasari	3	95
(007) Ujungjaya	3	96
(008) Sakurjaya	3	95
(009) Cibuluh	3	99
Kec. Ujungjaya	3	98

Sumber : BPS, Sensus Penduduk 2010, diolah



Tabel 3.2.1.  
Jumlah Penduduk Berdasarkan Kelompok Umur dan Jenis Kelamin  
Tahun 2010

Kelompok Umur	Laki-laki	Perempuan	Jumlah
[1]	[2]	[3]	[4]
0-4	1.114	1.020	2.134
5-9	1.143	1.140	2.283
10-14	1.259	1.186	2.445
15-19	1.115	1.022	2.137
20-24	808	877	1.685
25-29	983	1.022	2.005
30-34	872	932	1.804
35-39	946	1.098	2.044
40-44	1.181	1.195	2.376
45-49	1.138	1.198	2.336
50-54	963	936	1.899
55-59	886	832	1.718
60-64	641	720	1.361
65+	1.304	1.503	2.807
Jumlah	14.353	14.681	29.034

Sumber : BPS, Sensus Penduduk 2010

Tabel 3.2.2.  
Jumlah Penduduk yang Bekerja Berdasarkan Lapangan Usaha  
Dirinci Menurut Desa Tahun 2010

Desa	Lapangan Usaha						Jumlah
	Pertanian	Industri	Konstruksi	Perdagangan	Transportasi	Jasa	
[1]	[2]	[3]	[4]	[5]	[6]	[7]	[8]
(001) Cipelang	927	192	11	32	29	34	1.225
(002) Palabuan	742	117	6	127	26	24	1.042
(003) Kebon Cau	519	170	38	148	32	29	936
(004) Kudangwangi	1.472	168	9	50	32	40	1.771
(005) Sukamulya	725	62	4	158	30	35	1.014
(006) Palasari	1.171	161	7	33	40	45	1.457
(007) Ujungjaya	1.904	220	90	207	150	90	2.661
(008) Sakurjaya	849	113	7	64	30	38	1.101
(009) Cibuluh	1.497	145	300	200	150	60	2.352
Kec. Ujungjaya	9.806	1.348	472	1.019	519	395	13.559

Sumber : Potensi Kecamatan Ujungjaya, 2010

Tabel 3.2.3.  
Jumlah Penduduk Yang Bekerja Ke Luar Negeri Dirinci Menurut Desa  
Tahun 2010

Desa	Jumlah Penduduk Bekerja	Tenaga Kerja ke Luar Negeri
[1]	[2]	[3]
(001) Cipelang	1.225	6
(002) Palabuan	1.007	19
(003) Kebon Cau	889	53
(004) Kudangwangi	1.771	125
(005) Sukamulya	1.014	65
(006) Palasari	1.457	19
(007) Ujungjaya	1.614	46
(008) Sakurjaya	1.101	20
(009) Cibuluh	1.854	96
Kec. Ujungjaya	11.932	449

Sumber : Potensi Kecamatan Ujungjaya, 2010

Tabel 3.3.1  
Jumlah Keluarga Menurut Status Kemiskinan Dirinci Menurut Desa  
Tahun 2010

Desa	Pra Sejahtera	Sejahtera I	Jumlah
[1]	[2]	[3]	[4]
(001) Cipelang	55	2	57
(002) Palabuan	165	12	177
(003) Kebon Cau	206	29	235
(004) Kudangwangi	159	85	244
(005) Sukamulya	337	94	431
(006) Palasari	148	24	172
(007) Ujungjaya	219	48	267
(008) Sakurjaya	236	72	308
(009) Cibuluh	320	86	406
Kec. Ujungjaya	1 845	452	2 297

Sumber : UPTB KB Kecamatan Ujungjaya, 2010

Tabel 3.3.2.  
Jumlah Akseptor KB Berdasarkan Jenis Alat Kontrasepsi Yang Dipakai  
Dirinci Menurut Desa Tahun 2010

Desa	Akseptor KB	Jenis Alat Kontrasepsi yg dipakai					
		Pil	Kon dom	Spi ral	Suntik	Su suk	Vasek/ Tubek tomi
[1]	[2]	[3]	[4]	[5]	[6]	[7]	[8]
(001) Cipelang	288	53	-	8	212	6	9
(002) Palabuan	373	112	-	11	217	9	24
(003) Kebon Cau	607	157	2	10	381	25	32
(004) Kudangwangi	457	103	-	7	336	4	7
(005) Sukamulya	370	100	2	9	234	5	20
(006) Palasari	586	157	2	21	368	10	28
(007) Ujungjaya	998	386	1	37	482	32	60
(008) Sakurjaya	531	146	-	10	344	17	14
(009) Cibuluh	893	231	4	17	507	57	77
Kec. Ujungjaya	5.103	1.445	11	130	3.081	165	271

Sumber : UPTB KB Kecamatan Ujungjaya, 2010

# **TABEL 4**

**Sosial**

<http://sumedangkab.go.id>

Tabel 4.1.1.  
Jumlah TK, Ruang Kelas, Guru dan Murid Tahun 2010

Desa	Jumlah Sekolah	Ruang Kelas	Guru	Murid
[1]	[2]	[3]	[4]	[5]
(001) Cipelang	-	-	-	-
(002) Palabuan	1	2	2	23
(003) Kebon Cau	1	2	4	12
(004) Kudangwangi	1	2	4	31
(005) Sukamulya	-	-	-	-
(006) Palasari	-	-	-	-
(007) Ujungjaya	1	2	4	18
(008) Sakurjaya	-	-	-	-
(009) Cibuluh	1	4	7	57
Kec. Ujungjaya	5	12	21	141

Sumber : UPTD TK, SD Kecamatan Ujungjaya, 2010

Tabel 4.1.2.  
Jumlah SD, Ruang Kelas, Guru dan Murid Tahun 2010

Desa	Jumlah Sekolah	Ruang Kelas	Guru	Murid
[1]	[2]	[3]	[4]	[5]
(001) Cipelang	1	6	14	93
(002) Palabuan	2	12	21	195
(003) Kebon Cau	3	18	34	400
(004) Kudangwangi	2	12	24	191
(005) Sukamulya	2	12	25	200
(006) Palasari	2	12	22	253
(007) Ujungjaya	3	18	37	514
(008) Sakurjaya	2	6	25	253
(009) Cibuluh	3	20	34	558
Kec. Ujungjaya	20	116	236	2.657

Sumber : UPTD TK, SD Kecamatan Ujungjaya, 2010



Tabel 4.1.3.  
Jumlah SMP, Ruang Kelas, Guru dan Murid Tahun 2010

Desa	Jumlah Sekolah	Ruang Kelas	Guru	Murid
[1]	[2]	[3]	[4]	[5]
(001) Cipelang	-	-	-	-
(002) Palabuan	-	-	-	-
(003) Kebon Cau	-	-	-	-
(004) Kudangwangi	-	-	-	-
(005) Sukamulya	-	-	-	-
(006) Palasari	-	-	-	-
(007) Ujungjaya	1	15	28	861
(008) Sakurjaya	-	-	-	-
(009) Cibuluh	1	9	24	262
Kec. Ujungjaya	2	24	52	.1.123

Sumber : UPTD SMP Kecamatan Ujungjaya, 2010

Tabel 4.1.4.  
Jumlah SMK, Ruang Kelas, Guru dan Murid Tahun 2010

Desa	Jumlah Sekolah	Ruang Kelas	Guru	Murid
[1]	[2]	[3]	[4]	[5]
(001) Cipelang	-	-	-	-
(002) Palabuan	-	-	-	-
(003) Kebon Cau	-	-	-	-
(004) Kudangwangi	-	-	-	-
(005) Sukamulya	-	-	-	-
(006) Palasari	-	-	-	-
(007) Ujungjaya	1	4	19	210
(008) Sakurjaya	-	-	-	-
(009) Cibuluh	-	-	-	-
<b>Kec. Ujungjaya</b>	<b>1</b>	<b>4</b>	<b>19</b>	<b>210</b>

Sumber : UPTD SMK Kecamatan Ujungjaya, 2010

Tabel 4.1.5.  
Rasio Murid TK Terhadap Sekolah, Ruang Kelas dan Guru Tahun 2010


Desa	Rasio Murid Terhadap		
	Sekolah	Ruang Kelas	Guru
[1]	[2]	[3]	[4]
(001) Cipelang	-	-	-
(002) Palabuan	23,00	11,50	11,50
(003) Kebon Cau	12,00	6,00	3,00
(004) Kudangwangi	31,00	15,50	7,75
(005) Sukamulya	-	-	-
(006) Palasari	-	-	-
(007) Ujungjaya	18,00	9,00	4,50
(008) Sakurjaya	-	-	-
(009) Cibuluh	57,00	14,25	8,14
Kec. Ujungjaya	28,20	11,75	6,71

Sumber : UPTD TK, SD Kecamatan Ujungjaya 2010, diolah

Tabel 4.1.6.  
Rasio Murid SD Terhadap Sekolah, Ruang Kelas dan Guru Tahun 2010

Desa	Rasio Murid Terhadap		
	Sekolah	Ruang Kelas	Guru
[1]	[2]	[3]	[4]
(001) Cipelang	93,00	15,50	6,64
(002) Palabuan	97,50	16,25	9,29
(003) Kebon Cau	133,33	22,22	11,76
(004) Kudangwangi	95,50	15,92	7,96
(005) Sukamulya	100,00	16,67	8,00
(006) Palasari	126,50	21,08	11,50
(007) Ujungjaya	171,33	28,56	13,89
(008) Sakurjaya	126,50	42,17	10,12
(009) Cibuluh	186,00	27,90	16,41
Kec. Ujungjaya	132,85	22,91	11,26

Sumber : UPTD TK, SD Kecamatan Ujungjaya 2010, diolah



Tabel 4.1.7.  
Rasio Murid SMP Terhadap Sekolah, Ruang Kelas dan Guru Tahun 2010

Desa	Rasio Murid Terhadap		
	Sekolah	Ruang Kelas	Guru
[1]	[2]	[3]	[4]
(001) Cipelang	-	-	-
(002) Palabuan	-	-	-
(003) Kebon Cau	-	-	-
(004) Kudangwangi	-	-	-
(005) Sukamulya	-	-	-
(006) Palasari	-	-	-
(007) Ujungjaya	861,00	57,40	30,75
(008) Sakurjaya	-	-	-
(009) Cibuluh	262,00	29,11	10,92
Kec. Ujungjaya	561,50	46,79	21,60

Sumber : UPTD SMP Kecamatan Ujungjaya 2010, diolah

Tabel 4.1.8.  
Rasio Murid SMK Terhadap Sekolah, Ruang Kelas dan Guru Tahun 2010

Desa	Rasio Murid Terhadap		
	Sekolah	Ruang Kelas	Guru
[1]	[2]	[3]	[4]
(001) Cipelang	-	-	-
(002) Palabuan	-	-	-
(003) Kebon Cau	-	-	-
(004) Kudangwangi	-	-	-
(005) Sukamulya	-	-	-
(006) Palasari	-	-	-
(007) Ujungjaya	210,00	52,50	11,05
(008) Sakurjaya	-	-	-
(009) Cibuluh	-	-	-
Kec. Ujungjaya	210,00	52,50	11,05

Sumber : UPTD SMU Kecamatan Ujungjaya 2010, diolah

Tabel 4.2.1.  
Jumlah Ibtidaiyah, Ruang Kelas Guru dan Murid Tahun 2010

Desa	Jumlah Sekolah	Ruang Kelas	Guru	Murid
[1]	[2]	[3]	[4]	[5]
(001) Cipelang	-	-	-	-
(002) Palabuan	-	-	-	-
(003) Kebon Cau	-	-	-	-
(004) Kudangwangi	-	-	-	-
(005) Sukamulya	-	-	-	-
(006) Palasari	-	-	-	-
(007) Ujungjaya	1	4	8	91
(008) Sakurjaya	-	-	-	-
(009) Cibuluh	-	-	-	-
Kec. Ujungjaya	1	4	8	91

Sumber : UPTD TK, SD Kecamatan Ujungjaya, 2010

Tabel 4.2.2.  
Jumlah Tsanawiyah, Ruang Kelas Guru dan Murid Tahun 2010

Desa	Jumlah Sekolah	Ruang Kelas	Guru	Murid
[1]	[2]	[3]	[4]	[5]
(001) Cipelang	-	-	-	-
(002) Palabuan	-	-	-	-
(003) Kebon Cau	-	-	-	-
(004) Kudangwangi	-	-	-	-
(005) Sukamulya	-	-	-	-
(006) Palasari	-	-	-	-
(007) Ujungjaya	1	15	36	506
(008) Sakurjaya	-	-	-	-
(009) Cibuluh	-	-	-	-
Kec. Ujungjaya	1	15	36	506

Sumber : Tsanawiyah Kecamatan Ujungjaya, 2010



Tabel 4.2.3.  
Jumlah Diniyah Awaliyah, Ruang Kelas Guru dan Murid Tahun 2010

Desa	Jumlah Sekolah	Ruang Kelas	Guru	Murid
[1]	[2]	[3]	[4]	[5]
(001) Cipelang	-	-	-	-
(002) Palabuan	-	-	-	-
(003) Kebon Cau	-	-	-	-
(004) Kudangwangi	1	2	6	17
(005) Sukamulya	1	2	5	22
(006) Palasari	1	1	4	48
(007) Ujungjaya	1	4	5	62
(008) Sakurjaya	1	1	3	15
(009) Cibuluh	-	-	-	-
Kec. Ujungjaya	5	10	23	164

Sumber : Diniyah Awaliyah Kecamatan Ujungjaya, 2010

Tabel 4.2.4.  
Rasio Murid Ibtidaiyah Terhadap Sekolah, Ruang Kelas dan Guru  
Tahun 2010

Desa	Rasio Murid Terhadap		
	Sekolah	Ruang Kelas	Guru
[1]	[2]	[3]	[4]
(001) Cipelang	-	-	-
(002) Palabuan	-	-	-
(003) Kebon Cau	-	-	-
(004) Kudangwangi	-	-	-
(005) Sukamulya	-	-	-
(006) Palasari	-	-	-
(007) Ujungjaya	91,00	22,75	11,38
(008) Sakurjaya	-	-	-
(009) Cibuluh	-	-	-
Kec. Ujungjaya	91,00	22,75	11,38

Sumber : Ibtidaiyah Kecamatan Ujungjaya 2010, diolah

Tabel 4.2.5.  
Rasio Murid Tsanawiyah Terhadap Sekolah, Ruang Kelas dan Guru  
Tahun 2010

Desa	Rasio Murid Terhadap		
	Sekolah	Ruang Kelas	Guru
[1]	[2]	[3]	[4]
(001) Cipelang	-	-	-
(002) Palabuan	-	-	-
(003) Kebon Cau	-	-	-
(004) Kudangwangi	-	-	-
(005) Sukamulya	-	-	-
(006) Palasari	-	-	-
(007) Ujungjaya	506,00	33,73	14,06
(008) Sakurjaya	-	-	-
(009) Cibuluh	-	-	-
Kec. Ujungjaya	506,00	33,73	14,06

Sumber : Tsanawiyah Kecamatan Ujungjaya 2010, diolah

Tabel 4.2.6.  
Rasio Murid Diniyah Awaliyah Terhadap Sekolah, Ruang Kelas dan Guru  
Tahun 2010

Desa	Rasio Murid Terhadap		
	Sekolah	Ruang Kelas	Guru
[1]	[2]	[3]	[4]
(001) Cipelang	-	-	-
(002) Palabuan	-	-	-
(003) Kebon Cau	-	-	-
(004) Kudangwangi	17,00	8,50	2,83
(005) Sukamulya	22,00	11,00	4,40
(006) Palasari	48,00	48,00	12,00
(007) Ujungjaya	62,00	15,50	12,40
(008) Sakurjaya	15,00	15,00	5,00
(009) Cibuluh	-	-	-
Kec. Ujungjaya	32,80	16,40	7,13

Sumber : Diniyah Awaliyah Kecamatan Ujungjaya 2010, diolah

Tabel 4.2. 7.  
Jumlah Pondok Pesantren, Santri Mondok dan Tidak Mondok  
Tahun 2010

Desa	Jumlah Pondok Pesantren	Santri		Jumlah
		Mondok	Tidak Mondok	
[1]	[2]	[3]	[4]	[5]
(001) Cipelang	-	-	-	-
(002) Palabuan	-	-	-	-
(003) Kebon Cau	-	-	-	-
(004) Kudangwangi	-	-	-	-
(005) Sukamulya	1	-	-	-
(006) Palasari	-	-	-	-
(007) Ujungjaya	1	42	10	52
(008) Sakurjaya	-	-	-	-
(009) Cibuluh	2	-	250	250
Kec. Ujungjaya	4	42	260	302

Sumber : Potensi Desa se-Kecamatan Ujungjaya, 2010

Tabel 4.2.8.  
Jumlah Sarana Ibadah Dirinci Menurut Desa Tahun 2010

Desa	Masjid	Mushola	Lainnya	Jumlah
[1]	[2]	[3]	[4]	[5]
(001) Cipelang	4	6	-	10
(002) Palabuan	3	2	-	5
(003) Kebon Cau	5	8	-	13
(004) Kudangwangi	3	9	-	12
(005) Sukamulya	3	13	-	16
(006) Palasari	4	12	-	16
(007) Ujungjaya	3	24	-	27
(008) Sakurjaya	5	7	-	9
(009) Cibuluh	7	17	-	24
Kec. Ujungjaya	37	98	-	132

Sumber : Potensi Desa se-Kecamatan Ujungjaya, 2010

Tabel 4.3.1.  
Jumlah Puskesmas, Pustu dan Balai Pengobatan Dirinci Menurut Desa  
Tahun 2010

Desa	Puskesmas	Pustu	Balai Pengobatan
[1]	[2]	[3]	[4]
(001) Cipelang	-	-	-
(002) Palabuan	-	-	-
(003) Kebon Cau	-	-	1
(004) Kudangwangi	-	-	-
(005) Sukamulya	-	1	-
(006) Palasari	-	-	-
(007) Ujungjaya	1	-	-
(008) Sakurjaya	-	-	-
(009) Cibuluh	-	1	-
Kec. Ujungjaya	1	2	1

Sumber : Puskesmas Kecamatan Ujungjaya, 2010

Tabel 4.3.2.  
Jumlah Tenaga Medis, Paramedis dan Non Medis Dirinci Menurut Desa  
Tahun 2010

Desa	Medis	Paramedis	Non Medis
[1]	[2]	[3]	[4]
(001) Cipelang	1	-	1
(002) Palabuan	1	-	3
(003) Kebon Cau	1	5	1
(004) Kudangwangi	1	-	-
(005) Sukamulya	4	1	5
(006) Palasari	1	2	3
(007) Ujungjaya	2	8	10
(008) Sakurjaya	1	2	3
(009) Cibuluh	1	7	8
Kec. Ujungjaya	13	25	34

Sumber : Puskesmas Kecamatan Ujungjaya, 2010



Tabel 4.4.1.  
Jumlah Panti, Yayasan dan Anak Asuh Dirinci Menurut Desa  
Tahun 2010

Desa	Panti	Yayasan	Anak Asuh
[1]	[2]	[3]	[4]
(001) Cipelang	-	-	-
(002) Palabuan	-	-	-
(003) Kebon Cau	-	-	-
(004) Kudangwangi	-	-	-
(005) Sukamulya	-	-	-
(006) Palasari	-	-	-
(007) Ujungjaya	-	3	-
(008) Sakurjaya	-	-	-
(009) Cibuluh	-	-	-
Kec. Ujungjaya	-	3	-

Sumber : Potensi Kecamatan Ujungjaya, 2010

Tabel 4.4.2.  
Jumlah Karang Taruna, Gugus Depan dan Anggota Dirinci Menurut Desa  
Tahun 2010

Desa	Karang Taruna		Pramuka	
	Tarka	Anggota	Gugus Depan	Anggota
[1]	[2]	[3]	[4]	[5]
(001) Cipelang	1	35	1	165
(002) Palabuan	1	175	2	220
(003) Kebon Cau	1	30	3	440
(004) Kudangwangi	1	165	2	265
(005) Sukamulya	1	188	2	290
(006) Palasari	1	65	2	325
(007) Ujungjaya	1	60	6	770
(008) Sakurjaya	1	141	2	325
(009) Cibuluh	1	60	4	555
Kec. Ujungjaya	9	919	24	3.355

Sumber : Potensi Kecamatan Ujungjaya, 2010

Tabel 4.4.3.  
Kejadian Bencana Alam Dirinci Menurut Desa Tahun 2010

Desa	Bencana Alam		
	Jenis Bencana	Rumah rusak	Kerugian
[1]	[2]	[3]	[4]
(001) Cipelang	-	-	-
(002) Palabuan	Banjir	150	80.000.000
(003) Kebon Cau	-	-	-
(004) Kudangwangi	Banjir	170	90.000.000
(005) Sukamulya	-	-	-
(006) Palasari	-	-	-
(007) Ujungjaya	-	-	-
(008) Sakurjaya	Banjir	-	70.000.000
(009) Cibuluh	-	-	-
Kec. Ujungjaya	Banjir 3X	320	240.000000

Sumber : Potensi Kecamatan Ujungjaya, 2010

Tabel 4.4.4.  
Kesenian Asli Daerah Dirinci Menurut Desa Tahun 2010

Desa	Kegiatan Kesenian Asli Daerah						Jumlah
	Wanyang	Calung	Kuda Rengong	Tarian	Kecapi Suling	Lainnya	
[1]	[2]	[3]	[4]	[5]	[6]	[7]	
(001) Cipelang	-	-	-	-	-	1	1
(002) Palabuan	-	-	-	-	-	-	-
(003) Kebon Cau	1	-	-	2	-	-	3
(004) Kudangwangi	-	-	2	3	-	3	8
(005) Sukamulya	-	-	-	-	-	-	-
(006) Palasari	-	-	1	1	-	-	2
(007) Ujungjaya	-	-	-	3	1	-	4
(008) Sakurjaya	-	-	-	1	-	-	1
(009) Cibuluh	-	-	-	-	-	1	1
Kec. Ujungjaya	1	-	3	10	1	5	20

Sumber : Potensi Kecamatan Ujungjaya, 2010

# **TABEL 5**

**Pertanian**

<http://sumedangkab.go.id>

Tabel 5.1.1.  
Luas Sawah Menurut Jenis Pengairan Dirinci Menurut Desa  
Tahun 2010

Desa	Luas Sawah		
	Teknis	Non Teknis	Jumlah
[1]	[2]	[3]	[4]
(001) Cipelang	-	225,80	225,80
(002) Palabuan	-	105,40	105,40
(003) Kebon Cau	187,20	109,40	296,60
(004) Kudangwangi	125,40	277,10	402,50
(005) Sukamulya	-	351,50	351,50
(006) Palasari	177,10	43,50	220,60
(007) Ujungjaya	240,00	23,00	263,00
(008) Sakurjaya	-	164,60	164,60
(009) Cibuluh	-	760,00	760,00
Kec. Ujungjaya	729,70	2.060,30	2.790,00

Sumber : UPTD Pertanian Kecamatan Ujungjaya, 2010

Tabel 5.1.2.  
Luas Panen, Produksi dan Produktivitas (kuintal/ha) Tanaman Padi  
Dirinci Menurut Desa Tahun 2010

Desa	Luas Panen (Ha)	Produksi (Kuintal)	Produktivitas (kuintal/ha)
[1]	[2]	[3]	[4]
(001) Cipelang	426	2.928	68,73
(002) Palabuan	186	1.295	69,62
(003) Kebon Cau	551	3.724	67,59
(004) Kudangwangi	824	5.484	66,55
(005) Sukamulya	736	4.976	67,61
(006) Palasari	431	2.903	67,35
(007) Ujungjaya	571	3.857	67,55
(008) Sakurjaya	430	2.891	67,23
(009) Cibuluh	834	5.593	67,06
Kec. Ujungjaya	4.989	33.651	67,45

Sumber : UPTD Pertanian Kecamatan Ujungjaya, 2010

Tabel 5.1.3.  
Luas Panen, Produksi, Produktivitas (kuintal/ha) Tanaman Jagung  
Dirinci Menurut Desa Tahun 2010

Desa	Luas Panen (Ha)	Produksi (Kuintal)	Produktivitas (kuintal/ha)
[1]	[2]	[3]	[4]
(001) Cipelang	18	180	100,00
(002) Palabuan	16	162	101,25
(003) Kebon Cau	14	140	100,00
(004) Kudangwangi	-	-	-
(005) Sukamulya	3	32	106,67
(006) Palasari	-	-	-
(007) Ujungjaya	-	-	-
(008) Sakurjaya	23	234	101,74
(009) Cibuluh	16	165	103,13
Kec. Ujungjaya	16	165	103,13

Sumber : UPTD Pertanian Kecamatan Ujungjaya, 2010



Tabel 5.1.4.  
Luas Panen, Produksi, Produktivitas (kuintal/ha) Tanaman  
Ubi Kayu Dirinci Menurut Desa Tahun 2010

Desa	Luas Panen (Ha)	Produksi (Kuintal)	Produktivitas (kuintal/ha)
[1]	[2]	[3]	[4]
(001) Cipelang	3	46	153,33
(002) Palabuan	7	109	155,71
(003) Kebon Cau	6	93	155,00
(004) Kudangwangi	2	31	155,00
(005) Sukamulya	2	32	160,00
(006) Palasari	1	15	150,00
(007) Ujungjaya	5	78	156,00
(008) Sakurjaya	14	216	154,29
(009) Cibuluh	14	217	155,00
Kec. Ujungjaya	54	837	155,00

Sumber : UPTD Pertanian Kecamatan Ujungjaya, 2010

Tabel 5.1.5.  
Luas Panen, Produksi, Produktivitas (kuintal/ha) Tanaman Kedelai  
Dirinci Menurut Desa Tahun 2010


Desa	Luas Panen (Ha)	Produksi (Kuintal)	Produktivitas (kuintal/ha)
[1]	[2]	[3]	[4]
(001) Cipelang	140	187	13,36
(002) Palabuan	68	86	12,65
(003) Kebon Cau	50	67	13,40
(004) Kudangwangi	45	42	9,33
(005) Sukamulya	35	33	9,43
(006) Palasari	80	75	9,38
(007) Ujungjaya	12	13	10,83
(008) Sakurjaya	75	101	13,47
(009) Cibuluh	66	78	11,82
Kec. Ujungjaya	571	682	11,94

Sumber : UPTD Pertanian Kecamatan Ujungjaya, 2010

Tabel 5.1.6.  
Luas Panen, Produksi, Produktivitas (kuintal/ha) Tanaman Kacang Hijau  
Dirinci Menurut Desa Tahun 2010

Desa	Luas Panen (Ha)	Produksi (Kuintal)	Produktivitas (kuintal/ha)
[1]	[2]	[3]	[4]
(001) Cipelang	150	169	11,27
(002) Palabuan	70	79	11,29
(003) Kebon Cau	63	71	11,27
(004) Kudangwangi	-	-	-
(005) Sukamulya	-	-	-
(006) Palasari	-	-	-
(007) Ujungjaya	102	115	11,27
(008) Sakurjaya	42	47	11,19
(009) Cibuluh	60	68	11,33
Kec. Ujungjaya	487	549	11,27

Sumber : UPTD Pertanian Kecamatan Ujungjaya, 2010



Tabel 5.1.7.  
Luas Panen, Produksi, Produktivitas (kuintal/ha) Tanaman Kacang Tanah  
Dirinci Menurut Desa Tahun 2010


Desa	Luas Panen (Ha)	Produksi (Kuintal)	Produktivitas (kuintal/ha)
[1]	[2]	[3]	[4]
(001) Cipelang	2	2	10,00
(002) Palabuan	14	16	11,43
(003) Kebon Cau	7	8	11,43
(004) Kudangwangi	-	-	-
(005) Sukamulya	-	-	-
(006) Palasari	-	-	-
(007) Ujungjaya	8	9	11,25
(008) Sakurjaya	62	75	12,10
(009) Cibuluh	28	33	11,79
Kec. Ujungjaya	121	143	11,82

Sumber : UPTD Pertanian Kecamatan Ujungjaya, 2010









Tabel 5.1.9.  
Luas Panen (Ha) dan Produksi Sayur-sayuran (Ton) Dirinci Menurut Desa  
Tahun 2010

L a n j u t a n

Desa	Cabe		Terong	
	Luas panen	Produksi	Luas panen	Produksi
[1]	[6]	[7]	[8]	[9]
(001) Cipelang	-	-	-	-
(002) Palabuan	-	-	2	299
(003) Kebon Cau	2	118	3	439
(004) Kudangwangi	-	-	-	-
(005) Sukamulya	-	-	-	-
(006) Palasari	-	-	-	-
(007) Ujungjaya	1	73	1	139
(008) Sakurjaya	9	510	6	1.019
(009) Cibuluh	10	757	6	995
Kec. Ujungjaya	22	1.458	18	2.891

Sumber : UPTD Pertanian Kecamatan Ujungjaya, 2010



# **TABEL 6**

**Industri**

<http://sumedangkab.go.id>

Tabel 6.1.  
Jumlah Industri Berdasarkan Klasifikasi Industri  
Dirinci Menurut Desa Tahun 2010

Desa	Klasifikasi Industri				Jumlah
	Rumah tangga 0-4 orang	Kecil 5-19 orang	Sedang 20-99 orang	Besar ≥ 100 orang	
[1]	[2]	[3]	[4]	[5]	[6]
(001) Cipelang	22	-	-	-	22
(002) Palabuan	6	-	-	-	6
(003) Kebon Cau	15	-	-	-	15
(004) Kudangwangi	16	-	-	-	16
(005) Sukamulya	14	-	-	-	14
(006) Palasari	12	-	-	-	12
(007) Ujungjaya	25	-	-	-	25
(008) Sakurjaya	28	-	-	-	28
(009) Cibuluh	8	-	-	-	8
Kec. Ujungjaya	146	-	-	-	146

Sumber : Potensi Kecamatan Ujungjaya, 2010

Tabel 6.2.  
Banyaknya Industri Berdasarkan Jenis Industri  
Dirinci Menurut Desa Tahun 2010

Desa	Jenis Industri					Jumlah
	Makanan dan Minuman	Kayu	Tekstil	Bata, Genteng dsj.	Lainnya	
[1]	[2]	[3]	[4]	[5]	[6]	[7]
(001) Cipelang	8	3	-	2	1	14
(002) Palabuan	4	2	-	-	1	7
(003) Kebon Cau	5	3	-	-	5	13
(004) Kudangwangi	10	1	-	-	-	11
(005) Sukamulya	7	1	-	10	1	19
(006) Palasari	13	3	-	1	-	17
(007) Ujungjaya	12	6	-	1	3	22
(008) Sakurjaya	7	6	-	1	1	15
(009) Cibuluh	7	18	-	1	12	38
Kec. Ujungjaya	73	43	-	16	24	156

Sumber : Potensi Kecamatan Ujungjaya, 2010

Tabel 6.3.  
Banyaknya Pekerja Industri Berdasarkan Jenis Industri  
Dirinci Menurut Desa Tahun 2010

Desa	Jenis Industri					Jumlah
	Makan an dan Minum an	Kayu	Tekstil	Bata, Genteng dsj.	Lain nya	
[1]	[2]	[3]	[4]	[5]	[6]	[7]
(001) Cipelang	24	9	-	8	-	41
(002) Palabuan	27	12	-	-	-	39
(003) Kebon Cau	15	9	-	-	4	28
(004) Kudangwangi	30	3	-	-	-	33
(005) Sukamulya	21	3	-	-	-	24
(006) Palasari	26	9	-	6	-	41
(007) Ujungjaya	24	18	-	-	3	45
(008) Sakurjaya	21	19	-	-	3	43
(009) Cibuluh	22	27	-	-	1	50
Kec. Ujungjaya	210	109	-	14	10	344

Sumber : Potensi Kecamatan Ujungjaya, 2010

# **TABEL 7**

**Perekonomian**

<http://sumedangkab.go.id>

Tabel 7.1.  
Jumlah Toko/Warung, Kelompok Toko dan Pasar  
Dirinci Menurut Desa Tahun 2010

Desa	Jumlah Toko / Warung	Kelompok Toko	Pasar
[1]	[2]	[3]	[4]
(001) Cipelang	28	-	-
(002) Palabuan	62	-	-
(003) Kebon Cau	151	-	-
(004) Kudangwangi	92	-	-
(005) Sukamulya	30	-	-
(006) Palasari	30	-	-
(007) Ujungjaya	150	1	1
(008) Sakurjaya	56	-	-
(009) Cibuluh	63	1	1
Kec. Ujungjaya	239	2	2

Sumber : Potensi Kecamatan Ujungjaya, 2010

Tabel 7.2.  
Jumlah Koperasi Non KUD dan KUD Dirinci Menurut Desa  
Tahun 2010

Desa	Koperasi Non KUD	KUD	Jumlah Koperasi
[1]	[2]	[3]	[4]
(001) Cipelang	-	-	-
(002) Palabuan	-	-	-
(003) Kebon Cau	2	-	2
(004) Kudangwangi	-	-	-
(005) Sukamulya	-	-	-
(006) Palasari	-	-	-
(007) Ujungjaya	2	1	3
(008) Sakurjaya	-	-	-
(009) Cibuluh	-	-	-
Kec. Ujungjaya	4	1	5

Sumber : Potensi Kecamatan Ujungjaya, 2010

Tabel 7.3.  
Jumlah Pengurus dan Anggota Koperasi Dirinci Menurut Desa  
Tahun 2010

Desa	Pengurus	Anggota
[1]	[2]	[3]
(001) Cipelang	-	-
(002) Palabuan	-	-
(003) Kebon Cau	-	-
(004) Kudangwangi	-	-
(005) Sukamulya	-	-
(006) Palasari	-	-
(007) Ujungjaya	32	132
(008) Sakurjaya	-	-
(009) Cibuluh	-	-
Kec. Ujungjaya	32	132

Sumber : Potensi Kecamatan Ujungjaya, 2010



Tabel 7.4.  
Jumlah Bank dan Lembaga Keuangan Dirinci Menurut Desa  
Tahun 2010

Desa	Lembaga Keuangan		
	Bank	Lainnya	Jumlah
[1]	[2]	[3]	[4]
(001) Cipelang	-	-	-
(002) Palabuan	-	-	-
(003) Kebon Cau	-	-	-
(004) Kudangwangi	-	-	-
(005) Sukamulya	-	-	-
(006) Palasari	-	-	-
(007) Ujungjaya	1	2	3
(008) Sakurjaya	-	-	-
(009) Cibuluh	-	-	-
Kec. Ujungjaya	1	2	3

Sumber : Potensi Kecamatan Ujungjaya, 2010

# **TABEL 8**

**Perhubungan**

<http://sumedangkab.go.id>

Tabel 8.1.  
Panjang Jalan Desa Dirinci Menurut Desa Tahun 2010

Desa	Panjang jalan	Jenis Permukaan		
		Aspal	Diperkeras	Tanah
[1]	[2]	[3]	[4]	[5]
(001) Cipelang	3,00	2,00	-	1,00
(002) Palabuan	10,80	7,50	3,00	0,30
(003) Kebon Cau	9,00	6,00	1,00	2,50
(004) Kudangwangi	6,50	1,00	7,00	0,50
(005) Sukamulya	8,50	6,50	-	2,00
(006) Palasari	8,60	5,60	1,00	2,00
(007) Ujungjaya	15,00	13,00	2,00	-
(008) Sakurjaya	18,00	13,00	1,00	4,00
(009) Cibuluh	20,00	15,00	5,00	-
Kec. Ujungjaya	99,40	69,60	20,00	12,30

Sumber : Potensi Kecamatan Ujungjaya, 2010

Tabel 8.2.  
 Persentase Kerusakan Jalan Aspal Desa Dirinci Menurut Desa  
 Tahun 2010

Desa	Panjang Jalan Aspal	Persentase Kerusakan (%)
[1]	[2]	[3]
(001) Cipelang	2,00	60
(002) Palabuan	7,50	75
(003) Kebon Cau	6,00	60
(004) Kudangwangi	1,00	80
(005) Sukamulya	6,50	70
(006) Palasari	5,60	50
(007) Ujungjaya	15,00	50
(008) Sakurjaya	13,00	60
(009) Cibuluh	15,00	60
<b>Kec. Ujungjaya</b>	<b>71,60</b>	<b>63</b>

Sumber : Potensi Kecamatan Ujungjaya, 2010

Tabel 8.3.  
Jenis Kendaraan Angkutan Masyarakat Desa Dirinci Menurut Desa  
Tahun 2010

Desa	Antar Desa		Dalam Desa	
	Roda Empat	Roda Dua	Roda Dua	Hewan
[1]	[2]	[3]	[4]	[5]
(001) Cipelang	8	30	15	-
(002) Palabuan	5	27	23	-
(003) Kebon Cau	4	12	12	-
(004) Kudangwangi	6	1	-	-
(005) Sukamulya	7	17	20	-
(006) Palasari	10	21	20	-
(007) Ujungjaya	14	80	51	-
(008) Sakurjaya	5	20	17	-
(009) Cibuluh	8	15	16	-
Kec. Ujungjaya	67	223	174	-

Sumber : Potensi Kecamatan Ujungjaya, 2010

Tabel 8.4.  
Jenis Prasarana Angkutan Dirinci Menurut Desa Tahun 2010

Desa	Prasarana Angkutan		
	Terminal	Jembatan	Pangkalan Ojek
[1]	[2]	[3]	[4]
(001) Cipelang	-	7	3
(002) Palabuan	-	2	1
(003) Kebon Cau	-	5	1
(004) Kudangwangi	-	2	-
(005) Sukamulya	-	3	1
(006) Palasari	-	3	1
(007) Ujungjaya	-	9	2
(008) Sakurjaya	-	2	2
(009) Cibuluh	-	10	7
Kec. Ujungjaya	-	43	18

Sumber : Potensi Kecamatan Ujungjaya, 2010

Tabel 8.5.  
Jumlah Wartel dan Warnet Dirinci Menurut Desa Tahun 2010

Desa	Wartel	Warnet
[1]	[2]	[3]
(001) Cipelang	-	-
(002) Palabuan	-	-
(003) Kebon Cau	-	-
(004) Kudangwangi	-	-
(005) Sukamulya	-	-
(006) Palasari	-	1
(007) Ujungjaya	-	3
(008) Sakurjaya	-	-
(009) Cibuluh	-	1
Kec. Ujungjaya	-	5

Sumber : Potensi Kecamatan Ujungjaya, 2010