

KECAMATAN

KUTA MALAKA

DALAM ANGKA

2015

<http://acehbesar.bps.go.id>



KECAMATAN

KUTA MALAKA

DALAM ANGKA

2015

<http://acehpesantren.com>

KECAMATAN KUTA MALAKA DALAM ANGKA 2015

ISSN : 2407-523X
No. Publikasi : 1108.15.20
Katalog BPS : 1102001.1108101

Ukuran Buku : 21 x 15cm
Jumlah Halaman : xii + 86 halaman

Naskah:
Koordinator Statistik Kecamatan (KSK) Kuta Malaka

Penyunting:
Seksi Integrasi, Pengolahan, dan Diseminasi Statistik

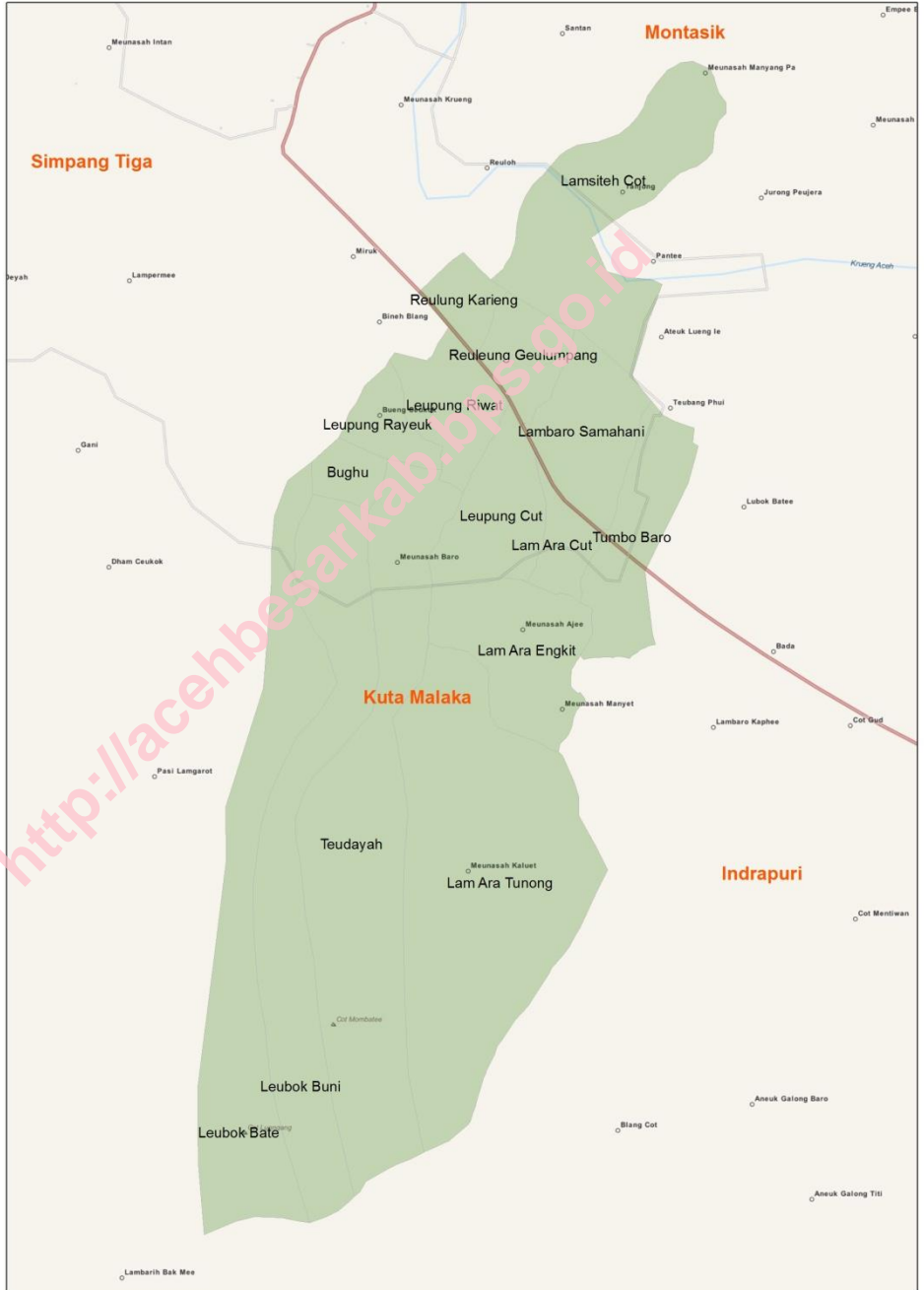
Gambar Kulit:
Seksi Integrasi, Pengolahan, dan Diseminasi Statistik

Gambar:
Koordinator Statistik Kecamatan (KSK) Kuta Malaka

Diterbitkan Oleh:
BPS Kabupaten Aceh Besar

Boleh dikutip dengan menyebutkan sumbernya

PETA KECAMATAN KUTA MALAKA





**PEMERINTAH KABUPATEN ACEH BESAR
KECAMATAN KUTA MALAKA**

KATA SAMBUTAN



Dengan terbitnya publikasi Kecamatan Kuta Malaka Dalam Angka 2015 ini, kiranya dapat membantu pemerintah khususnya pemerintah Kabupaten Aceh Besar, serta konsumen data lainnya terutama dalam penyusunan suatu perencanaan, serta untuk mengetahui sejauh mana program pembangunan telah memberikan hasil bagi kepentingan masyarakat, terutama masyarakat yang berdomisili di daerah pedesaan.

Kepada Koordinator Statistik Kecamatan Kuta Malaka yang telah berusaha sedemikian rupa sehingga terbitnya publikasi ini kami sampaikan penghargaan, dengan harapan agar publikasi ini dapat terlaksana dan berkelanjutan dimasa yang akan datang dengan berbagai ragam data lainnya sehingga Kecamatan Kuta Malaka dapat terbaca seindah warna aslinya, lengkap, akurat dan utuh.

Semoga ada manfaatnya.

Camat
Kecamatan Kuta Malaka,

Azhari, SH, M.Si
Nip. 19711126991031003

KATA PENGANTAR



Kecamatan Kuta Malaka Dalam Angka 2015 ini merupakan publikasi series yang diterbitkan oleh BPS. Data yang disajikan adalah data primer hasil pengumpulan dari instansi-instansi yang berada dalam wilayah kerja Kecamatan Kuta Malaka.

Adapun data yang disajikan dalam publikasi ini, secara keseluruhan menggambarkan keadaan akhir tahun 2014. Kami yakin bahwa data-data yang disajikan masih banyak kelemahan baik dalam penyediaan data yang kurang beragam maupun dalam hal penyusunan tabel. Oleh karena itu kami sangat mengharapkan saran dan kritik yang bersifat konstruktif dari para pengguna data untuk perbaikan pada penerbitan dimasa yang akan datang.

Dengan terbitnya Kecamatan Kuta Malaka Dalam Angka 2015 ini, kiranya dapat memberikan kemudahan dalam rangka penentuan proses perencanaan pembangunan, khususnya di Kecamatan Kuta Malaka. Disamping itu juga data ini dapat berguna bagi semua pengguna data baik pemerintah maupun berbagai kalangan dan lembaga swasta lainnya.

Kepada semua pihak yang telah membantu sehingga terwujudnya publikasi ini kami ucapkan terima kasih.

Semoga publikasi ini bermanfaat.

Penyusun,
KSK Kuta Malaka

Syarifah Effa Safrida
Nip. 19770102 200701 2 002

DAFTAR ISI

Kata Sambutan	v
Kata Pengantar	vii
Daftar Isi	ix

BAB I GEOGRAFIS

	Geografis	3
Tabel 1.1	Luas Kecamatan Dirinci Menurut Gampong dan Jenis Penggunaan Lahan di Kecamatan Kuta Malaka Tahun 2014	4
Tabel 1.2	Nama dan Luas Mukim serta Jumlah Gampong di Kecamatan Kuta Malaka Tahun 2014	5
Tabel 1.3	Nama dan Luas Gampong Dirinci menurut Mukim di Kecamatan Kuta Malaka Tahun 2014	6
Tabel 1.4	Letak Geografis Gampong di Kecamatan Kuta Malaka Tahun 2014	7

BAB II PEMERINTAHAN

Tabel 2.1	Nama-nama Pejabat Menurut Umur, Jabatan, dan Pendidikan Terakhir di Kecamatan Kuta Malaka Tahun 2014	11
Tabel 2.2	Nama-nama Imum Mukim dan Jumlah Gampong di Kecamatan Kuta Malaka Tahun 2014	12
Tabel 2.3	Nama-nama Keuchik (Kepala Gampong) Menurut Umur dan Pendidikan Terakhir di Kecamatan Kuta Malaka Tahun 2014	13
Tabel 2.4	Status Gampong, Sebutan, dan Klasifikasi Gampong di Kecamatan Kuta Malaka Tahun 2014	14
Tabel 2.5	Jumlah Aparat Masing-masing Gampong di Kecamatan Kuta Malaka Tahun 2014	15
Tabel 2.6	Jarak Masing-masing Gampong ke Ibukota Kecamatan dan Ibukota Kabupaten Aceh Besar	16
Tabel 2.7	Jumlah Fasilitas Pemerintahan Desa di Kecamatan Kuta Malaka Tahun 2014	17

BAB III KEPENDUDUKAN

Tabel 3.1	Jumlah Penduduk Menurut Gampong dan Jenis kelamin di Kecamatan Kuta Malaka Tahun 2014	21
Tabel 3.2	Perkembangan Jumlah Penduduk menurut Gampong di Kecamatan Kuta Malaka Tahun 2011 s.d. 2014	22
Tabel 3.3	Luas Gampong, Jumlah Penduduk, dan Kepadatan Masing-masing Gampong di Kecamatan Kuta Malaka Tahun 2014	23
Tabel 3.4	Jumlah Penduduk, Rumah Tangga, dan Rata-rata Penduduk per Rumah Tangga menurut Gampong di Kecamatan Kuta Malaka Tahun 2014	24
Tabel 3.5	Persentase Penduduk Per Kelompok Umur di Kecamatan Kuta Malaka Tahun 2014	25
Tabel 3.6	Jumlah Kelahiran di Kecamatan Kuta Malaka selama Tahun 2014	26
Tabel 3.7	Jumlah Kematian di Kecamatan Kuta Malaka selama Tahun 2014	27
Tabel 3.8	Jumlah Perpindahan Penduduk di Kecamatan Kuta Malaka selama Tahun 2014	28

BAB IV SOSIAL

Tabel 4.1	Jumlah Sekolah Umum Negeri dan Swasta menurut Gampong dan Jenjang Pendidikan di Kecamatan Kuta Malaka Tahun 2014	31
Tabel 4.2	Jumlah Sekolah Agama Negeri dan Swasta menurut Gampong dan Jenjang Pendidikan di Kecamatan Kuta Malaka Tahun 2014	32
Tabel 4.3	Jumlah Sekolah, Murid, Kelas, dan Guru menurut Jenjang Pendidikan di Kecamatan Kuta Malaka Tahun 2014	33
Tabel 4.4	Kondisi Ruang Kelas Menurut Jenjang Pendidikan di Kecamatan Kuta Malaka Tahun 2014	34
Tabel 4.5	Jumlah Sarana Kesehatan di Kecamatan Kuta Malaka Tahun 2014	35
Tabel 4.6	Jumlah Tenaga Dokter dan Personil Kesehatan Unit Kerja (termasuk Pustu dan Polindes) di Kecamatan Kuta Malaka Tahun 2014	37
Tabel 4.7	Jumlah Mesjid dan Meunasah di Kecamatan Kuta Malaka Tahun 2014	38

Tabel 4.8	Keberadaan Perkumpulan Kegiatan Olah Raga di Kecamatan Kuta Malaka Tahun 2014	39
Tabel 4.9	Keberadaan Sarana Kegiatan Olah Raga di Kecamatan Kuta Malaka Tahun 2014	40
Tabel 4.10	Sumber Air Minum Sebagian Besar Penduduk di Kecamatan Kuta Malaka Tahun 2014	41
Tabel 4.11	Banyaknya Qurban Dirinci Menurut Jenis Hewan Qurban di Kecamatan Kuta Malaka Tahun 2014	43
Tabel 4.12	Banyaknya Desa Berlistrik dan Persentasenya di Kecamatan Kuta Malaka Tahun 2014	44
Tabel 4.13	Banyaknya Pos KB dan Sub Pos KB di Kecamatan Kuta Malaka Tahun 2014	45
Tabel 4.14	Banyaknya Target Pencapaian Peserta KB Baru di Kecamatan Kuta Malaka Tahun 2014	46
Tabel 4.15	Jumlah Pasangan Usia Subur (PUS) dan Pencapaian Peserta KB Aktif di Kecamatan Kuta Malaka Tahun 2014	47
Tabel 4.16	Banyaknya Peserta KB Menurut Jenis Metode Kontrasepsi yang Digunakan di Kecamatan Kuta Malaka Tahun 2014	48
Tabel 4.17	Banyaknya Sarana Pelayanan KB yang Dimanfaatkan Akseptor Baru di Kecamatan Kuta Malaka Tahun 2014	49
Tabel 4.18	Jumlah Keluarga Sejahtera dan Pra Sejahtera di Kecamatan Kuta Malaka Tahun 2014	50
Tabel 4.19	Banyaknya Desa Menurut Sumber Penghasilan Utama Sebagian Besar Penduduk di Kecamatan Kuta Malaka Tahun 2014	51
Tabel 4.20	Banyaknya Desa yang Sebagian Besar Penduduknya Bekerja pada Sektor Pertanian Menurut Sub Sektor di Kecamatan Kuta Malaka Tahun 2014	53

BAB V PERTANIAN

Tabel 5.1	Luas Tanam, Luas Panen, dan Rata-Rata Produksi Per Hektar Menurut Jenis Padi di Kecamatan Kuta Malaka Tahun 2014	57
Tabel 5.2	Luas Tanam, Luas Panen dan Produksi Per Hektar Menurut Jenis Tanaman di Kecamatan Kuta Malaka Tahun 2014	58
Tabel 5.3	Banyaknya Tanaman, Tanaman Produktif yang Sedang Menghasilkan dan Banyaknya Produksi Menurut Jenis Tanaman di Kecamatan Kuta Malaka Tahun 2014	59

Tabel 5.4	Jumlah dan Jenis Alat/Mesin Pertanian (Alsintan) Menurut Jenis di Kecamatan Kuta Malaka Tahun 2014	60
Tabel 5.5	Luas Area dan Produksi Komoditi Menurut Jenis Tanaman di Kecamatan Kuta Malaka Tahun 2014	61
Tabel 5.6	Jumlah Populasi Ternak Besar Menurut Jenis Ternak di Kecamatan Kuta Malaka Tahun 2014	62
Tabel 5.7	Jumlah Populasi Ternak Kecil Menurut Jenis Ternak di Kecamatan Kuta Malaka Tahun 2014	63
Tabel 5.8	Jumlah Populasi Ternak Unggas Menurut Jenis Unggas di Kecamatan Kuta Malaka Tahun 2014	64
Tabel 5.9	Jumlah Pemotongan Ternak Besar di Kecamatan Kuta Malaka Tahun 2014	65
Tabel 5.10	Jumlah Pemotongan Ternak Kecil Menurut Jenis Ternak di Kecamatan Kuta Malaka Tahun 2014	66
Tabel 5.11	Jumlah Pemotongan Ternak Unggas Menurut Jenis Unggas di Kecamatan Kuta Malaka Tahun 2014	67
Tabel 5.12	Jumlah Produksi Daging Ternak Menurut Jenis Ternak di Kecamatan Kuta Malaka Tahun 2014	68
Tabel 5.13	Jumlah Produksi Kulit Ternak Menurut Jenis Ternak di Kecamatan Kuta Malaka Tahun 2014	69
Tabel 5.14	Jumlah Produksi Telur Menurut Jenis Ternak di Kecamatan Kuta Malaka Tahun 2014	70

BAB VI PERHUBUNGAN DAN KOMUNIKASI

Tabel 6.1	Jenis Permukaan Jalan Utama Antar Gampong di Kecamatan Kuta Malaka Tahun 2014	73
Tabel 6.2	Jenis Penerangan Jalan Utama Antar Gampong di Kecamatan Kuta Malaka Tahun 2014	74
Tabel 6.3	Sarana Komunikasi yang Dapat Digunakan di Kecamatan Kuta Malaka Tahun 2014	75
Tabel 6.4	Jumlah Kantor Pos Indonesia dan Fasilitas Telekomunikasi di Kecamatan Kuta Malaka Tahun 2014	76
Tabel 6.5	Banyaknya Desa Menurut Keberadaan <i>Base Transceiver Station</i> (BTS) dan Sinyal Telepon Seluler di Kecamatan Kuta Malaka Tahun 2014	77

BAB VII PEREKONOMIAN

Tabel 7.1	Banyaknya Koperasi menurut Jenisnya di Kecamatan Kuta Malaka Tahun 2014	81
-----------	---	----

BAB 1 GEOGRAFIS



GEOGRAFIS

Nama Kecamatan	:	Kuta Malaka
Ibukota Kecamatan	:	Samahani
Kabupaten	:	Aceh Besar
Provinsi	:	Aceh
Luas Kecamatan	:	22.82 Km ² (2.282 Ha)
Jumlah Kemukiman	:	1 Mukim
Jumlah Gampong	:	15 Gampong
Batas – Batas Kecamatan :		
➤ Sebelah Utara	:	Kecamatan Montasik
➤ Sebelah Selatan	:	Kecamatan Aceh Jaya
➤ Sebelah Barat	:	Kecamatan Sukamakmur
➤ Sebelah Timur	:	Kecamatan Indrapuri

Tabel 1.1 Luas Kecamatan dirinci menurut Gampong dan Jenis Penggunaan Lahan dalam Kecamatan Kuta Malaka Tahun 2014

(Ha)

Nama Gampong	Jenis Penggunaan			Luas Gampong
	Lahan Sawah	Lahan Bukan Sawah	Lahan Non Pertanian	
(1)	(2)	(3)	(4)	(5)
01. Leubok Batee	14	323	264	601
02. Leubok Buni	25	122	64	211
03. Bughu	17	4	3	24
04. Teu Dayah	42	110	71	223
05. Lam Ara Tunong	95	201	190	487
06. Lam Ara Eungkit	42	18	31	91
07. Lam Ara Cut	95	201	31	151
08. Leupung Cut	30	2	29	61
09. Tumbo Baro	39	4	25	68
10. Lambaro Samahani	40	0	16	56
11. Leupung Riwat	13	1	13	27
12. Leupung Rayeuk	35	4	6	45
13. Reuleung Glumpang	73	0	10	83
14. Reuleung Karieng	24	4	28	31
15. Lamsiteh Cot	91	4	28	123
Jumlah	676	998	809	2.282

Sumber : BPS Kab. Aceh Besar

Tabel 1.2 Nama Mukim Luas dan Jumlah Gampong di Kecamatan Kuta Malaka Tahun 2014

Nama Mukim	Luas (Km ²)	Jumlah Gampong
(1)	(2)	(3)
Samahani	22,82	15

Sumber : BPS Kab. Aceh Besar

Tabel 1.3 Nama dan Luas Gampong dirinci menurut Mukim di Kecamatan Kuta Malaka Tahun 2014

Mukim	Nama Gampong	Luas Gampong (Km ²)
(1)	(2)	(3)
Samahani (Luas : 22,82 Km ²)	1. Lubok Batee	6.01
	2. Lubok Buni	2.11
	3. Bughu	0.24
	4. Teudayah	2.23
	5. Lam Ara Tunong	4.87
	6. Lam Ara Engkit	0.91
	7. Lam Ara Cut	1.51
	8. Leupung Cut	0.61
	9. Tumbo Baro	0.68
	10. Lambaro Samahani	0.56
	11. Leupung Riwat	0.27
	12. Leupung Rayeuk	0.45
	13. Reuleung Geulumpang	0.83
	14. Reuleung Karieng	0.31
	15. Lamsiteh Cot	1.24

Sumber : BPS Kab. Aceh Besar

Tabel 1.4 Letak Geografis Gampong dalam Kecamatan Kuta Malaka Tahun 2014

Nama Gampong (1)	Geografis	
	Pesisir (2)	Bukan Pesisir (3)
01. Leubok Batee	-	✓
02. Leubok Buni	-	✓
03. Bughu	-	✓
04. Teu Dayah	-	✓
05. Lam Ara Tunong	-	✓
06. Lam Ara Eungkit	-	✓
07. Lam Ara Cut	-	✓
08. Leupung Cut	-	✓
09. Tumbo Baro	-	✓
10. Lambaro Samahani	-	✓
11. Leupung Riwat	-	✓
12. Leupung Rayeuk	-	✓
13. Reuleung Glumpang	-	✓
14. Reuleung Karieng	-	✓
15. Lamsiteh Cot	-	✓
Jumlah	-	15


Sumber : Pemetaan SP2014

Halaman Ini Sengaja Dikosongkan

<http://acehbesarkab.bps.go.id>

BAB 2

PEMERINTAHAN



www.centreforreform.bps.go.id



Tabel 2.1 Nama-nama Pejabat menurut Umur, Jabatan, dan Pendidikan Terakhir dalam Kecamatan Kuta Malaka Tahun 2014

Nama/Nip	Umur	Jabatan	Pendidikan Terakhir
(1)	(2)	(3)	(4)
1. Azhari, SH,M.Si Nip. 19711126 199103 1 003	42	Camat	S2
2. Muhammad Basir, SSTP, M.Si Nip. 19860303 200412 1 002	28	Sekcam	S2
3. Adlan Nip. 19640918 198512 1 003	49	Kasi Tata Pemerintahan	SLTA
4. Asnawi,SE Nip. 19650206 198901 1 005	49	Kasi PMM & G	S1
5. Nurasiah Nip. 19610821 198603 2 017	53	Kasi Kesra & Keistimewaan Aceh	SI
6. Nasriati, SP Nip. 19710322 199403 2 005	43	Kasi Pelayanan	S1
7. Hufni Azhari, S. Ag,S.pd.I Nip. 19751030 200604 1 021	39	Kasi Trantib	S1

Sumber: Kecamatan Kuta Malaka

Tabel 2.2 Nama-nama Imum Mukim dan Jumlah Gampong di Kecamatan Kuta Malaka Tahun 2014

Nama Mukim	Nama Imum Mukim	Jumlah Gampong
(1)	(2)	(3)
Samahani	M.Ridha Ahmad	15

Sumber : Penelusuran KSK

Tabel 2.3 Nama-nama Keuchik (Kepala Gampong) menurut Umur dan Pendidikan Terakhir dalam Kecamatan Kuta Malaka Tahun 2014

Nama Gampong	Nama Keuchik	Umur (tahun)	Pendidikan Terakhir
(1)	(2)	(3)	(4)
01. Leubok Batee	Pj. Ikhsan	39	SLTA
02. Leubok Buni	Sarjan	40	SLTA
03. Bughu	Mukhtar	39	SLTP
04. Teu Dayah	Pj. M.Shatsheri	39	SI
05. Lam Ara Tunong	Sudarli	44	SLTP
06. Lam Ara Eungkit	Irwan MD	46	SLTA
07. Lam Ara Cut	Hazairin	32	SLTA
08. Leupung Cut	Darmawan	43	SLTA
09. Tumbo Baro	Jakpar	43	SI
10. Lambaro Samahani	Hasanuddin, S.Ag	48	SI
11. Leupung Riwat	Munir	46	SLTA
12. Leupung Rayeuk	Pj. Darmawan	39	SLTA
13. Reuleung Glumpang	Pj. Lukman	52	SLTA
14. Reuleung Karieng	T. Amirsyah	50	SLTA
15. Lamsiteh Cot	Pj. M.Isa	42	SLTA

Sumber : Penelusuran KSK

Tabel 2.4 Status Gampong, Sebutan, dan Klasifikasi Gampong dalam Kecamatan Kuta Malaka Tahun 2014

Nama Gampong	Status Gampong	Sebutan	Klasifikasi
(1)	(2)	(3)	(4)
01. Leubok Batee	Definitif	Gampong	Swasembada
02. Leubok Buni	Definitif	Gampong	Swasembada
03. Bughu	Definitif	Gampong	Swasembada
04. Teu Dayah	Definitif	Gampong	Swasembada
05. Lam Ara Tunong	Definitif	Gampong	Swasembada
06. Lam Ara Eungkit	Definitif	Gampong	Swasembada
07. Lam Ara Cut	Definitif	Gampong	Swasembada
08. Leupung Cut	Definitif	Gampong	Swasembada
09. Tumbo Baro	Definitif	Gampong	Swasembada
10. Lambaro Samahani	Definitif	Gampong	Swasembada
11. Leupung Riwat	Definitif	Gampong	Swasembada
12. Leupung Rayeuk	Definitif	Gampong	Swasembada
13. Reuleung Glumpang	Definitif	Gampong	Swasembada
14. Reuleung Karieng	Definitif	Gampong	Swasembada
15. Lamsiteh Cot	Definitif	Gampong	Swasembada

Sumber : Kecamatan Kuta Malaka

Tabel 2.5 Jumlah Aparat Masing-masing Gampong dalam Kecamatan Kuta Malaka Tahun 2014

Nama Gampong	Keuchik	Sekdes	Kepala Dusun	Kepala Urusan
(1)	(2)	(3)	(4)	(5)
01. Leubok Batee	1	1	2	3
02. Leubok Buni	1	1	3	3
03. Bughu	1	1	3	3
04. Teu Dayah	1	1	3	3
05. Lam Ara Tunong	1	1	4	3
06. Lam Ara Eungkit	1	1	3	3
07. Lam Ara Cut	1	1	3	3
08. Leupung Cut	1	1	3	3
09. Tumbo Baro	1	1	4	3
10. Lambaro Samahani	1	1	3	3
11. Leupung Riwat	1	1	3	3
12. Leupung Rayeuk	1	1	3	3
13. Reuleung Glumpang	1	1	3	3
14. Reuleung Karieng	1	1	2	3
15. Lamsiteh Cot	1	1	4	3

Sumber : Penelusuran KSK

Tabel 2.6 Jarak Masing-masing Gampong ke Ibukota Kecamatan dan Ibukota Kabupaten Aceh Besar

(Km)

Nama Gampong	Jarak ke Ibukota	
	Kecamatan	Kabupaten
(1)	(2)	(3)
01. Leubok Batee	3,00	41,00
02. Leubok Buni	3,00	41,00
03. Bughu	2,50	40,00
04. Teu Dayah	3,00	40,00
05. Lam Ara Tunong	2,50	41,00
06. Lam Ara Eungkit	1,50	39,00
07. Lam Ara Cut	0,20	35,00
08. Leupung Cut	0,50	40,00
09. Tumbo Baro	1,00	32,00
10. Lambaro Samahani	0,20	32,00
11. Leupung Riwat	1,00	38,00
12. Leupung Rayeuk	1,50	38,00
13. Reuleung Glumpang	1,00	35,00
14. Reuleung Karieng	1,00	38,00
15. Lamsiteh Cot	1,40	35,00

Sumber : BPS Kab. Aceh Besar

Tabel 2.7 Jumlah Fasilitas Pemerintahan Desa di Kecamatan Kuta Malaka Tahun 2014

Nama Gampong	Kantor Desa	Balai Desa
(1)	(2)	(3)
01. Leubok Batee	-	-
02. Leubok Buni	-	-
03. Bughu	-	-
04. Teu Dayah	-	-
05. Lam Ara Tunong	1	1
06. Lam Ara Eungkit	1	-
07. Lam Ara Cut	-	-
08. Leupung Cut	-	-
09. Tumbo Baro	1	-
10. Lambaro Samahani	1	-
11. Leupung Riwat	-	-
12. Leupung Rayeuk	-	-
13. Reuleung Glumpang	-	-
14. Reuleung Karieng	-	-
15. Lamsiteh Cot	-	-
Jumlah	4	1


Sumber : Penelusuran KSK/Podes 2014

Halaman Ini Sengaja Dikosongkan

<http://acehbesarkab.bps.go.id>

BAB 3

KEPENDUDUKAN



Tabel 3.1 Jumlah Penduduk menurut Gampong dan Jenis kelamin dalam Kecamatan Kuta Malaka Tahun 2014

(Jiwa)

Nama Gampong	Jenis Kelamin		Jumlah	Seks Ratio
	Pria	Wanita		
(1)	(2)	(3)	(4)	(5)
01. Leubok Batee	39	50	89	69
02. Leubok Buni	131	111	242	118
03. Bughu	65	74	139	88
04. Teu Dayah	287	277	564	104
05. Lam Ara Tunong	265	249	514	106
06. Lam Ara Eungkit	176	149	325	118
07. Lam Ara Cut	195	204	399	95
08. Leupung Cut	264	249	513	106
09. Tumbo Baro	705	734	1439	96
10. Lambaro Samahani	202	202	404	100
11. Leupung Riwat	216	223	439	97
12. Leupung Rayeuk	92	98	190	94
13. Reuleung Glumpang	266	213	479	125
14. Reuleung Karieng	108	95	203	114
15. Lamsiteh Cot	258	246	504	105
Total	3.269	3.174	6.443	103

Sumber : BPS Kab. Aceh Besar 2015

Tabel 3.2 Perkembangan Jumlah Penduduk menurut Gampong dalam Kecamatan Kuta Malaka Tahun 2012 s.d. 2014

Nama Gampong	Jumlah Penduduk (Jiwa)		
	2012	2013	2014
(1)	(2)	(3)	(4)
01. Leubok Batee	89	88	89
02. Leubok Buni	234	242	242
03. Bughu	137	138	139
04. Teu Dayah	563	563	564
05. Lam Ara Tunong	486	513	514
06. Lam Ara Eungkit	311	324	325
07. Lam Ara Cut	383	398	399
08. Leupung Cut	486	512	513
09. Tumbo Baro	1.406	1.434	1439
10. Lambaro Samahani	387	403	404
11. Leupung Riwat	420	438	439
12. Leupung Rayeuk	185	189	190
13. Reuleung Glumpang	458	478	479
14. Reuleung Karieng	199	202	203
15. Lamsiteh Cot	478	502	504
Jumlah	6.222	6.424	6.443

Sumber : BPS Kab. Aceh Besar

Tabel 3.3 Luas Gampong, Jumlah Penduduk, dan Kepadatan Masing-masing Gampong Di Kecamatan Kuta Malaka Tahun 2014

Nama Gampong	Luas Gampong (Km ²)	Jumlah Penduduk (jiwa)	Kepadatan Penduduk (jiwa/Km ²)
(1)	(2)	(3)	(4)
01. Leubok Batee	6.01	89	15
02. Leubok Buni	2.11	242	115
03. Bughu	0.24	139	579
04. Teu Dayah	2.23	564	253
05. Lam Ara Tunong	4.87	514	105
06. Lam Ara Eungkit	0.91	325	357
07. Lam Ara Cut	1.51	399	264
08. Leupung Cut	0.61	513	841
09. Tumbo Baro	0.68	1439	2116
10. Lambaro Samahani	0.56	404	721
11. Leupung Riwat	0.27	439	1626
12. Leupung Rayeuk	0.45	190	422
13. Reuleung Glumpang	0.83	479	577
14. Reuleung Karieng	0.31	203	655
15. Lamsiteh Cot	1.24	504	406
Total	22.82	6.443	282

Sumber : BPS Kab. Aceh Besar

Tabel 3.4 Jumlah Penduduk, Keluarga, dan Rata-rata Penduduk per Keluarga menurut Gampong dalam Kecamatan Kuta Malaka Tahun 2014

Nama Gampong	Jumlah Penduduk (jiwa)	Jumlah Keluarga	Rata-rata Penduduk/ Keluarga
(1)	(2)	(3)	(4)
01. Leubok Batee	89	25	3
02. Leubok Buni	242	64	4
03. Bughu	139	41	3
04. Teu Dayah	564	140	4
05. Lam Ara Tunong	514	115	4
06. Lam Ara Eungkit	325	68	5
07. Lam Ara Cut	399	83	5
08. Leupung Cut	513	84	6
09. Tumbo Baro	1439	278	5
10. Lambaro Samahani	404	89	4
11. Leupung Riwayat	439	84	5
12. Leupung Rayeuk	190	41	5
13. Reuleung Glumpang	479	106	4
14. Reuleung Karieng	203	48	4
15. Lamsiteh Cot	504	104	5
Total	6.443	1.370	5

Sumber : BPS Kab. Aceh Besar

Tabel 3.5 Persentase Penduduk Per Kelompok Umur dalam Kecamatan Kuta Malaka Tahun 2014

Kelompok Umur	Jenis Kelamin	
	Laki-laki (%)	Perempuan (%)
(1)	(2)	(3)
0 - 4	5,67	4,48
5 - 9	5,35	4,84
10 - 14	5,21	5,65
15 - 19	5,47	5,99
20 - 24	4,31	5,06
25 - 29	5,04	4,85
30 - 34	3,68	3,41
35 - 39	3,84	3,45
40 - 44	3,04	2,51
45 - 49	2,22	2,48
50 - 54	2,16	1,99
55 - 59	1,26	1,24
60 - 64	1,26	1,04
65 +	1,77	2,56

Sumber : Aceh Besar Dalam Angka Tahun 2015

Tabel 3.6 Jumlah Kelahiran dalam Kecamatan Kuta Malaka selama Tahun 2014

Nama Gampong	Laki-laki	Perempuan	Jumlah
(1)	(2)	(3)	(4)
01. Leubok Batee	2	4	6
02. Leubok Buni	2	4	6
03. Bughu	2	3	5
04. Teu Dayah	4	7	11
05. Lam Ara Tunong	3	8	11
06. Lam Ara Eungkit	4	6	10
07. Lam Ara Cut	3	5	8
08. Leupung Cut	4	7	11
09. Tumbo Baro	5	6	11
10. Lambaro Samahani	3	9	12
11. Leupung Riwat	4	6	10
12. Leupung Rayeuk	3	4	7
13. Reuleung Glumpang	3	4	7
14. Reuleung Karieng	2	3	5
15. Lamsiteh Cot	3	5	8
Total	47	81	128

Sumber : Aceh Besar Dalam Angka Tahun 2015

Tabel 3.7 Jumlah Kematian dalam Kecamatan Kuta Malaka selama Tahun 2014

Nama Gampong	Laki-laki	Perempuan	Jumlah
(1)	(2)	(3)	(4)
01. Leubok Batee	-	-	-
02. Leubok Buni	-	1	1
03. Bughu	-	-	-
04. Teu Dayah	-	1	1
05. Lam Ara Tunong	1	1	2
06. Lam Ara Eungkit	-	-	-
07. Lam Ara Cut	-	1	1
08. Leupung Cut	-	-	-
09. Tumbo Baro	1	-	1
10. Lambaro Samahani	-	-	-
11. Leupung Riwat	-	-	-
12. Leupung Rayeuk	-	-	-
13. Reuleung Glumpang	-	-	-
14. Reuleung Karieng	1	-	1
15. Lamsiteh Cot	-	1	1
Total	3	5	8


Sumber : Penelusuran KSK/Podes 2014

Tabel 3.8 Jumlah Perpindahan Penduduk dalam Kecamatan Kuta Malaka selama Tahun 2014

Nama Gampong	Datang	Pindah	Pertambahan Penduduk
(1)	(2)	(3)	(4)
01. Leubok Batee	1	4	3
02. Leubok Buni	1	3	2
03. Bughu	1	4	3
04. Teu Dayah	3	8	5
05. Lam Ara Tunong	2	6	4
06. Lam Ara Eungkit	2	4	2
07. Lam Ara Cut	2	10	8
08. Leupung Cut	3	12	9
09. Tumbo Baro	4	18	14
10. Lambaro Samahani	2	1	1
11. Leupung Riwat	1	5	4
12. Leupung Rayeuk	2	3	1
13. Reuleung Glumpang	5	9	4
14. Reuleung Karieng	-	2	2
15. Lamsiteh Cot	2	4	2
Total	31	93	64

Sumber : Penelusuran KSK/Podes 2014

BAB 4 SOSIAL



Tabel 4.1 Jumlah Sekolah Umum Negeri dan Swasta menurut Gampong dan Jenjang Pendidikan di Kecamatan Kuta Malaka Tahun 2014

Nama Gampong	Jenjang Pendidikan			
	SD	SLTP	SMU	Perguruan Tinggi Non Agama
(1)	(2)	(3)	(4)	(5)
01. Leubok Batee	-	-	-	-
02. Leubok Buni	-	-	-	-
03. Bughu	-	-	-	-
04. Teu Dayah	1	-	-	-
05. Lam Ara Tunong	1	-	-	-
06. Lam Ara Eungkit	-	-	-	-
07. Lam Ara Cut	1	-	-	-
08. Leupung Cut	-	-	-	-
09. Tumbo Baro	-	3	-	-
10. Lambaro Samahani	-	-	-	-
11. Leupung Riwat	-	-	-	-
12. Leupung Rayeuk	-	-	-	-
13. Reuleung Glumpang	1	-	-	-
14. Reuleung Karieng	-	-	-	-
15. Lamsiteh Cot	-	-	-	-
Jumlah	4	3	-	-

Sumber : Aceh Besar Dalam Angka Tahun 2015

Tabel 4.2 Jumlah Sekolah Agama Negeri dan Swasta menurut Gampong dan Jenjang Pendidikan di Kecamatan Kuta Malaka Tahun 2014

Nama Gampong	Jenjang Pendidikan			
	MI	MTs	MA	Perguruan Tinggi Agama
(1)	(2)	(3)	(4)	(5)
01. Leubok Batee	-	-	-	-
02. Leubok Buni	-	-	-	-
03. Bughu	-	-	-	-
04. Teu Dayah	-	-	-	-
05. Lam Ara Tunong	-	-	-	-
06. Lam Ara Eungkit	-	-	-	-
07. Lam Ara Cut	1	1	-	-
08. Leupung Cut	-	-	-	-
09. Tumbo Baro	1	1	1	-
10. Lambaro Samahani	-	-	1	-
11. Leupung Riwat	-	-	-	-
12. Leupung Rayeuk	-	-	-	-
13. Reuleung Glumpang	-	-	-	-
14. Reuleung Karieng	-	-	-	-
15. Lamsiteh Cot	-	-	-	-
Jumlah	2	2	2	-

Sumber : Aceh Besar Dalam Angka 2015

Tabel 4.3 Jumlah Sekolah, Murid, Kelas, dan Guru menurut Jenjang Pendidikan dalam Kecamatan Kuta Malaka Tahun 2014

Jenjang Pendidikan	Jumlah Sekolah	Jumlah Murid	Jumlah Kelas	Jumlah Guru
(1)	(2)	(3)	(4)	(5)
SD/MI	6	779	24	71
SLTP/MTs	5	342	12	49
SMU/MA	3	117	3	18

Sumber: Aceh Besar Dalam Angka 2015

Tabel 4.4 Kondisi Ruangan Kelas menurut Jenjang Pendidikan dalam Kecamatan Kuta Malaka Tahun 2014

Jenjang Pendidikan	Kondisi Ruang Kelas		Jumlah
	Baik	Rusak	
(1)	(2)	(3)	(4)
SD/MI	17	7	0
SLTP/MTs	9	0	0
SMU/MA	0	0	0

Sumber : Aceh Besar Dalam Angka 2105

Tabel 4.5 Jumlah Sarana Kesehatan di Kecamatan Kuta Malaka Tahun 2014

Nama Gampong	Sarana Kesehatan					
	Rumah Sakit	Rumah Sakit Bersalin	Puskesmas dengan rawat inap	Puskesmas tanpa rawat inap	Puskesmas pembantu	Poliklinik/ Balai Pengobatan
(1)	(2)	(3)	(4)	(5)	(6)	(7)
01. Leubok Batee	-	-	-	-	-	-
02. Leubok Buni	-	-	-	-	-	-
03. Bughu	-	-	-	-	-	-
04. Teudayah	-	-	-	-	-	-
05. Lam Ara Tunong	-	-	-	-	-	-
06. Lam Ara Eungkit	-	-	-	-	-	-
07. Lam Ara Cut	-	-	1	-	-	-
08. Leupung Cut	-	-	-	-	-	-
09. Tumbo Baro	-	-	-	-	-	-
10. Lambaro Samahani	-	-	-	-	-	-
11. Leupung Riwat	-	-	-	-	-	-
12. Leupung Rayeuk	-	-	-	-	-	-
13. Reulueng Glumpang	-	-	-	-	-	-
14. Reulueng Karieng	-	-	-	-	-	-
15. Lamsiteh Cot	-	-	-	-	-	-

Sumber: Podes 2014

Lanjutan Tabel 4.5

Nama Gampong	Sarana Kesehatan					
	Tempat Praktek Dokter	Tempat Praktek Bidan	Poskes des	Polindes	Posyandu	Apotek
(1)	(2)	(3)	(4)	(5)	(6)	(7)
01. Leubok Batee	-	-	-	-	1	-
02. Leubok Buni	-	1	-	-	1	-
03. Bughu	-	1	1	-	1	-
04. Teudayah	-	1	-	-	1	-
05. Lam Ara Tunong	-	1	-	1	1	-
06. Lam Ara Eungkit	-	1	1	-	1	-
07. Lam Ara Cut	-	-	-	-	1	-
08. Leupung Cut	-	2	1	-	1	-
09. Tumbo Baro	-	-	-	-	1	-
10. Lambaro Samahani	-	-	-	-	1	-
11. Leupung Riwat	-	1	-	1	1	-
12. Leupung Rayeuk	-	-	-	-	1	-
13. Reulueng Glumpang	-	1	1	1	1	-
14. Reulueng Karieng	-	-	-	-	1	1
15. Lamsiteh Cot	-	-	-	1	1	1

Sumber : Podes 2014

Tabel 4.6 Jumlah Tenaga Dokter dan Personil Kesehatan Unit Kerja (termasuk Pustu dan Polindes) di Kecamatan Kuta Malaka Tahun 2014

Tenaga Kesehatan	Jumlah
(1)	(2)
01. Dokter Spesialis	0
02. Dokter Umum	2
03. Dokter Gigi	1
04. Dokter Keluarga	0
05. Perawat	10
06. Bidan	21
07. Farmasi	0
08. Sanitasi	2
09. Gizi	1
10. Kesmas	2
11. Medis	3
12. Tehnisi Medis	0
13. Apoteker	0
14. Ass.Apoteker	0
15. D3 Farmasi	0
16. S1 Farmasi	0
17. D-IV/S1 Gizi	0
18. D3 Gizi	1
19. D1 Gizi	0
20. Analisi Lab	0

Sumber : Dinas Kesehatan Kabupaten Aceh Besar

Tabel 4.7 Jumlah Mesjid dan Meunasah dalam Kecamatan Kuta Malaka Tahun 2014

Nama Gampong	Mesjid	Meunasah	Jumlah
(1)	(2)	(3)	(4)
01. Leubok Batee	-	1	1
02. Leubok Buni	-	1	1
03. Bughu	-	1	1
04. Teu Dayah	-	1	1
05. Lam Ara Tunong	1	1	2
06. Lam Ara Eungkit	-	1	1
07. Lam Ara Cut	1	1	2
08. Leupung Cut	-	1	1
09. Tumbo Baro	1	1	2
10. Lambaro Samahani	-	1	1
11. Leupung Riwat	-	1	1
12. Leupung Rayeuk	-	1	1
13. Reuleung Glumpang	-	1	1
14. Reuleung Karieng	-	1	1
15. Lamsiteh Cot	-	1	1
Total	3	15	17

Sumber : Penelusuran KSK/Podes 2014

Tabel 4.8 Keberadaan Perkumpulan Kegiatan Olah Raga di Kecamatan Kuta Malaka Tahun 2014

Nama Gampong	Keberadaan Perkumpulan					
	Sepak Bola	Bola Volley	Bola Basket	Bulu Tangkis	Tenis Meja	Tenis Lapangan
(1)	(2)	(3)	(4)	(5)	(6)	(7)
01. Leubok Batee	-	-	-	-	-	-
02. Leubok Buni	-	-	-	-	-	-
03. Bughu	-	-	-	-	-	-
04. Teu Dayah	-	1	-	-	-	-
05. Lam Ara Tunong	-	1	-	-	-	-
06. Lam Ara Eungkit	1	-	-	-	-	-
07. Lam Ara Cut	-	-	-	-	-	-
08. Leupung Cut	-	-	-	-	-	-
09. Tumbo Baro	1	-	-	-	-	-
10. Lambaro Samahani	-	-	-	-	-	-
11. Leupung Riwat	-	-	-	-	-	-
12. Leupung Rayeuk	-	-	-	-	-	-
13. Reuleung Glumpang	1	-	-	-	-	-
14. Reuleung Karieng	1	-	-	-	-	-
15. Lamsiteh Cot	1	-	-	-	-	-
Jumlah	5	2	-	-	-	-

Sumber : Penelusuran KSK /Podes 2014

Tabel 4.9 Keberadaan Sarana Kegiatan Olah Raga di Kecamatan Kuta Malaka Tahun 2014

Nama Gampong	Sarana Olah Raga					
	Sepak Bola	Bola Volley	Bola Basket	Bulu Tangkis	Tenis Meja	Tenis Lapangan
(1)	(2)	(3)	(4)	(5)	(6)	(7)
01. Leubok Batee	-	-	-	-	-	-
02. Leubok Buni	-	-	-	-	-	-
03. Bughu	-	-	-	-	-	-
04. Teu Dayah	1	-	-	-	-	-
05. Lam Ara Tunong	-	-	-	-	-	-
06. Lam Ara Eungkit	-	-	-	-	-	-
07. Lam Ara Cut	-	-	-	-	-	-
08. Leupung Cut	-	-	-	-	-	-
09. Tumbo Baro	1	-	-	-	1	-
10. Lambaro Samahani	-	-	-	-	1	-
11. Leupung Riwat	-	1	-	-	-	-
12. Leupung Rayeuk	-	-	-	-	-	-
13. Reuleung Glumpang	1	1	-	-	-	-
14. Reuleung Karieng	-	-	-	-	-	-
15. Lamsiteh Cot	1	-	-	-	-	-
Jumlah	4	2	-	-	2	-

Sumber : Penelusuran KSK/Podes 2014

Tabel 4.10 Sumber Air Minum Sebagian Besar Penduduk di Kecamatan Kuta Malaka Tahun 2014

Nama Gampong	Sumber Air Minum				
	Air kemasan	Ledeng dengan meteran	Ledeng tanpa meteran	Sumur bor atau pompa	Sumur
(1)	(2)	(3)	(4)	(5)	(6)
01. Leubok Batee	-	-	-	1	-
02. Leubok Buni	1	-	-	-	-
03. Bughu	-	-	-	-	1
04. Teudayah	-	-	-	-	1
05. Lam Ara Tunong	-	-	-	-	1
06. Lam Ara Eungkit	-	-	-	-	1
07. Lam Ara Cut	-	-	-	-	1
08. Leupung Cut	-	-	-	-	1
09. Tumbo Baro	-	-	-	-	1
10. Lambaro Samahani	-	-	-	-	1
11. Leupung Riwat	-	-	-	-	1
12. Leupung Rayeuk	-	-	-	-	1
13. Reulueng Glumpang	1	-	-	-	1
14. Reulueng Karieng	1	-	-	-	-
15. Lamsiteh Cot	-	-	-	-	1
Jumlah	3	1	-	1	13

Lanjutan Tabel 4.10

Nama Gampong	Sumber Air Minum				Jumlah
	Mata air	Sungai/ Danau/ Kolam	Air hujan	Lainnya	
(1)	(2)	(3)	(4)	(5)	(5)
01. Leubok Batee	-	-	-	-	1
02. Leubok Buni	-	-	-	-	1
03. Bughu	-	-	-	-	1
04. Teudayah	-	-	-	-	1
05. Lam Ara Tunong	-	-	-	-	1
06. Lam Ara Eungkit	-	-	-	-	1
07. Lam Ara Cut	-	-	-	-	1
08. Leupung Cut	-	-	-	-	1
09. Tumbo Baro	-	-	-	-	1
10. Lambaro Samahani	-	-	-	-	1
11. Leupung Riwat	-	-	-	-	1
12. Leupung Rayeuk	-	-	-	-	1
13. Reulueng Glumpang	-	-	-	-	1
14. Reulueng Karieng	-	-	-	-	1
15. Lamsiteh Cot	-	-	-	-	1
Jumlah	-	-	-	-	15

Sumber : Podes 2014

Tabel 4.11 Banyaknya Qurban dirinci Menurut Jenis Hewan Qurban di Kecamatan Kuta Malaka Tahun 2014

Jenis Hewan	Jumlah
(1)	(2)

Kerbau / Sapi

49

Kambing/Domba

97

Sumber : Kandep Agama Kabupaten Aceh Besar

Tabel 4.12 Banyaknya Desa Berlistrik dan Persentase di Kecamatan Kuta Malaka Tahun 2014

Uraian	Jumlah
(1)	(2)
Desa Berlistrik	15
Persentase	100

Sumber : Penelusuran KSK

Tabel 4.13 Banyaknya Pos KB dan Sub Pos KB di Kecamatan Kuta Malaka Tahun 2014

Uraian	Jumlah
(1)	(2)
Pos KB (Ibu Halimah)	15
Sub Pos KB (Ibu Sakdiah)	13

Sumber : BKKS, PP & PA

Tabel 4.14 Banyaknya Target Pencapaian Peserta KB Baru di Kecamatan Kuta Malaka Tahun 2013

Peserta KB Baru	Jumlah
(1)	(2)
Target	150
Pencapaian	160
Persentase	106,7

Sumber : BKKS, PP & PA

Tabel 4.15 Banyaknya Target Pencapaian KB Aktif di Kecamatan Kuta Malaka Tahun 2013

Peserta KB Aktif	Jumlah
(1)	(2)
Target	917
Pencapaian	866
Persentase	94,44

Sumber : BKKS, PP & PA

Tabel 4.16 Banyaknya Peserta KB Menurut Jenis Metode Kontrasepsi yang digunakan di Kecamatan Kuta Malaka Tahun 2014

Jenis Metode	Jumlah
(1)	(2)
IUD	5
PIL	118
Suntik	39
Kondom	1
MOW	0
IMP	0
MOP	0
OV	

Sumber : BKKS, PP & PA

Tabel 4.17 Banyaknya Sarana Pelayanan KB yang Dimanfaatkan Akseptor Baru di Kecamatan Kuta Malaka Tahun 2014

Jenis sarana	Jumlah
(1)	(2)
KKB	1
PKBRS	-
POS KB DESA	15
KELOMPOK PENIMBANG	15
Jumlah	0

Sumber : BKKS, PP & PA

Tabel 4.18 Jumlah Keluarga Sejahtera dan PraSejahtera di Kecamatan Kuta Malaka Tahun 2014

Nama Gampong	Hasil Pentahapan Keluarga Sejahtera					Jumlah
	Keluarga Pra Sejahtera	Keluarga Sejahtera I	Keluarga Sejahtera II	Keluarga Sejahtera III	Keluarga Sejahtera III Plus	
(1)	(2)	(3)	(4)	(5)	(6)	(7)
01. Leubok Batee	6	15	0	0	0	21
02. Leubok Buni	16	18	29	1	0	64
03. Bughu	17	20	7	0	0	44
04. Teu Dayah	13	46	55	16	0	130
05. Lam Ara Tunong	3	36	70	25	0	134
06. Lam Ara Eungkit	9	24	33	9	0	75
07. Lam Ara Cut	31	36	17	11	0	95
08. Leupung Cut	23	23	37	22	0	105
09. Tumbo Baro	16	102	117	40	0	275
10. Lambaro Samahani	0	25	20	53	0	98
11. Leupung Riwat	1	57	40	11	0	109
12. Leupung Rayeuk	1	17	24	8	0	50
13. Reuleung Glumpang	10	46	44	29	0	129
14. Reuleung Karieng	3	12	33	5	0	53
15. Lamsiteh Cot	18	40	45	35	0	138
Jumlah	167	517	571	265	0	1520

Sumber : BKKs, PP & PA

Tabel 4.19 Banyaknya Desa Menurut Sumber Penghasilan Utama Sebagian Besar Penduduk di Kecamatan Kuta Malaka Tahun 2014

Nama Gampong	Sumber Penghasilan Utama			
	Pertanian	Pertambahan dan Penggalan	Industri Pengolahan	Perdagangan Besar / Eceran
(1)	(2)	(3)	(4)	(5)
01 Leubok Batee	1	-	-	-
02 Leubok Buni	1	-	-	-
03 Bughu	1	-	-	-
04 Teu Dayah	1	-	-	-
05 Lam Ara Tunong	1	-	-	-
06 Lam Ara Eungkit	1	-	-	-
07 Lam Ara Cut	1	-	-	-
08 Leupung Cut	1	-	-	-
09 Tumbo Baro	1	-	-	-
10 Lambaro Samahani	1	-	-	-
11 Leupung Riwat	1	-	-	-
12 Leupung Rayeuk	1	-	-	-
13 Reuleung Glumpang	1	-	-	-
14 Reuleung Karieng	1	-	-	-
15 Lamsiteh Cot	1	-	-	-

Sumber : Podes 2014

Lanjutan Tabel 4.19

Nama Gampong	Sumber Penghasilan Utama			
	Angkutan, Pergudangan, Komersial, Kumuhnikasi	Jasa	Lainnya	Jumlah
(1)	(2)	(3)	(4)	(5)
01. Leubok Batee	-	-	-	1
02. Leubok Batee	-	-	-	1
03. Bughu	-	-	-	1
04. Teudayah	-	-	-	1
05. Lam Ara Teunong	-	-	-	1
06. Lam Ara Eungkit	-	-	-	1
07. Lam Ara Cut	-	-	-	1
08. Leupung Cut	-	-	-	1
09. Tumbo Baro	-	-	-	1
10. Lambaro Samahani	-	-	-	1
11. Leupung Riwat	-	-	-	1
12. Leupung Rayeuk	-	-	-	1
13. Reulueng Glumpang	-	-	-	1
14. Reulueng Karieng	-	-	-	1
15. Lamsiteh Cot	-	-	-	1
Jumlah	-	-	-	15

Sumber : Podes 2014

Tabel 4.20 Banyaknya Desa Yang Sebagian Besar Penduduknya Bekerja Pada Sektor Pertanian Menurut Sub Sektor di Kecamatan Kuta Malaka Tahun 2014


Nama Gampong	Sumber Penghasilan Utama			
	Tanaman Pangan	Perkebunan	Peternakan	Perikanan Tangkap
(1)	(2)	(3)	(4)	(5)
01. Leubok Batee	1	-	-	-
02. Leubok Buni	1	-	-	-
03. Bughu	1	-	-	-
04. Teudayah	1	-	-	-
05. Lam Ara Tunong	1	-	-	-
06. Lam Ara Eungkit	1	-	-	-
07. Lam Ara Cut	1	-	-	-
08. Leupung Cut	1	-	-	-
09. Tumbo Baro	1	-	-	-
10. Lambaro Samahani	1	-	-	-
11. Leupung Riwat	1	-	-	-
12. Leupung Rayeuk	1	-	-	-
13. Reulueng Glumpang	1	-	-	-
14. Reulueng Karieng	1	-	-	-
15. Lamsiteh Cot	1	-	-	-

Lanjutan Tabel 4.20

Nama Gampong	Sumber Penghasilan Utama			Jumlah
	Perikanan Budidaya	Kehutan an	Jasa Pertania n	
(1)	(2)	(3)	(4)	(5)
01. Leubok Batee	-	-	-	1
02. Leubok Buni	-	-	-	1
03. Bughu	-	-	-	1
04. Teudayah	-	-	-	1
05. Lam Ara Tunong	-	-	-	1
06. Lam Ara Eungkit	-	-	-	1
07. Lam Ara Cut	-	-	-	1
08. Leupung Cut	-	-	-	1
09. Tumbo Baro	-	-	-	1
10. Lambaro Samahani	-	-	-	1
11. Leupung Riwat	-	-	-	1
12. Leupung Rayeuk	-	-	-	1
13. Reulueng Glumpang	-	-	-	1
14. Reulueng Karieng	-	-	-	1
15. Lamsiteh Cot	-	-	-	1
Jumlah	-	-	-	15

Sumber : Podes 2014

BAB 5 PERTANIAN



Tabel 5.1 Luas Tanam, Luas Panen, dan Rata-Rata Produksi Per Hektar Menurut Jenis Padi di Kecamatan Kuta Malaka Tahun 2014

Jenis Tanaman	Luas Tanam/ (Ha)	Luas Panen / (Ha)	Produksi/ (Ton)
(1)	(2)	(3)	(4)
1. Padi Sawah	939	1.122	7.854
2. Padi Ladang	-	-	-

Sumber: Dinas Pertanian Tanaman Pangan dan Hortikultura Kabupaten Aceh Besar

Tabel 5.2 Luas Tanam, Luas Panen Dan Produksi Per Hektar Menurut Jenis Tanaman di Kecamatan Kuta Malaka Tahun 2014

Jenis Tanaman	Luas Tanam / Ha	Luas Panen / Ha	Prdv Ton / Ha	Produksi/ Ton
(1)	(2)	(3)	(4)	(5)
1. Kacang Hijau	2	3	4	4
2. Jagung	102	23	115	115
3. Ubi Kayu	10	7	112	112
4. Kedelai	-	-	-	-
5. Kacang Tanah	2	7	12	12
6. Ubi Jalar	-	-	-	-
7. Bawang Merah	-	-	-	-
8. Cabe Merah	13	23	96	96
9. Tomat	-	-	-	-
10. Kacang Panjang	6	7	46	46
11. Terong	-	-	-	-
12. Cabe rawit	4	5	15	15
13. Bayam	-	-	-	-
14. Kangkung	-	-	-	-
15. Timun	2	2	12	12
16. Semangka	-	-	-	-

Sumber: Dinas Pertanian Tanaman Pangan dan Hortikultura Kabupaten Aceh Besar

Tabel 5.3 Banyaknya Tanaman, Tanaman Produktif yang sedang Menghasilkan dan Produksi Menurut Jenis Tanaman di Kecamatan Kuta Malaka Tahun 2014

Jenis Tanaman	Tanaman Tahun Ini (Btg)	Tanaman Produktif yg sdg menghasilkan (Btg)	Banyaknya Produksi (Kw)
(1)	(2)	(3)	(4)
1. Mangga	2.057	275	19
2. Rambutan	1.879	1.800	151
3. Langsung/Duku	1.240	164	47
4. Jeruk Besar	1.272	1.200	33
5. Jambu Biji	51	21	0,8
6. Nenas	763	660	9
7. Nangka	11.567	95	10
8. Durian	88	8	0,3
9. Sawo	81	72	12
10. Pepaya	303	153	111
11. Pisang	2.384	910	68
12. Salak	84	71	5
13. Manggis	-	-	-
14. Sirsak	161	160	3
15. Sukun	30	20	2
16. Melinjo	50	35	1
17. Jeruk Siam/Kepron	2.438	1.348	58
18. Jambu Air	133	56	3
19. Alpukat	135	8	0,5
20. Belimbing	80	22	1

Sumber: Dinas Pertanian Tanaman Pangan dan Hortikultura Kabupaten Aceh Besar

Tabel 5.4 Jumlah dan Jenis Alat/ Mesin Pertanian (Alsintan) Menurut Jenis di Kecamatan Kuta Malaka Tahun 2014

Jenis Mesin Pertanian (Alsintan)	Jumlah
(1)	(2)
Pengolah Tanah/ Traktor	
- Roda Dua	15
- M i n i	-
- Sedang	-
- Besar	-
- Roda Empat	18
Pengolah Padi	
- Perontok/ Thresher	35
- Pengering/ Dryer	-
- Pembersih/ Cleaner	-
- Penggilingan Besar	-
- Penggilingan Kecil	-
- Rice Milling	6
- Sabit Berigi	

Sumber: Dinas Pertanian Tanaman Pangan dan Hortikultura Kabupaten Aceh Besar

Tabel 5.5 Luas Area dan Produksi Komoditi Menurut Jenis Tanaman di Kecamatan Kuta Malaka Tahun 2014

Jenis Tanaman	TBM (Ha)	TM (Ha)	TR (Ha)	Produksi (Ton)
(1)	(2)	(3)	(4)	(5)
1. Kelapa Dalam	14	221	34	159,12
2. Kelapa Hybrida	-	-	-	-
3. Kelapa Sawit	-	-	-	-
4. Cengkeh	2	1	0	0,5
5. Pala	2	1	0,5	-
6. Pinang	37	66	1	105,6
7. Kapuk/Randu	1	7	-	1,75
8. Kakao	10	5	2	3,5
9. Jambu Mete	-	-	-	-
10. Kemiri	10	85	2	55,25
11. L a d a	6,5	7	1	6,30
12. S a g u	18	4	-	1,04
13. A r e n	2	3	-	0,90
14. Cassiavera	-	-	-	-
15. N i l a m	-	-	-	-
16. T e b u	-	-	-	-
17. Tembakau	9	9	-	7,80
18. K o p i	4	12	-	6

Sumber: Dinas Pertanian Tanaman Pangan dan Hortikultura Kabupaten Aceh Besar

Ket :

TBM= Tanaman Belum Menghasilkan

TM = Tanaman Menghasilkan

TR = Tanaman Rusak

Tabel 5.6 Jumlah Populasi Ternak Besar menurut Jenis Ternak di Kecamatan Kuta Malaka Tahun 2014

(Ekor)

Jenis Ternak	Jumlah
(1)	(2)
1. Sapi	1.543
3. Kerbau	1.567
4. Kuda	-

Sumber: Dinas Peternakan Kabupaten Aceh Besar

Tabel 5.7 Jumlah Populasi Ternak Kecil menurut Jenis Ternak di Kecamatan Kuta Malaka Tahun 2014

(Ekor)

Jenis Ternak	Jumlah
(1)	(2)
1. Kambing	2874
2. Domba	1.014

Sumber: Dinas Peternakan Kabupaten Aceh Besar

Tabel 5.8 Jumlah Populasi Ternak Unggas menurut Jenis Unggas di Kecamatan Kuta Malaka Tahun 2014

(Ekor)

Jenis Unggas	Jumlah
(1)	(2)
.1 Ayam Buras	12.381
2. Ayam Ras Petelur/Pedaging	55.000
4. Itik	6.046

Sumber: Dinas Peternakan Kabupaten Aceh Besar

Tabel 5.9 Jumlah Pemotongan Ternak Besar di Kecamatan Kuta Malaka Tahun 2014

(Ekor)

Jenis Ternak	Jumlah
(1)	(4)
1. Sapi	384
3. Kerbau	155
4. Kuda	-

Sumber: Dinas Peternakan Kabupaten Aceh Besar

Tabel 5.1 Jumlah Pemotongan Ternak Kecil menurut Jenis Ternak di Kecamatan Kuta Malaka Tahun 2014

(Ekor)

Jenis Ternak	Jumlah
(1)	(4)
1. Kambing	4.600
2. Domba	352

Sumber: Dinas Peternakan Kabupaten Aceh Besar

Tabel 5.11 Jumlah Pemotongan Ternak Unggas menurut Jenis Unggas di Kecamatan Kuta Malaka Tahun 2014

(Ekor)

Jenis Ternak	Jumlah
(1)	(2)
1. Ayam Buras	2.849
2. Ayam Ras Petelur	-
3. Ayam Ras Pedaging	1.719
4. Itik	4.240

Sumber: Dinas Peternakan Kabupaten Aceh Besar

Tabel 5.12 Jumlah Produksi Daging Ternak menurut Jenis Ternak di Kecamatan Kuta Malaka Tahun 2014

(Kg)

Jenis Ternak	Produksi Daging
(1)	(2)
1. Sapi	44.663
2. Kerbau	30.465
3. Kambing	51.814
4. Domba	3.738
5. Ayam Buras	2.068
6. Ayam Ras Petelur	-
7. Ayam Ras Pedaging	156
8. Itik	4.198

Sumber: Dinas Peternakan Kabupaten Aceh Besar

Tabel 5.13 Jumlah Produksi Kulit Ternak menurut Jenis Ternak di Kecamatan Kuta Malaka Tahun 2014 (Lembar)

Jenis Ternak	Kulit
(1)	(2)
1. Sapi	806
2. Kerbau	2.566
3. Kambing	5.022
4. Domba	505

Sumber: Dinas Peternakan Kabupaten Aceh Besar


Tabel 5.14 Jumlah Produksi Telur menurut Jenis Ternak di Kecamatan Kuta Malaka Tahun 2014

(Kg)

Jenis Ternak	Produksi Telur
(1)	(2)
1. Ayam Buras	2.849
2. Ayam Ras Petelur	-
3. Itik	4.240

Sumber: Dinas Peternakan Kabupaten Aceh Besar

BAB 6
PERHUBUNGAN &
KOMUNIKASI



Tabel 6.1 Jenis Permukaan Jalan Utama Antar Gampong dalam Kecamatan Kuta Malaka Tahun 2014

Nama Gampong	Jenis Permukaan			
	Aspal	Diperkeras	Tanah	Dapat dilalui Kendaraan Roda 4
(1)	(2)	(3)	(4)	(5)
01. Leubok Batee	✓	-	-	✓
02. Leubok Buni	✓	-	-	✓
03. Bughu	✓	-	-	✓
04. Teu Dayah	✓	-	-	✓
05. Lam Ara Tunong	✓	-	-	✓
06. Lam Ara Eungkit	✓	-	-	✓
07. Lam Ara Cut	✓	-	-	✓
08. Leupung Cut	✓	-	-	✓
09. Tumbo Baro	✓	-	-	✓
10. Lambaro Samahani	✓	-	-	✓
11. Leupung Riwat	✓	-	-	✓
12. Leupung Rayeuk	✓	-	-	✓
13. Reuleung Glumpang	✓	-	-	✓
14. Reuleung Karieng	✓	-	-	✓
15. Lamsiteh Cot	✓	-	-	✓
Jumlah	15	-	-	15

Sumber : Penelusuran KSK/Podes 2014

Tabel 6.2 Jenis Penerangan Jalan Utama Antar Gampong dalam Kecamatan Kuta Malaka Tahun 2014

Nama Gampong	Listrik diusahakan Pemeintah	Listrik Non Pemerintah	Tidak Ada Penerangan
(1)	(2)	(3)	(4)
01. Leubok Batee	✓	-	-
02. Leubok Buni	✓	-	-
03. Bughu	✓	-	-
04. Teu Dayah	✓	-	-
05. Lam Ara Tunong	✓	-	-
06. Lam Ara Eungkit	✓	-	-
07. Lam Ara Cut	✓	-	-
08. Leupung Cut	✓	-	-
09. Tumbo Baro	✓	-	-
10. Lambaro Samahani	✓	-	-
11. Leupung Riwayat	✓	-	-
12. Leupung Rayeuk	✓	-	-
13. Reuleung Glumpang	✓	-	-
14. Reuleung Karieng	✓	-	-
15. Lamsiteh Cot	✓	-	-
Total	15	-	-

Sumber : Penelusuran KSK/Podes 2014

Tabel 6.3 Sarana Komunikasi yang dapat digunakan dalam Kecamatan Kuta Malaka Tahun 2014

Nama Gampong	Sarana Komunikasi		
	Radio	Televisi	Telepon / HP
(1)	(2)	(3)	(4)
01. Leubok Batee	✓	✓	✓
02. Leubok Buni	✓	✓	✓
03. Bughu	✓	✓	✓
04. Teu Dayah		✓	✓
05. Lam Ara Tunong	✓	✓	✓
06. Lam Ara Eungkit	✓	✓	✓
07. Lam Ara Cut	✓	✓	✓
08. Leupung Cut	✓	✓	✓
09. Tumbo Baro	✓	✓	✓
10. Lambaro Samahani	✓	✓	✓
11. Leupung Riwat	✓	✓	✓
12. Leupung Rayeuk	✓	✓	✓
13. Reuleung Glumpang	✓	✓	✓
14. Reuleung Karieng	✓	✓	✓
15. Lamsiteh Cot	✓	✓	✓
Jumlah	15	15	15

Sumber : Penelusuran KSK

Tabel 6.4 Jumlah Kantor Pos Indonesia dan Fasilitas Telekomunikasi dalam Kecamatan Kuta Malaka Tahun 2014

Jenis Fasilitas	Jumlah
(1)	(2)
1 Kantor Pos Indonesia	-
2. Kantor Telekomunikasi	-
3. Warung Telekomunikasi	-
4. Warung Internet	2

Sumber : Penelusuran KSK

Tabel 6.5 Banyaknya Desa Menurut Keberadaan Base Transceiver Station (BTS) dan Sinyal Telepon Seluler di Kecamatan Kuta Malaka Tahun 2014


Nama Gampong	Keberadaan BTS	Kekuatan Sinyal Telepon Seluler		
		Kuat	Lemah	Tidak Ada
(1)		(2)	(3)	(4)
01. Leubok Batee	-	-	√	-
02. Leubok Buni	-	-	√	-
03. Bughu	-	-	√	-
04. Teudayah	-	-	√	-
05. Lam Ara Tunong	-	-	√	-
06. Lam Ara Eungkit	-	√	-	-
07. Lam Ara Cut	√	√	-	-
08. Leupung Cut	√	√	-	-
09. Tumbo Baro	-	√	-	-
10. Lambaro Samahani	-	-	√	-
11. Leupung Riwat	-	-	√	-
12. Leupung Rayeuk	-	-	√	-
13. Reulueng Glumpang	-	√	-	-
14. Reulueng Karieng	-	√	-	-
15. Lamsiteh Cot	-	√	-	-

Sumber: PODES 2014

Halaman Ini Sengaja Dikosongkan

<http://acehbesarkab.bps.go.id>

BAB 7 PEREKONOMIAN



Tabel 7.1 Banyaknya Koperasi Menurut Jenisnya di Kecamatan Kuta Malaka Tahun 2014

Nama Gampong	K U D	Kopinkra	Kospin	Koperasi Lainnya
(1)	(2)	(3)	(4)	(4)
01. Leubok Batee	-	-	-	-
02. Leubok Buni	-	-	-	-
03. Bughu	-	-	-	-
04. Teudayah	-	1	1	-
05. Lam Ara Tunong	-	-	-	-
06. Lam Ara Eungkit	-	-	1	-
07. Lam Ara Cut	-	-	-	1
08. Leupung Cut	1	-	-	-
09. Tumbo Baro	-	-	1	-
10. Lambaro Samahani	-	-	1	-
11. Leupung Riwat	-	-	1	-
12. Leupung Rayeuk	-	-	-	-
13. Reuleung Glumpang	-	-	-	-
14. Reuleung Karieng	-	-	1	-
15. Lamsiteh Cot	-	-	-	-

Sumber : PODES 2014

Tabel 7.2 Jumlah Kantor Pelayanan Nasabah Menurut Jenis Bank di Kecamatan Kuta Malaka Tahun 2014

Nama Gampong	Jenis Bank		
	Bank Umum Pemerintah	Bank Umum Swasta	Bank Perkreditan Rakyat
(1)	(5)	(6)	(7)
01. Leubok Batee	-	-	-
02. Leubok Buni	-	-	-
03. Bughu	-	-	-
04. Teudayah	-	-	-
05. Lam Ara Tunong	-	-	-
06. Lam Ara Eungkit	-	-	-
07. Lam Ara Cut	-	-	-
08. Leupung Cut	-	-	-
09. Tumbo Baro	-	-	-
10. Lamabaro Samahani	-	-	-
11. Leupung Riwat	-	-	-
12. Leupung Rayeuk	-	-	-
13. Reulueng Glumpung	-	-	-
14. Reulueng Karieng	-	-	-
15. Lamsiteh Cot	-	-	-

Sumber: Podes 201

Tabel 7.3 Banyaknya Industri Kecil dan Mikro Menurut Jenis Bahan Baku di Kecamatan Kuta Malaka Tahun 2014

Nama Gampong	Industri dari kulit	Industri dari kayu	Industri logam mulia dan bahan dari logam	Industri anyaman
(1)	(2)	(3)	(4)	(5)
01. Leubok Batee	-	-	-	-
02. Leubok Buni	-	-	-	-
03. Bughu	-	-	-	-
04. Teudayah	-	-	-	-
05. Lam Ara Tunong	-	-	-	-
06. Lam Ara Eungkit	-	-	-	-
07. Lam Ara cut	-	-	-	-
08. Leupung Cut	-	-	-	-
09. Tumbo Baro	-	-	-	-
10. Lambaro Samahani	-	-	-	-
11. Leupung Riwat	-	-	-	-
12. Leupung Rayeuk	-	-	-	-
13. Reuleung Glumpang	-	-	-	-
14. Reuleung Karieng	-	-	-	-
15. Lamsiteh Cot	-	-	-	-

Sumber: PODES 2014

Lanjutan Tabel 7.3

Nama Gampong	Industri gerabah/ keramik/batu	Industri dari kain tenun	Industri makanan dan minuman	Industri lainnya
(1)	(2)	(3)	(4)	(5)
01. Leubok Batee	-	-	-	-
02. Leubok Buni	-	-	-	-
03. Bughu	-	-	-	-
04. Teudayah	-	-	-	-
05. Lam Ara Tunong	-	-	-	-
06. Lam Ara Eungkit	-	-	-	-
07. Lam Ara Cut	-	-	-	1
08. Leupung Cut	-	-	-	-
09. Tumbo Baro	-	-	-	-
10. Lambaro Samahani	-	-	-	-
11. Leupung Riwat	-	-	-	-
12. Leupung Rayeuk	-	-	-	-
13. Reuleung Glumpag	-	-	-	-
14. Reuleung Karieng	-	-	-	-
15. Lamsiteh Cot	-	-	1	-

Sumber: *PODES 2014*

Tabel 7.4 Banyak Sarana Perekonomian Menurut Jenis Fasilitasnya di Kecamatan Kuta Malaka Tahun 2014

Nama Gampong	Mini Market	Restoran/ Rumah Makan	Warung / Kedai Makanan Minuman	Toko / Warung Kelontong
(1)	(2)	(3)	(4)	(5)
01. Leubok Batee	-	-	1	-
02. Leubok Buni	-	-	1	-
03. Bughu	-	-	1	-
04. Teudayah	-	-	1	-
05. Lam Ara Tunong	-	-	-	1
06. Lam Ara Eungkit	-	-	-	-
07. Lam Ara Cut	-	-	1	1
08. Leupung Cut	-	-	1	1
09. Tumbo Baro	1	-	1	1
10. Lambaro Sanhani	-	-	1	1
11. Leupung Riwat	-	-	1	-
12. Leupung Rayeuk	-	-	-	-
13. Reuleung Glumpang	-	-	1	1
14. Reuleung Karieng	-	-	1	-
15. Lamsiteh Cot	-	-	-	-
Jumlah	1	-	11	6

Sumber : PODES 2014

Lanjutan Tabel 7.4

Nama Gampong	Hotel/ Penginapan	Pasar dengan Bangunan Permanen	Pasar dengan Bangunan Semi Permanen	Pasar Tanpa Bangunan	Keberadaan Kelompok Pertokoan
(1)	(2)	(3)	(4)	(5)	(6)
01. Leubok Batee	-	-	-	-	-
02. Leubok Buni	-	-	-	-	-
03. Bughu	-	-	-	-	-
04. Teudayah	-	-	-	-	-
05. Lam Ara Tunong	-	-	-	-	-
06. Lam Ara Eungkit	-	-	-	-	-
07. Lam Ara Cutt	-	1	-	-	1
08. Leupung Cut	-	1	-	-	1
09. Tumbo Baro	-	1	-	-	1
10. Lambaro Samhani	-	1	-	-	1
11. Leupung Riwat	-	-	-	-	-
12. Leupung Rayeuk	-	-	-	-	-
13. Reuleung Glumpang	-	1	-	-	1
14. Reuleung Karieng	-	-	-	-	-
15. Lamsiteh Cot	-	-	-	-	-
Total	-	5	-	-	5

Sumber: *PODES 2014*

Tabel 7.1 Banyaknya Koperasi Menurut Jenisnya di Kecamatan Kuta Malaka Tahun 2014

Nama Gampong	KUD	Kopinkra	Kospin	Koperasi Lainya
(1)	(5)	(6)	(7)	(8)
01.Leubok Batee	-	-	-	-
02.Leubok Buni	-	-	-	-
03.Bughu	-	-	-	-
04.Teu Dayah	-	-	-	-
05.Lam Ara Tunong	-	-	-	-
06.Lam Ara Eungkit	-	-	-	-
07.Lam Ara Cut	-	-	-	-
08.Leupung Cut	-	-	-	-
09.Tumbo Baro	-	-	-	-
10.Lambaro Samahani	-	-	-	-
11.Leupung Riwat	-	-	-	-
12.Leupung Rayeuk	-	-	-	-
13.Reuleung Glumpang	-	1	-	-
14.Reuleung Karieng	-	-	-	-
15.Lamsiteh Cot	-	-	-	-

Sumber : Podes 2014



DATA
MENCERDASKAN BANGSA

<http://acehbesarkab.bps.go.id>



Badan Pusat Statistik Kabupaten Aceh Besar
Jl. Jenderal Sudirman No.7 Kota Jantho 23911 Telp/Fax : (0651) 92177
website : acehbesarkab.bps.go.id email : bps1108@bps.go.id

