

Kecamatan PAYAKUMBUH SELATAN DALAM ANGKA

Payakumbuh Selatan District In Figures

VOLUME 15, 2024



**BADAN PUSAT STATISTIK
KOTA PAYAKUMBUH
BPS-STATISTICS PAYAKUMBUH MUNICIPALITY**

Kecamatan PAYAKUMBUH SELATAN DALAM ANGKA

Payakumbuh Selatan District In Figures

VOLUME 15, 2024

<https://payakumbuhkota.bps.go.id>



Kecamatan PAYAKUMBUH SELATAN DALAM ANGKA
Payakumbuh Selatan District in Figures
2024
VOLUME 15, 2024

Katalog /Catalogue : 1102001.1376011

ISSN : 2579-6674

Nomor Publikasi/Publication Number : 13760.24013

Ukuran Buku/Book Size : 14,8 cm x 21 cm

Jumlah Halaman/Number of Pages : xxxvi+173 hal/pages

Penyusun Naskah/Manuscript Drafter :

BPS Kota Payakumbuh

BPS-Statistics Payakumbuh Municipality

Penyunting/Editor :

BPS Kota Payakumbuh

BPS-Statistics Payakumbuh Municipality

Pembuat Kover/Cover Designer:

BPS Kota Payakumbuh

BPS-Statistics Payakumbuh Municipality

Ilustrasi Kover/Cover Illustration:

Lomba Pacu Itiak/Flying Duck Race

Sumber Ilustrasi/Illustration Source :

canva.com

Penerbit/Publisher:

©**BPS Kota Payakumbuh/BPS-Statistics Payakumbuh Municipality**

Dilarang mereproduksi dan/atau menggandakan sebagian atau seluruh isi buku ini untuk tujuan komersial tanpa izin tertulis dari Badan Pusat Statistik Kota Payakumbuh.

It is prohibited to reproduce and/or duplicate part or all of this book for commercial purpose without permission from BPS-Statistics Payakumbuh Municipality.

ISSN 2579-6674

TIM PENYUSUN/COMPILERS
Kecamatan PAYAKUMBUH SELATAN DALAM ANGKA
Payakumbuh Selatan District in Figures
2024
VOLUME 15, 2024

Pengarah/Director

Dessi Febriyanti

Penanggung Jawab/Persons in Charge

Dessi Febriyanti

Penyunting/Editors

Afrizal

Nurma Yanti

Pengolah Data dan Penulis Naskah/Data Processor and Writers

Elvi Kartika Dewi

Penata Letak/Layout Designers

Elvi Kartika Dewi

Disain Kover/Cover Designers

Olvi Assyifa

Disain Infografis/Infrographic Designers

Olvi Assyifa

Penerjemah/Translator

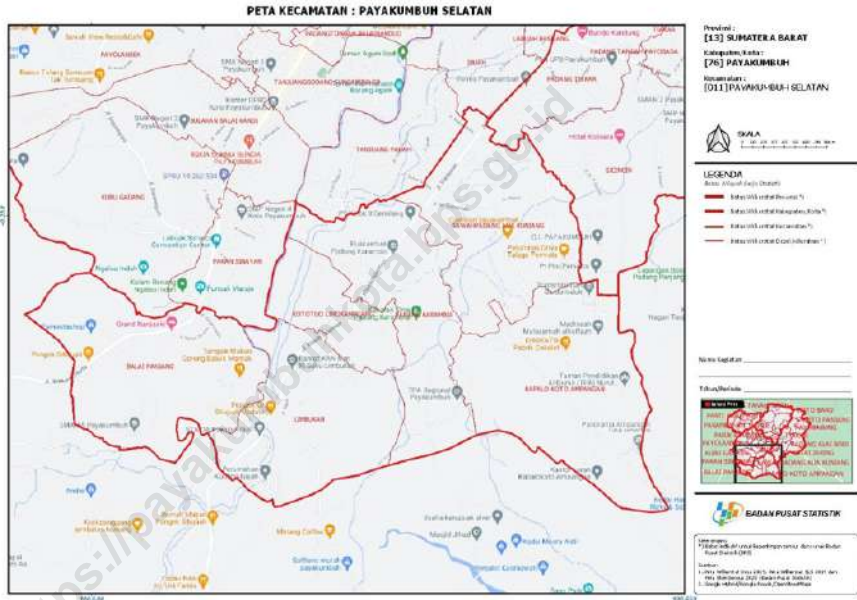
Elvi Kartika Dewi

KONTRIBUTOR DATA/DATA CONTRIBUTOR

1. Kementerian Agama/*Ministry of Religious Affair*
2. Dinas Pendidikan Kota Payakumbuh/ *Education Authorities of Payakumbuh Municipality*
3. Badan Pusat Statistik/*BPS-Statistics Indonesia*
4. Dinas Pekerjaan Umum dan Penataan Ruang Kota Payakumbuh/*Public Work and Spatial Planning Agency of Payakumbuh Municipality Municipality*
5. Dinas Pertanian Kota Payakumbuh/*Agriculture Department of Payakumbuh Municipality*
6. Sekretariat KPU Kota Payakumbuh/ *Regional Electing Committee of Payakumbuh Municipality*
7. Dinas Kesehatan Kota Payakumbuh / *Public Health Office of Payakumbuh Municipality*
8. Dinas Pemberdayaan Perempuan, Perlindungan Anak, Pengendalian Penduduk, dan Keluarga Berencana Kecamatan Payakumbuh Selatan/ *Office of Women's Empowerment, Child Protection, Control Population and Family Planning Payakumbuh Selatan District*
9. Pengadilan Agama Kota Payakumbuh/*Religious Court of Payakumbuh Municipality*
10. Badan Narkotika Nasional Kota Payakumbuh/*National Drugs Board of Payakumbuh Municipality*
11. Dinas Sosial Kota Payakumbuh/*Social Service of Payakumbuh Municipality*
12. Dinas Kependudukan dan Pencatatan Sipil Kota Payakumbuh/*Population and Civil Division Office of Payakumbuh Municipality*
13. PT. PLN Cabang Kota Payakumbuh / *PT. PLN (Persero) Branch of Payakumbuh*
14. PDAM Kota Payakumbuh / *PDAM of Payakumbuh Municipality*
15. Dinas Pariwisata, Pemuda dan Olahraga Kota Payakumbuh / *Tourism, Youth and Sport Office of Payakumbuh Municipality*
16. Kantor Camat Payakumbuh Selatan/*Payakumbuh Selatan District Office*
17. BPP Kecamatan Payakumbuh Selatan/*BPP Payakumbuh Selatan District*
18. Kantor Urusan Agama Kecamatan Payakumbuh Selatan/*Religious Affairs Office of Payakumbuh Selatan District*

PETA WILAYAH KECAMATAN PAYAKUMBUH SELATAN

Map of Payakumbuh Selatan District



KEPALA BPS KOTA PAYAKUMBUH
HEAD OF BPS-STATISTICS PAYAKUMBUH MUNICIPALITY



DESSI FEBRIYANTI

KATA PENGANTAR

Penerbitan Kecamatan Payakumbuh Selatan Dalam Angka 2024 merupakan publikasi tahunan yang diterbitkan oleh BPS Kota Payakumbuh untuk memenuhi kebutuhan data-data pembangunan. Publikasi ini memuat data/informasi statistik tentang hasil-hasil pembangunan di wilayah Kota Payakumbuh selama tahun 2023, yang dapat dijadikan sebagai salah satu indikator dalam mengevaluasi pembangunan.

Data yang disajikan dalam publikasi ini terdiri dari data sekunder yang bersumber dari berbagai instansi pemerintah maupun swasta dan data primer yang berasal dari hasil sensus/survei yang dilakukan BPS Kota Payakumbuh. Publikasi ini dapat terwujud berkat kerja sama dan bantuan dari berbagai pihak baik instansi pemerintah maupun swasta. Kepada semua pihak yang telah memberikan bantuan disampaikan penghargaan dan terima kasih yang sebesar-besarnya.

Walaupun publikasi ini telah disiapkan sebaik-baiknya, namun tidak tertutup kemungkinan masih ditemui masih ada kekurangan dan kesalahan. Untuk perbaikan publikasi ini, tanggapan dan saran yang bersifat konstruktif dari para pengguna sangat diharapkan.

Payakumbuh, September 2024
Kepala Badan Pusat Statistik
Kota Payakumbuh



DESSI FEBRIANTI


PREFACE

Payakumbuh Selatan District in Figures 2024 is the annual publication published by BPS Kota Payakumbuh to meet the needs of development data. This publication contains statistical data / information on development outcomes in the Payakumbuh Municipality area during 2023, which can be used as an indicator in evaluating development.

The data presented in this publication consists of secondary data sourced from government agencies, private and primary data derived from the results of a census / survey conducted by BPS-Statistics of Payakumbuh Municipality. This publication was made possible thanks to the cooperation and assistance of various parties, both government and private agencies. To all those who have provided assistance, a big appreciation and gratitude is given.

Although this publication has been prepared as well as possible, it is also possible that there are still deficiencies and errors. To improve this publication, constructive responses and suggestions from users are expected.

Payakumbuh , September 2024
Head of BPS-Statistics
Payakumbuh Municipality



DESSI FEBRIYANTI

DAFTAR ISI / CONTENTS

Kecamatan PAYAKUMBUH SELATAN DALAM ANGKA
Payakumbuh Selatan District in Figures
2024
VOLUME 15, 2024

	Halaman <i>Page</i>
Kata Pengantar/ <i>Preface</i>	xi
Daftar Isi/ <i>Contents</i>	xiii
Daftar Tabel/ <i>List of Tables</i>	xv
Daftar Gambar/ <i>List Of Figure</i>	xxxii
Penjelasan Umum/ <i>Explanatory Notes</i>	xxxiii
Daftar Singkatan/ <i>List of Abbreviations</i>	xxxv
1. Geografi/ <i>Geography</i>	1
2. Pemerintahan/ <i>Government</i>	13
3. Penduduk/ <i>Population</i>	41
4. Sosial dan Kesejahteraan Rakyat/ <i>Social and Welfare</i>	51
5. Pertanian/ <i>Agriculture</i>	123
6. Pariwisata dan Transportasi/ <i>Tourism and Transportation</i>	157
7. Koperasi/ <i>Cooperative</i>	165
Daftar Pustaka/ <i>Bibliography</i>	173

DAFTAR TABEL/LIST OF TABLES

Tabel Table		Halaman Page
1.	GEOGRAFI/GEOGRAPHIC	
1.1	Luas Daerah Menurut Kelurahan di Kecamatan Payakumbuh Selatan, 2023 <i>Total Area by Kelurahan in Payakumbuh Selatan District, 2023</i>	7
1.2	Letak Geografis Kecamatan Payakumbuh Selatan, 2023 <i>Location of Geography in Payakumbuh Selatan District, 2023</i>	8
1.3	Nama, Luas dan Kode Pos Kelurahan di Kecamatan Payakumbuh Selatan, 2023 <i>Name, Area dan Zip Code of Village in Payakumbuh Selatan District, 2023</i>	9
1.4	Luas Penggunaan Lahan di Kecamatan Payakumbuh Selatan, 2023 <i>Land Area in Payakumbuh Selatan District, 2023</i>	10
1.5	Nama Bukit di Kecamatan Payakumbuh Selatan, 2023 <i>Hill in Payakumbuh Selatan District, 2023</i>	11
1.6	Nama Sungai dan Daerah yang Dilalui di Kecamatan Payakumbuh Selatan, 2023 <i>Rivers Name and Area Passed Through in Payakumbuh Selatan District, 2023</i>	12
2.	PEMERINTAHAN/GOVERNMENT	
2.1	WILAYAH ADMINISTRATIF/ADMINISTRATIVE AREA	
2.1.1	Jumlah Rukun Tetangga (RT) dan Rukun Warga (RW) Menurut Kelurahan di Kecamatan Payakumbuh Selatan, 2023 <i>Number of Rukun Tetangga and Rukun Warga by Kelurahan in Payakumbuh Selatan District, 2023</i>	19
2.1.2	Jumlah Pembagian Wilayah Administrasi dan Luas Daerah di Kecamatan Payakumbuh Selatan, 2023 <i>Division of Administrative Area in Payakumbuh Selatan District, 2023</i>	20

2.1.3	Status Daerah (Perkotaan/Perdesaan) Menurut Kelurahan di Kecamatan Payakumbuh Selatan, 2023 <i>Area Status (Urban/Rural) by Kelurahan in Payakumbuh Selatan District, 2023</i>	21
2.2	SUMBER DAYA MANUSIA/HUMAN RESOURCES	
2.2.1	Jumlah Pegawai Negeri Sipil Menurut Jenis Kelamin di Kantor Kecamatan Payakumbuh Selatan, (orang) 2023 <i>Number of Civil Servants by Sex in Payakumbuh Selatan District Office, (person) 2023</i>	22
2.2.2	Jumlah Pegawai Negeri Sipil Menurut Kelurahan dan Jenis Kelamin sekecamatan Payakumbuh Selatan, (orang) 2023 <i>Number of Civil Servants by Kelurahan and Sex in Payakumbuh Selatan District, (person) 2023</i>	23
2.2.3	Jumlah Pegawai Negeri Sipil Menurut Tingkat Pendidikan dan Jenis Kelamin di Kantor Kecamatan Payakumbuh Selatan, (orang) 2023 <i>Number of Civil Servants by Level of Education and Sex in Payakumbuh Selatan District Office, (person) 2023</i>	24
2.2.4	Jumlah Pegawai Negeri Sipil Menurut Kelurahan dan Tingkat Pendidikan sekecamatan Payakumbuh Selatan, (orang) 2023 <i>Number of Civil Servants by Kelurahan and Level of Education in Payakumbuh Selatan District, (person) 2023</i>	25
2.2.5	Jumlah Pegawai Negeri Sipil Menurut Golongan dan Jenis Kelamin di Kantor Kecamatan Payakumbuh Selatan, (orang) 2023 <i>Number of Civil Servants by Groups and Sex in Payakumbuh Selatan District Office, (person) 2023</i>	26
2.2.6	Jumlah Pegawai Negeri Sipil Menurut Kelurahan dan Golongan sekecamatan Payakumbuh Selatan, (orang) 2023 <i>Number of Civil Servants by Kelurahan and Groups in Payakumbuh Selatan District, (person) 2023</i>	27
2.2.7	Jumlah Pegawai Negeri Sipil Menurut Jabatan Struktural di Kantor Kecamatan Payakumbuh Selatan, (orang) 2023 <i>Number of Civil Servants by Structural Occupation in Payakumbuh Selatan District Office, (person) 2023</i>	28

Tabel Table	Halaman Page	
2.2.8	Jumlah Pegawai Negeri Sipil Menurut Jabatan Struktural sekecamatan Payakumbuh Selatan, (orang) 2019–2023 <i>Number of Civil Servants by Structural Occupation in Payakumbuh Selatan District, (person) 2019–2023</i>	29
2.2.9	Nama Lurah Menurut Kelurahan di Kecamatan Payakumbuh Selatan, 2023 <i>Lurah Names by Kelurahan in Payakumbuh Selatan District, 2023</i>	30
2.2.10	Alamat Kantor/Dinas Jawatan Tingkat Kecamatan di Kecamatan Payakumbuh Selatan, 2023 <i>District Office Address in Payakumbuh Selatan District, 2023</i>	31
2.2.11	Alamat Kantor/Dinas Jawatan Tingkat II di Kecamatan Payakumbuh Selatan, 2023 <i>Municipality Office Address in Payakumbuh Selatan District, 2023</i>	32
2.2.12	Jumlah Pemilih pada Pemilu Legislatif 2019, Pilpres 2019, Pilgub 2020 dan Pilwakot 2017 Menurut Kelurahan di Kecamatan Payakumbuh Selatan <i>Number of Voters Legislative Elections 2019, Presidential Election 2019, Governor Election 2020 and Mayor Election 2017 by Kelurahan in Payakumbuh Selatan District</i>	33
2.2.13	Jumlah PPS dan TPS pada Pemilu Legislatif dan Pilpres Menurut Kelurahan di Kecamatan Payakumbuh Selatan, 2019 <i>The Number of Election Place and Organization Legislative and President Election by Kelurahan in Payakumbuh Selatan District, 2019</i>	34
2.2.14	Jumlah PPS dan TPS pada Pilgub dan Pilwakot Menurut Kelurahan di Kecamatan Payakumbuh Selatan, 2020 dan 2017 <i>The Number of Election Place and Organization by Kelurahan in Governor and Mayor Election in Payakumbuh Selatan District, 2020 and 2017</i>	35
2.2.15	Jumlah Suara Hasil Pemilu Pilpres di Kecamatan Payakumbuh Selatan, 2019 <i>President Election Result in Payakumbuh Selatan District, 2019</i>	36

Tabel Table	Halaman Page	
2.2.16	Jumlah Suara Hasil Pemilihan Gubernur dan Wakil Gubernur di Kecamatan Payakumbuh Selatan, 2020 <i>The Result of Governor Election in Payakumbuh Selatan District, 2020</i>	37
2.2.17	Jumlah Suara Hasil Pemilu Walikota dan Wakil Walikota di Kecamatan Payakumbuh Selatan, 2017 <i>The Result of Mayor Election in Payakumbuh Selatan District, 2017...</i>	38
2.2.18	Jumlah Advice Planning yang Dikeluarkan dan Jumlah Bangunan Ber IMB Menurut Kelurahan di Kecamatan Payakumbuh Selatan, 2023 <i>The Number of Planning Advice Issued and Number of Building with IMB by Kelurahan in Payakumbuh Selatan District, 2023</i>	39
2.2.19	Target dan Realisasi Penerimaan PBB Menurut Kelurahan di Kecamatan Payakumbuh Selatan, 2023 <i>Revenue Target and Realization by Kelurahan in Payakumbuh Selatan District, 2023</i>	40
 3. PENDUDUK/POPULATION		
3.1	Penduduk, Distribusi Persentase Penduduk, Kepadatan Penduduk, Rasio Jenis Kelamin Penduduk Menurut Kelurahan di Kecamatan Payakumbuh Selatan, 2023 <i>Population, Percentage Distribution of Population, Population Density, and Population Sex Ratio by Kelurahan in Payakumbuh Selatan District, 2023</i>	47
3.2	Jumlah Penduduk Menurut Kelompok Umur dan Jenis Kelamin di Kecamatan Payakumbuh Selatan, 2023 <i>Population by Age Groups and Sex in Payakumbuh Selatan District, 2023</i>	49
3.3	Jumlah Keluarga Menurut Kelurahan di Kecamatan Payakumbuh Selatan, 2023 <i>Number of Family by Kelurahan in Payakumbuh Selatan District, 2023</i>	50

4. SOSIAL DAN KESEJAHTERAAN RAKYAT/SOCIAL AND WELFARE

4.1 PENDIDIKAN/EDUCATION

4.1.1	Jumlah Sekolah Menurut Tingkat Pendidikan di Kecamatan Payakumbuh Selatan, 2023/2024 <i>Number of Schools by Level of Education in Payakumbuh Selatan District, 2023/2024.....</i>	65
4.1.2	Jumlah Guru Menurut Tingkat Pendidikan di Kecamatan Payakumbuh Selatan, 2023/2024 <i>Number of Teachers by Level of Education in Payakumbuh Selatan District, 2023/2024.....</i>	66
4.1.3	Jumlah Murid Menurut Tingkat Pendidikan di Kecamatan Payakumbuh Selatan, 2023/2024 <i>Number of Pupils by Level of Education in Payakumbuh Selatan District, 2023/2024.....</i>	67
4.1.4	Banyaknya Sekolah, Ruang Kelas, Murid dan Guru Taman Kanak-kanak Menurut Kelurahan di Kecamatan Payakumbuh Selatan, 2023 <i>Number of School, Classes, Pupil and Teachers, in Kindergarten Schools by Kelurahan in Payakumbuh Selatan District, 2023</i>	68
4.1.5	Banyaknya Sekolah, Murid dan Guru SD/MI Negeri dan Sederajat Menurut Kelurahan di Kecamatan Payakumbuh Selatan, 2023 <i>Number of School, Pupil and Teachers, in Public Primary Schools/ Madrasah Ibtidaiyah by Kelurahan in Payakumbuh Selatan District, 2023</i>	69
4.1.6	Banyaknya Sekolah, Ruang Kelas, Murid dan Guru SD/MI Swasta dan Sederajat Menurut Kelurahan di Kecamatan Payakumbuh Selatan, 2023 <i>Number of School, Classes, Pupil and Teachers, in Private Primary Schools/Madrasah Ibtidaiyah by Kelurahan in Payakumbuh Selatan District, 2023.....</i>	70

4.1.7	Banyaknya Sekolah, Ruang Kelas, Murid dan Guru SMP/MTs Negeri dan Sederajat Menurut Kelurahan di Kecamatan Payakumbuh Selatan, 2023 <i>Number of School, Classes, Pupil and Teachers, in Public Junior High Schools/Madrasah Tsanawiyah by Kelurahan in Payakumbuh Selatan District, 2023</i>	71
4.1.8	Banyaknya Sekolah, Ruang Kelas, Murid dan Guru SMA/MA Negeri dan Sederajat Menurut Kelurahan di Kecamatan Payakumbuh Selatan, 2023 <i>Number of School, Classes, Pupil and Teachers, in Public Senior High School/Madrasah Aliyah by Kelurahan in Payakumbuh Selatan District, 2023</i>	72
4.1.9	Banyaknya Perguruan Tinggi, Ruang Kelas, Mahasiswa, Dosen dan Rasio Mahasiswa–Dosen di Kecamatan Payakumbuh Selatan, 2020–2023 <i>Number of University, Classes, College Student, Lecture and College Student Lecture Ratio in Payakumbuh Selatan District, 2020– 2023</i> ...	73
4.1.10	Jumlah Murid yang Lulus UASBN Tingkat SD/MI Menurut Kelurahan di Kecamatan Payakumbuh Selatan, 2023 <i>Number of Student that were Graduated from Finally Evaluation on Elementary School Stage by Kelurahan in Payakumbuh Selatan District, 2023</i>	74
4.1.11	Jumlah Murid yang Lulus UN Tingkat SMP/MTs Menurut Kelurahan di Kecamatan Payakumbuh Selatan, 2023 <i>Number of Student that were Graduated from Finally Evaluation on Junior High School Stage by Kelurahan in Payakumbuh Selatan District, 2023</i>	75
4.1.12	Jumlah Murid yang Lulus UN Tingkat SMA//SMK/MA Menurut Kelurahan di Kecamatan Payakumbuh Selatan, 2023 <i>Number of Student that were Graduated from Finally Evaluation on Senior High School Stage by Kelurahan in Payakumbuh Selatan District, 2023</i>	76
4.1.13	Jumlah Sekolah, Guru dan Murid pada TPQ/TPSQ Menurut Kelurahan di Kecamatan Payakumbuh Selatan, 2023 <i>Number of School, Teachers and Pupil in TPQ/TPSQ by Kelurahan in Payakumbuh Selatan District, 2023</i>	77

Tabel Table	Halaman Page	
4.1.14	Jumlah Sekolah, Guru dan Murid pada MDTA Menurut Kelurahan di Kecamatan Payakumbuh Selatan, 2023 <i>Number of School, Teachers and Pupil in MDTA by Kelurahan in Payakumbuh Selatan District, 2023</i>	78
4.1.15	Jumlah Guru Agama Negeri dan Honor Menurut Kelurahan di Kecamatan Payakumbuh Selatan, 2023 <i>Number of Public and Honorary Religion Teachers by Kelurahan in Payakumbuh Selatan District, 2023</i>	79
4.1.16	Jumlah Sekolah, Guru dan Murid Raudhatul Athfal (RA) di bawah Kementerian Agama Menurut Kelurahan di Kecamatan Payakumbuh Selatan, 2019–2023 <i>Number of School, Teachers and Pupil in Raudhatul Athfal (RA) Under The Ministry of Religious Affairs by Kelurahan in Payakumbuh Selatan District, 2019–2023</i>	80
4.1.17	Jumlah Anak Didik Sekolah Luar Biasa di Kecamatan Payakumbuh Selatan, 2023 <i>Number of Student of Special School in Payakumbuh Selatan District, 2023</i>	81
4.2 KESEHATAN/HEALTH		
4.2.1	Jumlah Tenaga Kesehatan di Kecamatan Payakumbuh Selatan, 2022–2023 <i>Number of Medical Personnel in Payakumbuh Selatan District, 2022–2023</i>	82
4.2.2	Jumlah Rumah Sakit Umum, Rumah Sakit Khusus, Rumah Sakit/ Rumah Bersalin, Puskesmas, Klinik/Balai Kesehatan, Posyandu dan Poskeskel di Kecamatan Payakumbuh Selatan, 2019–2023 <i>Number of General Hospital, Special Hospital, Maternity Hospital and Public Health Center, Medical Clinic, Integrated Service Post, Kelurahan Maternity Cottage in Payakumbuh Selatan District, 2019–2023</i>	83
4.2.3	Jumlah Bayi Lahir, Bayi Berat Badan Lahir Rendah (BBLR), BBLR Dirujuk dan Bergizi Buruk di Kecamatan Payakumbuh Selatan, 2019–2023 <i>Number of Births, Babies with Low Birth Weight (LBW), Treated LBW and Malnutrition Cases in Payakumbuh Selatan District, 2019–2023</i> .	84

Tabel Table	Halaman Page	
4.2.4	Jumlah Kasus HIV/AIDS, IMS, DBD, Diare, TB dan Malaria di Kecamatan Payakumbuh Selatan, 2019–2023 <i>Number of Cases of HIV/AIDS, Sexually Transmitted Infection, Dengue Fever, Diarrhea, Tuberculosis (TB) and Malaria in Payakumbuh Selatan District, 2019–2023.....</i>	85
4.2.5	Jumlah Imunisasi Bayi, Catin, Ibu Hamil, Murid Kelas 1 SD di Kecamatan Payakumbuh Selatan, 2020–2023 <i>Number of Immunization of Infants, Prospective Brides, Pregnant Women, First Grade of Elementary Student in Payakumbuh Selatan District, 2020–2023.....</i>	86
4.2.6	Distribusi Tenaga Medis, Paramedis dan Non Medis pada Puskesmas di Kecamatan Payakumbuh Selatan, 2021–2023 <i>The Distributian of Medical Employee and Non Medical of Public Health Service in Payakumbuh Selatan District, 2021–2023.....</i>	87
4.2.7	Jumlah Apotik, Toko Obat Berizin, Optikal dan Klinik Bersalin di Kecamatan Payakumbuh Selatan, 2021–2023 <i>Number of Dispensary, License Medical Shop, Optics and Maternity Clinic in Payakumbuh Selatan District, 2021–2023.....</i>	88
4.2.8	Jumlah Kunjungan Rawat Jalan, Rawat Inap dan Gangguan Jiwa di Sarana Pelayanan Kesehatan di Kecamatan Payakumbuh Selatan, 2023 <i>Amount of Out Patient, in Patient and Psychoneurotic in Payakumbuh Selatan District, 2023.....</i>	89
4.2.9	Banyaknya Lahir Hidup, Lahir Mati dan Kematian Ibu Waktu Melahirkan di Kecamatan Payakumbuh Selatan, 2023 <i>The Number of Alive, Death at Birth and Maternal Death in Childbed in Payakumbuh Selatan District, 2023.....</i>	90
4.2.10	Jumlah Kematian Bayi dan Balita di Kecamatan Payakumbuh Selatan, 2023 <i>Number of Infant and Under Five Deaths in Payakumbuh Selatan District, 2023.....</i>	91
4.2.11	Jumlah Bayi yang Diberi Imunisasi di Kecamatan Payakumbuh Selatan, 2023 <i>Number of Immunized Infant in Payakumbuh Selatan District, 2023..</i>	92

Tabel Table	Halaman Page
4.2.12	Jumlah Penyakit Menular menurut Jenis Penyakit di Kecamatan Payakumbuh Selatan, 2023 <i>Number of Infectious Diseases by Type of Diseases in Payakumbuh Selatan District, 2023</i> 93
4.2.13	Jumlah Peserta KB Dirinci per mix Kontasepsi Menurut Kelurahan di Kecamatan Payakumbuh Selatan, 2023 <i>Number of Family Planning Participant by Kelurahan in Payakumbuh Selatan District, 2023</i> 94
4.2.14	Jumlah Pencapaian Akseptor KB Baru Dirinci per mix Kontasepsi Menurut Kelurahan di Kecamatan Payakumbuh Selatan, 2023 <i>Number of Family Achieving New Family Planning Acceptor by Mix Contraception by Kelurahan in Payakumbuh Selatan District, 2023....</i> 95
4.2.15	Jumlah Posyandu, Pos KB dan Bina Keluarga Balita (BKB) Menurut Kelurahan di Kecamatan Payakumbuh Selatan, 2023 <i>Number of Integrated Service Post, Family Planning Post, Family with Young Children in Payakumbuh Selatan District, 2023</i> 96
4.3	PERUMAHAN DAN LINGKUNGAN HOUSING AND ENVIRONMENT
4.3.1	Jumlah Pelanggan Listrik di Kecamatan Payakumbuh Selatan, 2019–2023 <i>Number of Registered Electricity Costumers in Payakumbuh Selatan District, 2019–2023</i> 97
4.3.2	Jumlah Pelanggan Air Bersih Menurut Jenis Tarif di Kecamatan Payakumbuh Selatan, 2020–2023 <i>Number of Costumers at Water Areal Company by Kind of Rate in Payakumbuh Selatan District, 2020–2023</i> 98
4.4	AGAMA DAN SOSIAL LAINNYA RELIGION AND OTHER SOCIAL AFFAIRS
4.4.1	Jumlah Tempat Peribadatan di Kecamatan Payakumbuh Selatan, 2019–2023 <i>Number of Places of Worship in Payakumbuh Selatan District, 2019–2023</i> 99
4.4.2	Banyaknya Penyuluh Agama Menurut Kelurahan di Kecamatan Payakumbuh Selatan, 2019–2023 <i>Number of Religious Teachers by Kelurahan in Payakumbuh Selatan District, 2019–2023</i> 100

Tabel Table	Halaman Page	
4.4.3	Banyaknya Jemaah Haji yang Diberangkatkan ke Tanah Suci Menurut Jenis Kelamin dan Kelurahan di Kecamatan Payakumbuh Selatan, 2023 <i>Number of Member Pilgrimage to Mecca by Sex and Kelurahan in Payakumbuh Selatan District, 2023</i>	101
4.4.4	Banyaknya Jemaah Haji yang Diberangkatkan ke Tanah Suci Menurut Kelompok Umur dan Kelurahan di Kecamatan Payakumbuh Selatan, 2023 <i>Number of Member Pilgrimage to Mecca by Age Group and Kelurahan in Payakumbuh Selatan District, 2023</i>	102
4.4.5	Banyaknya Jemaah Haji yang Diberangkatkan ke Tanah Suci Menurut Pendidikan dan Kelurahan di Kecamatan Payakumbuh Selatan, 2023 <i>Number of Member Pilgrimage to Mecca by Educational and Kelurahan in Payakumbuh Selatan District, 2023</i>	103
4.4.6	Banyaknya Jemaah Haji yang Diberangkatkan ke Tanah Suci Menurut Pekerjaan dan Kelurahan di Kecamatan Payakumbuh Selatan, 2023 <i>Number of Member Pilgrimage to Mecca by Occupation and Kelurahan in Payakumbuh Selatan District, 2023</i>	104
4.4.7	Biaya Pemberangkatan Ibadah Haji (BPIH) di Kota Payakumbuh, 2019–2023 <i>Cost of Pilgrimage to Mecca in Payakumbuh Municipality, 2019–2023</i>	105
4.4.8	Banyaknya Nikah per Bulan di Kecamatan Payakumbuh Selatan, 2023 <i>The Number of Marriage by Month in Payakumbuh Selatan District, 2023</i>	106
4.4.9	Banyaknya Wali Nikah Menurut Jenisnya per Bulan di Kecamatan Payakumbuh Selatan, 2023 <i>The Number of Guardian Marriage by Type by Month in Payakumbuh Selatan District, 2023</i>	107

Tabel Table	Halaman Page	
4.4.10	Tingkat Pendidikan Suami/Istri yang Melaksanakan Nikah per Bulan di Kecamatan Payakumbuh Selatan, 2023 <i>Educational Level of Husband/Wife that have Marriage by Month in Payakumbuh Selatan District, 2023</i>	108
4.4.11	Jumlah Perkara yang Diterima oleh Pengadilan Agama Kota Payakumbuh untuk Kecamatan Payakumbuh Selatan, 2023 <i>The Number of Case that were Accepted by Religious Court in Payakumbuh Municipality for Payakumbuh Selatan District, 2023</i>	109
4.4.12	Jumlah Perkara yang Diselesaikan oleh Pengadilan Agama Kota Payakumbuh untuk Kecamatan Payakumbuh Selatan, 2023 <i>The Number of Case that were Finished by Religious Court in Payakumbuh Municipality for Payakumbuh Selatan District, 2023</i>	110
4.4.13	Faktor Penyebab Perceraian yang telah Diputuskan oleh Pengadilan Agama Kota Payakumbuh untuk Kecamatan Payakumbuh Selatan, 2019–2023 <i>The Causal of Divorce that were Decided by Religious Court in Payakumbuh Municipality for Payakumbuh Selatan District, 2019–2023</i>	111
4.4.14	Jumlah KK Miskin dan KK Miskin yang Mendapat Bantuan Rumah Dirinci Menurut Kelurahan di Kecamatan Payakumbuh Selatan, 2023 <i>Number of Poor Families and Poor Families that Receive Housing Assistance by Kelurahan in Payakumbuh Selatan District, 2023</i>	112
4.4.15	Jumlah KK Miskin dan KK Miskin yang Mendapat Bantuan Raskin Dirinci Menurut Kelurahan di Kecamatan Payakumbuh Selatan, 2023 <i>Number of Poor Families and Poor Families that Receive Raskin by Kelurahan in Payakumbuh Selatan District, 2023</i>	113
4.4.16	Jumlah Penyalahgunaan Narkoba yang Menjalani Rehabilitasi di Kecamatan Payakumbuh Selatan, (orang) 2019–2023 <i>Number of Drugs Abuse that Rehabilitated in Payakumbuh Selatan District, (person) 2019–2023.....</i>	114

Tabel Table	Halaman Page	
4.4.17	Jumlah Lembaga Kesejahteraan Sosial dan Penyuluhan Sosial Lisan di Kecamatan Payakumbuh Selatan, 2019–2023 <i>Number of Social Organisation and Social Illimination Spoken in Payakumbuh Selatan District, 2019–2023.....</i>	115
4.4.18	Peristiwa Bencana Alam, Taksiran Kerugian dan Bantuan yang Diberikan di Kecamatan Payakumbuh Selatan, 2022–2023 <i>Number of Disaster, Appraisal of Suffer a Financial Loss and Kind of Financial Assistance in Payakumbuh Selatan District, 2022–2023</i>	116
4.4.19	Banyaknya Panti dan Penghuni Panti di Kecamatan Payakumbuh Selatan, 2019–2023 <i>Number of Residence and Occupant in Payakumbuh Selatan District, 2019–2023.....</i>	117
4.4.20	Jumlah Yatim Piatu/Anak terlantar dan Penderita Cacat di Kecamatan Payakumbuh Selatan, 2019–2023 <i>Number of Orphan/Negligent Children and Deformity in Payakumbuh Selatan District, 2019–2023.....</i>	118
4.4.21	Jumlah Petugas Sosial Masyarakat (PSM) yang Telah Dididik Menurut Kelurahan dan Jenis Kelamin di Kecamatan Payakumbuh Selatan, 2023 <i>Number of Community Social Workers Who have been Educated by Kelurahan and Sex in Payakumbuh Selatan District, 2023.....</i>	119
4.4.22	Jumlah Kartu Keluarga yang dikeluarkan di Kecamatan Payakumbuh Selatan, 2019–2023 <i>Number of Family Registers in Payakumbuh Selatan District, 2019–2023</i>	120
4.4.23	Jumlah Wajib Kartu Tanda Penduduk dan Perekaman di Kecamatan Payakumbuh Selatan, 2019–2023 <i>Number of Identity Cards and e-ID Recording in Payakumbuh Selatan District, 2019–2023.....</i>	121
5.	PERTANIAN/AGRICULTURE	
5.1	Luas Panen Tanaman Sayuran Semusim Menurut Jenis Tanaman di Kecamatan Payakumbuh Selatan (ha), 2021–2023 <i>Harvested Area of Seasonal Vegetables by Kind of Plant in Payakumbuh Selatan District (ha), 2021–2023.....</i>	135

Tabel Table	Halaman Page	
5.2	Produksi Tanaman Sayuran Semusim Menurut Jenis Tanaman di Kecamatan Payakumbuh Selatan (kuintal), 2021–2023 <i>Production of Seasonal Vegetables by Kind of Plant in Payakumbuh Selatan District (quintal), 2021–2023.....</i>	136
5.3	Luas Panen Tanaman Biofarmaka Menurut Jenis Tanaman di Kecamatan Payakumbuh Selatan (m ²), 2020–2023 <i>Harvested Area of Medicinal Plants by Kind of Plant in Payakumbuh Selatan District (m²), 2020–2023.....</i>	137
5.4	Produksi Tanaman Biofarmaka Menurut Jenis Tanaman di Kecamatan Payakumbuh Selatan (kg), 2020–2023 <i>Production of Medicinal Plants by Kind of Plant in Payakumbuh Selatan District (kg), 2020–2023.....</i>	138
5.5	Produksi Buah–Buahan Tahunan Menurut Jenis Tanaman di Kecamatan Payakumbuh Selatan (kuintal), 2020–2023 <i>Production of Annual Fruits by Kind of Plant in Payakumbuh Selatan District (quintal), 2020–2023.....</i>	139
5.6	Luas Lahan Sawah Menurut Jenis Pengairan di Kecamatan Payakumbuh Selatan, 2023 <i>Area of Wetland by Type of Irrigation in Payakumbuh Selatan District, 2023.....</i>	141
5.7	Luas Lahan Tegal/Kebun, Ladang/Huma, dan Lahan yang Sementara Tidak Diusahakan di Kecamatan Payakumbuh Selatan (hektar), 2023 <i>Area of Dry Field/Garden, Shifting Cultivation, Land and Temporarily Unused Land in Payakumbuh Selatan District (hectare), 2023.....</i>	142
5.8	Luas Tanam, Produksi dan Produktivitas Palawija di Kecamatan Payakumbuh Selatan, 2023 <i>The Planted, Production and Productivity of Palawija in Payakumbuh Selatan District, 2023.....</i>	143
5.9	Luas Areal Tanaman Perkebunan di Kecamatan Payakumbuh Selatan, 2021–2023 <i>Planted Area of Estate Crops in Payakumbuh Selatan District, 2021–2023.....</i>	144

Tabel Table	Halaman Page	
5.10	Produksi Tanaman Perkebunan di Kecamatan Payakumbuh Selatan, 2021–2023 <i>Production of Estate Crops in Payakumbuh Selatan District, 2021–2023</i>	145
5.11	Populasi Ternak Menurut Jenisnya di Kecamatan Payakumbuh Selatan, 2020–2023 <i>Livestock Population by Kind of Livestock in Payakumbuh Selatan District, 2020–2023</i>	146
5.12	Populasi Unggas Menurut Kelurahan dan Jenis Unggas di Kecamatan Payakumbuh Selatan (ekor), 2023 <i>Poultry Population by Kelurahan and Kind of Poultry in Payakumbuh Selatan District (tail), 2023</i>	147
5.13	Jumlah Ternak yang Dipotong Menurut Jenis Ternak di Kecamatan Payakumbuh Selatan (ekor), 2019–2023 <i>Livestock Slaughtered by Kind of Livestock in Payakumbuh Selatan District (tail), 2019–2023</i>	148
5.14	Jumlah Rumah tangga Perikanan di Perairan Umum di Kecamatan Payakumbuh Selatan, 2019–2023 <i>Number of Fishing Household in Payakumbuh Selatan District, 2019– 2023</i>	149
5.15	Luas dan Produksi Pembudidayaan Ikan Rakyat di Kecamatan Payakumbuh Selatan, 2019–2023 <i>The Area and Production of Society Fishery in Payakumbuh Selatan District, 2019–2023</i>	150
5.16	Luas dan Penangkapan Ikan di Perairan Umum di Kecamatan Payakumbuh Selatan, 2023 <i>The Area and Catching Fish at Open Waters in Payakumbuh Selatan District, 2023</i>	151
5.17	Produksi Perikanan Tangkap di Perairan Umum di Kecamatan Payakumbuh Selatan, 2019–2023 <i>Production of Fish Capture at Inland Water in Payakumbuh Selatan District, 2019–2023</i>	152
5.18	Jumlah Kelompok Tani Menurut Kelurahan dan Kelas Kelompok Tani di Kecamatan Payakumbuh Selatan, 2023 <i>The Number of Farmer Group by Kelurahan and Farmer Group Class in Payakumbuh Selatan District, 2023</i>	153

Tabel Table	Halaman Page	
5.19	Jumlah Penggabungan Kelompok Tani dan Jumlah Anggota Menurut Kelurahan di Kecamatan Payakumbuh Selatan, 2023 <i>The Number of Farmer Group Merger by Kelurahan in Payakumbuh Selatan District, 2023</i>	154
5.20	Jumlah Kelembagaan Organisasi Petani Menurut Kelurahan di Kecamatan Payakumbuh Selatan, 2023 <i>The Number of Farmer Organizations by Kelurahan in Payakumbuh Selatan District, 2023</i>	155
6.	PARIWISATA DAN TRANSPORTASI/TOURISM AND TRANSPORTATION	
6.1	PARIWISATA/TOURISM	
6.1.1	Jumlah Hotel di Kecamatan Payakumbuh Selatan, 2021–2023 <i>Number of Hotel's in Payakumbuh Selatan District, 2021– 2023</i>	163
6.2	TRANSPORTASI/TRANSPORTATION	
6.2.1	Panjang Jalan Menurut Pemerintah yang Mengelola di Kecamatan Payakumbuh Selatan (km), 2023 <i>Length of Roads by Level of Austerity in Payakumbuh Selatan District (km), 2023</i>	164
7.	KOPERASI/COOPERATIVE	
7.1	Banyaknya Koperasi Unit Desa dan Koperasi di Kecamatan Payakumbuh Selatan, 2019–2023 <i>Number of Village Cooperative Unit and Cooperative in Payakumbuh Selatan Subdistrict, 2019–2023</i>	171
7.2	Banyaknya Anggota Koperasi Unit Desa dan Koperasi di Kecamatan Payakumbuh Selatan, 2019–2023 <i>Number of Members of Village Cooperative Unit and Cooperation in Payakumbuh Selatan Subdistrict, 2019–2023</i>	172

DAFTAR GAMBAR/LIST OF FIGURES

Gambar Figures		Halaman Page
1.1	Luas Daerah menurut Desa/Kelurahan (%), 2023 <i>Total Area by Village/Kelurahan (%), 2023</i>	5
1.2	Persentase Penggunaan Lahan Menurut Jenisnya di Kecamatan Payakumbuh Selatan, 2023 <i>Percentage of Land Use by Kind in Payakumbuh Selatan District , 2023</i>	6
2.1	Jumlah Pegawai Negeri Sipil Menurut Golongan dan Jenis Kelamin di Kantor Kecamatan Payakumbuh Selatan, (orang) 2023 <i>Number of Civil Servants by Groups and Sex in Payakumbuh Selatan District Office, (person) 2023</i>	17
2.2	Jumlah Pegawai Negeri Sipil Menurut Kelurahan dan Jenis Kelamin se– Kecamatan Payakumbuh Selatan, (orang) 2023 <i>Number of Civil Servants by Kelurahan and Sex in Payakumbuh Selatan District, (person) 2023</i>	18
3.1	Jumlah Penduduk Menurut Kelurahan Di Kecamatan Payakumbuh Selatan, (orang) 2023 <i>Number of Population by Kelurahan at Payakumbuh Selatan District, (person) 2023</i>	45
3.2	Jumlah Penduduk Menurut Kelompok Umur dan Jenis Kelamin di Kecamatan Payakumbuh Selatan, (orang) 2023 <i>Population by Age Groups and Sex in Payakumbuh Selatan District, (person) 2023</i>	46
4.1	Jumlah Wajib Kartu Tanda Penduduk dan Perekaman di Kecamatan Payakumbuh Selatan, 2019–2023 <i>Number of Population Compulsary ID Card and e-ID Recording in Payakumbuh Selatan District, 2019–2023</i>	63
4.2	Jumlah Pelanggan Listrik di Kecamatan Payakumbuh Selatan, 2019–2023 <i>Number of Registered Electricity Costumers in Payakumbuh Selatan District, 2019–2023</i>	64

Gambar Figures	Halaman Page	
5.1	Populasi Ternak Menurut Jenisnya di Kecamatan Payakumbuh Selatan, 2020–2023 <i>Livestock Population by Kind of Livestock in Payakumbuh Selatan District, 2020–2023</i>	133
5.2	Luas dan Produksi Pembudidayaan Ikan Rakyat di Kecamatan Payakumbuh Selatan, 2019–2023 <i>The Area and Production of Society Fishery in Payakumbuh Selatan District, 2019–2023</i>	134
6.1	Jumlah Hotel, Kamar dan Tempat Tidur di Kecamatan Payakumbuh Selatan, 2021–2023 <i>Number of Hotel, Rooms and Beds in Payakumbuh Selatan District, 2021–2023</i>	161
6.2	Panjang Jalan Menurut Pemerintah yang Mengelola di Kecamatan Payakumbuh Selatan (km), 2023 <i>Length of Roads by Level of Authority in Payakumbuh Selatan District (km), 2023</i>	162
7.1	Banyaknya Koperasi Unit Desa dan Koperasi di Kecamatan Payakumbuh Selatan, 2019–2023 <i>Number of Village Cooperative Unit and Cooperatives in Payakumbuh Selatan District, 2019–2023</i>	169
7.2	Banyaknya Anggota Koperasi Unit Desa dan Koperasi di Kecamatan Payakumbuh Selatan, 2019–2023 <i>Number of Members of Village Cooperative Unit and Cooperation in Payakumbuh Selatan District, 2019–2023</i>	170

PENJELASAN UMUM/EXPLANATORY NOTES

Tanda-tanda, satuan-satuan, dan lain-lainnya yang digunakan dalam publikasi ini adalah sebagai berikut:

Symbols, measurement units, and acronyms which are used in this publication, are as follows:

1. TANDA-TANDA/SYMBOLS

Data tidak tersedia/ <i>Data not available</i>	: ...
Tidak ada atau nol / <i>Null or zero</i>	: -
Data dapat diabaikan/ <i>Data negligible</i>	: 0
Tanda decimal/ <i>Decimal point</i>	: ,
Data tidak dapat ditampilkan/ <i>Not applicable</i>	: NA
Angka estimasi/ <i>Estimated figures</i>	: e
Angka diperbaiki/ <i>Revised figures</i>	: r
Angka sementara/ <i>Preliminary figures</i>	: *
Angka sangat sementara/ <i>Very preliminary figures</i>	: **
Angka sangat sangat sementara/ <i>Very very preliminary figures</i>	: ***

2. SATUAN/UNITS

barel/ <i>barrel</i>	: 158,99 liter/ <i>litres</i> = 1/6,2898 m ³
hektar (ha)/ <i>hectare (ha)</i>	: 10.000 m ²
kilometer (km)/ <i>kilometres (km)</i>	: 1.000 meter/ <i>meters (m)</i>
knot/ <i>knot</i>	: 1,8523 km/jam (<i>km/hour</i>)
kuintal/ <i>quintal</i>	: 100 kg
KWh	: 1.000 Watt <i>hour</i>
MWh	: 1.000 KWh
liter (untuk beras)/ <i>litre (for rice)</i>	: 0,80 kg
MMSCF	: 1/35,3 m ³
metrik ton (m.ton)/ <i>metric ton (m. ton)</i>	: 0,98421 long ton = 1.000 kg
ons/ <i>ounce</i>	: 28,31 gram/ <i>grams</i>
ton	: 1.000 kg

Satuan lain: buah, dus, butir, helai/lembar, kaleng, batang, pulsa, ton kilometer (ton-km), jam, menit, persen (%).

Other units: unit, pack, pieces, sheet, tin, pulse, ton-kilometres(ton-km), hour, minute, percent (%).

Perbedaan angka di belakang koma disebabkan oleh pembulatan angka.

The difference in decimal numbers is caused by rounding.

DAFTAR SINGKATAN/LIST OF ABBREVIATION

SI	: Stasiun Iklim/ <i>Climate Station</i>
SMPK	: Stasiun Meterologi Pertanian Khusus/ <i>Special Agricultural Meteorological Station</i>
t.t	: Tempat tidur/ <i>Bed</i>
BCG	: Bacillus Calmette Guerin
DPT	: Difteri, Pertusis, Tetanus/ <i>Diphtheria, Tetanus, and Pertussis</i>
TT	: Tetanus Toxoid
IOT	: Industri Obat Tradisional/ <i>Traditional Medicine Industry</i>
IKOT	: Industri Kecil Obat Tradisional/ <i>Traditional Medicine Small Industry</i>
Alkes	: Alat kesehatan/ <i>Health Kits</i>
PKRT	: Perbekalan Kesehatan Rumah tangga/ <i>Household Health Logistics</i>
Kompl	: Komplemen/ <i>Complement</i>
IRTP	: Industri Pangan Produksi Rumah Tangga/ <i>Foods Home Industry</i>
PBF	: Pedagang Besar Farmasi/ <i>Pharmacy Whole-seller</i>
GFK	: Gudang Farmasi Kab/Kota/Regency/ <i>Municipality Pharmacy Warehouse</i>
RB	: Rumah Bersalin/ <i>Delivery House</i>
Pustu	: Puskesmas pembantu/ <i>Auxiliary Public Health Center</i>
BP	: Balai Pengobatan/ <i>Polyclinic</i>
TPS	: Tempat Pembuangan Sampah Sementara / <i>landfill</i>
Jamkesmas	: Jaminan kesehatan masyarakat miskin/ <i>Poor public health insurance</i>
PJKMU	: Program Jaminan Kesehatan Masyarakat Umum/ <i>General Public Health Insurance Program</i>
SIUP	: Surat Ijin Usaha Perdagangan/ <i>Trading Permission Letter</i>
TDP	: Tanda Daftar Perusahaan/ <i>Company Registration Identity</i>
API	: Angka Pengenal Importir/ <i>Importer's Identity Number</i>

1

Geografi *Geography*

2023

Payakumbuh Selatan



Luas Wilayah
Total Area
1.468,36 Ha



Iklm
Climate
Tropis
Tropical



Suhu Rata-Rata
Average Temperature
26°C - 27°C



Ketinggian
522,5 meter
diatas permukaan laut
Altitude



Jarak ke Kantor Walikota
Distance from District Office to Walikota Office
3,2 Km

Sumber data :

Kantor Camat Payakumbuh Selatan / Payakumbuh Selatan District Office

PENJELASAN TEKNIS

1. Secara astronomis, Kecamatan Payakumbuh Selatan terletak antara 100°20'–100°40' BT dan 0°8'–0°15'LS
2. Berdasarkan posisi geografisnya, Kecamatan Payakumbuh Selatan memiliki batas-batas dengan Kabupaten Lima Puluh Kota dan Kecamatan Payakumbuh Barat dan Kecamatan Payakumbuh Timur.
3. Kecamatan Payakumbuh Selatan terdiri dari 6 Kelurahan :
 - Kelurahan Balai Panjang
 - Kelurahan Limbukan
 - Kelurahan Koto Tuo Limo Kampuang
 - Kelurahan Padang Karambia
 - Kelurahan Sawah Padang Aua Kuniang
 - Kelurahan Kapalo Koto Ampangan

TECHNICAL NOTES

1. *Astronomically, Payakumbuh Selatan District is located between 100° 20'–100° 40' East longitude, and between 0° 8'–0° 15' South Latitude.*
2. *In terms of geographic position, Payakumbuh Selatan District has boundaries with Lima Puluh Kota Regency and Payakumbuh Barat District and Payakumbuh Timur District.*
3. *Payakumbuh municipality has 6 Kelurahan :*
 - *Kelurahan Balai Panjang*
 - *Kelurahan Limbukan*
 - *Kelurahan Koto Tuo Limo Kampuang*
 - *Kelurahan Padang Karambia*
 - *Kelurahan Sawah Padang Aua Kuniang*
 - *Kelurahan Kapalo Koto Ampangan*

ULASAN

Kecamatan Payakumbuh Selatan merupakan dataran sedang dengan ketinggian \pm 514 meter diatas permukaan laut, terletak antara $100^{\circ}20'-100^{\circ}40'$ BT dan $0^{\circ}8'-0^{\circ}15'$ LS Kecamatan Payakumbuh Selatan mempunyai luas 14,68 km².

Kelurahan yang paling luas adalah Kelurahan Balai Panjang dengan luas 293,41 Ha atau 20 persen, sementara Kelurahan Padang Karambia adalah yang paling kecil yaitu seluas 199,34 Ha atau 14 persen.

Berdasarkan elevasi (ketinggian dari permukaan laut), dataran di Kecamatan Payakumbuh Selatan berada pada rentang 450 m – 750 m.

Jarak antara Kecamatan Payakumbuh Selatan ke Kantor Walikota Payakumbuh yaitu sejauh \pm 3,2 km

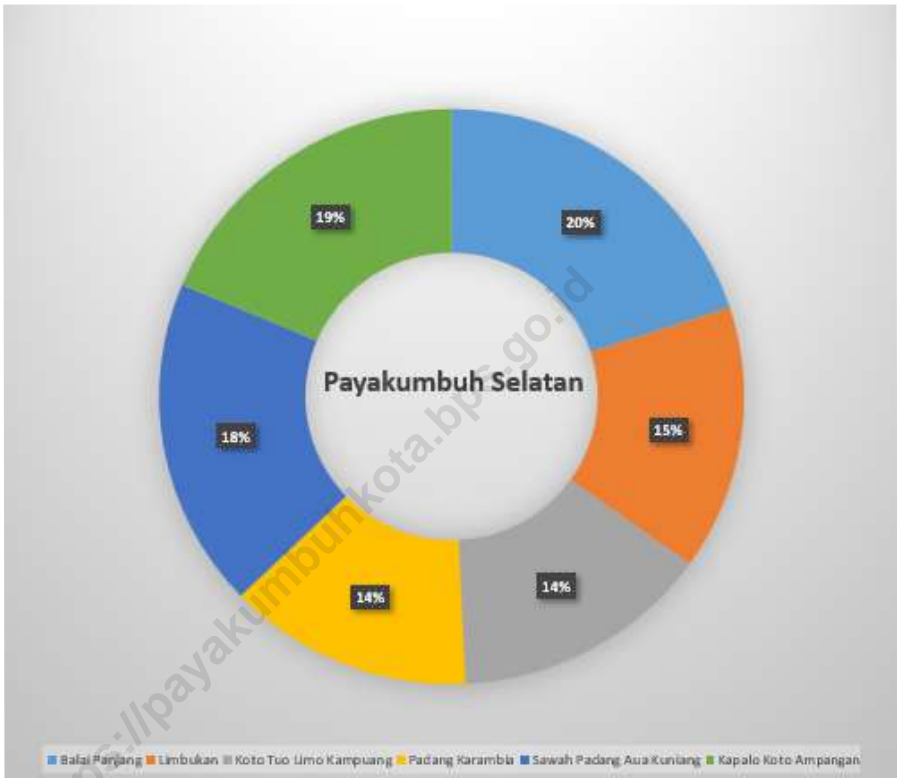
DESCRIPTION

Payakumbuh Selatan District is an area with average high around 514 meters of sea surface, it is located between $100^{\circ} 20'-100^{\circ} 40'$ East longitude, and between $0^{\circ} 8'-0^{\circ} 15'$ South Latitude. Payakumbuh Selatan District area is shaped in land by 14.68 km².

The largest Kelurahan is Kelurahan Balai Panjang, 293.41 Are or 20 percent, meanwhile the smallest is Kelurahan Padang Karambia, 199.34 Are or 14 percent.

Based on elevation (high of sea surface), land in Payakumbuh municipality on 450 m – 750 m.

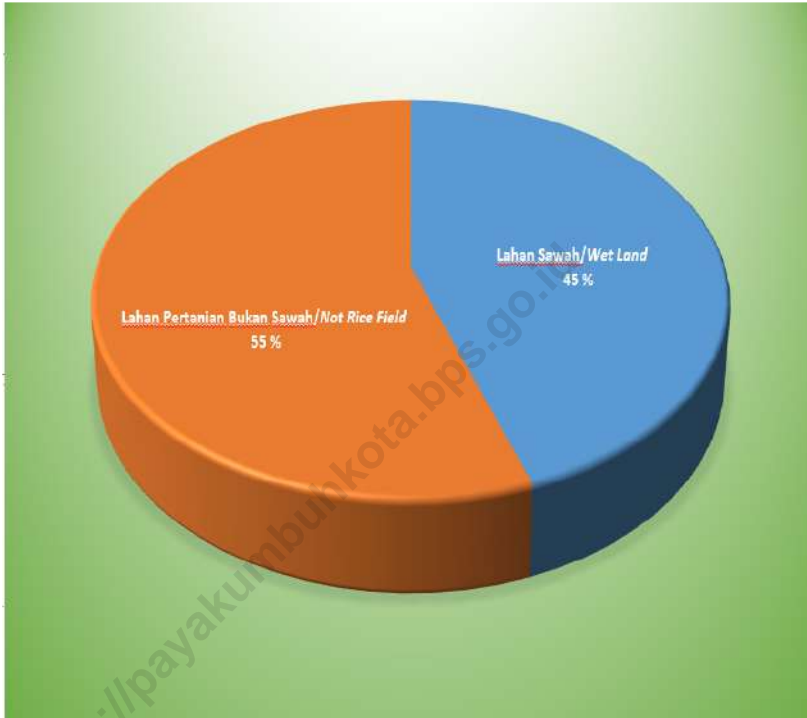
Distance between Payakumbuh Selatan District to Walikota Office \pm 3.2 km



Sumber/Source: Kantor Camat Payakumbuh Selatan/Payakumbuh Selatan District Office

Gambar 1.1
Figures

Luas Daerah menurut Desa/Kelurahan (%), 2023
Total Area by Village/Kelurahan (%), 2023



Sumber/Source: Kantor Camat Payakumbuh Selatan/Payakumbuh Selatan District Office

Gambar 1.2
Figures

Persentase Penggunaan Lahan Menurut Jenisnya di Kecamatan Payakumbuh Selatan, 2023
Percentage of Land Use by Kind in Payakumbuh Selatan District, 2023

Tabel 1.1 Luas Daerah Menurut Kelurahan di Kecamatan Payakumbuh Selatan, 2023
Table *Total Area by Kelurahan in Payakumbuh Selatan District, 2023*

Kelurahan /Kelurahan	Luas Total Area (Ha/Hectare)	Persentase terhadap Luas Kecamatan (%) Percentage to District Area (%)
(1)	(2)	(3)
1. Balai Panjang	293,41	19,98
2. Limbukan	218,75	14,90
3. Koto Tuo Limo Kampuang	210,91	14,36
4. Padang Karambia	199,34	13,58
5. Sawah Padang Aua Kuning	272,14	18,53
6. Kapalo Koto Ampangan	273,81	18,65
Payakumbuh Selatan	1.468,36	100,00

Sumber/Source: Kantor Camat Payakumbuh Selatan/Payakumbuh Selatan District Office

Tabel 1.2 **Letak Geografis Kecamatan Payakumbuh Selatan, 2023**
Table **Location of Geography in Payakumbuh Selatan District, 2023**

Uraian/ Description	Keterangan/ Description
(1)	(2)
1. Letak Geografis /Location of Geography	100°20' – 100°40'BT 0°8' – 0°15'LS
2. Luas Daerah /Area	14,68 Km ²
3. Ketinggian Dari Permukaan Laut/Altitude	522,5 meter diatas permukaan laut
4. Iklim/Climate	Tropis
5. Suhu Rata-rata/Average Temperature	26° C – 27°C
6. Batas Daerah/Border Area	
a. Sebelah Utara /North	Kec. Payakumbuh Barat
b. Sebelah Selatan/South	Kab. Lima Puluh Kota
c. Sebelah Barat/West	Kec. Payakumbuh Timur
d. Sebelah Timur/East	Kab. Lima Puluh Kota
7. Jarak dari kantor kecamatan ke/Distance from District office to :	
a. Kantor Walikota Payakumbuh/Walikota Office	3,2 Km
b. Ibukota Sumatera Barat (Padang)/Capitol of Sumatera Barat (Padang)	133 Km
c. Ibukota Prop. Riau (Pekan Baru)/Capitol of Riau Province (Pekan Baru)	200 Km
d. Kota Bukittinggi/Bukittinggi Municipality	33 Km
e. Kab. Tanah Datar (Batu Sangkar)/Tanah Datar Regency	37 Km

Sumber/Source: Kantor Camat Payakumbuh Selatan/Payakumbuh Selatan District Office

Tabel
Table 1.3

**Nama, Luas dan Kode Pos Kelurahan di Kecamatan
Payakumbuh Selatan, 2023**
*Name, Area dan Zip Code of Village in Payakumbuh Selatan
District, 2023*

Kelurahan/ Kelurahan	Berasal dari Nagari/ Origin of Nagari	Luas/Area (Ha/Hectare)	Kode Pos/ Zip Code
(1)	(2)	(3)	(4)
1. Balai Panjang	Limbukan	293,41	26226
2. Limbukan	Limbukan	218,75	26227
3. Koto Tuo Limo Kampuang	Aua Kuniang	210,91	26226
4. Padang Karambia	Limbukan	199,34	26227
5. Sawah Padang Aua Kuniang	Aua Kuniang	272,14	26228
6. Kapalo Koto Ampangan	Aua Kuniang	273,81	26228
Payakumbuh Selatan		1.468,36	

Sumber/Source: Kantor Camat Payakumbuh Selatan/Payakumbuh Selatan District Office

Tabel 1.4 Luas Penggunaan Lahan di Kecamatan Payakumbuh Selatan, 2023
Table Land Area in Payakumbuh Selatan District , 2023

Jenis Lahan/ Kind of Land	Luas/Area (Ha/Hectare)
(1)	(2)
1. Lahan Sawah/ <i>Wet Land</i>	397,04
2. Lahan Pertanian Bukan Sawah/ <i>Not Rice Field</i>	491,00
Jumlah	888,04

Sumber/Source: Kantor Camat Payakumbuh Selatan/*Payakumbuh Selatan District Office*

Tabel 1.5 Nama Bukit di Kecamatan Payakumbuh Selatan, 2023
Table Hill in Payakumbuh Selatan District, 2023

Nama Bukit/ Name of Hill	Letak/ Location
(1)	(2)
1. Bukit Gadang	Kel. Ampangan
2. Bukit Kubang Gajah	Kel. Limbukan
3. Bukit Sikumpa	Kel. Sawah Padang
4. Bukit Panjamuran	Kel. Padang Karambia
5. Bukit Jirek	Kel. Ampangan
6. Bukit Malintang	Kel. Padang Karambia

Sumber/Source: Kantor Camat Payakumbuh Selatan/Payakumbuh Selatan District Office

Tabel 1.6 Nama Sungai dan Daerah yang Dilalui di Kecamatan Payakumbuh Selatan, 2023
Table *Rivers Name and Area Passed Through in Payakumbuh Selatan District , 2023*

Nama Sungai/ Rivers Name	Panjang/ Lenght (Km)	Lebar/Width (m)	Kelurahan yang dilalui/ Urban Village that has passed
(1)	(2)	(3)	(4)
1. Batang Agam	15,6	25	Balai Panjang Limbukan
2. Batang Sikali	10	6	Sawah Padang Padang Karambia

Sumber/Source: Kantor Camat Payakumbuh Selatan/Payakumbuh Selatan District Office

2

PEMERINTAHAN Government

2023

PAYAKUMBUH SELATAN



Sumber/Source:

Kantor Camat Payakumbuh Selatan/ Payakumbuh Selatan District Office

PENJELASAN TEKNIS

1. Anggota Dewan Perwakilan Rakyat Daerah (DPRD) dipilih melalui pemilihan umum (pemilu) dan dilantik dalam masa jabatan lima tahun.
2. Status Daerah terdiri dari perkotaan dan perdesaan.
3. Instansi Vertikal merupakan Instansi pemerintah yang masih dikendalikan langsung dari Kementerian atau Lembaga dari Pusat, seperti Pengadilan Negeri, Pengadilan Agama, Polres, Kodim, Kejaksaan, lembaga ini juga merupakan anggota dari Muspida Plus selain Walikota, wakil walikota dan Ketua DPRD. Selain itu ada beberapa instansi vertikal lain yang berhubungan langsung dengan Pemda Kota Payakumbuh seperti BPS, Kemenag, BPN, dan lain lain
4. OPD merupakan organisasi perangkat daerah pelaksana fungsi eksekutif.

TECHNICAL NOTES

1. *Regional House of Representatives (DPRD) members are elected through a general election and appointed for a five-years membership.*
2. *Area status consist of urban and rural.*
3. *Vertical institution are controlled by ministry or up-line, they are District Court, Religion Court, District Police, District Army, District attorney. All of them are known as Muspida Plus combined to Mayor, vice Major and Chief of house representatif. Beside of that there are several other Vertical Institution who directly related to the Government of Payakumbuh Municipality, i.e BPS, Ministry of Religion, BPN, and others.*
4. *Regional work unit are the District executive*

ULASAN

DESCRIPTION

Wilayah

Secara administratif, pada tahun 2023, Kecamatan Payakumbuh Selatan terdiri dari 6 kelurahan, 16 Rukun Warga (RW) dan 50 Rukun Tetangga (RT).

Administratif

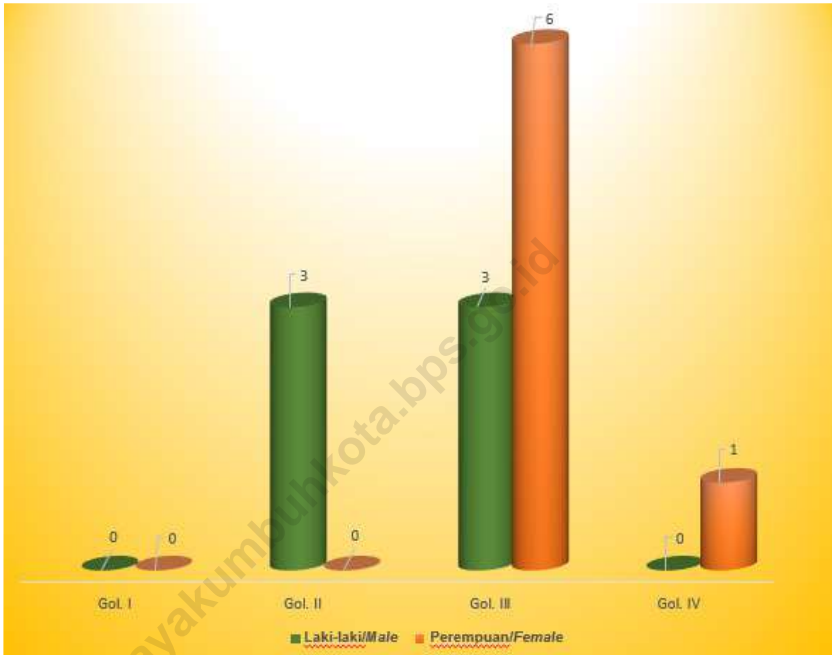
Administratively, Payakumbuh Selatan District consists of 6 Kelurahan, 16 Hamlet (RW) and 50 Neighborhood (RT) in 2023.

Sumber Daya Manusia

Pada tahun 2023 di Kantor Kecamatan Payakumbuh Selatan terdapat 13 orang pegawai yang terdiri dari 6 pegawai laki-laki dan 7 pegawai perempuan. Jumlah terbesar dari pegawai tersebut berada pada sekolah Sarjana 10 orang, paling banyak dibandingkan tingkat pendidikan lain. Group yang paling sedikit adalah tamatan SMA yaitu 3 orang. Sedangkan untuk tingkat pendidikan SD, SMP dan DIII tidak ada sama sekali.

Human Resources


Payakumbuh Selatan District Office has 13 employees that are consist 6 male employees and 7 female employees in 2023. The largest number of these employees are in educated Bachelor are 10 employees, most compared to other educational levels. Group the least is the senior high school with 3 employees. While for level elementary school, junior high school and DIII none at all.



Sumber/Source: Kantor Camat Payakumbuh Selatan/Payakumbuh Selatan District Office

Gambar 2.1
Figures

Jumlah Pegawai Negeri Sipil Menurut Golongan dan Jenis Kelamin di Kantor Kecamatan Payakumbuh Selatan, (orang) 2023
Number of Civil Servants by Groups and Sex in Payakumbuh Selatan District Office, (person) 2023



Sumber/Source: Kantor Camat Payakumbuh Selatan/Payakumbuh Selatan District Office

Gambar 2.2
Figures

Jumlah Pegawai Negeri Sipil Menurut Kelurahan dan Jenis Kelamin se– Kecamatan Payakumbuh Selatan, (orang) 2023
Number of Civil Servants by Kelurahan and Sex in Payakumbuh Selatan District, (person) 2023

2.1 WILAYAH ADMINISTRATIF ADMINISTRATIVE AREA

Tabel 2.1.1 Jumlah Rukun Tetangga (RT) dan Rukun Warga (RW) Menurut Kelurahan di Kecamatan Payakumbuh Selatan, 2023
Table *Number of Rukun Tetangga and Rukun Warga by Kelurahan in Payakumbuh Selatan District, 2023*

Kelurahan /Kelurahan	Rukun Tetangga (RT) Rukun Tetangga	Rukun Warga (RW) Rukun Warga
(1)	(2)	(3)
1. Balai Panjang	6	2
2. Limbukan	11	3
3. Koto Tuo Limo Kampuang	8	2
4. Padang Karambia	5	2
5. Sawah Padang Aua Kuniang	12	5
6. Kapalo Koto Ampangan	8	2
Payakumbuh Selatan	50	16

Sumber/Source: Kantor Camat Payakumbuh Selatan/Payakumbuh Selatan District Office

Tabel 2.1.2 Jumlah Pembagian Wilayah Administrasi dan Luas Daerah di Kecamatan Payakumbuh Selatan, 2023
Table *Division of Administrative Area in Payakumbuh Selatan District, 2023*

Uraian/Description	Jumlah/ Total
(1)	(2)
1. Nagari/Nagari	2
2. Kelurahan/Kelurahan	6
3. Rukun Warga/RW	16
4. Rukun Tetangga/RT	50
5. Luas Kecamatan (Km ²)/Area (Km ²)	14,68

Sumber/Source: Kantor Camat Payakumbuh Selatan/Payakumbuh Selatan District Office

Tabel 2.1.3
Table

**Status Daerah (Perkotaan/Perdesaan) Menurut Kelurahan
di Kecamatan Payakumbuh Selatan, 2023**
**Area Status (Urban/Rural) by Kelurahan in Payakumbuh
Selatan District, 2023**

Kelurahan /Kelurahan	Status Daerah/Area Status	
	Perkotaan/ Urban	Perdesaan/ Rural
(1)	(2)	(3)
1. Balai Panjang	–	V
2. Limbukan	–	V
3. Koto Tuo Limo Kampuang	–	V
4. Padang Karambia	–	V
5. Sawah Padang Aua Kuniang	–	V
6. Kapalo Koto Ampangan	–	V

Sumber/Source: Kantor Camat Payakumbuh Selatan/Payakumbuh Selatan District Office

**2.2 SUMBER DAYA MANUSIA
HUMAN RESOURCES**

Tabel 2.2.1 Jumlah Pegawai Negeri Sipil Menurut Jenis Kelamin di Kantor Kecamatan Payakumbuh Selatan, (orang) 2023
Table Number of Civil Servants by Sex in Payakumbuh Selatan District Office, (person) 2023

Jenis Kelamin/Sex	Jumlah/ Total
(1)	(2)
1. Laki-laki/Male	6
2. Perempuan/Female	7
Jumlah/Total	13
2022	13
2021	14
2020	15
2019	15

Sumber/Source: Kantor Camat Payakumbuh Selatan/Payakumbuh Selatan District Office

Tabel
Table 2.2.2

Jumlah Pegawai Negeri Sipil Menurut Kelurahan dan Jenis Kelamin sekecamatan Payakumbuh Selatan, (orang) 2023
Number of Civil Servants by Kelurahan and Sex in Payakumbuh Selatan District, (person) 2023

Kelurahan/ Kelurahan	Laki-Laki Male	Perempuan Female	Jumlah Total
(1)	(2)	(3)	(4)
1. Balai Panjang	–	5	5
2. Limbukan	2	2	4
3. Koto Tuo Limo Kampuang	–	6	6
4. Padang Karambia	2	1	3
5. Sawah Padang Aua Kuniang	2	2	4
6. Kapalo Koto Ampangan	4	–	4
Jumlah/Total	10	16	26
2022	10	16	26
2021	11	17	28
2020	14	13	27
2019	14	12	26

Sumber/Source: Kantor Camat Payakumbuh Selatan/Payakumbuh Selatan District Office

Tabel 2.2.3 Jumlah Pegawai Negeri Sipil Menurut Tingkat Pendidikan dan Jenis Kelamin di Kantor Kecamatan Payakumbuh Selatan, (orang) 2023
Number of Civil Servants by Level of Education and Sex in Payakumbuh Selatan District Office, (person) 2023

Tingkat Pendidikan/ Educational Level	Laki-laki/ Male	Perempuan/ Female	Jumlah/ Total
(1)	(2)	(3)	(4)
1. SD/Primary School	–	–	–
2. SMP/Junior High School	–	–	–
3. SMA/Senior High School	3	–	3
4. DIII/DIII	–	–	–
5. Sarjana/Bachelor	3	7	10
Jumlah/Total	6	7	13
2022	8	5	13
2021	8	6	14

Sumber/Source: Kantor Camat Payakumbuh Selatan/Payakumbuh Selatan District Office

Tabel 2.2.4
Table

Jumlah Pegawai Negeri Sipil Menurut Kelurahan dan Tingkat Pendidikan sekecamatan Payakumbuh Selatan, (orang) 2023
Number of Civil Servants by Kelurahan and Level of Education in Payakumbuh Selatan District, (person) 2023

Kelurahan/ Kelurahan	Tingkat Pendidikan/ Educational Level					Jumlah
	SD/ Primary School	SMP/ Junior High School	SMA/ Senior High School	DIII/DIII	Sarjana/ Bachelor	
(1)	(2)	(3)	(4)	(5)	(6)	(7)
1. Balai Panjang	–	–	–	–	5	5
2. Limbukan	–	–	1	–	3	4
3. Koto Tuo Limo Kampuang	–	–	1	–	5	6
4. Padang Karambia	–	–	–	1	2	3
5. Sawah Padang Aua Kuniang	–	–	–	–	4	4
6. Kapalo Koto Ampangan	–	–	–	–	4	4
Jumlah/Total	–	–	2	1	23	26
2022	–	–	2	1	23	26
2021	–	–	4	1	23	28
2020	–	–	5	3	19	27
2019	–	–	5	1	20	26

Sumber/Source: Kantor Camat Payakumbuh Selatan/Payakumbuh Selatan District Office

Tabel
Table 2.2.5

Jumlah Pegawai Negeri Sipil Menurut Golongan dan Jenis Kelamin di Kantor Kecamatan Payakumbuh Selatan, (orang) 2023
Number of Civil Servants by Groups and Sex in Payakumbuh Selatan District Office, (person) 2023

Golongan/Groups	Laki-laki/ Male	Perempuan/ Female	Jumlah/ Total
(1)	(2)	(3)	(4)
1. Golongan I	–	–	–
2. Golongan II	3	–	3
3. Golongan III	3	6	9
4. Golongan IV	–	1	1
Jumlah/Total	6	7	13
2022	8	5	13
2021	4	10	14

Sumber/Source: Kantor Camat Payakumbuh Selatan/Payakumbuh Selatan District Office

Tabel
Table 2.2.6

Jumlah Pegawai Negeri Sipil Menurut Kelurahan dan Golongan sekecamatan Payakumbuh Selatan, (orang) 2023
Number of Civil Servants by Kelurahan and Groups in Payakumbuh Selatan District, (person) 2023

Kelurahan/ Kelurahan	Golongan/Groups				Jumlah/ Total
	I	II	III	IV	
(1)	(2)	(3)	(4)	(5)	(6)
1. Balai Panjang	–	–	5	–	5
2. Limbukan	–	–	4	–	4
3. Koto Tuo Limo Kampuang	–	1	4	1	6
4. Padang Karambia	–	–	3	–	3
5. Sawah Padang Aua Kuniang	–	–	4	–	4
6. Kapalo Koto Ampangan	–	–	4	–	4
Jumlah/Total	–	1	24	1	26
2022	–	1	25	–	26
2021	–	1	26	1	28
2020	–	1	26	–	27
2019	–	1	24	1	26

Sumber/Source: Kantor Camat Payakumbuh Selatan/Payakumbuh Selatan District Office

Tabel 2.2.7 Jumlah Pegawai Negeri Sipil Menurut Jabatan Struktural di Kantor Kecamatan Payakumbuh Selatan, (orang) 2023
Table *Number of Civil Servants by Structural Occupation in Payakumbuh Selatan District Office, (person) 2023*

Jabatan Struktural/ <i>Structural Occupation</i>	Jumlah/ <i>Total</i>
(1)	(2)
1. Camat	1
2. Sekretaris	1
3. Kasi Ekonomi Pembangunan	1
4. Kasi Kesejahteraan Sosial	1
5. Kasi Pemerintahan	1
6. Kasi Ketertraman dan Ketertiban	1
7. Kasi Pemberdayaan Masyarakat	1
8. Kasubbag Program dan Keuangan	1
9. Kasubbag Umum dan Kepegawaian	1
Jumlah/<i>Total</i>	9
2022	9
2021	9
2020	9
2019	9

Sumber/*Source*: Kantor Camat Payakumbuh Selatan/*Payakumbuh Selatan District Office*

Tabel 2.2.8
Table

Jumlah Pegawai Negeri Sipil Menurut Jabatan Struktural sekecamatan Payakumbuh Selatan, (orang) 2019–2023
Number of Civil Servants by Structural Occupation in Payakumbuh Selatan District, (person) 2019–2023

Kelurahan/ Kelurahan	Jabatan Struktural/Structural Occupation					Jumlah
	Lurah	Sekretaris	Kasi Ekbang & Kesos	Kasi Pem & Trantibum	Kasi Pem. Masy	
(1)	(2)	(3)	(4)	(5)	(6)	(7)
1. Balai Panjang	1	1	1	1	1	5
2. Limbukan	1	1	–	1	1	4
3. Koto Tuo Limo Kampuang	1	1	1	1	1	5
4. Padang Karambia	1	–	1	1	1	4
5. Sawah Padang Aua Kuniang	1	1	1	1	1	5
6. Kapalo Koto Ampangan	1	1	–	1	1	4
Jumlah/Total	6	5	4	4	6	25
2022	6	5	4	5	5	25
2021	6	4	6	6	5	27
2020	6	6	4	5	5	26
2019	5	5	4	5	6	25

Sumber/Source: Kantor Camat Payakumbuh Selatan/Payakumbuh Selatan District Office

Tabel
Table 2.2.9

Nama Lurah Menurut Kelurahan di Kecamatan Payakumbuh Selatan, 2023
Lurah Names by Kelurahan in Payakumbuh Selatan District, 2023

Kelurahan/ Kelurahan	Lurah/ Lurah
(1)	(2)
1. Balai Panjang	BIMA RAHMON, S.Sos
2. Limbukan	LIDYA NUGRAHMI, S.ST
3. Koto Tuo Limo Kampuang	LINDA SYUKRIANI, S.Sos
4. Padang Karambia	BUDIARTO, S.Sos
5. Sawah Padang Aua Kuniang	NAZIRWAN
6. Kapalo Koto Ampangan	INDRA SUSENO, SG.AKT

Sumber/Source: Kantor Camat Payakumbuh Selatan/Payakumbuh Selatan District Office

Tabel
Table 2.2.10

**Alamat Kantor/Dinas Jawatan Tingkat Kecamatan di
Kecamatan Payakumbuh Selatan, 2023
District Office Address in Payakumbuh Selatan District,
2023**

Nama Kantor/Dinas/ District Office	Alamat/ Address
(1)	(2)
1. Kantor Camat	Jl. Kampung Baru Kel. Sawah Padang Aur Kuning
2. PPLKB/Pengelola Program KB Kecamatan	Jl. Kampung Baru Kel. Sawah Padang Aur Kuning
3. Kantor KUA	Jl. Teuku Umar Kel. Koto Tuo Limo Kampuang
4. BPS (KSK)	Jl. Imam Bonjol No. 7 Koto Nan IV
5. BPP Pertanian, Perkebunan dan Kehutanan	Jl. Kampung Baru Kel. Sawah Padang Aur Kuning
6. BPP Peternakan dan Perikanan	Jl. Kampung Baru Kel. Sawah Padang Aur Kuning

Sumber/Source: Kantor Camat Payakumbuh Selatan/Payakumbuh Selatan District Office

Tabel 2.2.11 **Alamat Kantor/Dinas Jawatan Tingkat II di Kecamatan Payakumbuh Selatan, 2023**
Municipality Office Address in Payakumbuh Selatan District, 2023

Nama Kantor/Dinas/ Municipality Office	Alamat/ Address
(1)	(2)
1. Dinas Kesehatan Kota Payakumbuh	Jl. Khatib Sulaiman Kel. Padang Karambia
2. Badan Narkotika Nasional Kota Payakumbuh	Jl. Kampung Baru Bukik Sikumpa Kel. Padang Karambia

Sumber/Source: Kantor Camat Payakumbuh Selatan/Payakumbuh Selatan District Office

Tabel
Table 2.2.12

Jumlah Pemilih pada Pemilu Legislatif 2019, Pilpres 2019, Pilgub 2020 dan Pilwakot 2017 Menurut Kelurahan di Kecamatan Payakumbuh Selatan
Number of Voters Legislative Elections 2019, Presidential Election 2019, Governor Election 2020 and Mayor Election 2017 by Kelurahan in Payakumbuh Selatan District

Kelurahan /Kelurahan	Jumlah Pemilih/ Number of Voters			
	Legislatif 2019/ Legislative 2019	Pilpres 2019/ President Election 2019	Pilgub 2020/ Governor Election 2020	Pilwakot 2017/ Major Election 2017
(1)	(2)	(3)	(4)	(5)
1. Balai Panjang	1.189	1.189	1.257	1.108
2. Limbukan	1.955	1.955	2.059	1.760
3. Koto Tuo Limo Kampuang	778	778	827	722
4. Padang Karambia	980	980	1.035	934
5. Sawah Padang Aua Kuniang	1.712	1.712	1.850	1.580
6. Kapalo Koto Ampangan	1.088	1.088	1.159	1.042
Payakumbuh Selatan	7.702	7.702	8.187	7.146

Sumber/Source: Sekretariat KPU Kota Payakumbuh/Regional Electing Committee of Payakumbuh Municipality

Tabel
Table 2.2.13

Jumlah PPS dan TPS pada Pemilu Legislatif dan Pilpres Menurut Kelurahan di Kecamatan Payakumbuh Selatan, 2019
The Number of Election Place and Organization Legislative and President Election by Kelurahan in Payakumbuh Selatan District, 2019

Kelurahan /Kelurahan	Legislatif 2019/ Legislative 2019		Pilpres 2019/ President Election 2019	
	PPS/PPS	TPS/TPS	PPS/PPS	TPS/TPS
(1)	(2)	(3)	(4)	(5)
1. Balai Panjang	1	5	1	5
2. Limbukan	1	8	1	8
3. Koto Tuo Limo Kampuang	1	3	1	3
4. Padang Karambia	1	4	1	4
5. Sawah Padang Aua Kuniang	1	6	1	6
6. Kapalo Koto Ampangan	1	4	1	4
Payakumbuh Selatan	6	30	6	30

Sumber/Source: Sekretariat KPU Kota Payakumbuh/Regional Electing Committee of Payakumbuh Municipality

Tabel 2.2.14
Table

Jumlah PPS dan TPS pada Pilgub dan Pilwakot Menurut Kelurahan di Kecamatan Payakumbuh Selatan, 2020 dan 2017
The Number of Election Place and Organization by Kelurahan in Governor and Mayor Election in Payakumbuh Selatan District, 2020 and 2017

Kelurahan /Kelurahan	Pilgub 2020/ Governor Election 2020		Pilwakot 2017/ Mayor Election 2017	
	PPS/PPS	TPS/TPS	PPS/PPS	TPS/TPS
(1)	(2)	(3)	(4)	(5)
1. Balai Panjang	1	3	1	3
2. Limbukan	1	6	1	6
3. Koto Tuo Limo Kampuang	1	3	1	2
4. Padang Karambia	1	3	1	2
5. Sawah Padang Aua Kuniang	1	5	1	4
6. Kapalo Koto Ampangan	1	3	1	3
Payakumbuh Selatan	6	23	6	20

Sumber/Source: Sekretariat KPU Kota Payakumbuh/Regional Electing Committee of Payakumbuh Municipality

Tabel 2.2.15 Jumlah Suara Hasil Pemilu Pilpres di Kecamatan Payakumbuh Selatan, 2019
Table *President Election Result in Payakumbuh Selatan District, 2019*

Nama Pasangan Calon Presiden dan Wakil Presiden/ <i>Name of President and Vice President Nominee</i>	Jumlah Suara/ <i>Number of Votes</i>
(1)	(2)
1. Ir. H. JOKO WIDODO – Prof. Dr. (H.C) KH Ma'ruf Amin	807
2. H. PRABOWO SUBIANTO – H. Sandiaga Salahuddin Uno	5.587
Jumlah/Total	6.394

Sumber/Source: Sekretariat KPU Kota Payakumbuh/Regional Electing Committee of Payakumbuh Municipality

Tabel 2.2.16
Table

Jumlah Suara Hasil Pemilihan Gubernur dan Wakil Gubernur di Kecamatan Payakumbuh Selatan, 2020
The Result of Governor Election in Payakumbuh Selatan District, 2020

Nama Pasangan Calon Gubernur dan Wakil Gubernur/ Name of Governor and Deputy Governor Nominee	Jumlah Suara/ Number of Votes
(1)	(2)
1. Ir H Mulyadi – Drs. H Ali Mukhni	1.220
2. Drs H. Nasrul Abit – Dr. Ir H Indra Catri M. T	829
3. Irjen.Pol (P) Drs H. Fakhrizal – Dr. H. Genius Umar, S.Sos M.Si	615
4. H. Mahyeldi SP – Ir. Audy Joinaldy, S.Pt, M.Sc, M.M, IPM, ASEAN.Eng	1.974
Jumlah/Total	4.638

Sumber/Source: Sekretariat KPU Kota Payakumbuh/Regional Electing Committee of Payakumbuh Municipality

Tabel 2.2.17 Jumlah Suara Hasil Pemilu Walikota dan Wakil Walikota di Kecamatan Payakumbuh Selatan, 2017
The Result of Mayor Election in Payakumbuh Selatan District, 2017

Nama Pasangan Calon Walikota dan Wakil Walokota/ Name of Mayor and Vice Mayor Nominee	Jumlah Suara/ Number of Votes
(1)	(2)
1. Ir. H. Wendra Yunaldi, SH, MH – H. Ennadisdi, S.Sos	908
2. H. Riza Palepi, S.T, M.T – H. Erwin Yunaz, SE	1.699
3. Drs. H. Suwandel Muchtar, MM – Drs. Fitrial Bachri	2.486
Jumlah/Total	5.093

Sumber/Source: Sekretariat KPU Kota Payakumbuh/Regional Electing Committee of Payakumbuh Municipality

Tabel
Table 2.2.18

Jumlah Advice Planning yang Dikeluarkan dan Jumlah Bangunan Ber IMB Menurut Kelurahan di Kecamatan Payakumbuh Selatan, 2023
The Number of Planning Advice Issued and Number of Building with IMB by Kelurahan in Payakumbuh Selatan District, 2023

Kelurahan /Kelurahan	Advice Planning/ Planning Advice	IMB/IMB
(1)	(2)	(3)
1. Balai Panjang	–	3
2. Limbukan	–	1
3. Koto Tuo Limo Kampuang	–	–
4. Padang Karambia	–	1
5. Sawah Padang Aua Kuniang	–	1
6. Kapalo Koto Ampangan	–	–
Payakumbuh Selatan	–	6
2022	–	19
2021	3	25

Sumber/Source: Kantor Camat Payakumbuh Selatan/Payakumbuh Selatan District Office

Tabel 2.2.19 Target dan Realisasi Penerimaan PBB Menurut Kelurahan di Kecamatan Payakumbuh Selatan, 2023
Table *Revenue Target and Realization by Kelurahan in Payakumbuh Selatan District, 2023*

Kelurahan /Kelurahan	Ketetapan 2023/ Determination 2023	Target/ Target	Realisasi/ Realization	%
(1)	(2)	(3)	(4)	(5)
1. Balai Panjang	57.592.896	34.123.816	35.029.251	102,65
2. Limbukan	54.905.027	26.481.050	25.197.259	95,15
3. Koto Tuo Limo Kampuang	25.046.369	14.536.763	10.886.893	74,89
4. Padang Karambia	36.296.246	19.347.731	19.579.520	101,20
5. Sawah Padang Aua Kuniang	57.912.235	33.131.796	35.503.122	107,16
6. Kapalo Koto Ampangan	39.008.804	24.914.105	25.518.521	102,43
Jumlah/Total	270.761.577	152.535.261	151.714.566	99,46
2022	271.236.431	271.236.431	149.771.386	55,22
2021	259.742.875	259.742.875	149.827.209	57,68
2020	259.549.738	259.549.738	182.626.387	70,36
2019	258.641.877	258.641.877	202.310.905	78,22

Sumber/Source: Kantor Camat Payakumbuh Selatan/Payakumbuh Selatan District Office

3

PENDUDUK

Population

2023

PAYAKUMBUH SELATAN

3.826 keluarga
Number of Family



862 penduduk
per Km^2
Population Density
per $sq.km$

Rasio Jenis
Kelamin Penduduk
101,54
Sex Ratio



12.655 jiwa
penduduk
Population



PENJELASAN TEKNIS

1. Sumber utama data kependudukan adalah menggunakan data registrasi penduduk dari Dinas Kependudukan dan Pencatatan Sipil Kota Payakumbuh karena data sensus hanya ada setiap 10 tahun.
2. Kepadatan penduduk adalah rasio banyaknya penduduk per kilometer persegi.
3. Rasio jenis kelamin adalah perbandingan antara penduduk laki-laki dan penduduk perempuan pada suatu wilayah dan waktu tertentu. Biasanya dinyatakan dengan banyaknya penduduk laki-laki untuk 100 penduduk perempuan.
4. Distribusi penduduk adalah pola persebaran penduduk di suatu wilayah, baik berdasarkan batas-batas geografis maupun berdasarkan batas-batas administrasi pemerintahan.
5. Komposisi penduduk adalah pola persebaran penduduk menurut karakteristiknya, contoh : penduduk menurut kelompok umur, penduduk menurut jenis kelamin.

TECHNICAL NOTES

1. *The main source of demographic data is using population registration data from Population and Civil Devison Office of Payakumbuh Municipality because census data is only available every 10 years.*
2. *Population density is ratio of population per square kilometer .*
3. *Sex ratio is the ratio of males population to females population in a given area and time, usually expressed as the number of males for every 100 females.*
4. *Population distribution is the pattern of population distribution in an area, either by geographic boundaries or by government administrative boundaries.*
5. *Population compotition is the pattern of population distribution by its characteristics, example: population by age group, population by sex*

ULASAN

DESCRIPTION

Kependudukan

Population

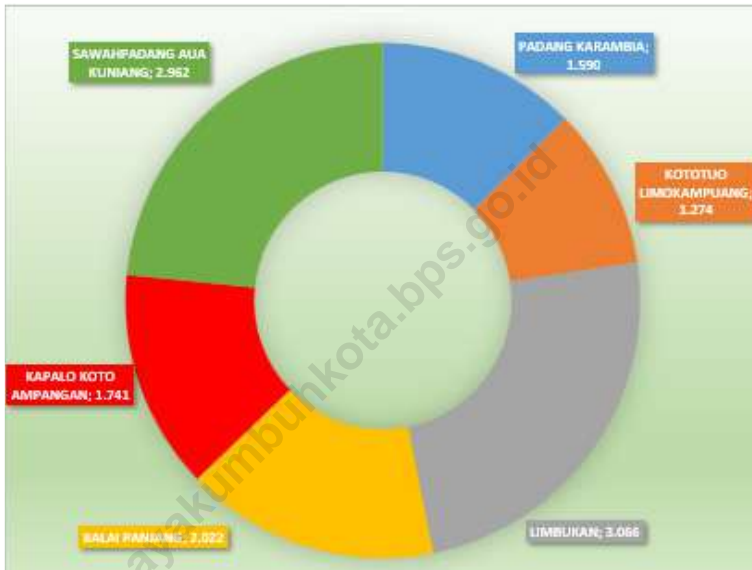
Penduduk Kecamatan Payakumbuh Selatan tahun 2023 sebanyak 12.318 jiwa yang terdiri atas 6.191 jiwa penduduk laki-laki dan 6.127 jiwa penduduk perempuan. Sementara itu besarnya angka rasio jenis kelamin tahun 2023 penduduk laki-laki terhadap penduduk perempuan sebesar 101,4.

Payakumbuh Selatan District population 2023 were 12,318 people consisting of 6,191 males and 6,127 females. While the magnitude of the sex ratio in 2023 are 101.4 point.

Penduduk Kota Payakumbuh menurut kelompok umur didominasi oleh penduduk usia 10–14 tahun sebanyak 1.117 jiwa. Sedangkan kelompok terendah yakni 70–74 sebanyak 218 jiwa.

Payakumbuh Municipality Population by age group is dominated by an early age population of 10–14 years as many as 1,117 inhabitants. While the lowest group is 70–74 with 218 inhabitants.

<https://payakumbuhkota.go.id>



Sumber/Source: Kantor Catatan Sipil Kota Payakumbuh/Registry Office of Payakumbuh Municipality

Gambar 3.1 Jumlah Penduduk Menurut Kelurahan Di Kecamatan Payakumbuh Selatan, (orang) 2023
Number of Population by Kelurahan at Payakumbuh Selatan District, (person) 2023



Sumber/Source: Dinas Kependudukan dan Pencatatan Sipil Kota Payakumbuh/Population and Civil Division Office of Payakumbuh Municipality

Gambar
Figures

3.2

Jumlah Penduduk Menurut Kelompok Umur dan Jenis Kelamin di Kecamatan Payakumbuh Selatan, (orang) 2023
Population by Age Groups and Sex in Payakumbuh Selatan District, (person) 2023

Tabel 3.1
Table

Penduduk, Distribusi Persentase Penduduk, Kepadatan Penduduk, Rasio Jenis Kelamin Penduduk Menurut Kelurahan di Kecamatan Payakumbuh Selatan, 2023
Population, Percentage Distribution of Population, Population Density, and Population Sex Ratio by Kelurahan in Payakumbuh Selatan District, 2023

Kelurahan /Kelurahan	Penduduk/Population		
	Laki-Laki/Male	Perempuan/ Female	Jumlah/Total
(1)	(2)	(3)	(4)
1. Balai Panjang	1.007	1.015	2.022
2. Limbukan	1.547	1.519	3.066
3. Koto Tuo Limo Kampuang	645	629	1.274
4. Padang Karambia	804	786	1.590
5. Sawah Padang Aua Kuniang	1.467	1.495	2.962
6. Kapalo Koto Ampangan	906	835	1.741
Payakumbuh Selatan	6.376	6.279	12.655
2022	6.191	6.127	12.318
2021	6.088	5.960	12.048

Lanjutan Tabel/*Continued Table 3.1*

Kelurahan /Kelurahan	Persentase Penduduk (%) Percentage of Total Population (%)	Kepadatan Penduduk (per Km ²) Population Density per sq.km	Rasio Jenis Kelamin Penduduk Population Sex Ratio
(1)	(5)	(6)	(7)
1. Balai Panjang	16	689	99,21
2. Limbukan	24	1.402	101,84
3. Koto Tuo Limo Kampuang	10	604	102,54
4. Padang Karambia	13	798	102,29
5. Sawah Padang Aua Kuningang	23	1.088	98,13
6. Kapalo Koto Ampangan	14	636	108,50
Payakumbuh Selatan	100	862	101,54
2022	100	839	101,04
2021	100	821	102,00

Sumber/Source: Dinas Kependudukan dan Pencatatan Sipil Kota Payakumbuh/*Population and Civil Devision Office of PayakumbuhMunicipality*

Tabel 3.2
Table

Jumlah Penduduk Menurut Kelompok Umur dan Jenis Kelamin di Kecamatan Payakumbuh Selatan, 2023
Population by Age Groups and Sex in Payakumbuh Selatan District, 2023

Kelompok Umur <i>Age Groups</i>	Jenis Kelamin/Sex		
	Laki-Laki <i>Male</i>	Perempuan <i>Female</i>	Jumlah <i>Total</i>
(1)	(2)	(3)	(4)
00–04	485	461	946
05–09	561	481	1.042
10–14	558	574	1.132
15–19	614	570	1.184
20–24	561	542	1.103
25–29	548	525	1.073
30–34	412	382	794
35–39	404	423	827
40–44	448	442	890
45–49	446	470	916
50–54	405	373	778
55–59	324	340	664
60–64	248	225	473
65–69	187	191	378
70–74	87	126	213
75+	88	154	242
Jumlah/Total	6.376	6.279	12.655
2022	6.191	6.127	12.318
2021	6.088	5.960	12.048

Sumber/Source: Dinas Kependudukan dan Pencatatan Sipil Kota Payakumbuh/Population and Civil Devision Office of Payakumbuh Municipality

Tabel 3.3
Table

Jumlah Keluarga Menurut Kelurahan di Kecamatan Payakumbuh Selatan, 2023
Number of Family by Kelurahan in Payakumbuh Selatan District, 2023

Kelurahan /Kelurahan	Keluarga/Family
(1)	(2)
1. Balai Panjang	599
2. Limbukan	922
3. Koto Tuo Limo Kampuang	392
4. Padang Karambia	486
5. Sawah Padang Aua Kuniang	882
6. Kapalo Koto Ampangan	545
Jumlah/Total	3.826
2022	3.731
2021	3.601

Sumber/Source: Dinas Kependudukan dan Pencatatan Sipil Kota Payakumbuh/Population and Civil Devision Office of Payakumbuh Municipality

4

**SOSIAL DAN
KESEJAHTERAAN RAKYAT**

Social and Welfare

2023

PAYAKUMBUH SELATAN



Sumber/Source:

Dinas Kesehatan Kota Payakumbuh / Public Health Office of Payakumbuh

PENJELASAN TEKNIS**TECHNICAL NOTES**

1. **Tidak/belum pernah sekolah** adalah mereka yang tidak pernah atau belum pernah terdaftar dan tidak pernah atau belum pernah aktif mengikuti pendidikan di suatu jenjang pendidikan formal. Termasuk juga yang tamat/belum tamat taman kanak-kanak tetapi tidak melanjutkan ke sekolah dasar.
2. **Masih bersekolah** adalah mereka yang terdaftar dan aktif mengikuti pendidikan formal dan nonformal (Paket A, B, atau C), baik pendidikan dasar, menengah maupun pendidikan tinggi. Bagi mahasiswa yang sedang cuti dianggap masih bersekolah.
3. **Tidak bersekolah lagi** adalah mereka yang pernah terdaftar dan aktif mengikuti pendidikan di suatu jenjang pendidikan formal dan nonformal (Paket A, B, atau C), tetapi pada saat pencacahan tidak lagi terdaftar dan tidak aktif mengikuti pendidikan.
4. **Tamat sekolah** adalah menyelesaikan pelajaran yang ditandai dengan lulus ujian akhir pada kelas atau tingkat terakhir suatu jenjang pendidikan di sekolah negeri maupun swasta dengan mendapatkan tanda

1. *Not/never attending school is someone who has never attended or never been registered in a formal education, such as primary, secondary, and tertiary education. Those who just completed kindergarten are considered as never attended school*
2. *Attending school is someone who is currently attending primary, secondary, or tertiary education, including package A, package B, or package C. College student who postpones his/her study is considered as attending school.*
3. *Not attending school anymore is someone who had enrolled and participated in formal and non-formal education in the past including package A, package B, or package C, but currently does not attend school.*
4. *Completed particular level of education is someone who has completed particular level of education in private or public school and accepting graduation certificate. Someone who has never attended the highest grade but*

tamat belajar/ijazah. Seseorang yang belum mengikuti pelajaran pada kelas tertinggi tetapi telah mengikuti ujian akhir dan lulus dianggap tamat sekolah.

5. Dapat membaca dan menulis artinya dapat membaca dan menulis kata-kata/kalimat sederhana dengan suatu aksara tertentu.
6. Jalur Pendidikan di Indonesia terdiri atas 1) pendidikan formal, 2) pendidikan nonformal, dan 3) pendidikan informal yang ketiganya dapat saling melengkapi dan memperkaya (Undang-Undang No. 20 Tahun 2013 tentang Sistem Pendidikan Nasional).
7. Jenjang Pendidikan Formal terdiri atas pendidikan dasar, pendidikan menengah, dan pendidikan tinggi. Jenis pendidikan yang diajarkan mencakup pendidikan umum, kejuruan, akademik, profesi, vokasi, keagamaan, dan khusus.
 - a. Pendidikan Dasar berbentuk Sekolah Dasar (SD) dan Madrasah Ibtidaiyah (MI) atau bentuk lain yang sederajat serta Sekolah Menengah Pertama (SMP) dan Madrasah Tsanawiyah (MTs), atau bentuk lain yang sederajat.
 - b. Pendidikan Menengah berbentuk Sekolah Menengah Atas (SMA), Madrasah Aliyah

passed the final exam is considered as completed particular level of education.

5. *Able to read and write is the ability to read and write at least a simple sentence in any letter of alphabets.*
6. *The Education System in Indonesia consists of 1) a formal education, 2) non-formal education, and 3) informal education that all three can be complementary and enriching (Law No. 20 Year 2013 about The National Education System).*
7. *The Formal Education Level consists of primary education, secondary education, and high education. The kind of education that taught consists of general education, vocational, academic, professional, religious, and specific education.*
 - a. *The Primary Education consists of Elementary School and Islamic Elementary School or other equivalent forms and Junior High School and MTs, or other equivalent forms.*
 - b. *The Secondary Education consists of the senior high school, MA, Vocational School, and Vocational Madrasah Aliyah, or other equivalent forms.*

(MA), Sekolah Menengah Kejuruan (SMK), dan Madrasah Aliyah Kejuruan (MAK), atau bentuk lain yang sederajat.

- c. Pendidikan Tinggi merupakan jenjang pendidikan setelah pendidikan menengah yang mencakup program pendidikan diploma, sarjana, magister, spesialis, dan doktor yang diselenggarakan oleh perguruan tinggi. Perguruan tinggi dapat berbentuk akademi, politeknik, sekolah tinggi, institut, atau universitas.
8. Rumah Sakit adalah tempat pemeriksaan dan perawatan kesehatan, biasanya berada di bawah pengawasan dokter/tenaga medis, yang melayani penderita yang sakit untuk berobat rawat jalan atau rawat inap.
 9. Rumah Sakit Bersalin adalah rumah sakit khusus untuk persalinan, dilengkapi pelayanan spesialis pemeriksaan kehamilan, persalinan, rawat inap dan rawat jalan ibu dan anak yang berada di bawah pengawasan dokter spesialis kandungan.
 10. Rumah Bersalin adalah sarana pelayanan kesehatan dengan izin sebagai rumah bersalin, dilengkapi pelayanan pemeriksaan kehamilan, persalinan serta pemeriksaan ibu

c. The High Education consists of the education level after the secondary education that consists of diplomas, bachelor, master, specialist, and doctoral degrees that are held by the college. The colleges can be academy, polytechnic, high school, institute, or university.

8. *Hospital is a place for health check, usually controlled/supervised by doctors/medical personnel to serve the ill patients to get outpatient or inpatient treatment services.*
9. *Maternity Hospital is a specialized hospital for childbirth, has specialist inspection service to pregnancy, childbirth, hospitalization and outpatient for mothers and children that is under the supervision of an obstetrician.*
10. *Maternity House is health care facility with a license as a maternity house, equipped with prenatal care, childbirth and examination of mothers and children which is under the supervision of a senior midwife.*

dan anak yang berada di bawah pengawasan bidan senior.

11. Poliklinik adalah sarana kesehatan yang dipakai untuk pelayanan berobat jalan, biasanya berada di bawah pengawasan dokter/tenaga medis.
 12. Puskesmas (Pusat Kesehatan Masyarakat) adalah unit pelaksana teknis dinas kesehatan Kota/ kota yang mempunyai fungsi utama sebagai penyelenggara pelayanan kesehatan tingkat pertama. Wilayah kerja puskesmas maksimal adalah satu kecamatan dan untuk dapat menjangkau wilayah kerjanya, puskesmas mempunyai jaringan pelayanan yang meliputi unit Puskesmas Pembantu (Pustu), unit Puskesmas Keliling (Puskel), dan unit bidan desa/komunitas (Peraturan Menteri Kesehatan RI No. 75 Tahun 2014 Tentang Pusat Kesehatan Masyarakat).
 13. Apotek adalah suatu tempat tertentu yang digunakan untuk melakukan pekerjaan kefarmasian, dan penyaluran/ penjualan obat atau bahan farmasi dan perbekalan kesehatan lainnya kepada masyarakat yang dikelola oleh tenaga apoteker (Peraturan Menteri Kesehatan RI No. 1332 Tahun 2002 Tentang Perubahan Atas Peraturan Menteri
11. *Polyclinic is a health facility in which to get outpatient services, usually under the control of doctor/ medical personnel.*
 12. *Public Health Center is technical implementation unit of regency health department that have the primary function as a first-level health care providers. The working area standard of public health center is one district and to reach their working areas, public health centers have a service network covering subsidiary of public health center, mobile 2014 about Public Health Center).*
 13. *Pharmacy is a specific place that is used for pharmaceutical jobs, and distribution/sale of drugs/ pharmaceuticals and other medical supplies to people that are administered by trained pharmacist (Regulation of the Minister of Health of Indonesia Number 1332 Year 2002 about the Changes of Regulation of the Minister of Health of Indonesia Number 922/MENKES/PER/X/1993 about Pro-vision and*

Kesehatan RI No. 922/MENKES/PER/X/1993 Tentang Ketentuan dan Tata Cara Pemberian Izin Apotek).

Procedures for Administration of Licensed Pharmacies)

14. Imunisasi adalah memasukkan kuman atau racun penyakit tertentu yang sudah dilemahkan (vaksin) ke dalam tubuh dengan cara disuntik atau diminum (diteteskan dalam mulut) dengan maksud agar terjadi kekebalan tubuh terhadap penyakit tersebut.
15. Keluhan kesehatan adalah keadaan seseorang yang mengalami gangguan kesehatan atau kejiwaan, baik karena penyakit akut, penyakit kronis, kecelakaan, kriminal, atau hal lain.
16. Angka keberhasilan pengobatan tuberkulosis smear positive/Basil Tahan Asam (BTA) positif adalah proporsi (dinyatakan sebagai persentase) kasus TB BTA positif yang terdaftar di bawah program pengendalian TB nasional pada tahun tertentu yang dinyatakan berhasil menyelesaikan pen pengobatan. Dengan atau tanpa bukti bakteriologi keberhasilan ("sembuh" dan "menyelesaikan pengobatan" masing-masing).
17. Angka keberhasilan pengobatan tuberkulosis smear positive/Basil Tahan Asam (BTA) positif adalah proporsi (dinyatakan sebagai persentase) kasus TB BTA positif

14. *Immunization is putting enervated microbe of a certain disease into human body by injection or drinking (dropping into mouth) to make the body immune to that disease.*
15. *Health complaint is a condition where a person has health or mental problems because of acute illness, chronically illness, accident, crimes, or others.*
16. *Self treatment is an effort of household members/family to have a health treatment by themselves without visiting health facilities or a doctor/health personnel (for instance, by taking modern medicine, herb medicine, chief with a coin, compress, cupping suction, massage) in order to recover from illness or reduce the health complaint.*
17. *The treatment success rate for new pulmonary smear-positive tuberculosis cases is the proportion (expressed as a percentage) of new smear-positive tuberculosis*

- yang terdaftar di bawah program pengendalian TB nasional pada tahun tertentu yang dinyatakan berhasil menyelesaikan pen- pengobatan. Dengan atau tanpa bukti bakteriologi keberhasilan (“sembuh” dan “menyelesaikan pengobatan” masing-masing).
18. BCG (*Bacillus Calmette Guerin*) merupakan vaksinasi untuk mencegah penyakit TBC, diberikan pada bayi baru lahir atau anak, dengan suntikan pada kulit pangkal lengan atas. Bekas suntikan kemudian akan membentuk tonjolan kecil jaringan parut pada kulit lengan atas. Suntikan BCG diberikan kepada anak sebanyak 1 kali.
 19. DPT (*Difteri, Pertusis, Tetanus*) merupakan vaksin untuk mencegah penyakit Difteri, Pertusis, dan Tetanus yang diberikan pada bayi berumur 3 bulan ke atas, dengan suntikan pada paha, diulang 1 bulan dan 2 bulan kemudian, sehingga suntikan imunisasi DPT lengkap pada balita berjumlah 3 kali (kadang-kadang selang waktu antar suntikan bisa lebih dari 1 bulan).
 20. Air leding adalah sumber air yang berasal dari air yang telah melalui proses penjernihan dan penyehatan sebelum dialirkan kepada konsumen melalui instalasi berupa saluran air. Sumber air ini biasanya
- cases registered under a national tuberculosis control programme in a given year that succesfully completed treatment. With or without bacterio bacteriological evidence of succes (“cured” and “treatment completed” respectively).*
18. BCG (*Bacillus Calmette Guerin*) is a vaccine to prevent TBC disease, given to newborns or children, by injection at the base of the skin of the upper arm. Injection site will form little bumps of scar tissue in the skin of the upper arm. BCG injections given to children 1 times.
 19. DPT (*Diphtheria, Pertussis, Tetanus*) is a vaccine to prevent the diphtheria, pertussis, and tetanus disease, given to infants aged 3 months and above, with a shot in the thigh, repeated one month and two months later, so that the complete DPT immunization shots at toddler totaling 3 times (sometimes the time interval between injections can be more than 1 month).
 20. Pipe water is a water source that comes from water that has been through a process of purification and sanitation before distribute to consumers through an instalation of water lines. This water source is usually distributed by PAM/PDAM/

- diusahakan oleh PAM/PDAM/ BPAM. Termasuk dalam hal ini air ledeng yang didapat secara eceran.
21. Sumur terlindung adalah air yang berasal dari dalam tanah yang digali dan lingkaran sumur tersebut dilindungi oleh tembok paling sedikit 0,8 meter di atas tanah dan 3 meter ke bawah tanah, serta ada lantai semen sejauh 1 meter dari lingkaran sumur.
22. Bencana Alam adalah peristiwa atau serangkaian peristiwa yang mengancam dan mengganggu kehidupan/ penghidupan masyarakat yang disebabkan oleh faktor alam antara lain berupa gempa bumi, tsunami, gunung meletus, banjir, kekeringan, angin topan, dan tanah longsor sehingga mengakibatkan kerugian materi maupun non-materi.
23. Korban meninggal adalah orang yang dilaporkan tewas atau meninggal dunia akibat bencana.
24. Korban hilang adalah orang yang dilaporkan hilang atau tidak ditemukan atau tidak diketahui keberadaannya setelah terjadi bencana.
25. Korban luka/sakit adalah orang yang mengalami luka-luka atau sakit, dalam keadaan luka ringan, luka sedang maupun luka parah/ BPAM. This include a pipe water that sold at retail.
21. *Protected wells is water that comes from the soil were excavated and the circumference of the well was protected by walls at least 0.8 meters above ground and 3 meters underground, and cement floor as far as 1 meter from the well circumference.*
22. *Natural Disaster is an event or series of events that threaten and disrupt the lives and livelihoods caused by natural factors such as: earthquake, tsunami, volcanic eruption, flood, flash flood, drought, typhoon/ cyclone, and landslide so it can lead to result in loss of material and non-material.*
23. *Fatality is a person reported killed or death in the wake of a disaster.*
24. *Missing person is a person reported missing or who cannot be located or who cannot be accounted for in the wake of a disaster*
25. *Casualty is a person suffering injury or illness, in a state of light injury, moderate injury, or heavy injury, which in undergoing treatment as*

berat, baik yang berobat jalan maupun rawat inap.

either an outpatient or inpatient.

26. Rusak Berat adalah kriteria kerusakan yang mengakibatkan bangunan roboh atau sebagian besar komponen struktur rusak.
27. 36. Rusak sedang adalah kriteria kerusakan yang mengakibatkan sebagian kecil komponen struktur rusak, dan komponen penunjang rusak namun bangunan masih tetap berdiri.
28. Rusak ringan adalah kriteria kerusakan yang mengakibatkan sebagian komponen struktur retak (struktur masih bisa digunakan) dan bangunan masih tetap berdiri.

26. *Severely damaged is the criteria of damage that resulted most buildings collapsed or damaged its structural components.*
27. *Damaged is the criteria of damage that resulted defective fraction of structural components and supporting components damaged, but the building still stands.*
28. *Lightly damaged is the criteria of damage that resulted partially cracked structural components, but the structure still can be used and the building still stands.*

ULASAN**DESCRIPTION****Pendidikan**

Pada tahun 2023 tercatat jumlah TK sebanyak 2 sekolah, SD/Sederajat sebanyak 7 sekolah, SLTP/ sederajat 1 sekolah dan SLTA/ sederajat 1 sekolah.

Kesehatan

Pelayanan kesehatan tahun 2023 dilakukan oleh 1 puskesmas, dan 13 poskeskel. Sedangkan tenaga kesehatan ada 4 orang dokter, 4 perawat, 13 bidan, 3 farmasi dan 1 ahli gizi.

Agama

Jumlah tempat ibadah di Kecamatan Payakumbuh Selatan 2023 adalah sebagai berikut : Masjid sebanyak 8 buah, Mushala 33 buah.

Education

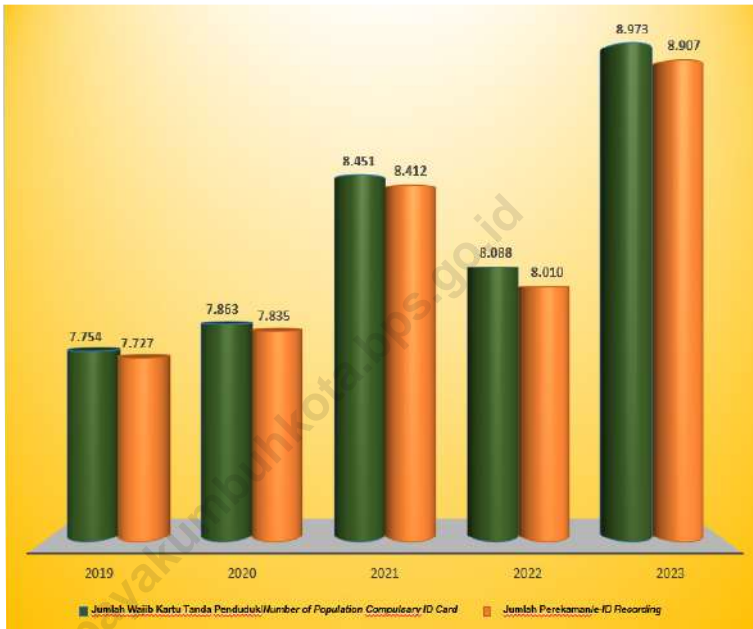
In 2023 there are 4 kindergarden, 7 elementary school, Junior High School and Senior High School.

Health

Public services of health in 2023 carried out by one public health centre dan 13 kelurahan maternity cottage. while the health staff consisted of 4 doctors, 4 nurses, 13 midwives, 3 pharmacists and 1 nutritionists.

Religion

In 2023 number of worship in Payakumbuh Selatan are 8 Mosques and 33 Mushala.

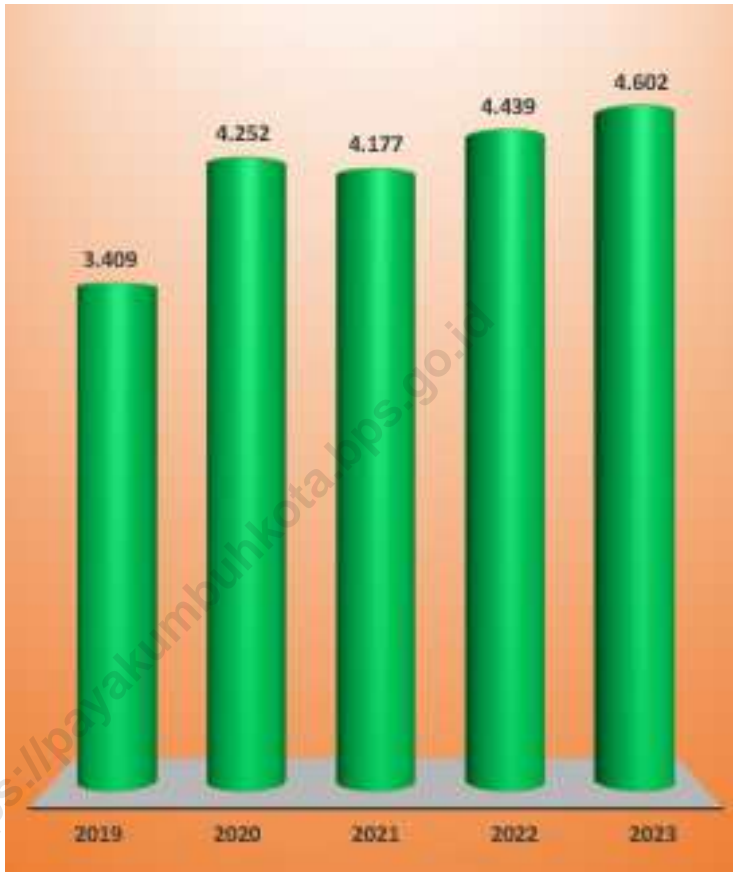


Sumber/Source: Kantor Catatan Sipil Kota Payakumbuh/Registry Office of Payakumbuh Municipality

Gambar
Figures

4.1

Jumlah Wajib Kartu Tanda Penduduk dan Perekaman di Kecamatan Payakumbuh Selatan, 2019–2023
Number of Population Compulsary ID Card and e-ID Recording in Payakumbuh Selatan District, 2019–2023



Sumber/Source: PT. PLN Cabang Kota Payakumbuh/PT. PLN (persero) Branch of Payakumbuh

Gambar
Figures

4.2 **Jumlah Pelanggan Listrik di Kecamatan Payakumbuh Selatan, 2019–2023**
Number of Registered Electricity Costumers in Payakumbuh Selatan District, 2019–2023

4.1 PENDIDIKAN EDUCATION

Tabel 4.1.1 Jumlah Sekolah Menurut Tingkat Pendidikan di Kecamatan Payakumbuh Selatan, 2023/2024
Table Number of Schools by Level of Education in Payakumbuh Selatan District, 2023/2024

Tingkat Pendidikan Educational Level	Negeri/Public	Swasta/Private	Jumlah/Total
(1)	(2)	(3)	(4)
1 Taman Kanak-Kanak (TK) ¹ / Kindergarten ¹	–	2	2
2 Raudatul Athfal (RA) ² / Raudatul Athfal (RA) ²	–	2	2
3 Sekolah Dasar (SD) ¹ / Elementary Schools ¹	6	1	7
4 Madrasah Ibtidaiyah (MI) ² /Madrasah Ibtidaiyah (MI) ²	–	–	–
5 Sekolah Menengah Pertama (SMP) ¹ / Junior High Schools ¹	1	–	1
6 Madrasah Tsanawiyah (MTs) ² / Madrasah Tsanawiyah (MTs) ²	–	–	–
7 Sekolah Menengah Atas (SMA) ¹ / Senior High Schools ¹	1	–	1
8 Sekolah Menengah Kejuruan (SMK) ¹ / Vocational High Schools ¹	–	–	–
9 Madrasah Aliyah (MA) ² / Madrasah Aliyah (MA) ²	–	–	–

Catatan/Note : TK/Kindergarten : Data semester genap/Even semester data 2023/2024 dari tautan/from link <https://dapo.kemdikbud.go.id/sp>
SD, SMP, SMA/Elementary schools, Junior high schools, Senior high schools Data semester ganjil/Odd semester data 2023/2024 dari tautan/from link <https://dapo.kemdikbud.go.id/sp>

Sumber/Source: ¹ Dinas Pendidikan Kota Payakumbuh/Education Authorities of Payakumbuh Municipality

² Kantor Kementerian Agama Kota Payakumbuh/Ministry Religious Affairs of Payakumbuh Municipality

Tabel 4.1.2 Jumlah Guru Menurut Tingkat Pendidikan di Kecamatan Payakumbuh Selatan, 2023/2024
Table Number of Teachers by Level of Education in Payakumbuh Selatan District, 2023/2024

Tingkat Pendidikan Educational Level	Negeri/Public	Swasta/Private	Jumlah/Total
(1)	(2)	(3)	(4)
1. Taman Kanak-Kanak (TK) ¹ / Kindergarten ¹	–	7	7
2. Raudatul Athfal (RA) ² / Raudatul Athfal (RA) ²	–	13	13
3. Sekolah Dasar (SD) ¹ / Elementary Schools ¹	73	1	74
4. Madrasah Ibtidaiyah (MI) ² / Madrasah Ibtidaiyah (MI) ²	–	–	–
5. Sekolah Menengah Pertama (SMP) ¹ /Junior High Schools ¹	14	–	14
6. Madrasah Tsanawiyah (MTs) ² / Madrasah Tsanawiyah (MTs) ²	–	–	–
7. Sekolah Menengah Atas (SMA) ¹ / Senior High Schools ¹	25	–	25
8. Sekolah Menengah Kejuruan (SMK) ¹ / Vocational High Schools ¹	–	–	–
9. Madrasah Aliyah (MA) ² / Madrasah Aliyah (MA) ²	–	–	–

Catatan/Note : TK/Kindergarten : Data semester genap/Even semester data 2023/2024 dari tautan/from link <https://dapo.kemdikbud.go.id/sp>
 SD, SMP, SMA/Elementary schools, Junior high schools, Senior high schools Data semester ganjil/Odd semester data 2023/2024 dari tautan/from link <https://dapo.kemdikbud.go.id/sp>

Sumber/Source : ¹ Dinas Pendidikan Kota Payakumbuh/Education Authorities of Payakumbuh Municipality
² Kantor Kementerian Agama Kota Payakumbuh/Ministry Religious Affairs of Payakumbuh Municipality

Tabel 4.1.3
Table

Jumlah Murid Menurut Tingkat Pendidikan di Kecamatan Payakumbuh Selatan, 2023/2024
Number of Pupils by Level of Education in Payakumbuh Selatan District, 2023/2024

Tingkat Pendidikan Educational Level	Negeri/Public	Swasta/Private	Jumlah/Total
(1)	(2)	(3)	(4)
1. Taman Kanak-Kanak (TK) ¹ / Kindergarten ¹	–	92	92
2. Raudatul Athfal (RA) ² / Raudatul Athfal (RA) ²	–	70	70
3. Sekolah Dasar (SD) ¹ / Elementary Schools ¹	1.062	40	1.102
4. Madrasah Ibtidaiyah (MI) ² / Ibtidaiyah (MI) ²	–	–	–
5. Sekolah Menengah Pertama (SMP) ¹ / Junior High Schools ¹	158	–	158
6. Madrasah Tsanawiyah (MTs) ² / Madrasah Tsanawiyah (MTs) ²	–	–	–
7. Sekolah Menengah Atas (SMA) ¹ / Senior High Schools ¹	410	–	410
8. Sekolah Menengah Kejuruan (SMK) ¹ / Vocational High Schools ¹	–	–	–
9. Madrasah Aliyah (MA) ² / Madrasah Aliyah (MA) ²	–	–	–

Catatan/Note : TK/Kindergarten : Data semester genap/Even semester data 2023/2024 dari tautan/from link <https://dapo.kemdikbud.go.id/sp>
SD, SMP, SMA/Elementary schools, Junior high schools, Senior high schools Data semester ganjil/Odd semester data 2023/2024 dari tautan/from link <https://dapo.kemdikbud.go.id/sp>

Sumber/Source : ¹ Dinas Pendidikan Kota Payakumbuh/Education Authorities of Payakumbuh Municipality
² Kantor Kementerian Agama Kota Payakumbuh/Ministry Religious Affairs of Payakumbuh Municipality

Tabel
Table 4.1.4

**Banyaknya Sekolah, Ruang Kelas, Murid dan Guru
Taman Kanak-kanak Menurut Kelurahan di Kecamatan
Payakumbuh Selatan, 2023**
*Number of School, Classes, Pupil and Teachers, in
Kindergarten Schools by Kelurahan in Payakumbuh Selatan
District, 2023*

Kelurahan/ Kelurahan	Jumlah/Total			
	Sekolah/ School	Ruang Kelas/ Classes	Murid/ Pupil	Guru/ Teachers
(1)	(2)	(3)	(4)	(5)
1. Balai Panjang	1	4	48	4
2. Limbukan	1	3	44	3
3. Koto Tuo Limo Kampuang	–	–	–	–
4. Padang Karambia	–	–	–	–
5. Sawah Padang Aua Kuniang	–	–	–	–
6. Kapalo Koto Ampangan	–	–	–	–
Jumlah/Total	2	7	92	7
2022	2	7	73	9
2021	4	13	128	20
2020	1	3	35	4
2019	3	11	148	15

Sumber/Source: Dinas Pendidikan Kota Payakumbuh/Education Authorities of Payakumbuh Municipality

Tabel 4.1.5
Table

Banyaknya Sekolah, Murid dan Guru SD/MI Negeri dan Sederajat Menurut Kelurahan di Kecamatan Payakumbuh Selatan, 2023
Number of School, Pupil and Teachers, in Public Primary Schools/Madrasah Ibtidaiyahby Kelurahan in Payakumbuh Selatan District, 2023

Kelurahan/ Kelurahan	Jumlah/Total			
	Sekolah/ School	Ruang Kelas/ Classes	Murid/ Pupil	Guru/ Teachers
(1)	(2)	(3)	(4)	(5)
1. Balai Panjang	1	12	248	16
2. Limbukan	1	6	93	8
3. Koto Tuo Limo Kampuang	1	11	225	15
4. Padang Karambia	–	–	–	–
5. Sawah Padang Aua Kuniang	2	18	402	26
6. Kapalo Koto Ampangan	1	6	94	8
Jumlah/Total	6	53	1.062	73

Sumber/Source: Dinas Pendidikan Kota Payakumbuh/Education Authorities of Payakumbuh Municipality

Tabel 4.1.6 **Banyaknya Sekolah, Ruang Kelas, Murid dan Guru SD/MI Swasta dan Sederajat Menurut Kelurahan di Kecamatan Payakumbuh Selatan, 2023**
Number of School, Classes, Pupil and Teachers, in Private Primary Schools/Madrasah Ibtidaiyah by Kelurahan in Payakumbuh Selatan District, 2023

Kelurahan/ Kelurahan	Jumlah/Total			
	Sekolah/ School	Ruang Kelas/ Classes	Murid/ Pupil	Guru/ Teachers
(1)	(2)	(3)	(4)	(5)
1. Balai Panjang	–	–	–	–
2. Limbukan	–	–	–	–
3. Koto Tuo Limo Kampuang	–	–	–	–
4. Padang Karambia	1	3	40	1
5. Sawah Padang Aua Kuniang	–	–	–	–
6. Kapalo Koto Ampangan	–	–	–	–
Jumlah/Total	1	3	40	1
2022	1	2	21	2

Sumber/Source: Dinas Pendidikan Kota Payakumbuh/Education Authorities of Payakumbuh Municipality

Tabel 4.1.7
Table

Banyaknya Sekolah, Ruang Kelas, Murid dan Guru SMP/MTs Negeri dan Sederajat Menurut Kelurahan di Kecamatan Payakumbuh Selatan, 2023
Number of School, Classes, Pupil and Teachers, in Public Junior High Schools/Madrasah Tsanawiyah by Kelurahan in Payakumbuh Selatan District, 2023

Kelurahan/ Kelurahan	Jumlah/Total			
	Sekolah/ School	Ruang Kelas/ Classes	Murid/ Pupil	Guru/ Teachers
(1)	(2)	(3)	(4)	(5)
1. Balai Panjang	–	–	–	–
2. Limbukan	–	–	–	–
3. Koto Tuo Limo Kampuang	1	7	158	14
4. Padang Karambia	–	–	–	–
5. Sawah Padang Aua Kuniang	–	–	–	–
6. Kapalo Koto Ampangan	–	–	–	–
Jumlah/Total	1	7	157	15
2022	1	7	160	15
2021	1	7	148	15
2020	1	7	169	15
2019	1	6	165	14

Sumber/Source: Dinas Pendidikan Kota Payakumbuh/Education Authorities of Payakumbuh Municipality

Tabel 4.1.8
Table

Banyaknya Sekolah, Ruang Kelas, Murid dan Guru SMA/MA Negeri dan Sederajat Menurut Kelurahan di Kecamatan Payakumbuh Selatan, 2023
Number of School, Classes, Pupil and Teachers, in Public Senior High School/Madrasah Aliyah by Kelurahan in Payakumbuh Selatan District, 2023

Kelurahan/ Kelurahan	Jumlah/Total			
	Sekolah/ School	Ruang Kelas/ Classes	Murid/ Pupil	Guru/ Teachers
(1)	(2)	(3)	(4)	(5)
1. Balai Panjang	1	18	410	25
2. Limbukan	–	–	–	–
3. Koto Tuo Limo Kampuang	–	–	–	–
4. Padang Karambia	–	–	–	–
5. Sawah Padang Aua Kuniang	–	–	–	–
6. Kapalo Koto Ampangan	–	–	–	–
<i>Jumlah/Total</i>	1	18	410	25
2022	1	18	383	23
2021	1	18	350	38
2020	1	18	350	38
2019	1	18	463	44

Sumber/Source: Dinas Pendidikan Kota Payakumbuh/Education Authorities of Payakumbuh Municipality

Tabel 4.1.9
Table

Banyaknya Perguruan Tinggi, Ruang Kelas, Mahasiswa, Dosen dan Rasio Mahasiswa–Dosen di Kecamatan Payakumbuh Selatan, 2020–2023
Number of University, Classes, College Student, Lecture and College Student Lecture Ratio in Payakumbuh Selatan District, 2020– 2023

Uraian/ Description	Jumlah/Total			
	2020	2021	2022	2023
(1)	(2)	(3)	(4)	(5)
1. Perguruan Tinggi	1	2	2	2
2. Mahasiswa	225	452	473	473
3. Kelas	5	9	18	18
4. Dosen	26	69	55	55
5. Rasio Mahasiswa–Dosen	8,65	6,55	8,60	8,60

Sumber/Source: Dinas Pendidikan Kota Payakumbuh/Education Authorities of Payakumbuh Municipality

Tabel 4.1.10 Jumlah Murid yang Lulus UASBN Tingkat SD/MI Menurut Kelurahan di Kecamatan Payakumbuh Selatan, 2023
Table *Number of Student that were Graduated from Finally Evaluation on Elementary School Stage by Kelurahan in Payakumbuh Selatan District, 2023*

Kelurahan/ Kelurahan	Jumlah/ Total
(1)	(2)
1. Balai Panjang	44
2. Limbukan	17
3. Koto Tuo Limo Kampuang	38
4. Padang Karambia	–
5. Sawah Padang Aua Kuniang	69
6. Kapalo Koto Ampangan	18
Jumlah/Total	186
2022	188
2021	194
2020	217
2019	229

Sumber/Source: Dinas Pendidikan Kota Payakumbuh/Education Authorities of Payakumbuh Municipality

Tabel 4.1.11
Table

Jumlah Murid yang Lulus UN Tingkat SMP/MTs Menurut Kelurahan di Kecamatan Payakumbuh Selatan, 2023
Number of Student that were Graduated from Finally Evaluation on Junior High School Stage by Kelurahan in Payakumbuh Selatan District, 2023

Kelurahan/ Kelurahan	Jumlah/ Total
(1)	(2)
1. Balai Panjang	–
2. Limbukan	–
3. Koto Tuo Limo Kampuang	50
4. Padang Karambia	–
5. Sawah Padang Aua Kuniang	–
6. Kapalo Koto Ampangan	–
Jumlah/Total	50
2022	47
2021	66
2020	49
2019	51

Sumber/Source: Dinas Pendidikan Kota Payakumbuh/Education Authorities of Payakumbuh Municipality

Tabel 4.1.12 Jumlah Murid yang Lulus UN Tingkat SMA//SMK/MA Menurut Kelurahan di Kecamatan Payakumbuh Selatan, 2023
Number of Student that were Graduated from Finally Evaluation on Senior High School Stage by Kelurahan in Payakumbuh Selatan District, 2023

Kelurahan/ Kelurahan	Jumlah/ Total
(1)	(2)
1. Balai Panjang	123
2. Limbukan	–
3. Koto Tuo Limo Kampuang	–
4. Padang Karambia	–
5. Sawah Padang Aua Kuniang	–
6. Kapalo Koto Ampangan	–
<i>Jumlah/Total</i>	123
2022	100
2021	103
2020	221
2019	155

Sumber/Source: Dinas Pendidikan Kota Payakumbuh/Education Authorities of Payakumbuh Municipality

Tabel 4.1.13 Jumlah Sekolah, Guru dan Murid pada TPQ/TPSQ Menurut Kelurahan di Kecamatan Payakumbuh Selatan, 2023
Table Number of School, Teachers and Pupil in TPQ/TPSQ by Kelurahan in Payakumbuh Selatan District, 2023

Kelurahan/ Kelurahan	Jumlah/Total		
	Sekolah/ School	Murid/ Pupil	Guru/ Teachers
(1)	(2)	(3)	(4)
1. Balai Panjang	4	69	5
2. Limbukan	5	186	11
3. Koto Tuo Limo Kampuang	3	101	8
4. Padang Karambia	3	116	8
5. Sawah Padang Aua Kuniang	6	291	11
6. Kapalo Koto Ampangan	4	192	8
Jumlah/Total	25	955	51
2022	25	955	51
2021	20	1.034	53
2020	20	1.034	53
2019	20	1.034	53

Sumber/Source: Kantor Kementerian Agama Kota Payakumbuh/Ministry Religious Affairs of Payakumbuh Municipality

Tabel 4.1.14 Jumlah Sekolah, Guru dan Murid pada MDTA Menurut Kelurahan di Kecamatan Payakumbuh Selatan, 2023
Table Number of School, Teachers and Pupil in MDTA by Kelurahan in Payakumbuh Selatan District, 2023

Kelurahan/ Kelurahan	Jumlah/Total		
	Sekolah/ School	Murid/ Pupil	Guru/ Teachers
(1)	(2)	(3)	(4)
1. Balai Panjang	–	–	–
2. Limbukan	1	41	3
3. Koto Tuo Limo Kampuang	–	–	–
4. Padang Karambia	–	–	–
5. Sawah Padang Aua Kuniang	–	–	–
6. Kapalo Koto Ampangan	1	71	3
Jumlah/Total	2	112	6
2022	2	112	6
2021	2	228	11
2020	2	228	11
2019	2	228	11

Sumber/Source: Kantor Kementerian Agama Kota Payakumbuh/Ministry Religious Affairs of Payakumbuh Municipality

Tabel 4.1.15
Table

**Jumlah Guru Agama Negeri dan Honor Menurut
Kelurahan di Kecamatan Payakumbuh Selatan, 2023**
**Number of Public and Honorary Religion Teachers by
Kelurahan in Payakumbuh Selatan District, 2023**

Kelurahan/ Kelurahan	Guru Agama/Religion Teachers					
	SD/MI/ Primary School/MI		SMP/MTs/ Junior High School/MTs		SMA/MA/ Senior High School/MA	
	Negeri/ Public	Honor/ Honorary	Negeri/ Public	Honor/ Honorary	Negeri/ Public	Honor/ Honorary
	(1)	(2)	(3)	(4)	(5)	(6)
1. Balai Panjang	1	1	–	–	1	1
2. Limbukan	1	–	–	–	–	–
3. Koto Tuo Limo Kampuang	–	–	–	–	–	–
4. Padang Karambia	2	–	–	1	1	–
5. Sawah Padang Aua Kuniang	1	–	–	1	1	–
6. Kapalo Koto Ampangan	1	–	–	–	–	–
Jumlah/Total	6	1	–	2	3	1
2022	6	1	–	2	3	1
2021	6	1	1	–	1	2
2020	7	1	1	–	1	2
2019	8	1	–	–	1	3

Sumber/Source: Kantor Kementerian Agama Kota Payakumbuh/Ministry Religious Affairs of Payakumbuh Municipality

Tabel 4.1.16
Table

Jumlah Sekolah, Guru dan Murid Raudhatul Athfal (RA) di bawah Kementerian Agama Menurut Kelurahan di Kecamatan Payakumbuh Selatan, 2019–2023
Number of School, Teachers and Pupil in Raudhatul Athfal (RA) Under The Ministry of Religious Affairs by Kelurahan in Payakumbuh Selatan District, 2019–2023

Uraian/ Description	Jumlah/Total				
	2019	2020	2021	2022	2023
(1)	(2)	(3)	(4)	(5)	(6)
1. Sekolah/School (Unit/Unit)	2	2	2	2	2
2. Guru/Teacher (Orang/People)	11	12	12	9	13
3. Murid/Pupil (Orang/People)	107	106	73	80	70

Catatan/Note : Data semester genap/Even semester data 2023/2024 dari tautan/from link : http://s.bps.go.id/kcda2024_emis

Sumber/Source: Kantor Kementerian Agama Kota Payakumbuh/Ministry Religious Affairs of Payakumbuh Municipality

Tabel 4.1.17 Jumlah Anak Didik Sekolah Luar Biasa di Kecamatan Payakumbuh Selatan, 2023
Table *Number of Student of Special School in Payakumbuh Selatan District, 2023*

Nama SLB/ <i>Extraordinary School</i>	Laki-laki/ <i>Male</i>	Perempuan/ <i>Female</i>	Jumlah/ <i>Total</i>
(1)	(2)	(3)	(4)
1. SLB B/Tuna Rungu Aur Kuning	8	4	12
<i>Jumlah/Total</i>	8	4	12
2022	12	11	23
2021	12	9	21
2019	11	10	21
2020	9	10	19

Sumber/Source: Dinas Pendidikan Kota Payakumbuh/Education Authorities of Payakumbuh Municipality

**4.2 KESEHATAN
HEALTH**

Tabel 4.2.1 Jumlah Tenaga Kesehatan di Kecamatan Payakumbuh Selatan, 2022–2023
Number of Medical Personnel in Payakumbuh Selatan District, 2022–2023

Tenaga Kesehatan/ Medical Personnel	Jumlah/Total	
	2022	2023
(1)	(2)	(3)
1. Dokter/Doctor	3	4
2. Perawat /Nurse	5	4
3. Bidan/Midwife	9	13
4. Farmasi/Pharmaceutical	3	3
6. Ahli Gizi/Nutritionist	2	1

Sumber/Source: Dinas Kesehatan Kota Payakumbuh/Public Health Office of Payakumbuh Municipality

Tabel 4.2.2
Table

Jumlah Rumah Sakit Umum, Rumah Sakit Khusus, Rumah Sakit/Rumah Bersalin, Puskesmas, Klinik/Balai Kesehatan, Posyandu dan Poskeskel di Kecamatan Payakumbuh Selatan, 2019–2023
Number of General Hospital, Special Hospital, Maternity Hospital and Public Health Center, Medical Clinic, Integrated Service Post, Kelurahan Maternity Cottage in Payakumbuh Selatan District, 2019–2023

Uraian/ Description	Jumlah/Total				
	2019	2020	2021	2022	2023
(1)	(2)	(3)	(4)	(5)	(6)
1. Rumah Sakit Umum/ <i>General Hospital</i>	–	–	–	–	–
2. Rumah Sakit Khusus/ <i>Special Hospital</i>	–	–	–	–	–
3. Rumah Sakit Bersalin/ <i>Maternity Hospital</i>	–	–	–	–	–
4. Puskesmas/ <i>Public Health Center</i>	1	1	1	1	1
5. Klinik/Balai Kesehatan/ <i>Medical Clinic</i>	–	–	–	–	–
6. Poskeskel/ <i>Kelurahan Maternity Cottage</i>	7	7	13	13	13

Sumber/Source: Dinas Kesehatan Kota Payakumbuh/*Public Health Office of Payakumbuh Municipality*

Tabel 4.2.3 Jumlah Bayi Lahir, Bayi Berat Badan Lahir Rendah (BBLR), BBLR Dirujuk dan Bergizi Buruk di Kecamatan Payakumbuh Selatan, 2019–2023
Number of Births, Babies with Low Birth Weight (LBW), Treated LBW and Malnutrition Cases in Payakumbuh Selatan District, 2019–2023

Uraian/ Description	Jumlah/Total				
	2019	2020	2021	2022	2023
(1)	(2)	(3)	(4)	(5)	(6)
1. Bayi Lahir/ <i>Births</i>	240	214	218	206	225
2. BBLR / <i>LBW</i>	6	9	14	1	6
3. BBLR Dirujuk/ <i>Treated LBW</i>	6	9	14	–	6
4. Gizi Buruk/ <i>Malnutrition Cases</i>	–	6	–	2	–

Sumber/Source: Dinas Kesehatan Kota Payakumbuh/*Public Health Office of Payakumbuh Municipality*

Tabel 4.2.4
Table

Jumlah Kasus HIV/AIDS, IMS, DBD, Diare, TB dan Malaria di Kecamatan Payakumbuh Selatan, 2019–2023
Number of Cases of HIV/AIDS, Sexually Transmitted Infection, Dengue Fever, Diarrhea, Tuberculosis (TB) and Malaria in Payakumbuh Selatan District, 2019–2023

Uraian/ Description	Jumlah/Total				
	2019	2020	2021	2022	2023
(1)	(2)	(3)	(4)	(5)	(6)
1. HIV/AIDS/HIV/AIDS	–	–	–	1	–
2. IMS/Sexually Transmitted Infection	–	–	–	–	–
3. DBD/Dengue Fever	5	1	1	6	4
4. Diare/Diarhea	301	68	85	143	110
5. TB/Tuberculosis	25	18	22	30	25
6. Malaria/Malaria	–	–	–	–	–

Sumber/Source: Dinas Kesehatan Kota Payakumbuh/Public Health Office of Payakumbuh Municipality

Tabel 4.2.5 Jumlah Imunisasi Bayi, Catin, Ibu Hamil, Murid Kelas 1 SD di Kecamatan Payakumbuh Selatan, 2020–2023
Number of Immunization of Infants, Prospective Brides, Pregnant Women, First Grade of Elementary Student in Payakumbuh Selatan District, 2020–2023

Uraian/ Description	Jumlah/Total			
	2020	2021	2022	2023
(1)	(2)	(3)	(4)	(5)
1. Bayi/Baby	233	290	220	225
2. Catin/Future Bride	2.984	62	61	72
3. Ibu Hamil/Pregnant Mother	253	117	211	206
4. Murid Kelas 1 SD/First grade of Elementary School	42	88	32	224
5. Campak/Measles	42	234	65	120

Sumber/Source: Dinas Kesehatan Kota Payakumbuh/Public Health Office of Payakumbuh Municipality

Tabel 4.2.6
Table

Distribusi Tenaga Medis, Paramedis dan Non Medis pada Puskesmas di Kecamatan Payakumbuh Selatan, 2021–2023
The Distribution of Medical Employee and Non Medical of Public Health Service in Payakumbuh Selatan District, 2021–2023

Tenaga Medis, Paramedis dan Non Medis/ Medical Employee and Non Medical	Jumlah/Total		
	2021	2022	2023
(1)	(2)	(3)	(4)
1. Dokter/Doctor			
a. Spesialis dan Umum/General and Specialist	2	2	2
b. Spesialis Gigi/Dental Specialist	1	1	1
2. Sarjana Kesehatan/Under Graduated Health	3	3	3
3. Bidan/Midwife	5	9	9
4. Perawat/Nurse	4	4	4
5. S1 Keperawatan/Under Graduate Nurse	1	1	1
6. Paramedis Non Perawatan/ Non Treatment			
a. Perawat Gigi/Dentist	2	2	2
b. Gizi/Nutrient	1	2	2
c. Sanitasi/Sanitation	–	–	–
d. Lainnya/Other	6	3	3
7. TU/Administration	1	1	1
8. Lainnya/Other	3	4	4
Jumlah/Total	29	32	32

Sumber/Source: Dinas Kesehatan Kota Payakumbuh/Public Health Office of Payakumbuh Municipality

Tabel 4.2.7 Jumlah Apotik, Toko Obat Berizin, Optikal dan Klinik Bersalin di Kecamatan Payakumbuh Selatan, 2021–2023
Table *Number of Dispensary, License Medical Shop, Optics and Maternity Clinic in Payakumbuh Selatan District, 2021–2023*

Uraian/ Description	Jumlah/Total		
	2021	2022	2023
(1)	(2)	(3)	(4)
1. Apotik/Dispensary	2	2	2
2. Toko Obat Berizin/License Medical Shop	–	–	–
3. Optikal/Optics	–	–	–
4. Klinik Bersalin/Bidan Praktek/Maternity Clinic	–	–	–

Sumber/Source: Dinas Kesehatan Kota Payakumbuh/Public Health Office of Payakumbuh Municipality

Tabel 4.2.8
Table

Jumlah Kunjungan Rawat Jalan, Rawat Inap dan Gangguan Jiwa di Sarana Pelayanan Kesehatan di Kecamatan Payakumbuh Selatan, 2023
Amount of Out Patient, in Patient and Psychoneurotic in Payakumbuh Selatan District, 2023

Puskesmas/ Public Health Service	Rawat Jalan/ Out Patient	Rawat Inap/ In Patient	Gangguan Jiwa/ Psychoneurotic
(1)	(2)	(3)	(4)
1. Padang Karambia	31.568	–	41
Jumlah/Total	31.568	–	41
2022	14.093	–	16
2021	17.881	–	16

Sumber/Source: Dinas Kesehatan Kota Payakumbuh/Public Health Office of Payakumbuh Municipality

Tabel
Table 4.2.9

Banyaknya Lahir Hidup, Lahir Mati dan Kematian Ibu Waktu Melahirkan di Kecamatan Payakumbuh Selatan, 2023
The Number of Alive, Death at Birth and Maternal Death in Childbed in Payakumbuh Selatan District, 2023

Puskesmas/ Public Health Service	Lahir Hidup/Alive at Birth	Lahir Mati/ Dead at Birth	Kematian Ibu waktu Melahirkan/ Maternal Death in Childbed		
			Hamil/ Pregnant	Melahirkan/ Give Birth	Nifas/ Childbed
(1)	(2)	(3)	(4)	(5)	(6)
1. Padang Karambia	225	1	206	–	–
Jumlah/Total	225	1	206	–	–
2022	206	–	–	–	–
2021	218	1	–	–	–
2020	217	2	–	–	–
2019	255	4	–	–	–

Sumber/Source: Dinas Kesehatan Kota Payakumbuh/Public Health Office of Payakumbuh Municipality

Tabel 4.2.10
Table

**Jumlah Kematian Bayi dan Balita di Kecamatan
Payakumbuh Selatan, 2023**
**Number of Infant and Under Five Deaths in Payakumbuh
Selatan District, 2023**

Puskesmas/ Public Health Service	Bayi/Baby		Anak Balita (1–4 Tahun)/ Under Five years old	Jumlah/ Total
	0–7 hari/ 0–7 days	8 hari–1 tahun/ 8 days–1 years old		
(1)	(2)	(3)	(4)	(5)
1. Padang Karambia	–	–	–	–
Jumlah/Total	–	–	–	–
2022	2	1	1	4
2021	–	1	–	–

Sumber/Source: Dinas Kesehatan Kota Payakumbuh/Public Health Office of Payakumbuh Municipality

Tabel 4.2.11 Jumlah Bayi yang Diberi Imunisasi di Kecamatan Payakumbuh Selatan, 2023
Table Number of Immunized Infant in Payakumbuh Selatan District, 2023

Puskesmas/ Public Health Service	Jumlah Bayi Sasaran/ Number of Targeted	Jenis Imunisasi/Immunisation Type				
		BCG	DPT+ HB1	DPT3+ HB3	Polio 4	Campak
(1)	(2)	(3)	(4)	(5)	(6)	(7)
1. Padang Karambia	226	180	172	135	135	120
Jumlah/Total	226	180	172	135	135	120
2022	232	161	285	150	150	176
2021	249	209	247	195	197	247
2020	239	151	–	130	129	150
2019	240	193	192	180	190	205

Sumber/Source: Dinas Kesehatan Kota Payakumbuh/Public Health Office of Payakumbuh Municipality

Tabel 4.2.12
Table

**Jumlah Penyakit Menular menurut Jenis Penyakit di
Kecamatan Payakumbuh Selatan, 2023**
*Number of Infectious Diseases by Type of Diseases in
Payakumbuh Selatan District, 2023*

Puskesmas/ Public Health Service	TBC/ Tuber Culose	Demam Berdarah/ Dengue Fever	Diare/ Castro Enteris
(1)	(2)	(3)	(4)
1. Padang Karambia	25	4	110
Jumlah/Total	25	4	110
2022	30	6	143
2021	22	1	85
2020	18	1	68
2019	25	5	301

Sumber/Source: Dinas Kesehatan Kota Payakumbuh/Public Health Office of Payakumbuh Municipality

Tabel 4.2.13 Jumlah Peserta KB Dirinci per mix Kontrasepsi Menurut Kelurahan di Kecamatan Payakumbuh Selatan, 2023
Table Number of Family Planning Participant by Kelurahan in Payakumbuh Selatan District, 2023

Kelurahan/ Kelurahan	Jenis Kontrasepsi/Contraception						
	Suntik/ Injection	Pil/ Pill	Kondom/ Condom	Implat/ Implant	IUD	Vasektomi/ Condom	Tubektomi/ Other
(1)	(2)	(3)	(4)	(5)	(6)	(7)	(8)
1. Balai Panjang	80	22	12	16	49	1	7
2. Limbukan	68	44	76	14	51	10	15
3. Koto Tuo Limo Kampuang	19	8	21	10	46	4	6
4. Padang Karambia	81	11	10	7	44	3	7
5. Sawah Padang Aua Kuniang	80	42	45	15	60	–	21
6. Kapalo Koto Ampangan	59	41	15	23	32	–	8
Jumlah/Total	387	168	179	85	282	18	64
2022	386	109	138	96	296	83 *)	
2021	445	104	118	101	283	80 *)	
2020	666	124	92	138	390	120 *)	
2019	854	140	64	104	390	122 *)	

Catatan/Note: *) Data gabungan/Combined data

Sumber/Source: Dinas Pemberdayaan Perempuan, Perlindungan Anak, Pengendalian Penduduk dan Keluarga Berencana Kec. Payakumbuh Selatan/Office of Womens Empowerment, Child Protection, Control Population and Family Planning of Payakumbuh Selatan Subdistrict

Tabel 4.2.14
Table

**Jumlah Pencapaian Akseptor KB Baru Dirinci per
mix Kontrasepsi Menurut Kelurahan di Kecamatan
Payakumbuh Selatan, 2023**
*Number of Family Achieving New Family Planning Acceptor
by Mix Contraception by Kelurahan in Payakumbuh Selatan
District, 2023*

Kelurahan/ Kelurahan	Jenis Kontrasepsi/Contraception						
	IUD	MO	Implat/ Implant	Suntik/ Injection	Pil/ Pil	Kondom/ Condom	Lainnya/ Other
(1)	(2)	(3)	(4)	(5)	(6)	(7)	(8)
1. Balai Panjang	8	–	2	10	11	4	–
2. Limbukan	11	–	2	19	7	21	–
3. Koto Tuo Limo Kampuang	4	–	1	2	–	4	–
4. Padang Karambia	5	–	4	17	–	1	–
5. Sawah Padang Aua Kuniang	8	–	5	25	11	18	–
6. Kapalo Koto Ampangan	10	–	6	18	4	1	–
Jumlah/Total	46	–	20	91	33	49	–
2022	31	–	13	35	19	24	–
2021	40	–	35	26	13	13	–
2020	36	–	21	39	14	27	–
2019	36	8	17	51	19	35	–

Sumber/Source: Dinas Pemberdayaan Perempuan, Perlindungan Anak, Pengendalian Penduduk dan Keluarga Berencana Kec. Payakumbuh Selatan/Office of Womens Empowerment, Child Protection, Control Population and Family Planning of Payakumbuh Selatan Subdistric

Tabel 4.2.15 Jumlah Posyandu, Pos KB dan Bina Keluarga Balita (BKB) Menurut Kelurahan di Kecamatan Payakumbuh Selatan, 2023
Number of Integrated Service Post, Family Planning Post, Family with Young Children in Payakumbuh Selatan District, 2023

Kelurahan/ Kelurahan	Posyandu/ Community Health Service	Pos KB/ Family Planning Post	BKB/ Famiy with Young Children
(1)	(2)	(3)	(4)
1. Balai Panjang	3	3	2
2. Limbukan	7	7	7
3. Koto Tuo Limo Kampuang	3	4	2
4. Padang Karambia	2	2	2
5. Sawah Padang Aua Kuniang	3	5	3
6. Kapalo Koto Ampangan	2	4	2
Jumlah/Total	20	25	18
2022	18	25	18
2021	18	25	18
2020	18	25	9
2019	19	25	9

Sumber/Source: Dinas Pemberdayaan Perempuan, Perlindungan Anak, Pengendalian Penduduk dan Keluarga Berencana Kec. Payakumbuh Selatan/Office of Womens Empowerment, Child Protection, Control Population and Family Planning of Payakumbuh Selatan Subdistric

4.3 PERUMAHAN DAN LINGKUNGAN HOUSING AND ENVIRONMENT

Tabel 4.3.1 Jumlah Pelanggan Listrik di Kecamatan Payakumbuh Selatan, 2019–2023
Table *Number of Registered Electricity Costumers in Payakumbuh Selatan District, 2019–2023*

Tahun/Years	Jumlah Pelanggan/ Number of Registered Electricity Costumer
(1)	(2)
2019	3.409
2020	4.252
2021	4.177
2022	4.439
2023	4.602

Sumber/Source: PT. PLN Cabang Kota Payakumbuh/PT. PLN (persero) Branch of Payakumbuh

Tabel 4.3.2 Jumlah Pelanggan Air Bersih Menurut Jenis Tarif di Kecamatan Payakumbuh Selatan, 2020–2023
Table Number of Costumers at Water Areal Company by Kind of Rate in Payakumbuh Selatan District, 2020–2023

Jenis Tarif/Kind of Rate	Jumlah Pelanggan/ Number of Costumer			
	2020	2021	2022	2023
(1)	(2)	(3)	(4)	(5)
1. RT A	399	524	539	303
2. RT B	1.544	1.503	1.553	1.751
3. RT C	269	250	254	271
4. SKM	574	574	575	573
5. MI–PANS	–	–	–	–
6. MI–LAMP	–	–	–	–
7. Niaga Kecil	83	92	104	161
8. Niaga Menengah	77	74	73	77
9. Niaga Besar	3	3	5	6
10. Sosial Umum	36	35	35	6
11. Sosial Khusus	28	27	27	25
12. Industri	–	–	–	–
13. Depot Air	1	–	–	–
14. Instansi Pemerintah	24	23	24	28
Jumlah/Total	3.038	3.105	3.189	3.201

Sumber/Source: PDAM Kota Payakumbuh/PDAM of Payakumbuh Municipality

4.4 AGAMA DAN SOSIAL LAINNYA RELIGION AND OTHER SOCIAL AFFAIRS

Tabel 4.4.1 Jumlah Tempat Peribadatan di Kecamatan Payakumbuh Selatan, 2019–2023
Table *Number of Places of Worship in Payakumbuh Selatan District, 2019–2023*

Tempat Peribadatan/ Places of Worship	Jumlah/Total				
	2019	2020	2021	2022	2023
(1)	(2)	(3)	(4)	(5)	(5)
1. Masjid/Mosque	8	8	8	8	8
2. Mushola/Pray Room	32	32	32	32	33
3. Gereja Protestan/Protestant Church	–	–	–	–	–
4. Gereja Katolik/Catholic Church	–	–	–	–	–
5. Pura/Temple	–	–	–	–	–
6. Vihara	–	–	–	–	–

Sumber/Source: Kantor Kementerian Agama Kota Payakumbuh/Ministry Religious Affairs of Payakumbuh Municipality

Tabel 4.4.2
Table

Banyaknya Penyuluh Agama Menurut Kelurahan di Kecamatan Payakumbuh Selatan, 2019–2023
Number of Religious Teachers by Kelurahan in Payakumbuh Selatan District, 2019–2023

Kelurahan/ Kelurahan	Jumlah/Total				
	2019	2020	2021	2022	2023
(1)	(2)	(3)	(4)	(5)	(6)
1. Balai Panjang	1	2	1	1	1
2. Limbukan	1	–	1	1	1
3. Koto Tuo Limo Kampuang	1	1	1	1	1
4. Padang Karambia	1	1	1	1	1
5. Sawah Padang Aua Kuniang	2	1	2	2	1
6. Kapalo Koto Ampangan	2	3	2	2	2
Jumlah/Total	8	8	8	8	7

Sumber/Source: Kantor Urusan Agama Kecamatan Payakumbuh Selatan/Religious Affairs Office of Payakumbuh Selatan District

Tabel 4.4.3
Table

Banyaknya Jemaah Haji yang Diberangkatkan ke Tanah Suci Menurut Jenis Kelamin dan Kelurahan di Kecamatan Payakumbuh Selatan, 2023
Number of Member Pilgrimage to Mecca by Sex and Kelurahan in Payakumbuh Selatan District, 2023

Kelurahan/ Kelurahan	Jumlah/Total	
	Laki-laki/ Male	Perempuan/ Female
(1)	(2)	(3)
1. Balai Panjang	–	–
2. Limbukan	3	2
3. Koto Tuo Limo Kampuang	–	–
4. Padang Karambia	3	2
5. Sawah Padang Aua Kuniang	5	4
6. Kapalo Koto Ampangan	–	–
Jumlah/Total	11	8
2022	3	5
2021	6	6

Sumber/Source: Kantor Urusan Agama Kecamatan Payakumbuh Selatan/Religious Affairs Office of Payakumbuh Selatan District

Tabel
Table 4.4.4

Banyaknya Jemaah Haji yang Diberangkatkan ke Tanah Suci Menurut Kelompok Umur dan Kelurahan di Kecamatan Payakumbuh Selatan, 2023
Number of Member Pilgrimage to Mecca by Age Group and Kelurahan in Payakumbuh Selatan District, 2023

Kelurahan/ Kelurahan	Kelompok Umur/Age Group		
	5–25	26–50	51 keatas
(1)	(2)	(3)	(4)
1. Balai Panjang	–	–	–
2. Limbukan	–	–	5
3. Koto Tuo Limo Kampuang	–	–	–
4. Padang Karambia	–	1	4
5. Sawah Padang Aua Kuniang	–	–	9
6. Kapalo Koto Ampangan	–	–	–
Jumlah/Total	–	1	18
2022	–	–	8
2021	–	4	8

Sumber/Source: Kantor Urusan Agama Kecamatan Payakumbuh Selatan/Religious Affairs Office of Payakumbuh Selatan District

Tabel 4.4.5
Table

Banyaknya Jemaah Haji yang Diberangkatkan ke Tanah Suci Menurut Pendidikan dan Kelurahan di Kecamatan Payakumbuh Selatan, 2023
Number of Member Pilgrimage to Mecca by Educational and Kelurahan in Payakumbuh Selatan District, 2023

Kelurahan/ Kelurahan	Pendidikan/Educational			
	SD ke bawah/ Elementary School and Less	SLTP/ Junior High School	SLTA/ Senior High School	Akademi/ Universitas/ University
(1)	(2)	(3)	(4)	(5)
1. Balai Panjang	–	–	–	–
2. Limbukan	–	1	–	4
3. Koto Tuo Limo Kampuang	–	–	–	–
4. Padang Karambia	–	1	1	3
5. Sawah Padang Aua Kuniang	1	2	1	5
6. Kapalo Koto Ampangan	–	–	–	–
Jumlah/Total	1	4	2	12
2022	–	–	1	7
2021	–	–	2	10

Sumber/Source: Kantor Urusan Agama Kecamatan Payakumbuh Selatan/Religious Affairs Office of Payakumbuh Selatan District

Tabel
Table 4.4.6

Banyaknya Jemaah Haji yang Diberangkatkan ke Tanah Suci Menurut Pekerjaan dan Kelurahan di Kecamatan Payakumbuh Selatan, 2023
Number of Member Pilgrimage to Mecca by Occupation and Kelurahan in Payakumbuh Selatan District, 2023

Kelurahan/ Kelurahan	Pekerjaan/Occupation				
	Tani/ Farmer	Dagang/ Trader	Pegawai/ Pensiun/ Civil Servant/ Pension	ABRI/ Veteran/ Army/ Veteran	Lainnya/ Other
(1)	(2)	(3)	(4)	(5)	(6)
1. Balai Panjang	–	–	–	–	–
2. Limbukan	–	1	–	–	4
3. Koto Tuo Limo Kampuang	–	–	–	–	–
4. Padang Karambia	–	–	3	–	2
5. Sawah Padang Aua Kuniang	–	1	4	–	4
6. Kapalo Koto Ampangan	–	–	–	–	–
Jumlah/Total	–	2	7	–	10
2022	–	–	6	–	2
2021	–	1	8	–	3

Sumber/Source: Kantor Urusan Agama Kecamatan Payakumbuh Selatan/Religious Affairs Office of Payakumbuh Selatan District

Tabel 4.4.7
Table

**Biaya Pemberangkatan Ibadah Haji (BPIH) di Kota
Payakumbuh, 2019–2023**
*Cost of Pilgrimage to Mecca in Payakumbuh Municipality,
2019–2023*

Tahun/ Years	Biaya/Cost (Juta Rp/Million Rp)
(1)	(2)
2019	32,9
2020	33,0
2021	33,0
2022	34,9
2023	46,5

Sumber/Source: Kantor Urusan Agama Kecamatan Payakumbuh Selatan/Religious Affairs Office of Payakumbuh Selatan District

Tabel 4.4.8
Table

Banyaknya Nikah per Bulan di Kecamatan Payakumbuh Selatan, 2023
The Number of Marriage by Month in Payakumbuh Selatan District, 2023

Bulan/ Month	Banyaknya Nikah/ Number of Marriage
(1)	(2)
1. Januari/January	10
2. Februari/February	9
3. Maret/March	7
4. April/April	4
5. Mei/May	8
6. Juni/June	4
7. Juli/July	16
8. Agustus/August	3
9. September/September	7
10. Oktober/October	10
11. November/November	8
12. Desember/December	15
Jumlah/Total	101
2022	94
2021	95
2020	88
2019	95

Sumber/Source: Kantor Urusan Agama Kecamatan Payakumbuh Selatan/Religious Affairs Office of Payakumbuh Selatan District

Tabel 4.4.9
Table

Banyaknya Wali Nikah Menurut Jenisnya per Bulan di Kecamatan Payakumbuh Selatan, 2023
The Number of Guardian Marriage by Type by Month in Payakumbuh Selatan District, 2023

Bulan/ Month	Banyaknya Nikah/ Number of Marriage	Wali Nikah/Guardian Marriage			
		Nashab/ Nashab	Adhal/ Adhal	Lainnya/ Other	Jumlah/ Total
(1)	(2)	(3)	(4)	(5)	(6)
1. Januari/January	10	9	–	1	10
2. Februari/February	9	8	–	1	9
3. Maret/March	7	6	–	1	7
4. April/April	4	4	–	–	4
5. Mei/May	8	7	–	1	8
6. Juni/June	4	4	–	–	4
7. Juli/July	16	15	–	1	16
8. Agustus/August	3	3	–	–	3
9. September/September	7	7	–	–	7
10. Oktober/October	10	10	–	–	10
11. November/November	8	7	–	1	8
12. Desember/December	15	13	–	2	15
Jumlah/Total	101	93	–	8	101
2022	94	84	–	10	94
2021	95	90	–	5	95
2020	–	81	1	6	88
2019	95	86	–	9	95

Sumber/Source: Kantor Urusan Agama Kecamatan Payakumbuh Selatan/Religious Affairs Office of Payakumbuh Selatan District

Tabel 4.4.10 Tingkat Pendidikan Suami/Istri yang Melaksanakan Nikah per Bulan di Kecamatan Payakumbuh Selatan, 2023
Table Educational Level of Husband/Wife that have Marriage by Month in Payakumbuh Selatan District, 2023

Bulan/ Month	Tingkat Pendidikan/Educational Level							
	Suami/Husband				Istri/Wife			
	SD/ Elemen- tary school	SLTP/ Junior High Scholl	SLTA/ Senior High School	S1/ Univer- sity	SD/ Elemen- tary school	SLTP/ Junior High Scholl	SLTA/ Senior High School	S1/ Univer- sity
(1)	(2)	(3)	(4)	(5)	(6)	(7)	(8)	(9)
1. Januari/January	1	–	5	4	–	–	3	7
2. Februari/February	1	–	7	1	–	–	4	5
3. Maret/March	2	–	3	2	–	1	2	4
4. April/April	–	–	1	2	–	–	–	3
5. Mei/May	1	–	7	–	–	–	7	1
6. Juni/June	–	–	4	–	–	–	3	1
7. Juli/July	–	4	7	5	–	1	9	6
8. Agustus/August	–	–	2	1	–	–	2	1
9. September/September	2	–	4	1	1	1	4	1
10. Oktober/October	1	–	4	5	–	1	4	5
11. November/November	2	–	5	1	1	–	7	
12. Desember/December	1	–	6	8	–	–	5	10
Jumlah/Total	11	4	55	30	2	4	50	44
2022	11	11	50	22	6	8	39	41
2021	11	16	51	17	2	11	56	26
2020	15	13	36	24	7	8	36	37
2019	11	16	42	26	4	5	47	39

Sumber/Source: Kantor Urusan Agama Kecamatan Payakumbuh Selatan/Religious Affairs Office of Payakumbuh Selatan District

Tabel
Table 4.4.11

Jumlah Perkara yang Diterima oleh Pengadilan Agama Kota Payakumbuh untuk Kecamatan Payakumbuh Selatan, 2023
The Number of Case that were Accepted by Religious Court in Payakumbuh Municipality for Payakumbuh Selatan District, 2023

Perkara/ Case	Jumlah/ Total
(1)	(2)
1. Cerai Talak/ <i>Divorce</i>	17
2. Cerai Gugat/ <i>Divorce</i>	12
3. Izin Poligami/ <i>Polygamy</i>	–
4. Pengesahan Nikah/ <i>Attetion of Marriage</i>	2
5. Wali Adhal/ <i>Guardian Adhal</i>	–
6. Kewarisan/ <i>Heritage</i>	–
7. Pengangkatan Anak/ <i>Adoption</i>	–
8. Pembatalan Nikah/ <i>Annulment of Marriage</i>	–
9. Perwalian/ <i>Guardianship</i>	1
10. Asal–usul anak/ <i>Origin of Child</i>	–
11. Dispensasi Nikah/ <i>Dispensation of Marriage</i>	1
Jumlah/Total	33
2022	28
2021	42
2020	31
2019	26

Sumber/Source: Pengadilan Agama Kota Payakumbuh/*Religious Court of Payakumbuh Municipality*

Tabel 4.4.12 Jumlah Perkara yang Diselesaikan oleh Pengadilan Agama Kota Payakumbuh untuk Kecamatan Payakumbuh Selatan, 2023
The Number of Case that were Finished by Religious Court in Payakumbuh Municipality for Payakumbuh Selatan District, 2023

Kelurahan/ Kelurahan	Jumlah/Total				
	2019	2020	2021	2022	2023
(1)	(2)	(3)	(4)	(5)	(6)
1. Dikabulkan/ <i>Granted</i>	25	394	40	27	27
2. Ditolak/ <i>Rejected</i>	–	4	–	–	–
3. Dicabut/ <i>Revoked</i>	1	7	2	2	2
4. Digugurkan/ <i>Abort</i>	–	1	–	–	–
5. Tidak Diterima/ <i>Not Accepted</i>	–	2	–	1	1
6. Dicoret/ <i>Crossed Out</i>	–	1	–	–	–
Jumlah/Total	26	409	42	30	30

Sumber/Source: Pengadilan Agama Kota Payakumbuh/*Religious Court of Payakumbuh Municipality*

Tabel 4.4.13
Table

Faktor Penyebab Perceraian yang telah Diputuskan oleh Pengadilan Agama Kota Payakumbuh untuk Kecamatan Payakumbuh Selatan, 2019–2023
The Causal of Divorce that were Decided by Religious Court in Payakumbuh Municipality for Payakumbuh Selatan District, 2019–2023

Faktor Penyebab Perceraian/ <i>Causal of Divorce</i>	Jumlah yang telah diputuskan/ <i>The amount that has been decided</i>				
	2019	2020	2021	2022	2023
(1)	(2)	(3)	(4)	(5)	(6)
1. KDRT/ <i>Domestic Violence</i>	–	–	–	1	–
2. Ekonomi/ <i>Economy</i>	2	2	9	1	1
3. Tidak ada tanggung jawab/ <i>No Responsibility</i>	1	8	13	3	2
4. Tidak ada keharmonisan/ <i>No Harmony</i>	22	21	17	9	20
5. Poligami tidak sehat/ <i>Wrong Polygamy</i>	–	–	1	–	–
6. Cemburu/ <i>Jealousy</i>	–	–	–	–	–
7. Gangguan pihak ketiga/ <i>Third Party</i>	–	–	–	–	–
8. Krisis akhlak/ <i>Moral Crisis</i>	–	–	–	–	–
Jumlah/Total	25	31	40	14	23

Sumber/Source: Pengadilan Agama Kota Payakumbuh/*Religious Court of Payakumbuh Municipality*

Tabel 4.4.14 Jumlah KK Miskin dan KK Miskin yang Mendapat Bantuan Rumah Dirinci Menurut Kelurahan di Kecamatan Payakumbuh Selatan, 2023
Number of Poor Families and Poor Families that Receive Housing Assistance by Kelurahan in Payakumbuh Selatan District, 2023

Kelurahan/ Kelurahan	Jumlah KK Miskin/ Number of Poor Family	KK Miskin yg Mendapat Bantuan Rumah/ Poor Family that Receive Housing Assistance
(1)	(2)	(3)
1. Balai Panjang	263	–
2. Limbukan	176	–
3. Koto Tuo Limo Kampuang	125	–
4. Padang Karambia	162	–
5. Sawah Padang Aua Kuniang	337	–
6. Kapalo Koto Ampangan	160	–
Jumlah/Total	1.223	–
2022	1.059	–

Sumber/Source: Kantor Camat Payakumbuh Selatan/Payakumbuh Selatan District Office

Tabel 4.4.15
Table

Jumlah KK Miskin dan KK Miskin yang Mendapat Bantuan Raskin Dirinci Menurut Kelurahan di Kecamatan Payakumbuh Selatan, 2023
Number of Poor Families and Poor Families that Receive Raskin by Kelurahan in Payakumbuh Selatan District, 2023

Kelurahan/ Kelurahan	Jumlah KK Miskin/ Number of Poor Family	KK Miskin yg Mendapat Bantuan Raskin/ Poor Family that Receive Raskin
(1)	(2)	(3)
1. Balai Panjang	263	100
2. Limbukan	176	49
3. Koto Tuo Limo Kampuang	125	53
4. Padang Karambia	162	44
5. Sawah Padang Aua Kuniang	337	150
6. Kapalo Koto Ampangan	160	70
Jumlah/Total	1.223	466
2022	1.059	369

Sumber/Source: Kantor Camat Payakumbuh Selatan/Payakumbuh Selatan District Office

Tabel 4.4.16 Jumlah Penyalahgunaan Narkoba yang Menjalani Rehabilitasi di Kecamatan Payakumbuh Selatan, (orang) 2019–2023
Number of Drags Abuse that Rehabilitated in Payakumbuh Selatan District, (person) 2019–2023

Tahun/ <i>Years</i>	Jumlah/ <i>Total</i>
(1)	(2)
2019	3
2020	4
2021	1
2022	5
2023	1

Sumber/*Source*: Badan Narkotika Nasional Kota Payakumbuh/*National Drugs Board of Payakumbuh Municipality*

Tabel 4.4.17
Table

Jumlah Lembaga Kesejahteraan Sosial dan Penyuluhan Sosial Lisan di Kecamatan Payakumbuh Selatan, 2019–2023
Number of Social Organisation and Social Illimination Spoken in Payakumbuh Selatan District, 2019–2023

Tahun/Years	Karang Taruna/ Karang Taruna	Lembaga Kesejahteraan Sosial/ Social Organization	
		Tercatat/ Record	Terdaftar/ Registered
(1)	(2)	(3)	(4)
2019	6	–	–
2020	6	–	–
2021	7	–	2
2022	7	–	2
2023	6	–	6

Sumber/Source: Dinas Sosial Kota Payakumbuh/Social Service of Payakumbuh Municipality

Tabel 4.4.18 Peristiwa Bencana Alam, Taksiran Kerugian dan Bantuan yang Diberikan di Kecamatan Payakumbuh Selatan, 2022–2023
Table *Number of Disaster, Appraisal of Suffer a Financial Loss and Kind of Financial Assistance in Payakumbuh Selatan District, 2022–2023*

Tahun/Years	Bencana Alam/ Natural Disaster			Taksiran Kerugian/ Appraisal of Suffer	Jenis Bantuan/Kind of Assistance	
	Angin Ribut/ Typhoon	Kebakaran/ Burning	Banjir/ Flood		Uang/ Money	Beras/ Rice
(1)	(2)	(3)	(4)	(5)	(6)	(7)
2022	–	2	–	–	–	20
2023	–	–	–	–	–	–

Sumber/Source: Dinas Sosial Kota Payakumbuh/Social Service of Payakumbuh Municipality

Tabel 4.4.19
Table

Banyaknya Panti dan Penghuni Panti di Kecamatan Payakumbuh Selatan, 2019–2023
Number of Residence and Occupant in Payakumbuh Selatan District, 2019–2023

Tahun/Years	Banyaknya Panti/ Number of Residence	Penghuni/Occupants		
		Laki-laki/ Male	Perempuan/ Female	Jumlah/Total
(1)	(2)	(3)	(4)	(5)
2019	1	7	7	15
2020	1	9	6	15
2021	1	10	19	29
2022	1	5	5	10
2023	1	5	5	10

Sumber/Source: Dinas Sosial Kota Payakumbuh/Social Service of Payakumbuh Municipality

Tabel 4.4.20 Jumlah Yatim Piatu/Anak terlantar dan Penderita Cacat di Kecamatan Payakumbuh Selatan, 2019–2023
Table *Number of Orphan/Negligent Children and Deformity in Payakumbuh Selatan District, 2019–2023*

Tahun/Years	Yatim Piatu–Anak Terlantar/ Orphan–Negligent Children			Penderita cacat/ Deformity	
	Belum Dibantu/ Not yet Assisted	Sudah dibantu/ Assisted		Belum Dibantu/ Not yet Assisted	Sudah dibantu/ Assisted
		Non Panti	Panti		
(1)	(2)	(3)	(4)	(5)	(6)
2019	–	–	–	45	1
2020	–	–	–	18	10
2021	–	–	29	17	16
2022	–	–	–	10	29
2023	–	–	–	7	11

Sumber/Source: Dinas Sosial Kota Payakumbuh/Social Service of Payakumbuh Municipality

Tabel 4.4.21
Table

Jumlah Petugas Sosial Masyarakat (PSM) yang Telah Dididik Menurut Kelurahan dan Jenis Kelamin di Kecamatan Payakumbuh Selatan, 2023
Number of Community Social Workers Who have been Educated by Kelurahan and Sex in Payakumbuh Selatan District, 2023

Kelurahan/ Kelurahan	Laki-laki/ <i>Male</i>	Perempuan/ <i>Female</i>
(1)	(2)	(3)
1. Balai Panjang	–	3
2. Limbukan	–	3
3. Koto Tuo Limo Kampuang	–	3
4. Padang Karambia	–	3
5. Sawah Padang Aua Kuniang	1	3
6. Kapalo Koto Ampangan	–	4
Jumlah/Total	1	19
2022	1	20
2021	1	18
2020	2	16
2019	2	12

Sumber/Source: Kantor Camat Payakumbuh Selatan/Payakumbuh Selatan District Office

Tabel 4.4.22 Jumlah Kartu Keluarga yang dikeluarkan di Kecamatan Payakumbuh Selatan, 2019–2023
Table *Number of Family Registers in Payakumbuh Selatan District, 2019–2023*

Tahun/Years	Jumlah/Total
(1)	(2)
2019	3.387
2020	3.348
2021	3.601
2022	3.468
2023	3.767

Sumber/Source: Kantor Catatan Sipil Kota Payakumbuh/Registry Office of Payakumbuh Municipality

Tabel 4.4.23
Table

**Jumlah Wajib Kartu Tanda Penduduk dan Perekaman di
Kecamatan Payakumbuh Selatan, 2019–2023**
**Number of Identity Cards and e-ID Recording in
Payakumbuh Selatan District, 2019–2023**

Tahun/Years	Jumlah Wajib KTP/ Number of Identity Card	Jumlah Perekaman/ e-ID Recording
(1)	(2)	(3)
2019	7.754	7.727
2020	7.863	7.835
2021	8.451	8.412
2022	8.088	8.010
2023	8.973	8.907

Sumber/Source: Kantor Catatan Sipil Kota Payakumbuh/Registry Office of Payakumbuh Municipality

5

PERTANIAN

• AGRICULTURE •

Luas Panen Tanaman Sayuran dan Buah-buahan Semusim di
Payakumbuh Selatan, 2023

*Harvested Area of Seasonal Vegetables and Fruits by Kind of Plant
In Payakumbuh Selatan District, 2023*

1 HA
KACANG
PANJANG
Yardlong Beans



10,0
HA
CABAI
Chillies



3 HA
MENTIMUN
Cucumbers



0,7 HA
BAWANG
MERAH
Shallots



3 HA
TERUNG
Eggplants



1 HA
CABE RAWIT
Cayenne Peppers



PAYAKUMBUH SELATAN
2023

Sumber/Source:

BPS, Statistik Pertanian Hortikultura SPH - SBS/ BPS - Statistics Indonesia, Agricultural Statistic for Horticulture SPH-SBS

PENJELASAN TEKNIS

1. Lahan sawah adalah lahan pertanian yang berpetak-petak dan dibatasi oleh pematang (galengan), saluran untuk menahan/ menyalurkan air, yang biasanya ditanami padi sawah tanpa memandang dari mana diperoleh atau status lahan tersebut. Lahan yang dimaksud termasuk lahan yang terdaftar di Pajak Bumi Bangunan, luran Pembangunan Daerah, lahan bengkok, lahan serobotan, lahan rawa yang ditanami padi dan lahan bekas tanaman tahunan yang telah dijadikan sawah, baik yang ditanami padi, palawija atau tanaman semusim lainnya.
2. Tegal/Kebun adalah lahan pertanian bukan sawah (lahan kering) yang ditanami tanaman semusim atau tahunan dan terpisah dengan halaman sekitar rumah serta penggunaannya tidak berpindah pindah.
3. Ladang/Huma adalah lahan pertanian bukan sawah (lahan kering) yang biasanya ditanami tanaman semusim dan penggunaannya hanya semusim atau dua musim, kemudian akan ditinggalkan bila sudah tidak subur lagi (berpindah-pindah). Kemungkinan lahan ini beberapa tahun kemudian akan dikerjakankembali jika sudah subur.

TECHNICAL NOTES

1. *Wetland is agricultural land that separated by small dykes to resist water, where the main crop is usually wetland paddy without considering where it is got from or the status of the land. It includes the land that is registered at land income tax office, regional development contribution, 'bengkok' land, illegal ownership, swamps for rice cultivation, and annual crop land mark that has been used as rice field, which are both planted with paddy, secondary crops or the other seasonal crops.*
2. *Dry field/Garden is an dryland (unirrigated land) which is planted with seasonal or annual crops and separately from the yard around the house without shifting*
3. *Unirrigated agricultural field/ Shifting cultivation land is dryland (unirrigated land) that usually is cultivated for seasonal crops and utilized only for one or two seasons, then it will be left when it is not fertile (shifting). Maybe, this land will be used again in a few years if it has been fertile.*

4. Lahan yang sementara tidak diusahakan adalah lahan yang biasanya diusahakan tetapi untuk sementara (lebih dari 1 (satu) tahun tetapi kurang dari atau sama dengan 2 (dua) tahun tidak diusahakan, termasuk lahan sawah yang tidak diusahakan selama lebih dari 2 (dua) tahun.
 5. Data pokok tanaman pangan yang dikumpulkan adalah luas panen dan produktivitas (hasil per hektar). Produksi tanaman pangan merupakan hasil perkalian antara luas panen dengan produktivitas. Pengumpulan data luas panen dilakukan setiap bulan dengan pendekatan area kecamatan di seluruh wilayah Indonesia. Pengumpulan data produktivitas dilakukan melalui pengukuran langsung pada plot ubinan berukuran $2\frac{1}{2}$ m x $2\frac{1}{2}$ m. Pengumpulan data produktivitas dilakukan setiap subround (empat bulanan) pada waktu panen petani.
 6. Data produksi padi dan palawija yang disajikan adalah dalam kualitas: gabah kering giling (padi), pipilan kering (jagung), biji kering (kedelai dan kacang tanah), dan umbi basah (ubi kayu dan ubi jalar).
 7. Tanaman sayuran dan buah-buahan semusim
4. *Temporarily unused land is land that is regularly used but temporarily (more than a year but less or equal than two years) is unused, it includes wetland that is not cultivated more than two years*
 5. *The main food crops data collected consists of harvested area and productivity (yield per hectare). Food crops production is generated by harvested area multiplied by productivity. The harvested area data is collected every month using sub district area approach in all sub district in Indonesia. The productivity data collection is conducted by a direct measurement in $2\frac{1}{2}$ m x $2\frac{1}{2}$ m crop cutting plot. The productivity measurement is conducted in every subround (four monthly) at the time when farmers are harvesting their crops.*
 6. *Production of paddy and secondary crops data are presented in the form of: dry unhusked rice (paddy), dry loose maize (maize), dry shells crops (soybeans and peanuts), and fresh roots (cassava and sweet potatoes).*
 7. *Seasonal vegetable and fruit plants*

- Tanaman sayuran semusim adalah tanaman sumber vitamin, garam mineral dan lain-lain yang dikonsumsi dari bagian tanaman yang berupa daun, bunga, buah, dan umbinya, yang berumur kurang dari satu tahun.
 - Tanaman buah-buahan semusim adalah tanaman sumber vitamin, garam mineral, dan lain-lain yang dikonsumsi dari bagian tanaman yang berupa buah, berumur kurang dari satu tahun, tidak berbentuk pohon/rumpuntetapi menjalar dan berbatang lunak.
8. Tanaman buah-buahan dan sayuran tahunan
- Tanaman buah-buahan tahunan adalah tanaman sumber vitamin, garam mineral, dan lain-lain yang dikonsumsi dari bagian tanaman yang berupa buah dan merupakan tanaman tahunan.
 - Tanaman sayuran tahunan adalah tanaman sumber vitamin, garam mineral, dan lain-lain yang dikonsumsi dari bagian tanaman yang berupa daun dan atau buah yang berumur lebih dari satu tahun.
9. Tanaman biofarmaka adalah tanaman yang bermanfaat untuk obat-obatan, kosmetik, dan kesehatan yang dikonsumsi atau digunakan dari bagian-
- *Seasonal vegetable plants are plants which are the sources of vitamin, mineral salt, etc, consumed from the part of the plant in the form of leaf, flower, fruit, and root with the age of less than one year.*
 - *Seasonal fruit plants are plants which are the sources of vitamin, mineral salt, etc, consumed from the part of the plant in the form of fruits. These plants are creeps with the age of less than one year.*
8. *Annual fruit and vegetable plants*
- *Annual fruit plants are plants which are the sources of vitamin, contained mineral salt, etc, consumed from the part of plant in the form of fruit and more than one year of age.*
 - *Annual vegetable plants are plants which are the sources of vitamin, contained mineral salt, etc, consumed from the part of the plant in the form of vegetable and more than one year of age.*
9. *Medicinal plants are plants which are useful for medicine. It is consumed from part of the plant such as leaf, flower, fruit, tuber, and root.*

bagian tanaman seperti daun, batang, buah, umbi (rimpang) ataupun akar.

10. Tanaman hias adalah tanaman yang mempunyai nilai keindahan baik bentuk, warna daun, tajuk maupun bunganya, sering digunakan untuk penghias pekarangan dan lain sebagainya.

11. Luas panenan tanaman hortikultura adalah luas tanaman sayuran, buah-buahan, biofarmaka, dan tanaman hias yang diambil hasilnya/dipanen pada periode pelaporan.

12. Luas panen untuk tanaman sayuran adalah luas tanaman yang dipanen sekaligus/habis/dibongkar dan luas tanaman yang dipanen berkali-kali (lebih dari satu kali)/belum habis.

Tanaman yang dipanen sekaligus/habis/dibongkar adalah tanaman yang sehabis panen langsung dibongkar/dicabut, terdiri dari bawang merah, bawang putih, bawang daun, kentang, kol/kubis, kembang kol, petsai/sawi, wortel, lobak, dan kacang merah.

Tanaman yang dipanen berkali-kali (lebih dari satu kali)/belum habis adalah tanaman yang pemanenannya lebih dari satu kali dan biasanya dibongkar apabila panen terakhir sudah tidak memadai lagi, terdiri dari: kacang panjang, cabe

10. *Ornamental plants are plants which have a beauty value, either in shape, colour of leaf or crown of flower, and they are often used as a yard decorator.*

11. *Harvested area of horticulture is area which vegetable, fruit, medicinal and ornamental plant of crop harvested during the period of report.*

12. *Harvested area of vegetables is area of entirely plant harvested/demolished and plant harvested several times/undemolished.*

Entirely plants harvested/demolished are plants usually harvested once and demolished to be substituted by other plants, consisting of: shallots, garlic, leeks, potato, cabbage, cauli flower, mustard green, carrots, chinese radish, and red kidney beans.

Plants harvested several times/undemolished are plants usually harvested more than once and demolished in the case that the last harvest was economically not profitable. They consist of : yard long beans, chili, small chili, mushroom, tomatoes, egg plant, french beans, cucumber, pumpkin/

- besar, cabe rawit, jamur, tomat, terung, buncis, ketimun, labu siam, kangkung, bayam, melon, semangka, dan blewah.
13. Produksi hortikultura adalah hasil menurut bentuk produk dari setiap tanaman sayuran, buah-buahan, biofarmaka dan tanaman hias yang diambil berdasarkan luas yang dipanen/tanaman yang menghasilkan pada bulan/triwulan laporan.
14. Bentuk produksi perkebunan adalah; karet kering (karet), daun kering (teh dan tembakau), biji kering (kopi dan coklat), kulit kering (kayu manis dan kina), serat kering (rami), bunga kering (cengkeh), refined sugar (tebu dari perkebunan besar), gula mangkok (tebu dari perkebunan rakyat), ekivalen kopra (kopra), biji dan bunga (pala) serta minyak daun (sereh).
15. Data populasi ternak bersumber dari Direktorat Jenderal Peternakan dan Kesehatan Hewan Kementerian Pertanian, sedangkan jumlah pemotongan ternak merupakan hasil Survei Laporan Pemotongan Ternak. Pengumpulan data pemotongan ternak dilakukan secara lengkap setiap triwulan di seluruh Rumah Potong Hewan (RPH) dan Tempat Pemotongan Hewan (TPH) yang ada di Indonesia.
16. Data statistik perikanan
- chajota, swamp cabbage, spinach, melon, watermelon, and blewah .*
13. *Horticulture production is the standard production quantity form of vegetable, fruit, medicinal and ornamental plant based on harvested area/the number of production plants reported monthly/quarterly.*
14. *Production of estates crops are follows: dry rubber (rubber); dry leaves (tea and tobacco); dry beans (cofee and cocoa); dry bark (cassiavera and cinchona); dry fibre (rosella); dry flowers/buds (cloves); refined sugar (sugar cane from estate); cup sugar (sugar cane from smallholders); copra (copra); seeds and buds (nutmeg); and leaf oil (citronella).*
15. *Data of domestic livestock population are obtain from the Directorate General of Livestock and Animal Health Service, while data on the number of animals slaughtered are based on the quarterly survey conducted by BPS. This survey is a complete enumeration on all slaughterhouses and abattoirs in Indonesia.*
16. *Fishery Statistics are secondary*

merupakan data sekunder yang bersumber dari Direktorat Jenderal Perikanan Tangkap dan Direktorat Jenderal Budidaya. Statistik perikanan dibedakan atas data Perikanan Tangkap dan Perikanan Budidaya. Perikanan Tangkap diklasifikasikan atas penangkapan ikan di laut dan penangkapan ikan di perairan umum. Perikanan Budidaya diklasifikasikan atas jenis budidaya yaitu budidaya laut, tambak, kolam, karamba, jaring apung, dan sawah.

17. Rumah Tangga Perikanan Tangkap adalah rumah tangga yang melakukan kegiatan penangkapan ikan/binatang air lainnya/tanaman air dengan tujuan sebagian/seluruh hasilnya untuk dijual.
18. Rumah Tangga Perikanan Budidaya adalah rumah tangga yang melakukan kegiatan budidaya ikan/binatang air lainnya/tanaman air dengan tujuan sebagian/seluruh hasilnya untuk dijual.

data obtained from the Directorate General of Capture Fisheries and Directorate General of Aquaculture. Fishery statistics are categorized into capture fisheries and aquaculture. Capture fisheries are further classified into marine capture fisheries and inland open water capture fisheries. Aquaculture are further classified into several types of culture: marine culture, brackish water pond, fresh water pond, cage, floating net, and fish breeding in paddy fields.

17. *A capture fishery household is a household conducting activities in catching fishes/other aquatic animals/aquatic plants, for which the products are wholly or partly to be sold.*
18. *An aquaculture fishery household is a household conducting activities in culturing fishes/other aquatic animals/aquatic plants, for which the products are wholly or partly to be sold. different types of parameters.*

ULASAN**DESCRIPTION****TANAMAN PANGAN**

Luas lahan sawah di Kecamatan Payakumbuh Selatan pada tahun 2023 yaitu seluas 395,00 hektar yang merupakan lahan sawah irigasi.

Luas lahan pertanian bukan sawah Kecamatan Payakumbuh Selatan tahun 2023 seluas 179 hektar dengan 150 hektar luas tegal/kebun, kemudian 21 hektar luas ladang/huma, serta 8 hektar luas lahan yang sementara tidak diusahakan.

Jagung dan ubi kayu merupakan jenis palawija yang paling diminati oleh masyarakat di Kota Payakumbuh. Hal ini dikarenakan banyaknya industri makanan yang berhubungan dengan 2 jenis palawija tersebut.

Dari segi luas, luas lahan yang ditanami jagung diusahakan lebih luas dibandingkan ubi kayu yaitu masing-masing 110 hektar dan 93 hektar.

TANAMAN HOLTIKULTURA

Produksi sayuran di Kecamatan Payakumbuh Selatan tahun 2023 yang terbesar dari tanaman cabai sebesar 681 kuintal diikuti mentimun sebesar 184 kuintal dan yang paling kecil kacang panjang sebesar 44 kuintal.

Jika dilihat dari jumlah tanaman yang menghasilkan buah-buahan, pohon pepaya adalah tanaman yang menghasilkan buah paling banyak,

CROPS

Area of rice field in Payakumbuh Selatan District in 2023 which is an area of 395.00 hectares which is irrigated rice field.

The area of farmland is not rice field of Payakumbuh City in 2023 covering 179 hectares with 150 hectares of tegal / garden area, then 21 hectares of field / huma, and 8 hectares of land area which temporarily not cultivated.

Corn and cassava are the most popular types of crops in Payakumbuh. This is because the number of food industries associated with 2 types of palawija tersebut.

According wide area, the area of land planted corn is cultivated more widely than the cassava each of 110 hectares and 93 hectares.

PLANT HOLTICULTURE

Vegetable production in Payakumbuh Selatan Sub District in 2023 will be the largest from chilies plants at 681 quintals, followed by cucumber at 184 quintals and the smallest, yardlong bean at 44 quintals.

For fruit crops, papaya is the most harvested with 3.520 quintal production.

dengan produksi sebesar 3.520 kuintal.

PERKEBUNAN

Tanaman perkebunan yang ditanami di Kecamatan Payakumbuh Selatan pada tahun 2023 yaitu kelapa kakao dan pinang.

Dilihat dari luas tanam tanaman, luas tanam terluas yaitu kelapa 97,25 hektar, luas tanam kedua yaitu kakao 72 hektar dan pinang sebesar 2 hektar.

Jika dilihat dari produksi tanaman paling banyak yaitu tanaman kelapa 90 ton. Kedua terbesar adalah tanaman kakao dengan produksi 67 ton.

PETERNAKAN

Jumlah sapi potong pada tahun 2023 sebanyak 337 ekor. Dari kelompok ternak besar sedang ini, jumlah yang paling sedikit yaitu kerbau 7 ekor.

Dari kelompok unggas, perusahaan terbanyak adalah ayam petelur yang mencapai 204.000 ekor. Jumlah yang paling sedikit adalah itik manila 332 ekor.

Pemotongan ternak yang terbanyak adalah kambing sebanyak 1.219 ekor.

PLANTATION

Plantation crops planted in Payakumbuh Selatan District in 2023 are coconut and cacao.

Seen from the planting area, the largest planting area is coconut with 97.25 hectares, the second planting area is cacao 72 hectare and arecanut 2 hectare .

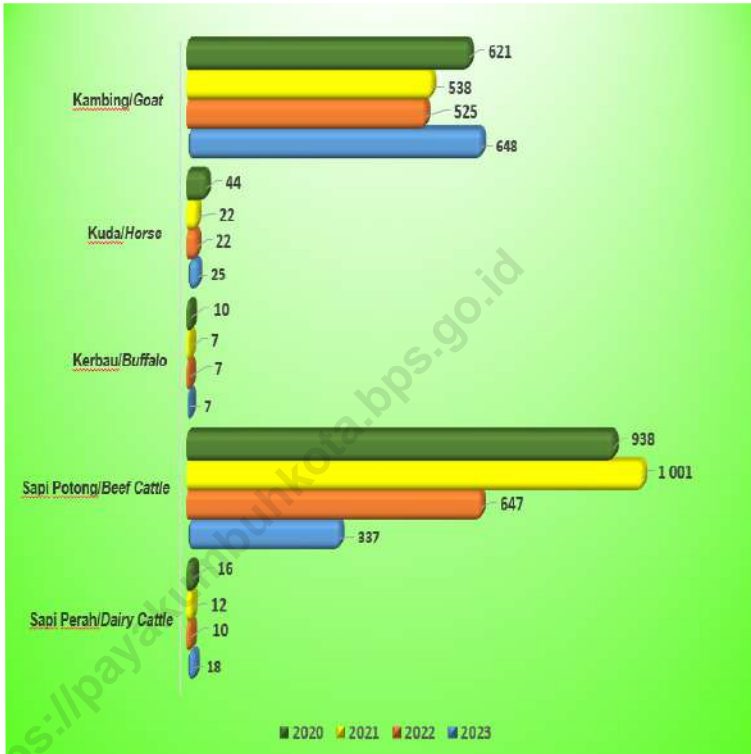
When viewed from the harvested area, the widest crop area of cultivation is coconut with production of 90 tons, and the second place harvested area is cacao with production of 67 tons.

LIVESTOCK

The number of beef cattle in 2023 as many as 337 beef. Of this large group of moderate cattle, the least amount of 7 buffaloes.

Of the poultry group, the largest cultivation is chicken that reaches 204,000 heads. The least amount is muscovy duck 332 tail.

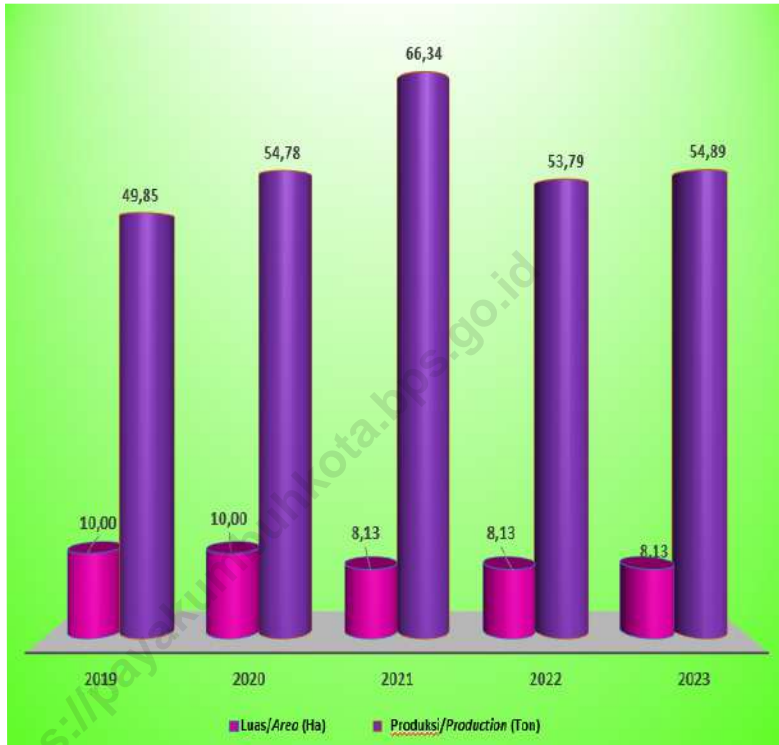
The largest Livestock Slaughtered is goat 1,219 tail.



Sumber/Source: BPP Kecamatan Payakumbuh Selatan/BPP of Payakumbuh Selatan District

Gambar 5.1
Figures

Populasi Ternak Menurut Jenisnya di Kecamatan Payakumbuh Selatan, 2020–2023
Livestock Population by Kind of Livestock in Payakumbuh Selatan District, 2020–2023



Sumber/Source: Dinas Pertanian Kota Payakumbuh/Agriculture Department of Payakumbuh Municipality

Gambar 5.2 Luas dan Produksi Pembudidayaan Ikan Rakyat di Kecamatan Payakumbuh Selatan, 2019–2023
Figures *The Area and Production of Society Fishery in Payakumbuh Selatan District, 2019–2023*

Tabel
Table 5.1

Luas Panen Tanaman Sayuran Semusim Menurut Jenis Tanaman di Kecamatan Payakumbuh Selatan (ha), 2021–2023
Harvested Area of Seasonal Vegetables by Kind of Plant in Payakumbuh Selatan District (ha), 2021–2023

Jenis Tanaman Kind of Plants	2021	2022	2023
(1)	(2)	(3)	(4)
Sayuran/Vegetables:			
1. Bawang Merah/Shallots	–	0,7	0,7
2. Cabai/Chili	12,0	16,0	10,0
3. Daun Bawang/Wlech Onions	–	–	–
4. Bayam/Spinach	1,0	–	–
5. Buncis/Green Beans	1,0	1,0	–
6. Cabe Rawit/Cayenne Pepper	–	–	1,0
7. Tomat/Tomato	–	–	–
8. Kacang Panjang/Yardlong Bean	3,0	4,0	1
9. Kangkung/Kangkong	–	–	–
10. Mentimun/Cucumber	15,0	21,0	3,0
11. Terung/Eggplant	3,0	5,0	3,0

Sumber/Source: BPS, Statistik Pertanian Hortikultura SPH–SBS/BPS–Statistics Indonesia, Agricultural Statistic for Horticulture SPH–SBS

Tabel 5.2
Table

Produksi Tanaman Sayuran Semusim Menurut Jenis Tanaman di Kecamatan Payakumbuh Selatan (kuintal), 2021–2023
Production of Seasonal Vegetables by Kind of Plant in Payakumbuh Selatan District (quintal), 2021–2023

Jenis Tanaman Kind of Plants	2021	2022	2023
(1)	(2)	(3)	(4)
Sayuran/Vegetables:			
1. Bawang Merah/Shallots	–	105,0	87,5
2. Cabai/Chili	23,0	360,0	681,0
3. Daun Bawang/Wlech Onions	–	–	–
4. Bayam/Spinach	10,0	–	–
5. Buncis/Green Beans	–	2,5	–
6. Cabe Rawit/Cayenne Pepper	–	–	75,0
7. Tomat/Tomato	–	–	–
8. Kacang Panjang/Yardlong Bean	63,0	22,0	44,0
9. Kangkung/Kangkong	–	–	–
10. Mentimun/Cucumber	101,0	914,0	184,0
11. Terung/Eggplant	3,0	127,0	163,0

Sumber/Source: BPS, Statistik Pertanian Hortikultura SPH–SBS/BPS–Statistics Indonesia, Agricultural Statistic for Horticulture SPH–SBS

Tabel 5.3
Table

**Luas Panen Tanaman Biofarmaka Menurut Jenis Tanaman
di Kecamatan Payakumbuh Selatan (m²), 2020–2023**
**Harvested Area of Medicinal Plants by Kind of Plant in
Payakumbuh Selatan District (m²), 2020–2023**

Jenis Tanaman <i>Kind of Plants</i>	2020	2021	2022	2023
(1)	(2)	(3)	(4)	(5)
1. Jahe/ <i>Ginger</i>	500	–	–	250
2. Laos/Lengkuas/ <i>Galanga</i>	400	–	200	100
3. Kencur/ <i>East Indian Galangal</i>	–	–	–	–
4. Kunyit/ <i>Turmeric</i>	1.150	100	500	150

Sumber/Source: BPS, Statistik Pertanian Hortikultura SPH–TBF/BPS–Statistics Indonesia, Agricultural Statistic for Horticulture SPH–TBF

Tabel 5.4 **Produksi Tanaman Biofarmaka Menurut Jenis Tanaman di Kecamatan Payakumbuh Selatan (kg), 2020–2023**
Table **Production of Medicinal Plants by Kind of Plant in Payakumbuh Selatan District (kg), 2020–2023**

Jenis Tanaman <i>Kind of Plants</i>	2020	2021	2022	2023
(1)	(2)	(3)	(4)	(5)
1. Jahe/ <i>Ginger</i>	820	–	285	460
2. Laos/Lengkuas/ <i>Galanga</i>	800	–	140	400
3. Kencur/ <i>East Indian Galangal</i>	–	–	–	–
4. Kunyit/ <i>Turmeric</i>	1.270	200	390	300

Sumber/Source: BPS, Statistik Pertanian Hortikultura SPH–TBF/BPS–Statistics Indonesia, *Agricultural Statistic for Horticulture SPH–TBF*

Tabel
Table 5.5

**Produksi Buah–Buahan Tahunan Menurut Jenis Tanaman
di Kecamatan Payakumbuh Selatan (kuintal), 2020–2023**
**Production of Annual Fruits by Kind of Plant in Payakumbuh
Selatan District (quintal), 2020–2023**

Jenis Tanaman <i>Kind of Plants</i>	2020	2021	2022	2023
(1)	(2)	(3)	(4)	(5)
Buah–buahan/Fruits:				
1. Mangga/ <i>Mango</i>	7,00	38,00	–	–
2. Alpukat/ <i>Avocado</i>	1.472,00	2.467,00	1.684,00	1.660,00
3. Belimbing/ <i>Star Fruit</i>	30,00	14,00	–	228,00
4. Duku–Langsat/ <i>Duku</i>	1,00	–	2,00	20,50
5. Durian/ <i>Durian</i>	417,00	161,00	462,00	1.300,00
6. Jambu Air/ <i>Water Apple</i>	23,00	–	–	188,00
7. Jambu Biji/ <i>Guava</i>	65,00	56,00	27,00	–
8. Jengkol/ <i>Jengkol</i>	500,00	129,00	255,30	319,30
9. Jeruk Besar/ <i>Pamelo</i>	–	–	–	–
10. Jeruk Siam–Keprok/ <i>Orange</i>	–	12,00	–	–
11. Manggis/ <i>Mangosteen</i>	234,00	81,45	2.462,60	–
12. Markisa–Konyal/ <i>Passion Fruits</i>	–	–	–	–

Sumber/Source: BPS, Statistik Pertanian Hortikultura SPH–BST/BPS–Statistics Indonesia, Agricultural Statistic for Horticulture SPH–BST

Lanjutan Tabel/Continued Table 5.5

Jenis Tanaman Kind of Plants	2020	2021	2022	2023
(1)	(2)	(3)	(4)	(5)
Buah-buahan/Fruits:				
1. Melinjo/Melinjo	36,00	–	–	–
2. Nangka/Jack Fruits	146,00	111,00	102,00	21,00
3. Nenas/Pineapple	–	–	–	–
4. Pepaya/Papaya	3.512,00	2.615,00	2.563,98	3.520,00
5. Petai/Twisted Cluster Bean	139,00	163,00	851,00	1.820,00
6. Pisang/Banana	119,00	366,00	327,00	450,00
7. Rambutan/Rambutan	13,00	152,00	328,20	–
8. Salak/Snake Fruit	–	–	–	–
9. Sawo/Sawo	14,00	73,00	–	121,00
10. Sirsak/Soursop	303,00	101,00	134,94	370,00
11. Sukun/Bread Fruit	–	–	–	–

Sumber/Source: BPS, Statistik Pertanian Hortikultura SPH–SBS/BPS–Statistics Indonesia, Agricultural Statistic for Horticulture SPH–SBS

Tabel 5.6
Table

Luas Lahan Sawah Menurut Jenis Pengairan di Kecamatan Payakumbuh Selatan, 2023
Area of Wetland by Type of Irrigation in Payakumbuh Selatan District, 2023

Jenis Pengairan/ Type of Irrigation	Luas/Area (Ha/Ha)
(1)	(2)
1. Irigasi/Irrigation	395,00
2. Non Irigasi/Non Irrigation	—

Sumber/Source: Dinas Pertanian Kota Payakumbuh/Agriculture Department of Payakumbuh Municipality

Tabel 5.7
Table

Luas Lahan Tegall/Kebun, Ladang/Huma, dan Lahan yang Sementara Tidak Diusahakan di Kecamatan Payakumbuh Selatan (hektar), 2023
Area of Dry Field/Garden, Shifting Cultivation, Land and Temporarily Unused Land in Payakumbuh Selatan District (hectare), 2023

Jenis Lahan/ Type of Land	Luas/Area
(1)	(2)
1. Tegall/Kebun/Dry Field/Garden	150
2. Ladang/Huma/Shifting Cultivation	21
3. Sementara tidak Diusahakan/Temporarily Unused	8

Sumber/Source: Dinas Pertanian Kota Payakumbuh/Agriculture Department of Payakumbuh Municipality

Tabel 5.8
Table

**Luas Tanam, Produksi dan Produktivitas Palawija di
Kecamatan Payakumbuh Selatan, 2023**
*The Planted, Production and Productivity of Palawija in
Payakumbuh Selatan District, 2023*

Jenis Komoditi/ Commodity	Tanam/ Planted (Ha)	Produksi/ Production (ton)	Produktivitas Productivity (ton/Ha)
(1)	(2)	(3)	(4)
1. Jagung/Maize	110,00	759,24	6,66
2. Ubi Kayu/Cassava	93,00	2.879,28	30,96

Sumber/Source: Dinas Pertanian Kota Payakumbuh/Agriculture Department of Payakumbuh Municipality

Tabel
Table 5.9

Luas Areal Tanaman Perkebunan di Kecamatan Payakumbuh Selatan, 2021–2023
Planted Area of Estate Crops in Payakumbuh Selatan District, 2021–2023

Jenis Komoditi/ Commodity	Luas Areal/Planted Area (Ha)		
	2021	2022	2023
(1)	(2)	(3)	(4)
1. Kelapa/Coconut	95,00	97,25	97,25
2. Kopi/Coffee	0,05	–	–
3. Kakao/Cocoa	75,00	72,00	72,00
4. Pinang/Arecanut	–	2,00	2,00

Sumber/Source: Dinas Pertanian Kota Payakumbuh/Agriculture Department of Payakumbuh Municipality

Tabel 5.10
Table

**Produksi Tanaman Perkebunan di Kecamatan
Payakumbuh Selatan, 2021–2023**
*Production of Estate Crops in Payakumbuh Selatan District,
2021–2023*

Jenis Komoditi/ Commodity	Produksi/Production (Ton)		
	2021	2022	2023
(1)	(2)	(3)	(4)
1. Kelapa/Coconut	608,00	263,79	90,00
2. Kopi/Coffee	–	22,95	1,70
3. Kakao/Cocoa	262,00	171,70	67,00
4. Pinang/Arecanut	–	4,36	2,00

Sumber/Source: Dinas Pertanian Kota Payakumbuh/Agriculture Department of Payakumbuh Municipality

Tabel 5.11 **Populasi Ternak Menurut Jenisnya di Kecamatan Payakumbuh Selatan, 2020–2023**
Table **Livestock Population by Kind of Livestock in Payakumbuh Selatan District, 2020–2023**

Jenis Ternak/ Kind of Livestock	Jumlah/Total (Ekor/Tail)			
	2020	2021	2022	2023
(1)	(2)	(3)	(4)	(5)
1. Sapi Perah/Dairy Cattle	16	12	10	18
2. Sapi Potong/Beef Cattle	938	1.001	647	337
3. Kerbau/Buffalo	10	7	7	7
4. Kuda/Horse	44	22	22	25
5. Kambing/Goat	621	538	525	648

Sumber/Source: Dinas Pertanian Kota Payakumbuh /Agriculture Department of Payakumbuh Municipality

Tabel 5.12
Table

Populasi Unggas Menurut Kelurahan dan Jenis Unggas di Kecamatan Payakumbuh Selatan (ekor), 2023
Poultry Population by Kelurahan and Kind of Poultry in Payakumbuh Selatan District (tail), 2023

Kelurahan /Kelurahan	Ayam Kampung/ LocalChicken	Ayam Petelur/ Layer	Ayam Pedaging/ Broiler	Itik/ Duck	Itik Manila/ Muscovy Duck	Puyuh/ Quail
(1)	(2)	(3)	(4)	(5)	(6)	(7)
1. Balai Panjang	227	18.000	5.000	86	47	–
2. Limbukan	241	28.000	18.000	1.869	20	–
3. Koto Tuo Limo Kampuang	313	68.000	–	10.120	36	–
4. Padang Karambia	198	–	–	350	42	–
5. Sawah Padang Aua Kuniang	159	42.000	12.000	690	112	2.300
6. Kapalo Koto Ampangan	183	48.000	21.000	1.454	75	–
Jumlah/Total	1.321	204.000	56.000	14.569	332	2.300
2022	3.172	311.000	135.000	4.168	383	15.000
2021	3.172	289.000	183.800	4.180	395	5.000
2020	1.670	181.500	66.800	4.574	530	4.200
2019	4.671	173.500	77.500	2.399 *)		4.000

Catatan/Note: *) Data gabungan itik dan itik manila/Combined data of ducks and muscovy ducks

Sumber/Source: BPP Kecamatan Payakumbuh Selatan/BPP of Payakumbuh Selatan District

Tabel 5.13 Jumlah Ternak yang Dipotong Menurut Jenis Ternak di Kecamatan Payakumbuh Selatan (ekor), 2019–2023
Table *Livestock Slaughtered by Kind of Livestock in Payakumbuh Selatan District (tail), 2019–2023*

Jenis Ternak/ Kind of Livestock	2019	2020	2021	2022	2023
(1)	(2)	(3)	(4)	(5)	(6)
1.Sapi Potong/Beef Cattle	121	100	109	96	109
2. Kerbau/Buffalo	–	–	–	–	–
3. Kuda/Horse	–	–	–	–	–
4. Kambing/Goat	665	12	2.245	1.467	1.219

Sumber/Source: Dinas Pertanian Kota Payakumbuh /Agriculture Department of Payakumbuh Municipality

Tabel 5.14
Table

**Jumlah Rumah tangga Perikanan di Perairan Umum di
Kecamatan Payakumbuh Selatan, 2019–2023**
**Number of Fishing Household in Payakumbuh Selatan
District, 2019– 2023**

Tahun/ Years	Jumlah/ Total
(1)	(2)
2019	10
2020	10
2021	10
2022	10
2023	10

Sumber/Source: Dinas Pertanian Kota Payakumbuh/Agriculture Department of Payakumbuh Municipality

Tabel 5.15
Table

Luas dan Produksi Pembudidayaan Ikan Rakyat di Kecamatan Payakumbuh Selatan, 2019–2023
The Area and Production of Society Fishery in Payakumbuh Selatan District, 2019–2023

Uraian/ Description	2019	2020	2021	2022	2023
(1)	(2)	(3)	(4)	(5)	(6)
1. Luas/Area (Ha)	10,00	10,00	8,13	8,13	8,13
2. Produksi//Production (Ton)	49,85	54,78	66,34	53,79	54,89

Sumber/Source: Dinas Pertanian Kota Payakumbuh/Agriculture Department of Payakumbuh Municipality

Tabel 5.16
Table

**Luas dan Penangkapan Ikan di Perairan Umum di
Kecamatan Payakumbuh Selatan, 2023**
*The Area and Catching Fish at Open Waters in Payakumbuh
Selatan District, 2023*

Uraian/ Description	2019	2020	2021	2022	2023
(1)	(2)	(3)	(4)	(5)	(6)
1. Luas/Area (Ha)	11,00	11,00	11,00	11,00	11,00
2. Produksi//Production (Ton)	1,90	1,50	1,80	1,73	1,45

Sumber/Source: Dinas Pertanian Kota Payakumbuh/Agriculture Department of Payakumbuh Municipality

Tabel 5.17
Table

Produksi Perikanan Tangkap di Perairan Umum di Kecamatan Payakumbuh Selatan, 2019–2023
Production of Fish Capture at Inland Water in Payakumbuh Selatan District, 2019–2023

Tahun/ Years	Jumlah/ Total
(1)	(2)
2019	1,90
2020	1,50
2021	1,80
2022	1,73
2023	1,45

Sumber/Source: Dinas Pertanian Kota Payakumbuh/Agriculture Department of Payakumbuh Municipality

Tabel 5.18
Table

Jumlah Kelompok Tani Menurut Kelurahan dan Kelas Kelompok Tani di Kecamatan Payakumbuh Selatan, 2023
The Number of Farmer Group by Kelurahan and Farmer Group Class in Payakumbuh Selatan District, 2023

Kelurahan /Kelurahan	Kelas Kelompok Tani/Farmer Group Class				
	Pemula	Lanjut	Madya	Utama	Jumlah
(1)	(2)	(3)	(4)	(5)	(6)
1. Balai Panjang	–	2	–	–	2
2. Limbukan	12	2	–	–	14
3. Koto Tuo Limo Kampuang	5	2	–	–	7
4. Padang Karambia	3	3	–	–	6
5. Sawah Padang Aua Kuniang	7	3	–	–	10
6. Kapalo Koto Ampangan	8	2	–	–	10
Jumlah/Total	35	14	–	–	49
2022	19	19	–	–	38
2021	29	9	–	–	38
2020	26	15	–	–	41
2019	30	8	–	–	38

Sumber/Source: Dinas Pertanian Kota Payakumbuh/Agriculture Department of Payakumbuh Municipality

Tabel
Table 5.19**Jumlah Penggabungan Kelompok Tani dan Jumlah Anggota Menurut Kelurahan di Kecamatan Payakumbuh Selatan, 2023**
The Number of Farmer Group Merger by Kelurahan in Payakumbuh Selatan District, 2023

Kelurahan /Kelurahan	Gapoktan		UP3HP		P4S		Pokdakan	
	Jumlah/ Total	Anggota/ Member	Jumlah/ Total	Anggota/ Member	Jumlah/ Total	Anggota/ Member	Jumlah/ Total	Anggota/ Member
(1)	(2)	(3)	(4)	(5)	(6)	(7)	(8)	(9)
1. Balai Panjang	1	39	–	–	–	–	–	–
2. Limbukan	1	175	–	–	–	–	1	10
3. Koto Tuo Limo Kampuang	2	106	–	–	–	–	–	–
4. Padang Karambia	1	85	–	–	–	–	1	15
5. Sawah Padang Aua Kuniang	2	91	–	–	1	10	3	27
6. Kapalo Koto Ampangan	2	124	–	–	–	–	2	27
Jumlah/Total	9	620	–	–	1	10	7	79
2022	9	531	1	9	1	23	7	101
2021	9	531	1	9	1	23	7	101
2020	9	531	1	9	1	23	7	101
2019	9	38	1	9	1	23	7	101

Sumber/Source: BPP Kecamatan Payakumbuh Selatan/BPP of Payakumbuh Selatan District

Tabel 5.20
Table

**Jumlah Kelembagaan Organisasi Petani Menurut
Kelurahan di Kecamatan Payakumbuh Selatan, 2023**
**The Number of Farmer Organizations by Kelurahan in
Payakumbuh Selatan District, 2023**

Kelurahan /Kelurahan	Kelompok Tani/ Farmer Group	Kelompok Wanita Tani/ Women's Farmer Group
(1)	(2)	(3)
1. Balai Panjang	2	–
2. Limbukan	13	1
3. Koto Tuo Limo Kampuang	5	2
4. Padang Karambia	3	3
5. Sawah Padang Aua Kuniang	5	5
6. Kapalo Koto Ampangan	7	3
Jumlah/Total	35	14
2022	38	19
2021	38	19
2020	40	20
2019	38	20

Sumber/Source: BPP Kecamatan Payakumbuh Selatan/BPP of Payakumbuh Selatan District

6

Pariwisata dan Transportasi

Tourism and
transportation

2023

Payakumbuh Selatan



75 Tempat tidur

75 Beds



3 Hotel

3 Hotels



Panjang jalan

Length of Road by Level of Authority

5 km dikelola provinsi

35,295 dikelola kota



39 Kamar

39 Hotel Rooms

Sumber/Source:

Dinas Pariwisata, Pemuda dan Olahraga Kota Payakumbuh / Tourism, Youth and Sport Office of Payakumbuh Municipality

Dinas Pekerjaan Umum dan Penataan Ruang Kota Payakumbuh / Public Work and Spatial Planning Agency of Payakumbuh Municipality

PENJELASAN TEKNIS

1. Usaha penyediaan akomodasi adalah usaha yang menyediakan pelayanan penginapan yang dapat dilengkapi dengan pelayanan pariwisata lainnya. Usaha penyediaan akomodasi dapat berupa hotel, vila, pondok wisata, bumi perkemahan, persinggahan karavan, dan akomodasi lainnya yang digunakan untuk tujuan pariwisata.
2. Hotel adalah penyediaan akomodasi secara harian berupa kamar-kamar di dalam satu bangunan yang dapat dilengkapi dengan jasa pelayanan makan dan minum, kegiatan hiburan dan atau fasilitas lainnya. Hotel terdiri dari hotel berbintang dan hotel non- bintang. Jalan utama desa adalah jalan yang dianggap oleh sebagian besar penduduk desa/ kelurahan setempat sebagai jalan yang paling penting atau paling sering digunakan untuk arus transportasi dari/menuju kantor camat terdekat.
3. Jenis permukaan jalan terdiri dari: aspal/beton, diperkeras (dengan kerikil, batu), tanah, air, dan lainnya (termasuk jalan terbuat dari kayu/papan yang biasanya digunakan di daerah rawa, termasuk jalan setapak, jalan di hutan, dan sejenisnya).

TECHNICAL NOTES

1. *The business of providing accommodation is a business that provides specialty services that can be equipped with other tourism services. It includes hotel, villa, cottage, camping, caravan stop, and other accommodation used for tourism purposes.*
2. *Hotel is a daily supply of accommodation rooms within a building which can be equipped with eating and drinking services, entertainment activities and/or other facilities. Hotel consists of a classified hotel and a non-classified hotel.*
3. *The type of road surface consists of: asphalt/concrete, paved (with gravel, stone), soil, water, and others (including roads made of wood/board which are usually used in swampy areas, including trails, forest roads, and the like).*

ULASAN

DESCRIPTION

Pariwisata

Pada tahun 2023 terdapat 3 hotel di Kecamatan Payakumbuh Selatan. 3 hotel tersebut menyediakan 39 kamar dengan 75 tempat tidur.

Tourism

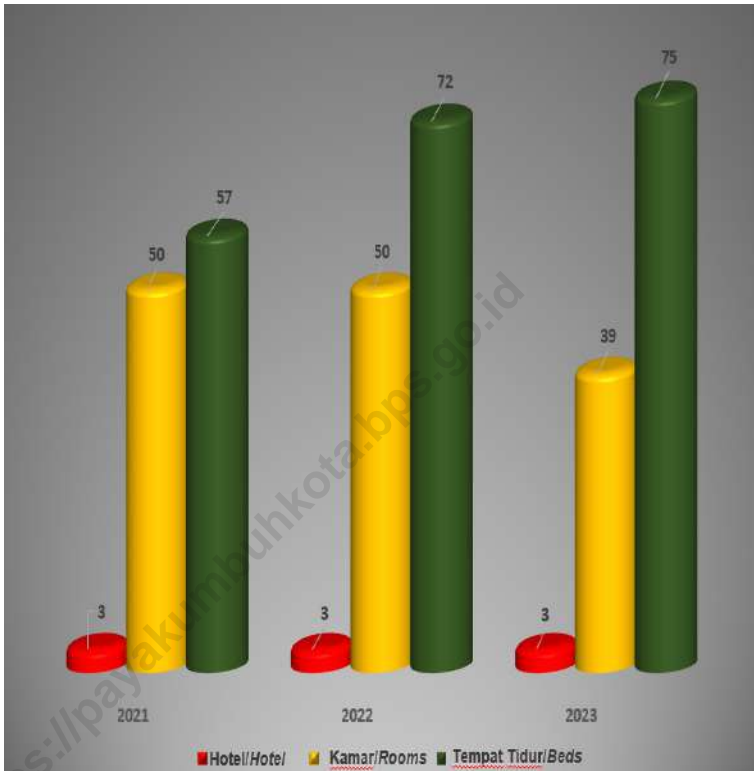
In 2023 there were 3 hotels in Payakumbuh Selatan District. These 3 hotels provide 39 rooms with 75 beds.

Transportasi

Terdapat jalan provinsi sepanjang 5 Km dan jalan kota sepanjang 35,295 di Kecamatan Payakumbuh Selatan pada tahun 2023 . Dan tidak ada jalan nasional di kecamatan ini.

Transportation

There are 5 km of provincial roads and 35.295 city roads in Payakumbuh Selatan District in 2023. And there are no national roads in this district.

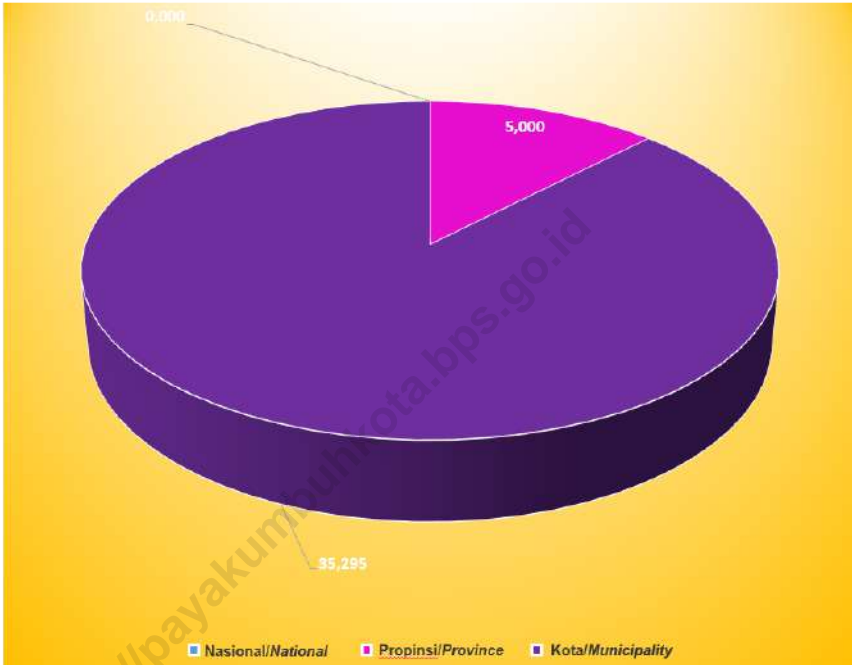


Sumber/Source: Dinas Pariwisata, Pemuda dan Olahraga Kota Payakumbuh/Tourism, Youth and Sport Office of Payakumbuh Municipality

Gambar
Figures

6.1

Jumlah Hotel, Kamar dan Tempat Tidur di Kecamatan Payakumbuh Selatan, 2021–2023
Number of Hotel, Rooms and Beds in Payakumbuh Selatan District, 2021–2023



Sumber/Source: Dinas Pekerjaan Umum dan Penataan Ruang Kota Payakumbuh/Public Work and Spatial Planning Agency of Payakumbuh Municipality

Gambar 6.2 Panjang Jalan Menurut Pemerintah yang Mengelola di Kecamatan Payakumbuh Selatan (km), 2023
Figures Length of Roads by Level of Authority in Payakumbuh Selatan District (km), 2023

6.1 PARIWISATA TOURISM

Tabel 6.1.1 Jumlah Hotel di Kecamatan Payakumbuh Selatan, 2021–2023
Table *Number of Hotel's in Payakumbuh Selatan District, 2021–2023*

Tahun/ Years	Hotel Hotel	Kamar/ Rooms	Tempat Tidur/ Beds
(1)	(2)	(3)	(4)
2021	3	50	57
2022	3	50	72
2023	3	39	75

Sumber/Source: Dinas Pariwisata, Pemuda dan Olahraga Kota Payakumbuh/Tourism, Youth and Sport Office of Payakumbuh Municipality

**6.2 TRANSPORTASI
TRANSPORTATION**

Tabel 6.2.1 Panjang Jalan Menurut Pemerintah yang Mengelola di Kecamatan Payakumbuh Selatan (km), 2023
Table Length of Roads by Level of Authority in Payakumbuh Selatan District (km), 2023

Status Pemerintah yang Berwenang/ Government	Panjang Jalan/Length of Roads (Km)
(1)	(2)
1. Nasional/National	-
2. Propinsi/Province	5,000
3. Kota/Municipality	35,295
Jumlah/Total	40,295

Sumber/Source: Dinas Pekerjaan Umum dan Penataan Ruang Kota Payakumbuh/Public Work and Spatial Planning Agency of Payakumbuh Municipality



7

Koperasi *Cooperative*

2023

PAYAKUMBUH SELATAN

1

Koperasi Unit Desa
Village Cooperative Unit



9

Koperasi
Cooperative



902

orang anggota
koperasi

902 Members of Cooperative



PENJELASAN TEKNIS

1. Koperasi adalah sebuah organisasi ekonomi yang dimiliki dan dioperasikan oleh orang–seorang demi kepentingan bersama. Koperasi melandaskan kegiatan berdasarkan prinsip gerakan ekonomi rakyat yang berdasarkan asas kekeluargaan.

TECHNICAL NOTES

1. *A cooperative is an economic organization owned and operated by individuals for the common good. Cooperatives base their activities on the principle of the people's economic movement based on the principle of kinship.*

<https://payakumbuhkota.bps.go.id>

ULASAN

DESCRIPTION

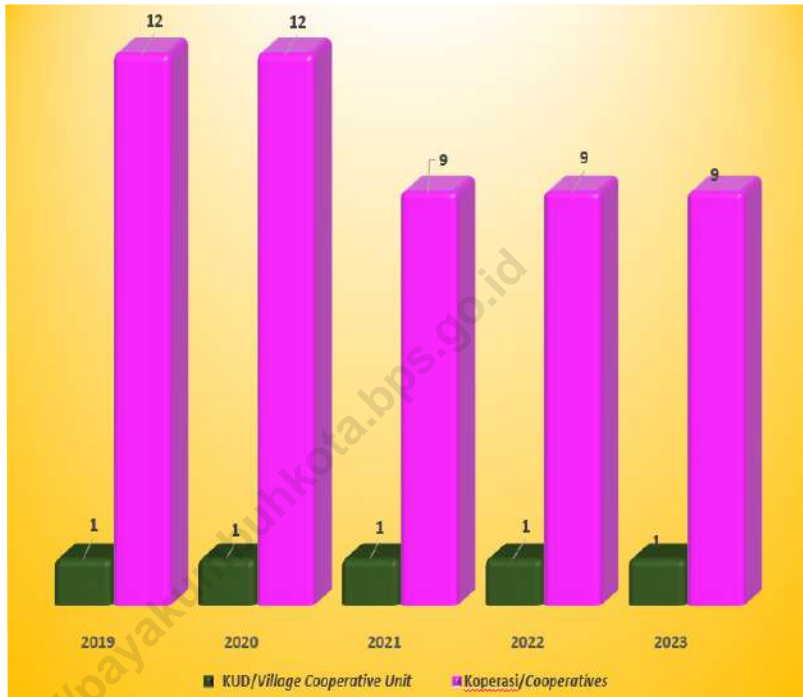
Terdapat 1 unit koperasi unit desa dan 9 koperasi di Kecamatan Payakumbuh Selatan.

Keanggotaan koperasi pada tahun 2023 sebanyak 902 orang tidak berubah dari tahun sebelumnya.

There were one village cooperative units and 9 cooperatives in Payakumbuh Selatan Subdistrict.

Cooperative membership in 2023 were 902 people, unchanged from the previous year.

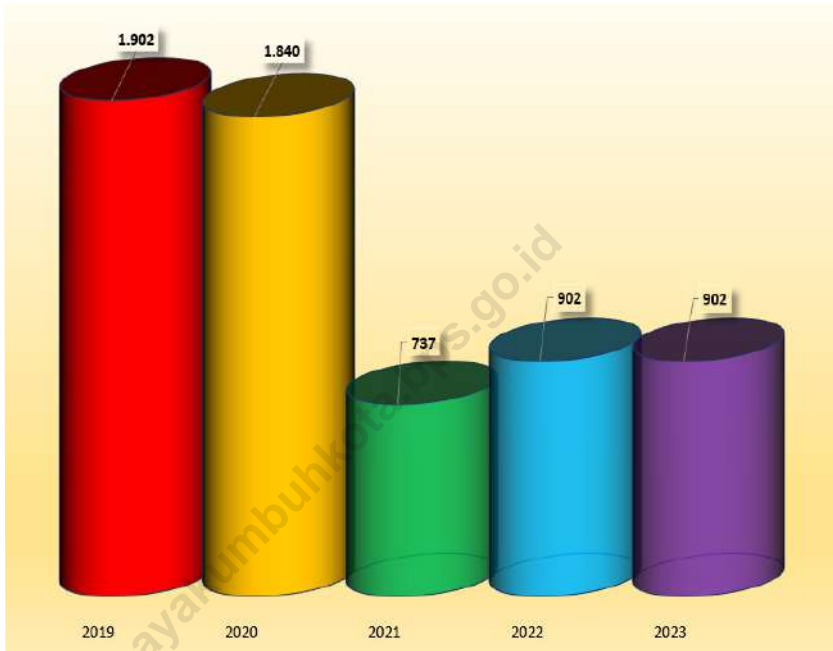
<https://payakumbuhkota.bps.go.id>



Sumber/Source: Dinas Koperasi dan UKM Kota Payakumbuh/Cooperation and UKM Office of Payakumbuh Municipality

Gambar 7.1
Figures

Banyaknya Koperasi Unit Desa dan Koperasi di Kecamatan Payakumbuh Selatan, 2019–2023
Number of Village Cooperative Unit and Cooperatives in Payakumbuh Selatan District, 2019–2023



Sumber/Source: Dinas Koperasi dan UKM Kota Payakumbuh/Cooperation and UKM Office of Payakumbuh Municipality

Gambar
Figures 7.2

Banyaknya Anggota Koperasi Unit Desa dan Koperasi di Kecamatan Payakumbuh Selatan, 2019–2023
Number of Members of Village Cooperative Unit and Cooperation in Payakumbuh Selatan District, 2019–2023

Tabel 7.1
Table

Banyaknya Koperasi Unit Desa dan Koperasi di Kecamatan Payakumbuh Selatan, 2019–2023
Number of Village Cooperative Unit and Cooperative in Payakumbuh Selatan Subdistrict, 2019–2023

Tahun /Year	Jumlah/Numbers	
	Koperasi Unit Desa (KUD) Village Cooperative Unit	Koperasi/ Cooperative
(1)	(2)	(3)
2019	1	12
2020	1	12
2021	1	9
2022	1	9
2023	1	9

Sumber/Source: Dinas Koperasi dan UKM Kota Payakumbuh/Cooperation and UKM Office of Payakumbuh Municipality

Tabel
Table 7.2

Banyaknya Anggota Koperasi Unit Desa dan Koperasi di Kecamatan Payakumbuh Selatan, 2019–2023
Number of Members of Village Cooperative Unit and Cooperation in Payakumbuh Selatan Subdistrict, 2019–2023

Tahun /Year	Jumlah Anggota/Members	
	Koperasi Unit Desa (KUD) Village Cooperative Unit	Koperasi/ Cooperative
(1)	(2)	(3)
2019	–	1.902
2020	–	1.840
2021	–	737
2022	–	902
2023	–	902

Sumber/Source: Dinas Koperasi dan UKM Kota Payakumbuh/Cooperation and UKM Office of Payakumbuh Municipality

DAFTAR PUSTAKA/BIBLIOGRAPHY

- Badan Pusat Statistik Kota Payakumbuh Tahun 2024. *Payakumbuh Dalam Angka Tahun 2024*.
- Direktorat Jenderal Hortikultura & Badan Pusat Statistik. 2023. *Pedoman Statistik Pertanian Hortikultura (SPH)*. Jakarta: Kementerian Pertanian.
- Dinas Kependudukan dan Catatan Sipil Kota Payakumbuh Tahun 2024. *Data Agregat Kependudukan Semester II Tahun 2023*.
- Kementerian Dalam Negeri. 2019. Peraturan Menteri Dalam Negeri Nomor 72 Tahun 2019 tentang Perubahan Atas Peraturan Menteri Dalam Negeri Nomor 137 Tahun 2017 Tentang Kode Dan Data Wilayah Administrasi Pemerintahan. Jakarta.
- Kementerian Dalam Negeri. 2022. Keputusan Menteri Dalam Negeri Nomor 100.1.1 6117 tentang Pemberian dan Pemutakhiran Kode, Data Wilayah Administrasi Pemerintahan, dan Pulau Tahun 2022. Jakarta.
- Undang-Undang Nomor 24 Tahun 2013 tentang Perubahan atas Undang-Undang Nomor 23 Tahun 2006 tentang Administrasi Kependudukan.

<https://payakumbuhkota.go.id>

ST2023

SENSUS PERTANIAN
CENSUS OF AGRICULTURE

BerAKHLAK

Berorientasi Pelayanan • Kuntabel • Kompeten
Harmonis • Loyal • Dapat Kolaborasi

**#bangga
melayani
bangsa**

D A T A

MENCERDASKAN BANGSA

Enlighten The Nation



BADAN PUSAT STATISTIK

KOTA PAYAKUMBUH

BPS-STATISTICS PAYAKUMBUH MUNICIPALITY

Jln. Imam Bonjol No. 7 Koto Nan IV Payakumbuh 26225

Telp / Fax. 075292264 / 90064

Email : bps1376@bps.go.id - Homepage : payakumbuhkota.bps.go.id