




3324.A.09111

KECAMATAN RINGINARUM DALAM ANGKA

Tahun 2008

Ringinarum in Figure



Disusun oleh :

KOORDINATOR STATISTIK
KECAMATAN RINGINARUM



Badan Pusat Statistik Kabupaten Kendal

KATA SAMBUTAN

Buku "KECAMATAN RINGINARUM DALAM ANGKA TAHUN 2008" yang menyajikan informasi data tentang geografi, kependudukan, sosial, pertanian, dan data yang lain adalah suatu upaya yang baik dan tepat guna membantu akan kebutuhan data dalam berbagai keperluan di bidang pembangunan dan bidang yang lain.

Dengan diterbitkannya buku ini saya menyambut baik dan mengucapkan terima kasih karena buku ini sangat bermanfaat bagi lembaga Pemerintah maupun Swasta dan masyarakat untuk dapat lebih berperan aktif dalam pembangunan.

Kepada Kepala Kantor/Dinas/Instansi yang ada di Kecamatan Ringinarum saya minta untuk lebih meningkatkan kerjasama dan partisipasinya dalam memberikan data yang lebih lengkap, agar penerbitan pada tahun-tahun mendatang akan lebih baik lagi dan akurat.

Semoga buku ini benar-benar dapat bermanfaat bagi semua pihak, dan atas perhatiannya disampaikan terima kasih.

Ringinarum, Mei 2009.

CAMAT RINGINARUM

Drs. IRWIN SURYONO, MH

NIP.19650420.199207.1.001

KATA PENGANTAR

Buku "KECAMATAN RINGINARUM DALAM ANGKA TAHUN 2008" ini kami susun dari data registrasi penduduk, monografi, dan data lain serta dari Dinas/Lembaga di Kecamatan Ringinarum. Buku ini kami terbitkan setiap tahun dengan harapan dapat membantu kebutuhan informasi data yang berkesinambungan.

Berhasilnya penerbitan buku ini tidak lepas dari kerjasama dan partisipasi yang baik dari semua pihak. Maka pada kesempatan yang baik ini kami sampaikan terima kasih kepada:

1. Yth. Bapak Camat Ringinarum Kab. Kendal;
2. Yth. Kepala BPS Kabupaten Kendal;
3. Yth. Kepala Kantor/Dinas/Lembaga di Kecamatan Ringinarum.

Perlu dimaklumi dalam publikasi ini masih banyak kekurangannya dan belum dapat sepenuhnya memenuhi harapan pengguna data. Oleh karena itu kami tetap mengharap bantuan Dinas/Lembaga untuk memberikan data yang lebih lengkap.

Akhirnya kami berharap semoga buku ini bermanfaat.

Ringinarum, Mei 2009
Mitra Koordinator Statistik
Kecamatan Ringinarum



NUR IDHAM RAKHMAT

DAFTAR ISI

	hlm
Sambutan Camat Ringinarum.....	i
Kata Pengantar	ii
Daftar isi	iii
Daftar grafik	vii
Letak Geografis	viii
Peta Wilayah Kabupaten Kendal	ix
Peta Wilayah Kecamatan Ringinarum.....	x

BAB I PEMERINTAHAN

Tabel 1.1 Luas Wilayah Dirinci Menurut Desa.....	1
Tabel 1.2 Jarak Desa ke Ibukota Kecamatan.....	2
Tabel 1.3 Luas Wilayah Dirinci Menurut Penggunaan	3
Tabel 1.4 Luas Tanah Sawah Menurut Jenis Pengairannya	5
Tabel 1.5 Luas Tanah Kering Menurut Jenisnya.....	6
Tabel 1.6 Banyaknya Hari Hujan	8
Tabel 1.7 Banyaknya Curah Hujan.....	9
Tabel 2.1 Banyaknya Dusun/Dukuh,Rukun Warga dan Rukun Tetangga	10
Tabel 2.2 Banyaknya Balai Desa Dan Kantor Desa	11
Tabel 2.3 Banyaknya Perangkat Desa	12

BAB II SOSIAL KEPENDUDUKAN

Tabel 3.1 Banyaknya Rumah Tangga dan Bangunan Tempat Tinggal	13
Tabel 3.2 Kepadatan RumahTangga.....	14
Tabel 3.3 Banyaknya Keluarga Menurut Tahapan	15

Tabel 3.4	Banyaknya Tempat Tinggal Penduduk.....	16
Tabel 3.5	Banyaknya Penduduk Dirinci Menurut Jenis Kelamin .	17
Tabel 3.6	Kepadatan Penduduk Dirinci Per Desa	18
Tabel 3.7	Sex Ratio Penduduk Laki-laki Terhadap Perempuan.....	19
Tabel 3.8	Perkembangan Penduduk Per Tahun	20
Tabel 3.9	Banyaknya Penduduk Menurut Kelompok Umur dan Jenis Kelamin.....	21
Tabel 3.10	Banyaknya Penduduk Umur 5-6, 7-12, 13-15.....	23
Tabel 3.11	Banyaknya Mutasi Penduduk	24
Tabel 3.12	Banyaknya Penduduk Dirinci Menurut Pendidikan	25
Tabel 3.13	Banyaknya Penduduk Dirinci Menurut Mata Pencarian	27
Tabel 4.1	Banyaknya PUS Akseptor KB Aktif	30
Tabel 5.1	Banyaknya Pemeluk Agama	32
Tabel 5.2	Banyaknya Tempat Ibadah	33
Tabel 5.3	Peserta Calon Jamaah Haji	34
Tabel 5.4	Banyaknya Ulama, Mubaligh, dan Khotib	35
Tabel 5.5	Banyaknya Nikah, Talak, Cerai dan Rujuk	36
Tabel 6.1	Banyaknya Sekolah TK, Murid, dan Guru	37
Tabel 6.2	Banyaknya Sekolah Dasar Negeri, Murid,dan Guru	38
Tabel 6.3	Banyaknya Madrasah Ibtida'iyah, Murid, dan Guru	39
Tabel 6.4	Banyaknya Sekolah Lanjutan Pertama Negeri, Murid,dan Guru	40
Tabel 6.5	Banyaknya Sekolah Lanjutan Pertama Swasta, Murid,dan Guru	41
Tabel 6.6	Banyaknya Madrasah Tsanawiyah, Murid,dan Guru	42
Tabel 7.1	Banyaknya Dokter, Tenaga Medis, Bidan, Dukun Bayi, dan Juru Sunat	43
Tabel 7.2	Banyaknya Fasilitas Kesehatan	44
Tabel 7.3	Banyaknya Sarana Air Bersih	46
Tabel 7.4	Banyaknya Jamban Umum, Inpres,dan Swadaya.....	47
Tabel 8.1	Banyaknya Penderita Cacat	48

Tabel 8.2	Banyaknya Anak terlantar, anak nakal, Anak jalanan, WTS dan waria	49
-----------	---	----

BAB III PERTANIAN, PETERNAKAN, PERKEBUNAN DAN PERIKANAN

Tabel 9.1	Luas Panen dan Produksi Padi Sawah dan Gogo	50
Tabel 9.2	Luas Panen dan Produksi Padi Dan Jagung.....	51
Tabel 9.3	Luas Panen dan Produksi Kacang Tanah Dan Kedele....	52
Tabel 9.4	Luas Panen dan Produksi Ubi Kayu dan Kacang Hijau	53
Tabel 9.5	Luas Panen dan Produksi Bawang Merah Dan Lombok.....	54
Tabel 9.6	Luas Panen dan Produksi Tembakau.....	55
Tabel 9.7	Luas Panen dan Produksi Tanaman Kelapa.....	56
Tabel 9.8	Banyaknya Unggas	57
Tabel 9.9	Banyaknya Telur Unggas	59
Tabel 9.10	Banyaknya Ternak.....	60

BAB IV PERHUBUNGAN DAN KOMUNIKASI

Tabel 10.1	Banyaknya Sarana Angkutan Darat Kendaraan Bermotor	62
Tabel 10.2	Banyaknya Sarana Angkutan Darat Kendaraan Tak Bermotor.....	63
Tabel 10.3	Jenis Permukaan, Kondisi, dan Kelas Jalan	64
Tabel 10.4	Banyaknya Jembatan Desa	65
Tabel 11.1	Banyaknya Televisi, Radio, Listrik, PLN dan Telephon	66

BAB V LAIN-LAIN

Tabel 12.1 Banyaknya Lapangan Olahraga	67
Tabel 13.1 Banyaknya Surat Pemberitahuan Pajak Terdaftar	68
Tabel 13.2 Pemasukan Pajak Bumi dan Bangunan	69

<https://kendalkab.bps.go.id>

DAFTAR GRAFIK

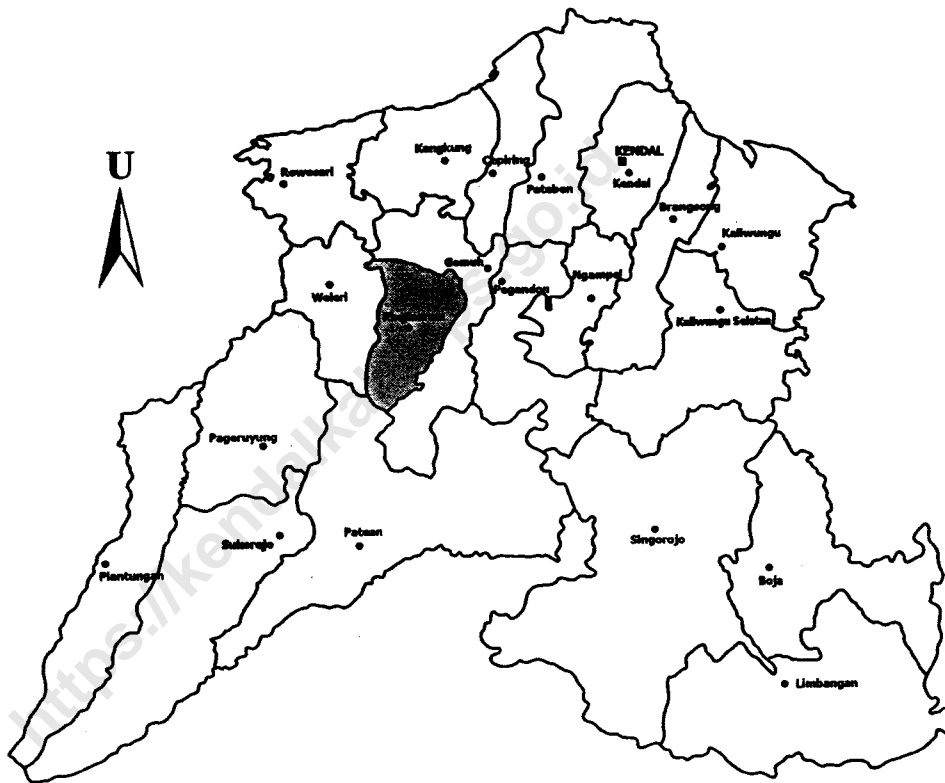
Grafik 1. Luas Wilayah Dirinci Menurut Penggunaan	4
Grafik 2. Banyaknya Penduduk Menurut Kelompok Umur dan Jenis Kelamin.....	22

<https://kendalkab.bps.go.id>

LETAK GEOGRAFIS

1. Kecamatan Ringinarum terletak dalam:
Wilayah eks Pembantu Bupati : Weleri
Kabupaten : Kendal
Propinsi : Jawa Tengah
2. Batas-batas wilayah:
Sebelah utara : Kecamatan Gemuh
Sebelah selatan : Kecamatan Patean
Sebelah barat : Kecamatan Weleri
Sebelah timur : Kecamatan Gemuh
3. Jarak dari Ibukota Ringinarum ke beberapa kota:
Kota Propinsi Jawa Tengah : 49 Km
Kota Kabupaten Kendal : 20 Km
Kota Kecamatan Weleri : 5 Km
Kota Kecamatan Cepiring : 14 Km
4. Ketinggian tanah: \pm 6 meter dpl

KABUPATEN KENDAL



TABEL : 1.1.

**Luas Wilayah Kecamatan Ringinarum
Dirinci Menurut Desa
Tahun : 2008**

Desa	Luas	Persentase
(1)	(Km-2) (2)	(%) (3)
01. Ngerjo	3.29	14.00
02. Kedungasri	4.07	17.32
03. Kedunggading	1.89	8.03
04. Ringinarum	2.55	10.84
05. Tejorejo	2.54	10.82
06. Ngawensari	1.20	5.11
07. Wungurejo	1.46	6.21
08. Rowobranten	1.01	4.31
09. Mojo	0.85	3.62
10. Purworejo	1.23	5.23
11. Pagerdawang	1.08	4.59
12. Caruban	2.33	9.92
Jumlah	23.50	100.00

Sumber data : Kantor Kecamatan Ringinarum
Catatan :

TABEL : 1.2

**Jarak Desa Ke Ibukota Kecamatan
Kecamatan Ringinarum
Tahun : 2008**

Desa	Jarak
(1)	(Km) (2)
01. Ngerjo	2.30
02. Kedungasri	2.50
03. Kedunggading	1.50
04. Ringinarum	0.50
05. Tejorejo	2.40
06. Ngawensari	2.50
07. Wungurejo	1.70
08. Rowobranten	3.20
09. Mojo	3.70
10. Purworejo	5.50
11. Pagerdawang	4.50
12. Caruban	4.50

Sumber data : Kantor Kecamatan Ringinarum
Catatan :

TABEL : 1.3

**Luas Wilayah Kecamatan Ringinarum
Dirinci Menurut Penggunaan**

Tahun : 2008

Jenis Penggunaan	Luas (Km-2)	Persentase (%)
(1)	(2)	(3)
01. Tanah Sawah	11.13	47.37
02. Tanah Pekarangan	5.77	24.55
03. Tanah Tegalan	1.30	5.55
04. Tambak dan Kolam	0.00	0.00
05. Hutan	4.67	19.86
06. Perkebunan	0.00	0.00
07. Lain-lain	0.63	2.68
Jumlah	23.50	100.00

BPS Kabupaten Kendal

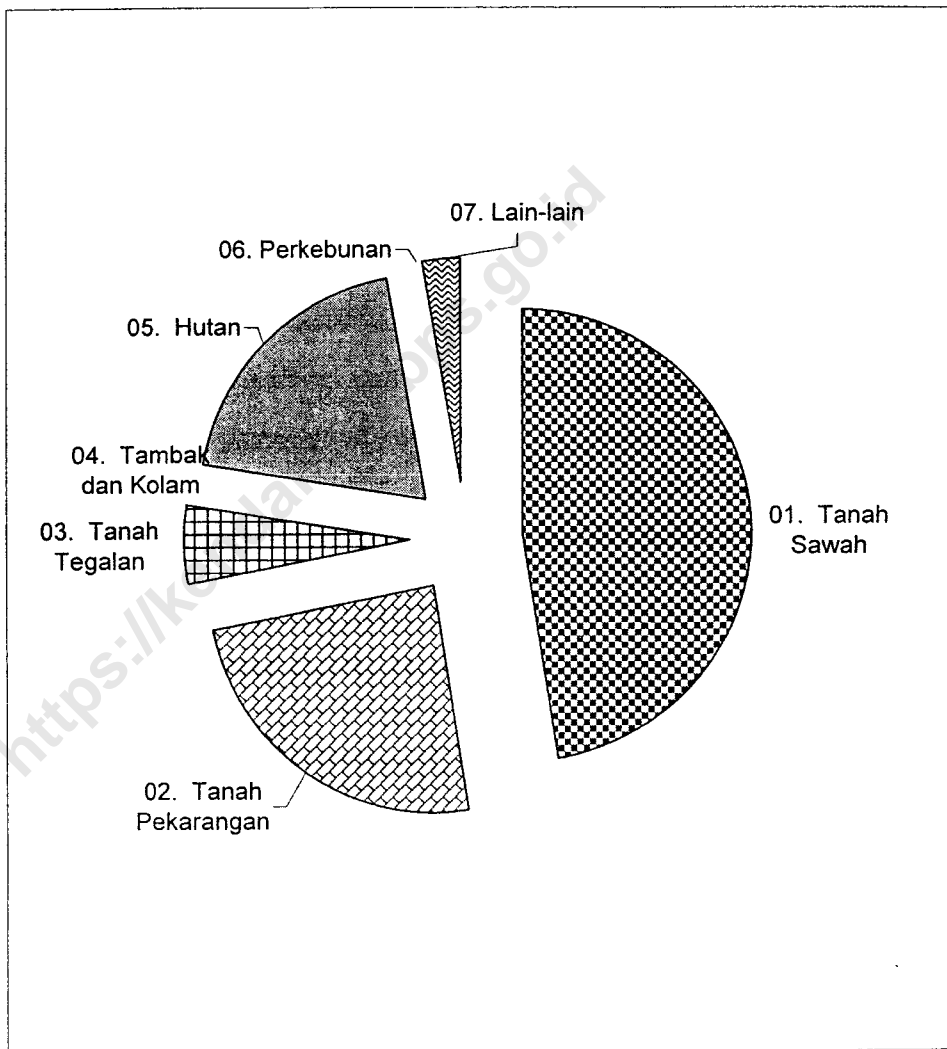
Sumber data : Statistik Kecamatan Ringinarum

Catatan :

GRAFIK : 1

**Luas Wilayah Kecamatan Ringinarum
Dirinci Menurut Penggunaan**

Tahun : 2008



BPS Kabupaten Kendal

Sumber data : Statistik Kecamatan Ringinarum

Catatan :

TABEL : 1.4
Luas Tanah Sawah Menurut Jenis Pengairannya
Kecamatan Ringinarum
Tahun : 2008

Desa	Tehnis	Setengah	Non	Tadah	Jumlah
	(Ha)	Tehnis (Ha)	Tehnis (Ha)	Hujan Diusahakan (Ha)	
(1)	(2)	(3)	(4)	(5)	(6)
01. Ngerjo	84.97	0.00	0.00	0.00	84.97
02. Kedungasri	55.33	0.00	0.00	0.00	55.33
03. Kedunggading	111.13	0.00	0.00	0.00	111.13
04. Ringinarum	163.30	0.00	0.00	0.00	163.30
05. Tejorejo	159.37	0.00	0.00	0.00	159.37
06. Ngawensari	77.97	0.00	0.00	0.00	77.97
07. Wungurejo	91.09	0.00	0.00	0.00	91.09
08. Rowobranten	64.60	0.00	0.00	0.00	64.60
09. Mojo	45.46	0.00	0.00	0.00	45.46
10. Purworejo	90.35	0.00	0.00	0.00	90.35
11. Pagerdawang	79.01	0.00	0.00	0.00	79.01
12. Caruban	90.54	0.00	0.00	0.00	90.54
Jumlah 2008	1,113.10	0.00	0.00	0.00	1,113.10
2007	1,113.10	0.00	0.00	0.00	1,113.10
2006	1,113.10	0.00	0.00	0.00	1,113.10

BPS Kabupaten Kendal

Sumber data : Statistik Kecamatan Ringinarum

Catatan :

TABEL : 1.5
Luas Tanah Kering Dirinci Menurut Jenisnya
Kecamatan Ringinarum
Tahun : 2008

Desa	Peka- rangan (Ha)	Tegalan (Ha)	Penggem- balaan (Ha)	Tambak (Ha)	Kolam (Ha)
(1)	(2)	(3)	(4)	(5)	(6)
01. Ngerjo	28.25	15.29	0.00	0.00	0.00
02. Kedungasri	51.86	11.99	0.00	0.00	0.00
03. Kedunggading	67.97	4.72	0.00	0.00	0.00
04. Ringinarum	65.96	20.11	0.00	0.00	0.00
05. Tejorejo	77.25	14.17	0.00	0.00	0.00
06. Ngawensari	36.21	0.00	0.00	0.00	0.00
07. Wungurejo	41.63	7.72	0.00	0.00	0.00
08. Rowobranten	34.97	0.00	0.00	0.00	0.00
09. Mojo	35.54	1.00	0.00	0.00	0.00
10. Purworejo	29.24	0.58	0.00	0.00	0.00
11. Pagerdawang	25.80	0.00	0.00	0.00	0.00
12. Caruban	82.26	54.79	0.00	0.00	0.00
Jumlah 2008	576.94	130.35	0.00	0.00	0.00
2007	576.94	130.35	0.00	0.00	0.00
2006	576.94	130.35	0.00	0.00	0.00

BPS Kabupaten Kendal

Sumber data : Statistik Kecamatan Ringinarum

Catatan :

TABEL : 1.5 (Lanjutan)
Luas Tanah Kering Dirinci Menurut Jenisnya
Kecamatan Ringinarum
Tahun : 2008

Desa	Hutan		Perkebunan		Lain-lain	Jumlah
	Rakyat	Negara	Rakyat	Negara/ Swasta		
	(Ha)	(Ha)	(Ha)	(Ha)	(Ha)	(Ha)
(1)	(7)	(8)	(9)	(10)	(11)	(12)
01. Ngerjo	0.00	183.10	0.00	0.00	17.46	244.10
02. Kedungasri	0.00	283.60	0.00	0.00	4.34	351.79
03. Kedunggading	0.00	0.00	0.00	0.00	4.80	77.49
04. Ringin arum	0.00	0.00	0.00	0.00	5.47	91.54
05. Tejorejo	0.00	0.00	0.00	0.00	3.42	94.84
06. Ngawensari	0.00	0.00	0.00	0.00	5.82	42.03
07. Wungurejo	0.00	0.00	0.00	0.00	5.44	54.79
08. Rowobranten	0.00	0.00	0.00	0.00	1.73	36.70
09. Mojo	0.00	0.00	0.00	0.00	3.00	39.54
10. Purworejo	0.00	0.00	0.00	0.00	2.84	32.66
11. Pagerdawang	0.00	0.00	0.00	0.00	3.00	28.80
12. Caruban	0.00	0.00	0.00	0.00	5.59	142.64
Jumlah 2008	0.00	466.70	0.00	0.00	62.91	1,236.90
2007	0.00	466.70	0.00	0.00	62.91	1,236.90
2006	0.00	466.70	0.00	0.00	62.91	1,236.90

BPS Kabupaten Kendal

Sumber data : Statistik Kecamatan Ringinarum

Catatan :

TABEL : 1.6

**Banyaknya Hari Hujan
Kecamatan Ringinarum
Tahun : 2008**

Bulan	2005	2006	2007	2008
(1)	(2)	(3)	(4)	(5)
01. Januari	5	23	13	9
02. Pebruari	10	19	15	22
03. Maret	12	10	11	9
04. April	9	16	15	5
05. Mei	2	9	10	5
06. Juni	7	1	8	1
07. Juli	4	0	1	0
08. Agustus	2	0	2	0
09. September	4	0	0	0
10. Oktober	6	0	4	6
11. Nopember	8	12	12	9
12. Desember	18	10	19	14
Jumlah	87	100	110	80
Rata-rata	7	8	9	7

BPS Kabupaten Kendal

Sumber data : Stasiun UPTD Pengairan Kecamatan Gemuh

Catatan :

TABEL : 1.7

**Banyaknya Curah Hujan
Kecamatan Ringinarum
Tahun : 2008**

Bulan	2005	2006	2007	2008
(1)	(2)	(3)	(4)	(5)
01. Januari	241	584	119	586
02. Pebruari	157	300	311	616
03. Maret	220	86	235	190
04. April	60	108	206	57
05. Mei	50	108	71	61
06. Juni	61	1	82	5
07. Juli	35	0	12	0
08. Agustus	16	0	8	0
09. September	53	0	0	0
10. Oktober	48	0	44	126
11. Nopember	256	98	158	194
12. Desember	323	87	196	316
Jumlah	1,520	1,372	1,442	2,151
Rata-rata	127	114	120	179

BPS Kabupaten Kendal

Sumber data : Stasiun UPTD Pengairan Kecamatan Gemuh

Catatan :

TABEL : 2.1
Banyaknya Dusun/Dukuh, Rukun Warga, Dan Rukun Tetangga
Kecamatan Ringinarum
Tahun : 2008

Desa	Dusun/ Dukuh	Rukun Warga	Rukun Tetangga
(1)	(2)	(3)	(4)
01. Ngerjo	0	2	19
02. Kedungasri	4	3	14
03. Kedunggading	5	5	34
04. Ringinarum	6	6	38
05. Tejorejo	6	6	30
06. Ngawensari	3	3	16
07. Wungurejo	3	3	13
08. Rowobranten	2	6	19
09. Mojo	0	8	23
10. Purworejo	3	5	16
11. Pagerdawung	4	4	16
12. Caruban	4	4	20
Jumlah 2008	40	55	258
2007	38	49	252
2006	38	49	252

BPS Kabupaten Kendal

Sumber data : Statistik Kecamatan Ringinarum

Catatan :

TABEL : 2.2.

**Banyaknya Balai Desa Dan kantor Desa
Kecamatan Ringinarum
Tahun : 2008**

Desa	Balai Desa	Kantor Desa
(1)	(2)	(3)
01. Ngerjo	1	1
02. Kedungasri	1	1
03. Kedunggading	1	1
04. Ringinarum	1	1
05. Tejorejo	1	1
06. Ngawensari	1	1
07. Wungurejo	1	1
08. Rowobranten	1	1
09. Mojo	1	1
10. Purworejo	1	1
11. Pagerdawung	1	1
12. Caruban	1	1
Jumlah	12	12

BPS Kabupaten Kendal

Sumber data : Kantor Kecamatan Ringinarum

Catatan :

TABEL : 2.3

Banyaknya Perangkat Desa
kecamatan Ringinarum
Tahun : 2008

Desa	Kepala Desa/ Kel.		Sek. Desa/ Kel.		Ke. Bekel		Jaga baya		Bayan tani	Modin	Ulu-ulu		Kami tuwa		Kaur Umum		Keua-angan		Jumlah							
	L	P	L	P	L	P	L	P			L	P	L	P	L	P	L	P		L	P					
	(2)	(3)	(4)	(5)	(6)	(7)	(8)	(9)			(10)	(11)	(12)	(13)	(14)	(15)	(16)	(17)		(18)	(19)	(20)	(21)	(22)	(23)	(24)
01. Ngerjo	1	0	1	0	1	0	1	0	0	0	0	1	0	0	0	0	0	1	0	1	0	7	0			
02. Kedungasri	1	0	1	0	1	0	1	0	1	0	1	0	0	0	2	0	1	0	1	0	1	0	11	0		
03. Kedunggading	1	0	1	0	1	0	0	0	0	0	0	1	0	1	0	5	0	1	0	1	0	1	0	12	0	
04. Ringinarum	1	0	1	0	1	0	1	0	1	0	1	0	1	0	6	0	1	0	1	0	1	0	16	0		
05. Tejorejo	1	0	1	0	1	0	1	0	2	0	1	0	2	0	1	0	6	0	1	0	1	0	18	0		
06. Ngawensari	1	0	1	0	0	0	0	0	0	0	0	1	0	1	0	3	0	1	0	1	0	1	0	9	0	
07. Wungurejo	1	0	1	0	0	0	1	0	0	0	0	1	0	1	0	3	0	0	0	1	0	1	0	9	0	
08. Rowobranten	1	0	1	0	1	0	0	0	0	0	0	1	0	0	0	2	0	1	0	1	0	1	0	8	0	
09. Mojo	1	0	1	0	1	0	0	0	0	0	1	0	1	0	0	0	0	0	0	1	0	1	0	6	0	
10. Purworejo	1	0	1	0	1	0	0	0	0	0	0	1	0	0	0	3	0	1	0	1	0	1	0	9	0	
11. Pagerdawang	1	0	1	0	1	0	0	0	1	0	0	1	0	0	0	3	0	0	0	1	0	1	0	9	0	
12. Caruban	1	0	1	0	1	0	1	0	1	0	0	1	1	0	0	0	4	0	1	0	1	0	1	0	12	1
Jumlah 2008	12	0	12	0	10	0	6	0	6	0	4	1	13	0	5	0	37	0	9	0	12	0	126	1		
2007	12	0	12	0	9	0	6	1	6	0	4	0	13	0	4	0	36	0	11	0	10	0	123	1		
2006	12	0	12	0	9	0	6	1	6	0	4	0	13	0	4	0	36	0	11	0	10	0	123	1		

BPS Kabupaten Kendal

Sumber data : Kantor Kecamatan Ringinarum

Catatan/Notes :

TABEL : 3.1.
Banyaknya Rumah Tangga Dan Bangunan Tempat Tinggal
Kecamatan Ringinarum
Tahun : 2008

Desa	Rumah Tangga	Bangunan Tempat Tinggal
(1)	(2)	(3)
01. Ngerjo	603	532
02. Kedungasri	752	703
03. Kedunggading	1,029	966
04. Ringinarum	1,211	1,063
05. Tejorejo	1,259	1,143
06. Ngawensari	568	489
07. Wungurejo	613	568
08. Rowobranten	580	527
09. Mojo	692	596
10. Purworejo	679	599
11. Pagerdawung	526	480
12. Caruban	1,072	978
Jumlah 2008	9,584	8,644
2007	9,405	8,604
2006	9,244	8,552

BPS Kabupaten Kendal

Sumber data : Statistik Kecamatan Ringinarum

Catatan :

TABEL : 3.2

**Kepadatan Rumah Tangga
Kecamatan Ringinarum
Tahun : 2008**

Desa	Penduduk	Rumah Tangga	Kepadatan (Orang/RT)
(1)	(2)	(3)	(4)
01. Ngerjo	2,397	603	4
02. Kedungasri	2,882	752	4
03. Kedunggading	3,769	1,029	4
04. Ringinarum	4,591	1,211	4
05. Tejorejo	4,630	1,259	4
06. Ngawensari	2,210	568	4
07. Wungurejo	2,471	613	4
08. Rowobranten	2,280	580	4
09. Mojo	2,529	692	4
10. Purworejo	2,640	679	4
11. Pagerdawung	2,085	526	4
12. Caruban	4,366	1,072	4
Jumlah 2008	36,850	9,584	4
2007	36,024	9,405	4
2006	35,384	9,244	4

BPS Kabupaten Kendal

Sumber data : Statistik Kecamatan Ringinarum

Catatan :

TABEL : 3.3

**Banyaknya Keluarga Menurut Tahapan
Kecamatan Ringinarum
Tahun : 2008**

Desa	Pra Sejah- tera	Sejah- tera I	Sejah- tera II	Sejah- tera III	Sejah- tera IV	Jum lah
(1)	(2)	(3)	(4)	(5)	(6)	(7)
01. Ngerjo	523	9	4	112	9	657
02. Kedungasri	540	39	75	95	3	752
03. Kedunggading	862	52	86	61	4	1,065
04. Ringinarum	1,070	12	5	248	11	1,346
05. Tejorejo	1,040	39	23	195	22	1,319
06. Ngawensari	409	0	0	147	38	594
07. Wungurejo	535	7	18	71	22	653
08. Rowobranten	518	41	64	42	0	665
09. Mojo	597	36	60	32	5	730
10. Purworejo	567	8	7	148	12	742
11. Pagerdawang	391	0	11	191	29	622
12. Caruban	764	92	197	76	9	1,138
Jumlah 2008	7,816	335	550	1,418	164	10,283
2007	7,771	131	211	1,747	213	10,073
2006	7,152	314	211	1,747	213	9,637

BPS Kabupaten Kendal

Sumber data : PPLKB Kecamatan Ringinarum

Catatan :

TABEL : 3.4

**Banyaknya Tempat Tinggal penduduk
Kecamatan Ringinarum**

Tahun : 2008

Desa	Per- manen	Semi Per- manen	Papan	Bambu	Jumlah
(1)	(2)	(3)	(4)	(5)	(6)
01. Ngerjo	38	25	445	24	532
02. Kedungasri	51	16	518	118	703
03. Kedunggading	89	13	795	69	966
04. Ringinarum	120	62	819	62	1,063
05. Tejorejo	97	22	1,006	18	1,143
06. Ngawensari	37	4	436	12	489
07. Wungurejo	39	12	502	15	568
08. Rowobranten	40	11	422	54	527
09. Mojo	62	5	499	30	596
10. Purworejo	39	3	517	40	599
11. Pagerdawung	82	6	388	4	480
12. Caruban	103	29	837	9	978
Jumlah 2008	797	208	7,184	455	8,644
2007	723	164	7,205	512	8,604
2006	705	153	7,158	536	6,552

BPS Kabupaten Kendal

Sumber data : Statistik Kecamatan Ringinarum

Catatan :

TABEL : 3.5
Banyaknya Penduduk Dirinci Menurut Jenis Kelamin
Kecamatan Ringinarum
Tahun : 2008

Desa	Laki-laki	Perempuan	Jumlah
(1)	(2)	(3)	(4)
01. Ngerjo	1,233	1,164	2,397
02. Kedungasri	1,425	1,457	2,882
03. Kedunggading	1,829	1,940	3,769
04. Ringinarum	2,260	2,331	4,591
05. Tejorejo	2,309	2,321	4,630
06. Ngawensari	1,091	1,119	2,210
07. Wungurejo	1,204	1,267	2,471
08. Rowobranten	1,156	1,124	2,280
09. Mojo	1,235	1,294	2,529
10. Purworejo	1,325	1,315	2,640
11. Pagerdawung	1,034	1,051	2,085
12. Caruban	2,141	2,225	4,366
Jumlah 2008	18,242	18,608	36,850
2007	17,862	18,162	36,024
2006	17,550	17,834	35,384

BPS Kabupaten Kendal

Sumber data: Statistik Kecamatan Ringinarum

Catatan :

TABEL : 3.6

**Kepadatan Penduduk
Kecamatan Ringinarum
Tahun : 2008**

Desa	Penduduk	Luas (Km-2)	Kepadatan (Orang/Km-2)
(1)	(2)	(3)	(4)
01. Ngerjo	2,397	3.29	728
02. Kedungasri	2,882	4.07	708
03. Kedunggading	3,769	1.89	1,998
04. Ringinarum	4,591	2.55	1,802
05. Tejorejo	4,630	2.54	1,821
06. Ngawensari	2,210	1.20	1,842
07. Wungurejo	2,471	1.46	1,694
08. Rowobranten	2,280	1.01	2,251
09. Mojo	2,529	0.85	2,975
10. Purworejo	2,640	1.23	2,146
11. Pagerdawung	2,085	1.08	1,934
12. Caruban	4,366	2.33	1,872
Jumlah 2008	36,850	23.50	1,568
2007	36,024	23.50	1,533
2006	35,384	23.50	1,506

BPS Kabupaten Kendal

Sumber data : Statistik Kecamatan Ringinarum

Catatan :

TABEL : 3.7
Sex Ratio Penduduk Laki-laki Terhadap Perempuan
Kecamatan Ringinarum
Tahun : 2008

Desa	Penduduk		Sex Ratio (Per 1000)
	laki-laki	Perempuan	
(1)	(2)	(3)	(4)
01. Ngerjo	1,233	1,164	1,059
02. Kedungasri	1,425	1,457	978
03. Kedunggading	1,829	1,940	943
04. Ringinarum	2,260	2,331	970
05. Tejorejo	2,309	2,321	995
06. Ngawensari	1,091	1,119	975
07. Wungurejo	1,204	1,267	950
08. Rowobranten	1,156	1,124	1,028
09. Mojo	1,235	1,294	954
10. Purworejo	1,325	1,315	1,008
11. Pagerdawung	1,034	1,051	984
12. Caruban	2,141	2,225	962
Jumlah 2007	18,242	18,608	980
2006	17,862	18,162	983
2005	17,550	17,834	984

BPS Kabupaten Kendal

Sumber data : Statistik Kecamatan Ringinarum

Catatan :

TABEL : 3.8

Perkembangan Penduduk Per Tahun
Kecamatan Ringinarum
Tahun : 2008

Tahun	Penduduk	Perkembangan Penduduk (%)
(1)	(2)	(3)
1991		
1992		
1993		
1994		
1995		
1996		
1997		
1998		
1999		
2000		
2001		
2002	34,815	
2003	34,875	0.17
2004	35,072	0.56
2005	35,060	-0.03
2006	35,384	0.92
2007	36,024	1.81
2008	36,850	2.29

BPS Kabupaten Kendal

Sumber data : Statistik Kecamatan Ringinarum
Catatan :

TABEL : 3.9
Banyaknya Penduduk Menurut Kelompok Umur
Dan Jenis Kelamin
Kecamatan Ringinarum
Tahun : 2008

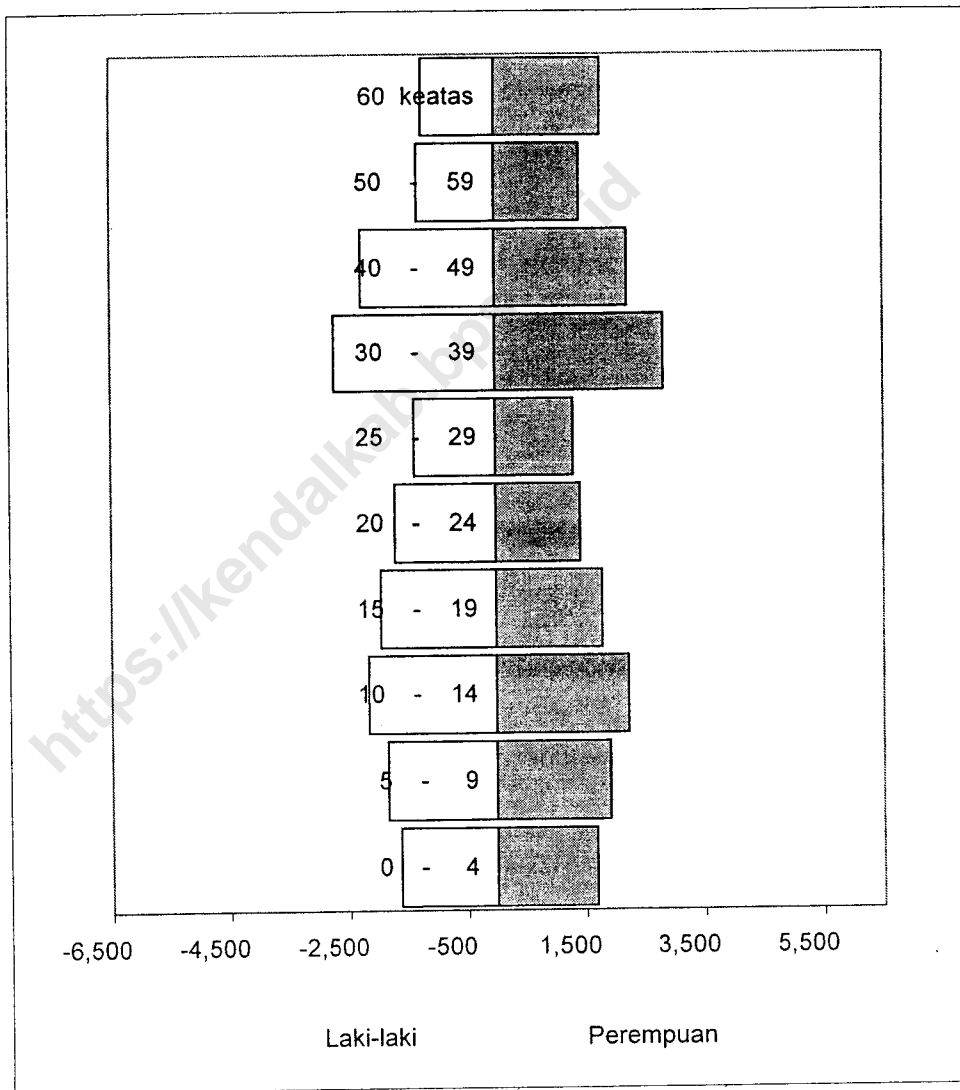
Umur	Laki-laki	Perempuan	Jumlah
(1)	(2)	(3)	(4)
0 - 4	1,635	1,677	3,312
5 - 9	1,846	1,910	3,756
10 - 14	2,163	2,217	4,380
15 - 19	1,958	1,781	3,739
20 - 24	1,711	1,425	3,136
25 - 29	1,378	1,318	2,696
30 - 39	2,734	2,838	5,572
40 - 49	2,269	2,223	4,492
50 - 59	1,310	1,435	2,745
60 keatas	1,238	1,784	3,022
Jumlah 2008	18,242	18,608	36,850
2007	17,862	19,162	37,024
2006	17,550	17,834	35,384

BPS Kabupaten Kendal

Sumber data : Statistik Kecamatan Ringinarum

Catatan :

GRAFIK : 2
Banyaknya Penduduk Menurut Kelompok Umur
Dan Jenis Kelamin
Kecamatan Ringinarum
Tahun : 2008



BPS Kabupaten Kendal

Sumber data : Statistik Kecamatan Ringinarum

Catatan :

TABEL : 3.10
Banyaknya Penduduk Umur 5 - 6, 7 - 12, 13 - 15
Kecamatan Ringinarum
Tahun : 2008

Desa	5 - 6	7 - 12	13 - 15
(1)	(2)	(3)	(4)
01. Ngerjo	95	337	158
02. Kedungasri	117	425	197
03. Kedunggading	156	552	259
04. Ringinarum	188	654	308
05. Tejorejo	192	205	317
06. Ngawensari	90	327	152
07. Wungurejo	103	361	170
08. Rowobranten	95	337	157
09. Mojo	104	371	174
10. Purworejo	108	390	180
11. Pagerdawang	81	303	140
12. Caruban	173	619	287
Jumlah 2008	1,502	4,881	2,499
2007	1,230	3,656	2,103
2006	1,369	4,614	2,560

Sumber data : Statistik Kecamatan Ringinarum

Catatan :

TABEL : 3.11

**Banyaknya Mutasi Penduduk
Kecamatan Ringinarum
Tahun : 2008**

Desa	Kela- hiran	Kema- tian	Datang	Pergi
(1)	(2)	(3)	(4)	(5)
01. Ngerjo	149	14	7	7
02. Kedungasri	44	13	7	6
03. Kedunggading	67	16	10	9
04. Ringinarum	186	16	14	6
05. Tejorejo	49	20	22	14
06. Ngawensari	25	7	7	8
07. Wungurejo	30	12	9	3
08. Rowobranten	29	8	9	7
09. Mojo	40	13	9	9
10. Purworejo	45	16	10	9
11. Pagerdawang	74	10	11	12
12. Caruban	230	20	15	14
Jumlah 2008	968	165	130	104
2007	833	208	94	79
2006	539	172	46	89

BPS Kabupaten Kendal

Sumber data : Kantor Kecamatan Ringinarum

Catatan :

TABEL : 3.12

**Banyaknya Penduduk Diatas 5 Tahun
Dirinci Menurut Pendidikan
Kecamatan Ringinarum
Tahun : 2008**

Desa	Tidak	Tidak	Belum	Tamat SD
	Sekolah	Tamat SD		
(1)	(2)	(3)	(4)	(5)
01. Ngerjo	246	310	269	895
02. Kedungasri	159	418	391	1,317
03. Kedunggading	331	636	422	1,389
04. Ringinarum	221	358	496	2,273
05. Tejorejo	134	470	648	2,409
06. Ngawensari	72	222	326	993
07. Wungurejo	171	440	261	1,003
08. Rowobranten	82	314	270	1,042
09. Mojo	98	288	278	1,196
10. Purworejo	93	205	243	1,139
11. Pagerdawang	101	167	278	880
12. Caruban	300	532	465	1,739
Jumlah 2008	2,008	4,360	4,347	16,275
2007	1,975	4,346	4,319	16,154
2006	1,898	4,284	4,060	15,751

BPS Kabupaten Kendal

Sumber data : Statistik Kecamatan Ringinarum

Catatan :

TABEL : 3.12 (Lanjutan)
Banyaknya Penduduk Diatas 5 Tahun
Dirinci Menurut Pendidikan
Kecamatan Ringinarum
Tahun : 2008

Desa	Tamat		
	SLTP	SLTA	PT /Akademi
(1)	(6)	(7)	(8)
01. Ngerjo	337	118	5
02. Kedungasri	242	89	9
03. Kedunggading	405	235	15
04. Ringinarum	541	273	19
05. Tejorejo	382	161	11
06. Ngawensari	295	92	12
07. Wungurejo	241	101	31
08. Rowobranten	231	125	13
09. Mojo	297	123	11
10. Purworejo	518	190	16
11. Pagerdawung	299	165	8
12. Caruban	562	343	33
Jumlah 2008	4,350	2,015	183
2007	4,345	1,992	180
2006	4,192	1,876	161

BPS Kabupaten Kendal

Sumber data : Statistik Kecamatan Ringinarum

Catatan :

TABEL : 3.13
Banyaknya Penduduk Diatas 10 Tahun Yang Bekerja
Dirinci Menurut Mata Pencaharian
Kecamatan Ringinarum
Tahun : 2008

Desa	Pertanian		Pertambangan Dan Penggalian		Industri Pengolahan	
	Pengu- saha	Buruh	Pengu- saha	Buruh	Pengu- saha	Buruh
(1)	(2)	(3)	(4)	(5)	(6)	(7)
01. Ngerjo	370	892	0	0	0	0
02. Kedungasri	464	1,320	0	0	0	0
03. Kedunggading	606	1,398	0	5	6	11
04. Ringinarum	585	907	0	0	4	6
05. Tejorejo	739	1,603	0	0	2	4
06. Ngawensari	300	712	0	0	0	0
07. Wungurejo	414	834	0	0	0	0
08. Rowobranten	234	571	0	0	2	13
09. Mojo	184	390	0	4	6	18
10. Purworejo	345	665	0	0	2	4
11. Pagerdawung	236	462	0	0	3	11
12. Caruban	374	433	0	0	4	6
Jumlah 2008	4,851	10,187	0	9	29	73
2007	5,304	10,229	0	5	168	254
2006	5,293	10,181	0	8	179	244

Sumber data : Monografi Desa

Catatan :

TABEL : 3.13 Lanjutan.
Banyaknya Penduduk Diatas 10 Tahun Yang Bekerja
Dirinci Menurut Mata Pencacarian
Kecamatan Ringinarum
Tahun : 2008

Desa	Listrik, Gas Dan Air Minum		Bangunan		Perdagangan, Hotel Dan Restoran	
	Pengusaha	Buruh	Pengusaha	Buruh	Pengusaha	Buruh
(1)	(8)	(9)	(10)	(11)	(12)	(13)
01. Ngerjo	0	0	0	14	16	24
02. Kedungasri	0	0	0	48	11	21
03. Kedunggading	0	0	0	34	25	42
04. Ringinarum	0	0	0	20	87	48
05. Tejorejo	0	0	0	25	34	16
06. Ngawensari	0	0	3	28	17	12
07. Wungurejo	0	0	0	27	12	8
08. Rowobranten	0	0	0	18	18	18
09. Mojo	0	0	0	95	34	56
10. Purworejo	0	0	0	23	20	12
11. Pagerdawung	0	0	0	50	36	39
12. Caruban	0	0	1	64	22	13
Jumlah 2008	0	0	4	446	332	309
2007	0	0	3	445	1,274	773
2006	0	0	3	418	1,276	755

Sumber data : Monografi Desa
 Catatan :

TABEL : 3.13 Lanjutan
Banyaknya Penduduk Diatas 10 Tahun Yang Bekerja
Dirinci Menurut Mata Pencaharian
Kecamatan Ringinarum
Tahun : 2008

Desa	Pengangkutan Dan Komunikasi		Keuangan Dan Persewaan		Jasa-jasa		Jumlah	
	Pengu- saha	Buruh	Pengu- saha	Buruh	Pengu- saha	Buruh	Pengu- saha	Buruh
(1)	(14)	(15)	(16)	(17)	(18)	(19)	(20)	(21)
01. Ngerjo	5	3	1	2	10	20	402	955
02. Kedungasri	3	6	6	2	12	102	496	1,499
03. Kedunggading	14	8	2	4	18	72	671	1,574
04. Ringinarum	16	14	12	14	10	100	714	1,109
05. Tejorejo	35	10	14	18	40	112	864	1,788
06. Ngawensari	38	8	9	6	18	46	385	812
07. Wungurejo	20	0	3	0	22	62	471	931
08. Rowobranten	12	4	14	6	32	55	312	685
09. Mojo	32	12	12	12	30	120	298	707
10. Purworejo	20	3	10	4	16	130	413	841
11. Pagerdawang	40	16	4	2	18	72	337	652
12. Caruban	62	24	6	2	24	198	493	740
Jumlah 2008	297	108	93	72	250	1,089	5,856	12,293
2007	302	69	91	68	260	1,434	7,402	13,277
2006	307	54	93	63	270	1,482	7,421	13,205

Sumber data : Monografi Desa

Catatan :

TABEL : 4.1.

Banyaknya PUS Akseptor KB Aktif
Kecamatan Ringinarum
Tahun : 2008

Desa	PUS	Kontrasepsi		
		IUD	PIL	Kondom
(1)	(2)	(3)	(4)	(5)
01. Ngerjo	417	2	74	0
02. Kedungasri	506	6	121	0
03. Kedunggading	705	41	171	0
04. Ringinarum	778	4	116	0
05. Tejorejo	809	0	105	0
06. Ngawensari	422	2	90	0
07. Wungurejo	417	0	91	0
08. Rowobranten	428	5	96	0
09. Mojo	567	0	163	0
10. Purworejo	445	3	93	0
11. Pagerdawang	441	2	104	0
12. Caruban	763	2	186	0
Jumlah 2008	6,698	67	1,410	0
2007	6,199	67	1,290	0
2006	6,120	66	1,367	0

BPS Kabupaten Kendal

Sumber data : PPLKB Kecamatan Ringinarum

Catatan :

TABEL : 4.1. (Lanjutan)
Banyaknya PUS Akseptor KB Aktif
Kecamatan Ringinarum
Tahun : 2008

Desa	Kontrasepsi				Jumlah
	INP	Suntik	MOP	MOW	
(1)	(6)	(7)	(8)	(9)	(10)
01. Ngerjo	8	212	7	15	318
02. Kedungasri	99	127	2	37	392
03. Kedunggading	15	294	22	28	571
04. Ringinarum	30	297	2	150	599
05. Tejorejo	67	326	7	119	624
06. Ngawensari	13	176	16	9	306
07. Wungurejo	21	179	25	15	331
08. Rowobranten	14	208	14	9	346
09. Mojo	14	248	0	3	428
10. Purworejo	9	217	3	14	339
11. Pagerdawang	6	197	8	10	327
12. Caruban	46	229	4	74	541
Jumlah 2008	342	2,710	110	483	5,122
2007	322	2,665	104	482	5,050
2006	355	2,148	125	482	4,467

BPS Kabupaten Kendal

Sumber data : PPLKB Kecamatan Ringinarum
 Catatan :

TABEL : 5.1

**Banyaknya Pemeluk Agama
Kecamatan Ringinarum
Tahun : 2008**

Desa	Islam	Kristen		Budha	Hindu	Jumlah	
		Protestan	Katholik				
(1)	(2)	(3)	(4)	(5)	(6)	(7)	
01. Ngerjo	2,397	0	0	0	0	2,397	
02. Kedungasri	2,882	0	0	0	0	2,882	
03. Kedunggading	3,767	2	0	0	0	3,769	
04. Ringinarum	4,591	0	0	0	0	4,591	
05. Tejorejo	4,570	55	5	0	0	4,630	
06. Ngawensari	2,210	0	0	0	0	2,210	
07. Wungurejo	2,471	0	0	0	0	2,471	
08. Rowobranten	2,280	0	0	0	0	2,280	
09. Mojo	2,529	0	0	0	0	2,529	
10. Purworejo	2,640	0	0	0	0	2,640	
11. Pagerdawung	2,085	0	0	0	0	2,085	
12. Caruban	4,366	0	0		0	4,366	
	Jumlah 2008	36,788	57	5	0	0	36,850
	2007	35,944	72	8	0	0	36,024
	2006	35,306	72	8	0	0	35,386

BPS Kabupaten Kendal

Sumber data : Statistik Kecamatan Ringinarum

Catatan :

TABEL : 5.2

**Banyaknya Tempat Ibadah
Kecamatan Ringinarum
Tahun : 2008**

Desa	Masjid	Mushola	Gereja	Kuil/ Pura
(1)	(2)	(3)	(4)	(5)
01. Ngerjo	1	10	0	0
02. Kedungasri	4	13	0	0
03. Kedunggading	3	17	0	0
04. Ringinarum	3	17	0	0
05. Tejorejo	3	18	1	0
06. Ngawensari	2	10	0	0
07. Wungurejo	2	9	0	0
08. Rowobranten	1	8	0	0
09. Mojo	1	11	0	0
10. Purworejo	2	8	0	0
11. Pagerdawung	1	9	0	0
12. Caruban	5	10	0	0
Jumlah 2008	28	140	1	0
2007	27	137	1	0
2006	27	132	1	0

BPS Kabupaten Kendal

Sumber data : Statistik Desa di Kecamatan Ringinarum

Catatan :

TABEL : 5.3

**Peserta Calon Jamaah Haji
Kecamatan Ringinarum
Tahun : 2008**

Desa	2006	2007	2008
(1)	(2)	(3)	(4)
01. Ngerjo	2	7	1
02. Kedungasri	1	3	3
03. Kedunggading	3	8	7
04. Ringinarum	4	3	8
05. Tejorejo	3	4	1
06. Ngawensari	1	5	5
07. Wungurejo	1	0	0
08. Rowobranten	0	0	2
09. Mojo	3	1	2
10. Purworejo	0	1	0
11. Pagerdawung	0	3	2
12. Caruban	3	1	4
Jumlah	21	36	35

BPS Kabupaten Kendal

Sumber data : KUA Kecamatan Ringinarum

Catatan :

TABEL : 5.4

**Banyaknya Ulama, Mubaligh, Dan Khotib
Kecamatan Ringinarum
Tahun : 2008**

Desa	Ulama/Kyai	Mubaligh/Da'i	Khotib
(1)	(2)	(3)	(4)
01. Ngerjo	9	0	5
02. Kedungasri	13	1	15
03. Kedunggading	18	1	15
04. Ringinarum	16	1	15
05. Tejorejo	17	0	15
06. Ngawensari	10	1	10
07. Wungurejo	10	0	10
08. Rowobranten	9	0	5
09. Mojo	10	1	5
10. Purworejo	10	0	10
11. Pagerdawang	7	2	5
12. Caruban	15	1	20
Jumlah 2008	144	8	130
2007	158	11	135
2006	144	7	130

BPS Kabupaten Kendal

Sumber data : KUA Kecamatan Ringinarum

Catatan :

TABEL :5.5

Banyaknya Nikah, Talak, Cerai Dan Rujuk
Kecamatan Ringinarum

Tahun : 2008

Desa	Nikah	Talak	Cerai	Rujuk
(1)	(2)	(3)	(4)	(5)
01. Ngerjo	19	2	0	0
02. Kedungasri	34	2	4	0
03. Kedunggading	38	4	3	0
04. Ringinarum	50	5	7	0
05. Tejorejo	49	6	6	0
06. Ngawensari	21	2	0	0
07. Wungurejo	41	6	5	0
08. Rowobranten	26	3	2	0
09. Mojo	37	1	0	0
10. Purworejo	36	3	1	0
11. Pagerdawung	31	2	5	0
12. Caruban	51	5	6	0
Jumlah 2008	433	41	39	0
2007	338	21	31	1
2006	344	17	22	0

BPS Kabupaten Kendal

Sumber data : KUA Kecamatan Ringinarum

Catatan :

TABEL : 6.1

Banyaknya Sekolah TK, Murid Dan Guru
Kecamatan Ringinarum
Tahun : 2008

Desa	Sekolah	Murid	Guru
(1)	(2)	(3)	(4)
01. Ngerjo	0	0	0
02. Kedungasri	0	0	0
03. Kedunggading	0	0	0
04. Ringinarum	1	80	5
05. Tejorejo	1	59	3
06. Ngawensari	1	22	4
07. Wungurejo	1	72	4
08. Rowobranten	2	49	3
09. Mojo	1	45	4
10. Purworejo	2	62	11
11. Pagerdawang	1	25	4
12. Caruban	2	80	6
Jumlah 2008	12	494	44
2007	11	458	42
2006	11	470	41

Sumber data : Masing-masing Sekolah di Kecamatan Ringinarum

Catatan :

TABEL : 6.2
Banyaknya Sekolah Dasar Negeri, Murid Dan Guru
Kecamatan Ringinarum
Tahun : 2008

Desa	Sekolah	Murid	Guru
(1)	(2)	(3)	(4)
01. Ngerjo	1	224	9
02. Kedungasri	2	349	18
03. Kedunggading	3	372	26
04. Ringinarum	2	347	18
05. Tejorejo	3	461	28
06. Ngawensari	2	239	22
07. Wungurejo	1	234	10
08. Rowobranten	1	106	9
09. Mojo	1	127	9
10. Purworejo	1	214	8
11. Pagerdawang	1	86	9
12. Caruban	1	284	10
Jumlah 2008	19	3,043	176
2007	19	3,217	183
2006	19	3,269	175

BPS Kabupaten Kendal

Sumber data : Masing-masing Sekolah di Kecamatan Ringinarum

Catatan :

TABEL : 6.3
Banyaknya Madrasah Ibtida'iyah, Murid Dan Guru
Kecamatan Ringinarum
Tahun : 2008

Desa	Sekolah	Murid	Guru
(1)	(2)	(3)	(4)
01. Ngerjo	0	0	0
02. Kedungasri	0	0	0
03. Kedunggading	0	0	0
04. Ringinarum	0	0	0
05. Tejorejo	0	0	0
06. Ngawensari	0	0	0
07. Wungurejo	0	0	0
08. Rowobranten	1	145	9
09. Mojo	1	132	10
10. Purworejo	1	78	9
11. Pagerdawung	1	142	8
12. Caruban	1	217	9
Jumlah 2008	5	714	45
2007	5	725	39
2006	5	712	47

BPS Kabupaten Kendal

Sumber data : Masing-masing Sekolah di Kecamatan Ringinarum

Catatan :

TABEL : 6.4
Banyaknya Sekolah Lanjutan Pertama Negeri, Murid Dan Guru
Kecamatan Ringinarum
Tahun : 2008

Desa	Sekolah	Murid	Guru	
(1)	(2)	(3)	(4)	
01. Ngerjo	0	0	0	
02. Kedungasri	0	0	0	
03. Kedunggading	0	0	0	
04. Ringinarum	1	884	36	
05. Tejorejo	0	0	0	
06. Ngawensari	0	0	0	
07. Wungurejo	0	0	0	
08. Rowobranten	0	0	0	
09. Mojo	0	0	0	
10. Purworejo	0	0	0	
11. Pagerdawang	0	0	0	
12. Caruban	0	0	0	
	Jumlah 2008	1	884	36
	2007	1	832	31
	2006	1	764	31

BPS Kabupaten Kendal

Sumber data : Masing-masing Sekolah di Kecamatan Ringinarum
Catatan : Termasuk SLTP Kejuruan Negeri

TABEL : 6.5
Banyaknya Sekolah Lanjutan Pertama Swasta, Murid Dan Guru
Kecamatan Ringinarum
Tahun : 2008

Desa	Sekolah	Murid	Guru
(1)	(2)	(3)	(4)
01. Ngerjo	0	0	0
02. Kedungasri	0	0	0
03. Kedunggading	0	0	0
04. Ringinarum	1	272	18
05. Tejorejo	0	0	0
06. Ngawensari	0	0	0
07. Wungurejo	0	0	0
08. Rowobranten	0	0	0
09. Mojo	0	0	0
10. Purworejo	0	0	0
11. Pagerdawung	0	0	0
12. Caruban	1	143	11
Jumlah 2008	2	415	29
2007	2	422	31
2006	2	537	38

BPS Kabupaten Kendal

Sumber data : Masing-masing Sekolah di Kecamatan Ringinarum
Catatan : Termasuk SLTP Kejuruan Swasta

TABEL : 6.6
Banyaknya Madrasah Tsanawiyah, Murid Dan Guru
Kecamatan Ringinarum
Tahun : 2008

Desa	Sekolah	Murid	Guru	
(1)	(2)	(3)	(4)	
01. Ngerjo	0	0	0	
02. Kedungasri	0	0	0	
03. Kedunggading	0	0	0	
04. Ringinarum	0	0	0	
05. Tejorejo	0	0	0	
06. Ngawensari	1	72	10	
07. Wungurejo	0	0	0	
08. Rowobranten	0	0	0	
09. Mojo	0	0	0	
10. Purworejo	0	0	0	
11. Pagerdawang	0	0	0	
12. Caruban	0	0	0	
	Jumlah 2008	1	72	10
	2007	1	72	11
	2006	1	84	14

BPS Kabupaten Kendal

Sumber data : Masing-masing Sekolah di Kecamatan Ringinarum

Catatan :

TABEL : 7.1
Banyaknya Dokter, Tenaga Medis (Mantri Kesehatan),
Bidan, Dukun Bayi, Dan Juru Sunat
Kecamatan Ringinarum
Tahun : 2008

Desa	Dokter	Mantri Kes.	Bidan	Dukun Bayi	Juru Sunat
(1)	(2)	(3)	(4)	(5)	(6)
01. Ngerjo	0	1	1	1	0
02. Kedungasri	0	2	1	2	0
03. Kedunggading	0	0	1	2	0
04. Ringinarum	1	2	5	3	0
05. Tejorejo	0	4	1	3	0
06. Ngawensari	0	2	1	1	0
07. Wungurejo	0	0	1	1	0
08. Rowobranten	0	0	3	1	0
09. Mojo	0	2	1	2	0
10. Purworejo	0	4	1	1	0
11. Pagerdawang	0	0	1	1	0
12. Caruban	2	6	1	3	0
Jumlah 2008	3	23	18	21	0
2007	3	12	20	21	1
2006	3	9	15	21	0

BPS Kabupaten Kendal

Sumber data : Puskesmas Kecamatan Ringinarum

Catatan :

TABEL : 7.2

Banyaknya Fasilitas Kesehatan
Kecamatan Ringinarum
Tahun : 2008

Desa	RSU	Puskesmas	Puskesmas Pembantu
(1)	(2)	(3)	(4)
01. Ngerjo	0	0	0
02. Kedungasri	0	0	1
03. Kedunggading	0	0	0
04. Ringinarum	0	1	0
05. Tejorejo	0	0	0
06. Ngawensari	0	0	0
07. Wungurejo	0	0	0
08. Rowobranten	0	0	1
09. Mojo	0	0	1
10. Purworejo	0	0	1
11. Pagerdawang	0	0	0
12. Caruban	0	0	1
Jumlah 2008	0	1	5
2007	0	1	3
2006	0	1	3

BPS Kabupaten Kendal

Sumber data: Puskesmas Kecamatan Ringinarum
Catatan :

TABEL : 7.2 (Lanjutan)

Banyaknya Fasilitas Kesehatan
Kecamatan Ringinarum

Tahun : 2008

Desa	Dokter Umum	Dokter Gigi	Rumah Bersalin
(1)	(5)	(6)	(7)
01. Ngerjo	0	0	0
02. Kedungasri	0	0	0
03. Kedunggading	0	0	0
04. Ringinarum	1	0	0
05. Tejorejo	0	0	0
06. Ngawensari	0	0	0
07. Wungurejo	0	0	0
08. Rowobranten	0	0	0
09. Mojo	0	0	0
10. Purworejo	0	0	0
11. Pagerdawang	0	0	0
12. Caruban	2	0	0
Jumlah 2008	3	0	0
2007	3	0	0
2006	3	0	0

BPS Kabupaten Kendal

Sumber data: Puskesmas Kecamatan Ringinarum

Catatan :

TABEL : 7.3

**Banyaknya Sarana Air bersih
Kecamatan Ringinarum
Tahun : 2008**

Desa	Sumur Artetis	SPT	Sumur Gali	Pelangan PAM
(1)	(2)	(3)	(4)	(5)
01. Ngerjo	0	0	701	0
02. Kedungasri	0	0	840	0
03. Kedunggading	0	0	459	0
04. Ringinarum	0	0	537	0
05. Tejorejo	1	0	636	0
06. Ngawensari	0	0	429	0
07. Wungurejo	0	0	469	0
08. Rowobranten	0	0	483	0
09. Mojo	0	0	397	0
10. Purworejo	0	0	556	0
11. Pagerdawang	0	0	478	0
12. Caruban	0	0	837	0
Jumlah 2008	1	0	6,822	0
2007	0	20	6,919	0
2006	0	0	6,919	0

BPS Kabupaten Kendal

Sumber data : Puskesmas Kecamatan Ringinarum
Catatan :

TABEL : 7.4
Banyaknya Jamban Umum, Inpres, Dan Swadaya
Kecamatan Ringinarum
Tahun : 2008

Desa	Umum	Inpres	Swadaya
(1)	(2)	(3)	(4)
01. Ngerjo	0	0	38
02. Kedungasri	0	10	33
03. Kedunggading	0	0	52
04. Ringinarum	0	45	87
05. Tejorejo	0	0	99
06. Ngawensari	0	0	53
07. Wungurejo	0	0	56
08. Rowobranten	0	21	42
09. Mojo	0	0	84
10. Purworejo	0	0	187
11. Pagerdawung	0	0	52
12. Caruban	0	0	82
Jumlah 2008	0	76	865
2007	9	27	845
2006	9	27	1.002

BPS Kabupaten Kendal

Sumber data : Puskesmas Kecamatan Ringinarum
Catatan :

TABEL : 8.1

**Banyaknya Penderita Cacat
Kecamatan Ringinarum
Tahun : 2008**

Desa	Jenis Penderita Cacat						Jumlah
	Tuna Netra	Tubuh	Mental	Ganda	Psikotik	Bisu Tuli	
(1)	(2)	(3)	(4)	(5)	(6)	(7)	(8)
01. Ngerjo	1	5	3	0	4	1	14
02. Kedungasri	3	6	1	0	0	1	11
03. Kedunggading	1	9	0	2	0	1	13
04. Ringinarum	2	7	1	0	4	0	14
05. Tejorejo	2	5	2	6	2	0	17
06. Ngawensari	1	5	0	2	0	5	13
07. Wungurejo	0	2	0	0	0	5	7
08. Rowobranten	2	0	0	2	2	0	6
09. Mojo	0	5	1	1	1	0	8
10. Purworejo	0	6	1	1	1	3	12
11. Pagerdawang	0	7	0	1	1	2	11
12. Caruban	3	12	1	2	0	0	18
Jumlah 2008	15	69	10	17	15	18	144
2007	18	92	51	7	6	31	205
2006	26	92	43	16	7	19	203

BPS Kabupaten Kendal

Sumber data : Kantor Kecamatan Ringinarum
Catatan :

TABEL : 8.2

Banyaknya Anak Terlantar, Anak Nakal,
Anak Jalanan, WTS Dan Waria
Kecamatan Ringinarum
Tahun : 2008

Desa	Anak Terlantar	Anak Nakal	Anak Jalanan	WTS	Waria
(1)	(2)	(3)	(4)	(5)	(6)
01. Ngerjo	7	12	0	0	0
02. Kedungasri	11	13	0	0	0
03. Kedunggading	9	7	0	0	0
04. Ringinarum	7	15	0	0	0
05. Tejorejo	4	10	0	0	0
06. Ngawensari	8	8	0	0	0
07. Wungurejo	8	9	0	0	0
08. Rowobranten	9	3	0	0	0
09. Mojo	4	4	0	0	0
10. Purworejo	5	8	0	0	0
11. Pagerdawung	11	6	0	0	0
12. Caruban	17	11	0	0	0
Jumlah 2008	100	106	0	0	0
2007	72	65	0	4	1
2006	71	65	0	4	0

BPS Kabupaten Kendal

Sumber data : Statistik Kecamatan Ringinarum

Catatan :

TABEL : 9.1
Luas Panen Dan Produksi Padi Sawah Dan Gogo
Kecamatan Ringinarum
Tahun : 2008

Desa	Padi Sawah		Padi Gogo	
	Luas (Ha)	Produksi (Ton)	Luas (Ha)	Produksi (Ton)
(1)	(2)	(3)	(4)	(5)
01. Ngerjo	85.00	510.00	0.00	0.00
02. Kedungasri	55.00	330.00	0.00	0.00
03. Kedunggading	111.00	654.90	0.00	0.00
04. Ringinarum	163.00	961.70	0.00	0.00
05. Tejorejo	146.00	846.80	0.00	0.00
06. Ngawensari	78.00	452.40	0.00	0.00
07. Wungurejo	63.00	371.70	0.00	0.00
08. Rowobranten	55.00	319.00	0.00	0.00
09. Mojo	31.00	182.90	0.00	0.00
10. Purworejo	85.00	510.00	0.00	0.00
11. Pagerdawang	79.00	466.10	0.00	0.00
12. Caruban	25.00	145.00	0.00	0.00
Jumlah 2008	976.00	5,750.50	0.00	0.00
2007	951.00	5,355.78	0.00	0.00
2006	973.00	5,484.36	0.00	0.00

BPS Kabupaten Kendal

Sumber data : Petugas Pertanian Kecamatan Ringinarum

Catatan :

TABEL : 9.2

Luas Panen Dan Produksi Padi Dan Jagung
Kecamatan Ringinarum

Tahun : 2008

Desa	Padi		Jagung	
	Luas (Ha)	Produksi (Ton)	Luas (Ha)	Produksi (Ton)
(1)	(2)	(3)	(4)	(5)
01. Ngerjo	85.00	510.00	198.00	990.00
02. Kedungasri	55.00	330.00	254.00	1,270.00
03. Kedunggading	111.00	654.90	5.00	30.00
04. Ringinarum	163.00	961.70	25.00	150.00
05. Tejorejo	146.00	846.80	67.00	402.00
06. Ngawensari	78.00	452.40	35.00	210.00
07. Wungurejo	63.00	371.70	48.00	288.00
08. Rowobranten	55.00	319.00	15.00	90.00
09. Mojo	31.00	182.90	17.00	102.00
10. Purworejo	85.00	510.00	25.00	150.00
11. Pagerdawung	79.00	466.10	0.00	0.00
12. Caruban	25.00	145.00	84.00	504.00
Jumlah 2008	976.00	5,750.50	773.00	4,186.00
2007	951.00	5,355.78	828.00	5,490.10
2006	973.00	5,484.36	426.00	2,952.30

BPS Kabupaten Kendal

Sumber data : Petugas Pertanian Kecamatan Ringinarum

Catatan :

TABEL : 9.3
Luas Panen Dan Produksi Kacang Tanah Dan Kedelai
Kecamatan Ringinarum
Tahun : 2008

Desa	Kacang Tanah		Kedelai	
	Luas (Ha)	Prod (Ton)	Luas (Ha)	Prod (Ton)
(1)	(2)	(3)	(4)	(5)
01. Ngerjo	0.00	0.00	20.00	28.00
02. Kedungasri	0.00	0.00	15.00	21.00
03. Kedunggading	0.00	0.00	25.00	35.00
04. Ringinarum	0.00	0.00	30.00	42.00
05. Tejorejo	11.00	16.50	30.00	42.00
06. Ngawensari	5.00	7.50	35.00	49.00
07. Wungurejo	10.00	15.00	35.00	49.00
08. Rowobranten	5.00	7.50	15.00	21.00
09. Mojo	0.00	0.00	20.00	28.00
10. Purworejo	0.00	0.00	15.00	21.00
11. Pagerdawang	0.00	0.00	15.00	21.00
12. Caruban	20.00	30.00	45.00	63.00
Jumlah 2008	51.00	76.50	300.00	420.00
2007	37.00	44.40	50.00	70.00
2006	17.00	19.80	65.00	91.00

BPS Kabupaten Kendal

Sumber data : Petugas Pertanian Kecamatan Ringinarum

Catatan :

TABEL : 9.4
Luas Panen Dan Produksi Ubi Kayu Dan Kacang Hijau
Kecamatan Ringinarum
Tahun : 2008

Desa	Ubi Kayu		Kacang Hijau	
	Luas (Ha)	Prod (Ton)	Luas (Ha)	Prod (Ton)
(1)	(2)	(3)	(4)	(5)
01. Ngerjo	0.00	0.00	2.50	1.75
02. Kedungasri	0.00	0.00	2.50	1.75
03. Kedunggading	0.00	0.00	1.00	0.70
04. Ringinarum	0.00	0.00	7.00	6.38
05. Tejorejo	0.00	0.00	15.00	14.00
06. Ngawensari	0.00	0.00	2.00	2.00
07. Wungurejo	0.00	0.00	9.50	8.25
08. Rowobranten	0.00	0.00	12.50	12.40
09. Mojo	0.00	0.00	6.50	6.00
10. Purworejo	0.00	0.00	7.50	6.80
11. Pagerdawang	0.00	0.00	0.00	0.00
12. Caruban	8.00	280.00	43.00	40.40
Jumlah 2008	8.00	280.00	109.00	100.43
2007	5.00	90.00	265.00	1,470.00
2006	5.00	90.00	265.00	1,470.00

BPS Kabupaten Kendal

Sumber data : Petugas Pertanian Kecamatan Ringinarum

Catatan :

TABEL : 9.5
Luas Panen Dan Produksi Bawang Merah Dan Cabai / Lombok
Kecamatan Ringinarum
Tahun : 2008

Desa	Bawang Merah		Cabai / Lombok	
	Luas (Ha)	Prod (Ton)	Luas (Ha)	Prod (Ton)
(1)	(2)	(3)	(4)	(5)
01. Ngerjo	70.00	834.00	0.00	0.00
02. Kedungasri	50.00	597.00	0.00	0.00
03. Kedunggading	102.00	1,221.00	0.00	0.00
04. Ringinarum	106.00	1,270.00	0.00	0.00
05. Tejorejo	0.00	0.00	1.30	2.40
06. Ngawensari	20.00	120.00	1.00	2.20
07. Wungurejo	50.00	121.00	1.50	2.70
08. Rowobranten	20.00	121.00	0.00	0.00
09. Mojo	18.00	122.00	0.00	0.00
10. Purworejo	26.00	121.00	1.00	2.30
11. Pagerdawang	45.00	121.00	1.00	2.40
12. Caruban	0.00	0.00	1.70	3.90
Jumlah 2008	507.00	4,648.00	7.50	15.90
2007	491.00	4,012.20	6.00	12.82
2006	461.00	4,438.30	23.00	105.20

BPS Kabupaten Kendal

Sumber data : Petugas Pertanian Kecamatan Ringinarum
 Catatan :

TABEL : 9.6

Produksi Tanaman Tembakau
Kecamatan Ringinarum
Tahun : 2008

Desa	Tembakau	
	Luas Panen	Produksi
	(Ha)	(Ton)
(1)	(2)	(3)
01. Ngerjo	100.30	109.80
02. Kedungasri	67.30	73.60
03. Kedunggading	115.90	127.40
04. Ringinarum	182.90	200.50
05. Tejorejo	173.50	190.80
06. Ngawensari	78.00	86.80
07. Wungurejo	98.80	108.70
08. Rowobranten	64.10	71.20
09. Mojo	45.50	50.30
10. Purworejo	90.00	99.50
11. Pagerdawung	78.50	87.80
12. Caruban	145.30	159.80
Jumlah 2008	1,240.10	1,366.20
2007	1,242.89	1,367.19
2006	1,241.29	1,241.29

BPS Kabupaten Kendal

Sumber data : Kantor Kecamatan Ringinarum

Catatan :

TABEL : 9.7

Produksi Tanaman Kelapa
Kecamatan Ringinarum

Tahun : 2008

Desa	Kelapa	
	Luas Panen (Ha)	Produksi (Butir)
(1)	(2)	(3)
01. Ngerjo	4,672	8,409
02. Kedungasri	3,203	6,072
03. Kedunggading	4,265	6,653
04. Ringinarum	4,418	8,217
05. Tejorejo	2,765	5,058
06. Ngawensari	2,929	5,447
07. Wungurejo	2,671	5,008
08. Rowobranten	2,600	5,070
09. Mojo	1,100	2,046
10. Purworejo	2,671	4,968
11. Pagerdawung	2,453	4,632
12. Caruban	4,684	8,852
Jumlah 2008	38,431	70,432
2007	38,431	70,432
2006	40,173	62,500

BPS Kabupaten Kendal

Sumber data : Kantor Kecamatan Ringinarum

Catatan :

TABEL : 9.8

**Banyaknya Unggas
Kecamatan Ringinarum
Tahun : 2008**

Desa	Ayam Kampung	Ayam Ras Petelor	Ayam Ras Pedaging	Bebek/ Itik
(1)	(2)	(3)	(4)	(5)
01. Ngerjo	4,453	0	0	5,541
02. Kedungasri	3,107	0	0	6,859
03. Kedunggading	2,599	0	0	175
04. Ringinarum	6,220	300	0	581
05. Tejorejo	5,911	200	0	3,031
06. Ngawensari	2,249	0	0	41
07. Wungurejo	3,447	0	100	136
08. Rowobranten	3,612	0	0	109
09. Mojo	5,801	0	0	126
10. Purworejo	3,100	0	0	712
11. Pagerdawung	4,171	0	0	102
12. Caruban	3,304	0	0	1,108
Jumlah 2008	47,974	500	100	18,521
2007	48,996	200	0	2,871
2006	47,690	0	550	2,981

BPS Kabupaten Kendal

Sumber data : Petugas Peternakan Kecamatan Ringinarum

Catatan :

TABEL : 9.8 (Lanjutan)

**Banyaknya Unggas
Kecamatan Ringinarum
Tahun : 2008**

Desa	Itik Manila/ Entog	Burung Puyuh	Angsa
(1)	(6)	(7)	(8)
01. Ngerjo	377	0	3
02. Kedungasri	174	12,000	5
03. Kedunggading	225	0	13
04. Ringinarum	1,144	0	18
05. Tejorejo	1,636	0	34
06. Ngawensari	152	0	10
07. Wungurejo	311	0	8
08. Rowobranten	407	0	25
09. Mojo	453	0	19
10. Purworejo	446	0	10
11. Pagerdawang	89	0	15
12. Caruban	177	0	11
	Jumlah 2008	12,000	171
	2007	10,000	208
	2006	8,563	156

BPS Kabupaten Kendal

Sumber data : Petugas Peternakan Kecamatan Ringinarum

Catatan :

TABEL : 9.9.

**Produksi Telur Unggas
Kecamatan Ringinarum
Tahun : 2008**

Desa	Ayam	Ayam	Itik	Burung
	Ras	Buras		Puyuh
	(Kg)	(Kg)		(Kg)
(1)	(2)	(3)	(4)	(5)
01. Ngerjo	0	2,716	31,030	
02. Kedungasri	0	1,926	39,410	18,720
03. Kedunggading	0	1,585	980	
04. Ringinarum	2,815	3,919	3,195	
05. Tejorejo	1,910	3,665	16,913	
06. Ngawensari	0	1,372	295	
07. Wungurejo	0	2,137	759	
08. Rowobranten	0	2,203	609	
09. Mojo	0	3,597	975	
10. Purworejo	0	1,891	3,973	
11. Pagerdawang	0	2,586	660	
12. Caruban	0	2,015	6,183	
Jumlah 2008	4,725	29,612	104,982	18,720
2007	1,875	30,194	16,074	15,600
2006	33,696	27,969	16,694	11,980

BPS Kabupaten Kenc

Sumber data : Petugas Peternakan Kecamatan Ringinarum

Catatan :

TABEL : 9.10

**Banyaknya Ternak
Kecamatan Ringinarum
Tahun : 2008**

Desa	Sapi Biasa	Sapi Perah	Kerbau	Kuda
(1)	(2)	(3)	(4)	(5)
01. Ngerjo	2	0	3	0
02. Kedungasri	2	0	0	2
03. Kedunggading	0	0	0	2
04. Ringinarum	3	0	0	2
05. Tejorejo	23	0	0	2
06. Ngawensari	7	0	0	2
07. Wungurejo	0	0	2	6
08. Rowobranten	10	0	0	4
09. Mojo	0	0	0	11
10. Purworejo	1	0	0	25
11. Pagerdawung	2	0	0	16
12. Caruban	10	0	0	10
Jumlah 2008	60	0	5	82
2007	38	0	41	75
2006	56	0	30	75

BPS Kabupaten Kendal

Sumber data : Petugas Peternakan Kecamatan Ringinarum

Catatan :

TABEL : 9.10 (Lanjutan)

Banyaknya Ternak
Kecamatan Ringinarum
Tahun : 2008

Desa	Kambing	Domba	Babi
(1)	(6)	(7)	(8)
01. Ngerjo	44	63	0
02. Kedungasri	57	0	0
03. Kedunggading	179	16	0
04. Ringinarum	42	11	0
05. Tejorejo	182	13	0
06. Ngawensari	25	0	0
07. Wungurejo	48	8	0
08. Rowobranten	227	0	0
09. Mojo	76	5	0
10. Purworejo	121	0	0
11. Pagerdawang	106	17	0
12. Caruban	25	15	0
Jumlah 2008	1,132	148	0
2007	1,127	132	0
2006	1,037	126	0

BPS Kabupaten Kendi

Sumber data : Petugas Peternakan Kecamatan Ringinarum

Catatan :

TABEL : 10.1

Banyaknya Sarana Angkutan Darat
Kendaraan Bermotor
Kecamatan Ringinarum
Tahun : 2008

Desa	Colt	Bus	Truk	Mobil Pribadi/ Dinas	Seped Moto
(1)	(2)	(3)	(4)	(5)	(6)
01. Ngerjo	1	0	1	38	230
02. Kedungasri	5	0	0	3	250
03. Kedunggading	2	0	1	11	142
04. Ringinarum	2	0	0	16	372
05. Tejorejo	9	0	4	8	156
06. Ngawensari	5	0	0	3	178
07. Wungurejo	5	0	1	14	310
08. Rowobranten	4	0	1	7	256
09. Mojo	4	0	2	7	246
10. Purworejo	0	0	0	26	228
11. Pagerdawang	0	0	4	12	260
12. Caruban	3	1	3	27	480
Jumlah 2008	40	1	17	172	3,108
2007	78	2	4	114	2,559
2006	82	2	3	87	2,521

BPS Kabupaten Ke

Sumber data : Statistik Kecamatan Ringinarum
Catatan :

TABEL : 10.2

Banyaknya Sarana Angkutan Darat
Kendaraan Tak Bermotor
Kecamatan Ringinarum
Tahun : 2008

Desa	Dokar	Gerobak Dorong	Gerobak Hewan	Becak	Sepeda
(1)	(2)	(3)	(4)	(5)	(6)
01. Ngerjo	0	35	0	0	112
02. Kedungasri	3	50	0	0	397
03. Kedunggading	1	12	0	1	195
04. Ringinarum	2	76	0	2	531
05. Tejorejo	4	10	0	15	296
06. Ngawensari	5	22	0	18	213
07. Wungurejo	7	8	0	10	400
08. Rowobranten	2	15	0	2	206
09. Mojo	12	16	0	2	211
10. Purworejo	13	48	0	2	150
11. Pagerdawung	13	40	0	15	116
12. Caruban	6	52	0	52	702
Jumlah 2008	68	384	0	119	3,529
2007	75	318	0	137	3,470
2006	77	334	0	138	3,477

BPS Kabupaten Ken

Sumber data : Statistik Kecamatan Ringinarum
Catatan :

TABEL : 10.3

Jenis Permukaan, Kondisi, Dan Kelas Jalan
Kecamatan Ringinarum

Tahun : 2008

Keadaan	Panjang Jalan		
	2006 (Km) (2)	2007 (Km) (3)	2008 (Km) (4)
I. Jenis Permukaan			
a. Aspal	65.25	67.45	67.45
b. Kerikil	37.55	39.60	39.60
c. Tanah	32.40	28.15	28.15
d. Lainnya	0.00	0.00	0.00
Jumlah	135.20	135.20	135.20
II. Kondisi Jalan			
a. Baik	52.10	54.65	44.38
b. Sedang	33.40	36.75	38.54
c. Rusak	37.30	34.45	33.56
d. Rusak Berat	12.40	9.35	18.72
Jumlah	135.20	135.20	135.20
III. Kelas Jalan			
a. Kelas I	0.00	0.00	0.00
b. Kelas II	0.00	0.00	0.00
c. Kelas III	0.00	0.00	0.00
d. Kelas IIIA	3.60	3.60	3.60
e. Kelas IV	11.00	11.00	11.00
f. Kelas V	0.00	0.00	0.00
g. Lainnya	120.60	120.60	120.60
Jumlah	135.20	135.20	135.20

BPS Kabupaten Kenda

Sumber data : Kantor Kecamatan Ringinarum

Catatan :

TABEL : 10.4

**Banyaknya Jembatan Desa
Kecamatan Ringinarum
Tahun : 2008**

Desa	Jembatan			
	Besi	Beton	Kayu	Bambu
(1)	(2)	(3)	(4)	(5)
01. Ngerjo	9	0	1	0
02. Kedungasri	0	4	0	0
03. Kedunggading	9	0	0	0
04. Ringinarum	0	6	1	1
05. Tejorejo	0	11	1	1
06. Ngawensari	1	3	0	0
07. Wungurejo	6	0	2	3
08. Rowobranten	6	1	2	0
09. Mojo	1	5	2	0
10. Purworejo	1	6	4	3
11. Pagerdawang	2	0	0	0
12. Caruban	1	11	1	0
Jumlah 2008	36	47	14	8
2007	36	50	8	8
2006	45	46	9	4

BPS Kabupaten Kendal

Sumber data : Kantor Kecamatan Ringinarum

Catatan :

TABEL : 11.1
Banyaknya Televisi, Radio, Listrik PLN, Dan Telephon
Kecamatan Ringinarum
Tahun : 2008

Desa	TV	Radio	Listrik PLN	Telephon
(1)	(2)	(3)	(4)	(5)
01. Ngerjo	171	63	367	0
02. Kedungasri	210	56	418	0
03. Kedunggading	412	147	599	0
04. Ringinarum	523	330	770	2
05. Tejorejo	525	119	706	15
06. Ngawensari	292	59	378	4
07. Wungurejo	320	71	311	9
08. Rowobranten	197	124	305	0
09. Mojo	179	73	313	4
10. Purworejo	261	54	361	0
11. Pagerdawang	284	199	375	0
12. Caruban	622	131	672	17
Jumlah 2008	3,996	1,426	5,575	51
2007	3,876	1,358	5,512	50
2006	3,828	1,417	5,471	55

BPS Kabupaten Kenda

Sumber data : Statistik Kecamatan Ringinarum
Catatan :

TABEL : 12.1

Banyaknya Lapangan Olahraga
Kecamatan Ringinarum
Tahun : 2008

Desa	Sepak Bola	Volley	Bulu Tangkis	Tenis
(1)	(2)	(3)	(4)	(5)
01. Ngerjo	1	0	1	0
02. Kedungasri	0	0	2	0
03. Kedunggading	2	1	2	0
04. Ringinarum	1	1	2	0
05. Tejorejo	1	1	5	0
06. Ngawensari	2	1	2	0
07. Wungurejo	1	0	2	0
08. Rowobranten	1	1	2	0
09. Mojo	0	0	0	0
10. Purworejo	1	1	2	0
11. Pagerdawang	0	1	2	0
12. Caruban	1	1	3	0
Jumlah 2008	11	8	25	0
2007	8	17	18	0
2006	9	18	18	0

BPS Kabupaten Kendu

Sumber data : Kantor Kecamatan Ringinarum
Catatan :

TABEL : 13.1
Banyaknya Surat Pemberitahuan Pajak Terdaftar
Kecamatan Ringinarum
Tahun : 2008

Desa	Banyaknya	
	Surat Pemberitahuan Pajak Terdaftar	
(1)	(2)	
01. Ngerjo		1,146
02. Kedungasri		1,164
03. Kedunggading		1,904
04. Ringinarum		2,037
05. Tejorejo		2,103
06. Ngawensari		1,027
07. Wungurejo		1,209
08. Rowobranten		1,079
09. Mojo		1,243
10. Purworejo		1,179
11. Pagerdawung		857
12. Caruban		1,922
	Jumlah 2008	16,870
	2007	16,878
	2006	16,666

BPS Kabupaten Kendal

Sumber data : Kantor BKK Ringinarum

Catatan :

TABEL : 13.2

Pemasukan Pajak Bumi dan Bangunan
Kecamatan Ringinarum

Tahun : 2008

Desa	Baku PBB	Realisasi PBB	Persentase
	(Rp 000)	(Rp 000)	(%)
(1)	(2)	(3)	(4)
01. Ngerjo	30,376	27,636	90.98
02. Kedungasri	43,513	25,079	57.64
03. Kedunggading	74,665	55,285	74.04
04. Ringinarum	85,090	85,090	100.00
05. Tejorejo	75,256	48,531	64.49
06. Ngawensari	40,993	37,189	90.72
07. Wungurejo	46,870	46,870	100.00
08. Rowobranten	35,145	34,145	97.15
09. Mojo	27,172	27,172	100.00
10. Purworejo	43,510	43,510	100.00
11. Pagerdawang	40,498	40,498	100.00
12. Caruban	84,661	52,249	61.71
Jumlah 2008	627,749	523,254	83.31
2007	525,369	429,857	81.81
2006	445,711	411,578	92.34

BPS Kabupaten Kendu

Sumber data : Kantor BKK Ringinarum

Catatan :