



ESA HILANG
DUA TERBILANG

Katalog BPS : 1101002.1274.011

STATISTIK DAERAH KECAMATAN TEBING TINGGI KOTA 2011



BADAN PUSAT STATISTIK KOTA TEBING TINGGI

STATISTIK DAERAH KECAMATAN TEBING TINGGI KOTA 2011

ISSN :
Nomor Publikasi : 12745.11.15
Katalog BPS : 1101002.1274.011
Ukuran Buku : 17,6 cm x 25 cm
Jumlah Halaman : v + 22 halaman

Naskah :

Seksi Neraca Wilayah dan Analisis Statistik
Badan Pusat Statistik Kota Tebing Tinggi

Gambar Kulit :

Seksi Neraca Wilayah dan Analisis Statistik
Badan Pusat Statistik Kota Tebing Tinggi

Diterbitkan Oleh :

Badan Pusat Statistik Kota Tebing Tinggi

Boleh dikutip dengan menyebut sumbernya

**STATISTIK DAERAH
KECAMATAN TEBING TINGGI KOTA
2011**

<https://tebingtinggikota.bps.go.id>



KATA SAMBUTAN

Dengan memanjatkan puji syukur kehadiran Tuhan Yang Maha Kuasa, saya menyambut baik penerbitan publikasi **Statistik Daerah** yang dilakukan oleh Badan Pusat Statistik (BPS) provinsi dan kabupaten/kota. Penyusunan publikasi **Statistik Daerah** ini merupakan inovasi dan pengembangan kegiatan perstatistikan serta penyebarluasan informasi sebagai salah satu upaya untuk mewujudkan visi BPS sebagai "pelopor data statistik terpercaya untuk semua".

Penerbitan publikasi **Statistik Daerah** dimaksudkan untuk melengkapi ragam publikasi statistik yang telah tersedia di daerah seperti Daerah Dalam Angka (DDA) yang telah terbit secara rutin dalam memotret kondisi daerah. Buku ini menyajikan indikator-indikator terpilih yang menggambarkan tentang kondisi daerah dalam bentuk tampilan uraian deskriptif sederhana.

Saya berharap, publikasi **Statistik Daerah** ini mampu memberikan informasi secara cepat dan tepat kepada pemerintah daerah dan masyarakat yang dapat digunakan sebagai dasar perencanaan, monitor dan evaluasi mengenai perkembangan pembangunan di berbagai sektor serta membantu para pengguna data lainnya dalam memahami kondisi umum daerahnya.

Akhirnya, saya mengucapkan terima kasih dan penghargaan setinggi-tingginya kepada semua pihak yang telah berpartisipasi hingga terbitnya publikasi ini, dan semoga Tuhan Yang Maha Kuasa senantiasa meridhoi usaha kita.

Jakarta, September 2011
Kepala Badan Pusat Statistik,

DR. Rusman Heriawan



KATA PENGANTAR

Publikasi **Statistik Daerah Kecamatan Tebing Tinggi Kota 2011** yang diterbitkan oleh Badan Pusat Statistik Kota Tebing Tinggi memuat berbagai data dan informasi terpilih seputar Kecamatan Tebing Tinggi Kota yang dianalisis secara sederhana untuk membantu pengguna data dalam memahami perkembangan pembangunan serta potensi yang ada di daerah Kecamatan Tebing Tinggi Kota.

Publikasi **Statistik Daerah Kecamatan Tebing Tinggi Kota 2011** diterbitkan untuk melengkapi publikasi-publikasi statistik yang sudah terbit secara rutin setiap tahun. Berbeda dengan publikasi-publikasi yang sudah ada, publikasi ini lebih menekankan pada analisis.

Materi yang disajikan dalam **Statistik Daerah Kecamatan Tebing Tinggi Kota 2011** memuat berbagai indikator-indikator terpilih yang terkait dengan pembangunan di berbagai sektor di Kecamatan Tebing Tinggi Kota dan diharapkan dapat menjadi bahan rujukan dalam perencanaan dan evaluasi kegiatan pembangunan.

Akhirnya, kritik dan saran konstruktif dari berbagai pihak kami harapkan untuk penyempurnaan penerbitan mendatang. Semoga publikasi ini mampu memenuhi tuntutan kebutuhan data statistik, baik oleh instansi pemerintah, swasta, kalangan akademisi maupun masyarakat luas.

Kepala Badan Pusat Statistik
Kota Tebing Tinggi,

R I D W A N, S H

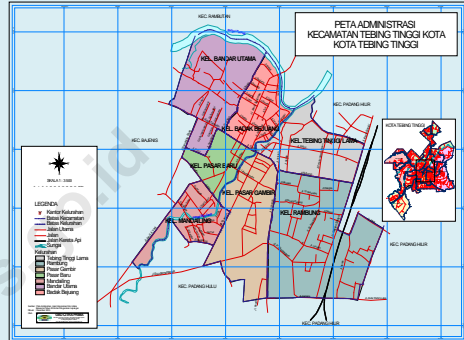


DAFTAR ISI

1. Geografi dan Iklim	1	7. Sosial	7
2. Pemerintahan	2	8. Pertanian	8
3. Penduduk	3	9. Energi dan Air Bersih	9
4. Ketenagakerjaan	4	10. Industri	10
5. Pendidikan	5	11. Transportasi	11
6. Kesehatan	6	12. Pajak Bumi dan Bangunan ...	12
		Lampiran	15

Peta Kecamatan Tebing Tinggi Kota

Kecamatan Tebing Tinggi Kota adalah salah satu dari lima kecamatan yang terdapat di Kota Tebing Tinggi, terletak posisi tengah dari Kota Tebing Tinggi. Sesuai dengan namanya pusat perkotaan dan juga perekonomian seperti pertokoan dan lainnya banyak terdapat di wilayah kecamatan ini. Luas wilayah Kecamatan Tebing Tinggi Kota sebesar 9,04 persen dari total luas Kota Tebing Tinggi.



Sumber : Kecamatan Tebing Tinggi Kota Dalam Angka 2011

Keadaan topografi Kecamatan Tebing Tinggi Kota lebih rendah dibandingkan dengan beberapa kecamatan lainnya yang ada di Kota Tebing Tinggi.

Di Kecamatan Tebing Tinggi Kota, sebagian besar lahan digunakan untuk Bangunan dan Pekarangan yaitu sebesar 315,3 Ha dan fasilitas umum lainnya yaitu 21,3 Ha. Sisanya digunakan untuk Pertanian Kering sebesar 10,7 Ha.

Statistik Geografi dan Iklim

Kecamatan Tebing Tinggi Kota

Uraian	Satuan	2010
[1]	[2]	[3]
Luas	km ²	3,4730
Ketinggian	m	18
Kelurahan	lurah	7
Lingkungan	kepling	43
Jarak ke-Ibukota	km	1,5

Sumber : Kota Tebing Tinggi Dalam Angka 2011

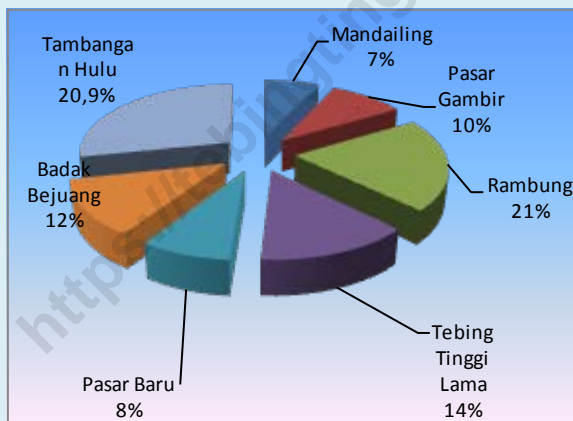


Statistik Pemerintah di Kecamatan Tebing Tinggi Kota

Wilayah	2008	2009	2010
[1]	[2]	[3]	[4]
Kelurahan	7	7	7
Lingkungan	43	43	43

Sumber : Kecamatan Tebing Tinggi Kota dalam Angka 2009, 2010, 2011

Persentase Luas Wilayah Kelurahan di Kecamatan Tebing Tinggi Kota



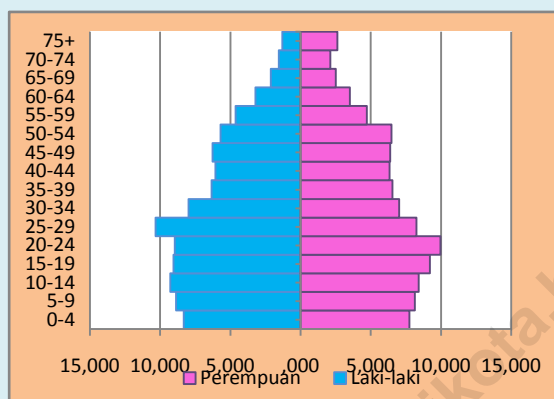
Sumber : Kecamatan Tebing Tinggi Kota dalam Angka 2011

Kecamatan Tebing Tinggi Kota terbagi atas 7 wilayah kelurahan yakni Kelurahan Mandailing, Pasar Gambir, Rambung, Tebing Tinggi Lama, Pasar Baru, Badak Bejuang, dan Bandar Utama.

Luas wilayah masing-masing kelurahan di Kecamatan Tebing Tinggi Kota yakni, Kelurahan Mandailing $0,24 \text{ km}^2$, Kelurahan Pasar Gambir $0,33 \text{ km}^2$, Rambung $0,72 \text{ km}^2$, Tebing Tinggi Lama $0,48 \text{ km}^2$, Pasar Baru $0,28 \text{ km}^2$, Badak Bejuang $0,43 \text{ km}^2$, dan Bandar Utama $0,98 \text{ km}^2$.

Jarak rata – rata kantor kelurahan terhadap kantor kecamatan antara $0,1 - 1,5 \text{ km}$.

Piramida Penduduk Kecamatan Tebing Tinggi Kota 2011



Sumber : Kecamatan Tebing Tinggi Kota Dalam Angka 2011

Indikator Kependudukan Kecamatan Tebing Tinggi Kota

Uraian	2009	2010
[1]	[2]	[3]
Jumlah Penduduk (jiwa)	30.049	24.040
Pertumbuhan Penduduk (%)	1,17	-21,15
Kepadatan Penduduk (jiwa/km ²)	8.779	6.922
Sex Ratio (%)	96,44	95,22
Jumlah Rumah Tangga (ruta)	7.019	5.848
Rata-Rata ART (jiwa/ruta)	4,34	4,11
% Penduduk Kelompok Umur		
0-14 thn	8.813	6.097
15-64 thn	20.705	16.467
> 65 thn	972	1.476

Sumber : Kecamatan Tebing Tinggi Kota Dalam Angka 2011 dan 2010

Penduduk Kecamatan Tebing Tinggi Kota di tahun 2010 didominasi oleh penduduk muda/dewasa dimana komposisi penduduk kelompok usia Produktif (15 – 64 tahun) lebih banyak yakni sebesar 16.467 jiwa (68,49 persen), dibandingkan kelompok usia non produktif (0-14 tahun) yang hanya 6.097 jiwa (25,36 persen), dan usia manula (65 tahun ke atas) sebesar 1.476 jiwa (6,14 persen).

Pada tahun 2010 jumlah penduduk kecamatan Tebing Tinggi Kota sebanyak 24.040 jiwa. Angka ini mengalami penurunan dibandingkan tahun 2009 yakni 30.490 jiwa. Tingkat pertumbuhan penduduk juga mengalami penurunan dari tahun 2009. Pertumbuhan penduduk tahun 2009 sebesar 1,17 persen dan tahun 2010 sebesar -21,15 persen. Dengan luas wilayah 3,46 km², pada tahun 2010 kepadatan penduduk sebanyak 6.922 jiwa per km².

Sex ratio tahun 2010 di Kecamatan Tebing Tinggi Kota adalah 95,22. Hal ini berarti setiap 100 orang penduduk perempuan di Kecamatan Tebing Tinggi Kota ada 95 orang penduduk laki-laki.

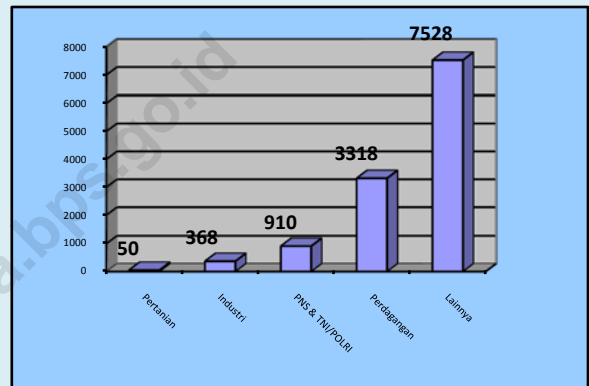


Jumlah penduduk Kecamatan Tebing Tinggi Kota di tahun 2010 yang bekerja menurut lapangan usaha utama terbanyak di sektor lainnya (sektor jasa, konstruksi dan lain-lain) yaitu sebesar 61,84 persen dan sektor perdagangan sebesar 27,25 persen. Lapangan usaha lainnya yaitu PNS dan TNI/POLRI yaitu sebesar 7,47 persen, Industri dengan 3,02 persen dan pertanian dengan 0,41 persen.

Jumlah Pegawai Negeri Sipil di Kecamatan Tebing Tinggi Kota mengalami penurunan dari 679 orang pada tahun 2009 menjadi 567 orang pada tahun 2010. Jika dilihat dari Golongan, maka jumlah PNS terbanyak di Kecamatan Tebing Tinggi Kota adalah Golongan III yaitu sebesar 44,62 persen.

Berdasarkan profesi, jumlah PNS terbanyak di Kecamatan Tebing Tinggi Kota berprofesi sebagai Guru yaitu sebanyak 485 orang, PNS yang bekerja di Puskesmas yaitu sebanyak 22 orang. dan PNS bekerja di Kantor Camat yaitu sebanyak 17 orang.

Penduduk Kecamatan Tebing Tinggi Kota di Tahun 2010 yang Bekerja Menurut Lapangan Usaha Utama



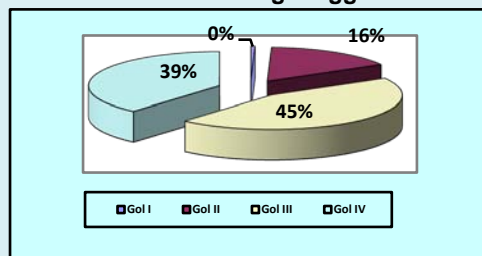
Sumber : Kecamatan Tebing Tinggi Kota dalam Angka 2011

Jumlah PNS menurut Golongan di Kecamatan Tebing Tinggi Kota

Jumlah PNS	2008	2009	2010
[1]	[2]	[3]	[4]
Gol I	4	8	3
Gol II	92	102	92
Gol III	382	398	253
Gol IV	171	171	219
Jumlah	649	679	567

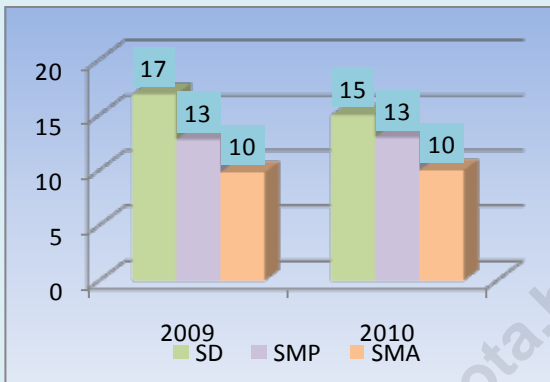
Sumber : Kecamatan Tebing Tinggi Kota dalam Angka 2009, 2010, 2011

Persentase PNS menurut Golongan di Kecamatan Tebing Tinggi Kota




Sumber : Kecamatan Tebing Tinggi Kota dalam Angka 2011

Rasio Guru dan Murid di Kecamatan Tebing Tinggi Kota 2009 dan 2010



Sumber : Kecamatan Tebing Tinggi Kota Dalam Angka 2010, dan 2011


Capaian di bidang pendidikan berhubungan erat dengan ketersediaan fasilitas pendidikan. Pada tingkat pendidikan SD di Kecamatan Tebing Tinggi Kota untuk tahun ajaran 2010/2011 seorang guru rata-rata mengajar 17 murid SD. Semakin tinggi tingkat pendidikan maka beban seorang guru semakin sedikit, dimana untuk tingkat pendidikan SLTP seorang guru rata-rata mengajar 13 murid dan untuk tingkat SLTA seorang guru rata-rata mengajar 10 murid.



Di Kecamatan Tebing Tinggi Kota dari 2.846 orang penduduk yang berusia 7-12 seluruhnya bersekolah. Untuk penduduk yang berusia 13-19 tahun, dari 2.525 orang penduduk berusia 13-19 tahun sebanyak 2.398 orang bersekolah dan 127 orang tidak bersekolah.

Jumlah fasilitas pendidikan di Kecamatan Tebing Tinggi Kota tahun 2010 antara lain; terdapat 28 Sekolah Dasar (SD) yang terdiri dari 18 SD Negeri dan 10 SD Swasta. Sedangkan Sekolah Menengah Pertama (SMP) ada 16 yang terdiri dari 6 SMP Negeri dan 10 SMP Swasta. Untuk Sekolah Menengah Atas (SMA) dan Sekolah Menengah Kejuruan (SMK) ada 13 unit yang terdiri dari 1 SLTA Negeri dan 12 SLTA swasta.

Keseluruhan jenjang pendidikan tersebut mendidik siswa masing – masing untuk tingkat SD negeri/ swasta sebanyak 6.054 siswa, tingkat SLTP negeri/swasta mendidik 6.079 siswa, tingkat SLTA negeri/swasta 3.396 siswa.



Fasilitas kesehatan di Kecamatan Tebing Tinggi Kota sebagai rujukan penduduk di Kecamatan Tebing Tinggi Kota antara lain; Rumah Sakit, Puskesmas, Puskesmas Pembantu, Balai Pengobatan Umum (BPU), dan Posyandu dimana: Rumah Sakit 4 unit, puskesmas sebanyak 1 unit, Puskemas Pembantu 1 unit, BPU 6 unit, praktek dokter 33 unit dan Posyandu 21 unit yang tersebar di 7 kelurahan di Kecamatan Tebing Tinggi Kota.

Untuk tenaga medis di Kecamatan Tebing Tinggi Kota berjumlah 116 orang yang terdiri dari 32 orang dokter, 35 orang bidan, 48 orang perawat, dan 1 dukun bayi.

Untuk Kecamatan Tebing Tinggi Kota terjadi peningkatan jumlah Pasangan Usia Subur dari 3.722 pasangan di tahun 2009 menjadi 4.045 pasangan atau terjadi peningkatan sebesar 8,68 persen. Demikian pula dengan pasangan usia subur yang menggunakan alat kontrasepsi dan yang tidak menggunakan alat kontrasepsi. Pengguna alat Kontrasepsi di Kecamatan Tebing Tinggi Kota meningkat dari 2.641 pasang di tahun 2009 menjadi 3.062 pasang di tahun 2010 atau meningkat 15,94 persen. Sedangkan pasangan yang tidak menggunakan alat kontrasepsi sebanyak 1.081 pasang di tahun 2009 menjadi 983 pasang di tahun 2010 atau menurun 9,06 persen.

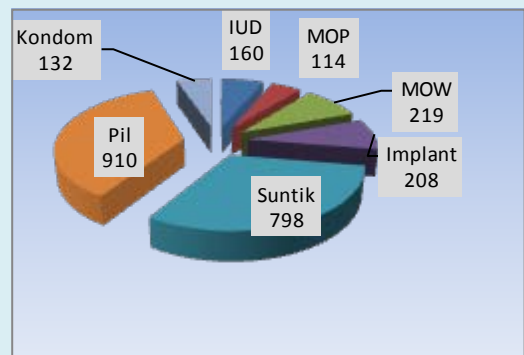
Statistik Kesehatan

Kecamatan Tebing Tinggi Kota

Uraian	2009	2010
[1]	[2]	[3]
Tempat Berobat		
Rumah Sakit	4	4
Puskesmas	2	1
Puskesmas Pembantu	-	1
BPU	6	6
BKIA	23	33
Posyandu	23	21
Penolong Kelahiran (%)		
Dokter	36,80	27,59
Bidan	28,00	30,17
Perawat	35,20	41,38
Dukun Bayi	-	0,86
Lainnya	-	-

Sumber: Kecamatan Tebing Tinggi Kota Dalam Angka 2010, 2011

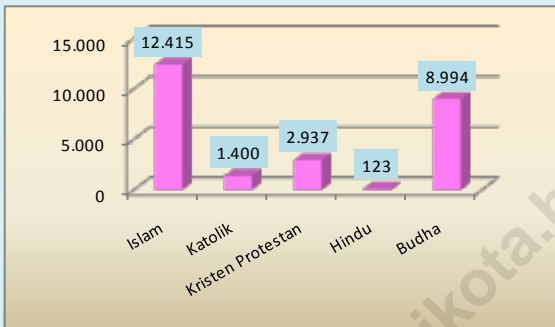
Banyaknya Pasangan Usia Subur (PUS) yang Menggunakan Alat Kontrasepsi menurut Jenis Alat Kontrasepsi yang Dipakai di Kecamatan Tebing Tinggi Kota



Sumber: Kecamatan Tebing Tinggi Kota Dalam Angka 2011

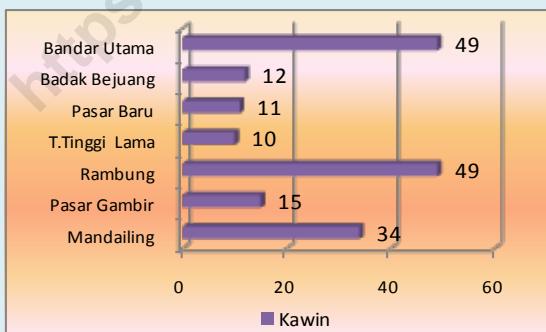
25894

Jumlah Penduduk di Kecamatan Tebing Tinggi Kota menurut Kelurahan dan Agama 2010



Sumber: Kecamatan Tebing Tinggi Kota Dalam Angka 2011

Banyaknya Nikah di Kecamatan Tebing Tinggi Kota menurut Kelurahan 2010



Sumber: Kecamatan Tebing Tinggi Kota Dalam Angka 2011

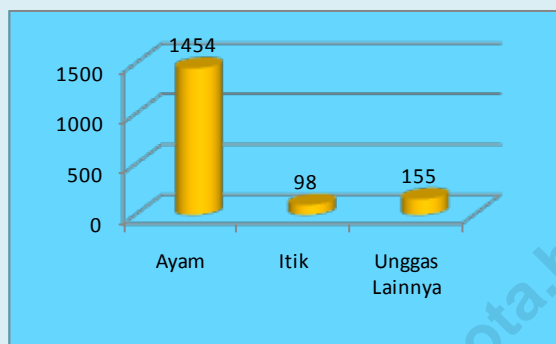
Sebagian besar penduduk kecamatan Tebing Tinggi Kota sebagai pemeluk agama Islam (49,94 persen), pemeluk agama Kristen Protestan (11,34 persen), pemeluk agama Katolik (5,40 persen), pemeluk agama Budha (34,73 persen), dan pemeluk agama Hindu (0,47 persen).

Jumlah sarana tempat ibadah yang ada di Kecamatan Tebing Tinggi Kota pada tahun 2010 yakni: mesjid 18 unit, mushalla sebanyak 22 unit, gereja ada 12 unit, kuil 6 unit dan vihara terdapat 10 unit.

Di Kecamatan Tebing Tinggi Kota sarana tempat tinggal berupa rumah dengan berbagai jenis kategori kualitas pada tahun 2010 dimana untuk kualitas permanen (81,77 persen), semi permanen (17,00 persen), dan kualitas sederhana atau darurat (1,22 persen). Hal ini mengindikasikan bahwa sebagian besar penduduk Kecamatan Tebing Tinggi Kota tingkat kesejahteraannya sudah cukup baik.

Di Kantor Urusan Agama Tebing Tinggi Kota ada sebanyak 180 jumlah pernikahan yang dicatatkan selama tahun 2010. Hal ini mengalami fluktuasi dibandingkan tahun 2008 dan 2009 yakni masing-masing sebanyak 191 dan 91 pernikahan.

Jumlah Ternak Unggas Kecamatan Tebing Tinggi Kota 2010



Sumber : Kota Tebing Tinggi Dalam Angka, 2011

Statistik Tanaman Pangan Kecamatan Tebing Tinggi Kota

Uraian	2008	2009	2010
[1]	[2]	[3]	(4)
Padi Sawah			
Luas Panen (Ha)	-	-	-
Produksi (Ton)	-	-	-
Jagung			
Luas Panen (Ha)	2,00	2,00	-
Produksi (Ton)	1,10	1,10	-
Kedelai			
Luas Panen (Ha)	-	-	-
Produksi (Ton)	-	-	-
Kacang Tanah			
Luas Panen (Ha)	-	-	-
Produksi (Ton)	-	-	-
Ubi Kayu			
Luas Panen (Ha)	4,00	4,00	-
Produksi (Ton)	10,00	10,00	-
Ubi Jalar			
Luas Panen (Ha)	-	-	-
Produksi (Ton)	-	-	-

Sumber : Kota Tebing Tinggi Dalam Angka, 2009, 2010, dan 2011

Sebagai pusat perkotaan, sudah dapat diperkirakan bahwa areal pertanian bukanlah merupakan sektor yang potensial dan banyak di usahakan oleh masyarakat.

Di Kecamatan Tebing Tinggi Kota tercatat tidak ada areal pertanian di tahun 2010.

Populasi ternak besar di Kecamatan Tebing Tinggi Kota pada tahun 2010 tidak ada.

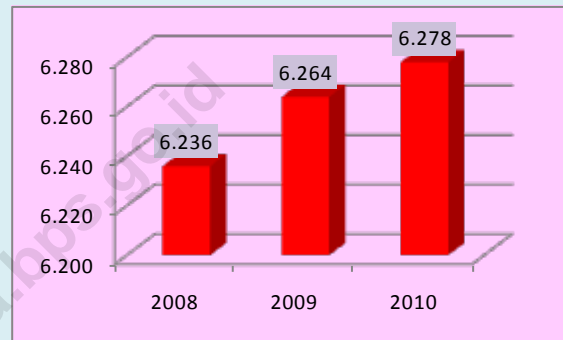
Sementara itu, jumlah populasi ternak kecil/ unggas pada tahun 2010 sebanyak 1.454 ekor ternak ayam, ternak Itik sebanyak 98 ekor dan ternak unggas lainnya sebanyak 155 ekor.

Sumber energi terutama listrik merupakan salah satu kebutuhan yang penting bagi masyarakat untuk menjalankan kehidupannya sehari-hari. Oleh karena itu, pengadaan listrik merupakan salah satu indikator yang penting untuk mengukur tingkat keberhasilan pembangunan pemerintah.

Jumlah pelanggan PLN di Kecamatan Tebing Tinggi Kota selama periode 2008-2010 terus mengalami peningkatan dari 5.846 pelanggan pada tahun 2008 menjadi 5.866 pelanggan pada tahun 2009, sedangkan pada tahun 2010 jumlah pelanggan tetap yaitu sebanyak 5.866 pelanggan.

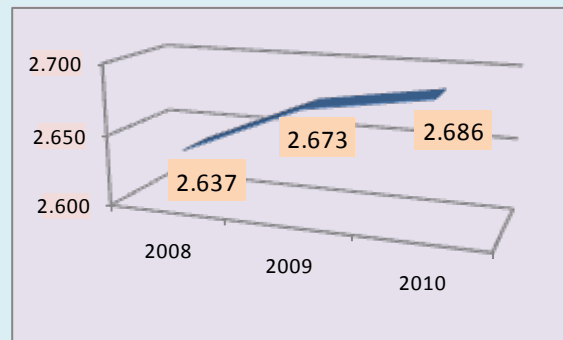
Jumlah pelanggan PDAM di Kecamatan Tebing Tinggi Kota mengalami fluktuasi sejak tahun 2008–2010 dari 3.750 di tahun 2008, 3.988 di tahun 2009 dan di tahun 2010 mengalami penurunan menjadi 3.151 pelanggan.

Jumlah Rumah Tangga Pelanggan PLN Kecamatan Tebing Tinggi Kota



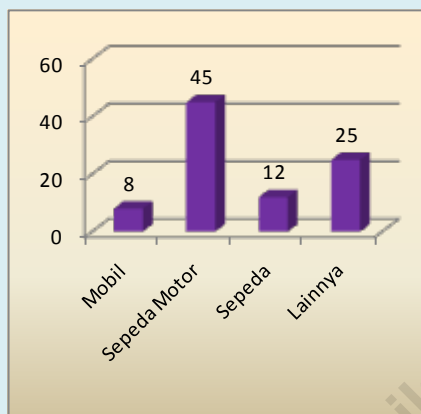
Sumber : Kecamatan Tebing Tinggi Kota Dalam Angka 2009, 2010, 2011

Jumlah Rumah Tangga Pelanggan PDAM Kecamatan Tebing Tinggi Kota



Sumber : Kecamatan Tebing Tinggi Kota Dalam Angka 2009, 2010, 2011

Jumlah Bengkel Menurut Jenisnya di Kecamatan Tebing Tinggi Kota



Sumber : Kecamatan Tebing Tinggi Kota Dalam Angka, 2011

Statistik Industri Pengolahan Kota Tebing Tinggi

Uraian	2008	2009	2010
[1]	[2]	[3]	(4)
Jumlah Industri Pengolahan			
Besar/Sedang	1	1	3
Kecil	20	24	30
Rumah Tangga	56	67	53

Sumber : Kecamatan Tebing Tinggi Kota Dalam Angka, 2009, 2010, dan 2011

Catatan :

- *Industri Besar* adalah perusahaan yang memiliki tenaga kerja 100 orang atau lebih
- *Industri Sedang* adalah perusahaan yang memiliki tenaga kerja 20-99 orang.

Industri merupakan salah satu sektor penggerak ekonomi masyarakat. Berdasarkan jumlah tenaga kerjanya, industri diklasifikasikan menjadi empat jenis, antara lain: industri besar, industri sedang, industri kecil, dan industri rumah tangga.

Pada tahun 2010 di Kecamatan Tebing Tinggi Kota, terdapat 3 industri besar/sedang, 30 industri kecil dan 53 industri rumah tangga yang tersebar di 7 kelurahan di Kecamatan Tebing Tinggi Kota.

Selain industri pengolahan, di Kecamatan Tebing Tinggi Kota terdapat pula bengkel yang tersebar di 7 kelurahan di Kecamatan Tebing Tinggi Kota.

Jumlah bengkel yang terbanyak pada tahun 2010 adalah bengkel sepeda motor sebanyak 45 buah. Hal ini sejalan dengan jumlah kendaraan terbanyak di Kecamatan Tebing Tinggi Kota yaitu sepeda motor.



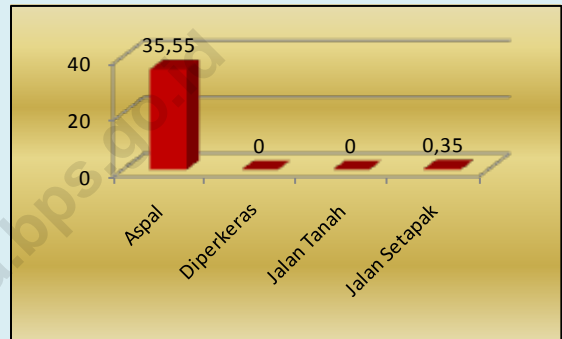


Panjang jalan di Kecamatan Tebing Tinggi Kota menurut jenisnya di tahun 2010 terdiri dari: 33,55 km jalan aspal (98,97 persen) dan 0,35 km jalan setapak (1,03 persen).

Jumlah kendaraan bermotor di Kecamatan Tebing Tinggi Kota mengalami fluktuasi dari tahun ke tahun khususnya sepeda motor dari 3.436 unit pada tahun 2008 menjadi 2.964 unit pada tahun 2009 dan pada tahun 2010 meningkat lagi menjadi 4.311 unit.

Untuk mobil penumpang (mopen) terjadi fluktuasi dari tahun 2008-2010 dari 89 unit 2008, menjadi 79 unit 2009 dan 89 unit di tahun 2010. Jumlah mobil bus tahun 2009 445 unit dan 2010 sebanyak 455 unit. Untuk mobil gerobak terjadi peningkatan dari tahun 2008-2010, dari 97 unit di tahun 2008, sedangkan di tahun 2009 dan 2010 sebanyak 96 unit.

Panjang Jalan di Kecamatan Padang Hilir menurut Jenisnya 2010



Sumber : Kecamatan Tebing Tinggi Kota Dalam Angka, 2011

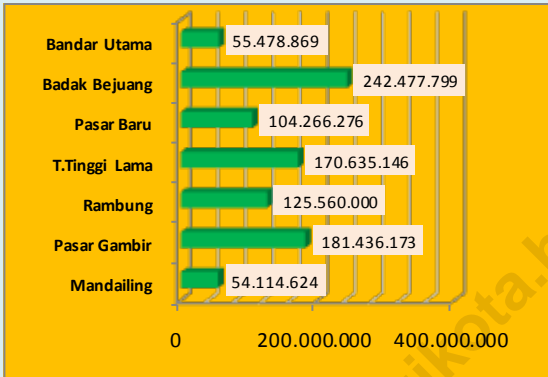
Statistik Transportasi Kota Tebing Tinggi

Uraian	2008	2009	2010
[1]	[2]	[3]	(4)
Jenis Permukaan (Km)			
Aspal	33,55	33,55	33,55
Kerikil	-	-	-
Tanah	-	-	-
Setapak	0,35	0,35	0,35
Jumlah Kendaraan			
Mobil Penumpang	89	79	89
Mobil Bus	459	445	455
Mobil Gerobak	97	96	98
Sepeda Motor	3.436	2.964	4.311

Sumber : Kecamatan Tebing Tinggi Kota Dalam Angka, 2009, 2010, 2011

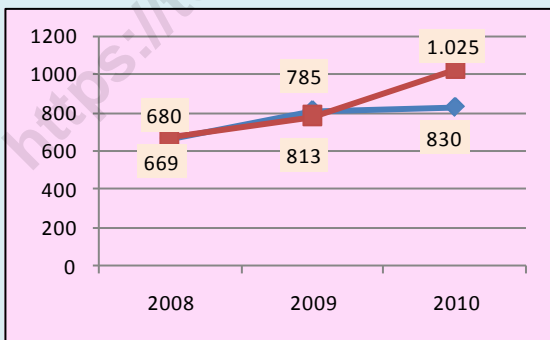


Besarnya Realisasi Pajak Bumi dan Bangunan di Kecamatan Tebing Tinggi Kota menurut Kelurahan



Sumber: Kecamatan Tebing Tinggi Kota Dalam Angka 2011

Target dan Realisasi Pajak Bumi dan Bangunan di Kecamatan Tebing Tinggi Kota (Juta Rupiah)



Sumber: Kecamatan Tebing Tinggi Kota Dalam Angka 2011

Pendapatan dari sektor pajak terutama Pajak Bumi dan Bangunan setiap tahun terus meningkat peranannya sebagai salah satu sumber pendanaan bagi pembangunan daerah. Penggalan berbagai sumber pendapatan terutama PBB terus ditingkatkan.

Kecamatan Tebing Tinggi Kota pada tahun 2010 memperoleh target PBB dari pemerintah Kota Tebing Tinggi sebesar Rp.1.042.551.149,-. Dari besaran target tersebut terealisasi sebesar Rp.826.702.611,- (79,00 persen).

Kelurahan Badak Bejuang merupakan penyumbang terbesar bagi pemasukan PBB di kecamatan Tebing Tinggi Kota yakni sebesar Rp.242.477.799,-. Kemudian kelurahan Pasar Gambir Rp.181.436.173,-, dan kelurahan Tebing Tinggi Lama sebesar Rp.170.635.146,-

<https://tebingtinggikota.bps.go.id>

TABEL LAMPIRAN

Lampiran 1.

Luas Kelurahan dan Jarak Kelurahan dari Ibukota
Kecamatan Tebing Tinggi Kota

Kelurahan	Luas (Km ²)	Jarak dari Ibukota (Km)
(1)	(2)	(3)
1. Mandailing	0,24	0,1
2. Pasar Gambir	0,33	1,0
3. Rambung	0,72	1,5
4. T. Tinggi Lama	0,48	1,5
5. Pasar Baru	0,28	0,5
6. Badak Bejuang	0,43	1,0
7. Bandar Utama	0,98	1,1
Jumlah	3,46	

Sumber : Kantor Kelurahan Se- Kecamatan Tebing Tinggi Kota

Lampiran 2.

Jumlah Penduduk dan Jumlah Rumah Tangga Menurut Kelurahan di Kecamatan Tebing Tinggi Kota 2010

Kelurahan	Jumlah Penduduk (Jiwa)	Jumlah Rumah Tangga
(1)	(2)	(3)
1. Mandailing	2 989	706
2. Pasar Gambir	2 966	722
3. Rambung	5 430	1 450
4. T. Tinggi Lama	2 441	595
5. Pasar Baru	2 102	518
6. Badak Bejuang	3 003	771
7. Bandar Utama	5 109	1 086
Jumlah	24 040	5 848

Sumber : Kecamatan Tebing Tinggi Kota Dalam Angka 2011

Lampiran 3.

Jumlah Penduduk Tebing Tinggi Kota Menurut Kelompok Umur dan Jenis Kelamin 2010

Kelompok Umur		Laki-laki	Perempuan	Jumlah
(1)		(2)	(3)	(4)
1.	0 - 4	976	955	1 931
2.	5 - 9	1 040	1 002	2 042
3.	10 - 14	1 089	1 035	2 124
4.	15 - 19	1 060	1 133	2 193
5.	20 - 24	1 051	1 228	2 279
6.	25 - 29	1 212	1 017	2 229
7.	30 - 34	935	866	1 801
8.	35 - 39	743	807	1 550
9.	40 - 44	712	780	1 492
10.	45 - 49	735	786	1 521
11.	50 - 54	669	798	1 467
12.	55 - 59	543	582	1 125
13.	60 - 64	377	433	810
14.	65 - 69	249	308	557
15.	70 - 74	182	260	442
16.	75 +	153	324	477
Jumlah		11 726	12 314	24 040

Sumber : BPS Kota Tebing Tinggi, Proyeksi Penduduk Pertengahan Tahun 2010

Lampiran 4.

**Jumlah Penduduk Lahir, Mati, Penduduk Datang dan Penduduk Pergi
Menurut Kelurahan di Kecamatan Tebing Tinggi Kota 2010**

Kelurahan	Jumlah Penduduk				
	Lahir	Mati	Datang	Pergi	Selisih
(1)	(2)	(3)	(4)	(5)	(6)
1. Mandailing	23	13	58	47	11
2. Pasar Gambir	36	17	60	38	22
3. Rambung	20	2	53	65	12
4. T. Tinggi Lama	22	27	29	26	3
5. Pasar Baru	7	19	25	21	4
6. Badak Bejuang	11	26	22	39	17
7. Bandar Utama	17	21	27	34	7
J u m l a h	136	146	274	270	4

Sumber : Kecamatan Tebing Tinggi Kota Dalam Angka 2011

Lampiran 5.

Jumlah Penduduk Menurut Lapangan Usaha dan Kelurahan di
Kecamatan Tebing Tinggi Kota 2010

Kelurahan		Pertanian	Industri	PNS dan TNI/ POLRI	Perdagangan	Lain- nya	Jumlah
(1)		(2)	(3)	(4)	(5)	(6)	(7)
1.	Mandailing	5	15	60	542	1 317	1 939
2.	Pasar Gambir	-	55	91	297	1 610	2 053
3.	Rambung	18	174	466	350	776	1 784
4.	T. Tinggi Lama	10	63	166	289	837	1 365
5.	Pasar Baru	-	11	35	566	532	1 144
6.	Badak Bejuang	-	14	16	744	1 473	2 247
7.	Bandar Utama	17	36	76	530	983	1 642
Jumlah		50	368	910	3 318	7 528	12 174

Sumber : Kecamatan Tebing Tinggi Kota Dalam Angka 2011

Lampiran 6.

**Jumlah Penduduk Menurut Lapangan Usaha dan Kelurahan di Kecamatan
Tebing Tinggi Kota 2010**

Kelurahan	S D		SLTP		SLTA	
	Negeri	Swasta	Negeri	Swasta	Negeri	Swasta
(1)	(2)	(3)	(4)	(5)	(6)	(7)
1. Mandailing	-	-	-	1	-	1
2. Pasar Gambir	2	1	1	1	-	2
3. Rambung	3	2	4	3	1	6
4. T. Tinggi Lama	4	5	1	5	-	3
5. Pasar Baru	6	1	-	-	-	-
6. Badak Bejuang	-	1	-	-	-	-
7. Bandar Utama	3	-	-	-	-	-
J u m l a h	18	10	6	10	1	12

Sumber : Kecamatan Tebing Tinggi Kota Dalam Angka 2011

Lampiran 7.

Banyaknya Pasangan Usia Subur (PUS) di Kecamatan Tebing Tinggi Kota yang Menggunakan dan Tidak Menggunakan Alat Kontrasepsi Menurut Kelurahan 2010

Kelurahan		Menggunakan Alat Kontrasepsi	Tidak Menggunakan Kontrasepsi	Jumlah
(1)		(2)	(3)	(4)
1.	Mandailing	299	122	421
2.	Pasar Gambir	303	109	412
3.	Rambung	725	176	901
4.	T. Tinggi Lama	368	121	489
5.	Pasar Baru	278	91	369
6.	Badak Bejuang	455	133	588
7.	Bandar Utama	634	231	865
Jumlah		3 062	983	4 045

Sumber : Kecamatan Tebing Tinggi Kota Dalam Angka 2011

Lampiran 8.

Panjang Jalan di Kecamatan Tebing Tinggi Kota Menurut Kelurahan dan Jenisnya 2010

Kelurahan	Aspal	Diper- keras	Jalan Tanah	Jalan Setapak	Jumlah
(1)	(2)	(3)	(4)	(5)	(6)
1. Mandailing	5,10	-	-	-	5,10
2. Pasar Gambir	15,75	-	-	-	15,75
3. Rambung	1,20	-	-	-	1,20
4. T. Tinggi Lama	-	-	-	-	-
5. Pasar Baru	6,30	-	-	-	6,30
6. Badak Bejuang	4,00	-	-	-	4,00
7. Bandar Utama	1,20	-	-	0,35	1,55
Jumlah	33,55	-	-	0,35	33,90

Sumber : Kecamatan Tebing Tinggi Kota Dalam Angka 2011

DATA

MENCERDASKAN BANGSA



BADAN PUSAT STATISTIK KOTA TEBING TINGGI
JL. Gunung Leuser Telp. (0621) 21733, Tebing Tinggi 20164
Email : bps1274@mailhost.bps.go.id
Homepage : <http://tebingtinggikota.bps.go.id>