

KATALOG/CATALOG: 1102001.9105144



DISTRIK MANOKWARI SELATAN  
DALAM ANGKA **2017**  
*Manokwari Selatan  
Subdistrict in Figures*



**BADAN PUSAT STATISTIK  
KABUPATEN MANOKWARI**



DISTRİK MANOKWARI SELATAN  
DALAM ANGKA

*Manokwari Selatan  
Sabatunus Inequros*

2017

<https://m>

**Distrik Manokwari Selatan dalam Angka**  
***Manokwari Selatan Subdistrict in Figures***  
**2017**

**No. Publikasi/Publication Number:** 91050.1709

**Katalog/Catalog:** 1102001.9105144

**Ukuran Buku/Book Size:** 14,8 cm x 21 cm

**Jumlah Halaman/Number of Pages:** xix + 149 halaman/pages

**Naskah/Manuscript:**

Badan Pusat Statistik Kabupaten Manokwari

*BPS-Statistics of Manokwari Regency*

**Gambar Kover oleh/Cover Designed by:**

Badan Pusat Statistik Kabupaten Manokwari

*BPS-Statistics of Manokwari Regency*

**Ilustrasi Kover/Cover Illustration:**

Ikon Kantor Gubernur Papua Barat/Papua Barat Governor Icon

**Diterbitkan oleh/Published by:**

© BPS Kabupaten Manokwari/*BPS-Statistics of Manokwari Regency*

**Dicetak oleh/Printed by:**

CV. KREATIFO

**Dilarang mengumumkan, mendistribusikan, mengomunikasikan, dan/atau  
menggandakan sebagian atau seluruh isi buku ini untuk tujuan komersial tanpa izin  
tertulis dari Badan Pusat Statistik**

*Prohibited to announce, distribute, communicate, and/or copy part or all of this book  
for commercial purpose without permission from BPS-Statistics Indonesia*

## **Tim Penyusun/*Drafting Team*:**

### **Pengarah/*Arranger*:**

Kepala Badan Pusat Statistik Kabupaten Manokwari  
*Chief Statistician of Manokwari Regency*

### **Editor/*Editor*:**

Destrianto Mursalin, SST

### **Ulasan/*Reviewer*:**

Hendrik Polii

### **Pengolah Data/*Data Processor*:**

Eka Kristanto, S.Si  
Destrianto Mursalin, SST

### **Penulis/*Writer*:**

Hendrik Polii

### **Layout/*Layouter*:**

Destrianto Mursalin, SST

### **Pembuat Draft/*Drafter*:**

Destrianto Mursalin, SST



**KEPALA BPS KABUPATEN MANOKWARI**  
*CHIEF STATISTICIAN OF MANOKWARI REGENCY*



**Mustamir, SE**



## KATA PENGANTAR

Publikasi “Distrik Manokwari Selatan dalam Angka 2017” merupakan serial dari publikasi tahun sebelumnya yang diterbitkan oleh Badan Pusat Statistik Kabupaten Manokwari. Publikasi ini merupakan edisi tahun 2017 dan sebagian besar data yang disajikan adalah data sekunder yang diperoleh dari berbagai instansi pemerintah dan swasta di Kabupaten Manokwari. Selain itu, publikasi ini dilengkapi pula dengan data hasil sensus dan survei yang dilaksanakan oleh BPS Kabupaten Manokwari.

Publikasi ini diterbitkan secara berkala dimaksudkan untuk memenuhi permintaan para konsumen data dan sekaligus sebagai media informasi kuantitatif tentang perkembangan pembangunan yang dilaksanakan oleh pemerintah bersama masyarakat.

Kepada semua pihak yang telah memberikan bantuan dan dukungan dalam upaya penyusunan publikasi ini, kami sampaikan terima kasih yang setinggi - tingginya.

Semoga publikasi ini bermanfaat bagi kita semua dalam menyusun perencanaan dan melaksanakan pembangunan.

Manokwari, September 2017

Kepala BPS

Kabupaten Manokwari

Mustamir, SE



## PREFACE

*The publication of “Manokwari Selatan Subdistrict in Figures 2017” is a series of publication from the previous year published by BPS - Statistics of Manokwari Regency. This publication is an edition of 2017 and most of the data presented is secondary data obtained from various government agencies and private organizations in Manokwari Regency. In addition, this publication is also equipped with data from censuses and surveys conducted by BPS-Statistics of Manokwari Regency.*


*This publication is regularly published intended to meet all data costumers’ need as well as media data and quantitative information about the improving of the development undertaken by the government and society.*

*We would like to thanks to all respondents who have provided helps and supports in efforts in drafting this publication.*

*Hopefully, this publication can be useful for us in planning and implementing the development programs.*

*Manokwari, September 2017*

*Chief Statistician of  
Manokwari Regency*



Mustamir, SE



## DAFTAR ISI/CONTENTS

	halaman <i>page</i>
Peta Wilayah Kabupaten Manokwari .....	iv
<i>Map of Manokwari Regency</i> .....	iv
Kepala BPS Kabupaten Manokwari .....	v
<i>Chief Statistician of Manokwari Regency</i> .....	vi
Kata Pengantar .....	vii
<i>Preface</i> .....	viii
Daftar Isi/Contents .....	ix
Daftar Tabel/ <i>List of Tables</i> .....	x
Daftar Gambar/ <i>List of Figures</i> .....	xviii
Penjelasan Umum/ <i>Explanatory Notes</i> .....	xix
1. Geografi dan Iklim/ <i>Geography and Climate</i> .....	1
1.1 Geografi/ <i>Geography</i> .....	7
2. Pemerintahan/ <i>Government</i> .....	21
2.1 Wilayah Administratif/ <i>Administrative Area</i> .....	25
3. Kependudukan dan Ketenagakerjaan/ <i>Population and Employment</i> .....	31
3.1 Kependudukan/ <i>Population</i> .....	41
4. Sosial/ <i>Social</i> .....	50
4.1 Pendidikan/ <i>Education</i> .....	69
4.2 Kesehatan/ <i>Health</i> .....	77
4.3 Keluarga Berencana/ <i>Family Planning</i> .....	80
4.4 Agama/ <i>Religion</i> .....	86
4.5 Kemiskinan/ <i>Poverty</i> .....	88
5. Pertanian/ <i>Agriculture</i> .....	90
5.1 Tanaman Pangan/ <i>Food Crops</i> .....	105
5.2 Hortikultura/ <i>Horticulture</i> .....	107
5.3 Perkebunan/ <i>Estate Crops</i> .....	111
5.4 Peternakan/ <i>Live Stock</i> .....	111
5.5 Perikanan/ <i>Fishery</i> .....	111
5.6 Kehutanan/ <i>Forestry</i> .....	113
6. Industri, Pertambangan, Energi, dan Konstruksi .....	114
<i>Industry, Mining, Energy, and Construction</i> .....	114
6.1 Energi/ <i>Energy</i> .....	105
7. Perdagangan/ <i>Trade</i> .....	120

8.	Hotel dan Pariwisata/ <i>Hotels and Tourism</i> .....	125
8.1	Pariwisata/ <i>Tourism</i> .....	105
9.	Transportasi dan Komunikasi/ <i>Transportation and Communication</i> .....	130
10.	Perbandingan antar Distrik/ <i>Subdistrict Comparison</i> .....	145

<https://manokwarikab.bps.go.id>

**DAFTAR TABEL/LIST OF TABLES**

		halaman <i>page</i>
<b>1.</b>	<b>Geografi dan Iklim.....</b>	<b>1</b>
	<b><i>Geography and Climate .....</i></b>	<b>1</b>
1.1	Geografi/ <i>Geography</i> .....	7
1.1.1	Letak Geografis Distrik Manokwari Selatan Tahun 2016 .....	7
	<i>Geographical Location of Manokwari Selatan Subdistrict, 2016...</i>	7
1.1.2	Luas Wilayah Menurut Kelurahan/Kampung di Distrik Manokwari Selatan Tahun 2016 .....	8
	<i>Total Areaa by Villages in Manokwari Selatan Subdistrict, 2016 ..</i>	8
1.1.3	Tinggi Wilayah di Atas Permukaan Laut (DPL) Menurut Kelurahan/Kampung di Distrik Manokwari Selatan Tahun 2016 ...	9
	<i>Height Above Mean Sea Level (AMSL) by Villages in Manokwari Selatan Subdistrict, 2016.....</i>	9
1.1.4	Letak Geografis Kelurahan/Kampung di Distrik Manokwari Selatan Tahun 2016 .....	10
	<i>Geographical Location og Villages in Manokwari Selatan Subdistrict, 2016.....</i>	10
1.1.5	Nama dan Kedalaman Danau di Distrik Manokwari Selatan Tahun 2016.....	11
	<i>Name and Depth of Lake in Manokwari Selatan Subdistrict, 2016.....</i>	11
1.1.6	Indeks Kesulitan Geografis Menurut Kelurahan/Kampung di Distrik Manokwari Selatan Tahun 2014.....	12
	<i>Geographical Difficulty Index by Villages in Manokwari Selatan Subdistrict, 2014.....</i>	12
1.1.7	Indeks Pembangunan Desa Menurut Kelurahan/Kampung Di Distrik Manokwari Selatan Tahun 2014.....	13
	<i>Rural Development Index by Villages in Manokwari Selatan Subdistrict, 2014.....</i>	13
1.1.8	Indeks Desa Membangun Menurut Kelurahan/Kampung Di Distrik Manokwari Selatan Tahun 2014.....	14
	<i>Rural Build Index by Villages in Manokwari Selatan Subdistrict, 2014.....</i>	14

<b>2.</b>	<b>Pemerintahan .....</b>	<b>15</b>
	<b>Government .....</b>	<b>15</b>
2.1.	Wilayah Administratif/ <i>Administrative Area</i> .....	19
2.1.1	Jumlah Satuan Lingkungan Setempat (SLS) di Distrik Manokwari Selatan Tahun 2016.....	19
	<i>Number of Lowest Administration Unit (LAU) in Manokwari Selatan Subdistrict, 2016</i> .....	19
2.1.2	Nama-nama Kelurahan/Kampung di Distrik Manokwari Selatan Tahun 2016.....	20
	<i>Name of Villages in Manokwari Selatan Subdistrict, 2016</i> .....	20
2.1.3	Jumlah Aparat Kelurahan/Kampung di Distrik Manokwari Selatan Tahun 2016.....	21
	<i>Number of Village's Government Officer in Manokwari Selatan Subdistrict, 2016</i> .....	21
<b>3.</b>	<b>Kependudukan dan Ketenagakerjaan .....</b>	<b>22</b>
	<b>Population and Employment .....</b>	<b>22</b>
3.1	Kependudukan/ <i>Population</i> .....	33
3.1.1	Jumlah Penduduk dan Laju Pertumbuhan Penduduk Menurut Kelurahan/Kampung di Distrik Manokwari Selatan Tahun 2010, 2015 dan 2016.....	33
	<i>Population and Population Growth by Villages in Manokwari Selatan Subdistrict, 2010, 2015 and 2016</i> .....	33
3.1.2	Jumlah Penduduk dan Rasio Jenis Kelamin Menurut Kelurahan/Kampung di Distrik Manokwari Selatan Tahun 2016...	34
	<i>Number Population and Sex Ratio by Villages in Manokwari Selatan Subdistrict, 2016</i> .....	34
3.1.3	Distribusi dan Kepadatan Penduduk Menurut Kelurahan/Kampung di Distrik Manokwari Selatan Tahun 2016...	35
	<i>Population Distribution and Population Density by Villages in Manokwari Selatan Subdistrict, 2016</i> .....	35
3.1.4	Jumlah Rumah Tangga dan Kepadatan Rumah Tangga Menurut Kelurahan/Kampung di Distrik Manokwari Selatan Tahun 2016...	36
	<i>Households and Household Density by Villages in Manokwari Selatan Subdistrict, 2016</i> .....	36
3.1.5	Jumlah Penduduk Menurut Kelompok Umur dan Jenis Kelamin di Distrik Manokwari Selatan Tahun 2016.....	37
	<i>Population of by Age Group and Sex in Manokwari Selatan</i>	

	<i>Subdistrict, 2016</i> .....	37
<b>4.</b>	<b>Sosial</b> .....	<b>38</b>
	<b>Sosial</b> .....	<b>38</b>
4.1	Pendidikan/ <i>Education</i> .....	57
4.1.1	Banyaknya Taman Kanak-Kanak, Guru, Murid dan Rasio Murid Menurut Kelurahan/Kampung di Distrik Manokwari Selatan Tahun 2016.....	57
	<i>Number of Kindergarten, Teacher, Pupil and Pupil Ratio by Villages in Manokwari Selatan Subdistrict, 2016</i> .....	57
4.1.2	Banyaknya Sekolah Dasar, Guru, Murid dan Rasio Murid Menurut Kelurahan/Kampung di Distrik Manokwari Selatan, Tahun 2016.....	58
	<i>Number of Primary School, Teacher, Pupil and Pupil Ratio by Villages in Manokwari Selatan Subdistrict, 2016</i> .....	58
4.1.3	Banyaknya Sekolah Menengah Pertama, Guru, Murid dan Rasio Murid Menurut Kelurahan/Kampung di Distrik Manokwari Selatan Tahun 2016.....	59
	<i>Number of Junior High School, Teacher, Pupil and Pupil Ratio by Villages in Manokwari Selatan Subdistrict, 2016</i> .....	59
4.1.4	Banyaknya Sekolah Menengah Atas, Guru, Murid dan Rasio Murid Menurut Kelurahan/Kampung di Distrik Manokwari Selatan Tahun 2016.....	60
	<i>Number of General Senior High School, Teacher, Pupil and Pupil Ratio by Villages in Manokwari Selatan Subdistrict, 2016</i> ...	60
4.2	Kesehatan/ <i>Health</i> .....	61
4.2.1	Jumlah fasilitas Kesehatan Menurut Kelurahan/Kampung di Distrik Manokwari Selatan Tahun 2014.....	61
	<i>Number of Health Facilities by Villages in Manokwari Selatan Subdistrict, 2014</i> .....	62
4.2.2	Jumlah Peserta Badan Penyelenggaraan Jaminan Sosial (BPJS) PBI Menurut Kelurahan/Kampung di Distrik Manokwari Selatan Tahun 2015.....	62
	<i>Number of Participants of Social Security Provider (BPJS) PBI by Villages in Manokwari Selatan Subdistrict, 2015</i> .....	63
4.2.3	Nama Puskesmas, Pimpinan, Nama Pustu, dan Na di Distrik Manokwari Selatan Tahun 2015.....	63
	<i>Name of Public Health Center, Chief of Public Health Center,</i>	

	<i>Name of Public Health Sub Center, and Name of Village Maternity in Manokwari Selatan Subdistrict, 2015</i> .....	64
4.2.4	Jumlah Tenaga Keperawatan Menurut Unit Kerja di Distrik Manokwari Selatan Tahun 2015 .....	65
	<i>Number of Nursing Personnel by Work Unit in Manokwari Selatan Subdistrict, 2015</i> .....	65
4.2.5	Jumlah Tenaga Kefarmasian Menurut Unit Kerja di Distrik Manokwari Selatan Tahun 2015 .....	66
	<i>Number of Pharmaceutical Personnel by Work Unit in Manokwari Selatan Subdistrict, 2015</i> .....	66
4.2.6	Jumlah Tenaga Kesehatan Masyarakat dan Kesehatan Lingkungan Menurut Unit Kerja di Distrik Manokwari Selatan Tahun 2015 .....	67
	<i>Number of Community Health Personnel and Environmental Health Personnel by Work Unit in Manokwari Selatan Subdistrict, 2015</i> .....	67
4.2.7	Jumlah Tenaga Gizi Menurut Unit Kerja di Distrik Manokwari Selatan Tahun 2015 .....	68
	<i>Number of Nutritionist Personnel by Work Unit in Manokwari Selatan Subdistrict, 2015</i> .....	68
4.2.8	Jumlah Dokter Umum dan Dokter Spesialis Menurut Unit Kerja di Distrik Manokwari Selatan Tahun 2015 .....	69
	<i>Number of Generalist Doctors and Spesialits Doctors by Work Unit in Manokwari Selatan Subdistrict, 2015</i> .....	69
4.2.9	Jumlah Dokter Gigi dan Dokter Spesialis Gigi Menurut Unit Kerja di Distrik Manokwari Selatan Tahun 2015 .....	70
	<i>Number of Midwifery Personnel by Work Unit in Manokwari Selatan Subdistrict, 2015</i> .....	70
4.2.10 .....	Jumlah Tenaga Kebidanan Menurut Unit Kerja di Distrik Manokwari Selatan Tahun 2015 .....	71
	<i>Number of Dentist and Specialist Dentist by Work Unit in Manokwari Selatan Subdistrict, 2015</i> .....	71
4.2.11 .....	Jumlah bayi Lahir dan Bayi Berat Badan Lahir Rendah (BBLR) Menurut Unit Kerja di Distrik Manokwari Selatan Tahun 2015 .....	72
	<i>Number of Births and Babies with Low Birth Weight (LBW) by Work Unit in Manokwari Selatan Subdistrict, 2015</i> .....	72
4.2.12 .....	Jumlah Ibu Hamil, Melakukan Kunjungan K1, dan Melakukan Kunjungan K4 Menurut Unit Kerja di Distrik Manokwari Selatan	

	Tahun 2015.....	73
	<i>Number of Pregnant Women, Those with One Visit, and Four Visits of Antenatal Care by Work Unit in Manokwari Selatan Subdistrict, 2015.....</i>	73
4.2.13 .....	Jumlah Ibu Hamil, Mendapatkan FE1, dan FE3 Menurut Unit Kerja di Distrik Manokwari Selatan Tahun 2015 .....	74
	<i>Number of Pregnant Women, Those got FE1, and FE3 by Work Unit in Manokwari Selatan Subdistrict, 2015 .....</i>	74
4.3	Keluarga Berencana/ <i>Family Planning</i> .....	75
4.3.1	Banyaknya Klinik Keluarga Berencana (KKB), dan Pos Pelayanan Keluarga Berencana Desa (PPKBD) Menurut Kelurahan/Kampung di Distrik Manokwari Selatan Tahun 2015 .....	75
	<i>Number of Family Planning Clinics and Village Family Planning Service Units by Villages in Manokwari Selatan Subdistrict, 2015 .....</i>	75
4.3.2	Jumlah Pasangan Usia Subur dan Peserta KB Aktif Menurut Kelurahan/Kampung di Distrik Manokwari Selatan Tahun 2015 ...	76
	<i>Number of Eligible Couples and Family Planning Participants by Villages in Manokwari Selatan Subdistrict, 2015.....</i>	76
4.4	Agama/ <i>Religion</i> .....	78
4.4.1	Jumlah Penduduk Menurut Kelurahan/Kampung dan Agama yang Dianut di Distrik Manokwari Selatan Tahun 2015.....	78
	<i>Population by Villages and Religion in Manokwari Selatan Subdistrict, 2015.....</i>	78
4.4.2	Jumlah Tempat Peribadatan Menurut Kelurahan/Kampung dan Agama yang Dianut di Distrik Manokwari Selatan Tahun 2015.....	79
	<i>Number of Worship Facilities by Villages in Manokwari Selatan Subdistrict, 2015.....</i>	79
4.5	Kemiskinan / <i>Poverty</i> .....	80
4.5.1	Jumlah Keluarga Menurut Kelurahan/Kampung dan Klasifikasi Keluarga di Distrik Manokwari Selatan Tahun 2013-2014.....	80
	<i>Number of Households by Villages and Household Classification in Manokwari Selatan Subdistrict, 2013-2014.....</i>	80
4.6	Kriminalitas / <i>Crime</i> .....	81
4.5.2	Jumlah Tindak Pidana dan Persentase Penyelesaian Tindak Pidana di Distrik Manokwari Selatan Tahun 2014-2015 .....	81

	<i>Number of Crime and Clearance Crime Rate in Manokwari Selatan Subdistrict, 2014-2015</i> .....	81
<b>5.</b>	<b>Pertanian</b> .....	<b>82</b>
	<b><i>Agriculture</i></b> .....	<b>82</b>
5.1	Tanaman Pangan/ <i>Food Crops</i> .....	98
5.1.1	Jumlah Rumah Tangga Usaha Tanaman Pangan di Distrik Manokwari Selatan Tahun 2013.....	98
	<i>Number of Food Crops Households and Kind of Food Crops in Manokwari Selatan Subdistrict, 2013</i> .....	98
5.2	Hortikultura/ <i>Horticulture</i> .....	99
5.2.1	Jumlah Rumah Tangga Usaha Hortikultura dan Jenis Tanaman yang Diusahakan Menurut Kelurahan/Kampung di Distrik Manokwari Selatan Tahun 2013.....	99
	<i>Number of Horticulture Households and Kind of Horticulture by Villages in Manokwari Selatan Subdistrict, 2013</i> .....	99
5.3	Perkebunan/ <i>Estate Crops</i> .....	101
5.3.1	Luas Area dan Produksi Tanaman Kelapa Menurut Kelurahan/Kampung di Distrik Manokwari Selatan Tahun 2015 - 2016.....	101
	<i>Total Area and Production of Coconut Plant by Villages in Manokwari Selatan Subdistrict, 2015 - 2016</i> .....	101
5.3.2	Produktivitas, Jumlah Petani, dan Harga Tanaman Kelapa Menurut Kelurahan/Kampung di Distrik Manokwari Selatan Tahun 2015 - 2016.....	102
	<i>Productivity, Plantation Workers, and Price of Coconut Plant by Villages in Manokwari Selatan Subdistrict, 2015 - 2016</i> .....	102
5.3.3	Luas Area dan Produksi Tanaman Pinang Menurut Kelurahan/Kampung di Distrik Manokwari Selatan Tahun 2015 - 2016.....	103
	<i>Total Area and Production of Betel by Villages in Manokwari Selatan Subdistrict, 2015 - 2016</i> .....	103
5.3.4	Produktivitas, Jumlah Petani, dan Harga Tanaman Pinang Menurut Kelurahan/Kampung di Distrik Manokwari Selatan Tahun 2015 - 2016.....	104
	<i>Productivity, Plantation Workers, and Price of Betel by Villages in Manokwari Selatan Subdistrict, 2015 - 2016</i> .....	104
5.4	Peternakan/ <i>Live Stock</i> .....	105



5.3.5	Jumlah Rumah Tangga Usaha Peternakan dan Jenis Ternak Menurut Kelurahan/Kampung di Distrik Manokwari Selatan Tahun 2013.....	105
	<i>Number of Live Stock Households and Kind of Live Stock by Villages in Manokwari Selatan Subdistrict, 2013.....</i>	105
5.5	Perikanan/ <i>Fishery</i> .....	107
5.3.6	Jumlah Rumah Tangga Usaha Penangkapan Ikan dan Jenis Ikan Menurut Kelurahan/Kampung di Distrik Manokwari Selatan Tahun 2013.....	107
	<i>Number of Fishery Households and Kind of Fish by Villages in Manokwari Selatan Subdistrict, 2013.....</i>	107
5.3.7	Jumlah Unit Usaha Penangkapan Ikan Menurut Jenis Perahu yang Digunakan dan Menurut Kelurahan/Kampung di Distrik Manokwari Selatan Tahun 2013.....	108
	<i>Number of Fishery Households Unit by Fishing Boat and by Villages in Manokwari Selatan Subdistrict, 2013.....</i>	108
5.6	Kehutanan/ <i>Forestry</i> .....	110
5.4.1	Luas Hutan Linding dan Suaka Alam di Distrik Manokwari Selatan (Hektar) Tahun 2014 .....	110
	<i>Protected Forest and Natural Protected Area in Manokwari Selatan Subdistrict (Hectares), 2014 .....</i>	110
5.4.2	Luas Kawasan Hutan Produksi dan Total Luas Hutan dan Perairan di Distrik Manokwari Selatan Tahun 2014 .....	111
	<i>Production Forest Area and Total Forest and Water Area in Manokwari Selatan Subdistrict, 2014.....</i>	111
<b>6.</b>	<b>Industri, Pertambangan, Energi, dan Konstruksi .....</b>	<b>112</b>
	<b><i>Industry, Mining, Energy, and Construction .....</i></b>	<b>112</b>
6.1	Energi/ <i>Energy</i> .....	118
6.1.1	Jumlah Pelanggan PLN di Kabupaten Manokwari Tahun 2011-2016.....	118
	<i>Number of Customers of PLN in Manokwari regency, 2011-2016 .....</i>	118
<b>7.</b>	<b>Perdagangan .....</b>	<b>119</b>
	<b><i>Trade .....</i></b>	<b>119</b>
7.1	Banyaknya Pedagang Menurut Jenis Perdagangan dan Kelurahan/Kampung di Distrik Manokwari Selatan Tahun 2016 ...	125
	<i>Number of Merchant by Kind of Merchandise and Villages in</i>	

	<i>Manokwari Selatan Regency, 2016</i> .....	125
<b>8.</b>	<b>Hotel dan Pariwisata</b> .....	<b>126</b>
	<b><i>Hotels and Tourism</i></b> .....	<b>126</b>
8.1	<i>Pariwisata/Tourism</i> .....	132
8.1.1	Banyaknya Tempat Wisata Menurut Jenis dan Kelurahan/Kampung di Distrik Manokwari Selatan Tahun 2016 .....	132
	<i>Number of Tourist Object by Type and Villages in Manokwari Selatan Subdistrict, 2016</i> .....	132
8.1.2	Nama dan Jenis Tempat Wisata di Distrik Manokwari Selatan Tahun 2016 .....	133
	<i>Name and Type of Arts in Tourist Object by Villages in Manokwari Selatan Subdistrict, 2016</i> .....	133
<b>9.</b>	<b>Transportasi dan Komunikasi</b> .....	<b>134</b>
	<b><i>Transportation and Communication</i></b> .....	<b>134</b>
<b>10.</b>	<b>Perbandingan antar Distrik</b> .....	<b>145</b>
	<b><i>Subdistrict Comparison</i></b> .....	<b>145</b>
10.1	Jumlah Penduduk Pertengahan tahun Menurut Kelurahan/Kampung di Distrik Manokwari Selatan tahun 2011- 2016 .....	149
	<i>Mid year Population by Villages in Manokwari Selatan Subdistrict, 2011-2016</i> .....	149

**DAFTAR GAMBAR/LIST OF FIGURES**

		halaman <i>page</i>
1.	Persentase Luas Wilayah Menurut Kelurahan/Kampung di Distrik Manokwari Selatan Tahun 2016 ..... <i>Percentage of Total Areaa by Villages in Manokwari Selatan Subdistrict, 2016</i> .....	6 6
2.	Jumlah Aparat Kelurahan/Kampung di Distrik Manokwari Selatan Tahun 2016..... <i>Number of Village's Government Officer in Manokwari Selatan Subdistrict, 2016</i> .....	18 18
3.	Jumlah Penduduk Menurut Jenis Kelamin dan kelompok Umur di Distrik Manokwari Selatan Tahun 2016..... <i>Population by Sex and Age Group in Manokwari Selatan Subdistrict, 2016</i> .....	32 32
4.	Jumlah Fasilitas Pendidikan di Distrik Manokwari Selatan Tahun 2016 ..... <i>Number of Education Facilities in Manokwari Selatan Subdistrict, 2016</i> ....	56 56
5.	Persentase Luas Kawasan Hutan di Distrik Manokwari Selatan Tahun 2014..... <i>Percentage of Forest Area in Manokwari Selatan Subdistrict, 2014</i> .....	97 97
6.	Jumlah Pelanggan Listrik PLN Menurut Rayon di Kabupaten Manokwari Tahun 2011 – 2016 ..... <i>Number of PLN Customers in Manokwari Selatan Subdistrict, 2011 – 2016</i> .....	117 117
7.	Banyaknya Pedagang Menurut Jenis Perdagangan di Distrik Manokwari Selatan Tahun 2016 ..... <i>Number of Merchant by Kind of Merchandise in Manokwari Selatan Subdistrict, 2016</i> .....	124 124
8.	Banyaknya Tempat Wisata Menurut Jenis di Distrik Manokwari Selatan Tahun 2016..... <i>Number of Tourust Object by Type in Manokwari Selatan Subdistrict, 2016</i> .....	131 131
9.	Jumlah Penduduk Pertengahan Tahun Menurut Distrik di Kabupaten Manokwari Tahun 2016..... <i>Mid Year Population by Subdistrict in Manokwari Regency, 2016</i> .....	148 148

## PENJELASAN UMUM/EXPLANATORY NOTES

Tanda-tanda, satuan-satuan, dan lain-lainnya yang digunakan dalam publikasi ini adalah sebagai berikut:

*Symbols, measurement units, and acronyms which are used in this publication, are as follows:*

### 1. TANDA-TANDA/SYMBOLS

Data tidak tersedia/ <i>Data not available</i>	: ...
Tidak ada atau nol / <i>Null or zero</i>	: —
Data dapat diabaikan/ <i>Data negligible</i>	: 0
Tanda decimal/ <i>Decimal point</i>	: ,
Data tidak dapat ditampilkan/ <i>Not applicable</i>	: NA
Angka perkiraan/ <i>Estimated figures</i>	: <sup>e</sup>
Angka sementara/ <i>Preliminary figures</i>	: <sup>x</sup>
Angka sangat sementara/ <i>Very preliminary figures</i>	: <sup>xx</sup>
Angka diperbaiki/ <i>Revised figures</i>	: <sup>r</sup>

### 2. SATUAN/UNITS

barel/ <i>barrel</i>	: 158,99 liter/ <i>litres</i> = 1/6,2898 m <sup>3</sup>
hektar (ha)/ <i>hectare (ha)</i>	: 10 000 m <sup>2</sup>
kilometer (km)/ <i>kilometres (km)</i>	: 1 000 meter/ <i>meters (m)</i>
knot/ <i>knot</i>	: 1,8523 km/jam (km/hour)
kuintal/ <i>quintal</i>	: 100 kg
KWh	: 1 000 Watt <i>hour</i>
MWh	: 1 000 KWh
liter (untuk beras)/ <i>litre (for rice)</i>	: 0,80 kg
ons/ <i>ounce</i>	: 28,31 gram/ <i>grams</i>
ton	: 1 000 kg

Satuan lain: buah, dus, butir, helai/lembar, kaleng, batang, pulsa, ton kilometer (ton-km), jam, menit, persen (%).

*Other units: unit, pack, pieces, sheet, tin, pulse, ton-kilometres(ton-km), hour, minute, percent (%).*

Perbedaan angka di belakang koma disebabkan oleh pembulatan angka.

*The difference in decimal numbers is caused by rounding.*

# 1

BAB

*Chapter*

## GEOGRAFI DAN IKLIM

Geography and Climate



**BADAN PUSAT STATISTIK  
KABUPATEN MANOKWARI**

*BPS - Statistics of Manokwari Regency*



## Penjelasan Teknis

### *Technical Notes*



- |  |  |
|--|--|
| <p>1. Secara astronomis, Kabupaten Manokwari terletak pada posisi di bawah garis katulistiwa, antara 0° 14' s dan 130° 31' e.</p>  | <p>1. <i>Astronomically, Manokwari Regency is placed under equator line, between 0° 14' s and 130° 31' e.</i></p>  |
| <p>2. Batas-batas geografis Kabupaten Manokwari adalah sebagai berikut:</p> <ul style="list-style-type: none"> <li>• Barat: Kabupaten Tambrauw</li> <li>• Utara: Samudera Pasifik</li> <li>• Timur: Samudera Pasifik</li> <li>• Selatan: Kabupaten Pegunungan Arfak dan Manokwari Selatan</li> </ul> | <p>2. <i>The geographical boundaries of Manokwari Regency are:</i></p> <ul style="list-style-type: none"> <li>• <i>West: Tambrauw Regency,</i></li> <li>• <i>North: Pacific Ocean</i></li> <li>• <i>East: Pacific Ocean</i></li> <li>• <i>South: Pegunungan Arfak and Manokwari Selatan Regency</i></li> </ul> |
| <p>3. Luas Wilayah Kabupaten Manokwari adalah 4.650,32 Km<sup>2</sup> yang terbagi menjadi sembilan distrik.</p>   | <p>3. <i>Manokwari Regency is divided into 9 districts, which Total Areaa are 4.650,32 Km<sup>2</sup>.</i></p>   |
| <p>4. Data iklim yang dikumpulkan terdiri dari suhu udara, kelembaban udara, tekanan udara, curah hujan, dan penyinaran matahari diperoleh dari Badan Meteorologi, Klimatologi dan Geofisika Kabupaten Manokwari.</p>  | <p>4. <i>Climate data collected consist of temperature, relative humidity, atmospheric pressure, rain fall, and sun irradiating comes from Meteorology, Climatoogy, and Geographic Agency of Manokwari Regency.</i></p>  |

5. Desa/Kelurahan Tepi Laut adalah desa/kelurahan yang sebagian atau seluruh wilayahnya bersinggungan langsung dengan laut, baik berupa pantai maupun tebing karang.
5. *Coastal Village/Coastal Subdistrict is a village/subdistrict which some areas are intersect/directly adjacent to the sea, either gently sloping/flat beach or cliffs/reef.*
6. Desa/Kelurahan bukan tepi laut adalah desa/kelurahan yang wilayahnya tidak bersinggungan langsung dengan laut.
6. *Non Coastal Village/Non Coastal Subdistrict is a village which has no area that intersect/directly adjacent to the sea.*
7. Desa/Kelurahan Lereng/Puncak adalah desa/kelurahan yang sebagian besar wilayahnya berada di puncak gunung/pegunungan atau terletak di antara puncak sampai lembah.
7. *Slope/Peak Village/Subdistrict is a village/subdistrict which the largest part of village/subdistrict lies on the highest part of mount/mountain or lies between the peak to the valley.*
8. Desa/Kelurahan lembah adalah desa/kelurahan yang wilayahnya sebagian besar merupakan daerah rendah yang terletak di antara dua gunung/pegunungan atau daerah yang mempunyai kedudukan lebih rendah dibandingkan daerah sekitarnya.
8. *Valley Village/Subdistrict area is a village/subdistrict with the largest part of the village/subdistrict is a low area between two mountains or area that have a position lower than the surrounding areas.*
9. Desa/Kelurahan Dataran adalah desa/kelurahan yang sebagian besar wilayahnya tampak datar, rata, dan membentang.
9. *Flat Village/Subdistrict is a village/subdistrict which the largest part of village/subdistrict looked plane, flat, and stretches.*



## Ulusan Review



Batas-batas geografis Distrik Manokwari Selatan adalah sebagai berikut :

- Barat: Distrik Warmare dan Prafi
- Utara: Distrik Manokwari Utara
- Timur: Distrik Manokwari Barat dan Teluk Cenderawasih
- Selatan: Distrik Tanah Rubu

*The geographical boundaries of Manokwari Selatan Subdistrict are :*

- *West: Warmare and Prafi Subdistrict*
- *North: Manokwari Utara Subdistrict*
- *East: Manokwari Barat Subdistrict and Cenderawasih Bay*
- *South: Tanah Rubu Subdistrict*

Luas Wilayah Distrik Manokwari Selatan adalah 544,39 Km<sup>2</sup> yang terbagi menjadi 18 kelurahan/kampung. Distrik Manokwari Selatan terbagi atas 18 kelurahan/kampung yaitu: Kampung Acemo, Warsuami, Mupi, Anggrisi, Misapmeysi, Maruni, Nimbiau/ Wamesa, Anday, Waruri/Weluri, Wasay, Warmumi, Dihara, Katebu, Masiepi, Sowi, Doput, Warkomi, dan Ngunibouw.

*Manokwari Selatan Subdistrict is divided into 18 villages, which Total Areaa are 544,39 Km<sup>2</sup>. Manokwari Selatan Subdistrict is divided into 18 villages, which are Acemo Village, Warsuami, Mupi, Anggrisi, Misapmeysi, Maruni, Nimbiau/ Wamesa, Anday, Waruri/Weluri, Wasay, Warmumi, Dihara, Katebu, Masiepi, Sowi, Doput, Warkomi, dan Ngunibouw Village.*

Secara keseluruhan, kelurahan dengan wilayah terluas adalah Kelurahan/Kampung Anday dengan luas 85,20 Km<sup>2</sup> atau 15,65% dari total wilayah Distrik Manokwari Selatan. Sebaliknya, Kelurahan/Kampung Dihara adalah kampung terkecil di Distrik Manokwari Selatan dengan luas 0,06 Km<sup>2</sup> atau hanya 0,01% total luas Distrik Manokwari Selatan.

*The largest villages in Manokwari Subdistrict are Anday Village with 85,20 Km<sup>2</sup> or 15,65% from Total Areaa of Manokwari Selatan Subdistrict. Otherwise, the smallest villages in Manokwari Selatan Subdistrict are Dihara Village with only 0,06 Km<sup>2</sup> or 0,01% from Total Areaa of Manokwari Selatan Subdistrict.*



Sebagian besar wilayah Distrik Manokwari Selatan terletak di daerah pegunungan yang dibuktikan dengan 9 dari 18 kampung berada di pesisir.

*Geographically, almost area of Manokwari Selatan Subdistrict was in beach proven by 9 from 18 villages are in beach area.*

<https://manokwarikab.bps.go.id>

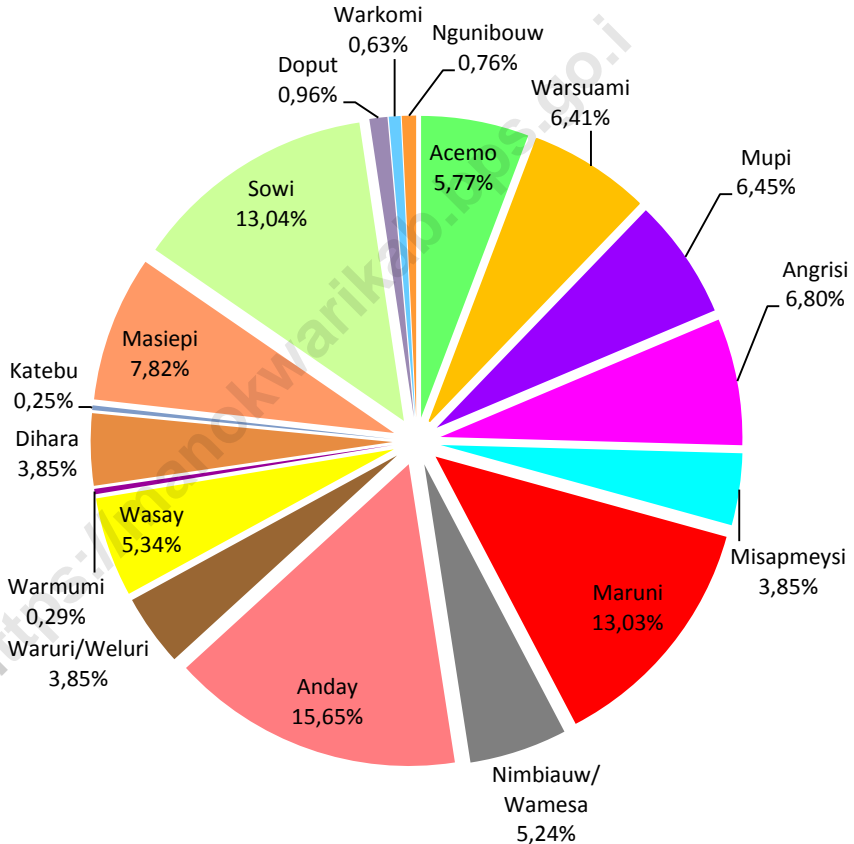
**Luas Wilayah Menurut Kelurahan/Kampung di Distrik Manokwari Selatan (km<sup>2</sup>) Tahun 2016**

**Gambar**

Figure

**1**

*Total Areaa by Villages in Manokwari Selatan Subdistrict (square.km), 2016*



Sumber : BPS Kabupaten Manokwari (Data diolah)

Source : BPS – Statistics of Manokwari Regency (Data Processed)

1.1 Geografi/*Geography*

**Tabel 1.1.1** Letak Geografis Distrik Manokwari Selatan Tahun 2016  
*Table Geographical Location of Manokwari Selatan Subdistrict, 2016*

## A. Letak Geografis

*Geographical Location*

- Di Bagian Utara/*North Side* : NA
- Di Bagian Selatan/*South Side* : NA
- Di Bagian Barat/*West Side* : NA
- Di Bagian Timur/*East Side* : NA

## B. Batas Wilayah Distrik Manokwari

## Selatan

*The Border Area of Manokwari Selatan Subdistrict*

- Sebelah Utara  
*North Side* : Distrik Manokwari Utara  
*Manokwari Utara Subdistrict*
- Sebelah Selatan  
*South Side* : Distrik Tanah Rubu  
*Tanah Rubu Subdistrict*
- Sebelah Barat  
*West Side* : Distrik Warmare dan Prafi  
*Warmare and Prafi Subdistrict*
- Sebelah Timur  
*East Side* : Distrik Manokwari Barat dan Teluk  
Cenderawasih  
*Manokwari Barat Subdistrict and  
Cenderawasih Bay*

## C. Jarak dari Ibukota Distrik ke Ibukota

## Kabupaten

*The Distance from Subdistrict Capital to  
Regency Capital*


---

Sumber : BPS Kabupaten Manokwari

Source : BPS – *Statistics of Manokwari Regency*

Tabel  
Table**1.1.2****Luas Wilayah Menurut Kelurahan/Kampung di Distrik Manokwari Selatan Tahun 2016***Total Areaa by Villages in Manokwari Selatan Subdistrict, 2016*

Kelurahan/Kampung <i>Villages</i>	Luas (km <sup>2</sup> ) <i>Total Areaa (square.km)</i>	Persentase <i>Percentage</i>
(1)	(2)	(3)
1. Acemo	31,43	5,77
2. Warsuami	34,92	6,41
3. Mupi	35,14	6,45
4. Angrisi	37,00	6,80
5. Misapmeysi	20,95	3,85
6. Maruni	70,95	13,03
7. Nimbiau/Wamesa	28,51	5,24
8. <b>Anday</b>	85,20	15,65
9. Waruri/Weluri	20,95	3,85
10. Wasay	29,09	5,34
11. Warmumi	1,56	0,29
12. Dihara	20,95	3,85
13. Katebu	1,35	0,25
14. Masiepi	42,60	7,82
15. Sowi	70,99	13,04
16. Doput	5,25	0,96
17. Warkomi	3,45	0,63
18. Ngunibouw	4,15	0,76
<b>Manokwari Selatan</b>	<b>544,44</b>	<b>100,00</b>

Sumber : BPS Kabupaten Manokwari

Source : BPS – Statistics of Manokwari Regency

**Tabel**  
*Table* **1.1.3**

**Tinggi Wilayah di Atas Permukaan Laut (DPL) Menurut Kelurahan/Kampung di Distrik Manokwari Selatan Tahun 2016**  
*Height Above Mean Sea Level (AMSL) by Villages in Manokwari Selatan Subdistrict, 2016*

<b>Kelurahan/Kampung</b> <i>Villages</i>	<b>Tinggi</b> <i>Height</i> <b>(m)</b>
(1)	(2)
1. Acemo	15,00
2. Warsuami	15,00
3. Mupi	20,00
4. Angrisi	15,00
5. Misapmeysi	20,00
6. Maruni	5,00
7. Nimbiauw/Wamesa	10,00
8. <b>Anday</b>	5,00
9. Waruri/Weluri	15,00
10. Wasay	10,00
11. Warmumi	15,00
12. Dihara	30,00
13. Katebu	40,00
14. Masiepi	50,00
15. Sowi	6,00
16. Doput	15,00
17. Warkomi	20,00
18. Ngunibouw	20,00
<b>Rata-Rata/Average</b>	<b>18,11</b>

Sumber : BPS Kabupaten Manokwari

*Source BPS – Statistics of Manokwari Regency*

**Tabel**  
*Table* **1.1.4**

**Letak Geografis Menurut Kelurahan/Kampung di Distrik Manokwari Selatan Tahun 2016**

*Geographical Location by Villages in Manokwari Selatan Subdistrict, 2016*

Kelurahan/Kampung <i>Villages</i>	Pesisir <i>Coastal</i>	Lereng/ Punggung Bukit <i>Peak</i>	Lembah/DAS <i>Valley</i>
(1)	(2)	(3)	(4)
1. Acemo	√	-	-
2. Warsuami	√	-	-
3. Mupi	√	-	-
4. Angrisi	√	-	-
5. Misapmeysi	-	-	-
6. Maruni	√	-	-
7. Nimbiauw/Wamesa	√	-	-
8. <b>Anday</b>	√	-	-
9. Waruri/Weluri	-	-	-
10. Wasay	-	-	√
11. Warmumi	-	-	-
12. Dihara	-	-	-
13. Katebu	-	√	-
14. Masiepi	-	√	-
15. Sowi	√	-	-
16. Doput	-	-	-
17. Warkomi	√	-	-
18. Ngunibouw	-	-	-
<b>Jumlah/Total</b>	<b>9</b>	<b>2</b>	<b>1</b>

Sumber : BPS Kabupaten Manokwari

Source : BPS – Statistics of Manokwari Regency

**Tabel***Table***1.1.5****Nama dan Kedalaman Danau di Distrik Manokwari Selatan Tahun 2016***Name and Depth of Lake in Manokwari Selatan Subdistrict, 2016*

<b>Kelurahan/Kampung</b> <i>Villages</i>	<b>Nama Danau</b> <i>Name of Lake</i>	<b>Kedalaman</b> <i>Depth</i>
(1)	(2)	(3)
1. Anggrisi	Anggrisi	3
2. Maruni	Kabori	10

Sumber : Mesin Telusur *Google Maps**Source Search Engine of Google Maps*

Tabel  
Table**1.1.6****Indeks Kesulitan Geografis Menurut Kelurahan/Kampung di  
Distrik Manokwari Selatan Tahun 2014***Geographical Difficulty Index by Villages in Manokwari Selatan  
Subdistrict, 2014*

Kelurahan/Kampung <i>Villages</i>	IKG
(1)	(2)
1. Acemo	57,04
2. Warsuami	58,50
3. Mupi	54,41
4. Angrisi	58,32
5. Misapmeysi	65,10
6. Maruni	50,75
7. Nimbiau/Wamesa	43,33
8. <b>Anday</b>	60,24
9. Waruri/Weluri	59,39
10. Wasay	70,27
11. Warmumi	51,58
12. Dihara	51,28
13. Katebu	66,03
14. Masiepi	54,48
15. Sowi	58,11
16. Doput	60,15
17. Warkomi	57,04
18. Ngunibouw	58,50

Sumber : BPS Kabupaten Manokwari

Source : *BPS – Statistics of Manokwari Regency*



Tabel  
Table

1.1.7

Indeks Pembangunan Desa Menurut Kelurahan/Kampung di  
Distrik Manokwari Selatan Tahun 2014

Rural Development Index by Villages in Manokwari Selatan  
Subdistrict, 2014

Kelurahan/Kampung Villages	IPD VDI	Indeks Per Dimensi Index by Dimention				
		Layanan Service	Infrastruktur Infrastructure	Transportasi Transportation	Umum General	Pemerintahan Government
(1)	(2)	(3)	(4)	(5)	(6)	(7)
1. Acemo	44,10	22,51	32,91	95,85	37,06	44,93
2. Warsuami	41,36	41,95	21,48	54,85	49,65	52,14
3. Mupi	46,62	31,92	31,12	94,46	37,06	46,64
4. Angrisi	40,11	25,86	14,16	94,46	43,20	38,08
5. Misapmeysi	36,06	28,80	21,47	64,93	43,20	30,48
6. Maruni	51,64	45,38	38,53	74,31	49,65	60,35
7. Nimbiau/Wamesa	37,46	32,57	21,48	57,44	37,06	52,14
8. <b>Anday</b>	-	-	-	-	-	-
9. Waruri/Weluri	37,94	37,31	14,75	70,12	17,88	53,49
10. Wasay	42,88	32,95	33,21	71,86	37,06	46,64
11. Warmumi	36,26	38,57	22,19	33,04	37,06	67,19
12. Dihara	51,22	50,99	33,17	71,54	43,20	63,78
13. Katebu	48,89	53,26	40,53	63,28	49,65	27,50
14. Masiepi	35,43	26,51	22,47	60,91	43,20	36,71
15. Sowi	-	-	-	-	-	-
16. Dopot	45,53	28,80	22,27	99,46	43,20	60,34
17. Warkomi	44,38	23,19	29,69	94,11	43,20	50,06
18. Ngunibouw	41,34	24,32	14,16	91,03	43,20	60,12

Sumber : Indeks Pembangunan Desa 2014, Kerjasama Bappenas dan BPS RI  
Source Rural Development Index 2014, Cooperation of Bappenas and BPS –  
Statistics of Indonesia

Tabel  
Table**1.1.8****Indeks Desa Membangun Menurut Kelurahan/Kampung di  
Distrik Manokwari Selatan Tahun 2014***Rural Build Index by Villages in Manokwari Selatan Subdistrict,  
2014*

Kelurahan/Kampung <i>Villages</i>		Indeks Desa Membangun <i>Rural Build Index</i>
(1)		(2)
1.	Acemo	0,59057
2.	Warsuami	0,48650
3.	Mupi	NA
4.	Angrisi	NA
5.	Misapmeysi	NA
6.	Maruni	NA
7.	Nimbiau/Wamesa	NA
8.	<b>Anday</b>	NA
9.	Waruri/Weluri	NA
10.	Wasay	0,47931
11.	Warmumi	NA
12.	Dihara	NA
13.	Katebu	NA
14.	Masiepi	0,48152
15.	Sowi	NA
16.	Doput	NA
17.	Warkomi	NA
18.	Ngunibouw	NA

Sumber : Indeks Desa Membangun 2014, Kerjasama Bappenas dan BPS RI

Source *Rural Build Index 2014, Cooperation of Bappenas and BPS – Statistics of  
Indonesia*

# 2

BAB

*Chapter*

PEMERINTAHAN

Government



**BADAN PUSAT STATISTIK  
KABUPATEN MANOKWARI**  
*Statistics of Manokwari Regency*



## Penjelasan Teknis

### *Technical Notes*



1. Anggota Dewan Perwakilan Rakyat Daerah (DPRD) dipilih melalui pemilihan umum (pemilu) dan dilantik dalam masa jabatan lima tahun.
1. *Regional House of Representatives (DPRD) members are elected through a general election and appointed for a five-year membership.*



## Ulasan Review



### WILAYAH ADMINISTRATIF

Secara Administratif, Distrik Manokwari Selatan memiliki 18 kelurahan/kampung yang terdiri dari 53 Rukun Tetangga (RT) yang merupakan Satuan Lingkungan Setempat (SLS) terkecil. Kelurahan Anday merupakan Ibukota Distrik Manowari Selatan dengan komposisi 53 RT. Pejabat di lingkungan Pemerintahan Distrik Manokwari Selatan terdiri dari 18 Kepala Kelurahan/Kampung, 18 Sekretaris Kelurahan/Kampung, 22 Ketua BPD, 13 Ketua RW, dan 53 Ketua RT.

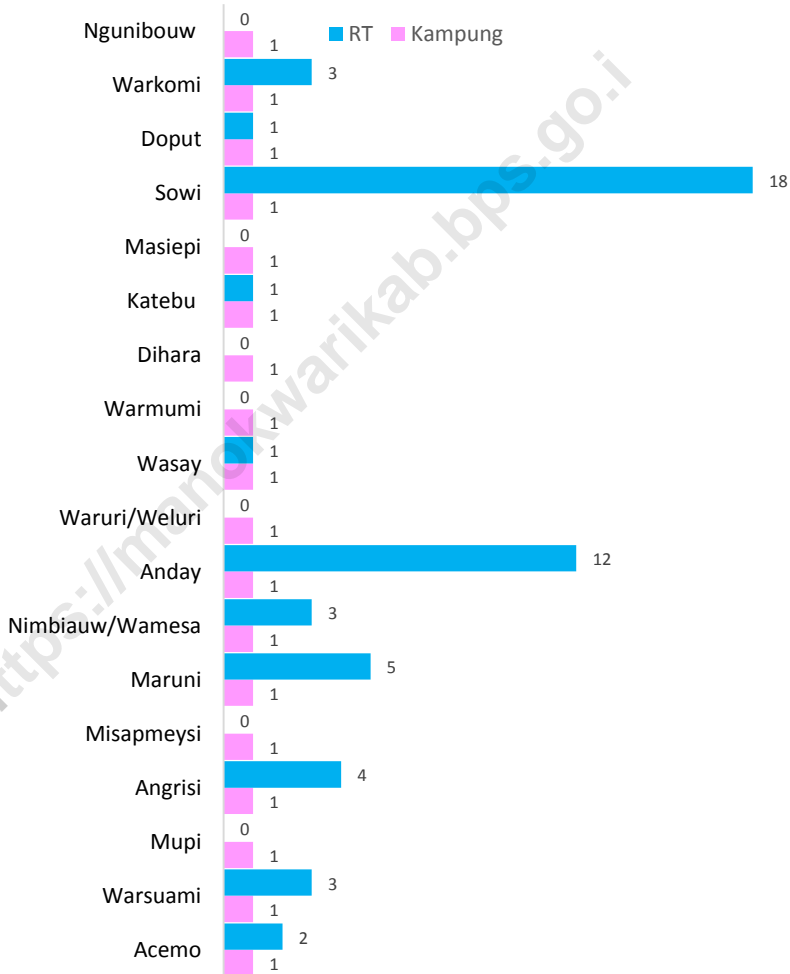
### ADMINISTRATIVE AREA

*Administratively, Manowkari Barat Subdistrict has 18 villages which contains 53 Lowest Administration Unit (LAU). Anday Village are the capital town of Manokwari Selatan Subdistrict which contains 53 Neighbourhood Association. Manokwari Selatan Subdistrict has 18 chief of village, 18 chief of village secretary, 22 chief of village council, 13 chief of Citizen Association, and 53 chief of Neighbourhood Association.*

**Gambar 2**  
Figure

**Jumlah Satuan Lingkungan Setempat (SLS) di Distrik Manokwari Selatan Tahun 2016**

*Number of Lowest Administration Unit (LAU) in Manokwari Selatan Subdistrict, 2016*



Sumber : Sekretariat Daerah Pemerintah Kabupaten Manokwari  
Source : Region Secretariat of Manokwari Regency

## 2.1 WILAYAH ADMINISTRATIF/ADMINISTRATIVE AREA

**Tabel 2.1.1** Jumlah Satuan Lingkungan Setempat (SLS) di Distrik Manokwari Selatan Tahun 2016  
*Table 2.1.1 Number of Lowest Administration Unit (LAU) in Manokwari Selatan Subdistrict, 2016*

Kelurahan/Kampung <i>Villages</i>	Rukun Warga/Kampung <i>Civil Association/Village</i>	Rukun Tetangga <i>Neighbourhood Association</i>
(1)	(2)	(3)
1. Acemo	1	2
2. Warsuami	1	3
3. Mupi	1	0
4. Angrisi	1	4
5. Misapmeysi	1	0
6. Maruni	1	5
7. Nimbiauw/Wamesa	1	3
8. <b>Anday</b>	1	12
9. Waruri/Weluri	1	0
10. Wasay	1	1
11. Warmumi	1	0
12. Dihara	1	0
13. Katebu	1	1
14. Masiepi	1	0
15. Sowi	1	18
16. Doput	1	1
17. Warkomi	1	3
18. Ngunibouw	1	0
<b>Jumlah/Total</b>	<b>18</b>	<b>53</b>

Sumber : Sekretariat Daerah Pemerintah Kabupaten Manokwari  
 Source : *Region Secretariat of Manokwari Regency*

**Tabel**  
*Table* **2.1.2**

**Nama-Nama Kelurahan/Kampung di Distrik Manokwari Selatan Tahun 2016**

*Name of Villages in Manokwari Selatan Subdistrict, 2016*

No.	Kode Kelurahan/ Kampung Village Code	Nama Kelurahan/Kampung Village Name	K/P	Status Status
(1)	(2)	(3)	(4)	(5)
1.	9105144001	Acemo	2	1
2.	9105144002	Warsuami	2	1
3.	9105144004	Mupi	2	1
4.	9105144007	Angrisi	2	1
5.	9105144009	Misapmeysi	2	1
6.	9105144012	Maruni	2	1
7.	9105144013	Nimbiauw/Wamesa	2	1
8.	<b>9105144014</b>	<b>Anday</b>	1	1
9.	9105144015	Waruri/Weluri	2	1
10.	9105144016	Wasay	2	1
11.	9105144017	Warmumi	2	1
12.	9105144018	Dihara	2	1
13.	9105144019	Katebu	2	1
14.	9105144020	Masiepi	2	1
15.	9105144021	Sowi	1	1
16.	9105144022	Doput	2	1
17.	9105144023	Warkomi	2	1
18.	9105144024	Ngunibouw	2	1

Catatan : Kode 1 pada kolom (5) Kelurahan

Kode 2 pada kolom (5) Kampung

*Note Code 1 in column (5) village in capital town*

*Code 2 in column (5) village*

Sumber : Badan Pemerintahan Kampung Kabupaten Manokwari

Source : Village Government Board of Manokwari Regency



Tabel  
Table

**2.1.3**

**Jumlah Aparat Kelurahan/Kampung di Distrik Manokwari Selatan Tahun 2016**

*Number of Village's Government Officer in Manokwari Selatan Subdistrict, 2016*

Kelurahan/Kampung Villages	Kepala Kelurahan/ Kampung Chief of Village	Sekretaris Kelurahan/ Kampung Chief of Village Secretary	Ketua Baperkam Chief of Village Council	Ketua RW Chief of Society	Ketua RT Neigh- bourhood Association
(1)	(2)	(3)	(4)		(5)
1. Acemo	1	1	1	-	2
2. Warsuami	1	1	1	-	3
3. Mupi	1	1	1	-	0
4. Angrisi	1	1	2	-	4
5. Misapmeysi	1	1	1	-	0
6. Maruni	1	1	1	-	5
7. Nimbiau/Wamesa	1	1	1	-	3
8. <b>Anday</b>	1	1	2	4	12
9. Waruri/Weluri	1	1	1	-	0
10. Wasay	1	1	2	-	1
11. Warmumi	1	1	1	-	0
12. Dihara	1	1	1	-	0
13. Katebu	1	1	1	-	1
14. Masiepi	1	1	1	-	0
15. Sowi	1	1	2	9	18
16. Doput	1	1	1	-	1
17. Warkomi	1	1	1	-	3
18. Ngunibouw	1	1	1	-	0
<b>Jumlah/Total</b>	<b>18</b>	<b>18</b>	<b>22</b>	<b>13</b>	<b>53</b>

Sumber : BPS Kabupaten Manokwari

Source : BPS – Statistics of Manokwari Regency

# 3

BAB

*Chapter*

## KEPENDUDUKAN DAN KETENAGAKERJAAN *Population and Employment*





## Penjelasan Teknis

### Technical Notes



1. Sumber utama data kependudukan adalah sensus penduduk yang dilaksanakan setiap sepuluh tahun sekali. Sensus penduduk telah dilaksanakan sebanyak enam kali sejak Indonesia merdeka, yaitu tahun 1961, 1971, 1980, 1990, 2000, dan 2010.

Pada sensus penduduk, pencacahan dilakukan terhadap seluruh penduduk yang berdomisili di wilayah teritorial Indonesia termasuk warga negara asing kecuali anggota korps diplomatik negara sahabat beserta keluarganya.

Metode pengumpulan data dalam sensus dilakukan dengan wawancara antara petugas sensus dengan responden dan juga melalui *e-census*. Pencatatan penduduk menggunakan konsep usual residence, yaitu konsep di mana penduduk biasa bertempat tinggal. Bagi penduduk yang bertempat tinggal tetap dicacah di mana mereka biasa tinggal, sedangkan untuk penduduk yang tidak bertempat tinggal tetap dicacah di

1. *The main source of demographic data is population census, which is conducted every ten years. Population Census has been conducted six times since Indonesia's independence: 1961, 1971, 1980, 1990, 2000, and 2010.*

*The population census enumerates all residents who domicile in the entire territory of Indonesia including foreign citizens except the diplomatic corps members and their families.*

*The method of data collection in a population census involves interviewing respondents and conducting e-census. Enumeration of the population uses the concept of "usual residence", which is the concept of "places where people usually live". De jure was applied to the permanent residents, while de facto was applied to non-permanent residents. The permanent residents were enumerated in place where they normally live, the non-permanent residents were enumerated where*

tempat di mana mereka ditemukan petugas sensus pada malam 'Hari Sensus'. Termasuk penduduk yang tidak bertempat tinggal tetap adalah tuna wisma, awak kapal berbendera Indonesia, penghuni perahu/rumah apung, masyarakat terpencil/terasing, dan pengungsi. Bagi mereka yang mempunyai tempat tinggal tetap dan sedang bepergian ke luar wilayah lebih dari enam bulan, tidak dicacah di tempat tinggalnya, tetapi dicacah di tempat tujuannya. Untuk tahun yang tidak dilaksanakan sensus penduduk, data kependudukan diperoleh dari hasil proyeksi penduduk. Proyeksi penduduk merupakan suatu perhitungan ilmiah yang didasarkan pada asumsi dari komponen-komponen perubahan penduduk, yaitu kelahiran, kematian, dan migrasi. Proyeksi penduduk Indonesia 2010–2035 menggunakan data dasar penduduk hasil SP2010.

2. **Penduduk Indonesia** adalah semua orang yang berdomisili di wilayah teritorial Indonesia selama 6 bulan atau lebih dan atau mereka yang berdomisili kurang dari 6 bulan tetapi bertujuan menetap.
3. **Laju pertumbuhan penduduk** adalah angka yang menunjukkan persentase pertambahan penduduk dalam jangka waktu

*they were found by the enumerators, on the night of 'Census Date'. The non permanent residents include homeless people, ship crew, boat people, remote area community, and internally displaced persons. Those who had permanent residence and had been travelling away from their home for six months or more were not enumerated in their permanent place, but in the place where they were during the census.*

*For the periods where the population census is not conducted, population projection is done to estimate population during those years. The population projection is an estimate based on the demographic components, such as birth, death, and migration. Indonesia's 2010–2035 population projection used the 2010 Population Census as the base population.*

2. **The population of Indonesia** are all residents of the entire territory of Indonesia who have stayed for six months or longer, and those who intended to stay more than six months even though their length of stay is less than six months.
3. **The growth rate of population** is the numbers that show percentage of population growth within a specified period.

tertentu.

4. **Kepadatan penduduk** adalah rasio banyaknya penduduk per kilometer persegi.
4. **Population density** is ratio of population per square kilometer.
5. **Rasio jenis kelamin** adalah perbandingan antara penduduk laki-laki dan penduduk perempuan pada suatu wilayah dan waktu tertentu. Biasanya dinyatakan dengan banyaknya penduduk laki-laki untuk 100 penduduk perempuan.
5. **Sex ratio** is the ratio of male population to female population in a given area and time, usually expressed as the number of males for every 100 females.
6. **Distribusi penduduk** adalah pola persebaran penduduk di suatu wilayah, baik berdasarkan batas-batas geografis maupun berdasarkan batas-batas administrasi pemerintahan.
6. **Population distribution** is the pattern of population distribution in an area, either by geographic boundaries or by government administrative boundaries.
7. **Komposisi penduduk** adalah pola persebaran penduduk menurut karakteristiknya, contoh: penduduk menurut kelompok umur, penduduk menurut jenis kelamin
7. **Population composition** is the pattern of population distribution by its characteristics, example: population by age group, population by sex
8. **Rumah tangga** adalah seseorang atau sekelompok orang yang mendiami sebagian atau seluruh bangunan fisik/sensus dan biasanya tinggal bersama serta pengelolaan makan dari satu dapur. Yang dimaksud makan dari satu dapur adalah jika pengurusan kebutuhan sehari-harinya dikelola bersama-sama menjadi satu.
8. **Household** is an individual or group of people living in a physical/census building unit or part of it and usually commit on a common provision for food and other essentials of living. Common provision for food means one organising daily needs for all of household members.

- |  |   |
|--|---|
| <p>9. <b>Anggota rumah tangga</b> adalah semua orang yang biasanya bertempat tinggal di suatu rumah tangga, baik yang berada di rumah pada waktu pencacahan maupun yang sementara tidak ada.</p> | <p>9. <b>Household member</b> are those who usually lives in a household regardless of their location at the time of enumeration.</p>   |
| <p>10. <b>Rata-rata anggota rumah tangga</b> adalah angka yang menunjukkan rata-rata jumlah anggota rumah tangga per rumah tangga.</p>   | <p>10. <b>Average household size</b> is the average number of household members per household.</p>  |
| <p>11. Istilah <b>migrasi seumur hidup</b> disebut bila Kabupaten tempat tinggal seseorang pada saat pencacahan berbeda dengan Kabupaten tempat lahirnya.</p>                                    | <p>11. <b>Lifetime migration</b> terminology if someone's Regency of residence at the time of enumeration was different from his/her Regency of birthplace.</p>                               |
| <p>12. Istilah <b>migrasi risen</b> disebut bila Kabupaten tempat tinggal seseorang pada saat pencacahan berbeda dengan Kabupaten tempat tinggalnya 5 tahun yang lalu.</p>                       | <p>12. <b>Recent migration</b> terminology if someone's Regency of residence at the time of enumeration was different from his/her Regency of residence 5 years ago.</p>                      |
| <p>13. <b>Penduduk usia kerja</b> adalah penduduk yang berumur 15 tahun ke atas.</p>   | <p>13. <b>Working age population</b> is persons of 15 years and over.</p>   |
| <p>14. <b>Angkatan kerja</b> adalah penduduk usia kerja (15 tahun ke atas) yang bekerja, punya pekerjaan namun sementara tidak bekerja, dan pengangguran.</p>                                    | <p>14. <b>Labor force or economically active</b> are persons of 15 years and over, who in the previous week were working, temporarily absent from work but having jobs, and unemployment.</p> |
| <p>15. <b>Bekerja</b> adalah kegiatan ekonomi yang dilakukan oleh seseorang</p>  | <p>15. <b>Working</b> is economic activity conducted by a person and</p>  |

dengan maksud memperoleh atau membantu memperoleh pendapatan atau keuntungan dan lamanya bekerja paling sedikit 1 jam secara terus-menerus dalam seminggu yang lalu (termasuk pekerja keluarga tanpa upah yang membantu dalam suatu usaha/kegiatan ekonomi).

*intended to earn income by doing work or helping to do work at least one hour continuously during the reference week (including unpaid family worker/s for any economic activity).*

16. **Jumlah jam kerja seluruhnya** adalah jumlah jam kerja yang digunakan untuk bekerja (tidak termasuk jam kerja istirahat resmi dan jam kerja yang digunakan untuk hal-hal di luar pekerjaan).

16. **Total working hours** is the total hours spent by an employee to perform all jobs (excluding the time used for other activities which are not classified as work).

17. **Lapangan usaha** adalah bidang kegiatan dari pekerjaan/tempat bekerja di mana seseorang bekerja. Klasifikasi lapangan usaha mengikuti Klasifikasi Baku Lapangan Usaha Indonesia (KBLI) dalam 1 digit.

17. **Industry** is field of a person's activity or establishment. The classification of industries follows the Indonesia Standard Industrial Classification (KBLI) in one digit.

18. **Status pekerjaan** adalah kedudukan seseorang dalam unit usaha/kegiatan dalam melakukan pekerjaan.

18. **Employment status** is the status of a person at his place of work or establishment where he was employed.

19. **Berusaha sendiri tanpa dibantu orang lain** adalah bekerja atau berusaha dengan menanggung risiko secara ekonomis, yaitu dengan tidak kembalinya ongkos produksi yang telah dikeluarkan dalam rangka usahanya tersebut, serta tidak menggunakan pekerja

19. **Own-account worker** is a person who works at his own risk without assisted by paid per mount worker or unpaid worker include technical job or skill job.

dibayar maupun pekerja tak dibayar, termasuk yang sifat pekerjaannya memerlukan teknologi atau keahlian khusus.

20. **Berusaha dibantu buruh tidak tetap/buruh tidak dibayar** adalah bekerja atau berusaha atas risiko sendiri, dan menggunakan buruh/pekerja tak dibayar dan atau buruh/pekerja tidak tetap.
20. *Employer assisted by temporary workers/unpaid worker is a person who works at his own risk and assisted by temporary worker/unpaid worker.*
21. **Berusaha dibantu buruh tetap/buruh dibayar** adalah berusaha atas risiko sendiri dan mempekerjakan paling sedikit satu orang buruh/pekerja tetap yang dibayar.
21. *Employer assisted by permanent workers/paid workers is a person who his business at her/his owns risks at least one assisted by paid permanent worker.*
22. **Buruh/karyawan/pegawai** adalah seseorang yang bekerja pada orang lain atau instansi/kantor/perusahaan secara tetap dengan menerima upah/gaji baik berupa uang maupun barang. Buruh yang tidak mempunyai majikan tetap, tidak digolongkan sebagai buruh/karyawan, tetapi sebagai pekerja bebas. Seseorang dianggap memiliki majikan tetap jika memiliki 1 (satu) majikan (orang/rumah tangga) yang sama dalam sebulan terakhir, khusus pada sektor bangunan batasannya tiga bulan. Apabila majikannya instansi/lembaga, boleh lebih dari satu.
22. *Employee is a person who work permanently for other people or institution/office/ company and gains some money/cash or goods as wage/salary. Labor who have no permanent employer is not categorized as a laborer/worker/employee but casual worker. A laborer in general is considered to have a permanent employer if he has the same employer during the past month, particularly for building construction sector is 3 months. If the employer is an institution, more than 1 (one) employer is allowed.*



23. **Pekerja bebas** adalah seseorang yang bekerja pada orang lain/majikan/institusi yang tidak tetap (lebih dari 1 majikan dalam sebulan terakhir) di usaha pertanian baik berupa usaha rumah tangga maupun bukan usaha rumah tangga, ataupun di nonpertanian atas dasar balas jasa dengan menerima upah atau imbalan baik berupa uang maupun barang, dan baik dengan sistem pembayaran harian maupun borongan
24. **Pekerja tak dibayar** adalah seseorang yang bekerja membantu usaha untuk memperoleh penghasilan/keuntungan yang dilakukan oleh salah seorang anggota rumah tangga atau bukan anggota rumah tangga tanpa mendapat upah/gaji baik berupa uang maupun barang.
23. **Casual employee** is a person who does not work permanently for other people/employer/ institution (more than 1 employer during the last 1 month) in agricultural sector, either home industry or not home industry, or in non-agricultural sector based on remuneration paid with money or goods, and based on daily or contact payment system.
24. **Unpaid worker** is a person who intended to work without pay either with money or good, in an establishment run by other members of the family, relative or neighbour.



## Ulasan

## Review



### KEPENDUDUKAN

Tahun 2015, jumlah penduduk Distrik Manokwari Selatan sebanyak 14.446 jiwa dengan komposisi 7.741 laki-laki dan 6.705 perempuan. Rasio laki-laki dan perempuan di Distrik Manokwari Selatan adalah 1,15 yang bermakna jumlah penduduk laki-laki jauh lebih banyak jika dibandingkan dengan jumlah penduduk perempuan. Jika dilihat dari data yang ada, maka terlihat bahwa laju pertumbuhan penduduk dari tahun 2014 ke 2015 sebesar 1,90%. Secara umum, kepadatan penduduk di Distrik Manokwari Selatan masih belum merata dan masih terpusat di beberapa kelurahan/kampung tertentu. Kampung dengan kepadatan penduduk tertinggi adalah Kampung Sowi dengan 103 penduduk per km<sup>2</sup>. Atau jika dilihat dari kepadatan per rumah tangga, yang tertinggi adalah Kampung Sowi dengan 22 rumah tangga per km<sup>2</sup>. Namun jika dilihat secara keseluruhan Distrik Manokwari Selatan, kepadatan penduduk per km<sup>2</sup> masih tergolong kecil yaitu sekitar 26 hingga 27 jiwa dan sebanyak 6 rumah per km<sup>2</sup>. Sedangkan jika

### POPULATION

*In 2015, the population of Manokwari Selatan Subdistrict as much as 14.446 inhabitants with a composition of 7,741 men and 6,705 women. The ratio of men and women in Manokwari Selatan Subdistrict is 1,15 which means the number of males is far more than the number of females. If seen from the data available, it is seen that the population growth rate from 2014 to 2015 amounted to 1,90%. In general, the population density in Manokwari Selatan Subdistrict is still uneven and remains concentrated in a few villages / specific villages. Village with the highest population density is expected in the Sowi village of 103 inhabitants per km<sup>2</sup>. Or when viewed from the density per household, the highest is expected in the Sowi village of 22 households per km<sup>2</sup>. But when viewed as a whole Manokwari Selatan Subdistrict, the population density per km<sup>2</sup> is still relatively small at around 26 to 27 inhabitants and as many as 6 households per km<sup>2</sup>. Meanwhile, if viewed from the age composition, the largest population in*

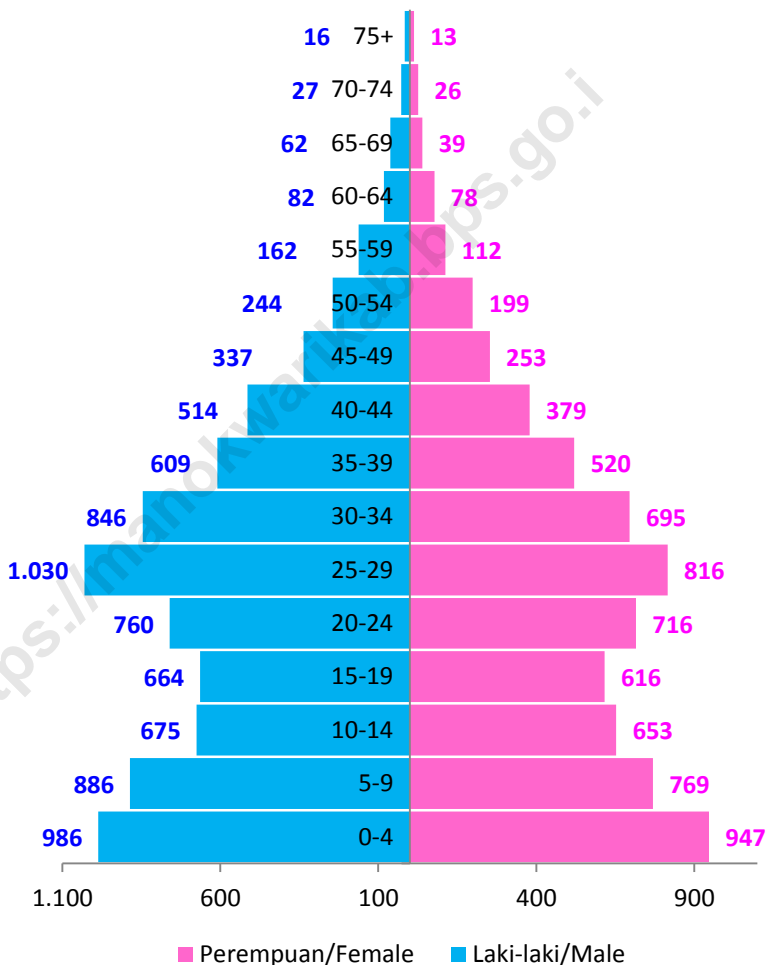
dilihat dari komposisi umur, maka penduduk terbanyak di Manokwari Selatan berumur antara 0 – 4 tahun dengan 1.895 jiwa. Dengan demikian, dapat dikatakan bahwa tingkat kelahiran/natalitas di Distrik Manokwari Selatan dan harapan bayi lahir hidup semakin baik.

*Manokwari Selatan Subdistrict aged between 0-4 years with 1,895 inhabitants. Thus, it can be said that the rate of birth / birthrate in Manokwari Selatan Subdistrict and hope the baby was born alive, the better.*

**Gambar 3**  
Figure

**Jumlah Penduduk Menurut Jenis Kelamin dan Kelompok Umur di Distrik Manokwari Selatan Tahun 2016**

*Population by Sex and Age Group in Manokwari Selatan Subdistrict, 2016*



Sumber : BPS Kabupaten Manokwari (Data diolah)

Source : BPS – Statistics of Manokwari Regency (Data Processed)

## 3.1 KEPENDUDUKAN/POPULATION

Tabel 3.1.1

Table

## Jumlah Penduduk dan Laju Pertumbuhan Penduduk Menurut Kelurahan/Kampung di Distrik Manokwari Selatan Tahun 2010, 2015, dan 2016

Population and Population Growth Rate by Villages in Manokwari Selatan Subdistrict, 2010, 2015, and 2016

Kelurahan/Kampung Villages	Jumlah Penduduk (ribu) Population (thousand)			Laju Pertumbuhan Penduduk per Tahun Annual Population Growth Rate (%)	
	2010	2015	2016	2010- 2016	2015- 2016
(1)	(2)	(3)	(4)	(5)	(6)
1. Acemo	89	99	101	2,13	4,12
2. Warsuami	103	113	115	1,85	3,60
3. Mupi	149	164	167	1,92	3,73
4. Angrisi	156	171	174	1,84	3,57
5. Misapmeysi	103	113	115	1,85	3,60
6. Maruni	878	967	987	1,97	3,89
7. Nimbiau/Wamesa	287	317	323	1,99	3,86
8. <b>Anday</b>	3 388	3 750	3824	2,04	3,94
9. Waruri/Weluri	81	91	93	2,33	4,49
10. Wasay	78	88	90	2,41	4,65
11. Warmumi	19	23	23	3,24	4,55
12. Dihara	143	158	161	2,00	3,87
13. Katebu	511	566	577	2,05	3,96
14. Masiepi	64	69	70	1,50	2,94
15. Sowi	6 602	7 296	7441	2,01	3,91
16. Doput	199	219	223	1,92	3,72
17. Warkomi	118	133	136	2,39	4,62
18. Ngunibouw	99	109	111	1,93	3,74
<b>Manokwari Selatan</b>	<b>13 067</b>	<b>14 446</b>	<b>14 731</b>	<b>2,02</b>	<b>3,92</b>

Sumber : Proyeksi Penduduk Indonesia 2010 – 2035

Source : Indonesia Population Projection 2010 – 2035

**Tabel**  
*Table* **3.1.2**

**Jumlah Penduduk dan Rasio Jenis Kelamin Menurut Kelurahan/Kampung di Distrik Manokwari Selatan Tahun 2016**

*Population and Sex Ratio by Villages in Manokwari Selatan Subdistrict, 2016*

Kelurahan/Kampung <i>Villages</i>	Jenis Kelamin <i>Sex</i>			Rasio Jenis Kelamin <i>Sex Ratio</i>
	Laki-Laki <i>Male</i>	Perempuan <i>Female</i>	Jumlah <i>Total</i>	
(1)	(2)	(3)	(4)	(5)
1. Acemo	57	44	101	1,30
2. Warsuami	51	64	115	0,80
3. Mupi	86	81	167	1,06
4. Angrisi	84	90	174	0,93
5. Misapmeysi	57	58	115	0,98
6. Maruni	414	573	987	0,72
7. Nimbiau/Wamesa	175	148	323	1,18
8. <b>Anday</b>	2081	1743	3824	1,19
9. Waruri/Weluri	50	43	93	1,16
10. Wasay	48	42	90	1,14
11. Warmumi	13	10	23	1,30
12. Dihara	82	79	161	1,04
13. Katebu	359	218	577	1,65
14. Masiepi	34	36	70	0,94
15. Sowi	4065	3376	7441	1,20
16. Doput	114	109	223	1,05
17. Warkomi	72	64	136	1,13
18. Ngunibouw	58	53	111	1,09
<b>Jumlah/Total</b>	<b>7 900</b>	<b>6 831</b>	<b>14 731</b>	<b>1,16</b>

Sumber : Proyeksi Penduduk Indonesia 2010 – 2035

Source : *Indonesia Population Projection 2010 – 2035*

Tabel  
Table

**3.1.3**

**Distribusi dan Kepadatan Penduduk Menurut Kelurahan/Kampung di Distrik Manokwari Selatan Tahun 2016**

*Population Distribution and Population Density by Villages in Manokwari Selatan Subdistrict, 2016*

Distrik Subdistrict	Luas Wilayah (km <sup>2</sup> ) Total Areaa (Sq. km)	Distribusi Penduduk Distribution of Population	Kepadatan Penduduk per km <sup>2</sup> Population Density per sq.km
(1)	(2)	(3)	(4)
1. Acemo	31,43	0,69	3,21
2. Warsuami	34,92	0,78	3,29
3. Mupi	35,14	1,13	4,75
4. Angrisi	37,00	1,18	4,70
5. Misapmeysi	20,95	0,78	5,49
6. Maruni	70,95	6,70	13,91
7. Nimbiau/Wamesa	28,51	2,19	11,33
8. <b>Anday</b>	85,20	25,96	44,88
9. Waruri/Weluri	20,95	0,63	4,44
10. Wasay	29,09	0,61	3,09
11. Warmumi	1,56	0,16	14,74
12. Dihara	20,95	1,09	7,68
13. Katebu	1,35	3,92	427,41
14. Masiepi	42,60	0,48	1,64
15. Sowi	70,99	50,51	104,82
16. Doput	5,25	1,51	42,48
17. Warkomi	3,45	0,92	39,42
18. Ngunibouw	4,15	0,75	26,75
<b>Jumlah/Total</b>	<b>544,44</b>	<b>100,00</b>	<b>27,06</b>

Sumber : Proyeksi Penduduk Indonesia 2010 – 2035

Source : *Indonesia Population Projection 2010 – 2035*

**Tabel 3.1.4**  
Table

**Jumlah Rumah Tangga dan Kepadatan Rumah Tangga Menurut Kelurahan/Kampung di Distrik Manokwari Selatan Tahun 2016**

*Number of Households and Household's Density by Villages in Manokwari Selatan Subdistrict, 2016*

Distrik Subdistrict	Luas Wilayah (Km <sup>2</sup> ) Total Areaa (Sq. km)	Jumlah Rumah Tangga Number of Households	Kepadatan Rumah Tangga per km <sup>2</sup> Household's Density per sq.km
(1)	(2)	(3)	(4)
1. Acemo	31,43	30	0,99
2. Warsuami	34,92	28	0,83
3. Mupi	35,14	44	1,28
4. Angrisi	37,00	53	1,49
5. Misapmeysi	20,95	29	1,43
6. Maruni	70,95	328	4,75
7. Nimbiau/Wamesa	28,51	81	2,91
8. <b>Anday</b>	85,20	989	11,91
9. Waruri/Weluri	20,95	27	1,29
10. Wasay	29,09	25	0,89
11. Warmumi	1,56	8	5,13
12. Dihara	20,95	38	1,86
13. Katebu	1,35	125	95,56
14. Masiepi	42,60	17	0,42
15. Sowi	70,99	1 580	22,83
16. Doput	5,25	65	12,76
17. Warkomi	3,45	32	9,57
18. Ngunibouw	4,15	29	7,23
<b>Jumlah/Total</b>	<b>544,44</b>	<b>3 528</b>	<b>6,65</b>

Sumber : Proyeksi Penduduk Indonesia 2010 – 2035

Source : *Indonesia Population Projection 2010 – 2035*



Tabel

Table

**3.1.5****Penduduk Menurut Kelompok Umur dan Jenis Kelamin di Distrik Manokwari Selatan Tahun 2016***Population by Age Group and Sex in Manokwari Selatan Subdistrict, 2016*

Kelompok Umur <i>Age Group</i>	Jumlah Penduduk <i>Population</i>		
	Laki-Laki <i>Male</i>	Perempuan <i>Female</i>	Jumlah <i>Total</i>
(1)	(2)	(3)	(4)
0 - 4	986	947	1 933
5 - 9	886	769	1 655
10 - 14	675	653	1 328
15 - 19	664	616	1 280
20 - 24	760	716	1 476
25 - 29	1 030	816	1 846
30 - 34	846	695	1 541
35 - 39	609	520	1 129
40 - 44	514	379	893
45 - 49	337	253	590
50 - 54	244	199	443
55 - 59	162	112	274
60 - 64	82	78	160
65 - 69	62	39	101
70 - 74	27	26	53
75 +	16	13	29
<b>Jumlah/Total</b>	<b>7 900</b>	<b>6 831</b>	<b>14 731</b>

Sumber : Proyeksi Penduduk Indonesia 2010 – 2035

Source : *Indonesia Population Projection 2010 – 2035*

# 4

BAB

*Chapter*

SOSIAL  
Social



**BADAN PUSAT STATISTIK  
KABUPATEN MANOKWARI**  
*Statistics of Manokwari Regency*



## Penjelasan Teknis

### Technical Notes



- |   |  |
|---|--|
| <p>1. <b>Tidak/belum pernah sekolah</b> adalah mereka yang tidak pernah atau belum pernah terdaftar dan tidak pernah atau belum pernah aktif mengikuti pendidikan di suatu jenjang pendidikan formal. Termasuk juga yang tamat/belum tamat taman kanak-kanak tetapi tidak melanjutkan ke sekolah dasar.</p> | <p>1. <b>Not/never attending school</b> is someone who has never attended or never been registered in a formal education, such as primary, secondary, and tertiary education. Those who just completed kindergarten are considered as never attended school.</p> |
| <p>2. <b>Masih bersekolah</b> adalah mereka yang terdaftar dan aktif mengikuti pendidikan formal dan nonformal (Paket A, B, atau C), baik pendidikan dasar, menengah maupun pendidikan tinggi. Bagi mahasiswa yang sedang cuti dianggap masih bersekolah.</p>   | <p>2. <b>Attending school</b> is someone who is currently attending primary, secondary, or tertiary education, including package A, package B, or package C. College student who postpones his/her study is considered as attending school.</p>                  |
| <p>3. <b>Tidak bersekolah lagi</b> adalah mereka yang pernah terdaftar dan aktif mengikuti pendidikan di suatu jenjang pendidikan formal dan nonformal (Paket A, B, atau C), tetapi pada saat pencacahan tidak lagi terdaftar dan tidak aktif</p>   | <p>3. <b>Not attending school anymore</b> is someone who had enrolled and participated in formal and non-formal education in the past including package A, package B, or package C, but currently does not attend school.</p>                                    |

mengikuti pendidikan.

4. **Tamat sekolah** adalah menyelesaikan pelajaran yang ditandai dengan lulus ujian akhir pada kelas atau tingkat terakhir suatu jenjang pendidikan di sekolah negeri maupun swasta dengan mendapatkan tanda tamat belajar/ijazah. Seseorang yang belum mengikuti pelajaran pada kelas tertinggi tetapi telah mengikuti ujian akhir dan lulus dianggap tamat sekolah.
4. **Completed particular level of education** is someone who has completed particular level of education in private or public school and accepting graduation certificate. Someone who has never attended the highest grade but passed the final exam is considered as completed particular level of education.
5. **Dapat membaca dan menulis** artinya dapat membaca dan menulis kata-kata/kalimat sederhana dengan suatu aksara tertentu.
5. **Able to read and write** is the ability to read and write at least a simple sentence in any letter of alphabets.
6. **Jalur Pendidikan di Indonesia** terdiri atas 1) pendidikan formal, 2) pendidikan nonformal, dan 3) pendidikan informal yang ketiganya dapat saling melengkapi dan memperkaya (Undang-Undang No. 20 Tahun 2013 tentang Sistem Pendidikan Nasional).
6. **The Education System in Indonesia** consists of 1) a formal education, 2) non-formal education, and 3) informal education that all three can be complementary and enriching (Law No. 20 Year 2013 about The National Education System).
7. **Jenjang Pendidikan Formal** terdiri atas pendidikan dasar, pendidikan menengah, dan pendidikan tinggi. Jenis pendidikan yang diajarkan
7. **The Formal Education Level** consists of primary education, secondary education, and high education. The kind of education that taught consists of general education, vocational, academic,

mencakup pendidikan umum, kejuruan, akademik, profesi, vokasi, keagamaan, dan khusus.

- a. Pendidikan Dasar berbentuk Sekolah Dasar (SD) dan Madrasah Ibtidaiyah (MI) atau bentuk lain yang sederajat serta Sekolah Menengah Pertama (SMP) dan Madrasah Tsanawiyah (MTs), atau bentuk lain yang sederajat.
  - b. Pendidikan Menengah berbentuk Sekolah Menengah Atas (SMA), Madrasah Aliyah (MA), Sekolah Menengah Kejuruan (SMK), dan Madrasah Aliyah Kejuruan (MAK), atau bentuk lain yang sederajat.
  - c. Pendidikan Tinggi merupakan jenjang pendidikan setelah pendidikan menengah yang mencakup program pendidikan diploma, sarjana, magister, spesialis, dan doktor yang diselenggarakan oleh perguruan tinggi. Perguruan tinggi dapat berbentuk akademi, politeknik, sekolah tinggi, institut, atau universitas.
8. **Rumah Sakit** adalah tempat pemeriksaan dan perawatan kesehatan, biasanya berada di bawah pengawasan dokter/tenaga medis, yang melayani penderita yang sakit untuk berobat rawat

*professional, religious, and specific education.*

- a. *The Primary Education consists of Elementary School and Islamic Elementary School or other equivalent forms and Junior High School and MTs, or other equivalent forms.*
  - b. *The Secondary Education consists of the senior high school, MA, Vocational School, and Vocational Madrasah Aliyah, or other equivalent forms.*
  - c. *The High Education consists of the education level after the secondary education that consists of diplomas, bachelor, master, specialist, and doctoral degrees that are held by the college. The colleges can be academy, polytechnic, high school, institute, or university.*
8. **Hospital** is a place for health check, usually controlled/supervised by doctors/medical personnel to serve the ill patients to get outpatient or inpatient treatment services.

jalan atau rawat inap.

9. **Rumah Sakit Bersalin** adalah rumah sakit khusus untuk persalinan, dilengkapi pelayanan spesialis pemeriksaan kehamilan, persalinan, rawat inap dan rawat jalan ibu dan anak yang berada di bawah pengawasan dokter spesialis kandungan.
9. ***Maternity Hospital** is a specialized hospital for childbirth, has specialist inspection service to pregnancy, childbirth, hospitalization and outpatient for mothers and children that is under the supervision of an obstetrician.*
10. **Rumah Bersalin** adalah sarana pelayanan kesehatan dengan izin sebagai rumah bersalin, dilengkapi pelayanan pemeriksaan kehamilan, persalinan serta pemeriksaan ibu dan anak yang berada di bawah pengawasan bidan senior.
10. ***Maternity House** is health care facility with a license as a maternity house, equipped with prenatal care, childbirth and examination of mothers and children which is under the supervision of a senior midwife.*
11. **Poliklinik** adalah sarana kesehatan yang dipakai untuk pelayanan berobat jalan, biasanya berada di bawah pengawasan dokter/tenaga medis.
11. ***Polyclinic** is a health facility in which to get outpatient services, usually under the control of doctor/medical personnel.*
12. **Puskesmas (Pusat Kesehatan Masyarakat)** adalah unit pelaksana teknis dinas kesehatan kabupaten/ kota yang mempunyai fungsi utama sebagai penyelenggara pelayanan kesehatan tingkat pertama. Wilayah kerja puskesmas
12. ***Public Health Center** is technical implementation unit of regency health department that have the primary function as a first-level health care providers. The working area standard of public health center is one subdistrict and to reach their working areas, public*

maksimal adalah satu Distrik dan untuk dapat menjangkau wilayah kerjanya, puskesmas mempunyai jaringan pelayanan yang meliputi unit Puskesmas Pembantu (Pustu), unit Puskesmas Keliling (Puskel), dan unit bidan desa/komunitas (Peraturan Menteri Kesehatan RI No. 75 Tahun 2014 Tentang Pusat Kesehatan Masyarakat).

13. **Apotek** adalah suatu tempat tertentu yang digunakan untuk melakukan pekerjaan kefarmasian, dan penyaluran/penjualan obat atau bahan farmasi dan perbekalan kesehatan lainnya kepada masyarakat yang dikelola oleh tenaga apoteker (Peraturan Menteri Kesehatan RI No. 1332 Tahun 2002 Tentang Perubahan Atas Peraturan Menteri Kesehatan RI No. 922/MENKES/PER/X/1993 Tentang Ketentuan dan Tata Cara Pemberian Izin Apotek).
14. **Imunisasi** adalah memasukkan kuman atau racun penyakit tertentu yang sudah dilemahkan (vaksin) ke dalam tubuh dengan cara disuntik atau diminum (ditetaskan dalam mulut) dengan maksud agar terjadi kekebalan

*health centers have a service network covering subsidiary of public health center, mobile public health center units, and midwife units (Regulation of the Minister of Health of Indonesia Number 75 Year 2014 about Public Health Center).*

13. **Pharmacy** is a specific place that is used for pharmaceutical jobs, and distribution/sale of drugs/pharmaceuticals and other medical supplies to people that are administered by trained pharmacist (Regulation of the Minister of Health of Indonesia Number 1332 Year 2002 about the Changes of Regulation of the Minister of Health of Indonesia Number 922/MENKES/PER/X/1993 about Pro-vision and Procedures for Administration of Licensed Pharmacies).
14. **Immunization** is putting enervated microbe of a certain disease into human body by injection or drinking (dropping into mouth) to make the body immune to that disease.

tubuh terhadap penyakit tersebut.

15. **Keluhan kesehatan** adalah keadaan seseorang yang mengalami gangguan kesehatan atau kejiwaan, baik karena penyakit akut, penyakit kronis, kecelakaan, kriminal, atau hal lain.
15. **Health complaint** is a condition where a person has health or mental problems because of acute illness, chronically illness, accident, crimes, or others.
16. **Mengobati sendiri** adalah upaya oleh anggota rumah tangga/keluarga dengan melakukan pengobatan sendiri tanpa datang ke tempat fasilitas kesehatan atau memanggil dokter/petugas kesehatan ke rumahnya (misal minum obat modern, jamu, kerokan, kompres, kop, pijat) agar sembuh atau menjadi lebih ringan keluhan kesehatannya.
16. **Self treatment** is an effort of household members/family to have a health treatment by themselves without visiting health facilities or a doctor/health personnel (for instance, by taking modern medicine, herb medicine, chief with a coin, compress, cupping suction, massage) in order to recover from illness or reduce the health complaint.
17. **Angka penemuan kasus tuberkulosis** adalah jumlah kasus baru tuberkulosis (TB) dan kasus TB yang didiagnosis kambuh yang diobati dalam program penanggulangan TB nasional dan dilaporkan kepada WHO, dibagi dengan perkiraan WHO terhadap jumlah kasus insiden tuberkulosis pada tahun yang sama, dinyatakan sebagai persentase.
17. **The case detection rate for all forms of tuberculosis** is the number of new and replese tuberculosis cases diagnosed and treated in national tuberculosis control programmes and notified to WHO, divided by WHO's estimate of the number of incident tuberculosis cases for the same year, expressed as a percentage.



18. **Angka keberhasilan pengobatan tuberkulosis smear positive/Basil Tahan Asam (BTA) positif** adalah proporsi (dinyatakan sebagai persentase) kasus TB BTA positif yang terdaftar di bawah program pengendalian TB nasional pada tahun tertentu yang dinyatakan berhasil menyelesaikan pengobatan. Dengan atau tanpa bukti bakteriologi keberhasilan (“sembuh” dan “menyelesaikan pengobatan” masing-masing).
18. *The treatment success rate for new pulmonary smear-positive tuberculosis cases is the proportion (expressed as a percentage) of new smear-positive tuberculosis cases registered under a national tuberculosis control programme in a given year that successfully completed treatment. With or without bacteriological evidence of succes (“cured” and “treatment completed” respectively).*
19. **Kasus kumulatif AIDS** adalah kumulatif kasus AIDS sampai dengan referensi waktu tertentu.
19. *Cummulative AIDS case is cummulative AIDS cases with reference to a particular time.*
20. **BCG (Bacillus Calmette Guerin)** merupakan vaksinasi untuk mencegah penyakit TBC, diberikan pada bayi baru lahir atau anak, dengan suntikan pada kulit pangkal lengan atas. Bekas suntikan kemudian akan membentuk tonjolan kecil jaringan parut pada kulit lengan atas. Suntikan BCG diberikan kepada anak sebanyak 1 kali.
20. *BCG (Bacillus Calmette Guerin) is a vaccine to prevent TBC disease, given to newborns or children, by injection at the base of the skin of the upper arm. Injection site will form little bumps of scar tissue in the skin of the upper arm. BCG injections given to children 1 times.*
21. **DPT (Difteri, Pertusis, Tetanus)** merupakan vaksin untuk mencegah penyakit Difteri, Pertusis, dan Tetanus yang
21. *DPT (Diphtheria, Pertussis, Tetanus) is a vaccine to prevent the diphtheria, pertussis, and tetanus disease, given to infants aged 3*

diberikan pada bayi berumur 3 bulan ke atas, dengan suntikan pada paha, diulang 1 bulan dan 2 bulan kemudian, sehingga suntikan imunisasi DPT lengkap pada balita berjumlah 3 kali (kadang-kadang selang waktu antar suntikan bisa lebih dari 1 bulan).

*months and above, with a shot in the thigh, repeated one month and two months later, so that the complete DPT immunization shots at toddler totaling 3 times (sometimes the time interval between injections can be more than 1 month).*

22. **Luas lantai** adalah luas lantai yang ditempati dan digunakan untuk keperluan sehari-hari (sebatas atap).
23. **Air leding** adalah sumber air yang berasal dari air yang telah melalui proses penjernihan dan penyehatan sebelum dialirkan kepada konsumen melalui instalasi berupa saluran air. Sumber air ini biasanya diusahakan oleh PAM/PDAM/BPAM. Termasuk dalam hal ini air leding yang didapat secara eceran.
24. **Sumur terlindung** adalah air yang berasal dari dalam tanah yang digali dan lingkaran sumur tersebut dilindungi oleh tembok paling sedikit 0,8 meter di atas tanah dan 3 meter ke bawah tanah, serta ada lantai semen sejauh 1 meter dari lingkaran sumur.
22. **Floor area** is the Total Area which is occupied and utilized daily.
23. **Pipe water** is a water source that comes from water that has been through a process of purification and sanitation before distributed to consumers through an installation of water lines. This water source is usually distributed by PAM/PDAM/BPAM. This includes pipe water that sold at retail.
24. **Protected wells** is water that comes from the soil were excavated and the circumference of the well was protected by walls at least 0.8 meters above ground and 3 meters underground, and cement floor as far as 1 meter from the well circumference.

25. **Status penguasaan bangunan tempat tinggal milik sendiri** adalah jika tempat tinggal tersebut pada waktu pencacahan betul-betul sudah milik kepala rumah tangga atau salah seorang anggota rumah tangga. Rumah yang dibeli secara angsuran melalui kredit bank atau rumah dengan status sewa beli dianggap rumah milik sendiri.
25. *Own ownership property status is a status of dwelling occupied belongs to the head of household or one of the household member. Houses bought through bank credit or houses with leasing status were also categorized as an own property.*
26. **Peristiwa tindak pidana yang dilaporkan** ialah setiap peristiwa yang diterima kepolisian dari laporan masyarakat, atau peristiwa dimana pelakunya tertangkap tangan oleh kepolisian.
26. *Reported crime incidence includes all criminal cases reported and received by police office, and all crimes caught by police.*
27. **Jumlah tindak pidana** menggambarkan jumlah kasus tindak pidana yang terjadi pada kurun waktu tertentu.
27. *Crime total refers to the number of criminal cases occurring during a given period.*
28. **Resiko penduduk terjadi tindak pidana per 100.000 penduduk**
28. *Crime rate*

$$= \frac{\text{Jumlah tindak pidana tahun } t}{\text{Jumlah penduduk tahun } t} \times 100.000$$

Resiko penduduk terjadi tindak pidana per 100.000 penduduk mengindikasikan peluang penduduk berisiko terkena tindak pidana. Biasanya dinyatakan

$$= \frac{\text{Number of criminal cases year } t}{\text{Total population year } t} \times 100.000$$

*Crime rate indicates the probability of population exposed to risk of crime, expressed in every 100,000 people.*

dalam setiap 100.000 penduduk.

### 29. Selang waktu terjadi tindak pidana tahun t

$$= \frac{365 \times 24 \times 60 \times 60}{\text{Jumlah tindak pidana tahun } t} \times (\text{detik})$$

Selang waktu terjadi tindak pidana tahun t mengindikasikan selang waktu terjadinya satu tindak kejahatan dengan kejahatan yang lain.

### 30. Persentase penyelesaian tindak pidana

$$= \frac{\text{Jumlah tindak pidana yang diselesaikan}}{\text{Jumlah peristiwa tindak pidana yang dilaporkan}} \times 100\%$$

Persentase penyelesaian peristiwa tindak pidana menyatakan persentase penyelesaian tindak pidana oleh polisi. Suatu tindak pidana dinyatakan sebagai kasus yang selesai di tingkat kepolisian, apabila:

- berkas perkaranya sudah siap untuk diserahkan atau telah diserahkan kepada kejaksaan;
- dalam hal delik aduan, pengaduannya dicabut dalam tenggang waktu yang telah ditentukan menurut undang-undang;

### 29. *Crime clock*

$$= \frac{365 \times 24 \times 60 \times 60}{\text{Number of criminal cases year } t} \times (\text{second})$$

*Crime clock* indicates the time interval of occurrence between one crime to another crime.

### 30. *Crime clearance rate*

$$= \frac{\text{Number of cleared criminal cases}}{\text{Number of reported criminal cases}} \times 100\%$$

*Crime clearance rate* refers to percentage of crime clearance by police. A criminal case is categorized as a cleared case by police, if:

- All documents are ready to submit or already submitted to justice court;
- In the case of attense that warrants complaint, the complaint was withdraw within a given period state in the law;

- c. telah diselesaikan oleh kepolisian berdasarkan azas *plichtmatigheid* (kewajiban berdasarkan kewenangan hukum);
- d. kasus tidak termasuk kompetensi kepolisian
- e. tersangka meninggal dunia;
- f. kasus kadaluwarsa.
31. **Bencana Alam** adalah peristiwa atau serangkaian peristiwa yang mengancam dan mengganggu kehidupan/penghidupan masyarakat yang disebabkan oleh faktor alam antara lain berupa gempa bumi, tsunami, gunung meletus, banjir, kekeringan, angin topan, dan tanah longsor sehingga mengakibatkan kerugian materi maupun non-materi.
32. **Korban meninggal** adalah orang yang dilaporkan tewas atau meninggal dunia akibat bencana.
33. **Korban hilang** adalah orang yang dilaporkan hilang atau tidak ditemukan atau tidak diketahui keberadaannya setelah terjadi bencana.
34. **Korban luka/sakit** adalah orang yang mengalami luka-luka atau
- c. *The case was cleared by police based on the principle of *plichtmatigheid* (obligation on the basis of law outhority);*
- d. *The case was not the responsibility of police office;*
- e. *The suspect died;*
- f. *The case was out of date.*
31. **Natural Disaster** is an event or series of events that threaten and disrupt the lives and livelihoods caused by natural factors such as: earthquake, tsunami, volcanic eruption, flood, flash flood, drought, typhoon/cyclone, and landslide so it can lead to result in loss of material and non-material.
32. **Fatality** is a person reported killed or death in the wake of a disaster.
33. **Missing person** is a person reported missing or who cannot be located or who cannot be accounted for in the wake of a disaster.
34. **Casualty** is a person suffering injury or illness, in a state of light injury,

sakit, dalam keadaan luka ringan, luka sedang maupun luka parah/berat, baik yang berobat jalan maupun rawat inap.

*moderate injury, or heavy injury, which is undergoing treatment as either an outpatient or inpatient.*

35. **Rusak Berat** adalah kriteria kerusakan yang mengakibatkan bangunan roboh atau sebagian besar komponen struktur rusak.
35. ***Severely damaged*** is the criteria of damage that resulted most buildings collapsed or damaged its structural components.
36. **Rusak sedang** adalah kriteria kerusakan yang mengakibatkan sebagian kecil komponen struktur rusak, dan komponen penunjang rusak namun bangunan masih tetap berdiri.
36. ***Damaged*** is the criteria of damage that resulted defective fraction of structural components and supporting components damaged, but the building still stands.
37. **Rusak ringan** adalah kriteria kerusakan yang mengakibatkan sebagian komponen struktur retak (struktur masih bisa digunakan) dan bangunan masih tetap berdiri.
37. ***Lightly damaged*** are the criteria of damage that resulted partially cracked structural components, but the structure still can be used and the building still stands.
38. **Untuk mengukur kemiskinan**, BPS menggunakan konsep kemampuan memenuhi kebutuhan dasar (*basic needs approach*). Dengan pendekatan ini, kemiskinan dipandang sebagai ketidakmampuan dari sisi ekonomi untuk memenuhi kebutuhan dasar makanan dan bukan makanan yang diukur dari sisi pengeluaran. Metode yang
38. ***To measure poverty***, BPS-Statistics Indonesia has used the concept of basic needs approach. Therefore, poverty is viewed as economic inability to fulfill food and non-food basic needs which are measured by consumption/expenditure. The method used is calculating poverty line, which consists of two components that are Food Poverty Line (FPL) and Non-Food Poverty

digunakan adalah menghitung Garis Kemiskinan (GK), yang terdiri dari dua komponen yaitu Garis Kemiskinan Makanan (GKM) dan Garis Kemiskinan Non-Makanan (GKNM). Penghitungan Garis Kemiskinan dilakukan secara terpisah untuk daerah perkotaan dan perdesaan.

*Line (NFPL). The poverty line was calculated separately for urban and rural areas.*

39. **Penduduk miskin** adalah penduduk yang memiliki rata-rata pengeluaran per kapita per bulan di bawah Garis Kemiskinan.
39. *A person whose expenditure per capita per month is below the poverty line is considered to be poor.*
40. **Garis Kemiskinan Makanan (GKM)** merupakan nilai pengeluaran kebutuhan minimum makanan yang disetarakan dengan 2.100 kkalori per kapita per hari. Garis Kemiskinan Non-Makanan (GKNM) adalah kebutuhan minimum untuk perumahan, sandang, pendidikan, kesehatan, dan kebutuhan dasar lainnya.
40. *The Food Poverty Line refers to the daily minimum requirement of 2,100 kcal per capita per day. The Non-Food Poverty Line refers to the minimum requirement for household necessities for clothing, education, health, and other basic individual needs.*
41. Ukuran Kemiskinan
41. *Poverty Measures*
- a. **Head Count Index (HCI-P<sub>0</sub>)** adalah persentase penduduk miskin yang berada di bawah Garis Kemiskinan (GK).
- a. *Head Count Index (HCI-P<sub>0</sub>) simply measures the percentage of the population that is counted as poor, often denoted by P<sub>0</sub>.*
- b. **Indeks Kedalaman Kemiskinan (Poverty Gap)**
- b. *Poverty Gap Index-P<sub>1</sub> measures the extent to which*

*Index-P<sub>1</sub>*) merupakan ukuran rata-rata kesenjangan pengeluaran masing-masing penduduk miskin terhadap garis kemiskinan. Semakin tinggi nilai indeks, semakin jauh rata-rata pengeluaran penduduk dari garis kemiskinan.

- c. **Indeks Keparahan Kemiskinan** (*Poverty Severity Index-P<sub>2</sub>*) memberikan gambaran mengenai penyebaran pengeluaran di antara penduduk miskin. Semakin tinggi nilai indeks, semakin tinggi ketimpangan pengeluaran di antara penduduk miskin.

*individuals fall below the poverty line (the poverty gaps) as a proportion of the poverty line. Higher value of the index shows that the gap between average expenditure of the poor and the poverty line is wider.*

- c. **Poverty Severity Index-P<sup>2</sup>** describes inequality among the poor. This is simply a weighted sum of poverty gaps (as a proportion of the poverty line), where the weights are the proportionate poverty gaps themselves. Hence, by squaring the poverty gap index, the measure implicitly puts more weight on observations that fall well below the poverty line. Higher value of the index shows that inequality among the poor is higher.

Foster-Greer-Thorbecke (1984) merumuskan suatu ukuran yang digunakan untuk mengukur tingkat kemiskinan sebagai berikut:

$$P_{\alpha} = \frac{1}{n} \sum_{i=1}^q \left[ \frac{z - y_i}{z} \right]^{\alpha}$$

*Foster-Greer-Thorbecke (1984) developed poverty measures that may be written as:*

$$P_{\alpha} = \frac{1}{n} \sum_{i=1}^q \left[ \frac{z - y_i}{z} \right]^{\alpha}$$



dimana:

$a = 0, 1, 2$

$z$  = Garis kemiskinan

$y_i$  = Rata-rata pengeluaran perkapita sebulan penduduk yang berada di bawah garis kemiskinan ( $i = 1, 2, \dots, q$ ),  $y_i < z$

$q$  = Banyaknya penduduk yang berada di bawah garis kemiskinan

$n$  = Jumlah penduduk

Jika  $a = 0$ , diperoleh *Head Count Index* ( $P_0$ ), jika  $a = 1$  diperoleh indeks kedalaman kemiskinan (*Poverty Gap Index*- $P_1$ ) dan jika  $a = 2$  disebut indeks keparahan kemiskinan (*Poverty Severity Index*- $P_2$ ).

42. **Indeks Pembangunan Manusia** (IPM) menjelaskan bagaimana penduduk dapat mengakses hasil pembangunan dalam memperoleh pendapatan, kesehatan, pendidikan dan sebagainya. IPM diperkenalkan oleh UNDP pada tahun 1990 dan dipublikasikan secara berkala dalam laporan tahunan Human Development Report (HDR). IPM dibentuk oleh 3 (tiga) dimensi dasar: Umur panjang dan hidup sehat; pengetahuan; dan standar hidup layak.

where:

$a = 0, 1, 2$

$z$  = the poverty line

$y_i$  = Average expenditure per capita per month of the poor ( $i=1,2,\dots,q$ ),  $y_i < z$

$q$  = the number of poor

$n$  = the total population

if  $a = 0$  is obtained Head Count Index ( $P_0$ ), if  $a = 1$  is obtained Poverty Gap Index- $P_1$ , and if  $a = 2$  is obtained Poverty Severity Index- $P_2$ .

42. **The Human Development Index** (HDI) explains how people can access development results in obtaining income, health, education and so forth. HDI was introduced by United Nations Development Programme (UNDP) in 1990 and published periodically in the annual report of the Human Development Report. HDI was formed by three basic dimensions: a long and healthy life; knowledge; and a decent standard of living.



## Ulasan Review



### PENDIDIKAN

Rasio murid terhadap sekolah adalah angka hasil pembagian antara banyaknya murid dengan banyaknya sekolah. Selain menyatakan tingkat efisiensi penggunaan/pengelolaan sekolah, rasio murid juga menggambarkan kecukupan sarana pendidikan. Tahun 2016, jumlah SD sebanyak 8 sekolah, SMP sebanyak 4 sekolah, dan SMA sebanyak 1 sekolah.

### EDUCATION

*The ratio of students to schools is the number of division between the number of pupils with the number of schools. The ratio of pupils to schools in addition to state the level of efficiency utilization/management of school but also to illustrates the adequacy of educational facilities. In 2016, number of elementary school was 8 units, junior high school was 4 units, and senior high school was 1 unit.*

### KESEHATAN

Jumlah puskesmas yang ada di Distrik Manokwari Selatan hanya satu yaitu Puskesmas Maripi.

### HEALTH

*Number of Health Center in Manokwari Selatan Subdistrict just only one, there was Puskesmas Maripi.*

### KRIMINALITAS

Jumlah tindak pidana tertinggi tahun 2015 di Distrik Manokwari Barat berdasarkan kelurahan/kampung yang masuk ke Pengadilan Negeri Kabupaten Manokwari berada di Kelurahan Sowi dengan 5 kasus. Seluruh kasus yang ada

### CRIME

*The highest number of reported criminal cases by villages in Manokwari Selatan Subdistrict in 2015 are Sowi Village with 5 cases. All cases closed in 2015 by Government Court of Manokwary Regency.*

telah selesai disidangkan selama tahun  
2015.

<https://manokwarikab.bps.go.id>

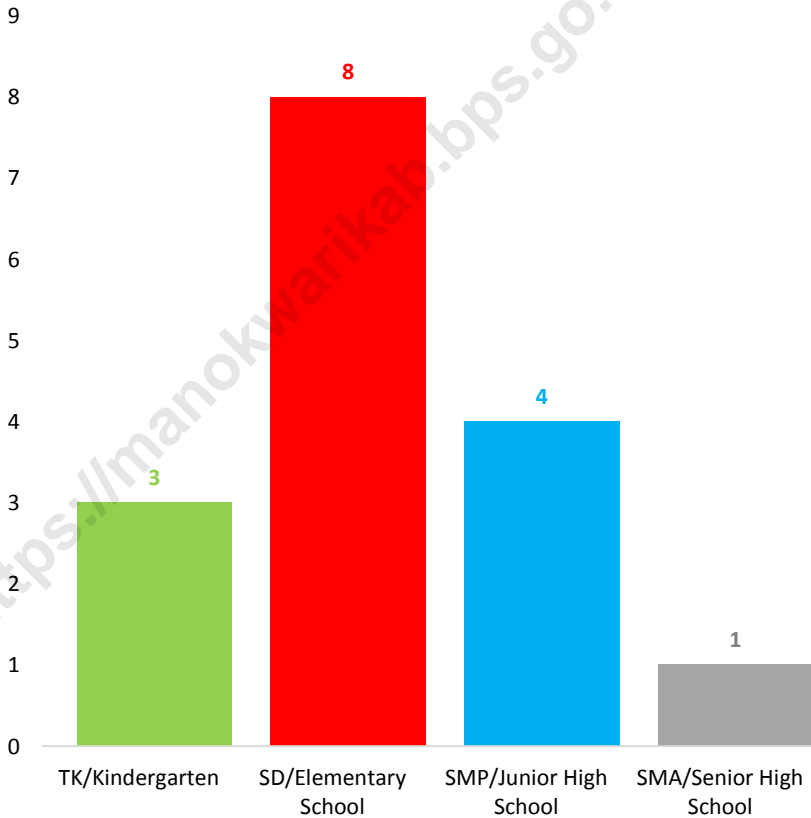
Gambar

Figure

4

### Jumlah Fasilitas Pendidikan Menurut Jenjang di Distrik Manokwari Selatan Tahun 2016

Number of Education Facilities by Education Level in Manokwari Selatan Subdistrict, 2016



Sumber : Website <http://dapo.dikdasmen.kemdikbud.go.id> Semester Genap 2016/2017

Source : Website <http://dapo.dikdasmen.kemdikbud.go.id> Even Semester 2016/2017

## 4.1 PENDIDIKAN/EDUCATION

**Banyaknya Taman Kanak-Kanak, Guru, Murid dan Rasio Murid Menurut Kelurahan/Kampung di Distrik Manokwari Selatan Tahun 2016**

**Tabel 4.1.1**  
Table

*Number of Kindergarten, Teacher, Pupil and Pupil Ratio by Villages in Manokwari Selatan Subdistrict, 2016*

Kelurahan/Kampung Villages	Jumlah Sekolah Number of School	Jumlah Murid Number of Pupil	Jumlah Guru Number of Teacher	Rasio Murid Terhadap Pupil Ratio to	
				Sekolah School	Guru Teacher
(1)	(2)	(3)	(4)	(5)	(6)
1. Acemo	*	*	*	*	*
2. Warsuami	*	*	*	*	*
3. Mupi	*	*	*	*	*
4. Angrisi	*	*	*	*	*
5. Misapmeysi	*	*	*	*	*
6. Maruni	*	*	*	*	*
7. Nimbiau/Wamesa	*	*	*	*	*
8. <b>Anday</b>	*	*	*	*	*
9. Waruri/Weluri	*	*	*	*	*
10. Wasay	*	*	*	*	*
11. Warmumi	*	*	*	*	*
12. Dihara	*	*	*	*	*
13. Katebu	*	*	*	*	*
14. Masiepi	*	*	*	*	*
15. Sowi	*	*	*	*	*
16. Doput	*	*	*	*	*
17. Warkomi	*	*	*	*	*
18. Ngunibouw	*	*	*	*	*
<b>Jumlah/Total</b>	<b>3</b>	<b>62</b>	<b>6</b>	<b>20,67</b>	<b>10,33</b>

Sumber : Dinas Pendidikan, Pemuda, dan Olahraga Kabupaten Manokwari  
Source : Sport, Youth, and Education Service of Manokwari Regency

**Banyaknya Sekolah Dasar, Guru, Murid dan Rasio Murid Menurut Kelurahan/Kampung di Distrik Manokwari Selatan Tahun 2016**

**Tabel 4.1.2**

Table

*Number of Elementary School, Teacher, Pupil and Pupil Ratio by Villages in Manokwari Selatan Subdistrict, 2016*

Kelurahan/Kampung Villages	Jumlah Sekolah Number of School	Jumlah Murid Number of Pupil	Jumlah Guru Number of Teacher	Rasio Murid Terhadap Pupil Ratio to	
				Sekolah School	Guru Teacher
(1)	(2)	(3)	(4)	(5)	(6)
1. Acemo	*	*	*	*	*
2. Warsuami	*	*	*	*	*
3. Mupi	*	*	*	*	*
4. Angrisi	*	*	*	*	*
5. Misapmeysi	*	*	*	*	*
6. Maruni	*	*	*	*	*
7. Nimbiau/Wamesa	*	*	*	*	*
8. <b>Anday</b>	*	*	*	*	*
9. Waruri/Weluri	*	*	*	*	*
10. Wasay	*	*	*	*	*
11. Warmumi	*	*	*	*	*
12. Dihara	*	*	*	*	*
13. Katebu	*	*	*	*	*
14. Masiepi	*	*	*	*	*
15. Sowi	*	*	*	*	*
16. Doput	*	*	*	*	*
17. Warkomi	*	*	*	*	*
18. Ngunibouw	*	*	*	*	*
<b>Jumlah/Total</b>	<b>8</b>	<b>1 911</b>	<b>76</b>	<b>238,88</b>	<b>25,14</b>

Sumber : Website <http://dapo.dikdasmen.kemdikbud.go.id> Semester Genap 2016/2017

Source : Website <http://dapo.dikdasmen.kemdikbud.go.id> Even Semester 2016/2017

**Tabel**  
*Table* **4.1.3**

**Banyaknya Sekolah Menengah Pertama, Guru, Murid dan Rasio Murid Menurut Kelurahan/Kampung di Distrik Manokwari Selatan Tahun 2016**

*Number of Junior High School, Teacher, Pupil and Pupil Ratio by Villages in Manokwari Selatan Subdistrict, 2016*

Kelurahan/Kampung <i>Villages</i>	Jumlah Sekolah <i>Number of School</i>	Jumlah Murid <i>Number of Pupil</i>	Jumlah Guru <i>Number of Teacher</i>	Rasio Murid Terhadap <i>Pupil Ratio to</i>	
				Sekolah <i>School</i>	Guru <i>Teacher</i>
(1)	(2)	(3)	(4)	(5)	(6)
1. Acemo	*	*	*	*	*
2. Warsuami	*	*	*	*	*
3. Mupi	*	*	*	*	*
4. Angrisi	*	*	*	*	*
5. Misapmeysi	*	*	*	*	*
6. Maruni	*	*	*	*	*
7. Nimbiau/Wamesa	*	*	*	*	*
8. <b>Anday</b>	*	*	*	*	*
9. Waruri/Weluri	*	*	*	*	*
10. Wasay	*	*	*	*	*
11. Warmumi	*	*	*	*	*
12. Dihara	*	*	*	*	*
13. Katebu	*	*	*	*	*
14. Masiepi	*	*	*	*	*
15. Sowi	*	*	*	*	*
16. Doput	*	*	*	*	*
17. Warkomi	*	*	*	*	*
18. Ngunibouw	*	*	*	*	*
<b>Jumlah/Total</b>	<b>4</b>	<b>527</b>	<b>52</b>	<b>131,75</b>	<b>10,13</b>

Sumber : Website <http://dapo.dikdasmen.kemdikbud.go.id> Semester Genap 2016/2017

Source : Website <http://dapo.dikdasmen.kemdikbud.go.id> Even Semester 2016/2017

**Banyaknya Sekolah Menengah Atas, Guru, Murid dan Rasio Murid Menurut Kelurahan/Kampung di Distrik Manokwari Selatan Tahun 2016**

**Tabel 4.1.4**

Table

*Number of Senior High School, Teacher, Pupil and Pupil Ratio by Villages in Manokwari Selatan Subdistrict, 2016*

Kelurahan/Kampung Villages	Jumlah Sekolah Number of School	Jumlah Murid Number of Pupil	Jumlah Guru Number of Teacher	Rasio Murid Terhadap Pupil Ratio to	
				Sekolah School	Guru Teacher
(1)	(2)	(3)	(4)	(5)	(6)
1. Acemo	*	*	*	*	*
2. Warsuami	*	*	*	*	*
3. Mupi	*	*	*	*	*
4. Angrisi	*	*	*	*	*
5. Misapmeysi	*	*	*	*	*
6. Maruni	*	*	*	*	*
7. Nimbiau/Wamesa	*	*	*	*	*
8. <b>Anday</b>	*	*	*	*	*
9. Waruri/Weluri	*	*	*	*	*
10. Wasay	*	*	*	*	*
11. Warmumi	*	*	*	*	*
12. Dihara	*	*	*	*	*
13. Katebu	*	*	*	*	*
14. Masiepi	*	*	*	*	*
15. Sowi	*	*	*	*	*
16. Doput	*	*	*	*	*
17. Warkomi	*	*	*	*	*
18. Ngunibouw	*	*	*	*	*
<b>Jumlah/Total</b>	<b>1</b>	<b>115</b>	<b>16</b>	<b>115,00</b>	<b>7,19</b>

Sumber : Website <http://dapo.dikdasmen.kemdikbud.go.id> Semester Genap 2016/2017

Source : Website <http://dapo.dikdasmen.kemdikbud.go.id> Even Semester 2016/2017



## 4.2 KESEHATAN/HEALTH

**Tabel 4.2.1** Jumlah Fasilitas Kesehatan Menurut Kelurahan/Kampung di Distrik Manokwari Selatan Tahun 2015  
*Number of Health Facilities by Villages in Manokwari Selatan Subdistrict, 2015*

Kelurahan/Kampung <i>Villages</i>	Rumah Sakit <i>Hospital</i>	Puskesmas <i>Public Health Center</i>	Posyandu <i>Maternal &amp; Child Health Center</i>	Puskesmas Pembantu <i>Public Health Sub Center</i>	Polindes <i>Village Maternity</i>
(1)	(2)	(4)	(5)	(6)	(7)
1. Acemo	-	-	-	-	-
2. Warsuami	-	-	-	-	-
3. Mupi	-	-	-	1	1
4. Angrisi	-	-	-	-	-
5. Misapmeysi	-	-	-	-	-
6. Maruni	-	-	-	-	-
7. Nimbiau/ Wamesa	-	-	-	-	-
8. <b>Anday</b>	-	1	-	-	-
9. Waruri/Weluri	-	-	-	-	-
10. Wasay	-	-	-	-	-
11. Warmumi	-	-	-	-	-
12. Dihara	-	-	-	-	-
13. Katebu	-	-	-	-	-
14. Masiepi	-	-	-	-	-
15. Sowi	-	-	-	1	-
16. Doput	-	-	-	-	-
17. Warkomi	-	-	-	-	-
18. Ngunibouw	-	-	-	-	-
<b>Jumlah/Total</b>	<b>0</b>	<b>1</b>	<b>0</b>	<b>2</b>	<b>1</b>

Sumber : Dinas Kesehatan Kabupaten Manokwari  
 Source Health Service of Manokwari Regency

**Tabel**  
*Table*

**4.2.2**

**Jumlah Peserta Badan Penyelenggara Jaminan Sosial (BPJS) PBI Menurut Kelurahan/Kampung di Distrik Manokwari Selatan Tahun 2015**

*Number of Participants of Social Security Provider (BPJS) PBI by Villages in Manokwari Selatan Subdistrict, 2015*

Kelurahan/Kampung <i>Villages</i>		Jumlah Peserta PBI <i>Number of Participants PBI</i>
(1)		(2)
1.	Acemo	91
2.	Warsuami	104
3.	Mupi	151
4.	Angrisi	158
5.	Misapmeysi	104
6.	Maruni	891
7.	Nimbiau/Wamesa	0
8.	<b>Anday</b>	3 438
9.	Waruri/Weluri	83
10.	Wasay	79
11.	Warmumi	20
12.	Dihara	145
13.	Katebu	518
14.	Masiepi	65
15.	Sowi	6 697
16.	Doput	202
17.	Warkomi	120
18.	Ngunibouw	99
<b>Jumlah/Total</b>		<b>12 965</b>

Sumber : Dinas Sosial Kabupaten Manokwari

Source : *Social Service of Manokwari Regency*

**Tabel**  
*Table* **4.2.3**

**Nama Puskesmas, Pimpinan, Nama Pustu, dan Nama Polindes di Distrik Manokwari Selatan Tahun 2015**

*Name of Public Health Center, Chief of Public Health Center, Name of Public Health Sub Center, and Name of Village Maternity in Manokwari Selatan Subdistrict, 2015*

<b>Kelurahan/Kampung</b> <i>Villages</i>	<b>Kode</b> <i>Code</i>	<b>Puskesmas</b> <i>Public Health Center</i>	<b>Pimpinan</b> <i>Chief of Public Health Center</i>
(1)	(2)	(3)	(4)
1. Acemo	-	-	-
2. Warsuami	-	-	-
3. Mupi	-	-	-
4. Angrisi	-	-	-
5. Misapmeysi	-	-	-
6. Maruni	-	-	-
7. Nimbiau/Wamesa	-	-	-
8. <b>Anday</b>	P9105144201	Puskesmas Maripi	Andarias Kapitarauw, AMK
9. Waruri/Weluri	-	-	-
10. Wasay	-	-	-
11. Warmumi	-	-	-
12. Dihara	-	-	-
13. Katebu	-	-	-
14. Masiepi	-	-	-
15. Sowi	-	-	-
16. Doput	-	-	-
17. Warkomi	-	-	-
18. Ngunibouw	-	-	-

Sumber : Dinas Kesehatan Kabupaten Manokwari  
*Source Health Service of Manokwari Regency*

**Tabel** 4.2.3 **Lanjutan**  
*Table* **4.2.3** *Continued*

	<b>Distrik</b> <i>Subdistrict</i>	<b>Nama Pustu</b> <i>Name of Public Health Sub Center</i>	<b>Nama Polindes</b> <i>Name of Village Maternity</i>
	(1)	(5)	(6)
1.	Acemo	-	-
2.	Warsuami	-	-
3.	Mupi	-	-
4.	Angrisi	-	-
5.	Misapmeysi	-	-
6.	Maruni	-	-
7.	Nimbiauw/Wamesa	-	-
8.	<b>Anday</b>	Mupi, Sowi IV	Mupi
9.	Waruri/Weluri	-	-
10.	Wasay	-	-
11.	Warmumi	-	-
12.	Dihara	-	-
13.	Katebu	-	-
14.	Masiepi	-	-
15.	Sowi	-	-
16.	Doput	-	-
17.	Warkomi	-	-
18.	Ngunibouw	-	-

Sumber : Dinas Kesehatan Kabupaten Manokwari

Source : *Health Service of Manokwari Regency*

**Tabel**  
*Table* **4.2.4**

**Jumlah Tenaga Keperawatan Menurut Unit Kerja di Distrik Manokwari Selatan Tahun 2015**

*Number of Nursing Personnel by Work Unit in Manokwari Selatan Subdistrict, 2015*

		<b>Tenaga Keperawatan</b> <i>Health Personnel</i>			
		<b>Perawat</b> <i>Nursing Personnel</i>		<b>Perawat Gigi</b> <i>Dentist Nursing Personnel</i>	
<b>Unit Kerja</b> <i>Work Unit</i>		<b>Laki-Laki</b>	<b>Perempuan</b>	<b>Laki-Laki</b>	<b>Perempuan</b>
		<i>Male</i>	<i>Female</i>	<i>Male</i>	<i>Female</i>
	(1)	(2)	(3)	(4)	(5)
1. Puskesmas Maripi		6	14	0	0
<b>Manokwari Selatan</b>		<b>6</b>	<b>14</b>	<b>0</b>	<b>0</b>

Sumber : Dinas Kesehatan Kabupaten Manokwari

Source : *Health Service of Manokwari Regency*

**Tabel**  
*Table* **4.2.5**

**Jumlah Tenaga Kefarmasian Menurut Unit Kerja di Distrik Manokwari Selatan Tahun 2015**

*Number of Pharmaceutical Personnel by Work Unit in Manokwari Selatan Subdistrict, 2015*

Unit Kerja Work Unit	Tenaga Kefarmasian Pharmaceutical Personnel			
	Tenaga Teknis Kefarmasian Technical Pharmaceutical Personnel		Apoteker Pharmacist	
	Laki-Laki Male	Perempuan Female	Laki-Laki Male	Perempuan Female
	(1)	(2)	(3)	(4)
1. Puskesmas Maripi	1	0	0	1
<b>Manokwari Selatan</b>	<b>1</b>	<b>0</b>	<b>0</b>	<b>1</b>

Sumber : Dinas Kesehatan Kabupaten Manokwari  
Source : Health Service of Manokwari Regency

**Tabel**  
*Table* **4.2.6**

**Jumlah Tenaga Kesehatan Masyarakat dan Kesehatan Lingkungan Menurut Unit Kerja di Distrik Manokwari Selatan Tahun 2015**

*Number of Community Health Personnel and Environmental Health Personnel by Work Unit in Manokwari Selatan Subdistrict, 2015*

Unit Kerja <i>Work Unit</i>	Tenaga Kesehatan <i>Health Personnel</i>			
	Tenaga Kesehatan Masyarakat <i>Community Health Personnel</i>		Tenaga Kesehatan Lingkungan <i>Environmental Health Personnel</i>	
	Laki-Laki <i>Male</i>	Perempuan <i>Female</i>	Laki-Laki <i>Male</i>	Perempuan <i>Female</i>
(1)	(2)	(3)	(4)	(5)
1. Puskesmas Maripi	0	1	0	1
<b>Manokwari Selatan</b>	<b>0</b>	<b>1</b>	<b>0</b>	<b>1</b>

Sumber : Dinas Kesehatan Kabupaten Manokwari  
*Source Health Service of Manokwari Regency*

Tabel  
Table

### 4.2.7

#### Jumlah Tenaga Gizi Menurut Unit Kerja di Distrik Manokwari Selatan Tahun 2015

*Number of Nutritionist Personnel by Work Unit in Manokwari Selatan Subdistrict, 2015*

Unit Kerja Work Unit		Tenaga Gizi Nutritionist Personnel			
		Ahli Gizi Nutritionist		Dietisien Dietitian	
		Laki-Laki Male	Perempuan Female	Laki-Laki Male	Perempuan Female
(1)		(2)	(3)	(4)	(5)
1.	Puskesmas Maripi	0	0	0	0
<b>Manokwari Selatan</b>		<b>0</b>	<b>0</b>	<b>0</b>	<b>0</b>

Sumber : Dinas Kesehatan Kabupaten Manokwari

Source : Health Service of Manokwari Regency



Tabel  
Table

### 4.2.8

#### Jumlah Tenaga Kebidanan Menurut Unit Kerja di Distrik Manokwari Selatan Tahun 2015

*Number of Midwifery Personnel by Work Unit in Manokwari Selatan Subdistrict, 2015*

Unit Kerja <i>Work Unit</i>	Tenaga Kebidanan <i>Midwifery Personnel</i>
(1)	(2)
1. Puskesmas Maripi	6
<b>Manokwari Selatan</b>	<b>6</b>

Sumber : Dinas Kesehatan Kabupaten Manokwari

Source : *Health Service of Manokwari Regency*

Tabel  
Table**4.2.9****Jumlah Dokter Umum dan Dokter Spesialis Menurut Unit Kerja di Distrik Manokwari Selatan Tahun 2015***Number of Generalist Doctors and Specialist Doctors by Work Unit in Manokwari Selatan Subdistrict, 2015*

Unit Kerja Work Unit	Dokter Umum Generalist Doctors		Dokter Spesialis Specialist Doctors	
	Laki-Laki Male	Perempuan Female	Laki-Laki Male	Perempuan Female
(1)	(2)	(3)	(4)	(5)
1. Puskesmas Maripi	0	0	0	0
<b>Manokwari Selatan</b>	<b>0</b>	<b>0</b>	<b>0</b>	<b>0</b>

Sumber : Dinas Kesehatan Kabupaten Manokwari

Source : Health Service of Manokwari Regency

**Tabel**  
*Table* **4.2.10**

**Jumlah Dokter Gigi dan Dokter Spesialis Gigi Menurut Unit Kerja di Distrik Manokwari Selatan Tahun 2015**

*Number of Dentist and Specialist Dentist by Work Unit in Manokwari Selatan Subdistrict, 2015*

Unit Kerja <i>Work Unit</i>	Dokter Gigi <i>Dentist</i>		Dokter Spesialis Gigi <i>Specialist Dentist</i>	
	Laki-Laki <i>Male</i>	Perempuan <i>Female</i>	Laki-Laki <i>Male</i>	Perempuan <i>Female</i>
(1)	(2)	(3)	(4)	(5)
1. Puskesmas Maripi	0	0	0	0
<b>Manokwari Selatan</b>	<b>0</b>	<b>0</b>	<b>0</b>	<b>0</b>

Sumber : Dinas Kesehatan Kabupaten Manokwari

Source : *Health Service of Manokwari Regency*

**Tabel**  
*Table* **4.2.11**

**Jumlah Bayi Lahir dan Bayi Berat Badan Lahir Rendah (BBLR) Menurut Unit Kerja di Distrik Manokwari Selatan Tahun 2015**

*Number of Births and Babies with Low Birth Weights (LBW) by Work Unit in Manokwari Selatan Subdistrict, 2015*

Unit Kerja <i>Work Unit</i>	Jumlah Lahir Hidup <i>Number of Births</i>		BBLR <i>LBW</i>	
	Laki-Laki <i>Male</i>	Perempuan <i>Female</i>	Laki-Laki <i>Male</i>	Perempuan <i>Female</i>
(1)	(3)	(4)		
1. Puskesmas Maripi	140	126	2	7
<b>Manokwari Selatan</b>	<b>140</b>	<b>126</b>	<b>2</b>	<b>7</b>

Sumber : Dinas Kesehatan Kabupaten Manokwari  
Source : *Health Service of Manokwari Regency*

**Tabel**  
*Table* **4.2.12**

**Jumlah Ibu Hamil, Melakukan Kunjungan K1, dan Melakukan Kunjungan K4 di Distrik Manokwari Selatan Tahun 2015**

*Number of Pregnant Women, Those with One Visit, and four Visits of Antenatal Care in Manokwari Selatan Subdistrict , 2015*

<b>Unit Kerja</b> <i>Work Unit</i>	<b>Jumlah Ibu Hamil</b> <i>Pregnant Women</i>	<b>Melakukan Kunjungan K1</b> <i>One Visit</i>	<b>%</b>	<b>Melakukan Kunjungan K4</b> <i>Four Visits</i>	<b>%</b>
(1)	(2)	(3)	(4)	(5)	(6)
1. Puskesmas Maripi	369	257	69,65	112	30,35
<b>Manokwari Selatan</b>	<b>369</b>	<b>257</b>	<b>69,65</b>	<b>112</b>	<b>30,35</b>

Sumber : Dinas Kesehatan Kabupaten Manokwari  
*Source Health Service of Manokwari Regency*

**Tabel**  
*Table* **4.2.13**

**Jumlah Ibu Hamil, Melakukan Kunjungan K1, dan Melakukan Kunjungan K4 di Distrik Manokwari Selatan Tahun 2015**

*Number of Pregnant Women, Those with One Visit, and four Visits of Antenatal Care in Manokwari Selatan Subdistrict , 2015*

Unit Kerja <i>Work Unit</i>	Jumlah Ibu Hamil <i>Pregnant Women</i>	FE1 (30 Tablet) <i>Iron Supplement (30 Tablets)</i>		FE3 (90 Tablet) <i>Iron Supplement (90 Tablets)</i>	
			%		%
(1)	(2)	(3)	(4)	(5)	(6)
1. Puskesmas Maripi	369	244	66,12	135	36,59
<b>Manokwari Selatan</b>	<b>369</b>	<b>244</b>	<b>66,12</b>	<b>135</b>	<b>36,59</b>

Sumber : Dinas Kesehatan Kabupaten Manokwari  
*Source Health Service of Manokwari Regency*

## 4.3 KELUARGA BERENCANA / FAMILY PLANNING

**Jumlah Klinik Keluarga Berencana (KKB) dan Pos Pelayanan Keluarga Berencana Desa (PPKBD) Menurut Kelurahan/Kampung di Distrik Manokwari Selatan Tahun 2015**

**Tabel 4.3.1**  
Table

*Number of Family Planning Clinics and Village Family Planning Service Units by Villages in Manokwari Selatan Subdistrict, 2015*

	Kelurahan/Kampung Villages	KKB	PPKBD
		Family Planning Clinics	Village Family Planning Service Units
	(1)	(2)	(3)
1.	Acemo	*	*
2.	Warsuami	*	*
3.	Mupi	*	*
4.	Angrisi	*	*
5.	Misapmeysi	*	*
6.	Maruni	*	*
7.	Nimbiau/Wamesa	*	*
8.	<b>Anday</b>	*	*
9.	Waruri/Weluri	*	*
10.	Wasay	*	*
11.	Warmumi	*	*
12.	Dihara	*	*
13.	Katebu	*	*
14.	Masiepi	*	*
15.	Sowi	*	*
16.	Doput	*	*
17.	Warkomi	*	*
18.	Ngunibouw	*	*
	<b>Jumlah/Total</b>	<b>3</b>	<b>0</b>

Catatan : \* Data Tidak Tersedia hingga Level Kampung

Notes : \* Data Not Available in Villages Level

Sumber : Dinas Pendudukan Catatan Sipil dan Keluarga Berencana Kabupaten Manokwari

Source : Women Empowerment and Family Planning Board of Manokwari Regency

**Tabel**  
*Table* **4.3.2**

**Jumlah Pasangan Usia Subur dan Peserta KB Aktif Menurut Kelurahan/Kampung di Distrik Manokwari Selatan Tahun 2015**

*Number of Eligible Couples and Family Planning Participants by Villages in Manokwari Selatan Subdistrict, 2015*

Kelurahan/Kampung <i>Villages</i>	Jumlah PUS <i>Eligible Couples</i>	Peserta KB Aktif <i>Family Planning Participants</i>			
		IUD	MOW	MOP	Kondom <i>Condom</i>
(1)	(2)	(3)	(4)	(5)	(6)
1. Acemo	-	-	-	-	-
2. Warsuami	-	-	-	-	-
3. Mupi	-	-	-	-	-
4. Angrisi	-	-	-	-	-
5. Misapmeysi	-	-	-	-	-
6. Maruni	-	-	-	-	-
7. Nimbiau/Wamesa	-	-	-	-	-
8. <b>Anday</b>	237	1	6	30	2
9. Waruri/Weluri	-	-	-	-	-
10. Wasay	-	-	-	-	-
11. Warmumi	-	-	-	-	-
12. Dihara	-	-	-	-	-
13. Katebu	-	-	-	-	-
14. Masiepi	-	-	-	-	-
15. Sowi	692	0	0	0	1
16. Doput	-	-	-	-	-
17. Warkomi	-	-	-	-	-
18. Ngunibouw	-	-	-	-	-
<b>Jumlah/Total</b>	<b>929</b>	<b>1</b>	<b>6</b>	<b>30</b>	<b>3</b>



Tabel 4.3.2 Lanjutan  
Table Continued

Kelurahan/Kampung <i>Villages</i>	Peserta KB Aktif <i>Family Planning Participants</i>			
	Implan <i>Implants</i>	Suntikan <i>Injection</i>	Pil <i>Pill</i>	Jumlah <i>Total</i>
	(1)	(7)	(8)	(9)
1. Acemo	-	-	-	-
2. Warsuami	-	-	-	-
3. Mupi	-	-	-	-
4. Angrisi	-	-	-	-
5. Misapmeysi	-	-	-	-
6. Maruni	-	-	-	-
7. Nimbiau/Wamesa	-	-	-	-
8. <b>Anday</b>	51	311	75	
9. Waruri/Weluri	-	-	-	-
10. Wasay	-	-	-	-
11. Warmumi	-	-	-	-
12. Dihara	-	-	-	-
13. Katebu	-	-	-	-
14. Masiepi	-	-	-	-
15. Sowi	2	171	12	186
16. Dopot	-	-	-	-
17. Warkomi	-	-	-	-
18. Ngunibouw	-	-	-	-
<b>Jumlah/Total</b>	<b>53</b>	<b>482</b>	<b>87</b>	<b>662</b>

Sumber : Dinas Pendudukan Catatan Sipil dan Keluarga Berencana Kabupaten Manokwari

Source Women Empowerment and Family Planning Board of Manokwari Regency

## 4.4 AGAMA/RELIGION

**Tabel**  
Table **4.4.1**

**Jumlah Penduduk Menurut Kelurahan/Kampung dan Agama yang Dianut di Distrik Manokwari Selatan Tahun 2015**

*Population by Villages and Religion in Manokwari Selatan Subdistrict, 2015*

	<b>Kelurahan/Kampung</b> <i>Villages</i>	<b>Islam</b> <i>Islam</i>	<b>Protestan</b> <i>Christian</i>	<b>Katolik</b> <i>Catholic</i>	<b>Hindu</b> <i>Hindu</i>	<b>Budha</b> <i>Buddha</i>
	<b>(1)</b>	<b>(2)</b>	<b>(3)</b>	<b>(4)</b>	<b>(5)</b>	<b>(6)</b>
1.	Acemo	*	*	*	*	*
2.	Warsuami	*	*	*	*	*
3.	Mupi	*	*	*	*	*
4.	Angrisi	*	*	*	*	*
5.	Misapmeysi	*	*	*	*	*
6.	Maruni	*	*	*	*	*
7.	Nimbiauw/ Wamesa	*	*	*	*	*
8.	<b>Anday</b>	*	*	*	*	*
9.	Waruri/Weluri	*	*	*	*	*
10.	Wasay	*	*	*	*	*
11.	Warmumi	*	*	*	*	*
12.	Dihara	*	*	*	*	*
13.	Katebu	*	*	*	*	*
14.	Masiepi	*	*	*	*	*
15.	Sowi	*	*	*	*	*
16.	Doput	*	*	*	*	*
17.	Warkomi	*	*	*	*	*
18.	Ngunibouw	*	*	*	*	*
	<b>Jumlah/Total</b>	<b>4 312</b>	<b>32 250</b>	<b>588</b>	<b>19</b>	<b>15</b>

Sumber : Kementerian Agama Kabupaten Manokwari

Source : Religion Ministry of Manokwari Regency

**Tabel**  
*Table* **4.4.2**

**Jumlah Tempat Peribadatan di Distrik Manokwari Selatan Tahun 2014**

*Number of Worship Facilities by Villages in Manokwari Selatan Subdistrict, 2014*

	Kampung/Kelurahan <i>Villages</i>	Masjid <i>Mosque</i>	Gereja		Pura <i>Temple</i>	Vihara <i>Vihara</i>
			Protestan <i>Christian Church</i>	Katholik <i>Catholic Church</i>		
	(1)	(2)	(4)	(5)	(6)	(7)
1.	Acemo	*	*	*	*	*
2.	Warsuami	*	*	*	*	*
3.	Mupi	*	*	*	*	*
4.	Angrisi	*	*	*	*	*
5.	Misapmeysi	*	*	*	*	*
6.	Maruni	*	*	*	*	*
7.	Nimbiauw/Wamesa	*	*	*	*	*
8.	<b>Anday</b>	*	*	*	*	*
9.	Waruri/Weluri	*	*	*	*	*
10.	Wasay	*	*	*	*	*
11.	Warmumi	*	*	*	*	*
12.	Dihara	*	*	*	*	*
13.	Katebu	*	*	*	*	*
14.	Masiepi	*	*	*	*	*
15.	Sowi	*	*	*	*	*
16.	Doput	*	*	*	*	*
17.	Warkomi	*	*	*	*	*
18.	Ngunibouw	*	*	*	*	*
	<b>Jumlah/Total</b>	<b>11</b>	<b>115</b>	<b>3</b>	<b>1</b>	<b>-</b>

Sumber : Potensi Desa 2014, BPS Kabupaten Manokwari

Source : *Religion Ministry of Manokwari Regency*

## 4.5 KEMISKINAN/POVERTY

Tabel  
Table

4.5.1

**Jumlah Keluarga Menurut Kelurahan/Kampung dan Klasifikasi Keluarga di Distrik Manokwari Barat Tahun 2013 – 2014**

*Number of Households by Villages and Household Classification in Manokwari Selatan Subdistrict, 2013 – 2014*

Kampung/Kelurahan Villages	Pra Sejahtera Pre- prosperous Family	Keluarga Sejahtera Prosperous Family				Jumlah Total
		I	II	III	III+	
(1)	(2)	(3)	(4)	(5)	(6)	(7)
1. Acemo	-	-	-	-	-	-
2. Warsuami	-	-	-	-	-	-
3. Mupi	-	-	-	-	-	-
4. Angrisi	-	-	-	-	-	-
5. Misapmeysi	-	-	-	-	-	-
6. Maruni	-	-	-	-	-	-
7. Nimbiauw/Wamesa	-	-	-	-	-	-
8. <b>Anday</b>	16	172	69	-	-	257
9. Waruri/Weluri	-	-	-	-	-	-
10. Wasay	-	-	-	-	-	-
11. Warmumi	-	-	-	-	-	-
12. Dihara	-	-	-	-	-	-
13. Katebu	-	-	-	-	-	-
14. Masiepi	-	-	-	-	-	-
15. Sowi	234	308	277	-	-	819
16. Doput	-	-	-	-	-	-
17. Warkomi	-	-	-	-	-	-
18. Ngunibouw	-	-	-	-	-	-
<b>Jumlah/Total</b>	<b>250</b>	<b>480</b>	<b>346</b>	-	-	<b>1 076</b>

Sumber : Dinas Kependudukan Catatan Sipil dan Keluarga Berencana Kabupaten Manokwari

Source : *Population and Family Planning Service of Manokwari Regency*

## 4.6 KRIMINALITAS/CRIME

**Jumlah Tindak Pidana dan Persentase Penyelesaian Tindak Pidana Menurut Kelurahan/Kampung di Distrik Manokwari Selatan Tahun 2014 – 2015**

Tabel 4.6.1

Table

*Number of Crime and Crime Clearance Rate in Manokwari Selatan Subdistrict, 2014 – 2015*

Kampung/Kelurahan <i>Villages</i>	Jumlah Tindak Pidana <i>Number of Crime</i>		Persentase Penyelesaian Tindak Pidana <i>Crime Clearance Rate</i>	
	2014	2015	2014	2015
	(2)	(3)	(4)	(5)
1. Acemo	0	0	0	0
2. Warsuami	0	0	0	0
3. Mupi	1	0	100	0
4. Angrisi	1	0	100	0
5. Misapmeysi	0	0	0	0
6. Maruni	1	3	100	100
7. Nimbiau/Wamesa	1	0	100	0
8. <b>Anday</b>	1	1	100	100
9. Waruri/Weluri	0	0	0	0
10. Wasay	0	1	0	100
11. Warmumi	0	0	0	0
12. Dihara	0	0	0	0
13. Katebu	0	0	0	0
14. Masiepi	0	0	0	0
15. Sowi	4	5	100	100
16. Doput	0	0	0	0
17. Warkomi	0	0	0	0
18. Ngunibouw	0	0	0	0
<b>Jumlah/Total</b>	<b>9</b>	<b>10</b>	<b>100</b>	<b>100</b>

Sumber : Pengadilan Negeri Kabupaten Manokwari

Source : *Government Court of Manokwari Regency*

5

BAB

*Chapter*

PERTANIAN  
Agriculture



**BADAN PUSAT STATISTIK  
KABUPATEN MANOKWARI**  
*Statistics of Manokwari Regency*



## Penjelasan Teknis

### Technical Notes



1. **Lahan sawah** adalah lahan pertanian yang berpetak-petak dan dibatasi oleh pematang (galengan), saluran untuk menahan/ menyalurkan air, yang biasanya ditanami padi sawah tanpa memandang dari mana diperoleh atau status lahan tersebut. Lahan yang dimaksud termasuk lahan yang terdaftar di Pajak Bumi Bangunan, luran Pembangunan Daerah, lahan bengkok, lahan serobotan, lahan rawa yang ditanami padi dan lahan bekas tanaman tahunan yang telah dijadikan sawah, baik yang ditanami padi, palawija atau tanaman semusim lainnya.
1. **Wetland** is agricultural land that separated by small dykes to resist water, where the main crop is usually wetland paddy without considering where it is got from or the status of the land. It includes the land that is registered at land income tax office, regional development contribution, 'bengkok' land, illegal ownership, swamps for rice cultivation, and annual crop land mark that has been used as rice field, which are both planted with paddy, secondary crops or the other seasonal crops.
2. **Tegal/Kebun** adalah lahan pertanian bukan sawah (lahan kering) yang ditanami tanaman semusim atau tahunan dan terpisah dengan halaman sekitar rumah serta penggunaannya tidak berpindah pindah.
2. **Dry field/Garden** is an dryland (unirrigated land) which is planted with seasonal or annual crops and separately from the yard around the house without shifting
3. **Ladang/Huma** adalah lahan
3. **Unirrigated agricultural field**

pertanian bukan sawah (lahan kering) yang biasanya ditanami tanaman semusim dan penggunaannya hanya semusim atau dua musim, kemudian akan ditinggalkan bila sudah tidak subur lagi (berpindah-pindah). Kemungkinan lahan ini beberapa tahun kemudian akan dikerjakan kembali jika sudah subur.

4. **Lahan yang sementara tidak diusahakan** adalah lahan yang biasanya diusahakan tetapi untuk sementara (lebih dari 1 (satu) tahun tetapi kurang dari atau sama dengan 2 (dua) tahun) tidak diusahakan, termasuk lahan sawah yang tidak diusahakan selama lebih dari 2 (dua) tahun.

5. Data pokok tanaman pangan yang dikumpulkan adalah luas panen dan produktivitas (hasil per hektar). Produksi tanaman pangan merupakan hasil perkalian antara luas panen dengan produktivitas. Pengumpulan data luas panen dilakukan setiap bulan dengan pendekatan area Distrik di seluruh wilayah Indonesia. Pengumpulan data produktivitas dilakukan melalui pengukuran langsung pada plot ubin berukuran 2½ m x 2½ m. Pengumpulan data produktivitas dilakukan setiap subround (empat bulanan) pada waktu panen petani.

*/shifting cultivation land is dryland (unirrigated land) that usually is cultivated for seasonal crops and utilized only for one or two seasons, then it will be left when it is not fertile (shifting). Maybe, this land will be used again in a few years if it has been fertile.*

4. **Temporarily unused land** is land that is regularly used but temporarily (more than a year but less or equal than two years) is unused, it includes wetland that is not cultivated more than two years.

5. *The main food crops data collected consists of harvested area and productivity (yield per hectare). Food crops production is generated by harvested area multiplied by productivity. The harvested area data is collected every month using subdistrict area approach in all subdistricts in Indonesia. The productivity data collection is conducted by a direct measurement in 2½m x 2½m crop cutting plot. The productivity measurement is conducted in every subround (four monthly) at the time when farmers are harvesting*



*their crops.*

6. Data produksi padi dan palawija yang disajikan adalah dalam kualitas: gabah kering giling (padi), pipilan kering (jagung), biji kering (kedelai dan kacang tanah), dan umbi basah (ubi kayu dan ubi jalar).

6. *Production of paddy and secondary crops data are presented in the form of: dry unhusked rice (paddy), dry loose maize (maize), dry shells crops (soybeans and peanuts), and fresh roots (cassava and sweet potatoes).*

7. **Tanaman sayuran dan buah-buahan semusim**

**Tanaman sayuran semusim** adalah tanaman sumber vitamin, garam mineral dan lain-lain yang dikonsumsi dari bagian tanaman yang berupa daun, bunga, buah, dan umbinya, yang berumur kurang dari satu tahun.

**Tanaman buah-buahan semusim** adalah tanaman sumber vitamin, garam mineral, dan lain-lain yang dikonsumsi dari bagian tanaman yang berupa buah, berumur kurang dari satu tahun, tidak berbentuk pohon/rumpun tetapi menjalar dan berbatang lunak.

7. ***Seasonal vegetable and fruit plants***

***Seasonal vegetable plants*** are plants which are the sources of vitamin, mineral salt, etc, consumed from the part of the plant in the form of leaf, flower, fruit, and root with the age of less than one year.

***Seasonal fruit plants*** are plants which are the sources of vitamin, mineral salt, etc, consumed from the part of the plant in the form of fruits. These plants are creeps with the age of less than one year.

8. **Tanaman buah-buahan dan sayuran tahunan**

**Tanaman buah-buahan tahunan** adalah tanaman sumber vitamin, garam mineral, dan lain-lain yang dikonsumsi dari bagian tanaman yang berupa buah dan merupakan tanaman tahunan.

**Tanaman sayuran tahunan** adalah

8. ***Annual fruit and vegetable plants***

***Annual fruit plants*** are plants which are the sources of vitamin, contained mineral salt, etc, consumed from the part of plant in the form of fruit and more than one year of age.

***Annual vegetable plants*** are plants

tanaman sumber vitamin, garam mineral, dan lain-lain yang dikonsumsi dari bagian tanaman yang berupa daun dan atau buah yang berumur lebih dari satu tahun.

9. **Tanaman biofarmaka** adalah tanaman yang bermanfaat untuk obat-obatan, kosmetik, dan kesehatan yang dikonsumsi atau digunakan dari bagian-bagian tanaman seperti daun, batang, buah, umbi (rimpang) ataupun akar.

10. **Tanaman hias** adalah tanaman yang mempunyai nilai keindahan baik bentuk, warna daun, tajuk maupun bunganya, sering digunakan untuk penghias pekarangan dan lain sebagainya.

11. **Luas panen tanaman hortikultura** adalah luas tanaman sayuran, buah-buahan, biofarmaka, dan tanaman hias yang diambil hasilnya/dipanen pada periode pelaporan.

12. **Luas panen untuk tanaman sayuran** adalah luas tanaman yang dipanen sekaligus/habis/dibongkar dan luas tanaman yang dipanen berkali-kali (lebih dari satu kali)/belum habis.

**Tanaman yang dipanen sekaligus/habis/dibongkar** adalah tanaman yang sehabis panen langsung dibongkar/dicabut, terdiri dari

*which are the sources of vitamin, contained mineral salt, etc, consumed from the part of the plant in the form of vegetable and more than one year of age.*

9. **Medicinal plants** are plants which are useful for medicine. It is consumed from part of the plant such as leaf, flower, fruit, tuber, and root.

10. **Ornamental plants** are plants which have a beauty value, either in shape, colour of leaf or crown of flower, and they are often used as a yard decorator.

11. **Harvested area of horticulture** is area which vegetable, fruit, medicinal and ornamental plant of crop harvested during the period of report.

12. **Harvested area of vegetables** is area of entirely plant harvested/demolished and plant harvested several times/undemolished.

*Entirely plants harvested/demolished* are plants usually harvested once and demolished to be substituted by other plants,

bawang merah, bawang putih, bawang daun, kentang, kol/kubis, kembang kol, petsai/sawi, wortel, lobak, dan kacang merah.

**Tanaman yang dipanen berkali-kali (lebih dari satu kali)/belum habis** adalah tanaman yang pemanenannya lebih dari satu kali dan biasanya dibongkar apabila panen terakhir sudah tidak memadai lagi, terdiri dari: kacang panjang, cabe besar, cabe rawit, jamur, tomat, terung, buncis, ketimun, labu siam, kangkung, bayam, melon, semangka, dan blewah.

13. Produksi hortikultura adalah hasil menurut bentuk produk dari setiap tanaman sayuran, buah-buahan, biofarmaka dan tanaman hias yang diambil berdasarkan luas yang dipanen/tanaman yang menghasilkan pada bulan/triwulan laporan.
14. Data perkebunan besar dikumpulkan oleh BPS setiap bulan secara lengkap (sensus bulanan) dengan sistem surat pos. Khusus untuk tanaman kelapa, cengkeh, dan kapok, datanya diperoleh dari Direktorat Jenderal Perkebunan. Data perkebunan rakyat juga diperoleh dari Direktorat Jenderal Perkebunan.

*consisting of: shallots, garlic, leeks, potato, cabbage, cauli flower, mustard green, carrots, chinese radish, and red kidney beans.*

**Plants harvested several times/undemolished** are plants usually harvested more than once and demolished in the case that the last harvest was economically not profitable. They consist of: yard long beans, chili, small chili, mushroom, tomatoes, egg plant, french beans, cucumber, pumpkin/chajota, swamp cabbage, spinach, melon, watermelon, and blewah.

13. *Horticulture production is the standard production quantity form of vegetable, fruit; medicinal and ornamental plant based on harvested area/the number of production plants reported monthly/quarterly.*
14. *Data on estates are collected by the BPS every month on complete basis through a mailing system. Data on coconut, clove, and kapok, as well as on smallholder plantation, are acquired from the Directorate General of Estates.*

15. Penghitungan luas tanaman perkebunan besar adalah pada keadaan akhir tahun dan tidak termasuk yang luasnya kurang dari 5 hektar.
15. *Planted areas of estates refer to condition at the end of the year, and exclude areas less than 5 hectares.*
16. Bentuk produksi perkebunan adalah; karet kering (karet), daun kering (teh dan tembakau), biji kering (kopi dan coklat), kulit kering (kayu manis dan kina), serat kering (rami), bunga kering (cengkeh), refined sugar (tebu dari perkebunan besar), gula mangkok (tebu dari perkebunan rakyat), ekivalen kopra (kopra), biji dan bunga (pala) serta minyak daun (sereh).
16. *Production of estates crops are follows: dry rubber (rubber); dry leaves (tea and tobacco); dry beans (coffee and cocoa); dry bark (cassia vera and cinchona); dry fibre (rosella); dry flowers/buds (cloves); refined sugar (sugar cane from estate); cup sugar (sugar cane from smallholders); copra (copra); seeds and buds (nutmeg); and leaf oil (citronella).*
17. Persediaan akhir tahun produksi perkebunan besar bukan merupakan cadangan penyangga (buffer stock).
17. *The production availability of estates at the end of year is not the buffer stock.*
18. Data Statistik Kehutanan sebagian besar merupakan data sekunder yang bersumber dari Kementerian Kehutanan.
18. *Most of forestry statistics are secondary data obtained from the Ministry of Forestry.*
19. Kawasan hutan adalah wilayah tertentu yang berupa hutan, yang ditunjuk dan atau ditetapkan oleh pemerintah untuk dipertahankan keberadaannya sebagai hutan tetap. Hal ini untuk menjamin kepastian hukum mengenai status kawasan hutan, letak batas dan luas suatu wilayah tertentu yang sudah
19. *Forest Area is a specific territory of forest ecosystem determined and or decided by the government as a permanent forest. Such decision is important to maintain the size of forest area and to ensure its legitimation and boundary demarcation of permanent forest.*

ditunjuk menjadi kawasan hutan tetap.

20. Kawasan hutan Indonesia ditetapkan oleh Menteri Kehutanan dalam bentuk Surat Keputusan Menteri Kehutanan tentang Penunjukan Kawasan Hutan dan Perairan Kabupaten. Penunjukan Kawasan Hutan ini disusun berdasarkan hasil pemaduserasian antara Rencana Tata Ruang Wilayah Kabupaten (RTRWP) dengan Tata Guna Hutan Kesepakatan (TGHK).
20. *Indonesian forest area is determined by the Minister of Forestry in the format of Ministerial Decree on the Designation of Provincial Forest Area and Inland Water, Coastal and Marine Ecosystem. The designation of Forest Area is formulated based on integrated and harmonized of Provincial Spatial Planning (RTRWP) and Forest Land Use by Concensus (TGHK).*
21. Penunjukan kawasan hutan mencakup pula kawasan perairan yang menjadi bagian dari Kawasan Suaka Alam (KSA) dan Kawasan Pelestarian Alam (KPA).
21. *The designation of forest area in some cases also covers inland water, coastal and marine ecosystem that may become part of Sanctuary Reserve Area (KSA) and Nature Conservation Area (KPA).*
22. Kawasan Suaka Alam (KSA) adalah kawasan dengan ciri khas tertentu, baik di darat maupun di perairan yang mempunyai fungsi pokok sebagai kawasan pengawetan keanekaragaman tumbuhan dan satwa serta ekosistemnya, yang juga berfungsi sebagai wilayah sistem penyangga kehidupan.
22. *A Sanctuary Reserve Area is a specific terrestrial or aquatic area having specific criteria for preserving biodiversity plant and animal as well as ecosystem, which also serve as life support system.*
23. Kawasan Pelestarian Alam (KPA) adalah kawasan dengan ciri khas
23. *A Nature Conservation area is a specific terrestrial or aquatic area*

tertentu, baik di darat maupun di perairan yang mempunyai fungsi pokok perlindungan sistem penyangga kehidupan, pengawetan keanekaragaman jenis tumbuhan dan satwa, serta pemanfaatan secara lestari sumber daya alam hayati dan ekosistemnya.

24. Berdasarkan Undang-Undang No. 41 Tahun 1999 tentang Kehutanan, kawasan hutan dibagi ke dalam kelompok Hutan Konservasi, Hutan Lindung, dan Hutan Produksi.

25. **Hutan Konservasi** adalah kawasan hutan dengan ciri khas tertentu, yang mempunyai fungsi pokok pengawetan keanekaragaman tumbuhan dan satwa serta ekosistemnya.

26. **Hutan Lindung** adalah kawasan hutan yang mempunyai fungsi pokok sebagai perlindungan sistem penyangga kehidupan untuk mengatur tata air, mencegah banjir, mengendalikan erosi, mencegah intrusi air laut, dan memelihara kesuburan tanah.

27. **Hutan Produksi** adalah kawasan hutan yang mempunyai fungsi pokok memproduksi hasil hutan. Hutan produksi terdiri dari Hutan Produksi Tetap (HP), Hutan Produksi Terbatas (HPT), dan Hutan

*whose main function is to serve life support system and preserve diversity of plant and animal species, as well as to provide a sustainable utilization of living resources and their ecosystems.*

24. *In accordance to the Act on Forestry No. 41/1999, forest area is categorized as Conservation Forest, Protection Forest and Production Forest.*

25. **Conservation Forest** is a forest area having specific characteristic established for the purposes of conservation of animal and plant species as well as their ecosystem.

26. **Protection Forest** is a forest area designated to serve life support system, maintain hydrological system, prevent of flood, erosion control, seawater intrusion, and maintain soil fertility.

27. **Production Forest** is a forest area designated mainly to promote sustainable forest production. Production forest is classified as permanent production forest, limited production forest, and

Produksi yang dapat dikonversi.

*convertible production forest.*

28. **Hutan Konservasi** terdiri dari:

Kawasan suaka alam berupa Cagar Alam (CA) dan Suaka Margasatwa (SM);

kawasan pelestarian alam berupa Taman Nasional (TN), Taman Hutan Raya (THR), dan Taman Wisata Alam (TWA);

Taman Buru (TB).

Taman Buru adalah kawasan hutan yang ditetapkan sebagai tempat wisata berburu.

29. Penetapan lahan kritis mengacu pada lahan yang telah sangat rusak karena kehilangan penutupan vegetasinya, sehingga kehilangan atau berkurang fungsinya sebagai penahan air, pengendali erosi, siklus hara, pengatur iklim mikro, dan retensi karbon. Berdasarkan kondisi vegetasinya, kondisi lahan dapat diklasifikasikan sebagai: sangat kritis, kritis, agak kritis, potensial kritis, dan kondisi normal.

30. Reboisasi atau rehabilitasi hutan bertujuan untuk menghutankan kembali kawasan hutan yang kritis di wilayah daerah aliran sungai (DAS) yang dilaksanakan bersama masyarakat secara partisipatif.

28. **Conservation Forest** is divided into: Sanctuary Reserve area consists of Strict Nature Reserve and Wildlife Sanctuary.

*Nature conservation area consists of National Park (TN), Grand Forest Park (THR), and Nature Recreation Park (TWA);*

*Game Hunting Park (TB)*

*Game Hunting Park is forest area devoted for game hunting recreation.*

29. *Critical land refers to a piece of land severely damaged due to lost of its vegetation cover so that its functions as water retention, erosion control, nutrient cycling, micro climate regulator and carbon retention are completely depleted. Based upon its vegetation condition, the land could be classified as: very critical, critical, slight critical, potential critical, and normal condition.*

30. *Reforestation or forest rehabilitation is intended to rehabilitate the critical land inside forest area or watershed to improve their ecological and hydrological functions. The activities were conducted with active participation of local communities who live nearby the target area.*

31. Pemanfaatan hasil hutan kayu adalah segala bentuk usaha yang memanfaatkan dan mengusahakan hasil hutan kayu dengan tidak merusak lingkungan dan tidak mengurangi fungsi pokok hutan. Kegiatan ini hanya dapat dilaksanakan pada areal hutan yang memiliki potensi untuk dilakukan kegiatan pemanfaatan hasil hutan kayu dan dapat dilaksanakan setelah diperoleh izin usaha.
31. *Commercial utilization of timber as forest product is activities to utilize timber without destructing the environment and undermining the main functions of the forest area. Those activities could only be executed in forest area with high commercial timber value with license.*
32. Izin Usaha Pemanfaatan Hasil Hutan Kayu (IUPHHK) pada hutan alam adalah izin untuk memanfaatkan hutan produksi yang kegiatannya terdiri dari pemanenan atau penebangan, penanaman, pemeliharaan, pengamanan, pengolahan, dan pemasaran hasil hutan kayu. IUPHHK dapat diberikan kepada perorangan, koperasi, badan usaha swasta, dan BUMN/BUMD.
32. *The license to commercially utilize timber in natural forest is license to utilize production forest for which the activities consist of harvesting or felling, planting, tending, protecting, processing, and marketing. The license could be granted to individuals, cooperatives, private companies, state-owned enterprises/local government-owned enterprises.*
33. Produksi hasil hutan utama yang dihasilkan dari hutan adalah kayu bulat. Produksi kayu bulat ini dihasilkan dari hutan alam melalui kegiatan perusahaan Hak Pengusahaan Hutan (HPH/IUPHHK), kegiatan ijin pemanfaatan kayu (IPK) dalam rangka pembukaan wilayah hutan, pembangunan Hutan Tanaman Industri (HTI), serta
33. *The main product of commercial forest operation is log. The log is harvested from various sources such as natural forest granted to concessionaires (IUPHHK/HPH), land clearing activities (IPK), industrial forest plantation (HTI) and community forest.*



kegiatan hutan rakyat.

34. Kayu Gergajian merupakan kayu hasil konversi kayu bulat dengan menggunakan mesin gergaji, mempunyai bentuk yang teratur dengan sisi-sisi sejajar dan sudut-sudutnya siku dengan ketebalan tidak lebih dari 6 cm dan kadar air tidak lebih dari 18 persen. Kayu gergajian yang diolah langsung dari kayu bulat, wajib didukung dengan dokumen yang sah.
34. *Sawn Timber Constitutes a sawmill product derived from logs as raw material. The product is characterized with regular forms having parallel sides at right angle to each other, thickness not more than 6 cm and moisture content not to exceed 18 percent. Sawn timber produced directly from logs must be certified by a legal document.*
35. Kayu Lapis adalah panel kayu yang tersusun dari lapisan veneer dibagian luarnya, sedangkan dibagian intinya (core) bisa berupa veneer atau material lain, diikat dengan lem kemudian di-press (ditekan) sedemikian rupa sehingga menjadi panel yang kuat. Termasuk dalam artian ini adalah kayu lapis yang dilapisi lagi dengan material lain.
35. *Plywood is wood panel consisting of layers pressed together in between veneers; the core may be veneer or some other material, bound together with glue and pressed tightly together to make a strong panel. Included to this definition is plywood covered with other materials.*
36. Data populasi ternak bersumber dari Direktorat Jenderal Peternakan dan Kesehatan Hewan Kementerian Pertanian, sedangkan jumlah pemotongan ternak merupakan hasil Survei Laporan Pemotongan Ternak. Pengumpulan data pemotongan ternak dilakukan secara lengkap setiap triwulan di seluruh Rumah Potong Hewan (RPH) dan Tempat Pemotongan
36. *Data of domestic livestock population are obtain from the Directorate General of Livestock and Animal Health Service, while data on the number of animals slaughtered are based on the quarterly survey conducted by BPS. This survey is a complete enumeration on all slaughterhouses and abattoirs in Indonesia. There are 4.033 covered*

Hewan (TPH) yang ada di Indonesia. Pada tahun 2013 jumlah Dokumen RPH/TPH hasil pencacahan yang diolah sebanyak 4.033.

*in 2013.*

37. Data statistik perikanan merupakan data sekunder yang bersumber dari Direktorat Jenderal Perikanan Tangkap dan Direktorat Jenderal Budidaya. Statistik perikanan dibedakan atas data Perikanan Tangkap dan Perikanan Budidaya. Perikanan Tangkap diklasifikasikan atas penangkapan ikan di laut dan penangkapan ikan di perairan umum. Perikanan Budidaya diklasifikasikan atas jenis budidaya yaitu budidaya laut, tambak, kolam, karamba, jaring apung, dan sawah.
37. *Fishery Statistics are secondary data obtained from the Directorate General of Capture Fisheries and Directorate General of Aquaculture. Fishery statistics are categorized into capture fisheries and aquaculture. Capture fisheries are further classified into marine capture fisheries and inland open water capture fisheries. Aquaculture are further classified into several types of culture: marine culture, brackish water pond, fresh water pond, cage, floating net, and fish breeding in paddy fields.*
38. Rumah Tangga Perikanan Tangkap adalah rumah tangga yang melakukan kegiatan penangkapan ikan/binatang air lainnya/tanaman air dengan tujuan sebagian/seluruh hasilnya untuk dijual.
38. *A capture fishery household is a household conducting activities in catching fishes/other aquatic animals/aquatic plants, for which the products are wholly or partly to be sold.*
39. Rumah Tangga Perikanan Budidaya adalah rumah tangga yang melakukan kegiatan budidaya ikan/binatang air lainnya/tanaman air dengan tujuan sebagian/seluruh hasilnya untuk dijual.
39. *An aquaculture fishery household is a household conducting activities in culturing fishes/other aquatic animals/aquatic plants, for which the products are wholly or partly to be sold. Different types of parameters.*



## Ulasan Review



### TANAMAN PANGAN

Tanaman pangan terdiri dari tujuh jenis komoditi yang terdiri dari padi, jagung, kedelai, kacang tanah, kacang hijau, ubi kayu, dan ubi jalar. Tanaman padi terbagi atas dua jenis yaitu padi sawah dan padi ladang.

Tahun 2013, jumlah usaha rumah tangga pertanian yang mengusahakan komoditas padi sejumlah 13 rumah tangga yang merupakan komoditas padi ladang. Tidak hanya jenis padi saja yang diusahakan oleh rumah tangga, tetapi juga komoditas palawija dengan 528 rumah tangga diikuti oleh komoditas jagung dengan 215 rumah tangga.

### TANAMAN PERKEBUNAN

Tanaman perkebunan yang paling banyak diusahakan oleh masyarakat Distrik Manokwari Selatan tahun 2015 adalah komoditas pinang dengan 130 petani dan diikuti oleh komoditas kelapa dengan 122 petani.

### FOOD CROPS

*Food crops divided into 7 kind of commodities, there are paddy, maize, soybeans, peanuts, mungbeans, cassava, and sweet potatoes. Paddy still divided again into two kind, there are wetland paddy and dryland paddy.*

*In 2013, the number of business farm households cultivate paddy number of 13 households that were dryland paddy. Not only paddy commodity are cultivated by households, but also other crops with 528 households, followed by corn commodity with 215 households.*

### ESTATE CROPS

*Plantation crops most widely cultivated by the people of South Manokwari District 2015 is a commodity nut with 130 farmers and followed by a coconut with 122 farmers.*

**KEHUTANAN**

Tahun 2015, luas seluruh kawasan hutan dan perairan Distrik Manokwari Selatan yaitu 7.954,66 hektar. Dari keseluruhan luas tersebut, 60,09% merupakan suaka alam dan pelestarian alam, diikuti dengan 23,95% hutan produksi, dan hanya sebesar 15,96% yang merupakan hutan lindung. Dengan adanya data tersebut, maka perlu adanya konsistensi dan peningkatan pengawasan terhadap kawasan hutan agar dapat lebih terjaga dan lestari untuk anak cucu nantinya.

**FORESTRY**

*In 2015, the entire forest area and the waters of Manokwari Selatan Subdistrict are 7.954,66 hectares. From the Total Area, 60.09% is a nature reserve and conservation of nature, followed by 23.95% of forest production, and only amounted to 15.96%, which is a protected forest. Given these data, the need for consistency and increased surveillance of forest areas to be more awake and sustainable for future posterity.*

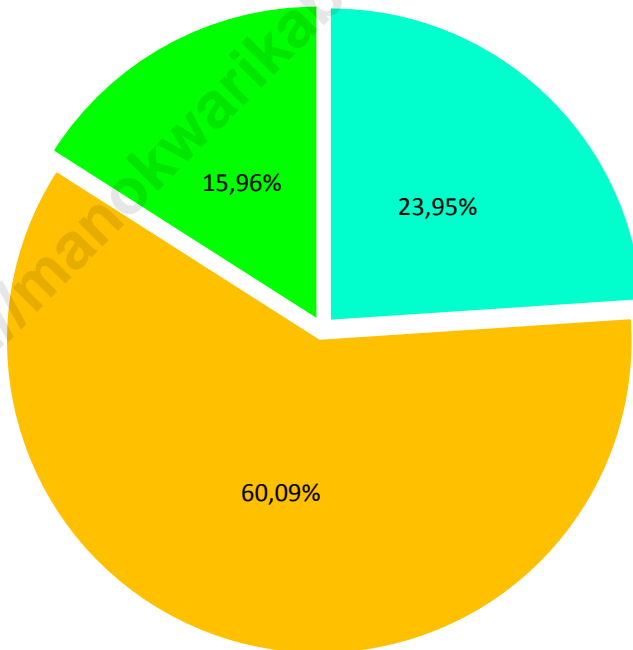
Gambar  
Figure

5

Persentase Luas Kawasan Hutan di Distrik Manokwari Selatan  
Tahun 2015

Percentage of Forest Area in Manokwari Selatan Subdistrict, 2015

- Hutan Produksi/Production Forest
- Suaka Alam dan Pelestarian Alam/Sanctuary Reserve and Nature Conservation Area
- Hutan Lindung/Protection Forest



Sumber : BPS Kabupaten Manokwari (Data diolah)

Source : BPS – Statistics of Manokwari Regency (Data Processed)

## 5.1 TANAMAN PANGAN/FOOD CROPS

**Jumlah Rumah Tangga Usaha Tanaman Pangan Menurut Kelurahan/Kampung di Distrik Manokwari Selatan Tahun 2013**

Tabel  
Table

5.1.1

*Number of Food Crops Households by Villages in Manokwari Selatan Subdistrict, 2013*

	Kelurahan/Kampung Villages	Padi Paddy	Padi Sawah Wetland Paddy	Padi Ladang Dryland Paddy	Palawija Other Crops	Jagung Maize
	(1)	(2)	(3)	(4)	(5)	(6)
1.	Acemo	0	0	0	18	15
2.	Warsuami	0	0	0	26	24
3.	Mupi	0	0	0	24	24
4.	Angrisi	6	0	6	30	22
5.	Misapmeysi	0	0	0	13	13
6.	Maruni	0	0	0	61	6
7.	Nimbiauw/Wamesa	0	0	0	20	0
8.	<b>Anday</b>	0	0	0	40	14
9.	Waruri/Weluri	0	0	0	5	0
10.	Wasay	0	0	0	3	0
11.	Warmumi	0	0	0	6	0
12.	Dihara	0	0	0	22	9
13.	Katebu	0	0	0	50	8
14.	Masiepi	0	0	0	30	14
15.	Sowi	0	0	0	127	20
16.	Doput	4	0	4	15	12
17.	Warkomi	3	0	3	22	18
18.	Ngunibouw	0	0	0	16	16
	<b>Jumlah/Total</b>	<b>13</b>	<b>0</b>	<b>13</b>	<b>528</b>	<b>215</b>

Sumber : Sensus Pertanian 2013, BPS Kabupaten Manokwari

Source : *Agricultural Census 2013, BPS – Statistics of Manokwari Regency*

## 5.2 HORTIKULTURA/HORTICULTURE

**Jumlah Rumah Tangga Usaha Hortikultura dan Jenis Tanaman Hortikultura yang Diusahakan Menurut Kelurahan/Kampung di Distrik Manokwari Selatan Tahun 2013**

**Tabel 5.2.1**

Table

*Number of Horticulture Households and Kind of Horticulture by Villages in Manokwari Selatan Subdistrict, 2013*

	Kelurahan/Kampung <i>Villages</i>	Rumah Tangga Usaha			
		Usaha <i>Number of Households</i>	Pisang <i>Banana</i>	Jeruk <i>Orange</i>	Mangga <i>Mango</i>
	(1)	(2)	(3)	(4)	(5)
1.	Acemo	22	19	3	10
2.	Warsuami	26	23	8	22
3.	Mupi	23	17	9	17
4.	Angrisi	32	32	5	29
5.	Misapmeysi	13	13	1	5
6.	Maruni	91	47	2	38
7.	Nimbiau/Wamesa	41	7	2	17
8.	<b>Anday</b>	193	66	10	83
9.	Waruri/Weluri	7	1	0	1
10.	Wasay	1	0	0	0
11.	Warmumi	4	2	0	0
12.	Dihara	13	0	0	0
13.	Katebu	50	14	15	33
14.	Masiepi	11	1	0	1
15.	Sowi	213	92	19	81
16.	Doput	15	15	1	10
17.	Warkomi	25	19	0	19
18.	Ngunibouw	16	7	6	11
	<b>Jumlah/Total</b>	<b>796</b>	<b>375</b>	<b>81</b>	<b>377</b>

Sumber : Sensus Pertanian 2013, BPS Kabupaten Manokwari

Source : *Agricultural Census 2013, BPS – Statistics of Manokwari Regency*

**Tabel** 5.2.1 **Lanjutan**  
*Table* **5.2.1** *Continued*

	Kelurahan/Kampung <i>Villages</i>	Kunyit <i>Tumeric</i>	Cabai <i>Chili</i>
	(1)	(4)	(5)
1.	Acemo	12	0
2.	Warsuami	0	0
3.	Mupi	5	0
4.	Angrisi	14	0
5.	Misapmeysi	6	0
6.	Maruni	16	0
7.	Nimbiau/Wamesa	0	0
8.	<b>Anday</b>	12	1
9.	Waruri/Weluri	0	0
10.	Wasay	0	0
11.	Warmumi	1	0
12.	Dihara	9	0
13.	Katebu	6	0
14.	Masiepi	0	0
15.	Sowi	46	13
16.	Doput	3	0
17.	Warkomi	5	0
18.	Ngunibouw	0	0
	<b>Jumlah/Total</b>	135	14

Sumber : Sensus Pertanian 2013, BPS Kabupaten Manokwari

Source : *Agricultural Census 2013, BPS – Statistics of Manokwari Regency*



## 5.3 PERKEBUNAN/ESTATE CROPS

**Luas Area dan Produksi Tanaman Kelapa Menurut Kelurahan/Kampung di Distrik Manokwari Selatan Tahun 2015 – 2016**

**Tabel 5.3.1**  
Table

*Total Area and Production of Coconut Plant by Villages in Manokwari Selatan Subdistrict, 2015 – 2016*

Kelurahan/Kampung <i>Villages</i>	Luas Area/Total Area (Ha)				Produksi <i>Production</i>	
	TBM	TM	TTM/ TR	Jumlah <i>Total</i>		
	(1)	(2)	(3)	(4)		(5)
1. Acemo	*	*	*	*	*	
2. Warsuami	*	*	*	*	*	
3. Mupi	*	*	*	*	*	
4. Angrisi	*	*	*	*	*	
5. Misapmeysi	*	*	*	*	*	
6. Maruni	*	*	*	*	*	
7. Nimbiau/Wamesa	*	*	*	*	*	
8. <b>Anday</b>	*	*	*	*	*	
9. Waruri/Weluri	*	*	*	*	*	
10. Wasay	*	*	*	*	*	
11. Warmumi	*	*	*	*	*	
12. Dihara	*	*	*	*	*	
13. Katebu	*	*	*	*	*	
14. Masiepi	*	*	*	*	*	
15. Sowi	*	*	*	*	*	
16. Doput	*	*	*	*	*	
17. Warkomi	*	*	*	*	*	
18. Ngunibouw	*	*	*	*	*	
<b>Jumlah/Total</b>	<b>2016</b>	<b>50</b>	<b>120</b>	<b>65</b>	<b>235</b>	<b>96,00</b>
	<b>2015</b>	<b>50</b>	<b>120</b>	<b>65</b>	<b>235</b>	<b>96,00</b>

Sumber : Dinas Pertanian dan Ketahanan Pangan Kabupaten Manokwari  
Source : Agriculture Extension Service of Manokwari Regency

**Tabel**  
*Table* **5.3.2**

**Produktivitas, Jumlah Petani, dan Harga Tanaman Kelapa Menurut Kelurahan/Kampung di Distrik Manokwari Selatan Tahun 2015 – 2016**

*Productivity, Plantation Workers, and Price of Coconut Plant by Villages in Manokwari Selatan Subdistrict, 2015 – 2016*

	<b>Kelurahan/Kampung</b> <i>Villages</i>	<b>Produktivitas</b> <i>Productivity</i>	<b>Jumlah Petani</b> <i>Plantation Workers</i>	<b>Harga/Kg</b> <i>Price/Kg</i> (Rp)
	(1)	(2)	(3)	(4)
1.	Acemo	*	*	*
2.	Warsuami	*	*	*
3.	Mupi	*	*	*
4.	Angrisi	*	*	*
5.	Misapmeysi	*	*	*
6.	Maruni	*	*	*
7.	Nimbiau/Wamesa	*	*	*
8.	<b>Anday</b>	*	*	*
9.	Waruri/Weluri	*	*	*
10.	Wasay	*	*	*
11.	Warmumi	*	*	*
12.	Dihara	*	*	*
13.	Katebu	*	*	*
14.	Masiepi	*	*	*
15.	Sowi	*	*	*
16.	Doput	*	*	*
17.	Warkomi	*	*	*
18.	Ngunibouw	*	*	*
	<b>Jumlah/Total</b>	<b>2016</b>	<b>0,80</b>	<b>110</b>
		<b>2015</b>	<b>0,80</b>	<b>110</b>
				<b>10 000</b>
				<b>10 000</b>

Sumber : Dinas Pertanian dan Ketahanan Pangan Kabupaten Manokwari  
*Source Agriculture Extension Service of Manokwari Regency*

**Luas Area dan Produksi Tanaman Pinang Menurut Kelurahan/Kampung di Distrik Manokwari Selatan Tahun 2015 – 2016**

**Tabel**  
*Table* **5.3.3**

*Total Areaa and Production of Betel by Villages in Manokwari Selatan Subdistrict, 2015 – 2016*

Kelurahan/Kampung <i>Villages</i>	Luas Area <i>Total Area</i> (Ha)				Produksi <i>Production</i> (Ton)	
	TBM	TM	TTM/ TR	Jumlah <i>Total</i>		
(1)	(2)	(3)	(4)	(5)	(6)	
1. Acemo	*	*	*	*	*	
2. Warsuami	*	*	*	*	*	
3. Mupi	*	*	*	*	*	
4. Angrisi	*	*	*	*	*	
5. Misapmeysi	*	*	*	*	*	
6. Maruni	*	*	*	*	*	
7. Nimbiauw/Wamesa	*	*	*	*	*	
8. <b>Anday</b>	*	*	*	*	*	
9. Waruri/Weluri	*	*	*	*	*	
10. Wasay	*	*	*	*	*	
11. Warmumi	*	*	*	*	*	
12. Dihara	*	*	*	*	*	
13. Katebu	*	*	*	*	*	
14. Masiepi	*	*	*	*	*	
15. Sowi	*	*	*	*	*	
16. Doput	*	*	*	*	*	
17. Warkomi	*	*	*	*	*	
18. Ngunibouw	*	*	*	*	*	
<b>Jumlah/Total</b>	<b>2016</b>	<b>1,50</b>	<b>3,00</b>	<b>0,00</b>	<b>4,50</b>	<b>1,10</b>
	<b>2015</b>	<b>1,00</b>	<b>2,00</b>	<b>0,00</b>	<b>3,00</b>	<b>1,20</b>

Sumber : Dinas Pertanian dan Ketahanan Pangan Kabupaten Manokwari  
*Source Agriculture Extension Service of Manokwari Regency*

**Tabel**  
*Table* **5.3.4**

**Produktivitas, Jumlah Petani, dan Harga Tanaman Pinang Menurut Kelurahan/Kampung di Distrik Manokwari Selatan Tahun 2015 – 2016**

*Productivity, Plantation Workers, and Price of Betel by Villages in Manokwari Selatan Subdistrict, 2015 – 2016*

	<b>Kelurahan/Kampung</b> <i>Villages</i>	<b>Produktivitas</b> <i>Productivity</i>	<b>Jumlah Petani</b> <i>Plantation Workers</i>	<b>Harga/Kg</b> <i>Price/Kg</i> (Rp)
	(1)	(2)	(3)	(4)
1.	Acemo	*	*	*
2.	Warsuami	*	*	*
3.	Mupi	*	*	*
4.	Angrisi	*	*	*
5.	Misapmeysi	*	*	*
6.	Maruni	*	*	*
7.	Nimbiauw/Wamesa	*	*	*
8.	<b>Anday</b>	*	*	*
9.	Waruri/Weluri	*	*	*
10.	Wasay	*	*	*
11.	Warmumi	*	*	*
12.	Dihara	*	*	*
13.	Katebu	*	*	*
14.	Masiepi	*	*	*
15.	Sowi	*	*	*
16.	Doput	*	*	*
17.	Warkomi	*	*	*
18.	Ngunibouw	*	*	*
	<b>Jumlah/Total</b>	<b>2016</b>	<b>0,37</b>	<b>130</b>
		<b>2015</b>	<b>0,40</b>	<b>130</b>
				<b>25 000</b>
				<b>50 000</b>

Sumber : Dinas Pertanian dan Ketahanan Pangan Kabupaten Manokwari  
*Source Agriculture Extension Service of Manokwari Regency*

## 5.4 PETERNAKAN/LIVE STOCK

Tabel  
Table

5.4.1

Jumlah Rumah Tangga Usaha Peternakan dan Jenis Ternak Menurut Kelurahan/Kampung di Distrik Manokwari Selatan Tahun 2013

Number of Live Stock Households and Kind of Live Stock by Villages in Manokwari Selatan Subdistrict, 2013

Kelurahan/Kampung Villages	Rumah Tangga Peternakan Live Stock Households	Sapi Potong Beef Cattle	Kambing Goats	Babi Pork	Ayam Lokal Local Chicken
(1)	(2)	(3)	(4)	(5)	(6)
1. Acemo	21	1	3	1	21
2. Warsuami	22	11	0	3	21
3. Mupi	21	17	0	11	6
4. Angrisi	23	9	4	19	19
5. Misapmeysi	12	5	0	9	10
6. Maruni	88	5	4	33	74
7. Nimbiau/Wamesa	18	2	0	0	16
8. <b>Anday</b>	213	40	21	54	131
9. Waruri/Weluri	3	1	0	1	2
10. Wasay	2	2	0	0	2
11. Warmumi	7	7	1	0	0
12. Dihara	5	0	0	5	0
13. Katebu	24	6	7	14	20
14. Masiepi	0	0	0	0	0
15. Sowi	154	26	1	81	59
16. Doput	15	3	2	12	14
17. Warkomi	22	3	0	4	19
18. Ngunibouw	12	5	0	0	11
<b>Jumlah/Total</b>	<b>662</b>	<b>143</b>	<b>43</b>	<b>247</b>	<b>425</b>

Sumber : Sensus Pertanian 2013, BPS Kabupaten Manokwari

Source : Agricultural Census 2013, BPS – Statistics of Manokwari Regency

**Tabel**      **5.4.1**      **Lanjutan**  
*Table*                      *Continued*

Kelurahan/Kampung <i>Villages</i>		Rumah Tangga Pernakan <i>Live Stock Households</i>	Ayam Ras Pedaging <i>Broiler</i>	Itik <i>Duck</i>
(1)		(2)	(7)	(8)
1.	Acemo	21	1	3
2.	Warsuami	22	11	0
3.	Mupi	21	17	0
4.	Angrisi	23	9	4
5.	Misapmeysi	12	5	0
6.	Maruni	88	5	4
7.	Nimbiau/Wamesa	18	2	0
8.	<b>Anday</b>	213	40	21
9.	Waruri/Weluri	3	1	0
10.	Wasay	2	2	0
11.	Warmumi	7	7	1
12.	Dihara	5	0	0
13.	Katebu	24	6	7
14.	Masiepi	0	0	0
15.	Sowi	154	26	1
16.	Doput	15	3	2
17.	Warkomi	22	3	0
18.	Ngunibouw	12	5	0
<b>Jumlah/Total</b>		<b>662</b>	<b>143</b>	<b>43</b>

Sumber : Sensus Pertanian 2013, BPS Kabupaten Manokwari

Source : *Agricultural Cencus 2013, BPS – Statistics of Manokwari Regency*

## 5.5 PERIKANAN/FISHERY

**Jumlah Rumah Tangga Usaha Penangkapan Ikan dan Jenis Ikan Menurut Kelurahan/Kampung di Distrik Manokwari Selatan Tahun 2013**

**Tabel 5.5.1**  
Table

*Number of Fishery Households and Kind of Fish by Villages in Manokwari Selatan Subdistrict, 2013*

Kelurahan/Kampung <i>Villages</i>	Rumah Tangga Perikanan <i>Fishery Households</i>	Laut <i>Sea</i>	Perairan Umum <i>General Waters</i>
(1)	(2)	(3)	(4)
1. Acemo	10	10	0
2. Warsuami	0	0	0
3. Mupi	0	0	0
4. Angrisi	0	0	0
5. Misapmeysi	0	0	0
6. Maruni	17	17	0
7. Nimbiau/Wamesa	6	3	3
8. <b>Anday</b>	60	60	0
9. Waruri/Weluri	0	0	0
10. Wasay	0	0	0
11. Warmumi	0	0	0
12. Dihara	0	0	0
13. Katebu	1	1	0
14. Masiepi	0	0	0
15. Sowi	43	43	0
16. Dopot	0	0	0
17. Warkomi	13	13	0
18. Ngunibouw	0	0	0
<b>Jumlah/Total</b>	<b>150</b>	<b>147</b>	<b>3</b>

Sumber : Sensus Pertanian 2013, BPS Kabupaten Manokwari

Source : *Agricultural Census 2013, BPS – Statistics of Manokwari Regency*

**Tabel**  
*Table* **5.5.2**

**Jumlah Unit Usaha Penangkapan Ikan dan Jenis Perahu yang Digunakan Menurut Kelurahan/Kampung di Distrik Manokwari Selatan Tahun 2013**

*Number of Fishery Households and Kind of Fishing Boat by Villages in Manokwari Selatan Subdistrict, 2013*

Kelurahan/Kampung <i>Villages</i>	Laut/ <i>Sea</i>			
	Kapal Motor <i>In Board Motor Board</i>	Perahu Motor <i>Out Board Motor Boat</i>	Perahu Tanpa Motor <i>Non Powered Boat</i>	Tanpa Perahu <i>No Boat</i>
(1)	(2)	(3)	(4)	(5)
1. Acemo	0	0	10	0
2. Warsuami	0	0	0	0
3. Mupi	0	0	0	0
4. Angrisi	0	0	0	0
5. Misapmeysi	0	0	0	0
6. Maruni	0	4	17	2
7. Nimbiau/Wamesa	0	2	0	1
8. <b>Anday</b>	6	27	22	5
9. Waruri/Weluri	0	0	0	0
10. Wasay	0	0	0	0
11. Warmumi	0	0	0	0
12. Dihara	0	0	0	0
13. Katebu	0	0	1	0
14. Masiepi	0	0	0	0
15. Sowi	3	21	22	3
16. Doput	0	0	0	0
17. Warkomi	0	0	12	0
18. Ngunibouw	0	0	0	0
<b>Jumlah/Total</b>	<b>9</b>	<b>54</b>	<b>84</b>	<b>12</b>

Sumber : Sensus Pertanian 2013, BPS Kabupaten Manokwari

Source : *Agricultural Census 2013, BPS – Statistics of Manokwari Regency*



**Tabel** 5.5.2 **Lanjutan**  
*Table* **5.5.2** *Continued*

<b>Perairan Umum/General Aquatic Area</b>				
<b>Kelurahan/Kampung</b> <i>Villages</i>	<b>Kapal Motor</b> <i>In Board Motor Board</i>	<b>Perahu Motor</b> <i>Out Board Motor Boat</i>	<b>Perahu Tanpa Motor</b> <i>Non Powered Boat</i>	<b>Tanpa Perahu</b> <i>No Boat</i>
(1)	(2)	(3)	(4)	(5)
1. Acemo	0	0	0	0
2. Warsuami	0	0	0	0
3. Mupi	0	0	0	0
4. Angrisi	0	0	0	0
5. Misapmeysi	0	0	0	0
6. Maruni	0	0	0	0
7. NimbiauW/Wamesa	0	0	1	2
8. <b>Anday</b>	0	0	0	0
9. Waruri/Weluri	0	0	0	0
10. Wasay	0	0	0	0
11. Warmumi	0	0	0	0
12. Dihara	0	0	0	0
13. Katebu	0	0	0	0
14. Masiepi	0	0	0	0
15. Sowi	0	0	0	0
16. Doput	0	0	0	0
17. Warkomi	0	0	0	0
18. Ngunibouw	0	0	0	0
<b>Jumlah/Total</b>	<b>0</b>	<b>0</b>	<b>1</b>	<b>2</b>

Sumber : Sensus Pertanian 2013, BPS Kabupaten Manokwari

Source : Agricultural Census 2013, BPS – Statistics of Manokwari Regency

## 5.6 KEHUTANAN/FORESTRY

**Tabel 5.6.1** Luas Hutan Lindung dan Suaka Alam di Distrik Manokwari Selatan (hektar) Tahun 2014  
*Table 5.6.1 Protected Forest and Natural Protected Area in Manokwari Selatan Subdistrict, 2014 (Hectare)*

<b>Distrik</b> <i>Subdistrict</i>	<b>Hutan Lindung</b> <i>Protection Forest</i>	<b>Suaka Alam dan</b> <b>Pelestarian Alam</b> <i>Sanctuary Reserve and</i> <i>Nature Conservation</i> <i>Area</i>
(1)	(2)	(3)
1. Manokwari Selatan	962,40	3 622,96

Sumber : Dinas Kehutanan Kabupaten Manokwari  
*Source : Forestry Service of Manokwari Regency*

Tabel  
Table

## 5.6.2

Luas Kawasan Hutan Produksi di Distrik Manokwari Selatan  
Tahun 2014 (hektar)*Production Forest Area in Manokwari Selatan Subdistrict, 2014  
(hectare)*

Distrik Subdistrict	Hutan Produksi Production Forest			Jumlah Luas Hutan dan Perairan Total Forest and Water Area
	Terbatas Limited	Tetap Permanent	Dapat Dikonversi Convertible	
(1)	(2)	(3)	(4)	(5)
1. Manokwari Selatan	1 443,95	-	1 925,65	7 954,66

Sumber : Dinas Kehutanan Kabupaten Manokwari  
Source : Forestry Service of Manokwari Regency

# 6

## BAB

### *Chapter*

# INDUSTRI, PERTAMBANGAN, ENERGI, DAN KONSTRUKSI

Industry, Mining, Energy, and Construction





## Penjelasan Teknis

### *Technical Notes*



- |  |   |
|--|---|
| <p>1. Pengumpulan data industri besar dan sedang dilakukan melalui Survei Industri Besar dan Sedang yang dilaksanakan setiap tahun secara lengkap (sensus) sejak tahun 1975. Survei Industri Besar dan Sedang mencakup semua perusahaan industri yang mempunyai tenaga kerja 20 orang atau lebih dengan menggunakan kuesioner II A.</p>          | <p>1. <i>Data collection of large and medium scale manufacturing is conducted through The Large and Medium Manufacturing Establishment Survey that has been done annually for all industries (census) since 1975. Large and Medium Manufacturing Establishment Survey covers all manufactures/industries with 20 workers or more by questionnaire II A.</i></p> |
| <p>2. Klasifikasi industri yang digunakan dalam survei ini berdasar kepada Klasifikasi Baku Lapangan Usaha Indonesia (KBLI). KBLI adalah klasifikasi lapangan usaha yang berdasar kepada <i>International Standard Industrial Classification of All Economic Activities</i> (ISIC) revisi 4 yang telah disesuaikan dengan kondisi Indonesia.</p> | <p>2. <i>The industrial clasification adopted in this survey refers to the Klasifikasi Baku Lapangan Usaha Indonesia (KBLI). KBLI is classification of economic activities based on the International Standard Industrial Classification of All Economic Activities (ISIC rev 4) that has been modified according to the local condition in Indonesia.</i></p>  |
| <p>3. <b>Industri manufaktur</b> adalah suatu kegiatan ekonomi yang melakukan</p>  | <p>3. <b><i>Manufacturing industry</i></b> is defined as an economic activity processing</p>  |

kegiatan mengubah suatu barang dasar secara mekanis, kimia, atau dengan tangan sehingga menjadi barang jadi/setengah jadi, dan atau barang yang kurang nilainya menjadi barang yang lebih tinggi nilainya, dan sifatnya lebih dekat kepada pemakai akhir. Termasuk dalam kegiatan ini adalah jasa industri dan pekerjaan perakitan.

4. **Jasa industri** adalah kegiatan industri yang melayani keperluan pihak lain. Pada kegiatan ini bahan baku disediakan oleh pihak lain sedangkan pihak pengolah hanya melakukan pengolahannya dengan mendapat imbalan sebagai balas jasa (upah maklon).
5. **Perusahaan atau usaha industri** adalah suatu unit (kesatuan) usaha yang melakukan kegiatan ekonomi, bertujuan menghasilkan barang atau jasa, terletak pada suatu bangunan atau lokasi tertentu, dan mempunyai catatan administrasi tersendiri mengenai produksi dan struktur biaya serta ada seorang atau lebih yang bertanggung jawab atas usaha tersebut.

6. Industri manufaktur dikelompokkan ke dalam 4

*basic goods mechanically, chemicals or manually into final or intermediate goods. It is also defined as processing of lower value goods into higher value goods as final or intermediate products. The activities also include services for manufacturing and assembling.*

4. **Services for manufacturing** is defined as a manufacturing activity which serving other manufacturing establishments. In this case, raw materials are supplied by others while the workers are paid as a compensation for processing raw materials.
5. **A manufacturing establishment** is defined as a production unit engaged in economic activity, producing goods or services, located in a building or in a certain location, keeping a business record concerning the production and cost structure, and having a person or more that are responsible to those activities.

6. *Manufacturing industries are categorized into four groups, based*

golongan berdasarkan banyaknya pekerja, yaitu: industri besar (100 orang pekerja atau lebih), industri sedang/menengah (20–99 orang pekerja), industri kecil (5–19 orang pekerja), dan industri mikro (1–4 orang pekerja).

*on the number of employees: large scale manufacturing (100 employees or more), medium scale manufacturing (20–99 employees), small scale manufacturing (5–19 employees), and micro industry (1–4 employees).*

7. **Pelanggan** adalah individu atau kelompok, baik rumah tangga, perusahaan atau institusi non profit yang membeli air bersih dari perusahaan air bersih.

7. **Customers** are individuals or groups, whether household, company or non-profit institutions that buy water supply from water supply establishment.

8. **Air disalurkan** adalah volume air bersih dari perusahaan air bersih

8. **Distributed water** is the volume of water supply from water supply establishment.



## Ulasan Review



### INDUSTRI

Salah satu prioritas pembangunan daerah adalah ketersediaan sumber penerangan/listrik. Sumber listrik menjadi penting karena merupakan sumber daya modern yang digunakan untuk membantu segala aktivitas manusia. Mayoritas peralatan canggih banyak digunakan oleh perusahaan industri, kesehatan, pelayanan masyarakat, maupun pemerintahan membutuhkan daya listrik yang cukup besar untuk menggerakkan peralatan yang tersedia. Berdasarkan data dari PLN Wilayah X Area Manokwari, data kelistrikan untuk tiap distrik tidak dapat dipisahkan dan keseluruhan data hanya dikategorikan berdasarkan jenis pelanggan saja.

### INDUSTRY

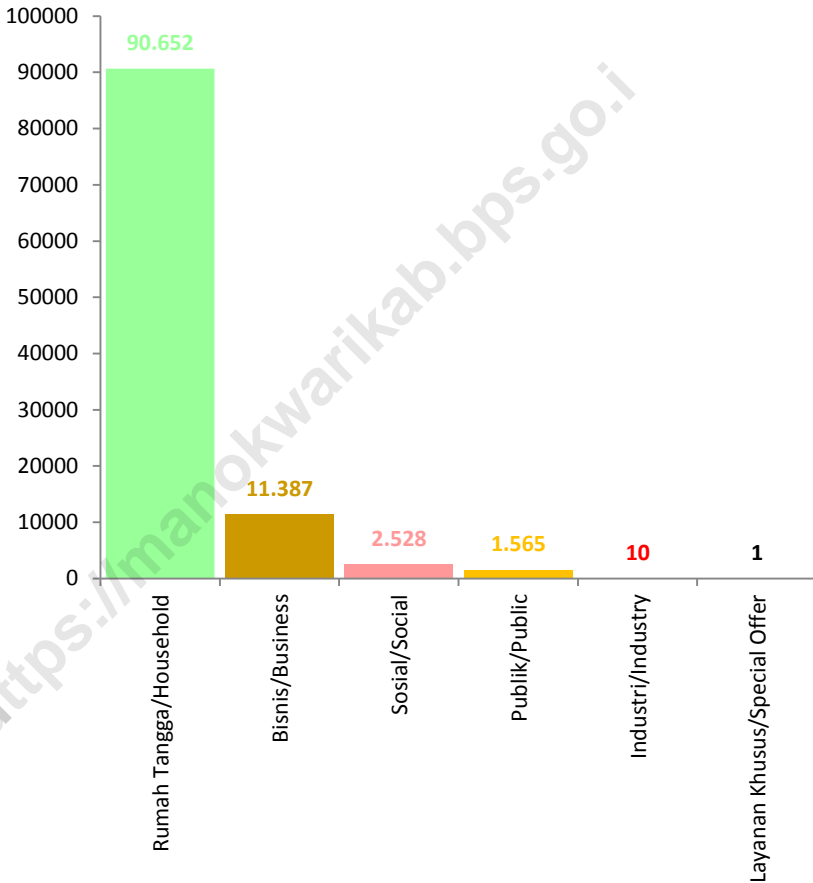
*One of the priorities for regional development is the availability of sources of lightin/electricity. The power source becomes important because it is a modern resource that is used to help all human activity. The majority of advanced equipment used by industrial companies, health, community services, and government need large electrical power to move the equipment. Based on data from PLN Region X Area Manokwari, the data for each subdistrict electricity can not be separated and the entire data is only categorized by rayon alone. Thus, the data of energy for Warmare Subdistrict only display data according to the number of electricity customers.*



**Gambar**  
*Figure* **6**

**Jumlah Pelanggan Listrik PLN Menurut Jenis di Kabupaten Manokwari Tahun 2016**

*Number of PLN Customers by Type of Customer in Manokwari Regency, 2016*



Sumber : PLN Wilayah X Area Manokwari (Data diolah)

Source : State Electricity Company Region X of Manokwari Area (Data Processed)

## 6.1 ENERGI/ENERGY

Tabel  
Table

6.1.1

Jumlah Pelanggan PLN menurut Jenis di Kabupaten  
Manokwari Tahun 2011 - 2016Number of Customers of PLN by Type of Customers in  
Manokwari Regency, 2011 - 2016

Tahun Year	Jenis Pelanggan/Type of Customers						Jumlah Total
	Sosial <sup>1</sup> Social	Rumah Tangga Households	Bisnis Business	Publik Public	Industri Industry	Layanan Khusus <sup>2</sup> Special Offer	
(1)	(2)	(3)	(4)	(5)	(6)	(7)	(8)
2011	1 950	46 249	9 476	785	6	38	58 504
2012	3 928	57 426	9 706	843	5	37	71 945
2013	4 722	66 904	9 977	1 007	7	9	82 626
2014	4 023	79 738	10 461	1 334	9	1	95 566
2015	2 447	87 556	11 151	1 509	9	1	102 673
2016	2 528	90 652	11 387	1 565	10	1	106 143

Catatan : <sup>1</sup> Sosial termasuk kategori publik  
<sup>2</sup> Layanan khusus termasuk kategori bisnis

Notes <sup>1</sup> Social include in public category  
<sup>2</sup> Special offer include in business category

Sumber : PLN Wilayah X Area Manokwari  
Source State Electricity Company Region X of Manokwari Area

# 7

BAB

*Chapter*

PERDAGANGAN

Trade



**BADAN PUSAT STATISTIK  
KABUPATEN MANOKWARI**  
*Statistics of Manokwari Regency*



## Penjelasan Teknis

### *Technical Notes*



- |  |  |
|--|--|
| <p>1. Sistem pencatatan Statistik Ekspor dan Impor adalah “<i>General Trade</i>” dengan wilayah pencatatan meliputi seluruh wilayah kepabeanaan Indonesia.</p>   | <p>1. <i>The recording of export and import statistics is based on General Trade System covering all Indonesian customs areas.</i></p>   |
| <p>2. Pengesahan dokumen kepabeanaan ekspor dan impor dilakukan oleh Bea dan Cukai berdasarkan Persetujuan Muat/Bongkar Barang.</p>  | <p>2. <i>The legalization of customs export and import documents is conducted by the Customs and Excise Office.</i></p>  |
| <p>3. Data ekspor berasal dari dokumen kepabeanaan BC 3.0 atau yang disebut dokumen Pemberitahuan Ekspor Barang (PEB) yang diisi oleh eksportir.</p>   | <p>3. <i>The export data are compiled based on customs export documents BC 3.0 or known as Export Declarations (PEB), filled by exporters.</i></p>   |
| <p>4. Data impor berasal dari dokumen kepabeanaan BC 2.0 atau yang disebut dokumen Pemberitahuan Impor Barang (PIB), Pemberitahuan Impor Barang Khusus (PIBK), Pemberitahuan Pabean Free Trade Zone (PPFTZ) dan dokumen kepabeanaan BC 2.3</p> | <p>4. <i>The import data are compiled based on customs import documents BC 2.0 or known as Import Declarations Form (PIB), Import Declarations Form for Special Commodity (PIBK), Customs Declaration Form for Free Trade Zone (PPFTZ), and customs import</i></p> |

yang mencatat impor barang dari Luar Negeri ke Kawasan Berikat.

*documents BC 2.3 which records import goods from foreign country to Bounded Zones Area.*

5. Barang-barang yang dikirim ke luar negeri untuk diolah dicatat sebagai ekspor, sedangkan hasil olahan yang dikembalikan ke Indonesia dicatat sebagai impor.

*Goods send abroad for processing purposes are recorded as export while its product sent to Indonesia is recorded as import.*

6. Barang-barang luar negeri yang diolah di dalam negeri dicatat sebagai barang impor meskipun barang olahan tersebut akan kembali ke luar negeri.

*Foreign goods processed in Indonesia are still recorded as imports although the products will be sent to abroad.*

7. Barang-barang yang tidak dicakup dalam pencatatan:

*The following goods are not included in the statistics:*

- a. Pakaian dan barang-barang perhiasan penumpang.
- b. Barang-barang bawaan penumpang dari/ke luar negeri untuk dipakai sendiri, kecuali lemari es, pesawat televisi, dan sebagainya.
- c. Barang-barang untuk keperluan perwakilan kedutaan suatu negara.
- d. Barang-barang ekspedisi dan ekshibisi atau pameran.
- e. Barang-barang untuk militer yang diimpor langsung oleh angkatan bersenjata
- f. Pembungkus/peti kemas untuk diisi kembali.

- a. *Clothings and passengers' jewelry.*
- b. *Luggage of passengers for own use, except refrigerators, television sets, etc.*
- c. *Goods imported/exported for the use of foreign representative countries/embassies.*
- d. *Goods for expeditions, and shows or exhibitions.*
- e. *Military goods directly imported by the Armed Forces.*
- f. *Packings/containers to be refilled.*

- |  |  |
|--|--|
| <p>g. Uang dan surat-surat berharga.</p> <p>h. Barang-barang contoh</p>  | <p>g. <i>Bank notes and securities</i></p> <p>h. <i>Sample goods</i></p>   |
| <p>8. Sistem pengolahan dokumen impor/ekspor Indonesia adalah sistem "Carry Over" yaitu dokumen ditunggu selama satu bulan, setelah bulan berjalan, sedangkan dokumen-dokumen yang terlambat akan diolah pada bulan berikutnya. Dengan demikian dokumen bulan-bulan sebelumnya yang terlambat diterima dan masuk pada bulan berjalan, diperlakukan sebagai dokumen bulan pengolahan.</p> | <p>8. <i>The carry-over system is used in processing Indonesian export and import documents. Documents are processed one month after the current month, while those received later will be processed for the succeeding month. This means previous documents received in the current month will be treated as processed documents.</i></p> |
| <p>9. <b>Pelabuhan Muat</b> adalah pelabuhan darimana barang diangkut ke luar negeri atau diekspor</p>   | <p>9. <b><i>Port of loading</i></b> is port where the goods are transported out of the country or exported.</p>  |
| <p>10. <b>Negara tujuan</b> adalah negara tujuan akhir yang diketahui untuk barang ekspor yang dikirim ke luar negeri</p>  | <p>10. <b><i>Country of destination</i></b> is country that is known to export goods sent abroad.</p>  |
| <p>11. <b>Jenis komoditi</b> adalah barang ekspor yang dicatat sesuai kode Harmonized System (HS)</p>  | <p>11. <b><i>Type commodity</i></b> is exported goods recorded based on Harmonized System (HS) code.</p>   |



## Ulasan Review



### PERDAGANGAN

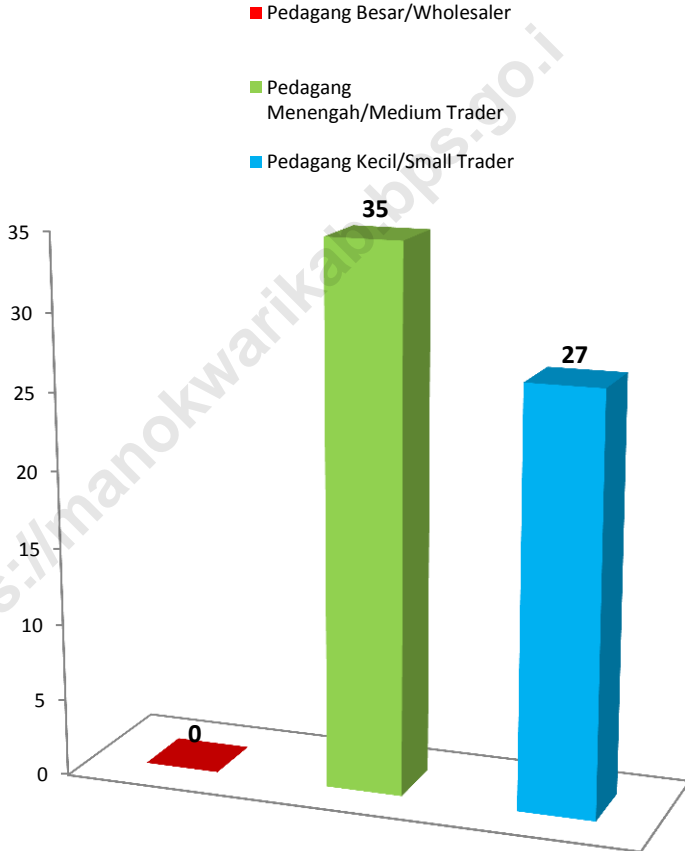
Berdasarkan data yang berasal dari Dinas Perindustrian, Perdagangan, Koperasi, dan UMKM Kabupaten Manokwari, di Distrik Manokwari Selatan tidak terdapat pedagang besar, akan tetapi terdapat 35 pedagang medium dan 27 pedagang kecil. Data yang diperoleh merupakan data pedagang yang telah memiliki surat izin perdagangan yang dikeluarkan oleh dinas terkait. Adapun dimungkinkan masih terdapat cukup banyak pedagang yang beroperasi di Distrik Manokwari Selatan namun belum memiliki izin sehingga tidak masuk dalam data yang ditampilkan.

### TRADE

*Based on data derived from the Department of Industry, Trade, and SMEs of Manokwari Regency, in the Manokwari Selatan Subdistrict there are no wholesaler, but there are 35 medium traders and 27 small traders. The data obtained is the data traders who have had a trade license issued by the relevant office. As it is possible there are still quite a lot of traders operating in Manokwari Selatan Subdistrict but do not have the permission that is not included in the data displayed.*

**Gambar 7**  
*Figure*

**Banyaknya Pedagang Menurut Jenis Perdagangan di Distrik Manokwari Selatan Tahun 2016**  
*Number of Merchant by Kind of Merchandise in Manokwari Selatan Subdistrict, 2016*



Sumber : Dinas Perindustrian, Perdagangan, Koperasi, dan UKM Kabupaten Manokwari (Data diolah)

Source : Industries, Trading, Cooperation, and UKM Service of Manokwari Regency (Data Processed)



**Tabel 7.1**  
*Table*

**Banyaknya Pedagang Menurut Jenis Perdagangan di Distrik Manokwari Selatan Tahun 2015 – 2016**

*Number of Merchant by Kind of Merchandise in Manokwari Selatan Subdistrict, 2015 – 2016*

Kelurahan/Kampung <i>Villages</i>	Jenis Perdagangan <i>Trading Facilities</i>		
	Pedagang Besar <i>Wholesaler</i>	Pedagang Menengah <i>Medium Trader</i>	Pedagang Kecil <i>Small Trader</i>
(1)	(2)	(3)	(4)
1. Acemo	*	*	*
2. Warsuami	*	*	*
3. Mupi	*	*	*
4. Angrisi	*	*	*
5. Misapmeysi	*	*	*
6. Maruni	*	*	*
7. Nimbiauw/ Wamesa	*	*	*
8. <b>Anday</b>	*	*	*
9. Waruri/Weluri	*	*	*
10. Wasay	*	*	*
11. Warmumi	*	*	*
12. Dihara	*	*	*
13. Katebu	*	*	*
14. Masiepi	*	*	*
15. Sowi	*	*	*
16. Doput	*	*	*
17. Warkomi	*	*	*
18. Ngunibouw	*	*	*
<b>Jumlah/Total</b>	<b>2016</b>	<b>2015</b>	
	<b>0</b>	<b>0</b>	<b>35</b>
			<b>27</b>
			<b>4</b>

Sumber : Dinas Perindustrian, Perdagangan, Koperasi, dan UMKM Kabupaten Manokwari

*Industries, Trading, and Cooperation Service of Manokwari Regency*



BAB

*Chapter*

# HOTEL DAN PARIWISATA

Hotels and Tourism



**BADAN PUSAT STATISTIK  
KABUPATEN MANOKWARI**  
*Statistics of Manokwari Regency*



## Penjelasan Teknis

### Technical Notes



1. **Wisatawan mancanegara** (wisman) ialah setiap pengunjung yang mengunjungi suatu negara di luar tempat tinggalnya, didorong oleh satu atau beberapa keperluan tanpa bermaksud memperoleh penghasilan di tempat yang dikunjungi dan lamanya kunjungan tersebut tidak lebih dari satu tahun (12 bulan). Definisi ini mencakup 2 (dua) kategori wisatawan mancanegara, yaitu :
  - a. **Wisatawan (turis)** ialah setiap pengunjung seperti definisi di atas yang tinggal paling sedikit 24 jam, akan tetapi tidak lebih dari 1 (satu) tahun di tempat yang dikunjungi, dengan maksud antara lain: berlibur, rekreasi, olah raga, bisnis, menghadiri pertemuan, studi, dan kunjungan dengan alasan kesehatan.
  - b. **Excursionist** ialah setiap pengunjung seperti definisi di atas yang tinggal kurang dari 24
1. **An International Visitor** is any person visiting a country other than his usual place of residence for any reason other than for earning income in the country visited, and the length of stay is no more than one year (12 months). This definition covers two categories of foreign visitors, namely :
  - a. **“Tourist”** is any visitor staying for at least 24 hours, but no more than one year, in the country visited, with the intention of visiting, and for any of these purposes: Pleasure, recreation and sports, Business, visiting friends and relatives, missions, attending meetings, conferences, visit for health reasons and study.
  - b. **“Excursionist”** is any visitor staying less than 24 hours in the country visited including, “Cruise

jam di tempat yang dikunjungi (termasuk "Cruise passengers"). Cruise Passengers ialah setiap pengunjung yang tiba di suatu negara di mana mereka tidak menginap di akomodasi yang tersedia di negara tersebut, misalnya dengan kapal laut.

*Passengers", i.e. visitors arriving in a country without staying in any accommodation available in the visited country.*

2. **Rata-rata lama tinggal** adalah rata-rata waktu tinggal wisatawan mancanegara di Indonesia untuk satu kali kunjungan.
  3. **Usaha penyediaan akomodasi** adalah usaha yang menyediakan pelayanan penginapan yang dapat dilengkapi dengan pelayanan pariwisata lainnya. Usaha penyediaan akomodasi dapat berupa hotel, vila, pondok wisata, bumi perkemahan, persinggahan karavan, dan akomodasi lainnya yang digunakan untuk tujuan pariwisata.
  4. **Hotel** adalah penyediaan akomodasi secara harian berupa kamar-kamar di dalam satu bangunan yang dapat dilengkapi dengan jasa pelayanan makan dan minum, kegiatan hiburan dan atau fasilitas lainnya. Hotel terdiri dari hotel berbintang dan hotel non-bintang.
2. **Average length of stay** is the average stay duration of foreign visitor in Indonesia for one trip.
  3. **The business of providing accommodation** is a business that provides specialty services that can be equipped with other tourism services. It includes hotel, villa, cottage, camping, caravan stop, and other accommodation that are used for tourism purposes.
  4. **Hotel** is a daily supply of accommodation rooms within a building which can be equipped with eating and drinking services, entertainment activities and/or other facilities. Hotel consists of a classified hotel and a non-classified hotel.

5. **Hotel bintang** adalah usaha penyediaan jasa pelayanan penginapan, makan minum serta jasa lainnya bagi umum dengan menggunakan sebagian atau seluruh bangunan. Usaha ini dikelola secara komersial serta memenuhi ketentuan persyaratan sebagai hotel bintang (termasuk berlian) yang ditetapkan dalam surat keputusan instansi yang membinanya. Misalnya hotel bintang lima, hotel bintang empat dan seterusnya.
6. **Tingkat penghunian kamar hotel** adalah persentase banyaknya malam kamar yang dihuni terhadap banyaknya malam kamar yang tersedia.
7. **Rata-rata lamanya tamu menginap** adalah banyaknya malam tempat tidur yang terpakai (malam tamu) dengan banyaknya tamu yang menginap di hotel atau akomodasi lainnya.
5. *A star hotel is the business of providing an accommodation, eating and drinking as well as other services for the public by using a building or a part of a building. It is managed commercially and meets specified requirements as a star hotel (including diamonds) set forth in the decree of fostering agency. For example, five star hotel, four star hotel, and so on.*
6. *Room occupancy rate is the number of room-nights occupied divided by the number of room-nights available, multiplied by 100 percent.*
7. *Average length of stay is the number of bed-nights used (guest night) divided by the number of guests coming to spend the night at the accommodation.*



## Ulasan

## Review

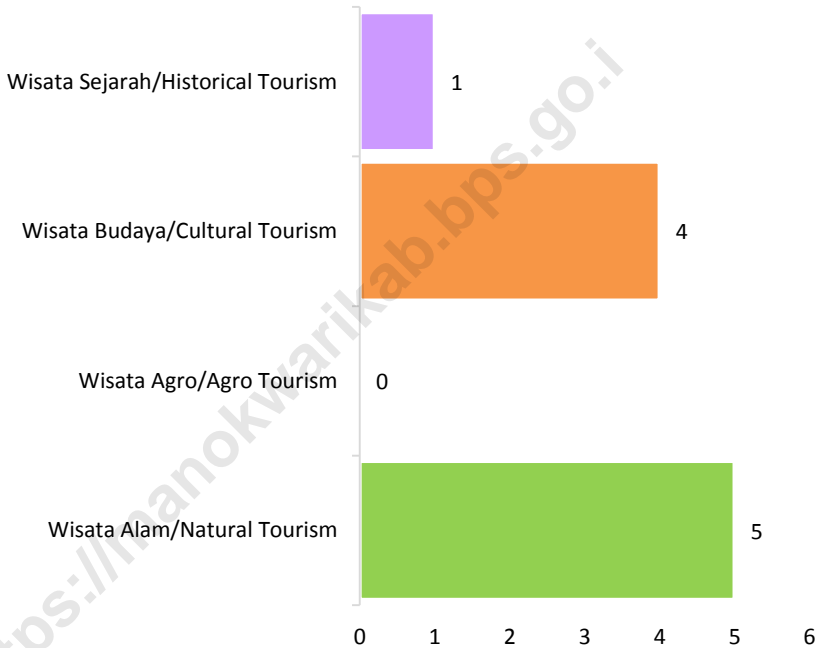


### PARIWISATA

Distrik Manokwari Selatan merupakan salah satu distrik di Kabupaten Manokwari yang memiliki cukup banyak tempat pariwisata. Tempat wisata yang disuguhkan didominasi oleh wisata alam yang menghadirkan suasana pantai yang teduh dan mampu memberikan ketenangan jiwa. Jumlah wisata alam yang terdapat di Distrik Manokwari Selatan berjumlah 5 yaitu Telaga Rendani, Air Terjun Jalan Baru, Telaga Wasti, Telaga Kabori, dan Pantai Maruni.

### TOURISM

*Manokwari Selatan Subdistrict is one subdistrict in Manokwari Regency that have quite a lot of tourism places. Tourist attractions that are served dominated by natural attractions that provide a shady atmosphere of the beach and is able to provide peace of mind. The number of natural attractions located in Manokwari Selatan Subdistrict amounted to 5 ie Rendani Ponds, Jalan Baru Waterfalls, Wasti Ponds, Kabori Ponds, and Maruni Beach.*

**Gambar****8****Banyaknya Tempat Wisata Menurut Jenis di Distrik Manokwari Selatan Tahun 2016***Figure**Number of Tourist Object By Type And District in Manokwari Selatan Subdistrict, 2016*

Sumber : Dinas Kebudayaan & Pariwisata Kabupaten Manokwari  
 Source : Culture and Tourism Service of Manokwari Regency

## 8.1 PARIWISATA/TOURISM

Tabel  
Table

8.1.1

## Banyaknya Tempat Wisata Menurut Jenis dan Kelurahan/Kampung di Kabupaten Manokwari Tahun 2016

*Number of Tourist Object by Type and Villages in Manokwari Selatan Regency, 2016*

Kelurahan/Kampung <i>Villages</i>	Jenis Tempat Wisata <i>Type of Tourist Object</i>				Jumlah <i>Total</i>
	Alam	Agro	Budaya	Sejarah	
	<i>Nature</i>	<i>Agro</i>	<i>Culture</i>	<i>History</i>	
(1)	(2)	(3)	(4)	(5)	(6)
1. Acemo	*	*	*	*	*
2. Warsuami	*	*	*	*	*
3. Mupi	*	*	*	*	*
4. Angrisi	*	*	*	*	*
5. Misapmeysi	*	*	*	*	*
6. Maruni	*	*	*	*	*
7. Nimbiau/Wamesa	*	*	*	*	*
8. <b>Anday</b>	*	*	*	*	*
9. Waruri/Weluri	*	*	*	*	*
10. Wasay	*	*	*	*	*
11. Warmumi	*	*	*	*	*
12. Dihara	*	*	*	*	*
13. Katebu	*	*	*	*	*
14. Masiepi	*	*	*	*	*
15. Sowi	*	*	*	*	*
16. Doput	*	*	*	*	*
17. Warkomi	*	*	*	*	*
18. Ngunibouw	*	*	*	*	*
<b>Jumlah/Total</b>	<b>5</b>	<b>0</b>	<b>4</b>	<b>1</b>	<b>10</b>

Sumber : Dinas Kebudayaan & Pariwisata Kabupaten Manokwari  
 Source : Culture and Tourism Service of Manokwari Regency



Tabel  
Table

### 8.1.2

#### Nama dan Jenis Wisata di Distrik Manokwari Selatan Tahun 2016

*Name and Type of Art in Tourism Object in Manokwari Selatan Subdistrict, 2016*

Jenis Objek Wisata <i>Type of Tourism</i>	Nama/Jenis Kegiatan di Objek Wisata <i>Name/Type of Art in Tourism Object</i>
(1)	(2)

#### WISATA ALAM/NATURAL TOURISM

1. Telaga Rendani
2. Air Terjun Jalan Baru
3. Telaga Wasti
4. Telaga Kabori
5. Pantai Maruni

#### WISATA AGRO/AGRO TOURISM

-

#### WISATA BUDAYA/CULTURAL TOURISM

1. Seni Kerajinan
2. Tarian Tradisional
3. Ragam Bahasa
4. Upacara Adat Tradisional

#### WISATA SEJARAH/HISTORICAL TOURISM

1. Makam Pdt. Woelder dan Istri

Sumber : Dinas Kebudayaan & Pariwisata Kabupaten Manokwari  
Source : *Culture and Tourism Service of Manokwari Regency*

# 9

BAB

*Chapter*

## TRANSPORTASI DAN KOMUNIKASI

Transportation and Communication



**BADAN PUSAT STATISTIK  
KABUPATEN MANOKWARI**  
*Statistics of Manokwari Regency*



## Penjelasan Teknis

### Technical Notes



1. **Kendaraan bermotor** adalah setiap kendaraan yang digerakkan oleh peralatan teknik yang ada pada kendaraan tersebut, biasanya digunakan untuk angkutan orang atau barang di atas jalan raya selain kendaraan yang berjalan di atas rel. Kendaraan bermotor yang dicatat adalah semua jenis kendaraan kecuali kendaraan bermotor TNI/Polri dan Korps Diplomatik.
1. **Motor vehicles** are any kind of vehicles motorized by machine set up in those vehicles; they are usually used for transporting peoples or goods on roads except vehicles moving along a railway line. The data cover all kinds of motor vehicles except those belong to Indonesia Army Force Indonesian State Police and Diplomatic Corps.
2. **Mobil penumpang** adalah setiap kendaraan bermotor yang dilengkapi dengan tempat duduk untuk sebanyak-banyaknya delapan orang, tidak termasuk tempat duduk untuk pengemudi, baik dilengkapi atau tidak dilengkapi bagasi.
2. **Passenger cars** are any motor vehicles with no more than eight seats, excluding seat for driver, it can be with or without hoot.
3. **Mobil bis** adalah setiap kendaraan bermotor yang dilengkapi dengan tempat duduk untuk lebih dari delapan orang, tidak termasuk tempat duduk untuk pengemudi,
3. **Buses** are large passenger cars having seats for more than eight passengers, excluding seat for driver, it can be with or without hoot.

baik dilengkapi atau tidak dilengkapi bagasi.

- |  |  |
|--|--|
| <p>4. <b>Mobil truk</b> adalah setiap kendaraan bermotor yang digunakan untuk angkutan barang, selain mobil penumpang, mobil bis dan kendaraan bermotor roda dua.</p>  | <p>4. <b>Trucks</b> are any motor vehicles used to transport goods excluding passenger cars, buses, and motorcycles.</p>   |
| <p>5. <b>Kereta api</b> adalah kendaraan dengan tenaga gerak (listrik, diesel atau tenaga uap) yang berjalan sendiri maupun dirangkaikan dengan kendaraan lain, yang akan atau sedang bergerak di atas rel, terdiri dari kereta penumpang dan kereta barang.</p> | <p>5. <b>Train</b> is a coach or a number of coaches joined together, moving along a railway line. It can be passenger train or freight train.</p>   |
| <p>6. <b>Kilometer penumpang</b> adalah jumlah kilometer dari semua penumpang yang berangkat. Besaran ini merupakan penjumlahan jarak asal tujuan masing-masing penumpang.</p>   | <p>6. <b>Passenger kilometer</b> is total kilometers of all departing passenger. This measurement is the sum of distance between the place of origin and the place of destination taken by all passengers.</p> |
| <p>7. <b>Rata-rata jarak perjalanan per penumpang</b> adalah rata-rata yang ditempuh oleh setiap penumpang, atau jumlah kilometer penumpang dibagi dengan jumlah penumpang berangkat.</p>  | <p>7. <b>Mean distance of journey per passenger</b> is mean distance taken by each passenger or total of passenger-kilometer divided by the number of departing passengers.</p>                                |
| <p>8. <b>Kilometer ton</b> adalah jumlah kilometer semua ton yang diangkut. Besaran ini merupakan</p>  | <p>8. <b>Ton-kilometer</b> is total kilometer of all cargoes carried. This is the sum of distance from area of origin to</p>   |

hasil penjumlahan jarak asal tujuan masing-masing barang dalam ton.

*area of destination for each ton of cargoes.*

9. **Rata-rata jarak angkut barang** adalah rata-rata jarak yang ditempuh oleh setiap ton barang atau jumlah kilometer ton dibagi dengan ton dimuat.

9. **Mean distance of cargoes loaded** is mean distance of each ton of cargoes loaded or total ton-kilometer divided by total ton of cargoes loaded.

10. **Kunjungan kapal** adalah kapal yang datang di pelabuhan baik untuk berlabuh di perairan maupun bersandar di dermaga.

10. **Ship call** is a ship arriving at a port either for mooring or berthing.

11. **Gross Ton (GT)** adalah volume ruangan kapal dalam m<sup>3</sup>, kecuali terowongan, lubang poros baling-baling, tempat jangkar, dan alas ganda.

11. **Gross Ton (GT)** is total volume of all room in a ship (m<sup>3</sup>), excluding the volume of tunnel, the axle of propellers, the anchor, and the chain locker.

12. **Sertifikat Operator Pesawat Udara** adalah tanda bukti terpenuhinya standar dan prosedur dalam pengoperasian pesawat udara oleh perusahaan angkutan udara niaga.

12. **Aircraft Operator Certificate (AOC)** is clearance of compliance to the standards and procedures in aircraft operations by the commercial air transport companies.

13. **Sertifikat Pengoperasian Pesawat Udara** adalah tanda bukti terpenuhinya standar dan prosedur dalam pengoperasian pesawat udara untuk kegiatan angkutan udara bukan niaga.

13. **Operating Certificate (OC)** is clearance of compliance to the standards and procedures in aircraft operations for non commercial air transport activities.

14. **Kantor Pos** adalah tempat pemberi

14. **Post Office** is a service provider

pelayanan komunikasi tertulis dan atau surat elektronik, layanan paket, layanan logistik, layanan transaksi keuangan, dan layanan keagenan pos untuk kepentingan umum. Rumah pos berfungsi sama seperti kantor pos dan kantor pos pembantu, bedanya rumah pos biasanya terletak di daerah terpencil.

*facility of written communication and or electronic mail, parcel service, logistics services, financial transaction services, and postal services to the public. Postal house has the same function as the post office and subsidiary of post office, the difference is that postal house is usually located in remote areas.*

15. **Telekomunikasi** adalah setiap pemancaran, pengiriman dan atau penerimaan dari setiap informasi dalam bentuk tanda-tanda, isyarat, tulisan, gambar, suara dan bunyi melalui sistem kawat, optik, radio atau sistem elektromagnetik lainnya.

15. **Telecommunication** includes every transmitting, delivering and or receiving from every information of marking, signal, article, picture, sound and voice through strand of wire system, optic, radio or other electromagnetic system.

16. **Jaringan telekomunikasi** adalah rangkaian perangkat telekomunikasi dan kelengkapannya yang digunakan dalam bertelekomunikasi.

16. **Telecommunication network** is peripheral network of telecommunication and its equipment used in the means of telecommunication.

17. Telepon tetap kabel dalam Susenas disebut **telepon rumah** adalah jaringan telekomunikasi menggunakan perangkat telepon tetap dengan kabel yang secara umum diatur oleh standar-standar teknis dengan menggunakan suatu nomor telepon, dikenal pula

17. *Fixed line telephone based on Susenas called **home phone** is a telecommunication network using fixed line telephone device which is generally regulated by technical standards, using a phone number, also known as the Public Switched Telephone Network (PSTN). It is*

sebagai Public Switched Telephone Network (PSTN). Pada umumnya dimanfaatkan untuk telepon rumah dan jaringan internet, memiliki kemampuan menghantarkan sinyal dengan kuat dan jelas dengan biaya yang relatif lebih murah.

*generally used for home phone and Internet networks, has the ability to deliver a strong and clear signal with a relatively low cost.*

18. **Telepon bergerak seluler** adalah perangkat telekomunikasi elektronik yang mempunyai kemampuan dasar yang sama dengan telepon tetap kabel, namun dapat dibawa ke mana-mana (portable, mobile) dan tidak perlu disambungkan dengan jaringan telekomunikasi kabel. Selain berfungsi sebagai telepon, telepon seluler modern biasanya mendukung layanan tambahan seperti Short Messages Services (SMS), Multimedia Messages Service (MMS), e-mail dan akses Internet, aplikasi bisnis dan permainan, serta fotografi. Saat ini, Indonesia mempunyai dua sistem jaringan telepon bergerak seluler yaitu Global System for Mobile Telecommunications (GSM) dan CDMA.

18. **Cellular mobile phone** is an electronic telecommunication device which has the same basic capabilities with fixed cables, but can be taken anywhere (portable, mobile) and does not need to be connected to the wired telecommunications networks. In addition to functioning as a telephone, modern mobile phone typically supports additional services such as Short Messages Services (SMS), Multimedia Messages Service (MMS), e-mail and access to the Internet, business applications and games, as well as photography. Currently, Indonesia has two cellular mobile telephone network system that are GSM (Global System for Mobile Telecommunications) and Code Division Multiple Access (CDMA).

19. **Internet** adalah sebuah jaringan komputer publik di seluruh dunia. Internet menyediakan akses ke sejumlah layanan komunikasi

19. **The internet** is a worldwide public computer network. It provides access to a number of communication services including

termasuk World Wide Web dan membawa email, berita, hiburan dan file data.

*the World Wide Web and carries e-mail, news, entertainment and data files.*

20. **Penyiaran Radio** mencakup penyiaran sinyal suara melalui studio penyiaran radio dan fasilitas untuk transmisi program yang berhubungan dengan masyarakat, termasuk mengumpulkan dan menyalurkan program melalui kabel atau satelit, internet (stasiun radio internet), termasuk penyiaran data yang terintegrasikan dengan penyiaran radio.

20. **Radio broadcasting** includes voice signals broadcasting through radio broadcasting studios and facilities for the programs transmission related to community, including collecting and distributing programs via cable or satellite, internet (internet radio station), including integrated data broadcasting with radio broadcasting.

21. **Penyiaran dan pemrograman televisi** mencakup pembuatan program saluran televisi lengkap dari komponen program yang dibeli (seperti film, dokumenter, dan lain-lain), komponen program yang dihasilkan sendiri (seperti berita lokal, laporan langsung) atau kombinasi keduanya, pemrograman dari saluran video atas dasar permintaan, dan penyiaran data yang diintegrasikan dengan siaran televisi. Program televisi lengkap dapat disiarkan sendiri atau melalui distribusi pihak ketiga, seperti perusahaan kabel atau provider televisi satelit. Pemrograman dapat bersifat umum atau khusus (misalnya

21. **Broadcasting and television programming** includes the manufacture of a complete television channel program from purchased program components (such as films, documentaries, etc.), own produced program components (such as local news, live reports) or a combination of both, the programming of the video channel on the basis of demand, and data broadcasting integrated with television broadcasting. Complete television program can broadcast their own or through a third party distribution, such as cable companies or satellite television providers. Programming can be general or specific (e.g.



format terbatas seperti program berita, olah raga, pendidikan atau program yang ditujukan untuk anak muda), dapat dibuat dengan bebas tersedia untuk pemakai atau dapat hanya tersedia atas dasar langganan.

22. **Penerbitan surat kabar, jurnal, dan buletin/Majalah** mencakup usaha penerbitan surat kabar dan surat kabar iklan, jurnal, buletin, majalah umum dan teknis, komik termasuk penerbitan jadwal radio dan televisi, dan sebagainya.

23. **Koran atau surat kabar** adalah suatu penerbitan yang ringan dan mudah dibuang, biasanya dicetak pada kertas berbiaya rendah yang disebut kertas koran, yang berisi berita-berita terkini dalam berbagai topik. Topiknya bisa berupa even politik, kriminalitas, olahraga, tajuk rencana, dan cuaca. Jenis surat kabar umum biasanya diterbitkan setiap hari, kecuali pada hari-hari libur. Surat kabar sore juga umum di beberapa negara. Selain itu, juga terdapat surat kabar mingguan yang biasanya lebih kecil dan kurang prestisius dibandingkan dengan surat kabar harian dan isinya biasanya lebih bersifat

*limited formats such as news programs, sports, education or programs aimed at young people), can be made freely available to users or can only available on a subscription basis.*

22. **Newspapers, journals, and bulletin/ magazine publishing** include newspapers and newspaper advertisements, journals, bulletin, general and technical magazines, comic, including radio and television schedule publishing, and so on.

23. **Newspaper** is a lightweight publication but easily disposed of, usually printed on low-cost paper called newsprint, containing the latest news on various topics. Topics can include political events, crime, sports, editorials, and weather. Common types of newspapers are usually published daily, except on holidays. Afternoon newspapers are also common in some countries. In addition, there is also a weekly newspaper that is usually smaller and less prestigious than the daily newspaper and its contents are usually more entertainment.

hiburan.

24. **Tabloid** adalah istilah suatu format surat kabar yang lebih kecil (597 mm × 375 mm) dari ukuran standar koran harian. Istilah ini biasanya dikaitkan dengan penerbitan surat kabar reguler non harian (bisa mingguan, dwimingguan, dll), yang terfokus pada hal-hal yang lebih “tidak serius”, terutama masalah selebritas, olah raga, kriminal, dll.
24. **Tabloid** is a smaller term format of newspaper (597 mm × 375 mm) than a standard size daily newspaper. This term is usually associated with the publishing of non-daily regular newspapers (can be weekly, biweekly, etc.), which focus on the things that are “not too serious”, especially the problem of celebrity, sports, crime, etc.
25. **Jurnal** adalah majalah yang khusus memuat artikel dalam suatu bidang ilmu tertentu.
25. **Journal** is a special magazine that publish an article in a particular field of science.
26. **Buletin** adalah publikasi organisasi yang mengangkat perkembangan suatu topik atau aspek tertentu dan diterbitkan/dipublikasikan secara teratur (berkala) dalam waktu yang relatif singkat (harian hingga bulanan). Buletin ditujukan kepada khalayak yang lebih sempit, yang berkaitan dengan bidang tertentu saja. Tulisan dalam buletin umumnya singkat dan padat (mirip berita), menggunakan bahasa yang formal, dan banyak istilah teknis berkaitan dengan bidang tersebut.
26. **Bulletin** is a publication of an organization that raised the development of a particular topic or aspect and issued/published regularly (periodically) in a relatively short time (daily to monthly). Bulletin is addressed to a narrower audience, which relates to a particular field. Posts in bulletin are generally short and concise (similar to news), using formal language and a lot of technical terms related to the field.
27. **Majalah** adalah penerbitan berkala yang berisi bermacam-macam artikel dalam subyek yang
27. **Magazine** is a periodical publication containing a variety of articles on varied subjects. Regular

bervariasi. Majalah biasa diterbitkan mingguan, dwimingguan atau bulanan. Majalah biasanya memiliki artikel mengenai topik populer yang ditujukan kepada masyarakat umum dan ditulis dengan gaya bahasa yang mudah dimengerti oleh banyak orang.

*magazine published weekly, biweekly or monthly. Magazines usually have articles on popular topics which are addressed to the general public and written in a style that is easily understood by many people.*

28. **Oplah** adalah jumlah barang yang tercetak dalam satuan eksemplar.

28. **The circulation** is the number of items printed in units of copies.

29. **Bioskop** adalah pertunjukkan yang diperlihatkan dengan gambar (film) yang disorot sehingga dapat bergerak. Bioskop juga diartikan sebagai tempat untuk menonton pertunjukkan film dengan menggunakan layar lebar, dimana gambar film diproyeksikan ke layar menggunakan proyektor.

29. **Cinema** is a show that is shown with the image (film) highlighted so it can move. Cinema also be interpreted as a place to watch the shows using a wide screen movies, where the film images projected onto a screen using a projector.



## Ulasan Review



### TRANSPORTASI

Jalan merupakan prasarana angkutan darat yang cukup vital untuk memperlancar kegiatan perekonomian. Usaha pembangunan yang terus meningkat perlu didukung adanya transportasi yang dapat menunjang mobilitas penduduk dan distribusi barang dari suatu daerah ke daerah lain.

Data

Data transportasi baik panjang jalan, jumlah kendaraan, maupun data lain terkait transportasi tidak dapat diturunkan hingga level distrik sehingga data transportasi tidak ditampilkan.

### TRANSPORTATION

*The road is a vital infrastructure to facilitate economic activities. Increasing development need to be supported transport to support the mobility of the population and distribution of goods from one region to another.*

*Data of transportation both road length, number of vehicles, as well as other data related to transportation can not be lowered to the level of district and transport data not shown.*

10

BAB

*Chapter*

PERBANDINGAN  
ANTAR DISTRIK  
Subdistrict Comparison



**BADAN PUSAT STATISTIK  
KABUPATEN MANOKWARI**  
*Statistics of Manokwari Regency*



## Penjelasan Teknis

### *Technical Notes*



1. Jumlah penduduk dan angka harapan hidup penduduk setiap negara merupakan hasil estimasi yang merujuk pada data sensus yang dilakukan setiap kabupaten/kota. Data penduduk mengacu pada Sensus Penduduk (SP) 2010. Estimasi yang dilakukan memperhatikan perubahan tingkat kelahiran, kematian, dan perpindahan penduduk
1. *Population data and life expectancy at birth data of each country refer to the population census – based estimation result conducted by each regency/municipality. So that, population estimation based on Population Cencus result in 2010 which account the trends in fertility, mortality, and migration.*



## Ulasan

### Review



#### PERBANDINGAN

Statistik antar distrik disajikan untuk dapat memberikan gambaran umum kondisi distrik yang ada di Kabupaten Manokwari. Data yang disajikan adalah data jumlah penduduk.

Dari tahun ke tahun, jumlah penduduk terbanyak di Kabupaten Manokwari Barat terdapat pada Distrik Manokwari Barat dengan 91.137 jiwa di tahun 2016, sedangkan penduduk tersedikit di Kabupaten Manokwari terdapat di Distrik Tanah Rubu dengan 2.162 jiwa. Jika dilihat secara kasat mata, bisa dikatakan bahwa jumlah penduduk Distrik Manokwari Barat hamper 42 kali lipat penduduk Distrik Tanah Rubu.

#### COMPARISON

*Statistical comparison among subdistrict is aimed to present a general overview of subdistrict in Manokwari Regency. The data presented is about population.*

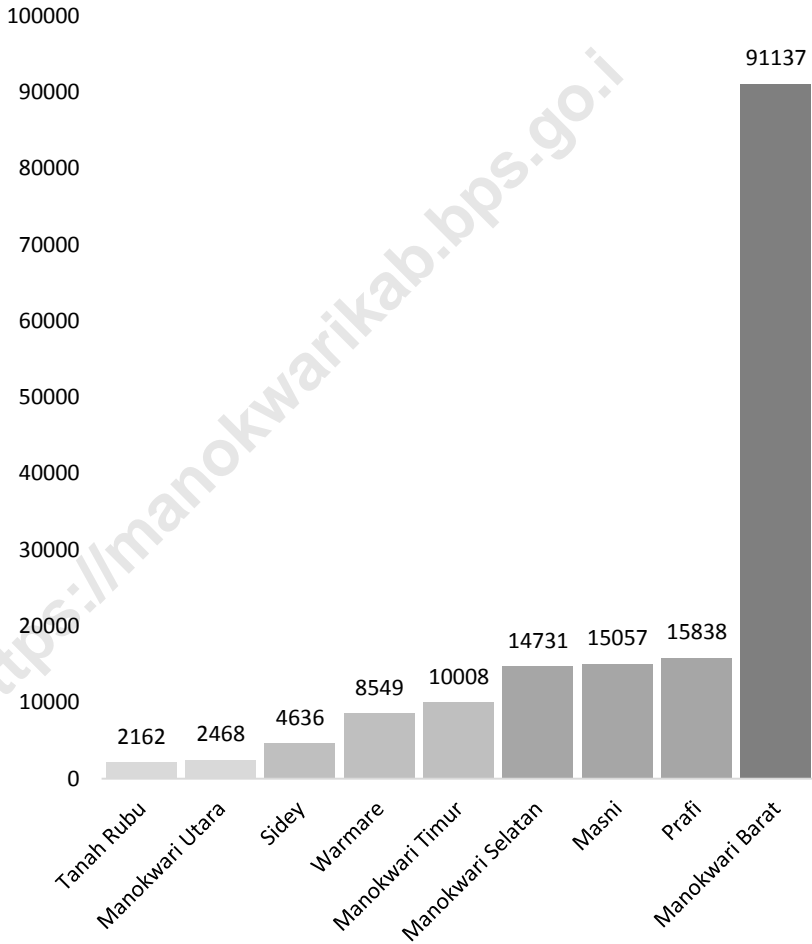
*Over the years, the highest population in Manokwari Regency are in Manokwari Barat Subdistrict with 91.137 inhabitants in 2016. While the lowest residents in Manokwari Regency are Tanah Rubu Subdistrict with 2.162 inhabitants. It can be said that the population of Manokwari Barat Subdistrict nearly 42 times the population of the Tanah Rubu Subdistrict.*

**Gambar**  
*Figure*

**9**

**Jumlah Penduduk Pertengahan Tahun Menurut Distrik di Kabupaten Manokwari Tahun 2016**

*Mid Year Population by Subdistrict in Manokwari Regency, 2016*



Sumber : Proyeksi Penduduk, BPS Provinsi Papua Barat 2020 – 2035

Source Population Projection, BPS – Statistics of Papua Barat Province 2010 - 2035



**Tabel**  
*Table* **10.1**

**Jumlah Penduduk Pertengahan Tahun Menurut Distrik di Kabupaten Manokwari Tahun 2011 – 2016<sup>R</sup>**

*Mid Year Population by Subdistrict in Manokwari Regency, 2011 – 2016<sup>R</sup>*

Distrik Subdistrict	2011	2012	2013	2014	2015	2016
(1)	(2)	(3)	(4)	(5)	(6)	(7)
1. Warmare	7 869	8 069	8 200	8 353	8 418	8 549
2. Prafi	14 282	14 588	14 903	15 216	15 519	15 838
3. Manokwari Barat	77 079	79 767	82 576	85 410	88 198	91 137
4. Manokwari Timur	9 016	9 211	9 412	9 611	9 804	10 008
5. Manokwari Utara	2 248	2 291	2 335	2 379	2 422	2 468
6. Manokwari Selatan	13 343	13 616	13 897	14 176	14 446	14 731
7. Tanah Rubu	2 083	2 099	2 115	2 131	2 146	2 162
8. Masni	13 580	13 871	14 171	14 467	14 754	15 057
9. Sidey	4 355	4 411	4 468	4 524	4 578	4 636
<b>Manokwari</b>	<b>143 855</b>	<b>147 923</b>	<b>152 077</b>	<b>156 267</b>	<b>160 285</b>	<b>164 586</b>

Sumber : Proyeksi Penduduk, BPS Provinsi Papua Barat 2020 – 2035

Source : *Population Projection, BPS – Statistics of Papua Barat Province 2010 - 2035*

# DATA

MENCERDASKAN BANGSA

- *Enlighten the Nation* -



**BADAN PUSAT STATISTIK  
KABUPATEN MANOKWARI**

Jl. Percetakan Negara, Manokwari - Papua Barat, 98312

Telp. (0986) 214960

Homepage: <http://manokwariselatankab.bps.go.id>, E-mail: [bps9111@bps.go.id](mailto:bps9111@bps.go.id)