



KATALOG BPS : 1102001.3528060

# KECAMATAN PROPO DALAM ANGKA TAHUN 2012



**BADAN PUSAT STATISTIK KABUPATEN PAMEKASAN**

# PETA KECAMATAN PROPO



## **KATA PENGANTAR**

Publikasi KECAMATAN PROPO DALAM ANGKA TAHUN 2012 ini merupakan kelanjutan dari publikasi tahun-tahun sebelumnya. Dalam publikasi ini disajikan data statistik yang dikumpulkan oleh Badan Pusat Statistik (BPS) Kabupaten Pamekasan pada tingkat Kecamatan. Penyajian data-data tersebut kedalam tabel-tabel diharapkan dapat memberikan gambaran kegiatan Pembangunan di Kecamatan Proppo dalam kurun waktu tahun 2011

Kami menyadari bahwa tanpa dukungan dan bantuan dari semua pihak, tidak mungkin dapat terwujud publikasi ini. Karena itu kami sampaikan terima kasih yang tulus, dengan harapan kiranya kerjasama yang baik ini dapat terjalin terus pada masa yang akan datang.

Tak ada sesuatu yang sempurna, akhirnya kepada para pemakai data diharapkan saran dan kritik untuk perbaikan publikasi ini ke depan.

**Pamekasan, Agustus 2012**  
**Koordinator Statistik**  
**Kecamatan Proppo**

**Johan Tisnowijoyo**

# DAFTAR ISI

	Halaman
KATA PENGANTAR .....	i
DAFTAR ISI .....	ii
<b>KEADAAN UMUM GEOGRAFIS dan IKLIM</b>	
1.1 Keadaan Umum Geografis dan Iklim .....	2
1.2 Jumlah Curah Hujan Per Bulan .....	3
1.3 Luas Wilayah Menurut Jenis Penggunaan Tanah .....	4
<b>PEMERINTAHAN</b>	
2.1 Jumlah Desa Dalam Katagori Perkotaan/Pedesaan .....	6
2.2 Jumlah Dusun/Kampung/RW Per Desa .....	7
2.3 Jumlah Desa Menurut Klasifikasi Desa .....	8
2.4 Daftar Nama dan Jabatan Pegawai Kecamatan .....	9
2.5 Nama Kepala Desa, Sekretaris Desa & Ketua BPD .....	10
<b>PENDUDUK</b>	
3.1 Jumlah Penduduk, Rumahtangga dan Kepadatan Penduduk Per Desa .....	12
3.2 Jumlah Penduduk Laki-laki Menurut Kelompok Umur .....	13
3.3 Jumlah Penduduk Perempuan Menurut Kelompok Umur .....	14
3.4 Jumlah Penduduk Laki-laki & Perempuan Menurut Kelompok Umur .....	15
<b>SOSIAL</b>	
4.1 Jumlah Sekolah, Kelas dan Murid Sekolah Dasar .....	17
4.2 Jumlah Murid Sekolah Dasar (SD) Menurut Jenis Kelamin .....	18
4.3 Jumlah Sekolah, Kelas dan Murid SMP .....	19
4.4 Jumlah Murid Sekolah Menengah Pertama (SMP) Menurut Jenis Kelamin .....	20
4.5 Jumlah Sekolah, Kelas dan Murid SMU/SMK .....	21
4.6 Jumlah Murid SMU/ SMK Menurut Jenis Kelamin .....	22
4.7 Jumlah Gedung, Kelas, Guru dan Murid Madrasah Ibtidaiyah (MI) ..	23
4.8 Jumlah Gedung, Kelas, Guru dan Murid Madrasah Tsanawiyah (MTs) .....	24

4.9 Jumlah Gedung, Kelas, Guru dan Murid Madrasah Aliyah (MA) .....	25
4.10 Jumlah Fasilitas Kesehatan .....	26
4.11 Jumlah Tenaga Kesehatan .....	27
4.12 Jumlah Dukun Bayi Menurut Status kursus .....	28
4.13 Akseptor KB Aktif menurut metode Kontrasepsi .....	29
4.15 Jumlah Peristiwa Pernikahan, Cerai dan Rujuk .....	30
4.16 Jumlah Tempat Ibadah .....	31

## **PERTANIAN**

5.1 Luas Panen Tanaman Bahan Makanan di sawah & Ladang .....	33
5.2 Produksi Sayur-sayuran .....	34
5.3 Produksi Buah-buahan .....	35
5.4 Luas Areal Tanaman Buah buahan .....	36
5.5 Populasi Ternak Menurut Jenis .....	37

## **INDUSTRI**

6.1 Kegiatan Industri makanan .....	39
6.2 Lanjutan .....	40
6.4 Jumlah Usaha Industri Kerajinan .....	41
6.5 Jumlah Usaha Industri Kontruksi .....	42

## **PERHUBUNGAN**

7.1 Panjang Jalan Menurut Jenis ,Kondisi, keras jalan .....	44
---	----

## **KEUANGAN**

8.1 Jumlah Anggaran Pendapatan & Belanja Desa (APB-Des) .....	46
8.2 Jumlah Realisasi Anggaran Biaya Proyek Pembangunan .....	47

## **KEADAAN GEOGRAFIS**

---



<http://pamekasan.go.id>

**Tabel 1.1.**  
Keadaan umum Geografis & Iklim  
Kecamatan Proppo  
2010

---

01.	Luas Wilayah	=	71,49 km <sup>2</sup>
02.	Letak	=	113 <sup>0</sup> 19' - 113 <sup>0</sup> 58' BT 6 <sup>0</sup> 51' - 7 <sup>0</sup> 31' LS
03.	Batas		
	a. Utara	=	Kec. Palengaan
	b. Selatan	=	Kec. Tlanakan
	c. Barat	=	Kab. Sampang
	d. Timur	=	Kec. Pamekasan, Tlanakan, Palengaan
04.	Musim		
	a. Oktober - April	=	Penghujan
	b. April - Oktober	=	Kemarau
05.	Temperatur Rata-rata		
	a. Maksimum	=	30 <sup>0</sup> C
	b. Minimum	=	28 <sup>0</sup> C
06.	Ketinggian Dari Permukaan Laut	=	47 meter
07.	Kelembaban Udara Rata-rata	=	80%

---

**Tabel 1.2.**  
Curah Hujan (CH) dan Hari Hujan (HH)  
Di Kecamatan Proppo  
2011

Bulan	Jumlah		Rata-rata	
	CH (mm)	H H (hr)	CH (mm)	H H (hr)
(1)	(2)	(3)	(4)	(5)
Januari	355	19	18.68	0.61
Februari	222	13	17.08	0.45
Maret	379	17	22.29	0.55
April	357	16	22.31	0.53
Mei	198	12	16.50	0.39
Juni	85	10	8.50	0.33
Juli	124	10	12.40	0.32
Agustus	49	7	7.00	0.23
September	317	11	28.82	0.37
Oktober	274	14	19.57	0.45
Nopember	136	16	8.50	0.53
Desember	223	18	12.39	0.58
Jumlah	2,719.00	163.00	194.05	5.34

Sumber : Dinas Pertanian Kec. Proppo




**Tabel 1.2.**  
Luas Wilayah Menurut Jenis Penggunaan Tanah  
Di Kecamatan Proppo  
2011

Desa/ Kelurahan	Sawah	Ladang/ Tegal	Pemuki- man	Tambak Garam	Hutan	Lainnya	Jumlah
(1)	(2)	(3)	(4)	(6)	(7)	(8)	(9)
1 Gro'om	142	176	27	-	-	-	345
2 Batukalangan	137.00	104.00	76.00	-	-	-	317.00
3 Candi Burung	197.00	142.00	94.00	-	-	-	433.00
4 Toket	152.00	237.00	81.00	-	-	-	470.00
5 Karanganyar	15.00	83.00	23.00	-	-	-	121.00
6 Samiran	207.00	74.00	34.00	-	-	-	315.00
7 Pangtonggal	450.00	122.00	94.00	-	-	-	666.00
8 Srambah	147.00	5.00	37.00	-	-	-	189.00
9 Badung	16.00	207.00	99.00	-	-	-	322.00
10 Tattangoh	34.00	98.00	45.00	-	-	-	177.00
11 Pangbatok	30.00	122.00	45.00	-	-	-	197.00
12 Panaguan	92.00	223.00	89.00	-	-	-	404.00
13 Campor	84.00	478.00	113.00	-	-	-	675.00
14 Jambingin	88.00	234.00	89.00	-	-	-	411.00
15 Proppo	38.00	54.00	52.00	-	-	-	144.00
16 Mapper	17.00	62.00	55.00	-	-	-	134.00
17 Panglemah	21.00	23.00	29.00	-	-	-	73.00
18 Bila'an	55.00	23.00	27.00	-	-	-	105.00
19 Tlangoh	71.00	21.00	10.00	-	-	-	102.00
20 Kodik	59.00	22.00	12.00	-	-	-	93.00
21 Lenteng	36.00	17.00	16.00	-	-	-	69.00
22 Samatan	104.00	103.00	91.00	-	-	-	298.00
23 Klampar	27.00	186.00	66.00	-	-	-	279.00
24 Rang Perang Laok	38.00	56.00	26.00	-	-	-	120.00
25 Pangurayan	21.00	45.00	22.00	-	-	-	88.00
26 Banyubulu	38.00	91.00	26.00	-	-	-	155.00
27 Rang Perang Daya	-	401.00	48.00	-	-	-	449.00
Jumlah	2,316.00	3,409.00	1,426.00	-	-	-	7,151.00

Sumber : Podes

**PEMERINTAHAN**



**Tabel 2.1.**  
Desa/Kelurahan Dalam Katagori Pedesaan/Perkotaan  
Di Kecamatan Proppo  
2011

D e s a	Perkotaan (K)
(1)	Pedesaan (D)
(1)	(2)
1 Gro'om	D
2 Batukalangan	D
3 Candi Burung	D
4 Toket	D
5 Karanganyar	D
6 Samiran	D
7 Pangtonggal	D
8 Srambah	D
9 Badung	D
10 Tattangoh	D
11 Pangbatok	D
12 Panaguan	D
13 Campor	D
14 Jambringin	D
15 Proppo	D
16 Mapper	D
17 Panglemah	D
18 Bila'an	D
19 Tlangoh	D
20 Kodik	D
21 Lenteng	D
22 Samatan	D
23 Klampar	D
24 Rang Perang Laok	D
25 Pangurayan	D
26 Banyubulu	D
27 Rang Perang Daya	D

Sumber : BPS Kab. Pamekasan

**Tabel 2.2.**  
 Jumlah Dusun/RW/ RT dan Dasa Wisma  
 Di Kecamatan Proppo  
 2011

Desa/ Kelurahan	Dusun/ Kampung	RW	RT	Dasa Wisma
(1)	(2)	(3)	(4)	(5)
1 Gro'om	4	-	-	-
2 Batukalangan	5	-	-	-
3 Candi Burung	4	-	-	-
4 Toket	5	-	-	-
5 Karanganyar	4	-	-	-
6 Samiran	4	-	-	-
7 Pangtonggal	6	-	-	-
8 Srambah	5	-	-	-
9 Badung	4	-	-	-
10 Tattangoh	4	-	-	-
11 Pangbatok	4	-	-	-
12 Panaguan	7	-	-	-
13 Campor	14	-	-	-
14 Jambringin	8	-	-	-
15 Proppo	6	-	-	-
16 Mapper	7	-	-	-
17 Panglemah	4	-	-	-
18 Bila'an	5	-	-	-
19 Tlangoh	3	-	-	-
20 Kodik	2	-	-	-
21 Lenteng	4	-	-	-
22 Samatan	4	-	-	-
23 Klampar	8	-	-	-
24 Rang Perang Laok	4	-	-	-
25 Pangurayan	3	-	-	-
26 Banyubulu	4	-	-	-
27 Rang Perang Daya	7	-	-	-
Jumlah	139	-	-	-

Sumber : Kantor Kecamatan Proppo

**Tabel 2.3.**  
 Jumlah Desa Menurut Klasifikasi  
 Di Kecamatan Proppo  
 2011

Desa/ Kelurahan	Klasifikasi Desa		
	Swadaya	Swakarya	Swasembada
(1)	(2)	(3)	(4)
1 Gro'om	-	-	1
2 Batukalangan	-	-	1
3 Candi Burung	-	-	1
4 Toket	-	-	1
5 Karanganyar	-	-	1
6 Samiran	-	-	1
7 Pangtonggal	-	-	1
8 Srambah	-	-	1
9 Badung	-	-	1
10 Tattangoh	-	-	1
11 Pangbatok	-	-	1
12 Panaguan	-	-	1
13 Campor	-	-	1
14 Jambringin	-	-	1
15 Proppo	-	-	1
16 Mapper	-	-	1
17 Panglemah	-	-	1
18 Bila'an	-	-	1
19 Tlangoh	-	-	1
20 Kodik	-	-	1
21 Lenteng	-	-	1
22 Samatan	-	-	1
23 Klampar	-	-	1
24 Rang Perang Laok	-	-	1
25 Pangurayan	-	-	1
26 Banyubulu	-	-	1
27 Rang Perang Daya	-	-	1
Jumlah	-	-	27

Sumber : Kantor Kecamatan Proppo

**Tabel 2.4**  
Daftar Nama Dan Jabatan Pegawai Kantor Camat  
Kecamatan Proppo  
2010-2011

N A M A	J A B A T A N
1. L. Djoko Trisulo, S.Sos	Camat
2. Sujianto	Sekcam
3. M. Mansur	Ka. Sub Umum dan Kepegawaian
- H. Akh. Subaidi	Staf Pelaksana
4. M. Sulaiman Rifai	Ka. Sub Perencanaan dan Keuangan
- Syarif Budiman, ST	Staf Pelaksana
- Moh. Hamzah, M.Sg	Staf Pelaksana
5. Drs. Agus Salim	Ka. Seksi Pemerintahan
- M. Bahrul Hidayat, S.Sos	Staf Pelaksana
- Moh. Alipa'i	Staf Pelaksana
6. Mudakkir	Ka. Seksi Pembangunan
- Rusli Hidayat	Staf Pelaksana
7. Hj. Siti Rofiah	Ka. Seksi Pemberdayaan dan Kesejahteraan Rakyat
- Aris Sugiarto	Staf Pelaksana
- Yudi Takari	Staf Pelaksana
8. Drs. Rusdin	Ka. Seksi Ketertiban dan Ketentraman
- M. Zainullah	Staf Pelaksana
- Syaiful R.	Staf Pelaksana

Sumber : Kantor Kecamatan Proppo

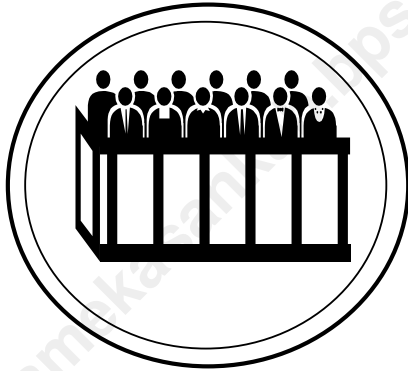
## Pemerintahan

**Tabel 2.5**  
 Nama Kepala Desa, Sekretaris Desa dan Ketua BPD  
 Kecamatan Proppo  
 2010/2011

Desa/ Kelurahan	Kepala Desa	Sekretaris Desa	Ketua BPD
(1)	(3)	(4)	
1 Gro'om	Hj. Hasinah	Ach. Fauzi	Sahawi
2 Batukalangan	Muzammil	-	Syaifullah
3 Candi Burung	H. Moh. Lukman,SH	H. Abd.Kabir	Abd. Basid
4 Toket	Moh. Wasil	Abd. Karim	Farid Fauzan
5 Karanganyar	Ach. Rido'i	Abdul. Murtalip	Lukman Jaya
6 Samiran	Samsuri	Jumlatul Munawar	Norsamsih
7 Pangtonggal	Hosen	Hasin	H. Farid
8 Srambah	Fausiyah	-	
9 Badung	Anwar Samsidi	Jahari	Sibro
10 Tattangoh	Moh. Fauzan	-	
11 Pangbatok	Rusdi	-	Abd. Aziz
12 Panaguan	Toradi	Mat Ra'i	
13 Campor	Alladin	Mat Hedi	Abd. Mukti
14 Jambringin	Junaidi	Abd. Jawab	Moh. Hasan
15 Proppo	Noermedian Budi.S	-	
16 Mapper	Lilik Fujianti	-	Mohammad
17 Panglemah	Nurhotimah	Subaidi	Niwar
18 Billa'an	Hasan Basri	Adi Wijaya	Juhari
19 Tlangoh	Syaiful Bahri	Ahmadi Surya Darmanto	Hariri
20 Kodik	Saiful Rahman	Ratmojo	Abd. Halik
21 Lenteng	Santoso	Sak'rani	Nurul Ah'ya
22 Samatan	Moh. Tamsyis, Sag	Adi Wijaya	
23 Klampar	Hj. Siti Rahman	Sugianto	Slamet Riyadi
24 Rang Perang Laok	Fadili	Siddi	Shaleh T
25 Pangurayan	Masduki	Adam Huji	Jamaluddin
26 Banyubulu	H. Sukarto	-	Fattorrahman
27 Rang Perang Daya	Samsul Arifin	-	

Sumber : KSK Kecamatan Proppo

**PENDUDUK**





**Tabel 3.1.**  
**Jumlah Penduduk, Rumahtangga dan Kepadatan Penduduk**  
**Per Desa Di Kecamatan Proppo**  
**2011**  
**(Jiwa)**

D e s a	Luas (Km2)	Jumlah		Kepadatan Penduduk Per	
		Penduduk	Rumta	Rumta	Km2
(1)	(2)	(3)	(4)	(5)	(6)
1 Gro'om	3.47	2,514	642	3.90	729
2 Batukalangan	3.19	3,426	867	4.00	1,081
3 Candi Burung	4.34	3,164	760	4.20	732
4 Toket	4.72	4,143	1,096	3.80	881
5 Karanganyar	1.21	1,143	266	4.30	945
6 Samiran	3.15	2,327	520	4.50	741
7 Pangtonggal	5.34	3,423	886	3.90	515
8 Srambah	1.90	2,685	599	4.50	1,421
9 Badung	3.24	3,570	774	4.60	1,109
10 Tattangoh	1.79	3,049	571	5.30	1,713
11 Pangbatok	1.98	3,157	667	4.70	1,603
12 Panaguan	4.06	5,122	1,219	4.20	1,268
13 Campor	6.79	7,444	1,760	4.20	1,103
14 Jambringin	4.13	5,209	1,195	4.40	1,267
15 Proppo	1.44	1,819	426	4.30	1,254
16 Mapper	1.35	1,968	518	3.80	1,480
17 Panglemah	0.73	1,043	267	3.90	1,429
18 Billa'an	1.04	1,654	420	3.90	1,575
19 Tlangoh	1.02	1,283	317	4.00	1,270
20 Kodik	0.93	743	174	4.30	808
21 Lenteng	0.69	1,564	256	6.10	2,267
22 Samatan	3.99	2,476	549	4.50	834
23 Klampar	2.81	4,241	926	4.60	1,520
24 Rang Perang Laok	1.20	1,540	392	3.90	1,283
25 Pangurayan	0.90	1,456	343	4.20	1,618
26 Banyubulu	1.56	1,774	455	3.90	1,145
27 Rang Perang Daya	4.52	3,564	817	4.40	792
<b>T o t a l</b>	<b>71.49</b>	<b>75,501</b>	<b>17,682</b>	<b>116</b>	<b>32,383</b>

Sumber : BPS Kab. Pamekasan

**Tabel 3.2.**  
**Jumlah Penduduk Laki-laki**  
**Di Kecamatan Proppo**  
**(Jiwa)**  
**2011**

D	e	s	a	Jumlah
(1)				(2)
1	Gro'om			1200
2	Batukalangan			1654
3	Candi Burung			1528
4	Toket			1980
5	Karanganyar			560
6	Samiran			1135
7	Pangtonggal			1647
8	Srambah			1257
9	Badung			1768
10	Tattangoh			1655
11	Pangbatok			1595
12	Panaguan			2421
13	Campor			3645
14	Jambringin			2428
15	Proppo			870
16	Mapper			907
17	Panglemah			483
18	Bila'an			832
19	Tiangoh			631
20	Kodik			393
21	Lenteng			874
22	Samatan			1215
23	Klampar			2067
24	Rang Perang Laok			724
25	Pangurayan			701
26	Banyubulu			853
27	Rang Perang Daya			1672
T o t a l				37424

Sumber : BPS Kab. Pamekasan

**Tabel 3.3.**  
**Jumlah Penduduk Perempuan**  
**Di Kecamatan Proppo**  
**(Jiwa)**  
**2011**

D	e	s	a	Jumlah
(1)				(2)
1	Gro'om			1314
2	Batukalangan			1772
3	Candi Burung			1636
4	Toket			2163
5	Karanganyar			583
6	Samiran			1192
7	Pangtonggal			1776
8	Srambah			1428
9	Badung			1802
10	Tattangoh			1394
11	Pangbatok			1562
12	Panaguan			2701
13	Campor			3799
14	Jambringin			2781
15	Proppo			949
16	Mapper			1061
17	Panglemah			560
18	Bila'an			822
19	Tiangoh			652
20	Kodik			350
21	Lenteng			690
22	Samatan			1261
23	Klampar			2174
24	Rang Perang Laok			816
25	Pangurayan			755
26	Banyubulu			921
27	Rang Perang Daya			1892
<b>Total</b>				<b>38,806</b>

Sumber : BPS Kab. Pamekasan

**Tabel 3.4.**  
 Jumlah Penduduk Laki-laki & Perempuan  
 Di Kecamatan Proppo  
 (Jiwa)  
 2011

Desa	Laki-laki	Perempuan	Jumlah
(1)	(2)	(3)	(4)
1 Gro'om	1200	1314	2,514
2 Batukalangan	1654	1772	3,426
3 Candi Burung	1528	1636	3,164
4 Toket	1980	2163	4,143
5 Karanganyar	560	583	1,143
6 Samiran	1135	1192	2,327
7 Pangtonggal	1647	1776	3,423
8 Srambah	1257	1428	2,685
9 Badung	1768	1802	3,570
10 Tattangoh	1655	1394	3,049
11 Pangbatak	1595	1562	3,157
12 Panaguan	2421	2701	5,122
13 Campor	3645	3799	7,444
14 Jambringin	2428	2781	5,209
15 Proppo	870	949	1,819
16 Mapper	907	1061	1,968
17 Panglemah	483	560	1,043
18 Bila'an	832	822	1,654
19 Tlangoh	631	652	1,283
20 Kodik	393	350	743
21 Lenteng	874	690	1,564
22 Samatan	1215	1261	2,476
23 Klampar	2067	2174	4,241
24 Rang Perang Laok	724	816	1,540
25 Pangurayan	701	755	1,456
26 Banyubulu	853	921	1,774
27 Rang Perang Daya	1672	1892	3,564
<b>Total</b>	<b>37424</b>	<b>38,806</b>	<b>75,501</b>

Sumber : BPS Kab. Pamekasan

**S O S I A L**

---



<http://partekabpps.go.id>

Tabel 4.1  
Jumlah Gedung, Kelas, Guru dan Murid Sekolah Dasar  
Di Kecamatan Proppo  
2010/2011

D e s a	Gedung (Unit)	Kelas (Unit)	Guru (Orang)	Murid (Orang)
(1)	(2)	(3)	(4)	(5)
1 Gro'om	1	6	18	417
2 Batukalangan	2	12	23	412
3 Candi Burung	2	12	15	473
4 Toket	3	18	21	563
5 Karanganyar	1	6	10	257
6 Samiran	2	12	14	204
7 Pangtonggal	2	12	25	462
8 Srambah	1	6	16	455
9 Badung	1	6	12	156
10 Tatangoh	1	10	16	293
11 Pangbatok	2	12	33	461
12 Panaguan	3	20	35	761
13 Campor	2	20	29	587
14 Jambringin	3	18	32	683
15 Proppo	2	12	24	499
16 Mapper	2	12	14	274
17 Panglemah	1	6	9	129
18 Bila'an	1	6	10	151
19 Tlangoh	1	6	9	140
20 Kodik	1	6	10	70
21 Lenteng	1	6	13	149
22 Samatan	1	9	10	281
23 Klampar	2	12	23	215
24 Rang Perang Laok	1	6	12	234
25 Pangurayan	1	6	13	208
26 Banyubulu	2	12	16	262
27 Rang Perang Daya	3	18	23	518
<b>T o t a l</b>	<b>45</b>	<b>287</b>	<b>485</b>	<b>9,314</b>

Sumber :Cabang Dinas Pendidikan Kecamatan Proppo

Tabel 4.2  
Jumlah Murid Sekolah Dasar (SD) Menurut Jenis Kelamin  
Di Kecamatan Proppo  
2010/2011

(Orang)			
D e s a	Laki-laki	Perempuan	Jumlah
(1)	(2)	(3)	(4)
1 Gro'om	223	194	417
2 Batukalangan	205	207	412
3 Candi Burung	240	233	473
4 Toket	264	299	563
5 Karanganyar	132	125	257
6 Samiran	108	96	204
7 Pangtonggal	225	237	462
8 Srambah	248	207	455
9 Badung	107	49	156
10 Tattangoh	152	141	293
11 Pangbatok	253	208	461
12 Panaguan	446	315	761
13 Campor	310	277	587
14 Jambringin	353	330	683
15 Proppo	273	226	499
16 Mapper	130	144	274
17 Panglemah	65	64	129
18 Bila'an	83	68	151
19 Tlangoh	89	51	140
20 Kodik	34	36	70
21 Lenteng	76	73	149
22 Samatan	146	135	281
23 Klampar	114	101	215
24 Rang Perang Laok	118	116	234
25 Pangurayan	94	114	208
26 Banyubulu	141	121	262
27 Rang Perang Daya	245	273	518
<b>T o t a l</b>	<b>4874</b>	<b>4,440</b>	<b>9,314</b>

Sumber :Cabang Dinas Pendidikan Kecamatan Proppo

Tabel 4.3  
Jumlah Gedung, Kelas, Guru dan Murid Sekolah Menengah Pertama (SMP)  
Di Kecamatan Proppo  
2010/2011

Desa	Gedung (Unit)	Kelas (Unit)	Guru (Orang)	Murid (Orang)
(1)	(2)	(3)	(4)	(5)
1 Gro'om	1	6	24	141
2 Batukalangan	1	8	31	223
3 Candi Burung	-	-	-	-
4 Toket	-	-	-	-
5 Karanganyar	-	-	-	-
6 Samiran	-	-	-	-
7 Pangtonggal	-	-	-	-
8 Srambah	-	-	-	-
9 Badung	-	-	-	-
10 Tattangoh	-	-	-	-
11 Pangbatok	-	-	-	-
12 Panaguan	-	-	-	-
13 Campor	-	-	-	-
14 Jambringin	-	-	-	-
15 Proppo	-	-	-	-
16 Mapper	-	-	-	-
17 Panglemah	-	-	-	-
18 Bila'an	-	-	-	-
19 Tlangoh	-	-	-	-
20 Kodik	-	-	-	-
21 Lenteng	1	10	32	489
22 Samatan	-	-	-	-
23 Klampar	-	-	-	-
24 Rang Perang Laok	-	-	-	-
25 Pangurayan	-	-	-	-
26 Banyubulu	-	-	-	-
27 Rang Perang Daya	-	-	-	-
<b>T o t a l</b>	<b>3</b>	<b>24</b>	<b>87</b>	<b>853</b>

Sumber :Cabang Dinas Pendidikan Kecamatan Proppo



Tabel 4.4  
Jumlah Murid Sekolah Menengah Pertama (SMP) Menurut Jenis Kelamin  
Di Kecamatan Proppo  
2010/2011

(Orang)			
Desa	Laki-laki	Perempuan	Jumlah
(1)	(2)	(3)	(4)
1 Gro'om	86	55	141
2 Batukalangan	130	103	233
3 Candi Burung	-	-	-
4 Toket	-	-	-
5 Karanganyar	-	-	-
6 Samiran	-	-	-
7 Pangtonggal	-	-	-
8 Srambah	-	-	-
9 Badung	-	-	-
10 Tattangoh	-	-	-
11 Pangbatok	-	-	-
12 Panaguan	-	-	-
13 Campor	-	-	-
14 Jambringin	-	-	-
15 Proppo	-	-	-
16 Mapper	-	-	-
17 Panglemah	-	-	-
18 Bila'an	-	-	-
19 Tlangoh	-	-	-
20 Kodik	-	-	-
21 Lenteng	309	180	489
22 Samatan	-	-	-
23 Klampar	-	-	-
24 Rang Perang Laok	-	-	-
25 Pangurayan	-	-	-
26 Banyubulu	-	-	-
27 Rang Perang Daya	-	-	-
<b>Total</b>	<b>525</b>	<b>338</b>	<b>863</b>

Sumber :Cabang Dinas Pendidikan Kecamatan Proppo

Tabel 4.5  
Jumlah Gedung, Kelas, Guru dan Murid SMU/ MA/ SMK  
Di Kecamatan Proppo  
2010/2011

Desa	Gedung (Unit)	Kelas (Unit)	Guru (Orang)	Murid (Orang)
(1)	(2)	(3)	(4)	(5)
1 Gro'om	-	-	-	-
2 Batukalangan	-	-	-	-
3 Candi Burung	1	3	19	172
4 Toket	-	-	-	-
5 Karanganyar	-	-	-	-
6 Samiran	1	3	21	159
7 Pangtonggal	-	-	-	-
8 Srambah	-	-	-	-
9 Badung	-	-	-	-
10 Tattangoh	-	-	-	-
11 Pangbatok	2	3	48	312
12 Panaguan	-	-	-	-
13 Campor	-	-	-	-
14 Jambringin	-	-	-	-
15 Proppo	-	-	-	-
16 Mapper	1	3	13	141
17 Panglemah	-	-	-	-
18 Bila'an	1	3	20	145
19 Tlangoh	-	-	-	-
20 Kodik	-	-	-	-
21 Lenteng	-	-	-	-
22 Samatan	-	-	-	-
23 Klampar	-	-	-	-
24 Rang Perang Laok	-	-	-	-
25 Pangurayan	1	3	15	137
26 Banyubulu	-	-	-	-
27 Rang Perang Daya	-	-	-	-
<b>Total</b>	<b>7</b>	<b>18</b>	<b>136</b>	<b>1,066</b>

Sumber :Cabang Dinas Pendidikan Kecamatan Proppo

Tabel 4.6  
Jumlah Murid SMU/ SMK Menurut Jenis Kelamin  
Di Kecamatan Proppo  
2010/2011

(Orang)			
D e s a	Laki-laki	Perempuan	Jumlah
(1)	(2)	(3)	(4)
1 Gro'om	-	-	-
2 Batukalangan	-	-	-
3 Candi Burung	-	-	-
4 Toket	-	-	-
5 Karanganyar	-	-	-
6 Samiran	-	-	-
7 Pangtonggal	-	-	-
8 Srambah	-	-	-
9 Badung	-	-	-
10 Tattangoh	-	-	-
11 Pangbatok	-	-	-
12 Panaguan	-	-	-
13 Campor	-	-	-
14 Jambringin	-	-	-
15 Proppo	-	-	-
16 Mapper	74	67	141
17 Panglemah	-	-	-
18 Bila'an	79	66	145
19 Tlangoh	-	-	-
20 Kodik	-	-	-
21 Lenteng	-	-	-
22 Samatan	-	-	-
23 Klampar	-	-	-
24 Rang Perang Laok	-	-	-
25 Pangurayan	-	-	-
26 Banyubulu	-	-	-
27 Rang Perang Daya	-	-	-
<b>Total</b>	<b>153</b>	<b>133</b>	<b>286</b>

Sumber :Cabang Dinas Pendidikan Kecamatan Proppo

Tabel 4.7  
Jumlah Gedung, Kelas, Guru dan Murid Madrasah Ibtidaiyah (MI)  
Di Kecamatan Proppo  
2010/2011

De s a	Gedung (Unit)	Kelas (Unit)	Guru (Orang)	Murid (Orang)
(1)	(2)	(3)	(4)	(5)
1 Gro'om	6	25	35	172
2 Batukalangan	2	17	20	148
3 Candi Burung	1	2	15	129
4 Toket	4	28	40	217
5 Karanganyar	1	4	6	89
6 Samiran	1	6	9	71
7 Pangtonggal	1	8	19	118
8 Srambah	2	8	15	114
9 Badung	1	6	11	453
10 Tattangoh	2	12	30	209
11 Pangbatok	2	10	16	96
12 Panaguan	4	20	37	252
13 Campor	10	56	32	517
14 Jambringin	5	24	50	241
15 Proppo	1	4	7	99
16 Mapper	3	13	17	214
17 Panglemah	-	-	-	-
18 Bila'an	2	14	13	26
19 Tlangoh	1	7	14	128
20 Kodik	1	7	8	31
21 Lenteng	1	2	10	124
22 Samatan	2	12	12	77
23 Klampar	4	24	52	201
24 Rang Perang Laok	2	12	28	97
25 Pangurayan	3	15	16	49
26 Banyubulu	3	14	21	79
27 Rang Perang Daya	4	22	48	161
<b>T o t a l</b>	<b>69</b>	<b>372</b>	<b>581</b>	<b>4,112</b>

Sumber : Departemen Agama Kecamatan Proppo

Tabel 4.8  
Jumlah Gedung, Kelas, Guru dan Murid Madrasah Tsanawiyah (MTs)  
Di Kecamatan Proppo  
2010/2011

Desa	Gedung (Unit)	Kelas (Unit)	Guru (Orang)	Murid (Orang)
(1)	(2)	(3)	(4)	(5)
1 Gro'om	1	3	10	47
2 Batukalangan	-	-	-	-
3 Candi Burung	1	3	15	83
4 Toket	2	6	30	224
5 Karanganyar	-	-	-	-
6 Samiran	1	6	18	221
7 Pangtonggal	1	3	3	26
8 Srambah	-	-	-	-
9 Badung	1	6	14	139
10 Tattangoh	2	6	29	222
11 Pangbatok	-	-	-	-
12 Panaguan	-	-	-	-
13 Campor	3	20	9	66
14 Jambringin	2	8	27	259
15 Proppo	-	-	-	-
16 Mapper	3	9	9	69
17 Panglemah	-	-	-	-
18 Bila'an	-	-	-	-
19 Tlangoh	-	-	-	-
20 Kodik	-	-	-	-
21 Lenteng	-	-	-	-
22 Samatan	-	-	-	-
23 Klampar	-	-	-	-
24 Rang Perang Laok	1	3	12	73
25 Pangurayan	1	3	10	188
26 Banyubulu	1	3	6	65
27 Rang Perang Daya	-	-	-	-
<b>T o t a l</b>	<b>20</b>	<b>79</b>	<b>192</b>	<b>1,682</b>

Sumber : Departemen Agama Kecamatan Proppo

Tabel 4.9  
Jumlah Gedung, Kelas, Guru dan Murid Madrasah Aliyah (MA)  
Di Kecamatan Proppo  
2010/2011

D e s a	Gedung (Unit)	Kelas (Unit)	Guru (Orang)	Murid (Orang)
(1)	(2)	(3)	(4)	(5)
1 Gro'om	-	-	-	-
2 Batukalangan	-	-	-	-
3 Candi Burung	1	2	16	172
4 Toket	-	-	-	-
5 Karanganyar	-	-	-	-
6 Samiran	1	3	14	159
7 Pangtonggal	-	-	-	-
8 Srambah	-	-	-	-
9 Badung	-	-	-	-
10 Tattangoh	-	-	-	-
11 Pangbatok	2	3	21	312
12 Panaguan	-	-	-	-
13 Campor	-	-	-	-
14 Jambringin	-	-	-	-
15 Proppo	-	-	-	-
16 Mapper	-	-	-	-
17 Panglemah	-	-	-	-
18 Bila'an	-	-	-	-
19 Tlangoh	-	-	-	-
20 Kodik	-	-	-	-
21 Lenteng	-	-	-	-
22 Samatan	-	-	-	-
23 Klampar	-	-	-	-
24 Rang Perang Laok	-	-	-	-
25 Pangurayan	1	2	16	137
26 Banyubulu	-	-	-	-
27 Rang Perang Daya	-	-	-	-
<b>T o t a l</b>	<b>5</b>	<b>10</b>	<b>67</b>	<b>780</b>

Sumber : Departemen Agama Kecamatan Proppo

**Tabel 4.10**  
**Jumlah Fasilitas Kesehatan**  
**Di Kecamatan Proppo**  
**2011**  
**(Unit)**

Desa	Puskesmas	Puskesmas Pembantu	Posyandu	Polindes	Posyusila
(1)	(2)	(3)	(4)	(5)	(6)
1 Gro'om	-	1	1	1	1
2 Batukalangan	-	-	1	1	1
3 Candi Burung	-	-	3	2	1
4 Toket	-	1	4	-	-
5 Karanganyar	-	-	2	1	-
6 Samiran	-	-	3	1	-
7 Pangtonggal	-	-	3	1	1
8 Srambah	-	-	-	1	1
9 Badung	-	1	3	1	1
10 Tattangoh	-	-	2	1	1
11 Pangbatok	-	-	3	1	1
12 Panaguan	1	-	2	1	1
13 Campor	-	1	4	1	1
14 Jambringin	-	-	5	2	1
15 Proppo	1	-	2	-	-
16 Mapper	-	-	2	-	1
17 Panglemah	-	-	2	-	-
18 Bila'an	-	-	2	1	1
19 Tlangoh	-	-	2	1	1
20 Kodik	-	-	2	1	1
21 Lenteng	-	1	3	1	1
22 Samatan	-	-	3	1	1
23 Klampar	-	-	4	1	1
24 Rang Perang Laok	-	-	2	1	1
25 Pangurayan	-	-	2	1	1
26 Banyubulu	-	-	3	1	1
27 Rang Perang Daya	-	-	3	1	1
<b>Total</b>	<b>2</b>	<b>5</b>	<b>70</b>	<b>25</b>	<b>22</b>

Sumber : Puskesmas Kecamatan Proppo

**Tabel 4.11**  
**Jumlah Tenaga Kesehatan**  
**Di Kecamatan Proppo**  
**2011**

(Orang)				
Desa/ Kelurahan	Dokter Umum	Dokter Gigi	Bidan	Perawat
(1)	(2)	(3)	(4)	(5)
1 Gro'om	-	-	1	1
2 Batukalangan	-	-	1	-
3 Candi Burung	-	-	2	-
4 Toket	-	-	1	-
5 Karanganyar	-	-	1	1
6 Samiran	-	-	1	1
7 Pangtonggal	-	-	1	-
8 Srambah	-	-	1	-
9 Badung	-	-	1	1
10 Tattangoh	-	-	1	-
11 Pangbatok	-	-	1	-
12 Panaguan	1	-	-	2
13 Campor	-	-	1	1
14 Jambringin	-	-	2	-
15 Proppo	-	-	1	-
16 Mapper	1	-	-	-
17 Panglemah	-	-	-	-
18 Bila'an	-	-	1	-
19 Tlangoh	-	-	1	-
20 Kodik	-	-	1	-
21 Lenteng	-	-	1	-
22 Samatan	-	-	1	-
23 Klampar	-	-	1	-
24 Rang Perang Laok	-	-	1	-
25 Pangurayan	-	-	1	-
26 Banyubulu	-	-	1	-
27 Rang Perang Daya	-	-	1	-
<b>T o t a l</b>	<b>2</b>	<b>0</b>	<b>26</b>	<b>7</b>

Sumber : Puskesmas Kecamatan Proppo



Tabel 4.12  
Jumlah Dukun Bayi Menurut Status Kursus  
Di Kecamatan Proppo  
2011

(Orang)			
Desa/ Kelurahan	Belum Kursus	Sedang Kursus	Sudah Kursus
(1)	(2)	(3)	(4)
1 Gro'om	4	-	1
2 Batukalangan	2	-	1
3 Candi Burung	4	-	1
4 Toket	6	-	1
5 Karanganyar	2	-	-
6 Samiran	1	-	-
7 Pangtonggal	3	-	1
8 Srambah	3	-	2
9 Badung	2	-	1
10 Tattangoh	2	-	1
11 Pangbatok	1	-	1
12 Panaguan	3	-	1
13 Campor	1	-	2
14 Jambringin	2	-	1
15 Proppo	2	-	1
16 Mapper	3	-	1
17 Panglemah	2	-	1
18 Bila'an	3	-	1
19 Tlangoh	1	-	-
20 Kodik	1	-	-
21 Lenteng	1	-	1
22 Samatan	1	-	1
23 Klampar	2	-	1
24 Rang Perang Laok	0	-	1
25 Pangurayan	2	-	1
26 Banyubulu	2	-	1
27 Rang Perang Daya	3	-	1
Total	59	-	25

Sumber : Puskesmas Kecamatan Proppo

**Tabel 4.13**  
**Akseptor KB Aktif Menurut Metode Kontrasepsi**  
**Di Kecamatan Proppo**  
**2011**  
**(Orang)**

Desa/ Kelurahan	Alat Kontrasepsi					Jumlah
	Pil	Kondom	Suntik	UID	Lainnya	
(1)	(2)	(3)	(4)	(5)	(6)	(7)
1 Gro'om	7	-	133	-	-	-
2 Batukalangan	9	-	159	-	-	-
3 Candi Burung	13	-	89	-	-	-
4 Toket	22	-	127	-	-	-
5 Karanganyar	2	-	42	-	-	-
6 Samiran	9	-	42	-	-	-
7 Pangtonggal	8	-	99	-	-	-
8 Srambah	8	-	58	-	-	-
9 Badung	14	-	98	-	-	-
10 Tattangoh	5	-	66	-	-	-
11 Pangbatok	12	-	79	-	-	-
12 Panaguan	17	-	123	-	-	-
13 Campor	78	-	201	-	-	-
14 Jambringin	24	-	136	-	-	-
15 Proppo	8	-	55	-	-	-
16 Mapper	5	-	52	-	-	-
17 Panglemah	7	-	30	-	-	-
18 Bila'an	7	-	37	-	-	-
19 Tlangoh	4	-	44	-	-	-
20 Kodik	2	-	35	-	-	-
21 Lenteng	3	-	29	-	-	-
22 Samatan	14	-	48	-	-	-
23 Klampar	7	-	113	-	-	-
24 Rang Perang Laok	6	-	31	-	-	-
25 Pangurayan	3	-	59	-	-	-
26 Banyubulu	4	-	67	-	-	-
27 Rang Perang Daya	7	-	81	-	-	-
<b>T o t a l</b>	<b>305</b>	<b>-</b>	<b>2133</b>	<b>-</b>	<b>-</b>	<b>-</b>

Sumber : PLKB Kecamatan Proppo

**Tabel 4.15**  
**Jumlah Peristiwa Pernikahan, Cerai dan Rujuk**  
**di Kecamatan Proppo**  
**2011**

Desa/ Kelurahan	Nikah	Cerai	Talak	Rujuk
(1)	(2)	(3)	(4)	(5)
1 Gro'om	6	-	-	-
2 Batukalangan	8	-	-	-
3 Candi Burung	7	-	-	-
4 Toket	13	-	-	-
5 Karanganyar	7	-	-	-
6 Samiran	7	-	-	-
7 Pangtonggal	9	-	-	-
8 Srambah	8	-	-	-
9 Badung	9	-	-	-
10 Tattangoh	11	-	-	-
11 Pangbatok	12	-	-	-
12 Panaguan	7	-	-	-
13 Campor	9	-	-	-
14 Jambringin	11	-	-	-
15 Proppo	8	-	-	-
16 Mapper	9	-	-	-
17 Panglemah	10	-	-	-
18 Bila'an	13	-	-	-
19 Tlangoh	10	-	-	-
20 Kodik	14	-	-	-
21 Lenteng	5	-	-	-
22 Samatan	3	-	-	-
23 Klampar	14	-	-	-
24 Rang Perang Laok	10	-	-	-
25 Pangurayan	12	-	-	-
26 Banyubulu	16	-	-	-
27 Rang Perang Daya	17	-	-	-
<b>T o t a l</b>	<b>265</b>	<b>-</b>	<b>-</b>	<b>-</b>

Sumber : KUA Kecamatan Proppo


**Tabel 4.16**  
Jumlah Tempat Ibadah  
di Kecamatan Proppo  
2011

Desa/ Kelurahan	Jenis Tempat Ibadah			
	Masjid	Musholla/ Surau/ Langgar	Gereja	Vihara
(1)	(2)	(3)	(4)	(5)
1 Gro'om	5	17	-	-
2 Batukalangan	3	20	-	-
3 Candi Burung	3	29	-	-
4 Toket	4	34	-	-
5 Karanganyar	1	6	-	-
6 Samiran	3	16	-	-
7 Pangtonggal	3	20	-	-
8 Srambah	2	17	-	-
9 Badung	4	20	-	-
10 Tattangoh	3	25	-	-
11 Pangbatok	4	15	-	-
12 Panaguan	4	19	-	-
13 Campor	7	60	-	-
14 Jambringin	4	27	-	-
15 Proppo	2	6	-	-
16 Mapper	3	14	-	-
17 Panglemah	1	9	-	-
18 Bila'an	3	10	-	-
19 Tlangoh	1	9	-	-
20 Kodik	2	4	-	-
21 Lenteng	1	2	-	-
22 Samatan	4	2	-	-
23 Klampar	5	45	-	-
24 Rang Perang Laok	2	17	-	-
25 Pangurayan	2	17	-	-
26 Banyubulu	2	12	-	-
27 Rang Perang Daya	4	18	-	-
<b>T o t a l</b>	<b>82</b>	<b>490</b>	<b>0</b>	<b>0</b>

Sumber : KUA Kecamatan Proppo

**PERTANIAN**

---



<http://pamekasan.go.id>

**Tabel 5.1**  
Luas Panen Dan Produksi Tanaman Bahan Makanan  
Di Sawah & Ladang Kecamatan Proppo  
2011

Jenis Tanaman	Luas Panen (Ha)	Rata-rata Produksi (Ton/ Ha)	Jumlah Produksi (Ton)
(1)	(2)	(3)	(4)
1 Padi	3621	60.09	21,759
2 Jagung	2928	28.91	8,465
3 Ubi Kayu	132	126.44	1,669
4 Ubi Jalar	-	-	-
5 Kacang Tanah	214	16.73	358
6 Kacang Kedelai	-	-	-
7 Kacang Hijau	-	-	-
<b>T o t a l</b>	<b>6895</b>	<b>232.17</b>	<b>32,251</b>

Sumber : Diperta. Kecamatan Proppo

**Tabel 5.2**  
**Produksi Tanaman Sayuran**  
**Di Kecamatan Proppo**  
**2011**  
**(Kw)**

Desa/ Kelurahan	Kacang Panjang	Cabe	Bawang Merah	Bayam	Mentimun	Kangkung
(1)	(2)	(3)	(4)	(5)	(6)	(7)
1 Gro'om	-	1,226.10	-	-	-	-
2 Batukalangan	-	1,706.96	-	-	-	-
3 Candi Burung	-	1,746.76	-	-	-	-
4 Toket	-	3,675.21	-	-	-	-
5 Karanganyar	-	598.57	-	-	-	-
6 Samiran	-	1,125.31	-	-	-	-
7 Pangtonggal	-	-	-	-	-	-
8 Srambah	-	574.63	-	-	-	-
9 Badung	-	6,392.72	-	-	-	-
10 Tattangoh	-	6,021.60	-	-	-	-
11 Pangbatok	-	5,746.26	-	-	-	-
12 Panaguan	-	6,823.69	-	-	-	-
13 Campor	1,159.36	5,554.72	-	-	26.73	-
14 Jambringin	590.22	6,943.40	-	-	52.72	-
15 Proppo	-	3,711.13	-	-	59.39	-
16 Mapper	969.65	6,225.12	-	-	30.44	-
17 Panglemah	-	574.63	-	-	31.18	-
18 Bila'an	-	1,735.85	-	-	-	-
19 Tlangoh	-	-	-	-	-	-
20 Kodik	-	622.51	78	-	-	-
21 Lenteng	-	646.45	-	-	-	-
22 Samatan	-	1,676.00	-	-	-	-
23 Klampar	1,328.00	8,739.11	-	-	28.21	-
24 Rang Perang Laok	1,517.71	7,302.54	-	-	59.4	-
25 Pangurayan	1,981.46	2,992.84	-	-	63.85	-
26 Banyubulu	2,044.70	7,422.25	98	-	84.64	-
27 Rang Perang Daya	1,117.20	8,499.68	85	-	44.55	-
<b>T o t a l</b>	<b>98,284.04</b>	<b>10,708.30</b>	<b>261</b>		<b>481.11</b>	

Sumber : Diperta Kecamatan Proppo

**Tabel 5.3**  
 Produksi Tanaman Buah-buahan  
 Di Kecamatan Proppo  
 2011  
 (Kw)

Desa/ Kelurahan	Mangga	Pisang	Pepaya	Durian	Jeruk	Lainnya
(1)	(2)	(3)	(4)	(5)	(6)	(7)
1 Gro'om	842.6	81.2	148.9	-	-	-
2 Batukalangan	72.6	89.0	148.9	-	-	-
3 Candi Burung	161.3	108.0	283.6	-	-	-
4 Toket	177.0	88.7	283.6	-	-	-
5 Karanganyar	56.7	32.3	148.9	-	-	-
6 Samiran	84.6	89.6	224.5	-	-	-
7 Pangtonggal	111.7	129.5	226.9	-	-	-
8 Srambah	41.2	65.4	148.9	-	-	-
9 Badung	109.3	46.9	139.4	-	-	-
10 Tattangoh	98.8	77.7	212.7	-	-	-
11 Pangbatok	119.7	126.3	141.8	-	-	-
12 Panaguan	197.7	158.6	210.3	-	-	-
13 Campor	327.8	125.7	278.9	-	-	-
14 Jambringin	265.3	118.2	283.6	-	-	-
15 Proppo	130.1	72.6	288.3	-	-	-
16 Mapper	90.9	147.1	219.8	-	-	-
17 Panglemah	44.2	49.5	151.3	-	-	-
18 Bila'an	68.7	123.4	222.2	-	-	-
19 Tlangoh	44.8	100.0	148.9	-	-	-
20 Kodik	34.2	73.7	148.9	-	-	-
21 Lenteng	34.2	106.6	148.9	-	-	-
22 Samatan	157.0	91.7	297.8	-	-	-
23 Klampar	182.1	105.4	297.8	-	-	-
24 Rang Perang Laok	83.3	109.5	210.3	-	-	-
25 Pangurayan	73.3	81.7	151.3	-	-	-
26 Banyubulu	99.3	106.2	295.4	-	-	-
27 Rang Perang Daya	109.3	155.4	73.3	-	-	-
<b>Total/ Jumlah</b>	<b>3,817.7</b>	<b>2,659.9</b>	<b>5,535.1</b>	<b>-</b>	<b>-</b>	<b>-</b>

Sumber : Diperta Kecamatan Proppo



**Tabel 5.4**  
**Jumlah Pohon Tanaman Buah-buahan Yang Menghasilkan**  
**Di Kecamatan Proppo**  
**2011**  
**(Pohon)**

Desa/ Kelurahan	Mangga	Pisang	Pepaya	Durian	Jeruk	Lainnya
(1)	(2)	(3)	(4)	(5)	(6)	(7)
1 Gro'om	19	419	415	-	-	-
2 Batukalangan	15	460	400	-	-	-
3 Candi Burung	34	587	1032	-	-	-
4 Toket	38	502	815	-	-	-
5 Karanganyar	12	169	400	-	-	-
6 Samiran	19	460	631	-	-	-
7 Pangtonggal	26	670	614	-	-	-
8 Srambah	9	337	400	-	-	-
9 Badung	23	254	415	-	-	-
10 Tattangoh	20	419	631	-	-	-
11 Pangbatok	26	763	405	-	-	-
12 Panaguan	42	839	615	-	-	-
13 Campor	69	712	815	-	-	-
14 Jambringin	56	633	832	-	-	-
15 Proppo	28	502	815	-	-	-
16 Mapper	20	756	615	-	-	-
17 Panglemah	10	252	414	-	-	-
18 Bila'an	15	629	615	-	-	-
19 Tlangoh	10	502	401	-	-	-
20 Kodik	11	379	415	-	-	-
21 Lenteng	8	547	403	-	-	-
22 Samatan	34	460	815	-	-	-
23 Klampar	38	587	832	-	-	-
24 Rang Perang Laok	18	597	601	-	-	-
25 Pangurayan	17	419	405	-	-	-
26 Banyubulu	22	553	832	-	-	-
27 Rang Perang Daya	23	193	200	-	-	-
<b>Total/ Jumlah</b>	<b>662</b>	<b>13600</b>	<b>15783</b>			

Sumber : Diperta Kecamatan Proppo

**Tabel 5.5**  
 Populasi Ternak Sapi, Kuda, Kambing dan Domba  
 Di Kecamatan Proppo  
 2011  
 (Ekor)

Desa/ Kelurahan	Sapi	Kuda	Kambing	Domba
(1)	(2)	(3)	(4)	(5)
1 Gro'om	361	-	93	-
2 Batukalangan	464	-	107	-
3 Candi Burung	263	-	152	-
4 Toket	449	-	271	-
5 Karanganyar	313	-	125	-
6 Samiran	402	-	99	-
7 Pangtonggal	345	-	161	-
8 Srambah	349	-	213	-
9 Badung	244	-	143	-
10 Tattangoh	238	-	151	-
11 Pangbatok	367	-	143	-
12 Panaguan	391	-	114	-
13 Campor	525	-	195	-
14 Jambringin	456	-	273	-
15 Proppo	259	-	195	-
16 Mapper	285	-	187	-
17 Panglemah	274	-	106	-
18 Bila'an	253	-	113	-
19 Tlangoh	204	-	84	-
20 Kodik	287	-	94	-
21 Lenteng	271	-	90	-
22 Samatan	339	-	192	-
23 Klampar	429	-	221	-
24 Rang Perang Laok	384	-	382	-
25 Pangurayan	215	-	101	-
26 Banyubulu	336	-	121	-
27 Rang Perang Daya	545	-	475	-
Total/ Jumlah	9248	-	4601	-

Sumber : Dinas Peternakan Kecamatan Proppo

## **INDUSTRI**



<http://pamelasari.com/bps.go.id>

**Tabel 6.1**  
 Jumlah Usaha Industri Makanan  
 Di Kecamatan Proppo  
 2011  
 (Unit)

Lanjutan ...

Desa/ Kelurahan	Krupuk	Rengginang	Kacang Otok	Tahu/ Tempe
(1)	(2)	(3)	(4)	(5)
1 Gro'om	5	-	-	-
2 Batukalangan	-	-	-	-
3 Candi Burung	-	-	-	-
4 Toket	-	-	-	-
5 Karanganyar	2	-	-	-
6 Samiran	2	-	-	-
7 Pangtonggal	-	-	-	-
8 Srambah	27	-	-	-
9 Badung	2	-	-	-
10 Tattangoh	-	-	-	-
11 Pangbatok	1	-	-	-
12 Panaguan	-	-	-	-
13 Campor	17	-	-	2
14 Jambringin	-	-	-	-
15 Proppo	-	-	-	-
16 Mapper	25	-	-	-
17 Panglemah	-	-	-	-
18 Bila'an	-	-	-	-
19 Tlangoh	-	-	-	-
20 Kodik	-	-	-	-
21 Lenteng	-	-	-	-
22 Samatan	-	-	-	-
23 Klampar	-	-	-	-
24 Rang Perang Laok	-	-	-	-
25 Pangurayan	-	-	-	-
26 Banyubulu	-	-	-	-
27 Rang Perang Daya	-	-	-	-
Total/ Jumlah	81	-	-	2

Sumber : kantor Kecamatan Proppo

**Tabel 6.2**  
 Jumlah Usaha Industri Makanan  
 Di Kecamatan Proppo  
 2011  
 (Unit)

Lanjutan ...

Desa/ Kelurahan	Keripik	Keripik	Emping	Emping
	Tete/ Singkong	Paru	Jagung	Belinjo
(1)	(2)	(3)	(4)	(5)
1 Gro'om	131	-	-	-
2 Batukalangan	418	-	-	-
3 Candi Burung	264	-	-	-
4 Toket	-	-	-	-
5 Karanganyar	-	-	-	-
6 Samiran	-	-	-	-
7 Pangtonggal	-	-	-	-
8 Srambah	-	-	-	-
9 Badung	-	-	-	-
10 Tattangoh	-	-	-	-
11 Pangbatok	-	-	-	-
12 Panaguan	-	-	-	-
13 Campor	-	-	-	-
14 Jambringin	192	-	-	-
15 Proppo	-	-	-	-
16 Mapper	319	-	-	-
17 Panglemah	-	-	-	-
18 Bila'an	-	-	-	-
19 Tlangoh	-	-	-	-
20 Kodik	-	-	-	-
21 Lenteng	-	-	-	-
22 Samatan	-	-	-	-
23 Klampar	-	-	-	-
24 Rang Perang Laok	-	-	-	-
25 Pangurayan	-	-	-	-
26 Banyubulu	-	-	-	-
27 Rang Perang Daya	-	-	-	-
Total/ Jumlah	1324			

Sumber : kantor Kecamatan Proppo

**Tabel 6.3**  
**Jumlah Usaha Industri Kerajinan**  
**Di Kecamatan Proppo**  
**2011**  
**(Unit)**

Desa/ Kelurahan	Anyaman	Serat Nenas	Mebel Kayu	Pande Besi	Batik Tulis
(1)	(2)	(3)	(4)	(5)	(6)
1 Gro'om	5	-	-	-	-
2 Batukalangan	-	-	1	-	45
3 Candi Burung		-	2	-	65
4 Toket		-	2	-	415
5 Karanganyar	2	-	-	-	-
6 Samiran	2	-	-	-	-
7 Pangtonggal	-	-	-	-	-
8 Srambah	27	-	-	-	-
9 Badung	2	-	-	-	-
10 Tattangoh	-	-	4	-	-
11 Pangbatok	1	-	2	-	-
12 Panaguan	-	-	1	-	-
13 Campor	17	-	4	-	-
14 Jambringin	-	-	1	-	-
15 Proppo	-	-	-	-	-
16 Mapper	25	-	6	-	-
17 Panglemah	-	-	15	-	-
18 Bila'an	-	-	3	-	-
19 Tlangoh	-	-	5	-	-
20 Kodik	-	-	3	-	-
21 Lenteng	-	-	2	-	-
22 Samatan	-	-	2	-	-
23 Klampar	-	-	2	-	-
24 Rang Perang Laok	-	-	-	-	275
25 Pangurayan	-	-	1	-	-
26 Banyubulu	-	-	2	-	-
27 Rang Perang Daya	-	-	3	-	-
<b>Total/ Jumlah</b>	<b>81</b>	<b>0</b>	<b>61</b>	<b>0</b>	<b>800</b>


Sumber : kantor Kecamatan Proppo

**Tabel 6.5**  
**Jumlah Usaha Industri Konstruksi**  
**Di Kecamatan Proppo**  
**2011**  
**(Unit)**

Desa/ Kelurahan	Genting	Kapur	Batu Merah	Batu Putih	Tegel	Las Besi
(1)	(2)	(3)	(4)	(5)	(6)	(7)
1 Gro'om	-	-	-	-	-	-
2 Batukalangan	-	-	-	-	-	-
3 Candi Burung	-	-	-	-	-	-
4 Toket	-	-	-	-	-	-
5 Karanganyar	-	-	-	-	-	-
6 Samiran	-	-	-	-	-	-
7 Pangtonggal	-	-	-	-	-	-
8 Srambah	-	-	-	-	-	-
9 Badung	-	-	-	-	-	-
10 Tattangoh	-	-	-	-	-	-
11 Pangbatok	-	-	-	-	-	-
12 Panaguan	-	-	-	-	-	-
13 Campor	-	-	-	-	-	-
14 Jambringin	-	-	-	-	-	-
15 Proppo	-	-	-	-	-	-
16 Mapper	-	-	-	-	-	-
17 Panglemah	-	-	-	-	-	-
18 Bila'an	-	-	-	-	-	-
19 Tlangoh	-	-	-	-	-	-
20 Kodik	-	-	-	-	-	-
21 Lenteng	-	-	-	-	-	-
22 Samatan	-	-	-	-	-	-
23 Klampar	-	-	-	-	-	-
24 Rang Perang Laok	-	-	-	-	-	-
25 Pangurayan	-	-	1	-	-	-
26 Banyubulu	-	-	-	-	-	-
27 Rang Perang Daya	-	-	-	-	-	-
<b>Total/ Jumlah</b>	-	-	1	-	-	-

Sumber : kantor Kecamatan Proppo

## **PERHUBUNGAN**





**Tabel 7.1**  
Panjang Jalan  
Menurut Jenis, Kondisi dan Kelas Jalan  
Di Kecamatan Proppo  
2011

	Jenis Permukaan	Panjang Jalan (Meter)
1	Aspal	47.00
2	Kerikil	100.60
3	Tanah	106.30
4	Tidak Terinci	-
J U M L A H		253.90

Sumber : Kantor Kecamatan Proppo

**Tabel 7.2**  
**Jumlah Surat Yang dikirim/ diposkan Menurut Jenis Surat**  
**Di Kecamatan Proppo**  
**2011**

Desa/ Kelurahan	Surat		Kilat	Kilat
	Biasa	Kilat	Tercatat	Khusus
(1)	(2)	(3)	(4)	(5)
1 Gro'om	-	-	-	-
2 Batukalangan	-	-	-	-
3 Candi Burung	-	-	-	-
4 Toket	-	-	-	-
5 Karanganyar	-	-	-	-
6 Samiran	-	-	-	-
7 Pangtonggal	-	-	-	-
8 Srambah	-	-	-	-
9 Badung	-	-	-	-
10 Tattangoh	-	-	-	-
11 Pangbatok	-	-	-	-
12 Panaguan	-	-	-	-
13 Campor	-	-	-	-
14 Jambringin	-	-	-	-
15 Proppo	-	-	-	-
16 Mapper	-	-	-	-
17 Panglemah	-	-	-	-
18 Bila'an	-	-	-	-
19 Tlangoh	-	-	-	-
20 Kodik	-	-	-	-
21 Lenteng	-	-	-	-
22 Samatan	-	-	-	-
23 Klampar	-	-	-	-
24 Rang Perang Laok	-	-	-	-
25 Pangurayan	-	-	-	-
26 Banyubulu	-	-	-	-
27 Rang Perang Daya	-	-	-	-
<b>Total/ Jumlah</b>	-	-	-	-

Sumber : PT. Pos Indonesia Kecamatan .....

**Tabel 7.3**  
**Jumlah Surat Yang diterima & Diserahkan Ke Alamat Tujuan**  
**Di Kecamatan Proppo**  
**2011**

Desa/ Kelurahan	Surat	Surat	Kilat	Kilat
	Biasa	Kilat	Tercatat	Khusus
(1)	(2)	(3)	(4)	(5)
1 Gro'om	3	-	-	-
2 Batukalangan	-	-	-	-
3 Candi Burung	-	-	-	-
4 Toket	4	-	-	-
5 Karanganyar	-	-	-	-
6 Samiran	1	-	-	-
7 Pangtonggal	1	-	-	-
8 Srambah	-	-	-	-
9 Badung	-	-	-	-
10 Tattangoh	-	-	-	-
11 Pangbatok	-	-	-	-
12 Panaguan	-	-	-	-
13 Campor	-	-	-	-
14 Jambringin	4	-	-	-
15 Proppo	15	-	-	-
16 Mapper	8	-	-	-
17 Panglemah	1	-	-	-
18 Bila'an	3	-	-	-
19 Tlangoh	2	-	-	-
20 Kodik	6	-	-	-
21 Lenteng	4	-	-	-
22 Samatan	9	-	-	-
23 Klampar	5	-	-	-
24 Rang Perang Laok	-	-	-	-
25 Pangurayan	4	-	-	-
26 Banyubulu	-	-	-	-
27 Rang Perang Daya	-	-	-	-
<b>Total/ Jumlah</b>	<b>70</b>			

Sumber : PT. Pos Indonesia Kecamatan .....

# **KEUANGAN**

---



<http://pameka.com.go.id>

**Tabel 8.1**  
**Jumlah Anggaran Pendapatan & Belanja Desa (APB-Des)**  
**Berdasarkan Sumber Dana Di Kecamatan Proppo**  
**2011**  
**(Juta Rp.)**

Desa/ Kelurahan	Pemerintah Kabupaten	Pemerintah Prop. Jatim	Pemerintah Pusat	Swadaya
(1)	(2)	(3)	(4)	(5)
1 Gro'om	56	-	-	-
2 Batukalangan	61	-	-	-
3 Candi Burung	63	-	-	-
4 Toket	60	-	-	-
5 Karanganyar	23	-	-	-
6 Samiran	83	-	-	-
7 Pangtonggal	24	-	-	-
8 Srambah	39	-	-	-
9 Badung	17	-	-	-
10 Tattangoh	16	-	-	-
11 Pangbatok	12	-	-	-
12 Panaguan	21	-	-	-
13 Campor	12	-	-	-
14 Jambringin	12	-	-	-
15 Proppo	6	-	-	-
16 Mapper	7	-	-	-
17 Panglemah	4	-	-	-
18 Bila'an	4	-	-	-
19 Tlangoh	5	-	-	-
20 Kodik	6	-	-	-
21 Lenteng	7	-	-	-
22 Samatan	59	-	-	-
23 Klampar	21	-	-	-
24 Rang Perang Laok	48	-	-	-
25 Pangurayan	47	-	-	-
26 Banyubulu	11	-	-	-
27 Rang Perang Daya	17	-	-	-
<b>Total/ Jumlah</b>	<b>741</b>	<b>0</b>	<b>-</b>	<b>-</b>

Sumber : Kantor Kecamatan Proppo

**Tabel 8.2**  
 Jumlah Realisasi Anggaran Biaya Proyek Pembangunan  
 Berdasarkan Sumber Dana Di Kecamatan Proppo  
 2011  
 (Juta Rp.)

Desa/ Kelurahan	Pemerintah	Swadaya
(1)	(2)	(3)
1 Gro'om	-	-
2 Batukalangan	-	-
3 Candi Burung	-	-
4 Toket	-	-
5 Karanganyar	14	-
6 Samiran	-	-
7 Pangtonggal	67	-
8 Srambah	53	-
9 Badung	55	-
10 Tattangoh	49	-
11 Pangbatok	16	-
12 Panaguan	56	-
13 Campor	56	-
14 Jambringin	92	-
15 Proppo	63	-
16 Mapper	-	-
17 Panglemah	43	-
18 Bila'an	59	-
19 Tlangoh	55	-
20 Kodik	53	-
21 Lenteng	42	-
22 Samatan	71	-
23 Klampar	51	-
24 Rang Perang Laok	61	-
25 Pangurayan	-	-
26 Banyubulu	42	-
27 Rang Perang Daya	97	-
Total/ Jumlah	1095	-

Sumber : Kantor Kecamatan Proppo

**Tabel 8.3**

Jumlah Koperasi Simpan Pinjam (KSP), Anggota dan Sisa Hasil Usaha (SHU)  
Di Kecamatan Proppo  
2011

Desa/ Kelurahan	KSP (Unit)	Anggota (Orang)	SHU (Jt. Rupiah)
(1)	(2)	(3)	(4)
1 Gro'om			
2 Batukalangan			
3 Candi Burung			
4 Toket			
5 Karanganyar			
6 Samiran			
7 Pangtonggal			
8 Srambah			
9 Badung			
10 Tattangoh			
11 Pangbatok			
12 Panaguan			
13 Campor			
14 Jambringin			
15 Proppo			
16 Mapper			
17 Panglemah			
18 Bila'an			
19 Tlangoh			
20 Kodik			
21 Lenteng			
22 Samatan			
23 Klampar			
24 Rang Perang Laok			
25 Pangurayan			
26 Banyubulu			
27 Rang Perang Daya			
Total/ Jumlah			

Sumber : .....

# **DATA**

## **MENCERDASKAN BANGSA**



**BADAN PUSAT STATISTIK KABUPATEN PAMEKASAN**

**JL. Bonorogo No. 34 A Pamekasan -69323**

**Telp. : (0324) 328834**

**E-mail : bps3528@bps.go.id**