



**Katalog BPS : 1101002.7102122**

# **STATISTIK DAERAH KECAMATAN KAWANGKOAN UTARA 2012**



<https://minahasa>




***BADAN PUSAT STATISTIK KABUPATEN MINAHASA***

# *STATISTIK DAERAH*

*KECAMATAN KAWANGKOAN UTARA*

*2012*

<https://minahasab.go.id>



## STATISTIK DAERAH KECAMATAN KAWANGKOAN UTARA 2012

.....

**No. Publikasi** : 7102.12032  
**Katalog BPS** : 1101002.7102122  
**Ukuran Buku** : 17,6 cm X 25 cm  
**Jumlah Halaman** : V + 19 halaman

**Naskah:**

**Koordinator Statistik Kecamatan Kawangkoan Utara**

**Gambar Kulit:**

**Koordinator Statistik Kecamatan Kawangkoan Utara**

**Diterbitkan oleh:**

**Badan Pusat Statistik Kabupaten Minahasa**

**Dicetak oleh:**

**Badan Pusat Statistik Kabupaten Minahasa**

**Boleh dikutip dengan menyebutkan sumbernya**

## Kata Sambutan

Untuk mewujudkan visi Badan Pusat Statistik (BPS) sebagai pelopor data statistik terpercaya untuk semua, BPS terus melakukan inovasi dan pengembangan kegiatan perstatistikan serta penyebaran informasi baik di pusat maupun di daerah. Salah satu upaya yang dilakukan di daerah adalah menyusun publikasi yang menyajikan indikator-indikator terpilih yang dapat menggambarkan secara ringkas dan menyeluruh tentang kondisi daerah. Publikasi ini diharapkan dapat membantu para pengambil kebijakan dan para pengguna data lainnya dalam memahami kondisi umum wilayahnya.

Oleh karena itu saya menyambut baik penerbitan publikasi **Statistik Daerah Kecamatan Kawangkoan Utara** yang diterbitkan oleh Koordinator Statistik Kecamatan Kawangkoan Utara . Saya harapkan, publikasi ini mampu memenuhi harapan pemerintah daerah dan masyarakat pada umumnya akan kebutuhan data dan informasi statistik dan dapat digunakan sebagai dasar perencanaan, monitoring, dan evaluasi tentang perkembangan pembangunan diberbagai sektor.

Semoga publikasi ini bermanfaat bagi kita semua.

Kepala Badan Pusat Statistik  
Kabupaten Minahasa

Ir. Hendra Tumbelaka  
NIP. 19650704 199203 1 002

***Statistik Daerah Kecamatan Kawangkoan Utara 2012***



## Kata Pengantar



Dengan memanjatkan puji syukur kehadiran Tuhan Yang Maha Esa, Badan Pusat Statistik Kabupaten Minahasa khususnya Koordinator Statistik Kecamatan Kawangkoan Utara akhirnya dapat menyelesaikan buku publikasi "Statistik Daerah Kecamatan Kawangkoan Utara 2012".

"Statistik Daerah Kecamatan Kawangkoan Utara Tahun 2012" adalah publikasi terbitan kedua yang diterbitkan oleh Koordinator Statistik Kecamatan Kawangkoan Utara. Publikasi ini menyajikan data secara komprehensif dari berbagai bidang, dimaksudkan untuk memberi gambaran tentang keadaan geografi, iklim, ciri-ciri keadaan sosial dan perekonomian Kecamatan Kawangkoan Utara.

Pada kesempatan ini kami ucapkan banyak terima kasih kepada instansi, pemerintah maupun swasta yang terkait, atas perhatian yang diberikan dalam bentuk data yang diberikan untuk penerbitan publikasi ini.

Saran dan kritik dari berbagai pihak untuk perbaikan publikasi ini sangat kami hargai. Akhirnya, harapan kami semoga penyajian data statistik ini bermanfaat bagi para pemakai.

Koordinator Statistik Kecamatan  
Kawangkoan Utara

Sany Herlina Lendo, SP  
NIP. 19830424 201003 2 003

***Statistik Daerah Kecamatan Kawangkoan Utara 2012***

## Daftar Isi

1. Geografi dan Iklim .....	1	10. Pariwisata .....	10
2. Pemerintahan .....	2	Lampiran Tabel-tabel.....	11
3. Penduduk dan Tenaga Kerja.....	3		
4. Sosial .....	4		
5. Kesehatan .....	5		
6. Pertanian .....	6		
7. Industri .....	7		
8. Perdagangan.....	8		
9. Transportasi .....	9		

**( Halaman ini sengaja dikosongkan )**

<https://hinahasakab.bps.go.id>

Kecamatan Kawangkoan Utara sebagai salah satu Kecamatan yang ada di Kabupaten Minahasa. Kecamatan Kawangkoan Utara memiliki wilayah yang terletak antara 1° 12' 1.21"N Lintang Utara, 124° 47' 22.61"E Bujur Timur.

Luas Kecamatan Kawangkoan Utara adalah 13,0996 km<sup>2</sup> atau 1,34% dari luas Kabupaten Minahasa.

Batas-batasnya meliputi :

- Sebelah Utara : Kecamatan Sonder
- Sebelah Timur : Kecamatan Remboken
- Sebelah Selatan : Kecamatan Kawangkoan
- Sebelah Barat : Kecamatan Kawangkoan Barat dan Kecamatan Tareran.

Kecamatan Kawangkoan Utara terletak pada ketinggian 600-800 dari permukaan laut dengan keadaan topografi datar sampai dengan miring.

Letak Geografis masing-masing desa di kecamatan Kawangkoan Utara terletak di daerah dataran. Jenis tanah yang mendominasi adalah Reyosol dan andosol dengan pH 4,5—7,5.

*Sumber : Kawangkoan Utara Dalam Angka 2012*

## Statistik Geografi dan Iklim

### Kecamatan Kawangkoan Utara

Uraian	Satuan	2011
Luas	km <sup>2</sup>	13,0996
Jarak ke Kabupaten	Km	26

DESA	KETIGGIAN DIATAS PERMUKAAN LAUT (m)
Talikuran	+ 734
Talikuran	+ 732
Talikuran Utara	+ 725
Kiawa Satu	+ 683
Kiawa Satu Barat	+ 660
Kiawa Satu Utara	+ 668
Kiawa Dua	+ 680
Kiawa Dua Barat	+ 670
Kiawa Dua Timur	+ 675
Uner	+ 742

\*\*\* *Tahukah Anda*

*Letak geografis masing-masing desa di kecamatan kawangkoan utara terletak di daerah dataran.*



# 2

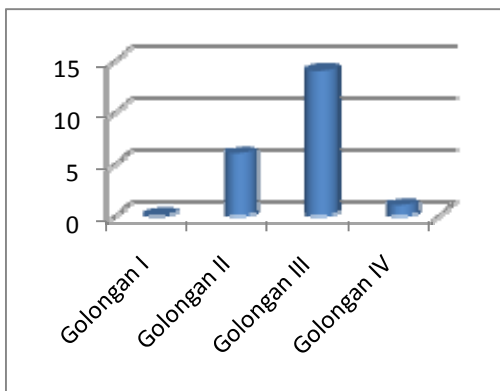
## PEMERINTAHAN

### Statistik Pemerintahan Kecamatan Kawangkoan Utara

Wilayah Administrasi	2011
Desa	6
Kelurahan	4

### Jumlah Pegawai Negeri Sipil di Kantor Camat Kawangkoan Utara

Golongan	2011
I	0
II	6
III	14
IV	1



Sumber: Kawangkoan Utara Dalam Angka 2012

Kecamatan Kawangkoan Utara terbentuk pada tanggal 16 Juli 2010 sesuai Surat Keputusan Bupati Nomor 197 dan sampai sekarang telah di pimpin oleh 2 orang pejabat yang pernah menjabat sebagai camat. Orang pertama yang menjabat sebagai camat Kawangkoan Utara adalah Ventje S.Suak, SE ( Juli 2010– Februari 2011) dan sampai sekarang yang menjabat sebagai Camat Kawangkoan Utara adalah Fabian D. K. Mendur, S.Pt.. M.M.

Pegawai Negeri Sipil yang ada di kantor kecamatan Kawangkoan Utara sebanyak 21 orang dengan golongan/ruang yang terbanyak yaitu golongan III sebanyak 14 orang dan golongan II sebanyak 6 orang, sedangkan golongan IV hanya 1 orang dan sampai saat ini menjabat sebagai Camat Kecamatan Kawangkoan Utara.

Kecamatan Kawangkoan Utara merupakan Kecamatan yang terdiri dari 6 Desa yaitu desa Kiawa Satu, Kiawa Satu Barat, Kiawa Satu Utara, Kiawa Dua, Kiawa Dua Barat dan Kiawa Dua Timur. dan 4 kelurahan yaitu Talikuran, Talikuran Barat, Talikuran Utara dan Uner.

### \*\*\* *Tahukah Anda*

*Desa terluas adalah desa Kiawa Satu Barat (2,84 Km<sup>2</sup>) dan terkecil adalah desa Kiawa Dua Timur (0,705 Km<sup>2</sup>) sedangkan Kelurahan terluas adalah Kelurahan Uner (1,38 Km<sup>2</sup>) dan terkecil adalah Talikuran Barat ( 0,283 Km<sup>2</sup>).*

# PENDUDUK DAN TENAGA KERJA

# 3

Jumlah penduduk Kecamatan Kawangkoan Utara pada tahun 2011 sebesar 9.071 jiwa. Jumlah penduduk Kecamatan Kawangkoan Utara setiap tahun meningkat. Jumlah penduduk laki-laki sebanyak 4.591 jiwa dan penduduk perempuan sebanyak 4.480 jiwa. Kondisi ini menghasilkan sex ratio sebesar 102,47.

Komposisi penduduk kecamatan Kawangkoan Utara didominasi oleh penduduk usia muda/dewasa. Namun, untuk penduduk usia 10-14 tahun juga cukup banyak. Hal ini perlu di waspadai karena jika pemerintah telah berhasil menekan pertumbuhan penduduk maka seharusnya ditandai dengan menurunnya jumlah penduduk usia 0-9.

Jumlah rumah tangga di kecamatan Kawangkoan Utara pada tahun 2011 sebanyak 2.857 rumah tangga. Sehingga rata-rata jumlah anggota rumah tangga dalam satu rumah tangga sebanyak 3 orang.

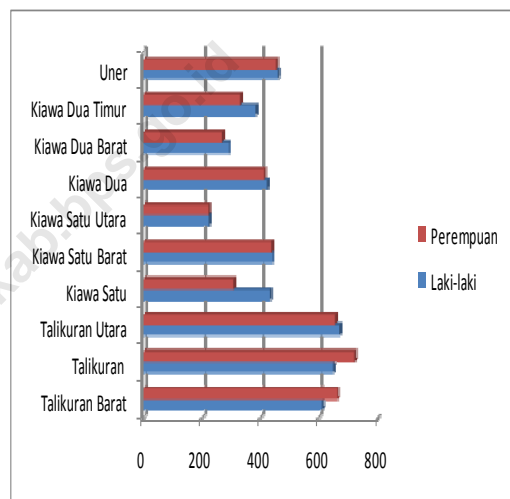
Jumlah penduduk yang bekerja sebagai TKI di Luar Negeri sebanyak 190 orang.

### \*\*\* Tahukah Anda

*Di kecamatan Kawangkoan Utara penduduk laki-laki lebih banyak dibandingkan dengan penduduk perempuan.*

Sumber: Kawangkoan Utara Dalam Angka 2012

**Jumlah Penduduk Kecamatan Kawangkoan Utara Tahun 2011**



Uraian	2011
<b>Jumlah Penduduk (Jiwa)</b>	9.071
<b>Kepadatan Penduduk (jiwa/km<sup>2</sup>)</b>	656,861
<b>Sex Ratio (L/P) (%)</b>	102,47
<b>Jumlah Penduduk</b>	
<b>Laki-laki</b>	4.591
<b>Perempuan</b>	4.480
<b>Jumlah rata-rata per RT</b>	3
<b>Jumlah TKI</b>	190




### Indikator Pendidikan

#### Kecamatan Kawangkoan Utara

Tingkat	Uraian	2011
SD	Gedung	7
	Guru	41
	Murid	871
	Rasio Murid Guru	21,24
SMP	Gedung	2
	Guru	60
	Murid	631
	Rasio Murid Guru	10,51
SMA	Gedung	1
	Guru	58
	Murid	688
	Rasio Murid Guru	11,86

#### Jumlah Murid dan Guru di Kecamatan Kawangkoan Utara



Sekolah adalah Lembaga Pendidikan yang dirancang untuk pengajaran siswa di bawah pengawasan guru.

Pencapaian dalam bidang pendidikan terkait erat dengan ketersediaan fasilitas pendidikan. Ditunjukkan juga bahwa pendidikan sekolah dasar di Kecamatan Kawangkoan Utara di sebagian desa sudah mempunyai gedung sekolah dasar baik Negeri maupun Swasta, jumlah sekolah dasar di Kecamatan Kawangkoan Utara sebanyak 7 gedung dan tenaga pendidik 41 orang dan jumlah murid 871 orang sehingga *rasio* guru murid terhitung sebesar 21,24%.

Untuk tingkat Sekolah Menengah Pertama Kecamatan Kawangkoan Utara mempunyai 2 gedung sekolah Negeri, tenaga pendidik 60 orang dan 631 orang murid dengan *rasio* guru murid sekitar 10,51 %.

Untuk sekolah lanjutan tingkat atas di Kecamatan Kawangkoan Utara mempunyai 1 gedung sekolah dimana SLTA, tenaga pendidik 58 orang dan 688 orang murid dengan *rasio* guru murid sekitar 11,86% .

Masyarakat Kawangkoan Utara yang ingin melanjutkan sekolah ke jenjang Perguruan tinggi harus ke Ibu kota Kabupaten dan paling banyak melanjutkan studi diluar kabupaten.

# 5

## KESEHATAN



Kesehatan adalah kebutuhan mendasar manusia dan merupakan tanggung jawab negara untuk menjamin kesehatan masyarakat Indonesia. Dengan dasar tersebut pemerintah membangun fasilitas kesehatan mulai dari tingkat pusat sampai ketingkat desa. Kecamatan Kawangkoan Utara telah tersedia 1 Pustu, 11 Posyandu, 1 PKM dan 1 Polindes. kecuali rumah sakit dan puskesmas belum tersedia.

Di kecamatan Kawangkoan Utara terdapat satu pustu yang melayani masyarakat dalam bidang pelayanan kesehatan. Tetapi tenaga kesehatan yang dibutuhkan masih sangat kurang.

Pada tahun 2011, wabah penyakit yang paling banyak di alami warga masyarakat yaitu penyakit Diare sebanyak 26 orang dan penyakit TB Paru sebanyak 18 orang.

Begitu pula dengan pengguna Akseptor KB aktif menurut Alat/cara KB yang dipakai adalah KB Pil sebanyak 778 orang, KB Suntik sebanyak 518 orang dan yang paling sedikit menggunakan KB IUD sebanyak 138 orang.

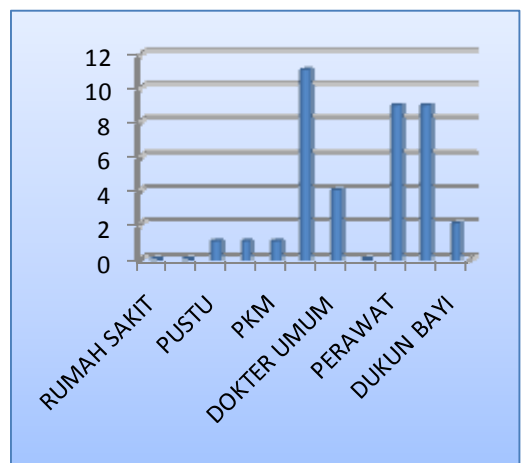
### \*\*\* Tahukah Anda

Di kecamatan Kawangkoan Utara masih sangat membutuhkan tenaga kesehatan dan fasilitas kesehatan.

Sumber: Kawangkoan Utara Dalam Angka 2012

### Statistik Kesehatan Kawangkoan Utara

Uraian	2011
Rumah sakit	0
Puskesmas	0 0
PUSTU/Keliling	1
Posyandu	11 11
PKM	1
Polindes	1 1
Banyaknya Tenaga Kesehatan	
Dokter Umum	4 4
Dokter Gigi	0
Perawat	9 9
Bidan	9
Dukun Bayi	2 2



# 6

## PERTANIAN



### Tanaman Pertanian di Kecamatan

#### Kawangkoan Utara

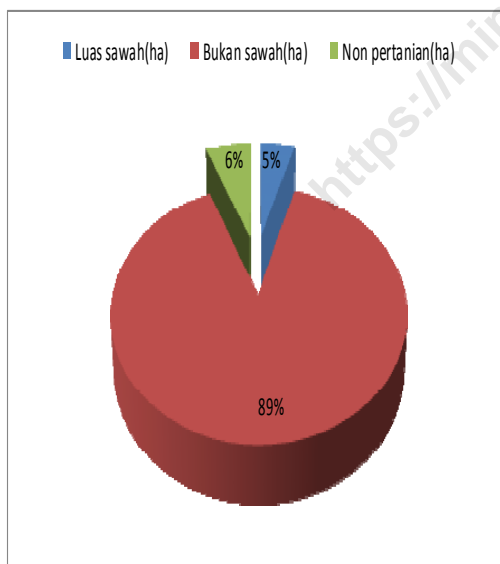
Uraian	2011
<b>Luas Tanah</b>	
Luas Sawah (ha)	63
Bukan Sawah (Ha)	1.232,96
Non Pertanian (Ha)	85
Jumlah	1.380,96

Penggunaan Lahan untuk sector pertanian dikecamatan kawangkoan utara masih sangat kurang.

Luas penggunaan lahan untuk sawah sebesar 63 ha, bukan sawah sebesar 1.222,96 ha dan non pertanian 85 ha.

Di bidang pertanian yang menjadi unggulan dikecamatan kawangkoan utara adalah tanaman padi sawah.

Ada juga tanaman perkebunan yaitu cengkih, kelapa dan jagung walaupun bukan menjadi keunggulan di kecamatan kawangkoan utara.



#### \*\*\* *Tahukah Anda*

*Penggunaan lahan untuk sector pertanian masih sangat kurang.*

Sumber: BP3K (*Balai penyuluhan pertanian, perikanan, kehutanan*). Dalam buku kawangkoan dalam angka, 2012





Sektor industri kini merupakan salah satu sektor yang berpengaruh dalam perekonomian suatu daerah, terlebih dengan gencar-gencarnya pemerintah lebih menekankan untuk menumbuhkan industri rumah tangga (*home industry*) sebagai salah satu cara untuk meningkatkan taraf hidup masyarakat.

Pada tahun 2011, di Kecamatan Kawangkoan Utara Kerajinan rumah tangga sebanyak 156 kerajinan rumah tangga yang di tekuni oleh masyarakat.

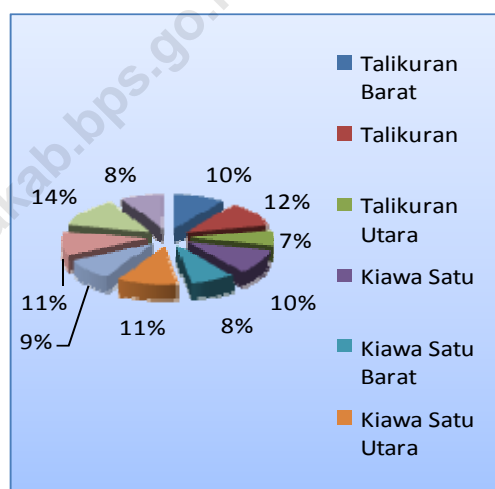
Untuk Kecamatan Kawangkoan Utara kebutuhan tenaga listrik sebagian besar adalah sektor rumah tangga berjumlah 2.923 pelanggan, sedangkan rumah tangga yang menggunakan listrik non PLN sebanyak 103 rumah tangga.

\*\*\* *Tahukah Anda*

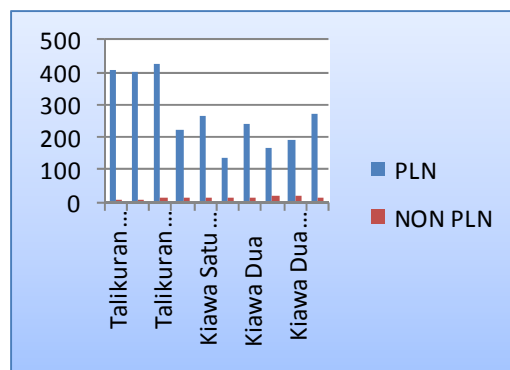
*Penduduk Kecamatan Kawangkoan Utara lebih banyak bergerak dalam sektor pertanian dan perkebunan dibandingkan dalam sektor industri.*

### Persentase Industri Kerajinan Rumah tangga Kecamatan Kawangkoan Utara 2011

Banyaknya Pengguna Listrik di keca-



matan Kawangkoan Utara 2011

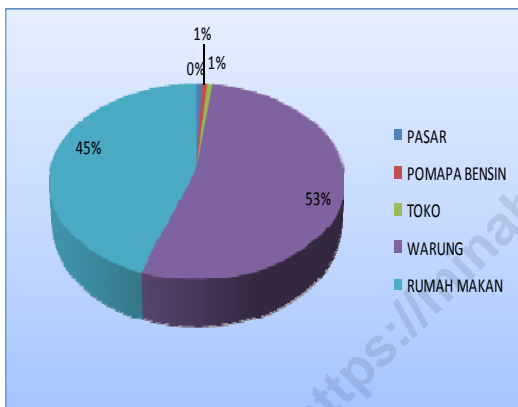


# 8

## PERDAGANGAN



### BANYAKNYA PASAR DAN WARUNG DI KECAMATAN KAWANGKOAN UTARA 2011



#### \*\*\* *Tahukah Anda*

*Di kecamatan liring hanya terdapat satu lokasi pasar. Sehingga masyarakat boleh terbantu dengan adanya pasar tersebut.*

Perdagangan adalah suatu kegiatan ekonomi yang di lakukan oleh dua orang atau lebih dalam melakukan kegiatan transaksi penjualan dan pembelian.

Pasar adalah tempat bertemunya para penjual dan pembeli dalam tujuan untuk melakukan transaksi perdagangan.

Kecamatan Kawangkoan Utara hanya memiliki satu lokasi pasar yang bertempat di desa kiawa satu barat dan 1 Toko, 81 warung/kios, sedangkan untuk rumah makan sebanyak 68 dan memiliki 1 pompa bensin/SPBU yang terletak di kelurahan talikuran utara. Masyarakat Kawangkoan Utara sangat terbantu dengan adanya Pasar yang ada, karena bisa melakukan transaksi dengan tidak pergi ke ibukota kabupaten, meskipun ada beberapa desa yang jaraknya sedikit jauh dengan lokasi pasar tersebut.

*Sumber : Kawangkoan Utara Dalam Angka 2012*

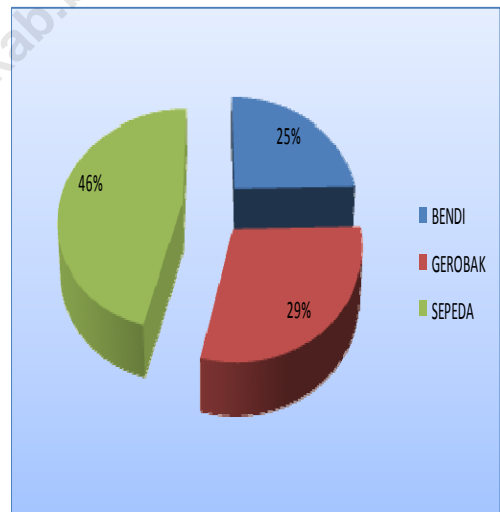
Kecamatan Kawangkoan Utara karena jarak tempuh antara desa yang satu dengan desa yang lain saling berdekatan maka boleh di tempuh dengan menggunakan alat transportasi motor, bendi, sepeda dan ada yang ke kebun dengan menggunakan gerobak.

Waktu tempuh dari Ibukota kecamatan ke kelurahan Talikuran Barat 2,3 Km, kelurahan Talikuran 2 Km, kelurahan Talikuran Utara 1,8 Km, Satu Utara 1,4 Km, desa Kiawa Dua 0,4 Km, desa Kiawa Dua Barat 0,6 Km, desa Kiawa Dua Timur 0,3 Km dan kelurahan Uner 2,4 Km.

Jumlah bendi yang ada di kecamatan kawangkoan utara sebanyak 85, sedangkan gerobak sebanyak 101 dan sepeda sebanyak 159.

Sumber : Kawangkoan Utara Dalam Angka 2012

## SARANA TRANSPORTASI TRADISIONAL DI KECAMATAN KAWANGKOAN UTARA 2011



### \*\*\* Tahukah Anda

Karena jarak antara desa yang satu dengan desa yang lain saling berdekatan, maka dapat ditempuh hanya dengan jalan kaki dan dengan menggunakan sarana yang ada seperti bendi, sepeda dan motor.



### Jumlah Objek Wisata

\*\*\* *Tahukah Anda*

Jenis Obyek Wisata <i>Kind of Tourism Object</i>	Jumlah <i>Total</i>
(1)	(2)
Wisata Alam/ <i>Natural Tourism</i>	1
Wisata Sejarah/ <i>Historical Tourism</i>	1
Wisata Buatan/ <i>Tourism of Made in</i>	1
Wisata Religi/ <i>Religy Tourism</i>	0
<b>Jumlah <i>Total</i></b>	<b>3</b>

*Terdapat 3 jenis objek wisata di kecamatan kawangkoan utara.*

*Sumber : Kawangkoan Utara Dalam Angka 2012*

Kecamatan Kawangkoan Utara mempunyai lokasi tempat wisata yaitu air terjun yang dapat ditempuh dengan berjalan kaki kurang lebih 1 jam dari desa kiawa dan memiliki fasilitas kolam renang dengan air panasnya yang telah dirancang untuk memberikan kenyamanan bagi para pengunjungnya.

Ada juga objek wisata gua Jepang yang terletak di kiawa dan di sendangan. Masyarakat setempat menyebutnya dengan gua 100 kamar. Gua ini memang merupakan sebuah liang yang dalam. Rongga di dalamnya cukup besar dengan pencahayaan yang minim. Sementara kondisi di sekitar gua masih cukup alami. Masih harus berjalan kaki sejauh 500 meter untuk mencapai lokasi gua sejarah ini. Sulawesi Utara adalah wilayah pendaratan Sekutu untuk masuk ke Indonesia dari arah Pasifik. Karena itu, daerah ini menjadi front pertempuran yang sengit.

Selain objek wisata di atas, para pelancong singgah di kota ini sering menjadikan Kacang Sangria ini sebagai oleh-oleh untuk sanak family. Ada juga halua yang terbuat dari kacang dan gula merah, Kacang Goyang, bakpao yang dijual di *took-took* yang ada.

# **LAMPIRAN**

<https://www.hasakab.bps.go.id>

Tabel 3.1 Penduduk, Luas Wilayah dan Kepadatan Menurut Desa, 2011

Table 3.1 Population, Areal, and Density by Villages, 2011

Kode <i>Code</i>	Desa <i>Villages</i>	Penduduk <i>Population</i>	Luas (Km <sup>2</sup> ) <i>Wide</i>	Kepadatan <i>Density</i>
( 1 )	( 2 )	( 3 )	( 4 )	( 5 )
001	Talikuran Barat	1.275	0,283	4.505,300
002	Talikuran	1.369	1,151	1.189,401
003	Talikuran Utara	1.327	1,2056	1.100,697
004	Kiawa Satu	742	2,37	313,080
005	Kiawa Satu Barat	878	2,84	309,154
006	Kiawa Satu Utara	451	2,39	188,702
007	Kiawa Dua	835	0,745	1.120,805
008	Kiawa Dua Barat	561	0,74	758,108
009	Kiawa Dua Timur	716	0,705	1.015,602
010	Uner	917	1,38	664,492
	Jumlah <i>Total</i>	9.071	13,8096	656,861

Sumber : Kawangkoan Dalam Angka 2012

Tabel 3.4 Penduduk, Rumah Tangga, dan Rata-Rata Jiwa Menurut  
Desa, 2011

Table 3.4 Number of Population, Household, and Average People in Household by Villages, 2011

Kode <i>Code</i>	Desa <i>Villages</i>	Penduduk <i>Population</i>	Rumah Tangga <i>Household</i>	Rata-Rata Jiwa <i>Average People</i>
( 1 )	( 2 )	( 3 )	( 4 )	( 5 )
001	Talikuran Barat	1.275	411	3,10
002	Talikuran	1.369	409	3,34
003	Talikuran Utara	1.327	442	3,00
004	Kiawa Satu	742	232	3,19
005	Kiawa Satu Barat	878	278	3,15
006	Kiawa Satu Utara	451	152	2,96
007	Kiawa Dua	835	252	3,31
008	Kiawa Dua Barat	561	187	3
009	Kiawa Dua Timur	716	207	3,45
010	Uner	917	287	3,19
	Jumlah <i>Total</i>	9.071	2.857	3,17

Sumber : Kawangkoan Utara Dalam Angka, 2012

Tabel 5.1 Luas Tanah Menurut Desa dan Fungsinya, 2011

Table 5.1 Area by Villages and function, 2011

Kode Code	Desa Villages	Sawah (Ha)	Bukan Sawah (Ha)	Non Pertanian (Ha)	Jumlah (Ha)
( 1 )	( 2 )	( 3 )	( 4 )	( 5 )	( 6 )
001	Talikuran Barat	-	16,3	12	28,3
002	Talikuran	-	102,1	13	115,1
003	Talikuran Utara	23	86,56	11	120,56
004	Kiawa Satu	7	223	7	237
005	Kiawa Satu Barat	6	272	6	284
006	Kiawa Satu Utara	15	218	6	239
007	Kiawa Dua	-	67,5	7	74,5
008	Kiawa Dua Barat	3	64	7	74
009	Kiawa Dua Timur	-	63,5	7	70,5
010	Uner	9	120	9	138
Jumlah		63	1.232,96	85	1380,96

Sumber : Kawangkoan Utara Dalam Angka, 2012

Tabel 4.10 Tenaga Kesehatan Menurut Desa, 2011

Table 4.10 Medical Personnels by Villages, 2011

Kode <i>Code</i>	Desa <i>Villages</i>	Dokter <i>Doctor</i>	Perawat <i>Nurses</i>	Bidan	Dukun Bayi
( 1 )	( 2 )	( 3 )	( 4 )	( 5 )	( 6 )
001	Talikuran Barat	-	1	1	-
002	Talikuran	1	1	1	-
003	Talikuran Utara	-	1	1	-
004	Kiawa Satu	-	1	1	1
005	Kiawa Satu Barat	-	1	-	-
006	Kiawa Satu Utara	1	-	-	-
007	Kiawa Dua	1	1	1	-
008	Kiawa Dua Barat	-	1	1	1
009	Kiawa Dua Timur	-	-	-	-
010	Uner	1	2	3	-
Jumlah		4	9	9	2
<i>Total</i>					

Sumber : Kawangkoan Utara Dalam Angka, 2012

Tabel 4.11 Sarana Kesehatan Menurut Desa dan Jenisnya, 2011

Table 4.11 Medical Facilities by Villages and Kind, 2011

Kode <i>Code</i>	Desa <i>Villages</i>	PKM	Pustu	Polindes	Posyandu
( 1 )	( 2 )	( 3 )	( 4 )	( 5 )	( 6 )
001	Talikuran Barat	-	-	-	1
002	Talikuran	-	-	-	1
003	Talikuran Utara	-	-	-	1
004	Kiawa Satu	-	-	-	1
005	Kiawa Satu Barat	-	-	-	1
006	Kiawa Satu Utara	-	-	-	1
007	Kiawa Dua	-	1	1	1
008	Kiawa Dua Barat	-	-	-	1
009	Kiawa Dua Timur	-	-	-	1
010	Uner	1	-	-	2
Jumlah		1	1	1	11
<i>Total</i>		1	1	1	11

Sumber : Kawangkoan Utara Dalam Angka, 2012

Tabel 5.1 Luas Tanah Menurut Desa dan Fungsinya, 2011

Table 5.1 Area by Villages and function, 2011

Kode Code	Desa Villages	Sawah (Ha)	Bukan Sawah (Ha)	Non Pertanian (Ha)	Jumlah (Ha)
( 1 )	( 2 )	( 3 )	( 4 )	( 5 )	( 6 )
001	Talikuran Barat	-	16,3	12	28,3
002	Talikuran	-	102,1	13	115,1
003	Talikuran Utara	23	86,56	11	120,56
004	Kiawa Satu	7	223	7	237
005	Kiawa Satu Barat	6	272	6	284
006	Kiawa Satu Utara	15	218	6	239
007	Kiawa Dua	-	67,5	7	74,5
008	Kiawa Dua Barat	3	64	7	74
009	Kiawa Dua Timur	-	63,5	7	70,5
010	Uner	9	120	9	138
Jumlah		63	1.232,96	85	1380,96

Sumber : Kawagkoan Utara Dalam Angka, 2012



Tabel 6.1 Perusahaan Industri dan Kerajinan Rumah Tangga Menurut Desa, 2011

Table 6.1 Industrial Company and Household Handicraft Manufacture, 2011

Kode <i>Code</i>	Desa <i>Villages</i>	Perusahaan Industri	Kerajinan Rumah Tangga	Jumlah
( 1 )	( 2 )	( 3 )	( 4 )	( 5 )
001	Talikuran Barat	-	16	16
002	Talikuran	-	18	18
003	Talikuran Utara	-	11	11
004	Kiawa Satu	-	16	16
005	Kiawa Satu Barat	-	13	13
006	Kiawa Satu Utara	-	17	17
007	Kiawa Dua	-	14	14
008	Kiawa Dua Barat	-	17	17
009	Kiawa Dua Timur	-	21	21
010	Uner	-	13	13
Jumlah		-	156	156
<i>Total</i>		-	156	156

Sumber : Kawangkoan Utara Dalam Angka, 2012

Tabel 6.2 Keluarga Pengguna Listrik, 2011

Table 6.2 Family Power Users, 2011

Kode Code	Desa Villages	PLN	Listrik Non PLN	Lainnya	Jumlah
( 1 )	( 2 )	( 3 )	( 4 )	( 5 )	( 6 )
001	Talikuran Barat	406	5	-	411
002	Talikuran	400	9	-	409
003	Talikuran Utara	432	10	-	442
004	Kiawa Satu	221	11	-	232
005	Kiawa Satu Barat	268	10	-	278
006	Kiawa Satu Utara	138	14	-	152
007	Kiawa Dua	240	12	-	252
008	Kiawa Dua Barat	168	19	-	187
009	Kiawa Dua Timur	201	6	-	207
010	Uner	273	14	-	287
Jumlah <i>Total</i>		2.747	110	0	2.857

Sumber : Kawangkoan Utara Dalam Angka, 2012



# DATA MENCERDASKAN BANGSA

<https://minahasakab.go.id>



**BADAN PUSAT STATISTIK KABUPATEN MINAHASA**  
**Jl. Dotulolong Lasut, Tondano 95612**  
**Telp. (0431)321155; email : [bps7102@bps.go.id](mailto:bps7102@bps.go.id)**