



st 2013
BERSUS PERTANIAN

Katalog BPS : 1102001.1275150

KECAMATAN MEDAN TIMUR DALAM ANGKA 2012



**BADAN PUSAT STATISTIK
KOTA MEDAN**
BPS-Statistics of Medan City



Katalog BPS :1102001.1275.150

KECAMATAN MEDAN TIMUR DALAM ANGKA

*Medan Timur
In Figure*

2012



BADAN PUSAT STATISTIK

BADAN PUSAT STATISTIK KOTA MEDAN
BPS – Statistic of Medan City

**KECAMATAN MEDAN TIMUR
DALAM ANGKA 2012
*Medan Timur In Figures 2012***

ISSN/ *Issn Number* :
Katalog BPS : 1102001.1275.150
No. Publikasi : 12750.1217

Ukuran buku/ *Book size* : 21cm x 15 cm
Jumlah Halaman/ *Number of pages*: xxii + 86

Naskah/ *Manuscript* : KSK Kec. Medan Timur
Penyunting/ *Editor* : Seksi IPDS

Gambar Kulit / *Cover Designer* :
Seksi Integrasi Pengolahan dan Diseminasi Statistik
Section of Integrated Data Processing and Dissemination of Statistic

Diterbitkan oleh / *Published by* :
Badan Pusat Statistik Kota Medan
BPS– Statitics of Medan Cty

Boleh dikutip dengan menyebut sumbernya
May be Cited With Reference to the Source

Peta Kecamatan Medan Timur



**PEMERINTAH
KOTA MEDAN**



Pengertian lambang Kota Medan:

- ❑ Suatu perisai terbagi atas 5 bagian yang masing-masing melukiskan 5 bahan pokok terpenting yang diekspor dari Medan yakni; Nenas Ssal, Teh, Pohon Getah, Kelapa Sawit dan Tembakau
- ❑ Suatu lingkaran yang terdiri dari setangkai padi dan sedahan kapas, masing-masing terdiri dari 17 biji padi dan 8 bunga kapas
- ❑ Suatu bambu runcing yang terletak dibelakang perisai
- ❑ Suatu bintang bambu runcing dan 4 tiang yang menjinjing perisai dan lingkaran tsb dan menghubungkan pita sutera

Arti lambang-lambang yang terdapat pada Logo Kota Medan:

- ❑ 17 Biji padi berarti tanggal 17 dari Hari Proklamasi Kemerdekaan Republik Indonesia
- ❑ 8 Bunga kapas berarti bulan ke-8 dari Tahun Proklamasi Kemerdekaan Republik Indonesia
- ❑ 4 Tiang dan 5 bahagian dari perisai berarti Tahun 45 dari Proklamasi Kemerdekaan Republik Indonesia
- ❑ Satu bambu runcing yang terletak di belakang perisai, adalah lambang perjuangan Kemerdekaan Republik

Indonesia, dan lima bahan-bahan pokok yang terpenting di hadapan bambu runcing, berarti kemakmuran serta Keadilan Sosial yang merata ada dihadapan kita.

- ❑ Bintang yang bersinar lima adalah Bintang Nasional yang berarti bahwa hidup penduduk Kota Medan khususnya dan Indonesia umumnya akan bersinar-sinar, bahagia dan lepas dari kemiskinan dan kemelaratan.
- ❑ Lima sinar Bintang, lima bahan-bahan pokok terpenting yang di ekspor dari Medan dan lima bahagian perisai berarti Pancasila, yang menjadi Dasar Negara Republik Indonesia

<https://medankota.bps.go.id>
<http://medankota.bps.go.id>



**PEMERINTAH KOTA MEDAN
CAMAT MEDAN TIMUR
KATA SAMBUTAN**

Pertama-tama saya mengucapkan terima kasih kepada Kordinator Statistik Kecamatan Medan Timur serta kerjasama seluruh aparat kecamatan dan kelurahan sekecamatan Medan Timur atas terbitnya publikasi Kecamatan Medan Timur Dalam Angka Tahun 2011.

Buku publikasi Kecamatan Medan Timur dalam Angka Tahun 2011 ini memuat data tentang keadaan Kecamatan Medan Timur dalam bentuk angka-angka yang diperoleh dari sumbernya langsung yaitu instansi-instansi pemerintah/Kantor Camat, Kantor Lurah dan Instansi lain di kecamatan Medan Timur, sehingga data yang termuat dalam publikasi ini merupakan data yang aktual dan akurat serta mencerminkan keadaan Kecamatan Medan Timur pada tahun 2011.

Buku ini diperlukan oleh pengguna data baik instansi pemerintah maupun masyarakat sebagai bahan perencanaan pembangunan di segala bidang, serta merupakan sumber informasi tentang kondisi Kecamatan Medan Timur yang saat ini sedang berkembang.

Akhirnya sekali lagi saya ucapkan terima kasih kepada Koordinatot Statisrik Kecamatan yang telah berusaha keras dalam penyusunan buku ini dan saya harapkan terus berkelanjutan untuk masa yang akan datang.

Medan, September 2012
CAMAT MEDAN TIMUR

Drs. Parulian Pasaribu
NIP. 19630316 198603 1 008



**BADAN PUSAT STATISTIK KOTA MEDAN
KSK MEDAN TIMUR**

KATA PENGANTAR

Dengan memanjatkan puji dan syukur ke hadirat Tuhan Yang Maha Esa, kami telah dapat menyelesaikan publikasi "Kecamatan Medan Timur Dalam Angka Tahun 2011" ini. Usainya penerbitan publikasi ini dimungkinkan berkat adanya bantuan dari Pemerintah Kecamatan Medan Timur serta instansi pemerintah lainnya.

Kebutuhan akan data statistik semakin meningkat terutama dalam menyambut millenium kedua. Hal tersebut menjadi pendorong bagi kami untuk menyusun publikasi ini. Data yang disajikan bersumber dari data yang terdapat di kantor kecamatan Medan Timur, kantor kelurahan sekecamatan Medan Timur serta instansi pemerintah lainnya. Selain itu data yang ada pada publikasi ini merupakan data yang bersumber dari berbagai kegiatan rutin, survei maupun sensus yang diselenggarakan Badan Pusat Statistik di kecamatan Medan Timur.

Pada kesempatan ini kami mengucapkan banyak terima kasih kepada Camat Medan Timur atas perhatian dan bantuannya sehingga terbitnya publikasi ini, serta kepada instansi-instansi pemerintah lainnya.

Akhirnya semoga penyajian data statistik ini dapat membantu memenuhi kebutuhan data bagi pihak-pihak yang memerlukan serta bermanfaat bagi semua pihak.

Medan, September 2012
KSKMEDAN TIMUR

M. Husni Lubis
NIP. 19710202 199803 1004

Daftar Publikasi BPS Kota Medan Terbitan tahun 2011 /
Publication List of BPS Statistics of Medan City Published in 2011

No.	Title	Published	Available in Printed Form	Available in Machine Readable Data	
				Flash Disk	CD-ROM
(1)	(2)	(3)	(4)	(5)	(6)
1.	Perhitungan Pendapatan Regional Kota Medan Tahun 2011	2011	Yes	Yes	Yes
2.	Produk Domestik Regional Bruto Menurut Penggunaan Kota Medan 2000-2011	2011	Yes	Yes	Yes
3.	Buku Saku Data Pokok Statistik Kota Medan 2011	2011	Yes	Yes	Yes
4.	Medan Dalam Angka 2011	2011	Yes	Yes	Yes
5.	Kecamatan Medan Tuntungan Dalam Angka 2011	2011	Yes	Yes	Yes
6.	Kecamatan Medan Johor Dalam Angka 2011	2011	Yes	Yes	Yes
7.	Kecamatan Medan Amplas Dalam Angka 2011	2011	Yes	Yes	Yes
8.	Kecamatan Medan Denai Dalam Angka 2011	2011	Yes	Yes	Yes
9.	Kecamatan Medan Area Dalam Angka 2011	2011	Yes	Yes	Yes
10.	Kecamatan Medan Kota Dalam Angka 2011	2011	Yes	Yes	Yes
11.	Kecamatan Medan Maimun Dalam Angka 2011	2011	Yes	Yes	Yes

12.	Kecamatan Medan Polonia Dalam Angka 2011	2011	Yes	Yes	Yes
13.	Kecamatan Medan Baru Dalam Angka 2011	2011	Yes	Yes	Yes
14.	Kecamatan Medan Selayang Dalam Angka 2011	2011	Yes	Yes	Yes
15.	Kecamatan Medan Sunggal Dalam Angka 2011	2011	Yes	Yes	Yes
16.	Kecamatan Medan Helvetia Dalam Angka 2011	2011	Yes	Yes	Yes
17.	Kecamatan Medan Petisah Dalam Angka 2011	2011	Yes	Yes	Yes
18.	Kecamatan Medan Barat Dalam Angka 2011	2011	Yes	Yes	Yes
19.	Kecamatan Medan Timur Dalam Angka 2011	2011	Yes	Yes	Yes
20.	Kecamatan Medan Perjuangan Dalam Angka 2011	2011	Yes	Yes	Yes
21.	Kecamatan Medan Tembung Dalam Angka 2011	2011	Yes	Yes	Yes
22.	Kecamatan Medan Deli Dalam Angka 2011	2011	Yes	Yes	Yes
23.	Kecamatan Medan Labuhan Dalam Angka 2011	2011	Yes	Yes	Yes
24.	Kecamatan Medan Marelan Dalam Angka 2011	2011	Yes	Yes	Yes
25.	Kecamatan Medan Belawan Dalam Angka 2011	2011	Yes	Yes	Yes

26.	PDRB Kota Medan Per Kecamatan tahun 2011	2011	Yes	Yes	Yes
27.	Statistik Daerah Kota Medan 2011	2011	Yes	Yes	Yes
28.	Gini Ratio Kota Medan tahun 2001-2011	2011	Yes	Yes	Yes
29.	Statistik Daerah Kecamatan Medan Tuntungan 2011	2011	Yes	Yes	Yes
30.	Statistik Daerah Kecamatan Medan Johor 2011	2011	Yes	Yes	Yes
31.	Statistik Daerah Kecamatan Medan Amplas 2011	2011	Yes	Yes	Yes
32.	Statistik Daerah Kecamatan Medan Denai 2011	2011	Yes	Yes	Yes
33.	Statistik Daerah Kecamatan Medan Area 2011	2011	Yes	Yes	Yes
34.	Statistik Daerah Kecamatan Medan Kota 2011	2011	Yes	Yes	Yes
35.	Statistik Daerah Kecamatan Medan Maimun 2011	2011	Yes	Yes	Yes
36.	Statistik Daerah Kecamatan Medan Polonia 2011	2011	Yes	Yes	Yes
37.	Statistik Daerah Kecamatan Medan Baru 2011	2011	Yes	Yes	Yes
38.	Statistik Daerah Kecamatan Medan Selayang 2011	2011	Yes	Yes	Yes

39.	Statistik Daerah Kecamatan Medan Sunggal 2011	2011	Yes	Yes	Yes
40.	Statistik Daerah Kecamatan Medan Helvetia 2011	2011	Yes	Yes	Yes
41.	Statistik Daerah Kecamatan Medan Petisah 2011	2011	Yes	Yes	Yes
42.	Statistik Daerah Kecamatan Medan Barat 2011	2011	Yes	Yes	Yes
43.	Statistik Daerah Kecamatan Medan Timur 2011	2011	Yes	Yes	Yes
44.	Statistik Daerah Kecamatan Medan Perjuangan 2011	2011	Yes	Yes	Yes
45.	Statistik Daerah Kecamatan Medan Tembung 2011	2011	Yes	Yes	Yes
46.	Statistik Daerah Kecamatan Medan Deli 2011	2011	Yes	Yes	Yes
47.	Statistik Daerah Kecamatan Medan Labuhan 2011	2011	Yes	Yes	Yes
48.	Statistik Daerah Kecamatan Medan Marelan 2011	2011	Yes	Yes	Yes
49.	Statistik Daerah Kecamatan Medan Belawan 2011	2011	Yes	Yes	Yes

Daftar Isi / Content

	Halaman Page
Peta Kecamatan	iii
Lambang Kota Medan.....	iv
Kata Sambutan Camat Medan Timur.....	vi
Daftar Publikasi BPS Kota Medan Terbitan tahun 2011.....	vii
Daftar Isi/ <i>Content</i>	xiii
Daftar Tabel / <i>List of Table</i>	xiv
BAB I : Keadaan Geografis.....	1
BAB II : Pemerintahan.....	9
BAB III : Penduduk dan Tenaga Kerja.....	17
BAB IV : Sosial.....	33
BAB V : Industri, Energi, dan Air Minum	51
BAB VI : Ekonomi.....	59
BAB VII : Hotel, Restoran, dan Pariwisata.....	69
BAB VIII : Keuangan dan Harga.....	77
Lampiran	83

Daftar Tabel / *List of Table*

Judul Tabel	Halaman
Tabel 1.1 : Letak dan Geografis Kecamatan Medan Timur Tahun 2011	5
Tabel 1.2 : Luas Wilayah dirinci per Kelurahan di Kecamatan Medan Timur Tahun 2011	6
Tabel 1.3 : Jarak Kantor Lurah ke Kantor Camat di Kecamatan Medan Timur Tahun 2011	7
Tabel 1.4 : Daftar Alamat Kantor Kelurahan di Kecamatan Medan Timur Tahun 2011	8
Tabel 2.1 : Banyaknya Lingkungan, RW, RT, dan Blok sensus dirinci menurut Kelurahan di Kecamatan Medan Timur Tahun 2011	13
Tabel 2.2 : Banyaknya Pegawai Negeri Kantor Camat dan Instansi-instansi Pemerintah di Kecamatan Medan Timur Tahun 2011 (Jwa)	14
Tabel 2.3 : Banyaknya Pegawai Negeri menurut golongan dirinci menurut Kelurahan di Kecamatan Medan Timur Tahun 2011 (Jwa)	15
Tabel 2.4 : Banyaknya Pertahanan Sipil menurut Kelurahan di Kecamatan Medan Timur Tahun 2011	16
Tabel 3.1 : Jumlah penduduk, Luas Kelurahan kepadatan penduduk per Km dirinci menurut Kelurahan di Kecamatan Medan Timur Tahun 2011	22

Tabel 3.2 : Banyaknya Rumah Tangga, Penduduk dan Rata-rata anggota Rumah Tangga dirinci menurut Kelurahan di Kecamatan Medan Timur Tahun 2011	23
Tabel 3.3 : Jumlah Penduduk menurut jenis kelamin dirinci menurut Kelurahan di Kecamatan Medan Timur Tahun 2011	24
Tabel 3.4 : Jumlah Penduduk Menurut Kelompok Umur & Jenis Kelamin Di Kecamatan Medan Timur Tahun 2011 ..	25
Tabel 3.5 : Banyaknya Warga Negara Asing menurut Kewarganegaraan dirinci menurut Kelurahan di Kecamatan Medan Timur Tahun 2011	26
Tabel 3.6: Banyaknya Warga Negara Indonesia turunan Cina menurut jenis kelamin dirinci menurut kelurahan di Kecamatan Medan Timur Tahun 2011	27
Tabel 3.7 : Banyaknya Penduduk usia 7-12 tahun dan status pendidikan dirinci menurut Kelurahan di Kecamatan Medan Timur Tahun 2011	28
Tabel 3.8: Banyaknya Mutasi dan Mutandis Penduduk menurut Kelurahan di Kecamatan Medan Timur Tahun 2011	29
Tabel 3.9 : Komposisi Mata Pencaharian Penduduk menurut Kelurahan di Kecamatan Medan Timur Tahun 2011	30

Tabel 3.10 :Jumlah Penduduk dirinci Menurut Agama yang Dianut per Kelurahan di Kecamatan Medan Timur Tahun 2011	32
Tabel 4.1 : Jumlah Sekolah Taman Kanak-kanak (TK) Negeri, dan Swasta dirinci menurut Kelurahan di Kecamatan Medan Timur Tahun 2011	38
Tabel 4.2 : Jumlah Sekolah Dasar Negeri dan Swasta dirinci menurut Kelurahan di Kecamatan Medan Timur Tahun 2011	39
Tabel 4.3 : Jumlah murid Sekolah Dasar Negeri dan Swasta diperinci menurut Kelurahan di Kecamatan Medan Timur Tahun 2011	40
Tabel 4.4 : Jumlah Guru Sekolah Dasar Negeri dan Swasta diperinci menurut Kelurahan di Kecamatan Medan Timur Tahun 2011	41
Tabel 4.5 : Jumlah Sekolah Lanjutan Tingkat Pertama Negeri dan Swasta diperinci menurut Kelurahan di Kecamatan Medan Timur Tahun 2011	42
Tabel 4.6 : Jumlah Sekolah Lanjutan Tingkat Atas Negeri dan Swasta diperinci menurut Kelurahan di Kecamatan Medan Timur Tahun 2011	43
Tabel 4.7 : Banyaknya Rumah Sakit, Puskesmas, BPU dan BKIA diperinci menurut Kelurahan di Kecamatan Medan Timur Tahun 2011	44

Tabel 4.8 : Jumlah Posyandu, Dokter dan Bidan yang melayani KB diperinci menurut Kelurahan di Kecamatan Medan Timur Tahun 2011	45
Tabel 4.9 : Jumlah Pasangan Usia Subur (PUS) yang mempergunakan alat kontrasepsi IUD, PI, Kondom, Mow/P, Implant dan Suntikan diperinci menurut Kelurahan di Kecamatan Medan Timur Tahun 2011	46
Tabel 4.10 : Banyaknya Sarana Ibadah Menurut Kelurahan di Kecamatan Medan Timur Tahun 2011	48
Tabel 4.11 : Banyaknya Nikah, Talak, Cerai dan Rujuk menurut Kelurahan di Kecamatan Medan Timur Tahun 2011	49
Tabel 4.12 : Banyaknya Lapangan Olah Raga dirinci menurut jenis Olah Raga per Kelurahan di Kecamatan Medan Timur Tahun 2011	50
Tabel 5.1 : Banyaknya Perusahaan Industri Besar, Sedang, Kecil dan Kerajinan Rumah Tangga menurut Kelurahan di Kecamatan Medan Timur Tahun 2011	55
Tabel 5.2 : Banyaknya Rumah Tangga Pelanggan Listrik Negara per Kelurahan di Kecamatan Medan Timur Tahun 2011	56
Tabel 5.3 : Banyaknya Rumah Tangga Pelanggan Gas Negara per Kelurahan di Kecamatan Medan Timur Tahun 2011	57

Tabel 5.4 : Banyaknya Rumah Tangga Pelanggan Air Minum melalui PAM per Kelurahan se Kecamatan Medan Timur Tahun 2011	58
Tabel 6.1 : Banyaknya Pasar dan Pertokoan per Kelurahan di Kecamatan Medan Timur Tahun 2011	63
Tabel 6.2 : Jumlah Pasar Yang Dikelola Pemerintah, Swasta, dan Tanpa Pengelola di Kecamatan Medan Timur Tahun 2011	64
Tabel 6.3 :Jumlah SPBU dan Agen Minyak Tanah (Pangkalan) di Kecamatan Medan Timur Tahun 2011	65
Tabel 6.4 : Banyaknya Bengkel Sepeda Motor dan Mobil menurut Kelurahan di Kecamatan Medan Timur Tahun 2011	66
Tabel 6.5 : Banyaknya Tempat Pencucian Mobil (Doorsmer) per Kelurahan di Kecamatan Medan Timur Tahun 2011	67
Tabel 7.1 : Jumlah Hotel, Bioskop, Night Club dan Bilyard menurut Kelurahan di Kecamatan Medan Timur Tahun 2011	73
Tabel 7.2 : Banyaknya Rumah Makan/Restoran dan Warung Minum per Kelurahan di Kecamatan Medan Timur Tahun 2011	74
Tabel 7.3 : Jumlah Panti Pijat, Massege, Pangkas, Salon dan Praktek Dukun Patah menurut Kelurahan di Kecamatan Medan Timur Tahun 2011	75

Tabel 7.4 : Jumlah Tempat Video Game/ play Station dan Penyewaan Kaset Video/ VCD/ DVD menurut Kelurahan di Kecamatan Medan Timur Tahun 2011	76
Tabel 8.1 : Banyaknya Lembaga Keuangan menurut Kelurahan di Kecamatan Medan Timur Tahun 2011	80

<https://medankota.bps.go.id>
<http://medankota.bps.go.id>

Daftar Gambar / *List of Picture*

Judul Gambar	Halaman
Gambar 1.1 Luas Wilayah tiap kelurahan di Kecamatan Medan Timur tahun 2011 (Km ²)	4
Gambar 2.1 Banyaknya Blok Sensus tiap Kelurahan di Kec.....	12
Gambar 2.2. Banyaknya PNS di Kantor Camat dan Instansi lain di Kecamatan Medan Timur berdasarkan golongan (Jwa)	12
Gambar 3.1 Jumlah Penduduk Per kelurahan se Kecamatan Medan Timur tahun 2011	20
Gambar 3.2 Komposisi mata pencarian penduduk di Kecamatan Medan Timur tahun 2011	21
Gambar 4.1 Banyaknya Rumah sakit, Puskesmas, BPU, BKIA di Kec. Medan Timur tahun 2011.....	36
Gambar 4.2 Persentase penggunaan Alat Kontrasepsi pasangan usia subur di kec. Medan Timur tahun 2011	37
Gambar 5.1 Banyaknya Rumah tangga Pelanggan AIR PAM, Listrik PLN dan Gas Negara di Kec. Medan Timur tahun 2011.....	54
Gambar 6.1 Banyaknya Pasar dan pertokoan per kelurahan di Kec. Medan Timur tahun 2011.....	62
Gambar 7.1 Banyaknya Hotel, Restoran, dan Warung Makan / Minum di Kecamatan Medan Timur tahun 2011 ...	72

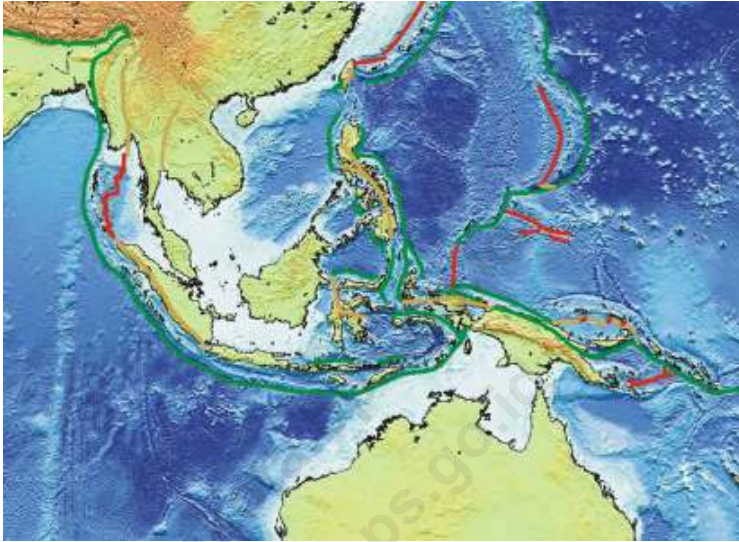
Daftar Lampiran Lainny / *List of Appendix*

Daftar 1 :Nama Camat dan Lamanya menjabat di Kecamatan
Medan Timur sejak Tahun 1974 s/d sekarang.85

Daftar 2 . Daftar nama dan Alamat Kantor Kelurahan di
Kecamatan Medan Timur Tahun 201186

<https://medankota.bps.go.id>
<http://medankota.bps.go.id>

<https://medankota.bps.go.id>
<http://medankota.bps.go.id>



BAB I

KEADAAN GEOGRAFIS

1.1 Letak dan Geografis Kecamatan Medan Timur Tahun 2011

Kecamatan Medan Timur berbatasan langsung dengan kecamatan Medan Kota di sebelah selatan, kabupaten Deli Serdang di sebelah timur dan utara, kecamatan Medan Barat di sebelah barat, dan kabupaten Deli Serdang di sebelah timur. Kecamatan Medan Timur merupakan salah satu kecamatan di Kota Medan yang mempunyai luas sekitar 7,82 km². Jarak kantor kecamatan ke kantor walikota Medan yaitu sekitar 1,5 km.

1.2. Luas Wilayah dirinci per Kelurahan di Kecamatan Medan Timur Tahun 2011

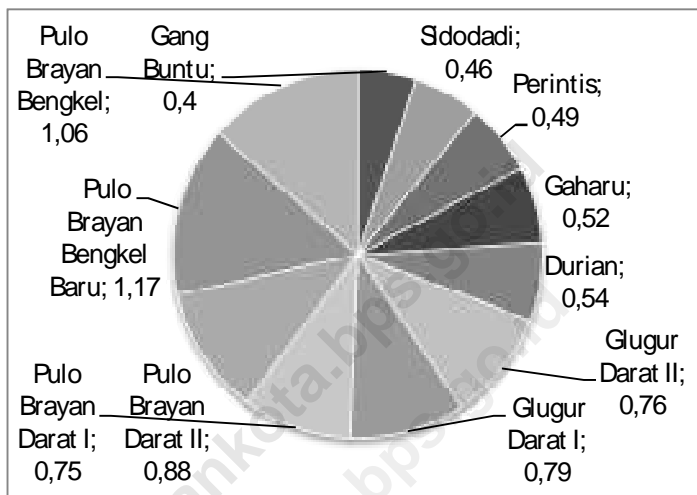
Dari 11 kelurahan di kecamatan Medan Timur, kelurahan Pulo Brayan Bengkel Baru memiliki luas wilayah yang terluas yaitu sebesar 1,17 km² sedangkan kelurahan Gang Buntu mempunyai luas terkecil yakni 0,4 km².

1.3 Jarak Kantor Lurah ke Kantor Camat di Kecamatan Medan Timur Tahun 2011

Ditinjau dari jarak antara kantor kelurahan dan kantor kecamatan, kantor kelurahan Pulo Brayan Bengkel memiliki jarak terjauh dari kantor kecamatan Medan Timur yaitu sekitar 5,1 km sedangkan kantor kelurahan yang terdekat yaitu kelurahan Durian yaitu sekitar 0.90 km.

Keadaan Geografis

Gambar 1.1 Luas Wilayah tiap kelurahan di Kecamatan Medan Timur tahun 2011 (Km²)



Sumber : Kantor Camat Medan Timur.

Tabel 1.1 : Letak dan Geografis Kecamatan Medan Timur Tahun 2011

1. Luas wilayah :	7,82	Km ²
2. Letak diatas permukaan Laut :	25	Meter
3. Terletak antara		
Lintang Utara	: 03 ^o -32'-12"	
Lintang Selatan	:	
Bujur Timur	: 98 ^o -47'-36"	
4. Berbatasan dengan		
Sebelah Utara	: Kec. Medan Deli	
Sebelah Selatan	: Kec. Medan Kota	
Sebelah Barat	: Kec. Medan Barat	
Sebelah Timur	: Kec. Medan Kota, Kec. Medan Perjuangan dan Kab. Deli Serdang	
5. Jarak Kantor Camat ke Kantor Walikota Medan :	1,5	Km.
Sumber : Kantor Camat Medan Timur.		

Keadaan Geografis

Tabel 1.2: Luas Wilayah dirinci per Kelurahan di Kecamatan Medan Timur Tahun 2011

Kelurahan	Luas (Km ²)	Persentase terhadap Luas Kecamatan
(1)	(2)	(3)
1. Gang Buntu	0,40	5,12
2. Sdodadi	0,46	5,88
3. Perintis	0,49	6,27
4. Gaharu	0,52	6,69
5. Durian	0,54	6,91
6. Glugur Darat II	0,76	9,72
7. Glugur Darat I	0,79	10,10
8. Pulo Brayan Darat I	0,75	9,59
9. Pulo Brayan Darat II	0,88	11,25
10. Pulo Brayan Bengkel Baru	1,17	14,96
11. Pulo Brayan Bengkel	1,06	13,55
Medan Timur	7,82	100,00

Sumber : Kantor Camat Medan Timur.

Tabel 1.3: Jarak Kantor Lurah ke Kantor Camat di Kecamatan Medan Timur Tahun 2011

Kelurahan	Jarak ke Kantor Camat (Km)
(1)	(2)
1. Gang Buntu	1,50
2. Sdodadi	1,30
3. Perintis	1,00
4. Gaharu	1,25
5. Durian	0,90
6. Glugur Darat II	2,80
7. Glugur Darat I	2,90
8. Pulo Brayan Darat I	3,00
9. Pulo Brayan Darat II	4,40
10. Pulo Brayan Bengkel Baru	4,50
11. Pulo Brayan Bengkel	5,10
Rata-rata	2,60

Sumber : Kantor Lurah se Kecamatan Medan Timur.

Keadaan Geografis

Tabel 1.4 : Daftar Alamat Kantor Kelurahan di Kecamatan Medan Timur Tahun 2011

Kelurahan	Alamat Kantor Kelurahan & Telp.
(1)	(2)
1. Gang Buntu	J. Jawa no.1
2. Sdodadi	J.. Mandong lubis
3. Perintis	J. Purwo
4. Gaharu	J. Gaharu baru no. 2
5. Durian	J. Bambu
6. Gugur Darat II	J. Ampera
7. Gugur Darat I	J. Pendidikan
8. Pulo Brayan Darat I	J. G. Krakatau no. 14
9. Pulo Brayan Darat II	J. Manadau no. 12 jl.
10. Pulo Brayan Bengkel Baru	J. Komisi a
11. Pulo Brayan Bengkel	J. Perwira no. 2

Sumber : Kantor Camat Medan Timur



BAB II

PEMERINTAHAN

2.1 Pemerintahan Kecamatan Medan Timur

Kecamatan Medan Timur yang dipimpin oleh seorang camat, saat ini terdiri dari 11 kelurahan yang terbagi atas 128 lingkungan dan 326 blok sensus.

2.2 Struktur Pegawai Negeri Kecamatan Medan Timur

Tahun 2011, kecamatan Medan Timur memiliki total 127 pegawai negeri yang dialokasikan di Kantor Camat dan Instansi-instansi Pemerintah lainnya dimana alokasi pegawai terbesar ada di kantor kelurahan yakni sebanyak 60 pegawai. Sedangkan alokasi pegawai terkecil terdapat pada statistik kecamatan dan PSK(sosial) yang hanya berjumlah satu pegawai.

Bila dirinci menurut golongan, dari 60 pegawai negeri di kecamatan Medan Timur, ternyata sebagian besar pegawai negeri sudah bergolongan III yaitu sebanyak 51 pegawai. Jumlah pegawai negeri terbanyak berada di kelurahan Pulo Brayan Darat II, Gaharu, Gugur Darat I, dan Pulo Brayan Bengkel Baru.

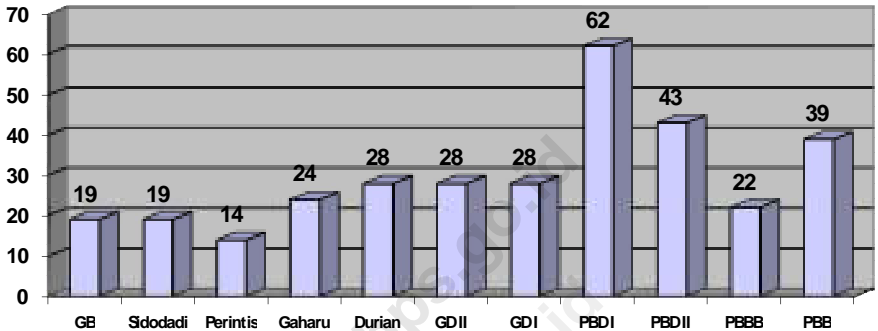
2.3 Struktur Pertahanan Sipil Kecamatan Medan Timur

Bila dilihat dari sisi keamanannya, kecamatan Medan Timur pada tahun 2011 memiliki 58 pertahanan yang dialokasikan di linmas.

Pemerintahan

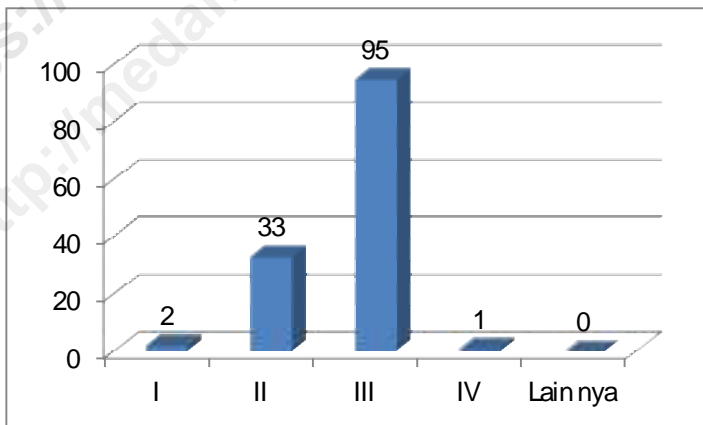
Gambar 2.1 Banyaknya Blok Sensus tiap Kelurahan di Kec.

Medan Timur tahun 2011



Sumber : Kantor Lurah se Kecamatan Medan Timur.

Gambar 2.2. Banyaknya PNS di Kantor Camat dan Instansi lain di Kecamatan Medan Timur berdasarkan golongan (Jwa)



Sumber : Kantor Camat Medan Timur.

Tabel 2.1 : Banyaknya Lingkungan, RW, RT, dan Blok sensus dirinci menurut Kelurahan di Kecamatan Medan Timur Tahun 2011

Kelurahan	Jumlah			
	Lingku ngan	RW	RT	Blok Sensus
(1)	(2)	(3)	(4)	(5)
1. Gang Buntu	11	0	0	19
2. Sdodadi	11	0	0	19
3. Perintis	5	0	0	14
4. Gaharu	12	0	0	24
5. Durian	12	0	0	28
6. Glugur Darat II	12	0	0	28
7. Glugur Darat I	13	0	0	28
8. Pulo Brayan Darat I	14	0	0	62
9. Pulo Brayan Darat II	15	0	0	43
10. Pulo Brayan Bengkel Baru	12	0	0	22
11. Pulo Brayan Bengkel	11	0	0	39
Medan Timur	128	0	0	326

Pemerintahan

Sumber : Kantor Lurah se Kecamatan Medan Timur.

Tabel 2.2: Banyaknya Pegawai Negeri Kantor Camat dan Instansi-instansi Pemerintah di Kecamatan Medan Timur Tahun 2011 (Jwa)

Instansi	Golongan					Jumlah
	I	II	III	IV	Lainnya	
(1)	(2)	(3)	(4)	(5)	(6)	(7)
1. Kantor Camat	0	6	17	0	0	23
2. KJA	0	2	2	0	0	4
3. Statistik	0	1	0	0	0	1
4. PPLKB	0	0	7	1	0	8
5. Pertanian	0	0	1	0	0	1
56. PD. Kebersihan	0	3	2	0	0	5
7. Puskesmas	0	12	11	0	0	23
8. Kelurahan	0	7	51	0	0	60
9. Dinas P& K	0	2	4	0	0	6
Medan Timur	2	33	95	1	0	131

Sumber : Kantor Camat Medan Timur.

Tabel 2.3: Banyaknya Pegawai Negeri menurut golongan dirinci menurut Kelurahan di Kecamatan Medan Timur Tahun 2011 (Jwa)

Kelurahan	Golongan					Jumlah
	I	II	III	IV	Lainnya	
(1)	(2)	(3)	(4)	(5)	(6)	(7)
1. Gang Buntu	0	0	5	0	0	5
2. Sdodadi	0	2	2	0	0	4
3. Perintis	1	0	4	0	0	5
4. Gaharu	0	2	5	0	0	7
5. Durian	0	0	5	0	0	5
6. Glugur Darat II	0	1	4	0	0	5
7. Glugur Darat I	0	0	6	0	0	6
8. Pulo Brayon Darat I	0	0	4	0	0	4
9. Pulo Brayon Darat II	1	1	6	0	0	8
10. Pulo Brayon Bengkel Baru	0	1	5	0	0	6
11. Pulo Brayon Bengkel	0	0	5	0	0	5
Medan Timur	2	7	51	0	0	60

Sumber : Kantor Camat Medan Timur.

Pemerintahan

Tabel 2.4 : Banyaknya Pertahanan Spil menurut Kelurahan di Kecamatan Medan Timur Tahun 2011

Kelurahan	Pertahanan Spil			Jumlah
	Wanra	Kamra	Linmas	
(1)	(2)	(3)	(4)	(5)
1. Gang Buntu	0	0	5	5
2. Sdodadi	0	0	5	5
3. Perintis	0	0	3	3
4. Gaharu	0	0	7	7
5. Durian	0	0	5	5
6. Glugur Darat II	0	0	6	6
7. Glugur Darat I	0	0	8	8
8. Pulo Brayan Darat I	0	0	4	4
9. Pulo Brayan Darat II	0	0	4	4
10. Pulo Brayan Bengkel Baru	0	0	4	4
11. Pulo Brayan Bengkel	0	0	7	7
Medan Timur	0	0	58	58

Sumber : Kantor Lurah se Kecamatan Medan Timur.



BAB III

PENDUDUK DAN TENAGA KERJA

3.1 Jumlah penduduk, Luas Kelurahan, kepadatan penduduk per Km dirinci menurut Kelurahan di Kecamatan Medan Timur Tahun 2011

Kecamatan Medan Timur dihuni oleh 108.758 orang penduduk dimana penduduk terbanyak berada di kelurahan Pulo Brayan Darat I yakni sebanyak 20.479 orang. Jumlah penduduk terkecil di kelurahan Gang Buntu yakni sebanyak 3.471 orang.

Bila dibandingkan antara jumlah penduduk serta luas wilayahnya, maka kelurahan Pulo Brayan Darat I merupakan kelurahan terpadat yaitu 27.305 jiwa tiap km².

3.2 Struktur Penduduk berdasarkan jenis kelamin dan kelompok umur di Kecamatan Medan Timur Tahun 2011

Jumlah Penduduk kecamatan Medan Timur sebanyak 108.758 penduduk terdiri dari 52.687 orang laki-laki serta 56.071 orang perempuan. Berdasarkan kelompok umur, distribusi penduduk kecamatan Medan Timur relatif lebih banyak penduduk usia produktif.

Terdapat warga negara Indonesia turunan cina yang berdomisili di kecamatan ini. Sebanyak 23.260 orang warga Indonesia keturunan cina berdomisili di kecamatan Medan Timur, yakni 11.363 laki-laki dan 11.897 perempuan. Kelurahan Sdodadi merupakan kawasan yang ramai dihuni oleh warga Indonesia keturunan cina yakni sebanyak 4.962 orang.

3.3. Status pendidikan Penduduk usia 7-12

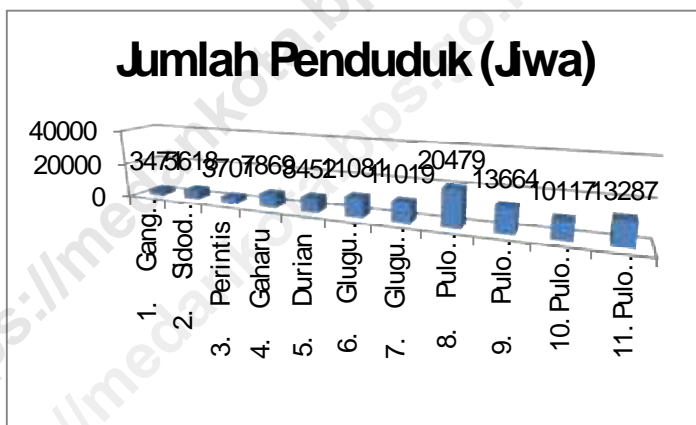
Tahun 2011 di kecamatan Medan Timur, ternyata tingkat penduduk usia 7-12 tahun yang bersekolah sudah cukup banyak. Tercatat ada sekitar 24.893 penduduk kecamatan Medan Timur yang bersekolah pada tahun 2011. Namun masih ada sebanyak 631 orang di kecamatan ini yang tidak sekolah.

3.4 Mutasi dan Mutandis penduduk kecamatan

Medan Timur tahun 2011

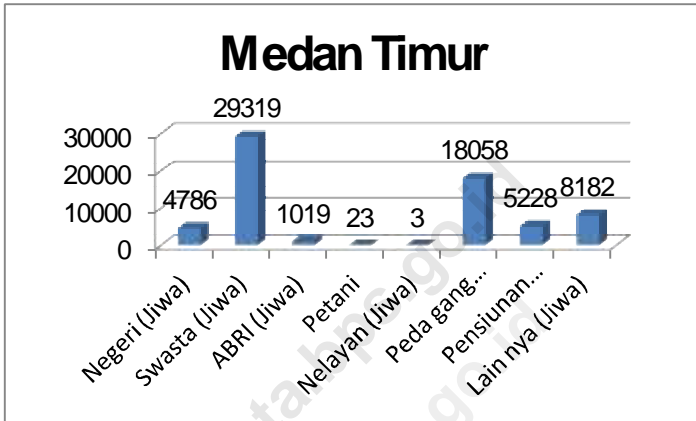
Tercatat sebanyak 640 penduduk yang lahir sepanjang tahun 2011 di kecamatan Medan Timur, sedangkan hanya 426 orang yang meninggal. Mobiltas penduduk di kecamatan Medan Timur ini cukup ramai yakni selama tahun 2011 tercatat 698 orang datang dan 595 orang pindah dari kecamatan ini. Sebagian besar warga kecamatan Medan Timur berprofesi sebagai pegawai swasta.

Gambar 3.1 Jumlah Penduduk Per kelurahan se Kecamatan Medan Timur tahun 2011



Sumber : Badan Pusat Statistik Kota Medan

Gambar 3.2 Komposisi mata pencarian penduduk di Kecamatan Medan Timur tahun 2011



Sumber : Kantor Lurah se Kecamatan Medan Timur

Tabel 3.1 : Jumlah penduduk, Luas Kelurahan kepadatan penduduk per Km dirinci menurut Kelurahan di Kecamatan Medan Timur Tahun 2011

Kelurahan	Jumlah Penduduk (Jwa)	Luas Wilayah (Km ²)	Kepadatan Penduduk Per Km ²
(1)	(2)	(3)	(4)
1. Gang Buntu	3 471	0,4	8 678
2. Sdodadi	5 618	0,46	12 213
3. Perintis	3 701	0,49	7 553
4. Gaharu	7 869	0,52	15 133
5. Durian	8 452	0,54	15 652
6. Glugur Darat II	11 081	0,76	14 580
7. Glugur Darat I	11 019	0,79	13 948
8. Pulo Brayan Darat I	20 479	0,75	27 305
9. Pulo Brayan Darat II	13 664	0,88	15 527
10. Pulo Brayan Bengkel Baru	10 117	1,17	8 647
11. Pulo Brayan Bengkel	13 287	1,06	12 535
Medan Timur	108 758	7,82	13 908

Sumber : Badan Pusat Statistik Kota Medan .

Tabel 3.2 : Banyaknya Rumah Tangga, Penduduk dan Rata-rata anggota Rumah Tangga dirinci menurut Kelurahan di Kecamatan Medan Timur Tahun 2011

Kelurahan	Banyaknya		Rata-rata anggota RT
	R. Tangga	Penduduk (Jwa)	
(1)	(2)	(3)	(4)
1. Gang Buntu		3 471	
2. Sdodadi		5 618	
3. Perintis		3 701	
4. Gaharu		7 869	
5. Durian		8 452	
6. Glugur Darat II		11 081	
7. Glugur Darat I		11 019	
8. Pulo Brayan Darat I		20 479	
9. Pulo Brayan Darat II		13 664	
10. Pulo Brayan Bengkel Baru		10 117	
11. Pulo Brayan Bengkel		13 287	
Medan Timur		108 758	

Sumber : Kantor Kecamatan Medan Timur .

Tabel 3.3: Jumlah Penduduk menurut jenis kelamin dirinci menurut Kelurahan di Kecamatan Medan Timur Tahun 2011

Kelurahan	Jenis Kelamin		Jumlah (Jwa)
	Laki-laki (Jwa)	Perempuan (Jwa)	
(1)	(2)	(3)	(4)
1. Gang Buntu	1 632	1 839	3 471
2. Sdodadi	2 675	2 943	5 618
3. Perintis	1 769	1 932	3 701
4. Gaharu	3 824	4 045	7 869
5. Durian	4 111	4 341	8 452
6. Glugur Darat II	5 057	6 024	11 081
7. Glugur Darat I	5 503	5 516	11 019
8. Pulo Brayan Darat I	9 855	10 624	20 479
9. Pulo Brayan Darat II	6 642	7 022	13 664
10. Pulo Brayan Bengkel Baru	4 941	5 176	10 117
11. Pulo Brayan Bengkel	6 678	6 609	13 287
Medan Timur	52 687	56 071	108758

Sumber : Badan Pusat Statistik Kota Medan.

Tabel 3.4 : Jumlah Penduduk Menurut Kelompok Umur & Jenis Kelamin Di Kecamatan Medan Timur Tahun 2011

Kelompok Umur	Jenis Kelamin		Jumlah (Jwa)
	Laki-laki (Jwa)	Perempuan (Jwa)	
(1)	(2)	(3)	(4)
0 - 4	4 242	4 114	8 356
5 - 14	9 149	8 661	17 810
15 - 44	27 807	30 214	58 021
45- 64	9 341	10 163	19 504
≥ 65	2 148	2 919	50 67
Medan Timur	52 687	56 071	108 758

Sumber : Badan Pusat Statistik Kota Medan.

Tabel 3.5 : Banyaknya Warga Negara Asing menurut Kewarganegaraan dirinci menurut Kelurahan di Kecamatan Medan Timur Tahun 2011

Kelurahan	Kewarganegaraan			Jumlah (Jwa)
	Cina (Jwa)	India (Jwa)	Lainnya (Jwa)	
(1)	(2)	(3)	(4)	(5)
1. Gang Buntu	0	16	0	16
2. Sdodadi	17	5	0	22
3. Perintis	0	0	0	0
4. Gaharu	0	0	0	0
5. Durian	10	0	0	16
6. Glugur Darat II	0	0	6	0
7. Glugur Darat I	0	0	0	0
8. Pulo Brayan Darat I	2	0	0	2
9. Pulo Brayan Darat II	6	0	0	6
10. Pulo Brayan Bengkel Baru	2	0	0	2
11. Pulo Brayan Bengkel	0	0	0	0
Medan Timur	37	21	6	64

Sumber : Kantor Lurah se Kecamatan Medan Timur.

Tabel 3.6: Banyaknya Warga Negara Indonesia turunan Cina menurut jenis kelamin dirinci menurut kelurahan di Kecamatan Medan Timur Tahun 2011

Kelurahan	Laki-laki (Jwa)	Perempuan (Jwa)	Jumlah (Jwa)
(1)	(2)	(3)	(4)
1. Gang Buntu	2 364	2 426	4 790
2. Sdodadi	2 449	2 513	4 962
3. Perintis	747	1 119	1 866
4. Gaharu	422	437	859
5. Durian	1 633	1 676	3 309
6. Glugur Darat II	354	371	725
7. Glugur Darat I	717	635	1 352
8. Pulo Brayan Darat I	1 705	1 751	3 456
9. Pulo Brayan Darat II	684	679	1 363
10. Pulo Brayan Bengkel Baru	45	40	85
11. Pulo Brayan Bengkel	243	250	493
Medan Timur	11 363	11 897	23 260

Sumber : Kantor Lurah se Kecamatan Medan Timur.

Tabel 3.7 : Banyaknya Penduduk usia 7-12 tahun dan status pendidikan dirinci menurut Kelurahan di Kecamatan Medan Timur Tahun 2011

Kelurahan	Sekolah (Jwa)	Tidak Sekolah (Jwa)	Jumlah (Jwa)
(1)	(2)	(3)	(4)
1. Gang Buntu	1 721	0	1 721
2. Sdodadi	1 143	0	1 143
3. Perintis	1 412	0	1 412
4. Gaharu	2 605	0	2 605
5. Durian	2 130	0	2 130
6. Glugur Darat II	1 434	0	1 434
7. Glugur Darat I	1 979	180	2 159
8. Pulo Brayan Darat I	6 465	413	6 878
9. Pulo Brayan Darat II	1 915	0	1 915
10. Pulo Brayan Bengkel Baru	1 230	0	1 230
11. Pulo Brayan Bengkel	2 228	38	2 266
Medan Timur	24 262	631	24 893

Sumber : Kantor Lurah se Kecamatan Medan Timur.

Tabel 3.8: Banyaknya Mutasi dan Mutandis Penduduk menurut Kelurahan di Kecamatan Medan Timur Tahun 2011

Kelurahan	Lahir (Jwa)	Mati (Jwa)	Datang (Jwa)	Pindah (Jwa)
(1)	(2)	(3)	(4)	(5)
1. Gang Buntu	17	33	41	117
2. Sdodadi	14	23	26	19
3. Perintis	23	17	13	23
4. Gaharu	52	48	21	17
5. Durian	58	34	25	13
6. Glugur Darat II	63	84	30	37
7. Glugur Darat I	89	65	79	51
8. Pulo Brayon Darat I	93	20	177	83
9. Pulo Brayon Darat II	57	50	109	87
10. Pulo Brayon Bengkel Baru	62	14	86	57
11. Pulo Brayon Bengkel	112	38	93	91
Medan Timur	640	426	698	595

Sumber : Kantor Lurah se Kecamatan Medan Timur.

Tabel 3.9 : Komposisi Mata Pencaharian Penduduk menurut
Kelurahan di Kecamatan Medan Timur Tahun 2011

Kelurahan	Pegawai			Petani (Jwa)
	Negeri (Jwa)	Swasta (Jwa)	ABRI (Jwa)	
(1)	(2)	(3)	(4)	(5)
1. Gang Buntu	122	2 397	7	0
2. Sdodadi	20	2 971	2	0
3. Perintis	617	1 201	126	0
4. Gaharu	196	5 753	27	0
5. Durian	403	1 671	68	3
6. Glugur Darat II	905	1 477	54	0
7. Glugur Darat I	703	2 159	45	0
8. Pulo Brayan Darat I	218	8 237	51	5
9. Pulo Brayan Darat II	583	831	106	10
10. Pulo Brayan Bengkel Baru	359	1 649	482	5
11. Pulo Brayan Bengkel	660	983	51	0
Medan Timur	4 786	29 319	1 019	23

Sumber : Kantor Lurah se Kecamatan Medan Timur.

Tabel 3.9 : Lanjutan

Kelurahan	Nelayan (Jwa)	Peda gang (Jwa)	Pensiu nan (Jwa)	Lain nya (Jwa)
(1)	(6)	(7)	(8)	(9)
1. Gang Buntu	0	2 847	72	9
2. Sdodadi	0	619	26	13
3. Perintis	0	3 679	420	7
4. Gaharu	0	513	571	4 573
5. Durian	3	2 707	219	208
6. Glugur Darat II	0	1 231	147	117
7. Glugur Darat I	0	514	777	2 427
8. Pulo Brayan Darat I	0	4 275	583	527
9. Pulo Brayan Darat II	0	299	1 599	135
10. Pulo Brayan Bengkel Baru	0	103	546	99
11. Pulo Brayan Bengkel	0	211	218	67
Medan Timur	3	18 058	5 228	8 182

Sumber : Kantor Lurah se Kecamatan Medan Timur

Tabel 3.10 :Jumlah Penduduk dirinci Menurut Agama yang Dianut per Kelurahan di Kecamatan Medan Timur Tahun 2011

Kelurahan	Islam (Jwa)	Kristen & Katolik (Jwa)	Budha (Jwa)	Hindu (Jwa)
(1)	(2)	(3)	(4)	(5)
1. Gang Buntu	17	307	4 493	16
2. Sidodadi	465	756	4 287	0
3. Perintis	2 306	961	1 866	8
4. Gaharu	6 801	1 169	859	33
5. Durian	6 015	2 559	3 115	61
6. Glugur Darat II	9 893	1 757	725	0
7. Glugur Darat I	7 347	2 440	990	13
8. Pulo Brayan Darat I	13 868	2 770	2 736	72
9. Pulo Brayan Darat II	13 740	1 841	1 368	302
10. Pulo Brayan Bengkel Baru	6 698	7 799	81	6
11. Pulo Brayan Bengkel	8 075	3 136	532	163
Medan Timur	74 505	251 794	21 052	674

Sumber : Kantor Lurah se Kecamatan Medan Timur



BAB IV

SOSIAL

<https://medanmedan.com>
<http://medanmedan.com>

4.1 Jumlah Sekolah Negeri dan Swasta di Kecamatan Medan Timur Tahun 2011

Tercatat ada sejumlah fasilitas pendidikan di kecamatan Medan Timur yaitu sebanyak 24 TK swasta, 25 SD negeri dan 23 SD swasta, 2 SLTP negeri dan 18 SLTP swasta, 1 SLTA negeri dan 3 SMK negeri, 4 SMK swasta dan 12 SLTA swasta.

4.2 Jumlah murid dan guru Sekolah Negeri dan Swasta di Kecamatan Medan Timur Tahun 2011

Tercatat sebanyak 9.548 siswa bersekolah di SD negeri dan 8.061 siswa bersekolah di SD swasta pada tahun 2011 di kecamatan Medan Timur. Jumlah guru yang mengajar di SD negeri sebanyak 415 orang dan 400 orang guru mengajar di SD swasta di kecamatan Medan Timur tahun 2011.

4.3 Rumah Sakit, Puskesmas, BPU dan BKIA di Kecamatan Medan Timur Tahun 2011

Fasilitas kesehatan yang ada di kecamatan Medan Timur dapat dikatakan masih sedikit dan belum merata di tiap kelurahannya. Tercatat bahwa di kelurahan Sdodadi, dan Pulo Brayan Bnegkel Baru tidak terdapat satupun fasilitas kesehatan.

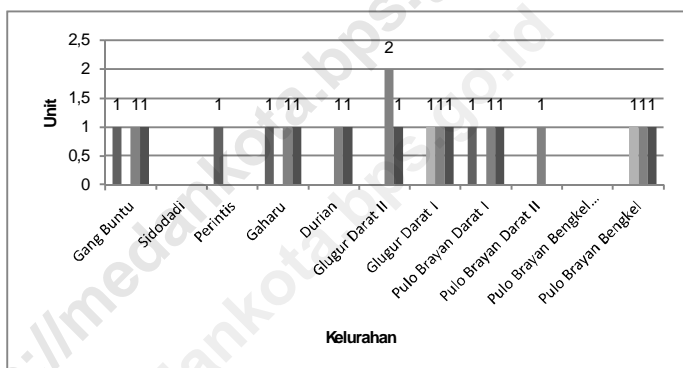
4.4 Posyandu, Dokter dan Bidan yang melayani KB di Kecamatan Medan Timur Tahun 2011

Tenaga medis yang terdapat di kecamatan Medan Timur ini sudah cukup tersebar di tiap kelurahan dimana pendistribusiannya disesuaikan dengan kebutuhan tiap-tiap kelurahan. Terdapat sebanyak 82 posyandu, 54 dokter dan 29 bidan di kecamatan Medan Timur. Penduduk kecamatan Medan Timur tergolong sudah banyak yang berpartisipasi dalam penekanan angka penduduk. Terlihat dari sejumlah wanita usia subur, lebih dari setengahnya yang sudah menggunakan alat kontrasepsi.

4.5 Sarana Ibadah dan lapangan olah raga di Kecamatan Medan Timur Tahun 2011

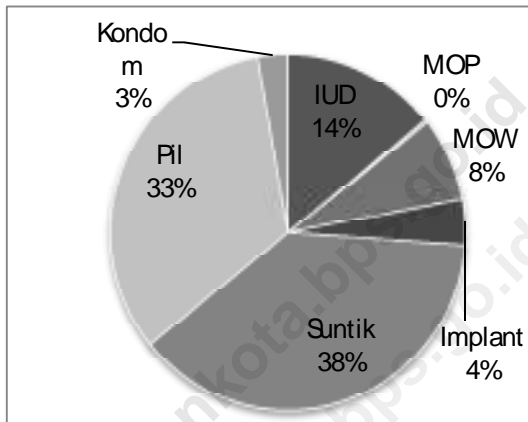
Hampir di setiap kelurahan di kecamatan Medan Timur ini terdapat sarana ibadah tiap-tiap agama. Sarana olah raga sudah cukup tersedia secara merata di kecamatan Medan Timur.

Gambar 4.1 Banyaknya Rumah sakit, Puskesmas, BPU, BKIA di Kec. Medan Timur tahun 2011



Sumber : Puskesmas Kecamatan Medan Timur.

Gambar 4.2 Persentase penggunaan Alat Kontrasepsi pasangan usia subur di kec. Medan Timur tahun 2011



Sumber : PPLKB Kecamatan Medan Timur.

Tabel 4.1 : Jumlah Sekolah Taman Kanak-kanak (TK) Negeri, dan Swasta dirinci menurut Kelurahan di Kecamatan Medan Timur Tahun 2011

Kelurahan	Negeri	Swasta	Jumlah
(1)	(2)	(3)	(4)
1. Gang Buntu	0	1	1
2. Sidodadi	0	2	2
3. Perintis	0	3	3
4. Gaharu	0	2	2
5. Durian	0	2	2
6. Glugur Darat II	0	2	2
7. Glugur Darat I	0	2	2
8. Pulo Brayan Darat I	0	4	4
9. Pulo Brayan Darat II	0	2	2
10. Pulo Brayan Bengkel Baru	0	2	2
11. Pulo Brayan Bengkel	0	2	2
Medan Timur	0	24	24

Sumber : Kantor Lurah se Kecamatan Medan Timur.

Tabel 4.2: Jumlah Sekolah Dasar Negeri dan Swasta dirinci menurut Kelurahan di Kecamatan Medan Timur Tahun 2011

Kelurahan	SD Negeri	SD Swasta	Jumlah
(1)	(2)	(3)	(4)
1. Gang Buntu	0	1	1
2. Sdodadi	0	2	2
3. Perintis	3	2	5
4. Gaharu	3	5	8
5. Durian	0	1	1
6. Glugur Darat II	1	2	3
7. Glugur Darat I	4	3	7
8. Pulo Brayan Darat I	4	2	6
9. Pulo Brayan Darat II	3	2	5
10. Pulo Brayan Bengkel Baru	3	2	5
11. Pulo Brayan Bengkel	4	1	5
Medan Timur	25	23	48

Sumber : Kantor Depdikbud Kecamatan Medan Timur.

Tabel 4.3: Jumlah murid Sekolah Dasar Negeri dan Swasta diperinci menurut Kelurahan di Kecamatan Medan Timur Tahun 2011

Kelurahan	SD Negeri (Jwa)	SD Swasta (Jwa)	Jumlah (Jwa)
(1)	(2)	(3)	(4)
1. Gang Buntu	0	104	104
2. Sidodadi	0	379	379
3. Perintis	519	2 952	3 472
4. Gaharu	630	1 237	1 867
5. Durian	0	239	239
6. Glugur Darat II	541	383	924
7. Glugur Darat I	1 447	880	2 337
8. Pulo Brayan Darat I	1 926	434	236
9. Pulo Brayan Darat II	985	609	1 594
10. Pulo Brayan Bengkel Baru	1 406	545	1 951
11. Pulo Brayan Bengkel	2 094	298	2 392
Medan Timur	9548	8060	15495

Sumber : Kantor Depdikbud Kecamatan Medan Timur.

Tabel 4.4 : Jumlah Guru Sekolah Dasar Negeri dan Swasta diperinci menurut Kelurahan di Kecamatan Medan Timur Tahun 2011

Kelurahan	SD Negeri (Jwa)	SD Swasta (Jwa)	Jumlah (Jwa)
(1)	(2)	(3)	(4)
1. Gang Buntu	0	13	13
2. Sdodadi	0	18	18
3. Perintis	32	105	137
4. Gaharu	34	74	108
5. Durian	0	12	12
6. Glugur Darat II	26	19	45
7. Glugur Darat I	73	42	115
8. Pulo Brayan Darat I	71	28	99
9. Pulo Brayan Darat II	50	32	82
10. Pulo Brayan Bengkel Baru	52	28	80
11. Pulo Brayan Bengkel	77	29	106
Medan Timur	415	400	815

Sumber : Kantor Depdikbud Kecamatan Medan Timur.

Tabel 4.5 : Jumlah Sekolah Lanjutan Tingkat Pertama Negeri dan Swasta diperinci menurut Kelurahan di Kecamatan Medan Timur Tahun 2011

Kelurahan	Negeri		Swasta		Jumlah
	Keju ruan	Umum	Keju ruan	Umum	
(1)	(2)	(3)	(4)	(5)	(6)
1. Gang Buntu	0	1	0	1	2
2. Sidodadi	0	0	0	1	1
3. Perintis	0	0	0	2	2
4. Gaharu	0	1	0	5	6
5. Durian	0	0	0	1	1
6. Glugur Darat II	0	0	0	1	1
7. Glugur Darat I	0	0	0	1	1
8. Pulo Brayan Darat I	0	0	0	1	1
9. Pulo Brayan Darat II	0	0	0	2	2
10. Pulo Brayan Bengkel Baru	0	0	0	3	3
11. Pulo Brayan Bengkel	0	0	0	1	1
Medan Timur	0	2	0	19	21

Sumber : Kantor Depdikbud Kecamatan Medan Timur.

Tabel 4.6 : Jumlah Sekolah Lanjutan Tingkat Atas Negeri dan Swasta diperinci menurut Kelurahan di Kecamatan Medan Timur Tahun 2011

Kelurahan	Negeri		Swasta		Jumlah
	Keju ruan	Umum	Keju ruan	Umum	
(1)	(2)	(3)	(4)	(5)	(6)
1. Gang Buntu	0	0	1	1	2
2. Sdodadi	0	0	0	1	1
3. Perintis	0	0	0	1	1
4. Gaharu	3	1	0	5	9
5. Durian	0	0	0	0	0
6. Glugur Darat II	0	0	0	0	0
7. Glugur Darat I	0	0	0	0	0
8. Pulo Brayan Darat I	0	0	0	1	1
9. Pulo Brayan Darat II	0	0	1	1	2
10. Pulo Brayan Bengkel Baru	0	0	1	1	2
11. Pulo Brayan Bengkel	0	0	1	1	2
Medan Timur	3	1	4	12	20

Sumber : Kantor Depdikbud Kecamatan Medan Timur.

Tabel 4.7 : Banyaknya Rumah Sakit, Puskesmas, BPU dan BKIA diperinci menurut Kelurahan di Kecamatan Medan Timur Tahun 2011

Kelurahan	Rumah Sakit	Puskesmas	BPU	BKIA
(1)	(2)	(3)	(4)	(5)
1. Gang Buntu	1	0	1	1
2. Sdodadi	0	0	0	0
3. Perintis	1	0	0	0
4. Gaharu	1	0	1	1
5. Durian	0	0	1	1
6. Glugur Darat II	0	0	2	1
7. Glugur Darat I	0	0	1	1
8. Pulo Brayan Darat I	0	1	1	1
9. Pulo Brayan Darat II	1	0	1	0
10. Pulo Brayan Bengkel Baru	0	0	0	0
11. Pulo Brayan Bengkel	0	1	1	1
Medan Timur	4	2	9	7

Sumber : Puskesmas Kecamatan Medan Timur.

Tabel 4.8 : Jumlah Posyandu, Dokter dan Bidan yang melayani KB diperinci menurut Kelurahan di Kecamatan Medan Timur Tahun 2011

Kelurahan	Posyandu	Dokter	Bidan
(1)	(2)	(3)	(4)
1. Gang Buntu	1	3	2
2. Sdodadi	3	5	1
3. Perintis	4	3	2
4. Gaharu	9	4	1
5. Durian	9	3	3
6. Glugur Darat II	10	2	4
7. Glugur Darat I	7	7	2
8. Pulo Brayon Darat I	12	7	3
9. Pulo Brayon Darat II	8	11	1
10. Pulo Brayon Bengkel Baru	8	5	4
11. Pulo Brayon Bengkel	11	4	5
Medan Timur	82	54	28

Sumber : Puskesmas Kecamatan Medan Timur.

Tabel 4.9: Jumlah Pasangan Usia Subur (PUS) yang mempergunakan alat kontrasepsi IUD, Pil, Kondom, Mow/P, Implant dan Suntikan diperinci menurut Kelurahan di Kecamatan Medan Timur Tahun 2011

Kelurahan	PUS	Alat yang dipakai		
		IUD	MOP	MOW
(1)	(2)	(3)	(4)	(5)
1. Gang Buntu	466	79	0	87
2. Sidodadi	691	75	1	12
3. Perintis	536	60	4	43
4. Gaharu	1 448	255	17	61
5. Durian	1 297	209	3	54
6. Glugur Darat II	1 463	98	9	69
7. Glugur Darat I	1 444	93	2	87
8. Pulo Brayan Darat I	2 308	129	14	105
9. Pulo Brayan Darat II	1 704	161	5	65
10. Pulo Brayan Bengkel Baru	1 818	129	16	53
11. Pulo Brayan Bengkel	2 103	77	35	79
Medan Timur	15 278	1 362	106	715

Sumber : PPLKB Kecamatan Medan Timur.

Tabel 4.9 : Lanjutan

Kelurahan	Alat yang dipakai			
	Implant	Suntik	Pil	Kondom
(1)	(6)	(7)	(8)	(9)
1. Gang Buntu	0	65	54	24
2. Sidodadi	6	158	152	16
3. Perintis	29	91	103	37
4. Gaharu	90	253	257	56
5. Durian	53	233	212	75
6. Glugur Darat II	41	329	353	24
7. Glugur Darat I	29	314	329	353
8. Pulo Brayan Darat I	34	769	446	38
9. Pulo Brayan Darat II	20	375	382	53
10. Pulo Brayan Bengkel Baru	101	428	438	61
11. Pulo Brayan Bengkel	99	479	532	28
Medan Timur	502	3 494	3 258	7 272

Sumber : PPLKB Kecamatan Medan Timur.

Tabel 4.10 : Banyaknya Sarana Ibadah Menurut Kelurahan di Kecamatan Medan Timur Tahun 2011

Kelurahan	Mesjid	Langgar	Gereja	Kelen teng	Jumlah
(1)	(2)	(3)	(4)	(5)	(6)
1. Gang Buntu	1	0	1	5	7
2. Sdodadi	2	2	3	1	8
3. Perintis	4	3	0	0	7
4. Gaharu	4	5	0	3	12
5. Durian	4	4	1	3	12
6. Glugur Darat II	5	3	6	0	14
7. Glugur Darat I	6	3	1	0	10
8. Pulo Brayan Darat I	8	4	0	2	14
9. Pulo Brayan Darat II	7	6	2	0	15
10. Pulo Brayan Bengkel Baru	5	4	8	0	17
11. Pulo Brayan Bengkel	6	2	1	1	10
Medan Timur	52	36	23	15	126

Sumber : KJA Kecamatan Medan Timur.

Tabel 4.11 : Banyaknya Nikah, Talak, Cerai dan Rujuk menurut Kelurahan di Kecamatan Medan Timur Tahun 2011

Kelurahan	Nikah	Talak	Cerai	Rujuk
(1)	(2)	(3)	(4)	(5)
1. Gang Buntu	0	0	0	0
2. Sdodadi	10	0	0	0
3. Perintis	24	0	0	0
4. Gaharu	53	0	0	0
5. Durian	59	0	0	0
6. Glugur Darat II	137	0	0	0
7. Glugur Darat I	119	0	0	0
8. Pulo Brayan Darat I	116	0	0	0
9. Pulo Brayan Darat II	141	0	0	0
10. Pulo Brayan Bengkel Baru	66	0	0	0
11. Pulo Brayan Bengkel	97	0	0	0
Medan Timur	822	0	0	0

Sumber : KUA Kecamatan Medan Timur.

Tabel 4.12 : Banyaknya Lapangan Olah Raga dirinci menurut jenis Olah Raga per Kelurahan di Kecamatan Medan Timur Tahun 2011

Kelurahan	Banyaknya Lapangan				
	Bola Kaki	Bola Volly	Bulu tangkis	Tenis Meja	Futsal
(1)	(2)	(3)	(4)	(5)	(6)
1. Gang Buntu	0	0	0	0	0
2. Sidodadi	0	0	0	0	0
3. Perintis	1	1	1	0	0
4. Gaharu	1	3	1	0	0
5. Durian	0	0	1	0	0
6. Glugur Darat II	1	1	2	0	0
7. Glugur Darat I	0	1	1	0	1
8. Pulo Brayan Darat I	1	1	1	0	0
9. Pulo Brayan Darat II	0	0	1	0	4
10. Pulo Brayan Bengkel Baru	0	1	1	0	2
11. Pulo Brayan Bengkel	2	1	1	0	2
Medan Timur	6	9	10	0	9

Sumber : Kantor Lurah se Kecamatan Medan Timur.



BAB V

INDUSTRI, ENERGI DAN AIR MINUM

5.1 Banyaknya Perusahaan Industri Besar, Sedang, Kecil Dan Kerajinan Rumah Tangga di Kecamatan Medan Timur Tahun 2011

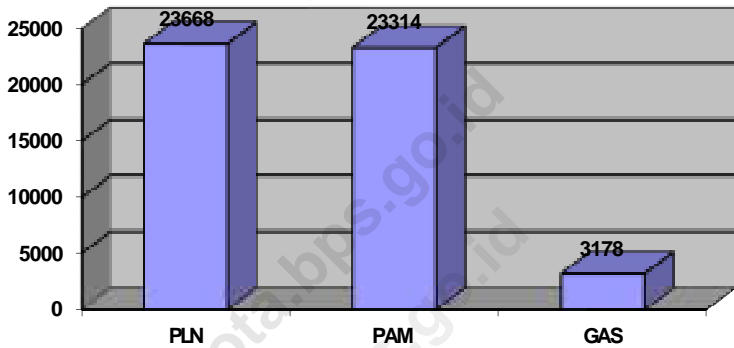
Perusahaan industri di Medan Timur sudah mulai bermunculan. Perusahaan Industri di kelurahan Medan Timur lebih didominasi oleh industri rumah tangga. Tercatat pada tahun 2011 terdapat 4 industri besar sedang, 102 industri kecil dan 148 industri rumah tangga di kecamatan Medan Timur.

5.2 Banyaknya Rumah Tangga Pelanggan Listrik Negara dan air minum PAM di Kecamatan Medan Timur Tahun 2011

Pada tahun 2011 ini, penyediaan listrik dari PLN dan penyediaan air dari PAM sudah mulai membaik. Tercatat sebanyak 23.668 rumah tangga yang berlangganan listrik PLN dan 23.314 rumah tangga yang berlangganan air PAM di kecamatan Medan Timur.

<https://medankota.bps.go.id>
<http://medankota.bps.go.id>

Gambar 5.1 Banyaknya Rumah tangga Pelanggan AIR PAM, Listrik PLN dan Gas Negara di Kec. Medan Timur tahun 2011



Sumber : Kantor Lurah se Kecamatan Medan Timur.

Tabel 5.1 : Banyaknya Perusahaan Industri Besar, Sedang, Kecil dan Kerajinan Rumah Tangga menurut Kelurahan di Kecamatan Medan Timur Tahun 2011

Kelurahan	Besar/ Sedang	Kecil	Rumah Tangga
(1)	(2)	(3)	(4)
1. Gang Buntu	1	0	0
2. Sdodadi	1	0	0
3. Perintis	0	0	7
4. Gaharu	0	16	25
5. Durian	0	8	10
6. Glugur Darat II	0	10	8
7. Glugur Darat I	0	12	14
8. Pulo Brayan Darat I	1	14	29
9. Pulo Brayan Darat II	1	17	2
10. Pulo Brayan Bengkel Baru	0	16	20
11. Pulo Brayan Bengkel	0	9	12
Medan Timur	4	102	127

Sumber : Kantor Lurah se Kecamatan Medan Timur.

Tabel 5.2 : Banyaknya Rumah Tangga Pelanggan Listrik Negara per Kelurahan di Kecamatan Medan Timur Tahun 2011

Kelurahan	Banyaknya Pelanggan Rumah Tangga (pelanggan)	Banyaknya Pelanggan Non-Ruta (pelanggan)	Jumlah (pelanggan)
(1)	(2)	(3)	(4)
1. Gang Buntu	706	79	785
2. Sidodadi	1 278	491	1 769
3. Perintis	864	76	940
4. Gaharu	1 735	131	1 8 66
5. Durian	1 688	108	1 796
6. Glugur Darat II	2 745	912	3 657
7. Glugur Darat I	2 328	259	2 587
8. Pulo Brayan Darat I	4 069	403	4 472
9. Pulo Brayan Darat II	2 930	255	3 185
10. Pulo Brayan Bengkel Baru	2 513	394	2 907
11. Pulo Brayan Bengkel	2 812	179	2 991
Medan Timur	23 668	3 287	26 955

Sumber : Kantor Lurah se Kecamatan Medan Timur.

Tabel 5.3 : Banyaknya Rumah Tangga Pelanggan Gas Negara per Kelurahan di Kecamatan Medan Timur Tahun 2011

Kelurahan	Banyaknya Pelanggan Rumah Tangga (pelanggan)	Banyaknya Pelanggan Non-Ruta (pelanggan)	Jumlah (pelanggan)
(1)	(2)	(3)	(4)
1. Gang Buntu	940	0	940
2. Sidodadi	620	0	620
3. Perintis	318	0	318
4. Gaharu	1 300	0	1 300
5. Durian	0	0	0
6. Glugur Darat II	0	0	0
7. Glugur Darat I	0	0	0
8. Pulo Brayan Darat I	0	0	0
9. Pulo Brayan Darat II	0	0	0
10. Pulo Brayan Bengkel Baru	0	0	0
11. Pulo Brayan Bengkel	0	0	0
Medan Timur	3 178	0	3 178

Sumber : Kantor Lurah se Kecamatan Medan Timur

Tabel 5.4 : Banyaknya Rumah Tangga Pelanggan Air Minum melalui PAM per Kelurahan se Kecamatan Medan Timur Tahun 2011

Kelurahan	Banyaknya Pelanggan Rumah Tangga (pelanggan)	Banyaknya Pelanggan Non-Ruta (pelanggan)	Jumlah (pelanggan)
(1)	(2)	(3)	(4)
1. Gang Buntu	1 235	230	1 467
2. Sidodadi	1 243	140	1 383
3. Perintis	1 023	154	1 177
4. Gaharu	1 726	159	1 885
5. Durian	2 065	237	2 302
6. Glugur Darat II	2 785	160	2 945
7. Glugur Darat I	2 413	117	2 530
8. Pulo Brayen Darat I	3 705	176	3 881
9. Pulo Brayen Darat II	2 702	149	2 851
10. Pulo Brayen Bengkel Baru	2 198	103	2 301
11. Pulo Brayen Bengkel	2 219	87	2 306
Medan Timur	23 314	1 712	25 028

Sumber : Kantor Lurah se Kecamatan Medan Timur



BAB VI

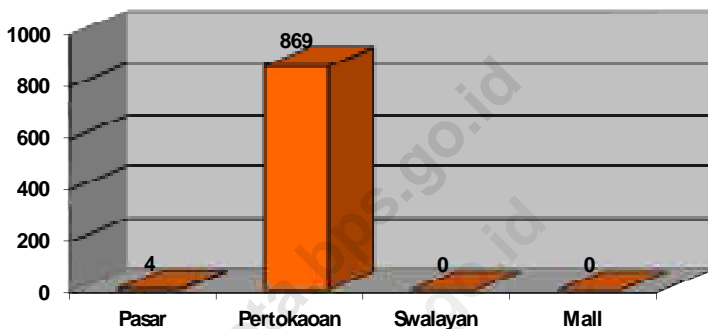
EKONOMI

Ekonomi di Kecamatan Medan Timur

Sejumlah pasar dan pertokoan cukup ramai mendukung kegiatan perekonomian di kecamatan Medan Timur, diantaranya terdapat 4 pasar dan 869 pertokoan. Terdapat 5 SPBU dan 18 agen minyak tanah di kecamatan Medan Timur. Untuk fasilitas bengkel kendaraan bermotor, bengkel yang ada di kecamatan ini yaitu sebanyak 102 bengkel sepeda motor dan 58 bengkel mobil.

<https://medankota.bps.go.id>
<http://medankota.bps.go.id>

Gambar 6.1 Banyaknya Pasar dan pertokoan per kelurahan di Kec. Medan Timur tahun 2011



Sumber : Kantor Lurah se Kecamatan Medan Timur.

Tabel 6.1 : Banyaknya Pasar dan Pertokoan per Kelurahan di Kecamatan Medan Timur Tahun 2011

Kelurahan	Pasar	Kelompok Pertokoan	Swalayan/mini market	Mall / Plaza
(1)	(2)	(3)	(4)	(5)
1. Gang Buntu	1	181	0	0
2. Sdodadi	0	107	0	0
3. Perintis	0	83	0	0
4. Gaharu	0	47	0	0
5. Durian	1	127	0	0
6. Glugur Darat II	0	16	0	0
7. Glugur Darat I	0	79	0	0
8. Pulo Brayan Darat I	0	105	0	0
9. Pulo Brayan Darat II	1	49	0	0
10. Pulo Brayan Bengkel Baru	0	36	0	0
11. Pulo Brayan Bengkel	0	39	0	0
Medan Timur	4	869	0	0

Sumber : Kantor Lurah se Kecamatan Medan Timur.

Tabel 6.2 : Jumlah Pasar Yang Dikelola Pemerintah, Swasta, dan Tanpa Pengelola di Kecamatan Medan Timur Tahun 2011

Kelurahan	Pasar dikelola Pemerintah	Pasar dikelola Swasta	Pasar Tanpa Pengelola
(1)	(2)	(3)	(4)
1. Gang Buntu	1	0	0
2. Sdodadi	0	0	0
3. Perintis	0	0	0
4. Gaharu	0	0	0
5. Durian	1	0	0
6. Glugur Darat II	0	0	0
7. Glugur Darat I	0	0	0
8. Pulo Brayan Darat I	0	0	0
9. Pulo Brayan Darat II	1	0	0
10. Pulo Brayan Bengkel Baru	0	0	0
11. Pulo Brayan Bengkel	0	0	0
Medan Timur	3	0	0

Sumber : Kantor Lurah se Kecamatan Medan Timur.

Tabel 6.3 :Jumlah SPBU dan Agen Minyak Tanah (Pangkalan) di
Kecamatan Medan Timur Tahun 2011

Kelurahan	SPBU	Jumlah Agen Minyak Tanah
(1)	(2)	(3)
1. Gang Buntu	0	0
2. Sdodadi	1	0
3. Perintis	1	0
4. Gaharu	1	0
5. Durian	0	3
6. Glugur Darat II	0	4
7. Glugur Darat I	0	2
8. Pulo Brayan Darat I	0	2
9. Pulo Brayan Darat II	1	0
10. Pulo Brayan Bengkel Baru	0	0
11. Pulo Brayan Bengkel	1	2
Medan Timur	5	18

Sumber : Kantor Lurah se Kecamatan Medan Timur.

Tabel 6.4 : Banyaknya Bengkel Sepeda Motor dan Mobil menurut Kelurahan di Kecamatan Medan Timur Tahun 2011

Kelurahan	Sepeda Motor	Mobil
(1)	(2)	(3)
1. Gang Buntu	3	3
2. Sdodadi	7	4
3. Perintis	7	2
4. Gaharu	13	6
5. Durian	11	9
6. Glugur Darat II	13	6
7. Glugur Darat I	11	7
8. Pulo Brayan Darat I	12	5
9. Pulo Brayan Darat II	11	5
10. Pulo Brayan Bengkel Baru	5	6
11. Pulo Brayan Bengkel	9	5
Medan Timur	102	58

Sumber : Kantor Lurah se Kecamatan Medan Timur.

Tabel 6.5 : Banyaknya Tempat Pencucian Mobil (Doorsmer) per Kelurahan di Kecamatan Medan Timur Tahun 2011

Kelurahan	Banyaknya Doorsmer Mobil	Banyaknya Doorsmer Sepeda motor
(1)	(2)	(3)
1. Gang Buntu	3	9
2. Sdodadi	2	11
3. Perintis	2	7
4. Gaharu	8	25
5. Durian	9	23
6. Glugur Darat II	3	13
7. Glugur Darat I	6	17
8. Pulo Brayan Darat I	6	11
9. Pulo Brayan Darat II	3	13
10. Pulo Brayan Bengkel Baru	4	9
11. Pulo Brayan Bengkel	3	15
Medan Timur	49	153

Sumber : Kantor Lurah se Kecamatan Medan Timur.

<https://medankota.bps.go.id>
<http://medankota.bps.go.id>



BAB VII

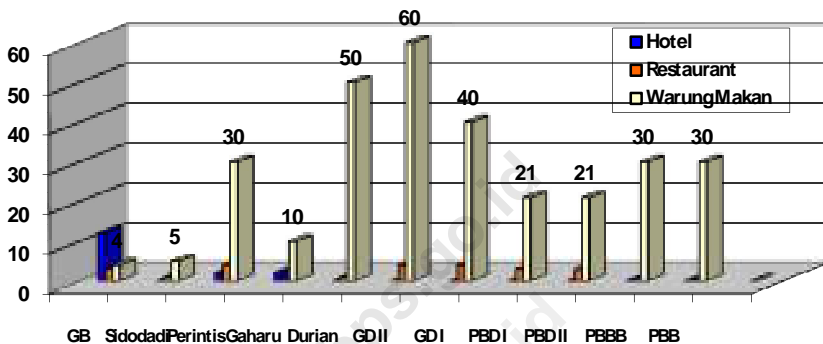
HOTEL, RESTORAN DAN PARIWISATA

Hotel, restoran dan pariwisata di kecamatan Medan Timur tahun 2011

Medan Timur memiliki beberapa fasilitas pariwisata diantaranya hotel, night club dan bilyard. Restoran dan warung makan juga sudah cukup banyak di kecamatan Medan Timur namun dari semua kelurahan di kecamatan Medan Timur ini, kelurahan Perintis, Gugur Darat II dan Gugur Darat I memiliki restoran dan rumah makan terbanyak.

<https://medankota.bps.go.id>
<http://medankota.bps.go.id>

Gambar 7.1 Banyaknya Hotel, Restoran, dan Warung Makan / Minum di Kecamatan Medan Timur tahun 2011



Sumber : Kantor Lurah se Kecamatan Medan Timur.

Tabel 7.1 : Jumlah Hotel, Bioskop, Night Club dan Bilyard menurut Kelurahan di Kecamatan Medan Timur Tahun 2011

Kelurahan	Hotel/ Losmen	Bioskop	Night Club/ Karaoke	Bilyard
(1)	(2)	(3)	(4)	(5)
1. Gang Buntu	12	0	1	4
2. Sdodadi	0	0	0	2
3. Perintis	2	0	1	0
4. Gaharu	2	0	0	0
5. Durian	0	0	0	1
6. Glugur Darat II	0	0	0	2
7. Glugur Darat I	0	0	0	1
8. Pulo Brayan Darat I	0	0	0	0
9. Pulo Brayan Darat II	0	0	0	0
10. Pulo Brayan Bengkel Baru	0	0	0	2
11. Pulo Brayan Bengkel	0	0	0	0
Medan Timur	14	0	2	12

Sumber : Kantor Lurah Kecamatan Medan Timur.

Tabel 7.2 : Banyaknya Rumah Makan/Restoran dan Warung Minum per Kelurahan di Kecamatan Medan Timur Tahun 2011

Kelurahan	Restoran/ R.Makan	Warung Makan/ Minum
(1)	(2)	(3)
1. Gang Buntu	3	4
2. Sdodadi	1	5
3. Perintis	4	30
4. Gaharu	0	10
5. Durian	1	50
6. Glugur Darat II	4	60
7. Glugur Darat I	4	40
8. Pulo Brayan Darat I	3	21
9. Pulo Brayan Darat II	3	21
10. Pulo Brayan Bengkel Baru	0	30
11. Pulo Brayan Bengkel	0	30
Medan Timur	23	301

Sumber : Kantor Lurah se Kecamatan Medan Timur.

Tabel 7.3: Jumlah Panti Pijat, Masege, Pangkas, Salon dan Praktek Dukun Patah menurut Kelurahan di Kecamatan Medan Timur Tahun 2011

Kelurahan	Panti Pijat/ Masege	Dukun Patah	T.Pang Kas	Salon kecantikan
(1)	(2)	(3)	(4)	(5)
1. Gang Buntu	0	0	3	4
2. Sdodadi	0	0	2	5
3. Perintis	2	0	2	2
4. Gaharu	0	0	3	3
5. Durian	1	0	2	3
6. Glugur Darat II	0	0	3	5
7. Glugur Darat I	1	0	4	2
8. Pulo Brayan Darat I	1	0	2	2
9. Pulo Brayan Darat II	0	0	3	2
10. Pulo Brayan Bengkel Baru	0	0	2	3
11. Pulo Brayan Bengkel	0	0	4	2
Medan Timur	5	0	30	33

Sumber : Kantor Lurah se Kecamatan Medan Timur.

Tabel 7.4 : Jumlah Tempat Video Game/ play Station dan Penyewaan Kaset Video/ VCD/ DVD menurut Kelurahan di Kecamatan Medan Timur Tahun 2011

Kelurahan	Video Game/ Play Station	Penyewaan Kaset Video/ VCD/ DVD
(1)	(2)	(3)
1. Gang Buntu	1	9
2. Sdodadi	0	0
3. Perintis	1	3
4. Gaharu	1	9
5. Durian	2	10
6. Glugur Darat II	1	1
7. Glugur Darat I	2	5
8. Pulo Brayan Darat I	2	4
9. Pulo Brayan Darat II	1	4
10. Pulo Brayan Bengkel Baru	1	3
11. Pulo Brayan Bengkel	1	2
Medan Timur	13	50

Sumber : Kantor Lurah se Kecamatan Medan Timur.



BAB VIII

KEUANGAN DAN HARGA

Banyaknya Lembaga Keuangan menurut Kelurahan di Kecamatan Medan Timur Tahun 2011

Ketersediaan fasilitas keuangan untuk menunjang kegiatan ekonomi masyarakat di kecamatan Medan Timur sudah cukup banyak. Terdapat 15 bank, 3 leasing, 2 valas, dan 21 koperasi di kecamatan Medan Timur tahun 2011.

<https://medankota.bps.go.id>
<http://medankota.bps.go.id>

Tabel 8.1 : Banyaknya Lembaga Keuangan menurut Kelurahan di Kecamatan Medan Timur Tahun 2011

Kelurahan	BANK	Leasing/ Finance	Valuta Asing
(1)	(2)	(3)	(4)
1. Gang Buntu	5	2	1
2. Sdodadi	2	0	0
3. Perintis	3	0	0
4. Gaharu	0	1	1
5. Durian	2	0	0
6. Glugur Darat II	1	0	0
7. Glugur Darat I	1	0	0
8. Pulo Brayan Darat I	0	0	0
9. Pulo Brayan Darat II	1	0	0
10. Pulo Brayan Bengkel Baru	0	0	0
11. Pulo Brayan Bengkel	0	0	0
Medan Timur	15	3	2

Sumber : Kantor Lurah se Kecamatan Medan Timur.

Tabel 8.1 : Lanjutan

Kelurahan	Koperasi	Pegadaian	Jumlah
(1)	(5)	(6)	(7)
1. Gang Buntu	4	0	12
2. Sidodadi	0	0	2
3. Perintis	1	0	4
4. Gaharu	4	1	6
5. Durian	3	0	5
6. Glugur Darat II	1	0	2
7. Glugur Darat I	0	0	1
8. Pulo Brayan Darat I	2	1	3
9. Pulo Brayan Darat II	3	0	4
10. Pulo Brayan Bengkel Baru	2	0	2
11. Pulo Brayan Bengkel	1	0	1
Medan Timur	21	2	42

Sumber : Kantor Lurah se Kecamatan Medan Timur.

<https://medankota.bps.go.id>
<http://medankota.bps.go.id>



LAMPIRAN

Daftar 1 :Nama Camat dan Lamanya menjabat di Kecamatan Medan Timur sejak Tahun 1974 s/d sekarang.

No.	N a m a	Tahun Masa Jabatan
(1)	(2)	(3)
1.	Maulana Harahap	1972 – 1975
2.	Nasir Nasution	1975 – 1977
3.	Let. Solin BA	1977 – 1981
4.	Drs. M. Dahlan	1981 – 1985
5.	Drs. Facru Rozy Lubis	1985 – 1987
6.	Drs. T. Zulkarnaen Damanik	1987 – 1992
7.	Drs. Abdul Cholid Nst	1992 – 1995
8.	Drs. Yusri Ramadhan Srg	1995 – 1999
9.	Drs. Musaddad	1999 – 2002
10.	Drs. Abdul Aziz	2002 – 2003
11.	Drs. H. Ahmad Fuad, Msi	2003 – 2006
12.	Mhd. Azwarlin Nst, SH	2006 - 2007

Sumber : Kantor Camat Medan Timur.

Lampiran

Daftar 2 . Daftar nama dan Alamat Kantor Kelurahan di
Kecamatan Medan Timur Tahun 2011

Kelurahan	Nama Lurah	Alamat Kantor Kelurahan & Telp.
(1)	(2)	(3)
1. Gang Buntu		J. Jawa No. 1
2. Sidodadi		J. Madong Lubis
3. Perintis		J. Purwo
4. Gaharu		J. Gaharu no 2
5. Durian		J. Bambu
6. Glugur Darat II		J. Ampera
7. Glugur Darat I		J. Pendidikan
8. Pulo Brayan Darat I		J. Krakatau no.14
9. Pulo Brayan Darat II		J. Mandau no.12
10. Pulo Brayan Bengkel Baru		J. Komisi A
11. Pulo Brayan Bengkel		J. Perwira I no.2

Sumber : Kantor Camat Medan Timur

DATA

MENCERDASKAN BANGSA

Publikasi ini menyajikan gambaran umum tentang
Kecamatan Medan Timur pada tahun 2011.

*This publication explained general information of
Medan Timur District in 2011.*

Cakupan data meliputi/Scope data involves:

1. Geografi/ *Geography*
2. Pemerintahan/ *Government*
3. Penduduk dan Tenaga Kerja/ *Population and Man Power*
4. Sosial/ *Social*
5. Industri, Energi dan Air Minum/ *Industry, Energy and Water Clean*
6. Ekonomi/ *Economy*
7. Hotel, Restoran dan Pariwisata/ *Hotel Restaurant and Tourism*
8. Keuangan dan Harga/ *Money and Prices*

Publikasi Kecamatan Medan Timur Dalam Angka 2012
Ini diterbitkan oleh Badan Pusat Statistik Kota Medan

*Publication Medan Timur District in Figures 2012
Published by BPS-Statistics of Medan City*



Badan Pusat Statistik Kota Medan

Jl. Budi Pembangunan III No. 16 Pulo Brayan - Medan 20116

Telp. (061) 661 9936, Fax. (061) 662 8217

Email : medankota@bps.go.id