



Katalog BPS : 1102001.3503040

# **KECAMATAN KAMPAK DALAM ANGKA 2012**

***KAMPAK SUB REGENCY IN FIGURES 2012***



**BADAN PUSAT STATISTIK KABUPATEN TRENGGALEK  
STATISTICS OF TRENGGALEK REGENCY**



Katalog BPS : 1102001.3503040

---

# KECAMATAN KAMPAK DALAM ANGKA 2012

*Kampak Sub Regency In Figures 2012*



**BADAN PUSAT STATISTIK KABUPATEN TRENGGALEK**  
*Statistics of Trenggalek Regency*

Jl. Brigjen Soetran Trenggalek No. Telp. (0355) 791432

*Katalogus Dalam Terbitan*

**KECAMATAN KAMPAK DALAM ANGKA 2012**

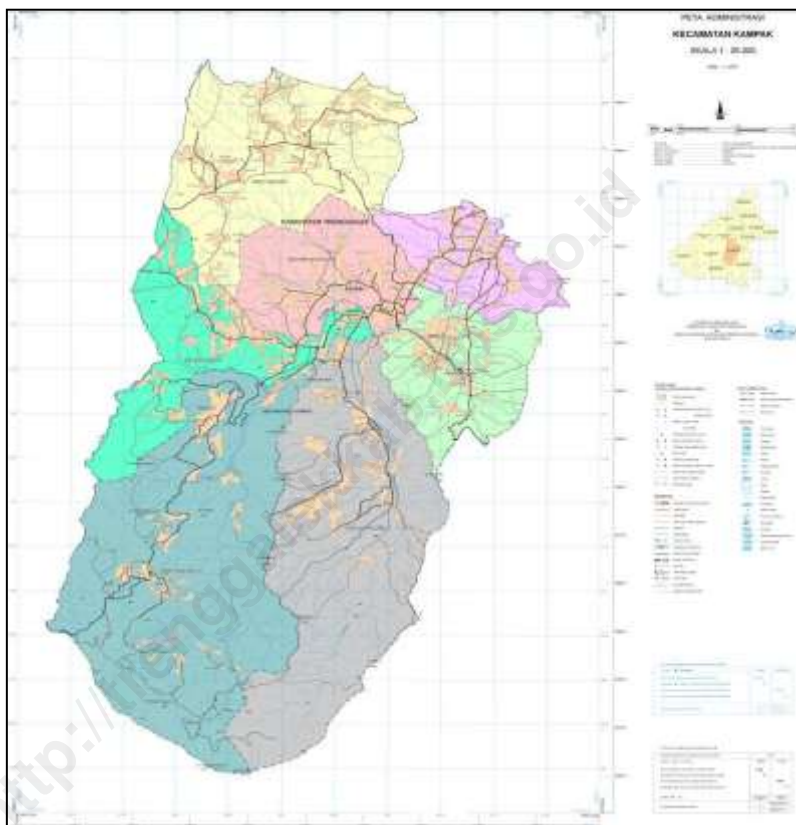
Katalog BPS : 1102001.3503040  
Ukuran Buku : 22 Cm x 15 Cm  
Jumlah Halaman : 120 halaman  
Naskah : Koordinator Statistik Kecamatan Kampak  
Tahun Terbit : 2012

Penyunting :  
Seksi Neraca Wilayah dan Analisis Statistik  
BPS Kabupaten Trenggalek

Diterbitkan Oleh :  
Badan Pusat Statistik Kabupaten Trenggalek

<http://trenggalekkan.bps.go.id>

## Peta Wilayah Kecamatan Kampak



## KATA PENGANTAR

**Kecamatan Kampak Dalam Angka 2012** merupakan langkah awal dalam penyajian data sampai pada tingkat terkecil (*Small Area Statistics*). Penerbitan buku ini dimaksudkan untuk membantu memenuhi kebutuhan akan data statistik di tingkat kecamatan, untuk digunakan sebagai bahan perencanaan dan gambaran perkembangan pembangunan di wilayah Kecamatan Kampak.

Kami menyadari bahwa dalam pengumpulan data, pengolahan data, dan penyajian data yang terdapat dalam buku ini masih banyak kelemahan dan kekurangan, untuk itu kami selalu mengharap saran kritik guna perbaikan dan penyempurnaan penerbitan selanjutnya.

Kepada semua pihak yang telah membantu dalam penerbitan buku ini kami ucapkan terima kasih. Semoga penerbitan buku **Kecamatan Kampak Dalam Angka 2012** ini bermanfaat bagi kita semua.

Kampak, Juli 2012

Koordinator Statistik Kecamatan Kampak  
Kabupaten Trenggalek

**DANA WAHYUDI**

NIP. 19871222 200604 1 002

## KATA SAMBUTAN

Dengan puji dan syukur kehadiran Tuhan Yang Maha Esa, yang telah memberikan rahmat, taufiq, dan hidayah-Nya sehingga buku **Kecamatan Kampak Dalam Angka 2012** dapat diselesaikan. Tak lupa ucapan terima kasih kami sampaikan kepada para kepala dinas/instansi di kecamatan, kepala desa, kepala sekolah, dan semua pihak yang tidak dapat kami sebutkan satu persatu yang telah kerja sama dengan baik sehingga buku ini dapat disusun.

Buku ini berisi data potensi wilayah dan hasil hasil pembangunan di wilayah Kecamatan Kampak sampai dengan akhir tahun 2011. Kami menyadari bahwa buku yang sederhana ini belum dapat memberikan kepuasan kepada semua pihak, namun demikian mudah-mudahan apa yang tersaji di dalam buku ini dapat berguna bagi pengguna data yang berasal dari dinas/instansi, perorangan, pelajar, maupun masyarakat secara umum.

Demikian sambutan singkat kami, semoga bermanfaat.

Kampak, Juli 2012

CAMAT KAMPAK,

**HARDIANSYAH, S.Sos**

## DAFTAR ISI

<b>1. KATA PENGANTAR</b> .....	iii
<b>2. SAMBUTAN</b> .....	iv
<b>3. DAFTAR ISI</b> .....	v
<b>4. DAFTAR GRAFIK</b> .....	xii
<b>5. BAB I KEADAAN GEOGRAFIS</b>	
Tabel 1.1 Letak Geografis .....	3
Tabel 1.2 Batas Kecamatan .....	3
Tabel 1.3 Letak Geografis dan Topografi Desa .....	4
Tabel 1.4 Jarak dari Kantor Desa ke Kantor Kec./ Kab .....	5
Tabel 1.5 Nama Dan Panjang Sungai .....	6
Tabel 1.6 Bahan Tambang/ Galian .....	7
Tabel 1.7 Keadaan Geologi Kecamatan .....	7
Tabel 1.8 Jenis Tanah Menurut Bagian .....	7
Tabel 1.9 Luas Lahan Berdasarkan Jenis Penggunaan .....	8
Tabel 1.10 Jumlah hari Hujan dan Curah Hujan .....	9
Tabel 1.11 Ketinggian dari Permukaan Laut per Desa .....	10
Tabel 1.12 Banyaknya Sumber Air Menurut Penggunaan .....	11
Tabel 1.13 Rata-rata Kedalaman Sumber Air Tanah .....	12
<b>6. BAB II PEMERINTAHAN</b>	
Tabel 2.1 Jumlah Dusun, Rukun Warga Dan Rukun Tetangga .....	15
Tabel 2.2 Jumlah Perangkat Desa .....	16
Tabel 2.3 Banyaknya Perangkat Desa Menurut Jabatan .....	17
Tabel 2.4 Klasifikasi Desa Menurut Tingkatan .....	19
Tabel 2.5 Potensi Hansip per Desa Menurut Pendidikan .....	20
Tabel 2.6 Potensi Rakyat Terlatih Menurut Latihan Dasar .....	22

Tabel 2.7	Jumlah Pemilih Terdaftar dan Suara Yang Masuk Pemilu Legislatif 2004 Dirinci Menurut Desa.....	22
Tabel 2.8	Jumlah Pemilih Terdaftar dan Suara Yang Sah DPRD Kabupaten Trenggalek Di Kecamatan Kampak Pemilu Legislatif 2004 Dirinci Menurut Desa.....	23
Tabel 2.9	Jumlah Pemilih Terdaftar dan Suara Yang Masuk Pemilu Presiden Tahap I 2004 Dirinci Menurut Desa.....	25
Tabel 2.11	Jumlah Pemilih Terdaftar dan Suara Yang Masuk Pemilu Presiden Tahap I 2004 Dirinci Menurut Desa .....	26
Tabel 2.12	Jumlah Suara Yang Sah Pilpres Tahap I 2004 Di Kecamatan Kampak Dirinci Menurut Desa.....	27
Tabel 2.13	Jumlah Pemilih Terdaftar dan Suara Yang Masuk Pemilu Presiden Tahap II 2004 Dirinci Menurut Desa.....	28
Tabel 2.14	Jumlah Suara Yang Sah Pilpres Tahap II 2004 Di Kecamatan Kampak Dirinci Menurut Desa. ....	29
Tabel 2.15	Jumlah Pemilih Terdaftar dan Suara Yang Masuk Pemilu Presiden 2009 Dirinci Menurut Desa.....	30
Tabel 2.16	Jumlah Suara Yang Sah Pilpres Tahap 2009 Di Kecamatan Kampak Dirinci Menurut Desa.....	31
Tabel 2.17	Jumlah Pemilih Terdaftar dan Suara Yang Masuk Pemilu Gubernur Putaran I 2008 Dirinci Menurut Desa.....	32
Tabel 2.18	Jumlah Pemilih Terdaftar dan Suara Yang Sah Pemilu Gubernur Tahap I 2008 Dirinci Menurut Desa.....	33
Tabel 2.19	Jumlah Pemilih Terdaftar dan Suara Yang Masuk Pemilu Gubernur Putaran II 2008 Dirinci Menurut Desa.....	34



Tabel 2.20	Jumlah Pemilih Terdaftar dan Suara Yang Sah Pemilu Gubernur Tahap II 2008 Dirinci Menurut Desa.....	35
Tabel 2.21	Jumlah Suara Yang Sah Pilpres Tahap 2009 Di Kecamatan Kampak Dirinci Menurut Desa.....	36

## 7. BAB III PENDUDUK

Tabel 3.1	Jumlah Rumah Tangga, Penduduk Menurut Jenis Kelamin Dan Sex Ratio Per Desa .....	39
Tabel 3.2	Luas Desa, Jumlah Penduduk Dan Kepadatan Penduduk .....	40
Tabel 3.3	Luas Desa, Jumlah Penduduk, Dan Kepadatan Penduduk, 2011 .....	41
Tabel 3.4	Penduduk Menurut Kewarganegaraan dan Jenis Kelamin per Desa, 2011 .....	42
Tabel 3.5	Banyaknya Kelahiran Menurut Jenis Kelamin Bayi Per Desa .....	43
Tabel 3.6	Banyaknya Kematian Menurut Jenis Kelamin Per Desa .....	44
Tabel 3.7	Jumlah Penduduk Menurut Kelompok Umur 2011. ....	45
Tabel 3.8	Banyaknya Rumah Tangga Sasaran per Desa Hasil Pendataan PPLS 2008.....	47
Tabel 3.9	Penduduk Yang Pindah Menurut Tujuan Dan Jenis Kelamin 2011 .....	48
Tabel 3.10	Penduduk Yang Datang Menurut Tujuan Dan Jenis Kelamin 2011 .....	49

Tabel 3.11	Penduduk Menurut Kelompok Umur dan Jenis Kelamin Tahun 2011 .....	50
------------	---	----

## **8. BAB IV SOSIAL**

Tabel 4.1	Jumlah Sekolah, Kelas, Murid Dan Guru Taman Kanak-kanak (TK).....	55
Tabel 4.2	Jumlah Sekolah, Kelas, Murid Dan Guru Sekolah Dasar (SD) .....	56
Tabel 4.3	Jumlah Ruang Belajar Sekolah Dasar Menurut Status .....	57
Tabel 4.4	Banyaknya Murid Sekolah Dasar (SD) Menurut Jenis Kelamin .....	58
Tabel 4.5	Rata-rata Murid Per Sekolah, Murid Per Ruang Belajar, Murid Per Guru Dan Guru Per Sekolah Di Sekolah Dasar .....	59
Tabel 4.6	Jumlah Peserta Ujian Nasional (UN) Sekolah Dasar .....	60
Tabel 4.7	Banyaknya Sekolah, Ruang Belajar, Murid Dan Guru SD / MI Menurut Status .....	61
Tabel 4.8	Rata-rata Murid Per Sekolah, Per Ruang Belajar, Guru Per Sekolah Dan Murid Per Guru Di SD/MI Menurut Status Sekolah .....	61
Tabel 4.9	Banyaknya Murid SD Menurut Jenis Kelamin .....	62
Tabel 4.10	Banyaknya Murid Madrasah Ibtidaiyah Menurut Jenis Kelamin Dan Status Sekolah .....	62
Tabel 4.11	Jumlah Guru Di Sekolah Lanjutan Menurut Status Sekolah .....	63

Tabel 4.12	Jumlah Ruang Belajar Di Sekolah Lanjutan Menurut Status Sekolah .....	63
Tabel 4.13	Jumlah sekolah Lanjutan Menurut Status Sekolah .....	64
Tabel 4.14	Banyaknya Murid Di Sekolah Lanjutan Menurut Status Sekolah .....	64
Tabel 4.15	Jumlah Murid SMP Negeri Menurut Kelas Dan Jenis Kelamin .....	65
Tabel 4.16	Rata-rata Murid Per Sekolah, Ruang Belajar, Guru Dan Rata-rata Guru Per Sekolah Di SMP .....	65
Tabel 4.17	Jumlah Madrasah Menurut Tingkat Pendidikan Dan Status Sekolah.....	66
Tabel 4.18	Hasil UAS / UN SMP Negeri.....	67
Tabel 4.19	Hasil UAS/UN SMP Swasta .....	67
Tabel 4.20	Rata-rata murid per sekolah, Ruang Belajar, Guru per sekolah di SMA menurut Status Sekolah .....	68
Tabel 4.21	Banyaknya Murid SMU Umum Menurut Kelas dan Jenis Kelamin .....	68
Tabel 4.22	Banyaknya Sekolah, Murid, Ruang Belajar SMA .....	69
Tabel 4.23	Banyaknya Murid Sekolah Kejuruan Menurut Kelas dan Jenis Kelamin .....	69
Tabel 4.24	Banyaknya SLTA dan Murid, menurut Status.....	70
Tabel 4.25	Hasil EBTA/EBTANAS SLTA .....	71
Tabel 4.26	Jumlah Fasilitas Kesehatan.....	72
Tabel 4.27	Jumlah Tenaga Kesehatan.....	73

Tabel 4.28	Pasangan Usia Subur (PUS) dan Akseptor KB Lestari Menurut Alat Kontrasepsi yang Digunakan .....	74
Tabel 4.29	Target dan Realisasi Pencapaian Akseptor KB Baru Menurut Alat Kontrasepsi yang Digunakan .....	75
Tabel 4.30	Realisasi Pencapaian Akseptor KB Baru Menurut Alat Kontrasepsi .....	76
Tabel 4.31	Jumlah Keluarga Sejahtera .....	77
Tabel 4.32	Gangguan Kriminalitas Menurut Jenisnya .....	78
Tabel 4.33	Gangguan Kecelakaan Lalu-lintas .....	79
Tabel 4.34	Peristiwa Nikah, Talak, Cerai, dan Rujuk .....	80
Tabel 4.35	Jumlah Taman Kanak-kanak Al Quran dan Taman Pendidikan Al Quran .....	81
Tabel 4.36	Tanah Wakaf per Desa (Ha).....	82
Tabel 4.37	Jumlah Tempat Ibadah.....	83
Tabel 4.38	Pemanfaatan Pelayanan Kesehatan Menurut Status Bayar per Bulan.....	84
Tabel 4.39	Pemanfaatan Pelayanan Kesehatan Menurut Jenis Pelayanan dan Jumlah Hari Rawat per Bulan .....	85
Tabel 4.40	Kunjungan Menurut Kelompok Umur per Bulan .....	86
Tabel 4.41	Jumlah Penyandang Cacat Menurut Jenisnya 2011 .....	87
Tabel 4.42	Pemeluk Agama Menurut Desa dan agama Yang Dianut Tahun 2011 .....	88
Tabel 4.43	Petugas Kesehatan Menurut Desa Dan Profesinya .....	89

Tabel 4.44	Kelahiran Menurut Desa Dan Penolong Kelahiran .....	90
Tabel 4.45	Fasilitas Kesehatan Menurut Desa dan Jenisnya.....	91
Tabel 4.46	Organisasi Kesenian Menurut Desa dan Jenisnya.....	92
Tabel 4.47	Perkumpulan Olah Raga Menurut Desa dan Jenisnya.....	93

## **9. BAB V PERTANIAN**

Tabel 5.1	Luas Tanah Menurut Penggunaan (Ha) .....	96
Tabel 5.2	Luas Sawah menurut Jenis Pengairan (Ha) .....	97
Tabel 5.3	Luas Tanah Kering Menurut Penggunaan (Ha) .....	98
Tabel 5.4	Luas Panen tanaman Bahan Makanan (Ha) .....	99
Tabel 5.5	Produksi Tanaman Bahan Makanan Per Ha (Kuintal) .....	100
Tabel 5.6	Produksi Sayuran (Kuintal) .....	101
Tabel 5.7	Produksi Buah-buahan (Kuintal).....	102
Tabel 5.8	Perkumpulan Petani 2011 .....	103
Tabel 5.9	Sarana Produksi Dan Pengairan .....	104
Tabel 5.10	Alat-alat Pertanian Yang Masih Dapat Digunakan .....	105
Tabel 5.11	Luas Areal Perkebunan Menurut Jenis Tanaman .....	106
Tabel 5.12	Luas Hutan Menurut Fungsi Hutan Dan Reboisasi (Ha).....	107
Tabel 5.13	Jumlah Produksi Hasil Perhutani Tahun 2011.....	108
Tabel 5.14	Populasi Ternak per Desa 2011. ....	109
Tabel 5.15	Populasi Unggas dan Aneka Ternak per Desa 2011.....	110
Tabel 5.16	Luas Panen, Produktivitas Dan Produksi Per Sub Round Tanaman Palawija (Ubi Kayu).....	111

Tabel 5.17	Luas Panen, Produktivitas Dan Produksi Per Sub Round Tanaman Palawija (Kedelai).....	112
Tabel 5.18	Luas Panen, Produktivitas Dan Produksi Per Sub Round Tanaman Palawija (Kacang Tanah) .....	112
Tabel 5.19	Luas Panen, Produktivitas Dan Produksi Per Sub Round Tanaman Padi Ladang .....	113
Tabel 5.20	Luas Panen, Produktivitas Dan Produksi Per Sub Round Tanaman Palawija (Jagung).....	113
Tabel 5.21	Luas Panen, Produktivitas Dan Produksi Per Sub Round Tanaman Padi Sawah .....	114
Tabel 5.22	Luas Tanaman Padi dan Palawija Menurut Desa dan Jenisnya (Ha) .....	115
Tabel 5.23	Produksi Padi dan Palawija Menurut Desa dan Jenisnya (Kw) .....	116
Tabel 5.24	Luas Panen Tanaman Sayur-Sayuran Menurut Desa dan Jenisnya (Ha) .....	117
Tabel 5.25	Produksi Sayur-sayuran Menurut Desa dan Jenisnya (Kw)	119
Tabel 5.26	Produksi Tanaman Perkebunan Menurut Desa dan Jenisnya (Kw).....	121
Tabel 5.27	Banyaknya Tanaman Buah-buahan Menurut Desa dan Jenisnya (Pohon) .....	123

## **10 BAB VI EKONOMI**


Tabel 6.1	Banyaknya Pasar Per Desa .....	127
Tabel 6.2	Jumlah Usaha hasil Sensus Ekonomi 2006 Per Desa.....	128

Tabel 6.3	Jumlah Usaha Hasil Sensus Ekonomi 2006 Menurut Lapangan Usaha.....	129
Tabel 6.4	Jumlah Usaha Hasil Sensus Ekonomi 2006 (SE'06) Menurut Lapangan Usaha di Kecamatan Kampak.....	133
Tabel 6.5	Anggaran Keuangan Pemerintah Desa 2011 (Ribuan Rupiah).....	134
Tabel 6.6	Penerimaan Dari Pajak Bumi Dan Bangunan (PBB) 2011.....	135
Tabel 6.7	Rata-rata Harga Yang Dibayar Petani.....	136

## DAFTAR GRAFIK

Grafik 1.	Jarak Kantor Desa ke Kantor Kecamatan .....	2
Grafik 2.	Jarak Kantor Desa ke Kantor Kabupaten .....	2
Grafik 3.	Jumlah Perangkat Desa Dan Dusun .....	14
Grafik 4.	Jumlah RT Dan RW .....	14
Grafik 5.	Jumlah Rumah Tangga Dan Penduduk Per Desa.....	38
Grafik 6.	Jumlah Penduduk Per Desa Menurut Jenis Kelamin.....	38
Grafik 8.	Persentase Akseptor KB Lestari Menurut Alat Kontrasepsi .....	54
Grafik 8.	Jumlah Sekolah TK dan SD Negeri .....	54
Grafik 9.	Populasi Ternak Kambing per Desa .....	95
Grafik 10.	Populasi Ayam Ras per Desa.....	95
Grafik 11.	Jumlah Usaha Hasil SE '06 Menurut Lapangan Usaha .....	126
Grafik 12.	Jumlah Usaha Hasil SE '06 Menurut Desa.....	126



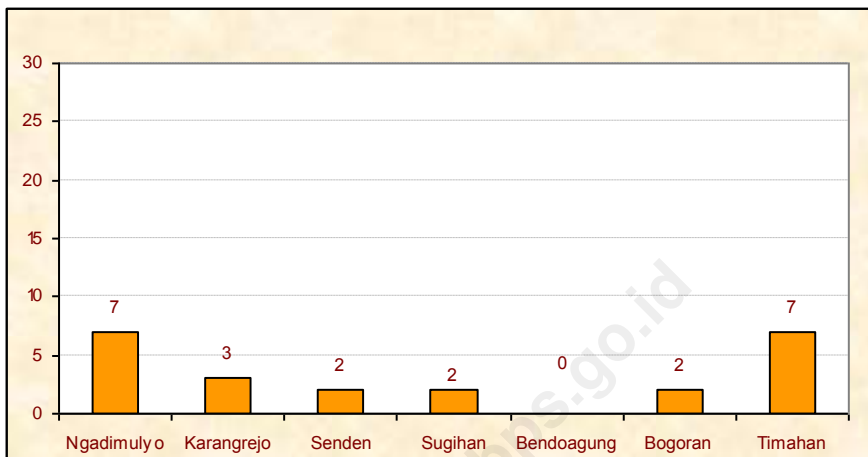


1

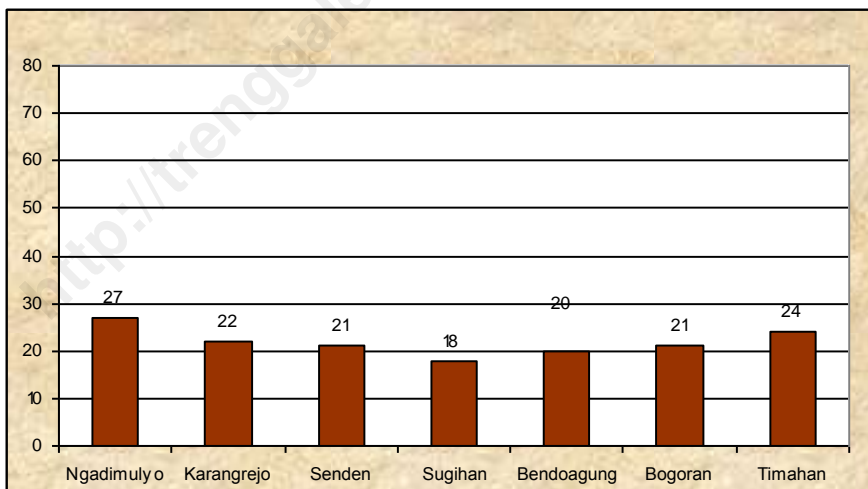
# Keadaan Geografis

*Geographical Situation*

**Grafik 1. Jarak dari Kantor Desa ke Kantor Kecamatan Kampak, 2010**



**Grafik 2. Jarak dari Kantor Desa ke Kantor Kabupaten, 2010**



**Tabel 1.1 Letak Geografis**

No	Uraian	Diantara
(1)	(2)	(3)
1.	Bujur Timur	111° 38" dan 112° 11"
2.	Lintang Selatan	7° 53" dan 8° 34"
3	Ketinggian dari permukaan Laut	120 dpl

Sumber : KSK Kec. Kampak

**Tabel 1.2 Batas Kecamatan**

No	Bagian	Perbatasan Dengan
(1)	(2)	(3)
1	Utara	Kec. Karangan, Kec. Gandusari
2	Timur laut	Kec. Gandusari, Kec. Watulimo
3	Timur	Kec. Watulimo, Kec. Watulimo
4	Tenggara	Kec. Watulimo, Kec. Watulimo
5	Selatan	Kec. Watulimo, Kec. Munjungan
6	Barat daya	Kec. Munjungan, Kec. Dongko
7	Barat	Kec. Dongko, Kec. Dongko
8	Barat laut	Kec. Karangan, Kec. Karangan

Sumber : KSK Kec. Kampak

**Tabel 1.3 Letak Geografis dan Topografi Desa**

No	Desa	Letak Geografis	Topografi
(1)	(2)	(3)	(4)
01.	Ngadimulyo	111° 38' 15.69" E 8° 12' 10.12" S	Pegunungan
02	Karangrejo	111° 39' 35.15" E 8° 11' 42.61" S	Pegunungan
03.	Senden	111° 40' 21.27" E 8° 11' 10.53" S	Tepi Hutan
04.	Sugihan	111° 40' 39.53" E 8° 09' 49.22" S	Dataran
05.	Bendoagung	111° 39' 56.09" E 8° 10' 42.78" S	Dataran
06.	Bogoran	111° 39' 40.46" E 8° 10' 53.19" S	Pegunungan
07.	Timahan	111° 39' 14.95" E 8° 08' 58.33" S	Kawasan Hutan

Sumber : Monografi Desa

**Tabel 1.4 Jarak dari Kantor Desa ke Kantor Kecamatan  
ke Kantor Kabupaten yang Membawahi**

No	Desa	Kantor Kecamatan (km)	Kantor Kabupaten (km)
(1)	(2)	(3)	(4)
01.	Ngadimulyo	7	27
02	Karangrejo	3	22
03.	Senden	2	21
04.	Sugihan	2	18
05.	Bendoagung	0	20
06.	Bogoran	2	21
07.	Timahan	7	24

Sumber : Monografi Desa

**Tabel 1.5 Nama dan Panjang Sungai**

No	Nama Sungai	Panjang (km)
(1)	(2)	(3)
1	Ngerit	3,5
2	Jurang	1,1
3	Ngelo	2,2
4	Tambak	1
5	Pesu	1,1
6	Tulang	1,1
7	Kampak	4
8	Duren Lulang	4
9	Tawing	9

Sumber : Mantri Pengairan Kec. Kampak

**Tabel 1.6 Bahan Tambang/galian**

No	Jenis Tambang	Lokasi
(1)	(2)	(3)
1	Emas	Ngadimulyo, Karangrejo
2	Batu Koral	Bendoagung, Senden, Bogoran, K.
3	Batu Kapur	Timahan, Senden
4	Batu Mulia	-
5	Batu Marmar	Ngadimulyo, Timahan
6	Batu Bara	-

Sumber : Dinas Linduptamben

**Tabel 1.7 Keadaan Geologi Kecamatan**

No	Jenis Tanah	Persentase (%)
(1)	(2)	(3)
1.	Litosol	52,5
2.	Komplek Litosol Mediteran dan Rensime	18,03
3.	Aluvial Kelabu	15,29
4.	Komplek Litosol Coklat Kemerahan dan Litosol	14,18

Sumber : Dinas Linduptamben

**Tabel 1.8 Jenis Tanah Menurut Bagian**

No.	Bagian	Jenis Tanah
1	Utara	Kapur
2	Timur	Kapur
3	Selatan	Kapur
4	Barat	Koral

Sumber : Dinas Linduptamben

**1.9 Luas Lahan Berdasarkan Jenis Penggunaan  
(Ha)**

No.	Penggunaan	2009	2010
(1)	(2)	(3)	(4)
1	Tanah Sawah		
	- Irigasi Teknis	-	-
	- Irigasi 1/2Teknis	278.23	278.23
	- Irigasi Sederhana	-	-
	- Irigasi Desa / Non PU	-	-
	-Tadah Hujan	81.38	81.38
2	Lahan Kering		
	- Pekarangan	1,103.43	1,103.43
	- Tegal/ Kebun	1,839.04	1,839.04
	- Hutan Rakyat	280.95	280.95
	- Hutan Negara	2,446.30	2,446.30
3	Lahan Lainnya		
	- Tambak	-	-
	- Perkebunan	-	-
	- Lainnya	-	-
	<b>Jumlah</b>	<b>6,029.33</b>	<b>6,029.33</b>

Sumber : Mantri Tani Kec.Kampak



**Tabel 1.10 Jumlah Hari Hujan Dan Curah Hujan  
Tahun 2010**

No	Bulan	Hari Hujan	Curah Hujan	Hujan Maksimum	Rata-rata Curah Hujan
(1)	(2)	(3)	(4)	(5)	(6)
1.	Januari	17	246	38	14
2.	Pebruari	20	219	38	11
3.	Maret	12	109	35	9
4.	April	20	315	66	16
5.	Mei	16	141	30	9
6.	Juni	6	43	24	7
7.	Juli	7	36	14	5
8.	Agustus	3	4	2	1
9.	September	13	57	23	4
10.	Oktober	11	93	29	8
11.	Nopember	9	87	32	10
12.	Desember	11	139	36	13

Sumber : Mantri Pengairan Kec.Kampak

**Tabel 1.11 Ketinggian dari Permukaan Laut per Desa**

No	Desa	Ketinggian (m)
(1)	(2)	(3)
01.	Ngadimulyo	550
02	Karangrejo	123
03.	Senden	122
04.	Sugihan	120
05.	Bendoagung	120
06.	Bogoran	122
07.	Timahan	600

Sumber : Mantri Pengairan

Keterangan : Diukur dari kantor Pemerintahan setempat (Balai Desa)

**Tabel 1.12 Banyaknya Sumber Air Menurut Penggunaan  
2010**

No	Desa	Irigasi	Irigasi dan Air Minum	Jumlah
(1)	(2)	(3)	(5)	(6)
01.	Ngadimulyo	-	-	-
02.	Karangrejo	-	1	1
03.	Senden	-	1	1
04.	Sugihan	-	1	1
05.	Bendoagung	-	1	1
06.	Bogoran	-	1	1
07.	Timahan	-	-	-
Jumlah		-	5	5

Sumber : Mantri Pengairan Kec. Kampak  
Khusus penggunaan air minum instansi kami tidak mengambil data

**Tabel 1.13 Rata-rata Kedalaman Sumber Air Tanah (Sumur)  
per Desa**

No	Desa	Kedalaman (m)
(1)	(2)	(3)
01.	Ngadimulyo	10
02	Karangrejo	7
03.	Senden	5
04.	Sugihan	5
05.	Bendoagung	5
06.	Bogoran	6
07.	Timahan	12
		50

Sumber : Monografi Desa

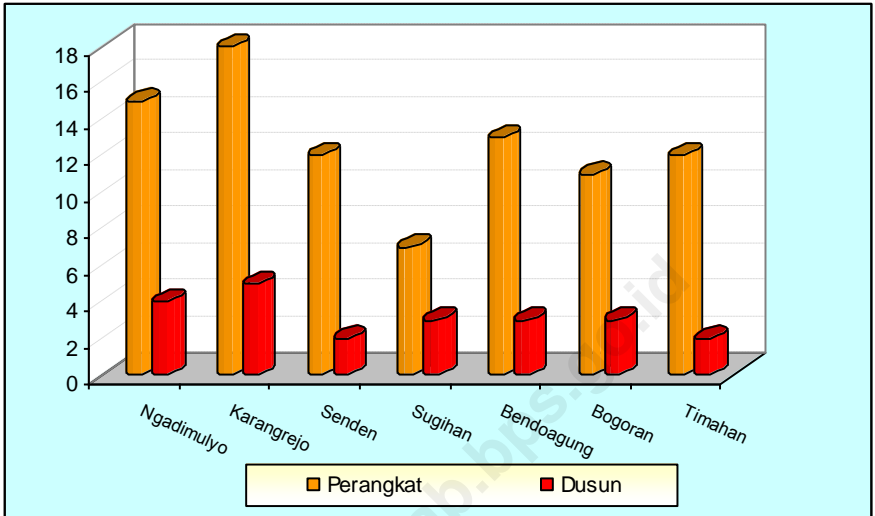


2

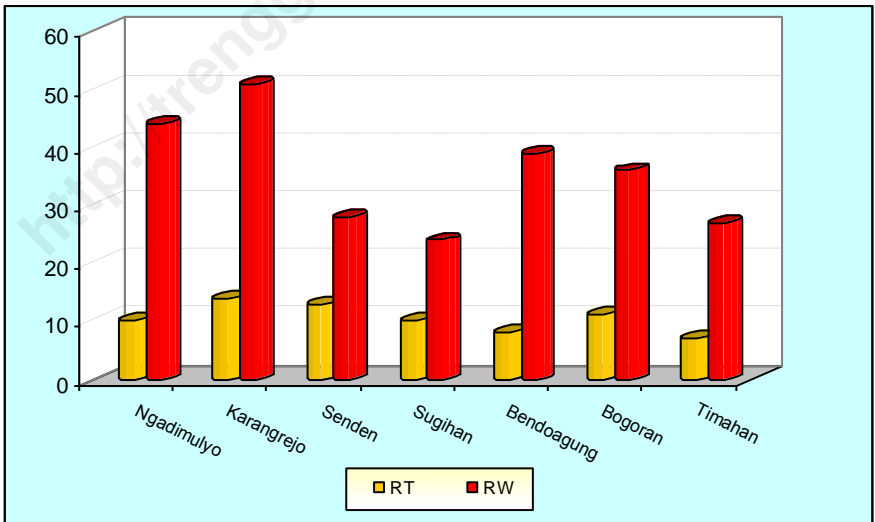
# Pemerintahan

*Government*

**Grafik 3. Jumlah Dusun di Kecamatan Kampak, 2010**



**Grafik 4. Jumlah RT dan RW di Kecamatan Kampak, 2010**



**Tabel 2.1 Jumlah Dusun, Rukun Warga, dan Rukun Tetangga, 2011**

No	Desa	Dusun	Rukun Warga (RW)	Rukun Tetangga (RT)
(1)	(2)	(3)	(4)	(5)
01.	Ngadimulyo	4	10	44
02	Karangrejo	8	16	51
03.	Senden	2	13	28
04.	Sugihan	3	12	24
05.	Bendoagung	3	8	39
06.	Bogoran	3	11	38
07.	Timahan	3	7	27
Jumlah		26	77	249

Sumber : Kantor Desa Kec. Kampak.

**Tabel 2.2 Jumlah Perangkat Desa  
2011**

No	Desa	Jumlah Perangkat
(1)	(2)	(3)
01.	Ngadimulyo	15
02	Karangrejo	18
03.	Senden	12
04.	Sugihan	9
05.	Bendoagung	13
06.	Bogoran	11
07.	Timahan	12
Jumlah		90

Sumber : Kantor Kec. Bagian Pemerintahan.



**Tabel 2.3 Banyaknya Perangkat Desa Menurut Jabatan per Desa  
Tahun 2011**

No	Desa	Kepala Desa	Sekdes	Pembantu Kasun
(1)	(2)	(3)	(4)	(5)
01.	Ngadimulyo	1	1	4
02	Karangrejo	1	1	5
03.	Senden	1	1	2
04.	Sugihan	1	-	3
05.	Bendoagung	1	1	3
06.	Bogoran	1	1	3
07.	Timahan	1	1	2
Jumlah		7	6	19

Sumber : Kantor Kec. Bagian Pemerintahan.

Lanjutan Tabel 2.3

No	Desa	Kepala Urusan						
		Pemerintahan	Pembangunan	Kesra	Keuangan	2009	2010	Teknis
(1)	(2)	(3)	(4)	(5)	(6)	(7)	(8)	(9)
01.	Ngadimulyo	1	1	1	1	1	4	5
02	Karangrejo	1	1	1	1	5	5	6
03.	Senden	1	1	1	1	2	2	3
04.	Sugihan	1	1	1	-	3	3	1
05.	Bendoagung	1	1	1	1	3	3	3
06.	Bogoran	1	1	1	1	3	3	1
07.	Timahan	1	1	1	1	2	2	2
Jumlah		7	7	7	6	22	22	21

Sumber : Kantor Kec. Bagian Pemerintahan.

**Tabel 2.4 Luas Bengkok Pamong/ Perangkat Desa  
Menurut Desa dan Jenis Tanah, Tahun 2011**

No	Desa	Luas Bengkok		Jumlah
		Tanah Sawah	Tanah Kering	
(1)	(2)	(3)	(4)	(5)
01.	Ngadimulyo			
02.	Karangrejo			
03.	Senden			
04.	Sugihan	<b>TIDAK ADA DATA</b>		
05.	Bendoagung			
06.	Bogoran			
07.	Timahan			
Jumlah				

Sumber : kantor Desa

**Tabel 2.5 Klasifikasi Desa Menurut Tingkatan  
2011**

No	Desa	Klasifikasi		
		Swadaya	Swakarya	Swasembada
(1)	(2)	(3)	(4)	(5)
01.	Ngadimulyo	v		
02	Karangrejo	v		
03.	Senden	v		
04.	Sugihan	v		
05.	Bendoagung	v		
06.	Bogoran	v		
07.	Timahan	v		
Jumlah		7		

Sumber : Kantor Kec.Kampak Bagian Pemerintahan.

Ket. Beri tanda cek (V)

**Tabel 2.6 Potensi Hansip per Desa Menurut Pendidikan 2011**

No	Desa	Potensi Hansip	Pendidikan		Lat. Dasar	Belum Terlatih
			Lat. Penang. Bencana	Suskalak		
(1)	(2)	(3)	(4)	(5)	(6)	(7)
01.	Ngadimulyo	44	8	12	11	13
02	Karangrejo	50	12	16	15	7
03.	Senden	30	7	9	8	6
04.	Sugihan	30	3	3	7	23
05.	Bendoagung	44	9	11	13	11
06.	Bogoran	34	7	8	10	9
07.	Timahan	32	8	7	5	12
Jumlah		264	54	66	69	81

Sumber : Kantor Kec.Kampak Bagian Kamtib

**Tabel 2.7 Potensi Rakyat Terlatih Menurut Latihan Dasar  
2011**

No	Desa	Hansip	Kamra	Wanra	Jumlah
(1)	(2)	(3)	(4)	(5)	(6)
01.	Ngadimulyo	44	-	-	44
02	Karangrejo	50	-	-	50
03.	Senden	30	-	-	30
04.	Sugihan	30	5	-	35
05.	Bendoagung	44	-	-	44
06.	Bogoran	34	-	-	34
07.	Timahan	32	-	-	32
Jumlah		264	5	0	269

Sumber : Kantor Kec.Kampak Bagian Kamtib

**Tabel 2.8 Jumlah Pemilih Terdaftar dan Suara Yang Masuk Pemilu Anggota  
DPRD 2009 Kecamatan Kampak Dirinci Menurut Desa**

No	Desa	Pemilih Terdaftar	Jumlah Suara Yang Masuk	Rasio K(4) / K(3)	Jumlah TPS
(1)	(2)	(3)	(4)	(5)	(6)
01.	Ngadimulyo	4,975	3,643	0.73	13
02	Karangrejo	6,301	4,625	0.73	17
03.	Senden	3,270	2,502	0.77	9
04.	Sugihan	2,970	2,229	0.75	7
05.	Bendoagung	4,924	3,805	0.77	14
06.	Bogoran	3,744	2,750	0.73	10
07.	Timahan	3,390	2,525	0.74	8
Jumlah		29,574	22,079		78

Sumber : KPU Kabupaten

**Tabel 2.9 Jumlah Pemilih Terdaftar dan Suara Yang Sah DPRD Kabupaten Trenggalek Di Kecamatan Kampak Pemilu Legislatif 2009 Dirinci Menurut Desa.**

No	Desa	PARTAI HANURA	PDI-PERJUANGAN	PARTAI GOLKAR	PAN	Partai Demokrat
(1)	(2)	(3)	(4)	(5)	(6)	(7)
01.	Ngadimulyo	42	551	269	290	996
02	Karangrejo	86	611	404	242	846
03.	Senden	27	458	874	144	78
04.	Sugihan	20	125	145	206	441
05.	Bendoagung	66	777	308	171	487
06.	Bogoran	96	741	246	140	251
07.	Timahan	27	334	129	284	84
Jumlah		364	3,597	2,375	1,477	3,183

Sumber : KPU Kabupaten



Lanjutan Tabel 2.10

No	Desa	PKB	PARTAI PEDULI RAKYAT	PKS	PPP	Lainnya	Total
(1)	(2)	(3)	(4)	(5)	(6)	(7)	(8)
01.	Ngadimulyo	684	8	243	10	214	3,307
02	Karangrejo	440	56	195	39	1076	3,995
03.	Senden	292	3	113	2	262	2,253
04.	Sugihan	522	10	106	5	323	1,903
05.	Bendoagung	846	9	240	14	474	3,392
06.	Bogoran	318	24	157	14	392	2,379
07.	Timahan	771	11	110	4	362	2,116
Jumlah		3,873	121	1,164	88	3,103	19,345

Sumber : KPU Kabupaten

**Tabel 2.11 Jumlah Pemilih Terdaftar dan Suara Yang Masuk Pemilu Presiden Tahap I 2004 Dirinci Menurut Desa**

No	Desa	Pemilih Terdaftar	Jumlah Suara Yang Masuk	Rasio $K(4) / K(3)$	Jumlah TPS
(1)	(2)	(3)	(4)	(5)	(6)
01.	Ngadimulyo	4,591	3,462	0.75	17
02	Karangrejo	5,824	4,144	0.71	20
03.	Senden	2,911	2,256	0.77	10
04.	Sugihan	2,724	2,166	0.80	10
05.	Bendoagung	4,527	3,859	0.85	17
06.	Bogoran	3,467	2,541	0.73	12
07.	Timahan	3,171	2,255	0.71	11
Jumlah		27,215	20,683		97

Sumber : KPU Kabupaten

**Tabel 2.12 Jumlah Suara Yang Sah Pilpres Tahap I 2004 Di Kecamatan Kampak Dirinci Menurut Desa.**

No	Desa	Wiranto- Wahit	Mega- Hasyim	Amien- Sarwono	SBY-Kalla	Hamzah- Agum
(1)	(2)	(3)	(4)	(5)	(6)	(7)
01.	Ngadimulyo	1532	882	43	958	23
02	Karangrejo	947	1634	106	1234	146
03.	Senden	367	764	74	1008	16
04.	Sugihan	302	965	79	764	33
05.	Bendoagung	557	1479	205	1522	53
06.	Bogoran	778	826	73	816	29
07.	Timahan	944	410	38	833	16
Jumlah		5,427	6,960	618	7,135	316

Sumber : KPU Kabupaten

**Tabel 2.13 Jumlah Pemilih Terdaftar dan Suara Yang Masuk Pemilu Presiden Tahap II 2004 Dirinci Menurut Desa**

No	Desa	Pemilih Terdaftar	Jumlah Suara Yang Masuk	Rasio K(4) / K(3)	Jumlah TPS
(1)	(2)	(3)	(4)	(5)	(6)
01.	Ngadimulyo	3,171	3,188	1.01	17
02	Karangrejo	4,018	4,018	1.00	20
03.	Senden	2,197	2,197	1.00	10
04.	Sugihan	2,096	2,115	1.01	10
05.	Bendoagung	3,768	3,789	1.01	17
06.	Bogoran	2,406	2,429	1.01	12
07.	Timahan	2,201	2,205	1.00	11
Jumlah		19,857	19,941		97

Sumber : KPU Kabupaten

**Tabel 2.14 Jumlah Suara Yang Sah Pilpres Tahap II 2004 Di Kecamatan Kampak Dirinci Menurut Desa.**

No	Desa	Wiranto- Wahit	Mega- Hasyim	Amien- Sarwono	SBY-Kalla	Hamzah- Agum
(1)	(2)	(3)	(4)	(5)	(6)	(7)
01.	Ngadimulyo	0	1,507	0	1,658	0
02	Karangrejo	0	2,698	0	1,263	0
03.	Senden	0	1,061	0	1,104	0
04.	Sugihan	0	1,103	0	996	0
05.	Bendoagung	0	1,865	0	1,886	0
06.	Bogoran	0	1,332	0	1,084	0
07.	Timahan	0	906	0	1,274	0
Jumlah		0	10,472	0	9,265	0

Sumber : KPU Kabupaten

**Tabel 2.15 Jumlah Pemilih Terdaftar dan Suara Yang Masuk Pemilu Presiden  
2009 Dirinci Menurut Desa**

No	Desa	Pemilih Terdaftar	Jumlah Suara Yang Masuk	Rasio K(4) / K(3)	Jumlah TPS
(1)	(2)	(3)	(4)	(5)	(6)
01.	Ngadimulyo	4,957	3,486	0.70	13
02	Karangrejo	6,210	4,365	0.70	17
03.	Senden	3,247	2,310	0.71	9
04.	Sugihan	2,944	2,108	0.72	7
05.	Bendoagung	4,870	3,686	0.76	14
06.	Bogoran	3,706	2,601	0.70	10
07.	Timahan	3,366	2,335	0.69	8
Jumlah		29,300	20,891		78

Sumber : KPU Kabupaten

**Tabel 2.16 Jumlah Suara Yang Sah Pilpres Tahap 2009 Di Kecamatan Kampak Dirinci Menurut Desa.**

No	Desa	MEGA-PRABOWO	SBY-BUDIONO	JK-WIRANTO
(1)	(2)	(3)	(4)	(5)
01.	Ngadimulyo	1705	1,224	212
02	Karangrejo	2192	1,311	394
03.	Senden	860	1,015	267
04.	Sugihan	678	1,077	182
05.	Bendoagung	1201	2,057	218
06.	Bogoran	1124	1,045	202
07.	Timahan	654	1,269	206
Jumlah		8,414	8,998	1,681

Sumber : KPU Kabupaten

**Tabel 2.17 Jumlah Pemilih Terdaftar dan Suara Yang Masuk Pemilu Gubernur Putaran I 2008 Dirinci Menurut Desa**

No	Desa	Pemilih Terdaftar	Jumlah Suara Yang Masuk	Rasio K(4) / K(3)	Jumlah TPS
(1)	(2)	(3)	(4)	(5)	(6)
01.	Ngadimulyo	4,956	3,339	0.67	12
02	Karangrejo	6,268	4,095	0.65	17
03.	Senden	3,239	2,124	0.66	7
04.	Sugihan	2,937	1,931	0.66	7
05.	Bendoagung	4888	3,293	0.67	14
06.	Bogoran	3749	2,480	0.66	9
07.	Timahan	3,377	2,137	0.63	8
Jumlah		29,414	19,399		74

Sumber : KPU Kabupaten



**Tabel 2.18 Jumlah Pemilih Terdaftar dan Suara Yang Sah Pemilu Gubernur Tahap I 2008 Dirinci Menurut Desa**

No	Desa	Ka-Ji	S-R	Ah-San	Karsa
(1)	(2)	(3)	(4)	(6)	(7)
01.	Ngadimulyo	393	1,098	85	266
02	Karangrejo	701	841	207	519
03.	Senden	299	701	43	283
04.	Sugihan	365	600	98	308
05.	Bendoagung	620	1,134	145	448
06.	Bogoran	296	1,172	65	258
07.	Timahan	345	719	291	258
Jumlah		3,019	6,265	934	2,340

Sumber : KPU Kabupaten

**Tabel 2.19 Jumlah Pemilih Terdaftar dan Suara Yang Masuk Pemilu Gubernur Putaran II 2008 Dirinci Menurut Desa**

No	Desa	Pemilih Terdaftar	Jumlah Suara Yang Masuk	Rasio K(4) / K(3)	Jumlah TPS
(1)	(2)	(3)	(4)	(5)	(6)
01.	Ngadimulyo	4,934	2,863	0.58	12
02	Karangrejo	6,230	3,278	0.53	17
03.	Senden	3,249	1,596	0.49	7
04.	Sugihan	2,934	1,645	0.56	7
05.	Bendoagung	4,891	2,746	0.56	14
06.	Bogoran	3,727	2,043	0.55	9
07.	Timahan	3,390	1,432	0.42	8
Jumlah		29,355	15,603		74

Sumber : KPU Kabupaten

**Tabel 2.20 Jumlah Pemilih Terdaftar dan Suara Yang Sah Pemilu Gubernur Tahap II 2008 Dirinci Menurut Desa**

No	Desa	Ka-Ji	Karsa
(1)	(2)	(3)	(4)
01.	Ngadimulyo	1,855	957
02	Karangrejo	1,756	1,398
03.	Senden	902	613
04.	Sugihan	854	705
05.	Bendoagung	1,241	1,368
06.	Bogoran	1,128	853
07.	Timahan	874	532
	Jumlah	8,610	6,426

Sumber : KPU Kabupaten

**Tabel 2.21 Jumlah Suara Yang Sah Pilpres Tahap 2009 Di Kecamatan Kampak Dirinci Menurut Desa.**

No	Desa	SUHARTO-SAMSURI	MAHSUN ISMAIL-JOKO IRIYANTO	MULYADI-KHOLIQ
(1)	(2)	(3)	(4)	(5)
01.	Ngadimulyo	336	327	2274
02	Karangrejo	500	824	2388
03.	Senden	218	562	1013
04.	Sugihan	123	266	1346
05.	Bendoagung	470	526	1948
06.	Bogoran	262	395	1621
07.	Timahan	215	232	1217
Jumlah		2.124	3.132	11.807

Sumber : KPU Kabupaten

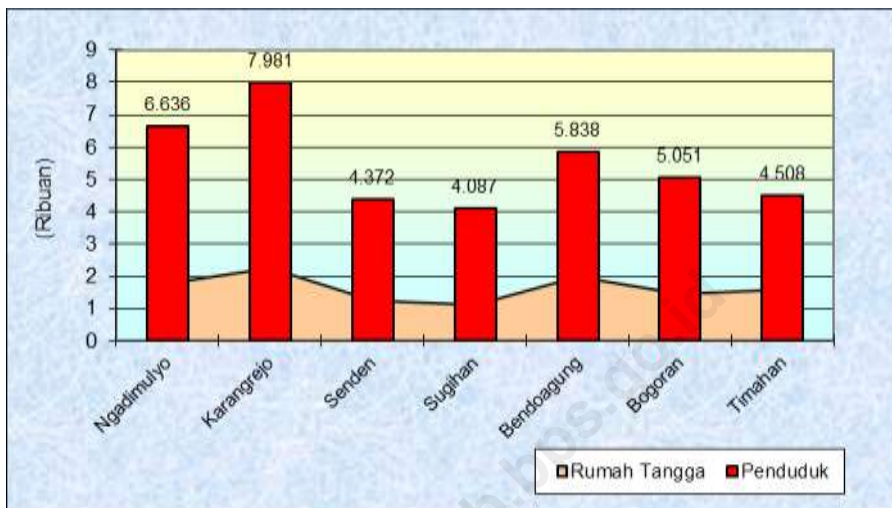


3

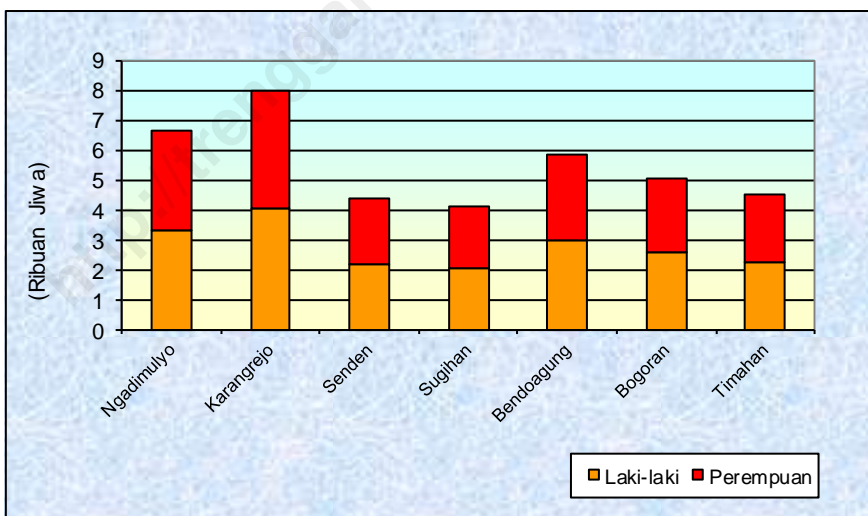
# Penduduk

*Population*

**Grafik 5. Jumlah Rumah Tangga dan Penduduk per Desa, 2010**



**Grafik 6. Jumlah Penduduk per Desa Menurut Jenis Kelamin, 2010**



**Tabel 3.1 Jumlah Rumah tangga, Penduduk, Pertambahan, Dan Kepadatannya, 2006 - 2011**

Tahun	Rumah tangga	Penduduk	Pertambahan Penduduk	Kepadatan Penduduk (Jiwa/km <sup>2</sup> )
(1)	(2)	(3)	(4)	(5)
2007	11,343	36,037	36,040	467
2008	11,345	36,187	150	469
2009	11,427	38,340	2,153	497
2010	11,440	38,473	133	499
2011	11,448	38,521	181	500

Sumber :KSK Kec. Kampak  
(Registrasi penduduk Kampak)

**Tabel 3.2 Jumlah Rumah tangga, Penduduk Menurut Jenis Kelamin, dan Sex Ratio per Desa, 2011**

No	Desa	Rumah Tangga	Penduduk		Sex Ratio
			Laki-laki	Perempuan	
(1)	(2)	(3)	(4)	(5)	(6)
01.	Ngadimulyo	1,781	3,347	3,318	100.87
02	Karangrejo	2,255	4,028	3,929	102.52
03.	Senden	1,253	2,215	2,164	102.36
04.	Sugihan	1,118	2,032	2,028	100.20
05.	Bendoagung	1,985	2,923	2,905	100.62
06.	Bogoran	1,461	2,580	2,520	102.38
07.	Timahan	1,587	2,261	2,271	99.56
Jumlah		11,440	19,386	19,135	101.31

Sumber :KSK Kec. Kampak  
(Registrasi penduduk Kampak)



**Tabel 3.3 Luas Desa, Jumlah Penduduk,  
Dan Kepadatan Penduduk, 2011**

No	Desa	Luas Desa (km <sup>2</sup> )	Jumlah Penduduk	Kepadatan Penduduk (Jiwa/km <sup>2</sup> )
(1)	(2)	(3)	(4)	(5)
01.	Ngadimulyo	20.51	6,665	325
02	Karangrejo	19.98	7,957	398
03.	Senden	6.98	4,379	628
04.	Sugihan	5.06	4,060	802
05.	Bendoagung	6.47	5,828	901
06.	Bogoran	9.18	5,100	556
07.	Timahan	8.97	4,532	505
Jumlah		77.14	38,521	324

Sumber :KSK Kec. Kampak  
(Registrasi penduduk Kampak)

**Tabel 3.4 Penduduk Menurut Kewarganegaraan dan Jenis Kelamin per Desa, 2011**

No	Desa	WNI		WNA	
		Laki-laki	Perempuan	Laki-laki	Perempuan
(1)	(2)	(3)	(4)	(5)	(6)
01.	Ngadimulyo	3,347	3,318	-	-
02	Karangrejo	4,028	3,929	-	-
03.	Senden	2,215	2,164	-	-
04.	Sugihan	2,032	2,028	-	-
05.	Bendoagung	2,923	2,905	-	-
06.	Bogoran	2,580	2,520	-	-
07.	Timahan	2,261	2,271	-	-
Jumlah		19,386	19,135	-	-

Sumber :KSK Kec. Kampak

**Tabel 3.5 Banyaknya Kelahiran Menurut Jenis Kelamin  
Bayi per Desa, 2011**

No	Desa	Laki-laki	Perempuan	Jumlah
(1)	(2)	(3)	(4)	(5)
01.	Ngadimulyo	29	28	57
02	Karangrejo	46	40	86
03.	Senden	28	14	42
04.	Sugihan	27	28	55
05.	Bendoagung	24	34	58
06.	Bogoran	31	35	66
07.	Timahan	31	11	42
Jumlah		238	197	435

Sumber :KSK Kec. Kampak

**Tabel 3.6 Banyaknya Kematian Menurut Jenis Kelamin  
per Desa, 2011**

No	Desa	Laki-laki	Perempuan	Jumlah
(1)	(2)	(3)	(4)	(5)
01.	Ngadimulyo	13	17	30
02.	Karangrejo	35	31	66
03.	Senden	21	21	42
04.	Sugihan	12	15	27
05.	Bendoagung	37	32	69
06.	Bogoran	20	19	39
07.	Timahan	15	14	29
Jumlah		145	138	283

Sumber :KSK Kec. Kampak

**Tabel 3.7 Jumlah Penduduk Menurut Kelompok Umur 2011**

No.	Desa	0 - 4 Tahun	5 - 6 Tahun	7 - 15 Tahun			
				Sekolah		Tidak Sekolah	
				L	P	L	P
(1)	(2)	(3)	(4)	(5)	(6)	(7)	(8)
01.	Ngadimulyo	437	149	424	407	68	23
02	Karangrejo	495	183	522	490	22	16
03.	Senden	270	121	299	230	6	19
04.	Sugihan	283	83	240	246	16	11
05.	Bendoagung	298	97	469	301	3	-
06.	Bogoran	277	94	286	316	14	8
07.	Timahan	244	102	289	241	19	6
Jumlah		2,304	829	2,529	2,231	148	83

Sumber : PLKB Kecamatan Kampak

Lanjutan Tabel 3.7

No.	Desa	6 - 21 Tahun	22 - 59 Tahun	60 Tahun Ke atas	Jumlah
(1)	(2)	(9)	(10)	(11)	(12)
01.	Ngadimulyo	436	3,559	761	6,264
02	Karangrejo	618	4,423	1,097	7,866
03.	Senden	489	1,905	490	3,829
04.	Sugihan	299	1,875	708	3,761
05.	Bendoagung	358	3,576	649	5,751
06.	Bogoran	497	2,656	683	4,831
07.	Timahan	362	1,902	497	3,662
Jumlah		3,059	19,896	4,885	35,964

Sumber : PLKB Kecamatan Kampak

**Tabel 3.8 Banyaknya Rumah Tangga Sasaran  
per Desa Hasil Pendataan PPLS 2008**

No	Desa	Jumlah Rumah Tangga Sasaran
(1)	(2)	(3)
01.	Ngadimulyo	464
02	Karangrejo	491
03.	Senden	186
04.	Sugihan	241
05.	Bendoagung	273
06.	Bogoran	179
07.	Timahan	687
Jumlah		2,521

Sumber : BPS

**Tabel 3.9 Penduduk Yang Pindah Menurut Tujuan Dan Jenis Kelamin 2011**

No	Uraian	Laki-laki	Perempuan	Jumlah
(1)	(2)	(3)	(4)	(5)
1	WNI			
	- Pindah Antar Negara	-	-	-
	- Pindah Antar Propinsi	35	15	19
	- Pindah Antar Kabupaten	85	65	70
	- Pindah Antar Kecamatan	42	40	82
2	WNA			
	- Pindah Antar Negara	-	-	-
	- Pindah Antar Propinsi	-	-	-
	- Pindah Antar Kabupaten	-	-	-
	- Pindah Antar Kecamatan	-	-	-

Sumber : Kantor Kecamatan Kampak



**Tabel 3.10 Penduduk Yang Datang Menurut Tujuan Dan Jenis Kelamin 2011**

No	Uraian	Laki-laki	Perempuan	Jumlah
(1)	(2)	(3)	(4)	(5)
1	WNI			
	- Pindah Antar Negara	-	-	-
	- Pindah Antar Propinsi	14	14	28
	- Pindah Antar Kabupaten	86	46	132
	- Pindah Antar Kecamatan	89	41	130
2	WNA			
	- Pindah Antar Negara	-	-	-
	- Pindah Antar Propinsi	-	-	-
	- Pindah Antar Kabupaten	-	-	-
	- Pindah Antar Kecamatan	-	-	-

Sumber : Kantor Kecamatan Kampak

Tabel 3.11  
Penduduk Menurut Kelompok Umur dan Jenis Kelamin  
Tahun 2011

Desa	0 - 4	5 - 9	10 - 14	15- 19
(1)	(2)	(3)	(4)	(5)
01. Ngadimulyo	422	422	498	460
02. Karangrejo	537	690	652	575
03. Senden	268	307	307	268
04. Sugihan	268	307	307	268
05. Bendoagung	383	498	460	422
06. Bogoran	345	422	383	345
07. Timahan	230	307	307	268
Jumlah	2,453	2,953	2,914	2,606

Sumber : BPS

Lanjutan tabel 3.12

Desa	20 - 24	25 - 29	30 - 34	35 - 39
(1)	(6)	(7)	(8)	(9)
01. Ngadimulyo	307	460	460	575
02. Karangrejo	422	575	613	728
03. Senden	192	307	268	345
04. Sugihan	192	307	268	345
05. Bendoagung	307	422	422	537
06. Bogoran	422	345	383	422
07. Timahan	192	307	268	307
Jumlah	2,034	2,723	2,682	3,259

Sumber : BPS

Lanjutan tabel 3.12

Desa	40 - 44	45 - 49	50 - 54	55 - 59	> 59
(1)	(10)	(11)	(12)	(13)	(14)
01. Ngadimulyo	498	498	422	268	1,315
02. Karangrejo	652	613	537	383	967
03. Senden	307	268	268	153	1,114
04. Sugihan	307	268	230	153	859
05. Bendoagung	460	422	383	268	822
06. Bogoran	383	383	345	230	635
07. Timahan	268	268	230	153	1,386
Jumlah	2,875	2,720	2,415	1,608	7,098

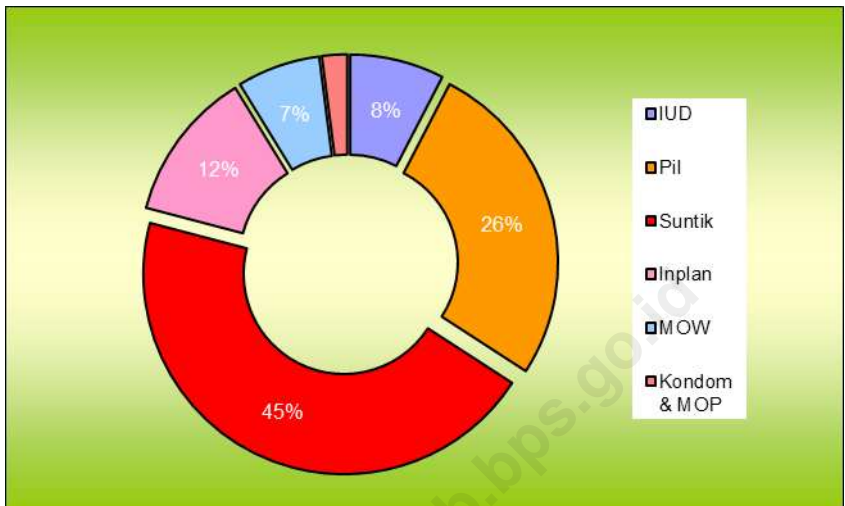
Sumber : BPS



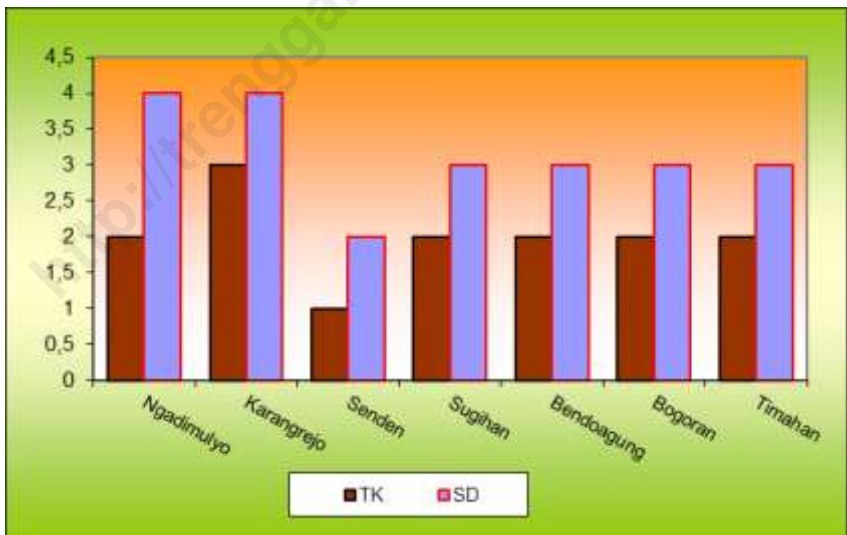
4

Sosial  
*Social*

Grafik 7. Akseptor KB Lestari Menurut Alat Kontrasepsi, 2010



Grafik 8. Jumlah Sekolah TK dan Sekolah Dasar Negeri, 2010



**Tabel 4.1 Jumlah Sekolah, Kelas, Murid, dan Guru Taman Kanak-kanak, 2011**

No	Desa	Sekolah	Ruang Belajar	Murid	Guru
(1)	(2)	(3)	(4)	(5)	(6)
1	Ngadimulyo	2	2	112	10
2	Karangrejo	3	3	141	13
3	Senden	1	2	62	3
4	Sugihan	2	2	71	6
5	Bendoagung	3	4	79	12
6	Bogoran	2	3	48	8
7	Timahan	2	2	61	6
Jumlah		15	18	577	42

Sumber : CABDIN Pendidikan Kecamatan Kampak

**Tabel 4.2 Jumlah Sekolah, Kelas, Murid, dan Guru Sekolah Dasar, 2011**

No	Desa	Sekolah	Ruang Belajar	Murid	Guru
(1)	(2)	(3)	(4)	(5)	(6)
1	Ngadimulyo	4	28	566	37
2	Karangrejo	4	31	625	44
3	Senden	2	16	342	24
4	Sugihan	3	20	303	32
5	Bendoagung	4	34	558	43
6	Bogoran	3	21	378	29
7	Timahan	3	18	323	28
Jumlah		23	168	3095	237

Ket \* = Termasuk 1 MI Swasta

Sumber : CABDIN Pendidikan Kecamatan Kampak  
PENDAIS



**Tabel 4.3 Jumlah Ruang Belajar Sekolah Dasar Menurut Status, 2011**

No	Desa	Jumlah Sekolah	Ruang Belajar			Jumlah
			Asli	Pinjam	Sewa	
(1)	(2)	(3)	(4)	(5)	(6)	(7)
1	Ngadimulyo	4	28	-	-	28
2	Karangrejo	4	31	-	-	31
3	Senden	2	16	-	-	16
4	Sugihan	3	20	-	-	20
5	Bendoagung	4	34	-	-	34
6	Bogoran	3	21	-	-	21
7	Timahan	3	18	-	-	18
Jumlah		23	168	-	-	168

Ket \* = Termasuk 1 MI Swasta

Sumber : CABDIN Pendidikan Kecamatan Kampak  
PENDAIS

**Tabel 4.4 Banyaknya Murid Sekolah Dasar Menurut Jenis Kelamin, 2011**

No	Desa	Jenis Kelamin		Jumlah
		Laki-laki	Perempuan	
(1)	(2)	(3)	(4)	(5)
1	Ngadimulyo	282	284	566
2	Karangrejo	341	284	625
3	Senden	184	158	342
4	Sugihan	159	144	303
5	Bendoagung	297	261	558
6	Bogoran	204	174	378
7	Timahan	173	150	323
Jumlah		1,640	1,455	3,095

**Tabel 4.5 Rata-rata Murid per Sekolah, Murid per Ruang Belajar, Murid per Guru, dan Guru per Sekolah di Sekolah Dasar, 2011**

No	Desa	Murid per Sekolah	Murid per Ruang Belajar	Murid per Guru	Guru per Sekolah
(1)	(2)	(3)	(4)	(5)	(6)
1	Ngadimulyo	141	20	15	9
2	Karangrejo	156	20	14	11
3	Senden	171	21	14	12
4	Sugihan	101	15	9	11
5	Bendoagung	139	16	13	11
6	Bogoran	126	18	13	10
7	Timahan	108	18	11	9
Jumlah		942	128	89	73

Sumber : CABDIN Pendidikan Kecamatan Kampak  
PENDAIS

Ket \* = Termasuk 1 MI Swasta

**Tabel 4.6 Jumlah Peserta Ujian Nasional (UN) Sekolah Dasar  
2011**

No	Desa	Jumlah Peserta	Lulus	Tidak Lulus
(1)	(2)	(3)	(4)	(5)
1	Ngadimulyo	93	93	-
2	Karangrejo	97	97	-
3	Senden	48	48	-
4	Sugihan	41	41	-
5	Bendoagung	84	84	-
6	Bogoran	57	57	-
7	Timahan	57	57	-
Jumlah		477	477	-

Sumber : CABDIN Pendidikan Kecamatan Kampak  
PENDAIS

Ket \* = Termasuk 1 MI Swasta

**Tabel 4.7 Banyaknya Sekolah, Ruang Belajar, Murid,  
dan Guru SD/MI Menurut Status, 2011**

No	Status	Sekolah	Ruang Belajar	Murid	Guru
(1)	(2)	(3)	(4)	(5)	(6)
1.	Negeri	19	138	2,548	197
2.	Swasta	4	28	547	49
Jumlah		23	166	3,095	246

Sumber : CABDIN Pendidikan Kecamatan Kampak  
PENDAIS

**Tabel 4.8 Rata-rata Murid per Sekolah per Ruang Belajar  
Guru per Sekolah, Murid per Guru di SD/MI  
Menurut Status Sekolah, 2011**

No	Status	Murid per	Murid per	Guru per	Murid per Guru
(1)	(2)	(3)	(4)	(5)	(6)
1.	Negeri	134	18	10	12
2.	Swasta	136	19	12	11
Jumlah					

Sumber : CABDIN Pendidikan Kecamatan Kampak  
PENDAIS

**Tabel 4.9 Banyaknya Murid SD Menurut Jenis Kelamin dan Status Sekolah, 2011**

No	Status	SD	Banyaknya Murid		
			Laki-laki	Perempuan	Jumlah
(1)	(2)	(3)	(4)	(5)	(6)
1.	Negeri	19	1,345	1,203	2,548
2.	Swasta	1	27	25	52
Jumlah		20	1,372	1,228	2,600

Sumber : CABDIN Pendidikan Kecamatan Kampak  
PENDAIS

**Tabel 4.10 Banyaknya Murid Madrasah Ibtidaiyah Menurut Jenis Kelamin dan Status Sekolah 2011**

(1)	(2)	(3)	Banyaknya Murid		
			Laki-laki	Perempuan	Jumlah
(1)	(2)	(3)	(4)	(5)	(6)
1.	Negeri	-	-	-	-
2.	Swasta	3	268	227	495
Jumlah		3	268	227	495

Sumber : CABDIN Pendidikan Kecamatan Kampak

**Tabel 4.11 Jumlah Guru di Sekolah Lanjutan  
Menurut Status Sekolah, 2011**

No	Status	SMP	SMA	
			Umum	Kejuruan
(1)	(2)	(3)	(4)	(5)
1.	Negeri	117	31	-
2.	Swasta	13	-	-
Jumlah		130	31	-

Sumber :SMP dan SMA di Kecamatan Kampak

**Tabel 4.12 Jumlah Ruang Belajar di Sekolah Lanjutan  
Menurut Status Sekolah, 2011**

No	Status	SMP	SMA	
			Umum	Kejuruan
(1)	(2)	(3)	(4)	(5)
1.	Negeri	41	16	-
2.	Swasta	10	-	-
Jumlah		51	16	-

Sumber :SMP dan SMA di Kecamatan Kampak

**Tabel 4.13 Jumlah Sekolah Lanjutan Menurut Status  
2011**

No	Status	SMP	SMA	
			Umum	Kejuruan
(1)	(2)	(3)	(4)	(5)
1.	Negeri	5	1	-
2.	Swasta	1	-	-
Jumlah		6	1	-

Keterangan \* = 1 MTs Negeri

Sumber :SMP dan SMA di Kecamatan Kampak

**Tabel 4.14 Banyaknya Murid di Sekolah Lanjutan  
Menurut Status Sekolah, 2011**

No	Status	SMP	SMA	
			Umum	Kejuruan
(1)	(2)	(3)	(4)	(5)
1.	Negeri	1,327	600	-
2.	Swasta	206	-	-
Jumlah		1,533	600	0

Sumber :SMP dan SMA di Kecamatan Kampak



**Tabel 4.15 Jumlah Murid SMP Negeri Menurut Kelas dan Jenis Kelamin, 2011**

No	Kelas	Jumlah Kelas	Jenis Kelamin		Jumlah
			Laki-laki	Perempuan	
(1)	(2)	(3)	(4)	(5)	(6)
1	Kelas 7	17	201	220	421
2	Kelas 8	18	250	187	437
3	Kelas 9	17	228	217	445
Jumlah		52	679	624	1303

Sumber :SMP di Kecamatan Kampak

**Tabel 4.16 Jumlah Madrasah Menurut Tingkat Pendidikan dan Status Sekolah  
2011**

No.	Status	Ibtidaiyah	Tsanawiyah	Aliyah
(1)	(2)	(3)	(4)	(5)
1.	Negeri	-	1	-
2.	Swasta	-	-	-
Jumlah		-	1	-

Sumber : DEPAG Kec Kampak

**Tabel 4.17 Hasil UAS/UN SMP Negeri  
2011**

Tahun	Murid Kelas 3	Peserta	Lulus	Tidak Lulus	Persentase Lulus %
(1)	(2)	(3)	(4)	(5)	(6)
2011	382	382	376	10	99
2010	732	732	729	3	99
2009	751	751	739	13	98

Sumber :SMP di Kecamatan Kampak

**Tabel 4.18 Hasil UAS/UN SMP Swasta  
2011**

Tahun	Murid Kelas 3	Peserta	Lulus	Tidak Lulus	Persentase Lulus %
(1)	(2)	(3)	(4)	(5)	(6)
2011	90	90	80	10	88
2010	98	98	56	42	42
2009	74	74	64	10	82

Sumber :SMP / MTs di Kecamatan Kampak

**Tabel 4.19 Jumlah Murid SMP Swasta Menurut Kelas  
Jenis Kelamin, 2011**

No	Kelas	Jumlah Kelas	Jenis Kelamin		Jumlah
			Laki-laki	Perempuan	
(1)	(2)	(3)	(4)	(5)	(6)
1	Kelas 7	3	22	29	51
2	Kelas 8	2	34	36	70
3	Kelas 9	3	43	42	85
Jumlah		8	99	107	206

Sumber :SMP / MTs di Kecamatan Kampak

**Tabel 4.20 Rata-rata murid per sekolah, Ruang Belajar,  
Guru per sekolah di SMA menurut Status Sekolah  
2011**

No	Status	Murud per Sekolah	Murid per Ruang Belajar	Murid per Guru	Guru per Sekolah
(1)	(2)	(3)	(4)	(5)	(6)
1	Negeri	600	37	17	35
2	Swasta	-	-	-	-

Sumber : SMA di Kecamatan Kampak

**Tabel 4.21 Banyaknya Murid SMU Umum  
Menurut Kelas dan Jenis Kelamin, 2011**

No	Kelas	Banyak Kelas	Jenis Kelamin		Jumlah
			Laki-laki	Perempuan	
(1)	(2)	(3)	(4)	(5)	(6)
1.	Kelas 1	5	104	112	216
2.	Kelas 2	5	85	105	190
3.	Kelas 3	5	89	105	194
Jumlah		15	278	322	600

Sumber : SMA di Kecamatan Kampak.

**Tabel 4.22 Banyaknya Sekolah, Murid, Ruang Belajar SMA  
Menurut Status, 2011**

No	Status	Sekolah	Murid	Ruang Belajar	Guru
(1)	(2)	(3)	(4)	(5)	(6)
1.	Negeri	1	600	16	35
2.	Swasta	-	-	-	-
Jumlah		1	600	16	35

Sumber : SMA di Kecamatan Kampak

**Tabel 4.23 Banyaknya Murid Sekolah Kejuruan  
Menurut Kelas dan Jenis Kelamin, 2011**

No	Kelas	Banyak Kelas	Jenis Kelamin		Jumlah
			Laki-laki	Perempuan	
(1)	(2)	(3)	(4)	(5)	(6)
1.	Kelas 1	-	-	-	-
2.	Kelas 2	-	-	-	-
3.	Kelas 3	-	-	-	-
Jumlah		-	-	-	-

Sumber : SMA di Kecamatan Kampak

**Tabel 4.24 Banyaknya SLTA dan Murid, menurut Status  
2011**

No.	Status	SLTA		Murid	
		Kejuruan	Umum	Kejuruan	Umum
(1)	(2)	(3)	(4)	(5)	(6)
1.	Negeri	-	1	-	600
2.	Swasta	-	-	-	-
Jumlah		-	1	-	600

**Tabel 4.25 Hasil EBTA/EBTANAS SLTA  
2011**

Jenis Sekolah	Murid Kelas 3	Peserta	Lulus	Tidak Lulus	%
(1)	(2)	(3)	(4)	(5)	(6)
Umum	187	187	187	-	100
Kejuruan	-	-	-	-	-

Sumber : SMA di Kecamatan Kampak

**Tabel 4.26 Jumlah Fasilitas Kesehatan**

No	Fasilitas	2010	2011
(1)	(2)	(3)	(4)
1.	Rumah Sakit	-	-
2.	Puskesmas	1	1
3.	Puskesmas Pembantu	3	3
4.	BKIA	1	1
5.	Klinik	-	-
6.	Apotik	1	1
7.	Polindes	6	6
8.	Posyandu	41	41

Sumber : Puskesmas Kec. Kampak



**Tabel 4.27 Jumlah Tenaga Kesehatan**

No	Fasilitas	2010	2011
(1)	(2)	(3)	(4)
1.	Dokter Gigi	-	-
2.	Dokter Umum	2	2
3.	Dokter Spesialis	-	-
4.	Penilik Kesehatan	-	-
5.	Perawat	10	10
6.	Bidan	11	11
7.	Tenaga Kesehatan / Admistrasi	18	18
8.	Dukun Bayi Terlatih	41	41

**Tabel 4.28 Pasangan Usia Subur (PUS) dan Akseptor KB Lestari Menurut Alat Kontrasepsi yang Digunakan, 2011**

No.	Uraian	Jumlah
(1)	(2)	(3)
1.	P U S	<b>8,163</b>
2.	Akseptor KB Lestari	<b>6,257</b>
	- IUD	475
	- PIL	1,662
	- Kondom	116
	- MOW	420
	- MOP	11
	- Suntik	2,812
	- Inplan	761
3.	Persentase R. 2 Terhadap R. 1	76.71

Suber : PLKB Kec. Kampak

**Tabel 4.29 Target dan Realisasi Pencapaian Akseptor KB Baru Menurut Alat Kontrasepsi yang Digunakan, 2011**

No	Uraian	IUD	PIL	Kondom	MOW	MOP	Suntik	Inplan	Jumlah
(1)	(2)	(3)	(4)	(5)	(6)	(7)	(8)	(9)	(10)
01.	Target	31	254	92	18	4	507	78	984
02.	Realisasi per Desa:	11	108	54	1	-	359	73	606
	Ngadimulyo	-	15	10	-	-	53	14	92
	Karangrejo	1	7	9	-	-	60	10	87
	Senden	4	4	7	-	-	54	2	71
	Sugihan	-	3	4	-	-	58	9	74
	Bendoagung	6	33	8	-	-	48	9	104
	Timahan	-	17	5	-	-	32	29	83
03.	Persentase Rnc. 2 thd Rin 1.	0.35	0.43	0.59	0.06	-	0.71	0.94	0.62

Suber : PLKB Kec. Kampak

Tabel 4.30 Realisasi Pencapaian Akseptor KB Baru Menurut Alat Kontrasepsi, 2011

No	Desa	IUD	PIL	Kondom	MOW	MOP	Suntik	Inplan
(1)	(2)	(3)	(4)	(5)	(6)	(7)	(8)	(9)
1	Ngadimulyo	-	15	10	-	-	55	14
2	Karangrejo	1	7	9	-	-	60	10
3	Senden	4	4	7	-	-	54	2
4	Sugihan	-	3	4	-	-	58	9
5	Bendoagung	6	33	8	-	-	48	9
6	Bogoran	-	30	11	1	-	54	-
7	Timahan	-	17	5	-	-	32	29
Jumlah		11	109	54	1	0	361	73

Suber : PLKB Kec. Kampak

**Tabel 4.31 Jumlah Keluarga Sejahtera  
2011**

No	Desa	Pra Sejahtera	Sejahtera			
			I	II	III	III Plus
(1)	(2)	(3)	(4)	(5)	(6)	(7)
1	Ngadimulyo	1,045	338	279	294	22
2	Karangrejo	654	850	719	289	41
3	Senden	91	233	634	266	26
4	Sugihan	118	357	494	220	-
5	Bendoagung	144	444	1,109	197	67
6	Bogoran	537	644	320	19	2
7	Timahan	691	708	106	-	-
Jumlah		3,280	3,574	3,661	1,285	158

Suber : PLKB Kec. Kampak

**Tabel 4.32 Gangguan Kriminalitas Menurut Jenisnya  
2011**

No.	Jenis Kriminalitas	Dilaporkan	Diselesaikan
(1)	(2)	(3)	(4)
1.	Pencurian Kayu Hutan	-	-
2.	Pembunuhan	-	-
3.	Pencurian Dengan Pemberatan	3	1
4.	Penganiayaan	2	2
5.	Penipuan dan atau Penggelapan	-	-
6.	Pembakaran	-	-
7.	Perampasan	-	-
8.	Curanmor	-	-
9.	Perjudian	1	1
10.	Cursa (Pencurian Biasa)	1	1
11.	Lain-lain (Miras)**	8	8
<b>Jumlah</b>		<b>15</b>	<b>13</b>

Sumber : Polsek Kec. Kampak

Keterangan :

\* SP 3 (tersangka gila)

\*\* Perda 3 / 02 (menebang kayu rakyat tanpa ijin)

**Tabel 4.33 Gangguan Kecelakaan Lalu-lintas**

No	Uraian	Tahun 2010 (Jumlah)	Tahun 2011 (Jumlah)
(1)	(2)	(3)	(4)
1.	Meninggal Dunia	-	1
2.	Luka Berat	3	12
3.	Luka Ringan	8	14
4.	Kerugian Materi ( 000 Rp.)	1,150	22,500
5	Jumlah Laka	5	21

Sumber : Polsek Kec. Kampak

**Tabel 4.34 Peristiwa Nikah, Talak, Cerai, dan Rujuk  
2011**

No	Desa	Nikah	Talak	Cerai	Rujuk
(1)	(2)	(3)	(4)	(5)	(6)
1	Ngadimulyo	66	-	-	-
2	Karangrejo	88	-	-	-
3	Senden	48	-	-	-
4	Sugihan	36	-	-	-
5	Bendoagung	49	-	-	-
6	Bogoran	55	-	-	-
7	Timahan	48	-	-	-
Jumlah		390	0	0	0

Sumber : KUA Kec Kampak



**Tabel 4.35 Jumlah Taman Kanak-kanak Al Quran dan Taman Pendidikan Al Quran, 2011**

No	Desa	TPQ
(1)	(2)	(4)
1	Ngadimulyo	11
2	Karangrejo	24
3	Senden	12
4	Sugihan	11
5	Bendoagung	11
6	Bogoran	11
7	Timahan	12
Jumlah		92

Sumber : KUA Kec Kampak

**Tabel 4.36 Tanah Wakaf per Desa (Ha)  
2011**

No	Desa	Bersertifikat		Ber-AIW	
		Jumlah	Luas (m2)	Jumlah	Luas (m2)
(1)	(2)	(3)	(4)	(5)	(6)
1	Ngadimulyo	5	-	7	674
2	Karangrejo	13	-	20	3,226
3	Senden	8	-	13	2,639
4	Sugihan	21	-	2	4,678
5	Bendoagung	10	-	11	3,581
6	Bogoran	8	-	10	956
7	Timahan	8	-	8	1,752
Jumlah		73	-	71	17,506

Sumber : KUA Kec Kampak

**Tabel. 4.37 Jumlah Tempat Ibadah  
2011**

No.	Desa	Masjid	Mush	Gereja katholik	Gereja Protestan	Pura	Klenteng
(1)	(2)	(3)	(4)	(5)	(6)	(7)	(8)
1	Ngadimulyo	10	13	-	-	-	-
2	Karangrejo	12	24	-	-	-	-
3	Senden	4	18	-	-	-	-
4	Sugihan	8	18	-	-	-	-
5	Bendoagung	5	20	1	2	-	-
6	Bogoran	8	22	-	-	-	-
7	Timahan	5	16	-	-	-	-
Jumlah		52	131	1	2	0	0

Sumber : Kantor Urusan Agama (KUA)

**Tabel 4.38 Pemanfaatan Pelayanan Kesehatan Menurut Status Bayar per Bulan, 2011**

No.	Bulan	Bayar	Gratis		askes
			Kartu Sehat	Lainnya	
(1)	(2)	(3)	(4)	(5)	(6)
1.	Januari	408	148	64	76
2.	Pebruari	369	182	41	58
3.	Maret	461	149	42	62
4.	April	403	139	36	50
5.	Mei	485	164	49	85
6.	Juni	435	140	50	63
7.	Juli	418	123	11	66
8.	Agustus	459	175	63	78
9.	September	399	109	43	35
10.	Oktober	364	133	52	73
11.	Nopember	490	155	43	65
12.	Desember	474	142	5	49
Jumlah		5,165	1,759	499	760

Sumber : Puskesmas Kampak

**Tabel 4.39 Pemanfaatan Pelayanan Kesehatan Menurut Jenis Pelayanan dan Jumlah Hari Rawat per Bulan, 2011**

No.	Bulan	Jenis Pelayanan				Jumlah Hari Rawat
		Pengobatan	Gigi	BKIA	Lainnya	
(1)	(2)	(3)	(4)	(5)	(6)	(7)
1.	Januari	395	108	223	35	371
2.	Pebruari	347	111	152	30	656
3.	Maret	333	99	154	86	430
4.	April	366	125	248	81	362
5.	Mei	350	203	232	41	470
6.	Juni	397	152	226	26	273
7.	Juli	281	124	216	62	296
8.	Agustus	289	95	170	42	540
9.	September	396	120	179	38	327
10.	Oktober	374	104	176	39	301
11.	Nopember	465	105	176	49	423
12.	Desember	286	62	120	5	226
Jumlah		4,279	1,408	2,272	534	4,675

Sumber : Puskesmas Kampak

**Tabel 4.40 Kunjungan Menurut Kelompok Umur per Bulan  
2011**

No.	Bulan	Kelompok Umur				Total Kunjungan
		<1 th	1-4 th	5-15 th	>15 th	
(1)	(2)	(3)	(4)	(5)	(6)	(7)
1.	Januari	67	21	110	496	694
2.	Pebruari	36	39	86	489	650
3.	Maret	41	64	69	551	725
4.	April	47	54	90	435	626
5.	Mei	51	46	124	562	783
6.	Juni	47	42	110	489	688
7.	Juli	14	28	94	482	618
8.	Agustus	81	34	155	505	775
9.	September	22	30	87	424	139
10.	Oktober	55	14	61	492	622
11.	Nopember	50	25	96	582	753
12.	Desember	20	37	101	517	675
Jumlah		531	434	1,183	6,024	7,748

Sumber : Puskesmas Kampak

**Tabel 4.41 Jumlah Penyandang Cacat Menurut Jenisnya 2011**

No.	Jenis Cacat	Jumlah / Orang
(1)	(2)	(3)
1.	Tuna Netra	22
2.	Tuna Rungu	22
3.	Tuna Wicara	10
4.	Cacat Tubuh	28
5.	Cacat Mental	19
6.	Cacat Ganda	4
Jumlah		105

Sumber : Kantor Kecamatan Kampak

Tabel 4.42  
 Pemeluk Agama Menurut Desa dan agama Yang Dianut Tahun 2011

No	Desa	Islam	Katolik	Kristen	Hindu	Budha	Jumlah
(1)	(2)	(3)	(4)	(5)	(6)	(7)	(8)
1	Ngadimulyo						
2	Karangrejo						
3	Senden	TIDAK TERSEDIA DATA					
4	Sugihan						
5	Bendoagung						
6	Bogoran						
7	Timahan						
Jumlah							

Sumber : KUA Kecamatan Kampak



Tabel 4.43  
 Petugas Kesehatan Menurut Desa Dan Profesinya  
 Tahun 2011

	Desa	Dokter	Bidan	Mantri Kes/ Perawat	Dukun Pijat	Dukur Bayi	Petugas Kes. Lainnya
(1)	(2)	(3)	(4)	(5)	(6)	(7)	
1	Ngadimulyo	-	1	-	3	5	-
2	Karangrejo	-	4	1	7	4	1
3	Senden	-	-	1	5	1	1
4	Sugihan	-	2	1	3	2	1
5	Bendoagung	2	1	3	2	1	3
6	Bogoran	-	3	1	2	2	1
7	Timahan	-	1	1	2	3	1
<b>Jumlah</b>		<b>2</b>	<b>5</b>	<b>5</b>	<b>6</b>	<b>6</b>	<b>5</b>

Sumber : Profil Desa

Tabel 4.44  
Kelahiran Menurut Desa Dan Penolong Kelahiran  
Tahun 2011

Desa	Tempat Kelahiran			Penolong Kelahiran		Jumlah
	R. Bersalin	Bukan Rumah Bersalin	Dokter	Bidan/Perawat	Dukun Bayi	
(1)	(2)	(3)	(4)	(5)	(6)	(7)
1 Ngadimulyo	-	1	-	1	2	4
2 Karangrejo	-	4	-	5	7	16
3 Senden	-	-	-	-	1	1
4 Sugihan	-	1	-	1	2	4
5 Bendoagung	-	2	2	3	2	9
6 Bogoran	-	1	-	1	3	5
Jumlah	-	9	2	11	17	39

Sumber : Profil Desa

Tabel 4.45  
 Fasilitas Kesehatan Menurut Desa dan Jenisnya  
 Tahun 2011

	Desa	Puskesmas/ P.Pembantu	BKIA/ Rumah Bersalin	Polindes	Posyandu
	(1)	(2)	(3)	(4)	(5)
1	Ngadimulyo	1	-	1	6
2	Karangrejo	1	-	1	10
3	Senden	1	-	1	4
4	Sugihan	1	-	1	4
5	Bendoagung	1	1	1	6
6	Bogoran	1	-	1	5
7	Timahan	1	-	1	6
	Jumlah	7	1	7	41

Sumber : Profil Desa

Tabel 4.46  
Organisasi Kesenian Menurut Desa dan Jenisnya  
Tahun 2011

	Desa	Jaranan	Reog	Orkes	Berjanjen
	(1)	(2)	(3)	(4)	(5)
1	Ngadimulyo	-	-	-	2
2	Karangrejo	3	-	1	4
3	Senden	1	-	1	6
4	Sugihan	-	-	1	2
5	Bendoagung	-	-	2	4
6	Bogoran	1	-	-	2
7	Timahan	1	-	-	-
	Jumlah	6	0	5	20

Sumber : Profil Desa

Tabel 4.47  
 Perkumpulan Olah Raga Menurut Desa dan Jenisnya  
 Tahun 2011


	Desa	Sepak Bola	Volly Ball	Silat/ Karate	Bulu Tangkis
	(1)	(2)	(3)	(4)	(5)
1	Ngadimulyo	-	1	-	-
2	Karangrejo	1	4	1	-
3	Senden	1	1	2	-
4	Sugihan	1	1	-	-
5	Bendoagung	1	2	1	1
6	Bogoran	-	1	1	-
7	Timahan	-	1	-	-
Jumlah		4	11	5	1

Sumber : Profil Desa

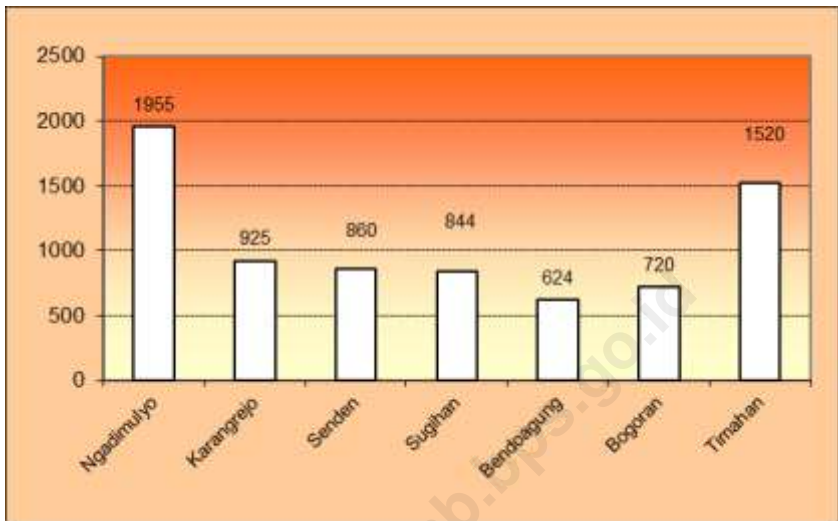
5

# Pertanian

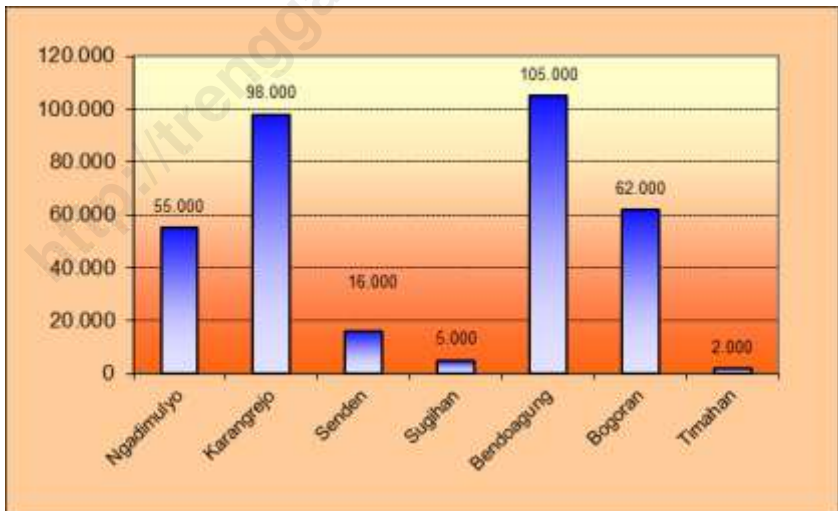
*Agricultural*



**Grafik 9. Populasi Ternak Kambing per Desa, 2010**



**Grafik 10. Populasi Ayam Ras per Desa, 2010**



**Tabel 5.1 Luas Tanah Menurut Penggunaan (Ha)  
2007 - 2011**

No.	Jenis Tanah	Tahun				
		2007	2008	2009	2010	2011
(1)	(2)	(4)	(5)	(6)	(7)	-8
1.	Tanah Sawah	337.5	318	359	359	359
2.	Tanah Kering :					
	- Tanah Tegal / Ladang	1866	1588	1839	1839	1839
	- Tanah Perkebunan Rakyat	-	558	1103	1103	1103
	- Tanah Bangunan dan Sekitarnya	807.8	445	806	806	806
	- Tanah lain-lain	518.1	508	508	508	508
	- Tanah Hutan Negara	4185	4185	3099	3099	3099
	<b>Jumlah</b>	<b>7714</b>	<b>7602</b>	<b>7714</b>	<b>7714</b>	<b>7714</b>

Sumber : Mantri Tani / Podes



**Tabel 5.2 Luas Sawah Menurut Jenis Pengairan (Ha)  
2011**

No	Desa	Teknis	Setengah Teknis	Seder- hana PU	Non PU	Tadah Hujan	Jumlah
(1)	(2)	(3)	(4)	(5)	(6)	(7)	(8)
1	Ngadimulyo	-	12	-	-	5	17
2	Karangrejo	-	67	-	-	8	75
3	Senden	-	65	-	-	3	68
4	Sugihan	-	44	-	-	23	67
5	Bendoagung	-	58	-	-	-	58
6	Bogoran	-	32	-	-	8	40
7	Timahan	-	-	-	-	33	33
Jumlah		-	278	-	-	80	358

Sumber : Mantri Tani Kec. Kampak

**Tabel 5.3 Luas Tanah Kering Menurut Penggunaan (Ha) 2011**

No.	Desa	Diusahakan Untuk Pertanian	Tidak diusahakan Untuk	Tanah Hutan Negara / Rakyat	Jumlah
(1)	(2)	(3)	(4)	(5)	(6)
1	Ngadimulyo	738	-	1,237	1,975
2	Karangrejo	301	-	301.00	602.00
3	Senden	178	12	190.00	380.00
4	Sugihan	181	3	184.00	368.00
5	Bendoagung	254	-	254.00	508.00
6	Bogoran	366	-	366.00	732.00
7	Timahan	631	3	634.00	1,268.00
Jumlah		2,649	18	3,166.00	5,833.00

Sumber : Mantri Tani Kec Kampak

**Tabel 5.4 Luas Panen Tanaman Bahan Makanan (Ha)**

No	Jenis Tanaman	2010	2011
(1)	(2)	(3)	(4)
1.	Padi Sawah	704	715
2.	Padi Ladang	16	52
3.	Jagung	75	40
4.	Ubi Kayu	809	756
5.	Ubi Jalar	-	-
6.	Kacang Tanah	14	14
7.	Kedelai	23	23
Jumlah		1,641	1,600

Sumber : Mantan Kecamatan Kampak

**Tabel 5.5 Produksi Tanaman Bahan Makanan Per Ha (Kwintal)**

No	Jenis Tanaman	Bentuk Produksi	Jumlah (Kwintal)	
			2010	2011
(1)	(2)	(3)	(4)	(5)
1.	Padi Sawah	Gabah	33,681	46,346
2.	Padi Ladang	Gabah	3,471	645
3.	Jagung	Glondong/Use	15,666	2,672
4.	Ubi Kayu	Use	182,699	9,139
5.	Ubi Jalar	-	-	-
6.	Kacang Tanah	Polong	1,657	143
7.	Kedelai	Use	1,715	284
Jumlah			238,889	238,889

Sumber : Mantan Kecamatan Kampak

**Tabel 5.6 Produksi Sayuran (Kwintal)**

No	Jenis Sayuran	Jumlah (Kwintal)	
		2010	2011
(1)	(2)	(3)	(4)
1.	Kacang Panjang	181	201
2.	Cabe	265	571
3.	Buncis	-	-
4.	Labu Siam	471	869
5.	Kentang	881	-
6.	Petai/sawi	110	-
7.	Bawang Putih	-	-
8.	Bawang Merah	-	-
9.	Nangka Muda	161	-
10.	Petai	128	2063
11.	Bayam	-	-

Sumber : Mantan Kecamatan kampak

**Tabel 5.7 Produksi Buah-buahan (Kwintal)**

No	Jenis Buah-buahan	Jumlah (Kwintal)	
		2010	2011
(1)	(2)	(3)	(4)
1.	Alpukat	425	31
2.	Mangga	3,110	4,550
3.	Rambutan	475	124
4.	Jeruk Keprok	-	-
5.	Jeruk Besar	-	29
6.	Durian	244	445
7.	Jambu Air	16	-
8.	Sawo	18	95
9.	Pisang	2,765	14,000
10.	Pepaya	519	5,109
11.	Manggis	13	11
12.	Salak	27	119
Jumlah		7612	24513

Sumber : Mantan Kecamatan Kampak

**Tabel 5.8 Perkumpulan Petani  
2011**

No	Desa	HIPPA Desa		Kontak Tani	SLPTT	Kelompok Tani
		IPPAIR	INSUS (Ha)			
(1)	(2)		(3)	(4)	(5)	(6)
1	Ngadimulyo	-	-	8	-	8
2	Karangrejo	-	-	18	-	18
3	Senden	-	-	9	3	9
4	Sugihan	-	-	8	2	8
5	Bendoagung	-	-	4	-	4
6	Bogoran	-	-	9	-	9
7	Timahan	-	-	6	2	6
Jumlah		-	-	62	7	62

Sumber : Mantan Kecamatan Kampak

**Tabel 5.9 Sarana Produksi dan Pengairan**

No	Sarana	Jumlah	
		2010	2011
(1)	(2)	(3)	(4)
1.	Kios KUD	1	1
2.	Kios Non KUD	4	4
3.	Dam	1	1
4.	Cek Dam	8	8
5.	Pompa Air	-	-
6.	Diesel Air	12	12

Sumber : Mantan Kecamatan Kampak



**Tabel 5.10 Alat-alat Pertanian Yang Masih Dapat Digunakan**

No	Jenis Alat	Jumlah	
		2010	2011
(1)	(2)	(3)	(4)
1.	Pengolah Tanah	<b>4</b>	<b>4</b>
	- Traktor Roda 2	4	4
	- Traktor Roda 4	-	-
2.	Pemberantas Jasad	<b>135</b>	<b>135</b>
	- Hand Spryer	135	135
	- Emposan	-	-
3.	Pengolah Padi	<b>262</b>	<b>262</b>
	- Perontok Padi	254	254
	- Pengereng Padi	-	-
	- Penggiling Padi	8	8

Sumber : Mantan Kecamatan Kampak

**Tabel 5.11 Luas Areal Perkebunan Menurut Jenis Tanaman (Ha)**

No	Jenis Tanaman	Luas (Ha)	
		2010	2011
(1)	(2)	(3)	(4)
01.	Cenkeh	130	255
02.	Kelapa	145	495
03.	Kopi	75	55
04.	Kapuk Randu	28	7
05.	Vanili	3	8
06.	Kapulogo	1	-
07.	Kencur	1	1
08.	Jahe	8	8
09.	Kunyit	3	3
10.	Kakao	267	385
Jumlah		661	1217

Sumber : Mantan Kecamatan Kampak

**Tabel 5.12 Luas Hutan Menurut Fungsi Hutan Dan Reboisasi (Ha)**

No	Uraian	Luas (Ha)	
		2010	2011
(1)	(2)	(3)	(4)
01.	Luas Hutan	4,974.90	4,974.90
	- Lindung	634.10	634.10
	- produksi	4,340.80	4,340.80
	- Wisata	-	-
	- Lainnya	-	-
02.	Reboisasi	-	-
	Jumlah	4,974.90	4,974.90

Sumber : Perhutani Kecamatan Kampak

**Tabel 5.13 Jumlah Produksi Hasil Perhutani Tahun 2011**

No.	Komoditi	Wujud Produksi	Satuan	Jumlah
(1)	(2)	(3)	(4)	(5)
01.	Gondorukem	Getah	Kg	1,645,071
02.	Cengkeh Hasil Hutan	Bunga Kering	Kg	14
03.	Jagung*	Pipilan Basah	Kg	28,100
04.	Padi*	Gabah Kering	Kg	9,100
05.	Kacang Tanah*	Glondong Basah	Kg	-
06.	Kedelai*	Once Kering	Kg	-
07.	Ketela*	Buah Basah	Kg	363,600
08.	Nilam*	Daun Kering	Kg	81,490

Sumber : Perhutani Kecamatan Kampak

Keterangan \* = Hasil Tanaman masyarakat di bawah Tegakan.

**Tabel 5.14 Populasi Ternak per Desa 2011**

No	Desa	Ternak Besar			Ternak Kecil	
		Sapi	Kerbau	Kuda	Kambing	Domba
(1)	(2)	(3)	(4)	(5)	(6)	(7)
1	Ngadimulyo	459	-	-	3102	57
2	Karangrejo	381	-	-	1468	64
3	Senden	236	-	-	1365	57
4	Sugihan	325	-	-	1339	59
5	Bendoagung	148	-	-	990	60
6	Bogoran	174	-	-	1142	57
7	Timahan	414	-	-	2412	40
Jumlah		2137	0	0	11818	394

Sumber : Dinas Peternakan / Mantri Ternak Kecamatan Kampak

**Tabel 5.15 Populasi Unggas dan Aneka Ternak per Desa 2011**

No	Desa	Ayam Ras	Ayam Buras	Itik	Enthok	Angsa
(1)	(2)	(3)	(4)	(5)	(6)	(7)
1	Ngadimulyo	164,006	3,660	-	427	-
2	Karangrejo	292,229	6,913	19	547	-
3	Senden	47,711	3,660	10	224	-
4	Sugihan	14,909	3,253	7	248	-
5	Bendoagung	313,102	3,660	24	224	-
6	Bogoran	184,879	3,253	10	236	-
7	Timahan	5,964	6,100	2	135	-
Jumlah		1,022,800	30,499	72	2,041	0

Sumber : Dinas Peternakan / Mantri Ternak Kecamatan Kampak

**Tabel 5.16**  
**Luas Panen, Produktivitas Dan Produksi Per Sub Round Tanaman Palawija (Ubi Kayu) Kecamatan Kampak Tahun 2011**

No.	Sub Round	Luas Panen (Ha)	Produktivitas (Ku/Ha)	Produksi (Ton)
(1)	(2)	(3)	(4)	(5)
01.	Januari s/d April	55.00	269,85	1,484
02.	Mei s/d Agustus	12	215,80	259
03.	September s/d Desember	725	220,40	15,979
Januaris/d Desember		737	0	16,238

Sumber : BPS / Dinas Pertanian

**Tabel 5.17**  
**Luas Panen, Produktivitas Dan Produksi Per Sub Round Tanaman Palawija**  
**(Kedelai) Kecamatan Kampak Tahun 2011**

No.	Sub Round	Luas Panen (Ha)	Produktivitas (Ku/Ha)	Produksi (Ton)
(1)	(2)	(3)	(4)	(5)
01.	Januari s/d April	92	11,10	102
02.	Mei s/d Agustus	-	-	-
03.	September s/d Desember	137	12,10	166
Januaris/d Desember		137	23,20	268

**Tabel 5.18**  
**Luas Panen, Produktivitas Dan Produksi Per Sub Round Tanaman Palawija**  
**(Kacang Tanah) Kecamatan Kampak Tahun 2011**

No.	Sub Round	Luas Panen (Ha)	Produktivitas (Ku/Ha)	Produksi (Ton)
(1)	(2)	(3)	(4)	(5)
01.	Januari s/d April	38	15,40	59
02.	Mei s/d Agustus	-	-	-
03.	September s/d Desember	11	11,50	12
Januaris/d Desember		49	26,90	71

Sumber : BPS / Dinas Pertanian



**Tabel 5.19**  
**Luas Panen, Produktivitas Dan Produksi Per Sub Round Tanaman Padi Ladang**  
**Kecamatan Kampak Tahun 2011**

No.	Sub Round	Luas Panen (Ha)	Produktivitas (Ku/Ha)	Produksi (Ton)
(1)	(2)	(3)	(4)	(5)
01.	Januari s/d April	52	40,40	210
02.	Mei s/d Agustus	-	-	-
03.	September s/d Desember	-	-	-
Januaris/d Desember		-	-	-

**Tabel 5.20**  
**Luas Panen, Produktivitas Dan Produksi Per Sub Round Tanaman Palawija**  
**(Jagung) Kecamatan Kampak Tahun 2011**

No.	Sub Round	Luas Panen (Ha)	Produktivitas (Ku/Ha)	Produksi (Ton)
(1)	(2)	(3)	(4)	(5)
01.	Januari s/d April	309	53.00	1,641
02.	Mei s/d Agustus	92	30,28	278
03.	September s/d Desember	51	64,50	329
Januaris/d Desember		784	53	2,248

Sumber : BPS / Dinas Pertanian

**Tabel 5.21**  
**Luas Panen, Produktivitas Dan Produksi Per Sub Round Tanaman Padi Sawah**  
**Kecamatan Kampak Tahun 2011**

No.	Sub Round	Luas Panen (Ha)	Produktivitas (Ku/Ha)	Produksi (Ton)
(1)	(2)	(3)	(4)	(5)
01.	Januari s/d April	313	59,35	1,857
02.	Mei s/d Agustus	298	46,50	1,386
03.	September s/d Desember	102	62,90	642
Januaris/d Desember		713	168,75	3,885

Sumber : BPS / Dinas Pertanian

Tabel 5.22  
Luas Tanaman Padi dan Palawija Menurut Desa dan Jenisnya (Ha)  
Tahun 2011

Desa	Padi	Jagung	Ubi Kayu	Ubi Jalar	Kacang Tanah	Kedelai
(1)	(2)	(3)	(4)	(5)	(6)	(7)
1 Ngadimulyo	-	-	-	-	-	-
2 Karangrejo	-	-	-	-	-	-
3 Senden	157	10	100	-	-	43
4 Sugihan	135	17	-	-	-	50
5 Bendoagung	-	-	-	-	-	-
6 Bogoran	-	-	-	-	-	-
7 Timahan	19	295	328	-	8	-
Jumlah	311.0	322.0	428.0	0.0	8.0	93.0

Sumber : Mantri tani / Profil Desa

Tabel 5.23  
Produksi Padi dan Palawija Menurut Desa dan Jenisnya (Kw)  
Tahun 2011

Desa	Padi	Jagung	Ubi Kayu	Ubi Jalar	Kacang Tanah	Kedelai
(1)	(2)	(3)	(4)	(5)	(6)	(7)
1 Ngadimulyo	-	-	-	-	-	-
2 Karangrejo	-	-	-	-	-	-
3 Senden	8,880	1,000	10,000	-	-	750
4 Sugihan	4,200	600	-	-	3,500	21,600
5 Bendoagung	-	-	-	-	-	-
6 Bogoran	-	-	-	-	-	-
7 Timahan	570	8,260	1,152	-	38	-
Jumlah	13,650	9,860	11,152	-	3,538	22,350

Sumber : Mantri tani / Profil Desa

Tabel 5.24  
 Luas Panen Tanaman Sayur-Sayuran Menurut Desa dan Jenisnya (Ha)  
 Tahun 2011

Desa	Bawang Merah	Bawang Putih	Daun Bawang	Cabe	Tomat	Bayam
(1)	(2)	(3)	(4)	(5)	(6)	(7)
1 Ngadimulyo	-	-	-	-	-	-
2 Karangrejo	-	-	-	-	-	-
3 Senden	-	-	-	0'5	-	-
4 Sugihan	-	-	-	-	-	-
5 Bendoagung	-	-	-	-	-	-
6 Bogoran	-	-	-	-	-	-
7 Timahan	-	-	-	-	-	-
Jumlah	-	-	-	0.5	-	-

Sumber : Mantri tani / Profil Desa

Lanjutan Tabel 5.25

Desa	Kacang Panjang	Buncis	Kangkung	Ketimun	Kubis	Terong
(1)	(8)	(9)	(10)	(11)	(12)	(13)
1 Ngadimulyo	-	-	-	-	-	-
2 Karangrejo	-	-	-	-	-	-
3 Senden	0.50	-	0.25	-	-	-
4 Sugihan	1.88	-	0.63	-	-	-
5 Bendoagung	-	-	-	-	-	-
6 Bogoran	-	-	-	-	-	-
7 Timahan	1.38	-	-	-	-	-
Jumlah	3.75		0.88			

Sumber : Mantri tani / Profil Desa

Tabel 5.25  
 Produksi Sayur-sayuran Menurut Desa dan Jenisnya (Kw)  
 Tahun 2011

Desa	Bawang Merah	Bawang Putih	Daun Bawang	Cabe	Tomat	Bayam
(1)	(2)	(3)	(4)	(5)	(6)	(7)
1 Ngadimulyo	-	-	-	-	-	-
2 Karangrejo	-	-	-	-	-	-
3 Senden	-	-	-	15	-	-
4 Sugihan	-	-	-	-	-	-
5 Bendoagung	-	-	-	-	-	-
6 Bogoran	-	-	-	-	-	-
7 Timahan	-	-	-	-	-	-
Jumlah	-	-	-	15	-	-

Sumber : Mantri tani / Profil Desa

Lanjutan Tabel 5.26

Desa	Kacang Panjang	Buncis	Kangkung	Ketimun	Kubis	Terong
(1)	(8)	(9)	(10)	(11)	(12)	(13)
1 Ngadimulyo	-	-	-	-	-	-
2 Karangrejo	-	-	-	-	-	-
3 Senden	0.500	-	0.025	-	-	-
4 Sugihan	0.563	-	0.625	-	-	-
5 Bendoagung	-	-	-	-	-	-
6 Bogoran	-	-	-	-	-	-
7 Timahan	0.425	-	-	-	-	-
Jumlah	1.488	0.000	0.650	0.000	0.000	0.000

Sumber : Mantri tani / Profil Desa



Tabel 5.26  
 Produksi Tanaman Perkebunan Menurut Desa dan Jenisnya (Kw)  
 Tahun 2011

Desa	Kelapa	Kopi	Cengkeh	Kapuk Randu	Tembakau
(1)	(2)	(3)	(4)	(5)	(6)
1 Ngadimulyo	-	-	-	-	-
2 Karangrejo	-	-	-	-	-
3 Senden	360.00	7.50	80.00	-	-
4 Sugihan	552.00	5.20	-	-	-
5 Bendoagung	-	-	-	-	-
6 Bogoran	-	-	-	-	-
7 Timahan	700.00	15.00	420.00	-	-
Jumlah	1612.00	27.70	500.00	0.00	0.00

Sumber : Mantri tani / Profil Desa

Lanjutan Tabel 5.28

Desa	Tebu	Bambu	Jambu Mete	Teh	Lainnya
(1)	(7)	(8)	(9)	(10)	(11)
1 Ngadimulyo	-	-	-	-	-
2 Karangrejo	-	-	-	-	-
3 Senden	-	55,000	-	-	-
4 Sugihan	530,000	-	-	-	-
5 Bendoagung	-	-	-	-	-
6 Bogoran	-	-	-	-	-
7 Timahan	-	73,361	-	-	-
Jumlah	530,000	128,361	0	0	0

Sumber : Mantri tani / Profil Desa

Tabel 5.27  
 Banyaknya Tanaman Buah-buahan Menurut Desa dan Jenisnya (Pohon)  
 Tahun 2011

Desa	Alpoket	Mangga	Duku/ Langsat	Durian	Nangka
(1)	(2)	(3)	(4)	(5)	(6)
1 Ngadimulyo	-	-	-	-	-
2 Karangrejo	-	-	-	-	-
3 Senden	-	100	-	-	75
4 Sugihan	-	125	-	-	-
5 Bendoagung	-	-	-	-	-
6 Bogoran	-	-	-	-	-
7 Timahan	1,122	10	25	155	285
Jumlah	1,122	235	25	155	360

Sumber : Mantri tani / Profil Desa

Lanjutan Tabel 5.29

Desa	Rambutan	Pisang	Sawo	Semangka	Sirsak	Sukun
(1)	(7)	(8)	(9)	(10)	(11)	(12)
1 Ngadimulyo	-	-	-	-	-	-
2 Karangrejo	-	-	-	-	-	-
3 Senden	80	8,000	-	-	-	-
4 Sugihan	100	12,000	-	-	-	-
5 Bendoagung	-	-	-	-	-	-
6 Bogoran	-	-	-	-	-	-
7 Timahan	21	10,555	7	-	16	3
Jumlah	201	30,555	7	0	16	3

Sumber : Mantri tani / Profil Desa

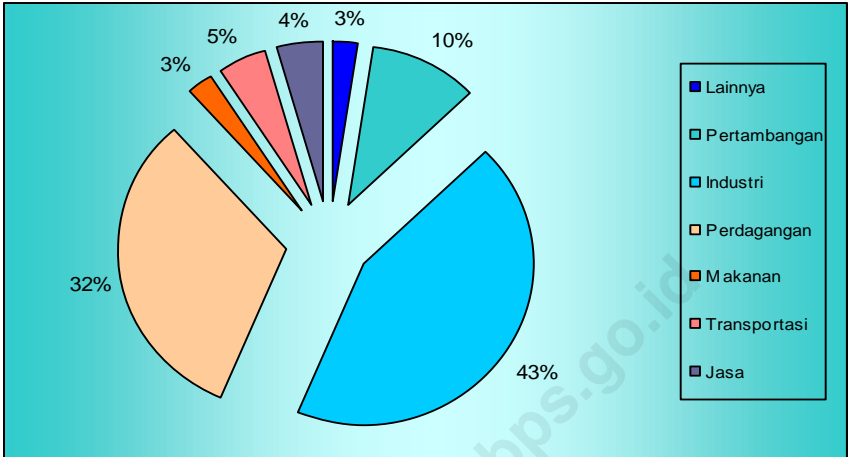
# *Economy*



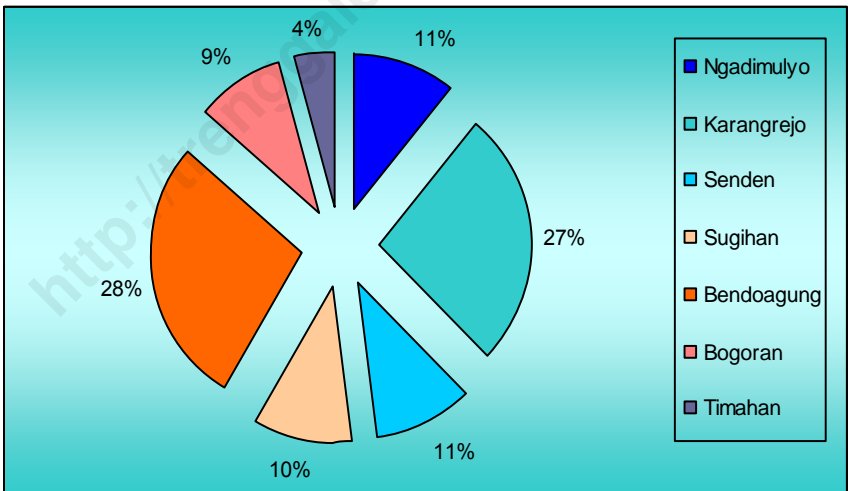
6

Ekonomi  
*Economy*

**Grafik 11. Jumlah Usaha Hasil SE'06 Menurut Lapangan Usaha**



**Grafik 12. Jumlah Usaha Hasil SE'06 Menurut Desa**



**Tabel 6.1 Banyaknya Pasar  
2011**

No.	Desa	Pasar Daerah	Pasar Desa
(1)	(2)	(3)	(4)
01.	Ngadimulyo	-	1
02.	Karangrejo	-	1
03.	Senden	-	-
04.	Sugihan	-	-
05.	Bendoagung	1	-
06.	Bogoran	-	-
07.	Timahan	-	1
Jumlah		1	3

Sumber: KSK Kecamatan Kampak

**Tabel 6.2 Jumlah Usaha Hasil Sensus Ekonomi Tahun 2006  
per Desa di Kecamatan Kampak**

No.	Desa	Jumlah Usaha	Persentase (%)
(1)	(2)	(3)	(4)
01.	Ngadimulyo	624	11.01
02.	Karangrejo	1,505	26.55
03.	Senden	599	10.57
04.	Sugihan	577	10.18
05.	Bendoagung	1,598	28.19
06.	Bogoran	522	9.21
07.	Timahan	244	4.30
Jumlah		5,669	100

Sumber: BPS Kab. Trenggalek



**Tabel 6.3 Jumlah Usaha Hasil Sensus Ekonomi Tahun 2006  
Menurut Lapangan Usaha**

No.	Desa	Pertambangan / Penggalian	Industri Pengolahan	Listrik, Gas, dan Air	Konstruksi
(1)	(2)	(3)	(4)	(5)	(6)
01.	Ngadimulyo	120	297	-	-
02.	Karangrejo	88	1098	-	2
03.	Senden	171	197	-	-
04.	Sugihan	7	358	-	-
05.	Bendoagung	108	233	-	1
06.	Bogoran	83	211	-	-
07.	Timahan	-	69	-	-
Jumlah		577	2,463	-	3

Sumber: BPS Kab. Trenggalek

**Lanjutan Tabel 6.3**

No.	Desa	Perdagangan Besar dan Eceran	Akomodasi dan Penyediaan Makanan	Transportasi, Pergudangan , Komunikasi
(1)	(2)	(7)	(8)	(9)
01.	Ngadimulyo	151	14	12
02.	Karangrejo	236	4	20
03.	Senden	186	1	11
04.	Sugihan	106	8	27
05.	Bendoagung	860	102	165
06.	Bogoran	159	10	20
07.	Timahan	124	6	15
Jumlah		1,822	145	270

Sumber: BPS Kab. Trenggalek

**Lanjutan Tabel 6.3**

No.	Desa	Perantara Keuangan	Real Estate, Persewaan, Jasa Perusahaan	Jasa Pendidikan
(1)	(2)	(10)	(11)	(12)
01.	Ngadimulyo	1	4	7
02.	Karangrejo	1	6	10
03.	Senden	2	3	4
04.	Sugihan	1	11	9
05.	Bendoagung	5	16	14
06.	Bogoran	8	4	3
07.	Timahan	1	4	6
Jumlah	Jumlah	19	48	53

No.	Desa	Jasa Kesehatan dan Kegiatan Sosial	Jasa Kemasya- rakatan, Sosial Budaya	Jasa Perorangan yang Melayani Rumah tangga
(1)	(2)	(13)	(14)	(15)
01.	Ngadimulyo	2	16	-
02.	Karangrejo	3	37	-
03.	Senden	-	24	-
04.	Sugihan	5	44	1
05.	Bendoagung	7	87	-
06.	Bogoran	2	22	-
07.	Timahan	3	16	-
Jumlah		22	246	1

Sumber: BPS Kab. Trenggalek

**Tabel 6.4 Jumlah Usaha Hasil Sensus Ekonomi 2006 (SE'06)  
Menurut Lapangan Usaha di Kecamatan Kampak**

Kata-gori	Lapangan Usaha	Usaha L1*	Usaha L2**	Jumlah
(1)	(2)	(3)	(4)	(5)
C	Pertambangan/Penggalian	0	577	577
D	Industri Pengolahan	1	2,452	2,453
E	Listrik, Gas dan Air	0	1	1
F	Konstruksi	0	3	3
G	Perdagangan Besar / Eceran	913	909	1,822
H	Penyediaan Akomodasi dan Penyediaan Makan Minum	89	56	145
I	Transportasi, Pergudangan dan Komunikasi	196	74	270
J	Perantara Keuangan	0	19	19
K	Real Estate, Usaha Persewaai dan Jasa Perusahaan	0	48	48
M	Jasa Pendidikan	0	53	53
N	Jasa Kesehatan dan Kegiatan Sosial	0	22	22
O	Jasa Kemasyarakatan dan Sosial Budaya	40	206	246
P	Jasa Perorangan yang Melayani Rumah tangga	1	1	2
Jumlah		1,240	4,421	5,661

Sumber : BPS Kab. Trenggalek

Ket : \* L1 : Lokasi Tidak Tetap

\*\*L2 : Lokasi Tetap

**Tabel 6.5 : Anggaran Keuangan Pemerintah Desa 2011  
(Ribuan Rupiah)**

No.	Desa	Jenis Anggaran		
		Rutin	Pembangunan	Jumlah
(1)	(2)	(3)	(4)	(5)
01.	Ngadimulyo			
02.	Karangrejo			
03.	Senden			
04.	Sugihan	TIDAK TERSEDIA DATA		
05.	Bendoagung			
06.	Bogoran			
07.	Timahan			
Jumlah				

Sumber : Kantor Kecamatan Kampak

**Tabel 6.6 : Penerimaan Dari Pajak Bumi Dan Bangunan 2011**

No.	Desa	Wajib Pajak	Wajib Pajak Tinggal Di Desa Lain	Target (Rp)	Realisasi (%)
(1)	(2)	(3)	(4)	(5)	(6)
01.	Ngadimulyo				
02.	Karangrejo				
03.	Senden				
04.	Sugihan	TIDAK TERSEDIA DATA			
05.	Bendoagung				
06.	Bogoran				
07.	Timahan				
Jumlah					

Sumber : Kantor Kecamatan Kampak

**Tabel 6.7 : Rata-rata Harga yang Dibayar Petani Tahun 2011**

No.	Uraian	Satuan	Nilai (Rp)
(1)	(2)	(3)	(4)
1.	Upah Mencangkul	Hari / Orang	35,000
2.	Upah Menanam	Hari / Orang	30,000
3.	Bibit Padi (Ceherang)	Kg	5,400
4.	Pupuk Urea	Kg	1,200
5.	Pupuk SP-36	Kg	15,500
6.	Pestisida / furadan	Kg	140,000
7.	Sewa traktor tangan	Ha	320,000
8.	Sabit	Buah	20,000
9.	Cangkul	Buah	40,000

Sumber : Kantor Kecamatan Kampak



# **DATA**

## **MENCERDASKAN BANGSA**



**Badan Pusat Statistik Kabupaten Trenggalek**

**Jl. Brigjend Soetran Telp. 0355-791432 Trenggalek 66315**

**e-mail : [bps3503@bps.go.id](mailto:bps3503@bps.go.id)**