

Katalog BPS: 1101002.5303181

Statistik Daerah Kecamatan Amfoang Barat Daya 2016



Badan Pusat Statistik Kabupaten Kupang

**STATISTIK DAERAH
KECAMATAN AMFOANG BARAT DAYA
2016**

<http://kupangkab.bps.go.id>

STATISTIK DAERAH KECAMATAN AMFOANG BARAT DAYA 2016

No. Publikasi : 53030.1654
Katalog BPS : 1101002.5303181
UkuranBuku : 17,6 cm x 25 cm
JumlahHalaman : vi + 10 halaman

Naskah:

Seksi Neraca Wilayah dan Analisis Statistik

Gambar Kulit:

Seksi Neraca Wilayah dan Analisis Statistik

Diterbitkan Oleh:

©Badan Pusat Statistik Kabupaten Kupang

“Dilarang mengumumkan, mendistribusikan, mengomunikasikan, dan/atau menggandakan sebagian atau seluruh isi buku ini untuk tujuan komersial tanpa izin tertulis dari Badan Pusat Statistik”

STATISTIK DAERAH KECAMATAN AMFOANG BARAT DAYA 2016

Tim Penyusun

Pengarah : Ir. Adi H. Manafe, M.Si

Penyunting : Marlyn Jeanne Christine, S.Si, MRD

Penulis : Haryati Mustafa, S.ST

<http://kupangkab.bps.go.id>



Kata Sambutan

Buku Statistik Daerah Kecamatan Amfoang Barat Daya 2016 publikasi rutin yang diterbitkan setiap tahun. Publikasi ini menyajikan data terpilih serta analisis deskriptif yang menggambarkan kondisi geografi, penduduk, sosial, pertanian, dan ekonomi kecamatan Semau secara makro.

Bersama dengan publikasi Kecamatan Amfoang Barat Daya Dalam Angka, diharapkan publikasi Statistik Daerah ini dapat bermanfaat bagi pemerintah daerah maupun pengguna data lainnya dalam memotret kondisi wilayah kecamatan ini.

Akhirnya kami mengucapkan terimakasih kepada semua pihak yang telah berpartisipasi dalam setiap proses pembuatan publikasi ini dan kami juga mengharapkan saran dan kritik yang membangun untuk meningkatkan kualitas publikasi ini pada edisi-edisi berikutnya.

Oelamasi, September 2016
Kepala Badan Pusat Statistik
Kabupaten Kupang

A handwritten signature in black ink, appearing to be "Ir. Adi H. Manafe, M.Si.", written over a faint, large watermark that reads "http://angka.go.id".

Ir. Adi H. Manafe, M.Si
NIP. 19670612 199401 1 001



Kata Pengantar

Publikasi Statistik Daerah Kecamatan Amfoang Barat Daya 2016 disusun berdasarkan data yang ada di Kecamatan Amfoang Barat Daya Dalam Angka dilengkapi data dari Kabupaten Kupang Dalam Angka dan sumber lainnya.

Analisis yang terdapat dalam publikasi ini merupakan analisis deskriptif sederhana atas beberapa data terpilih yang diharapkan dapat membantu para pengguna data dalam memberi gambaran ringkas mengenai kondisi kecamatan Amfoang Barat Daya.

Kami mengharapkan saran dari berbagai pihak untuk peningkatan kualitas publikasi ini di tahun-tahun berikutnya.

Akhirnya kami mengucapkan terimakasih kepada semua pihak yang telah membantu penyusunan publikasi ini.

Oelamasi, September 2016
Plt. Koordinator Statistik
Kecamatan Amfoang Barat Daya

Magel Haens Pasutung
NIP.19810419 200701 1 009



DAFTAR ISI

1.	Geografi	1
2.	Pemerintahan.....	2
3.	Penduduk.....	3
4.	Pendidikan	5
5.	Kesehatan.....	6
6.	Perumahan.....	7
7.	Pertanian.....	8
8.	Perdagangan dan Industri Pengolahan.....	9
9.	Perbandingan Antar Kecamatan yang Berbatasan dengan Amfoang Barat Daya.....	10

Kecamatan Amfoang Barat Daya yang terdiri dari (empat) desa yakni desa Manubelon, desa Nefoneut, desa Letkole dan desa Biobabaru, merupakan salah satu kecamatan dari enam kecamatan yang ada di daratan Amfoang. Secara administrasi, di sebelah Utara kecamatan Amfoang Barat Daya berbatasan dengan kecamatan Amfoang Barat Laut, di Selatan dengan kecamatan Fatuleu Barat, di bagian Timur dengan kecamatan Amfoang Selatan dan di sebelah Barat dengan kecamatan Laut Sabu.

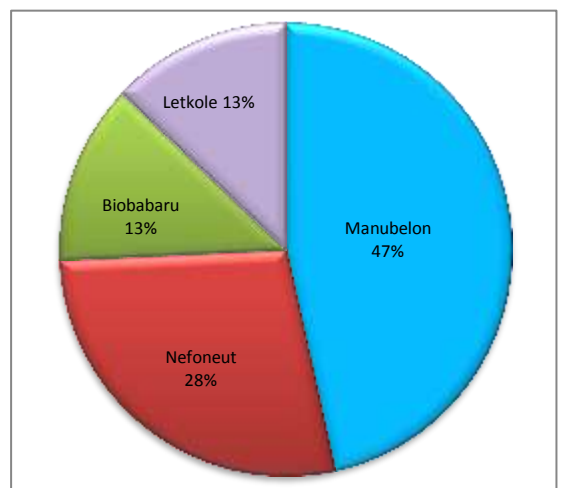
Peta Kecamatan Amfoang Barat Daya



Sumber: Bappeda Provinsi NTT (diedit)

Kecamatan Amfoang Barat Daya yang beribukota Manubelon memiliki luas wilayah 167,59 km². Diantara keempat desa yang ada di kecamatan ini, Manubelon merupakan desa dengan wilayah terluas yakni 47 persen dari total luas wilayah kecamatan Amfoang Barat Daya. Selanjutnya Nefoneut dengan luas wilayah 28 persen dari total luas kecamatan Amfoang Barat Daya. Sedangkan persentase luas wilayah desa Letkole dan Bioba Baru sama yakni 13 persen.

Persentase Luas Wilayah Kecamatan Amfoang Barat Daya Menurut Desa, 2015



Sumber: Amfoang Barat Daya Dalam Angka 2016

Sejak tahun 2011 sampai tahun 2013, tidak ada perubahan jumlah aparat di masing-masing desa se-Kecamatan Amfoang Barat Daya. Hingga tahun 2013, terdapat 12 kepala urusan di kecamatan ini yang berarti masing-masing desa telah memiliki tiga kepala urusan. Sementara, jumlah dusun dan rukun tetangga pada tahun 2011 hingga 2013 tidak ada perubahan yakni 11 dusun, 22 rukun tetangga dan 43 Rukun Tetangga.

Jumlah Kepala Urusan, Dusun, RW dan RT di Kecamatan Amfoang Barat Daya

Uraian	Jumlah		
	2011	2012	2013
Kepala Urusan	12	12	12
Dusun	11	11	11
Rukun Warga (RW)	22	22	22
Rukun Tetangga (RT)	43	43	43

Sumber: Amfoang Barat Daya Dalam Angka 2016

Desa yang memiliki jarak paling jauh ke ibukota kecamatan Amfoang Barat Daya adalah desa Letkole dan Nefoneut yang berjarak 17 km, namun sebaliknya untuk menjangkau ibukota kabupaten, jarak dari desa Nefoneut merupakan yang terdekat yakni 120 km. Sebaliknya, Bioba Baru merupakan desa dengan jarak paling jauh ke ibukota kabupaten yakni 173 km, namun jaraknya ke ibukota kecamatan hanya 5 km. Sementara Ibukota Kecamatan yaitu desa Manubelon berjarak 138 km dari ibukota kabupaten Kupang.

Jarak Desa ke Ibukota Kecamatan dan Kabupaten, 2015

Desa	Jarak Ibukota desa ke.. (km)	
	Kecamatan	Kabupaten
Manubelon	0,25	138
Nefoneut	17	120
Letkole	17	150
Bioba Baru	5	173

Sumber: Amfoang Barat Daya Dalam Angka 2016

Tahun 2015, penduduk kecamatan Amfoang Barat Daya berjumlah 4.560 jiwa atau meningkat satu persen dari tahun sebelumnya dengan jumlah penduduk perempuan lebih tinggi dibanding laki-laki. Rasio jenis kelamin di kecamatan ini pada tahun 2015 adalah sebesar 98 yang berarti terdapat sekitar 98 laki-laki di setiap 100 orang perempuan. Tingkat kepadatan penduduk pada tahun 2015 sama dengan tahun sebelumnya yakni 27 jiwa per km².

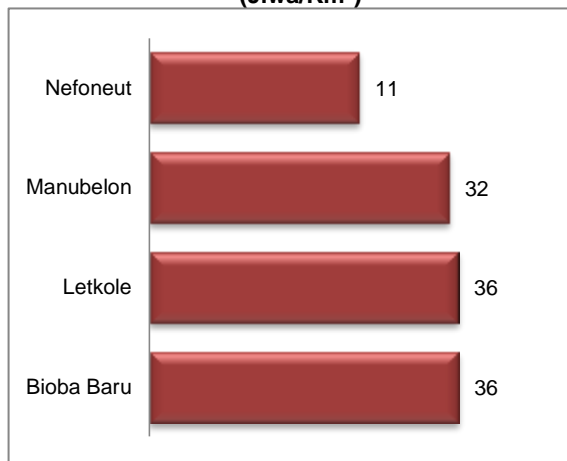
**Indikator Kependudukan
Kecamatan Amfoang Barat Daya**

Uraian	2014	2015
Jumlah Penduduk (jiwa)	4 494	4 560
Jumlah Penduduk Laki-laki (jiwa)	2 278	2 262
Jumlah Penduduk Perempuan (jiwa)	2 216	2 298
Rasio Jenis Kelamin	103	98
Kepadatan Penduduk (jiwa/km ²)	27	27

Sumber: Amfoang Barat Daya Dalam Angka 2015-2016

Di antara empat desa yang ada di kecamatan Amfoang Barat Daya, Bioba Baru dan Letkole merupakan desa dengan kepadatan penduduk tertinggi yakni mencapai 36 jiwa/Km², disusul desa Manubelon dengan kepadatan penduduk masing-masing 32 jiwa/Km². Sementara Nefoneut merupakan desa dengan kepadatan penduduk terendah yakni 11 jiwa/Km².

**Kepadatan Penduduk Menurut Desa, 2015
(Jiwa/Km²)**



Sumber: Amfoang Barat Daya Dalam Angka 2016

Perubahan jumlah penduduk dapat terjadi karena adanya kejadian kelahiran, kematian serta migrasi. Di kecamatan Amfoang Barat Daya, kondisi ketiga komponen ini cukup variatif dari tahun ke tahun. Dibanding dua tahun sebelumnya, jumlah kelahiran di tahun 2013 merupakan yang tertinggi yakni 43 kelahiran. Jumlah kejadian kematian di tahun 2013 meningkat dibanding tahun 2012 yaitu sebesar enam jiwa. Sementara, di komponen migrasi, tercatat jumlah penduduk datang di tahun 2013 lebih banyak daripada penduduk pindah. Angka ini jauh lebih tinggi dibanding tahun 2012. Dibanding tahun 2012, jumlah penduduk yang pindah tercatat hanya enam orang.

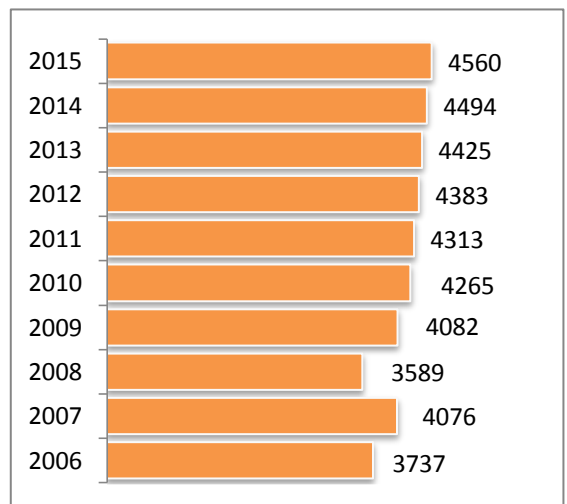
Statistik Komponen Perubahan Penduduk Kecamatan Amfoang Barat Daya

Uraian	Jumlah		
	2011	2012	2013
Kelahiran	29	26	43
Kematian	13	14	20
Datang	17	7	15
Pindah	5	19	6

Sumber: Amfoang Barat Daya Dalam Angka 2012-2014

Berdasarkan hasil proyeksi, secara umum jumlah penduduk kecamatan Amfoang Barat Daya dari tahun ke tahun meningkat. Laju pertumbuhan penduduk tahun 2006-2015 adalah 2,01 persen. Sedangkan, rata-rata pertumbuhan penduduk di kecamatan Amfoang Barat Daya selama periode 2006-2015 tersebut adalah sebesar 2,45 persen per tahunnya.

Perkembangan Jumlah Penduduk Kecamatan Amfoang Barat Daya (jiwa)



Sumber: Amfoang Barat Daya Dalam Angka 2011-2016

Hingga tahun 2013, di kecamatan Amfoang Barat Daya terdapat 7 SD, 2 SMP dan 1 SMU. Rata-rata jumlah murid SD dan SMP masing-masing adalah 105 dan 95 siswa, sementara SMU 114 siswa. Rasio jumlah murid dengan guru yang menggambarkan rata-rata jumlah murid yang menjadi tanggung jawab satu orang guru adalah sebesar 11 di tingkat SD dan SMP, dan 14 di SMU.

Jumlah Sekolah Dasar, Guru, dan Murid di Kecamatan Amfoang Barat Daya, 2013

Uraian	Jenjang Pendidikan		
	SD	SMP	SMU ³⁾
Sekolah	7	2	1
Guru	65	17	8
Murid	735	191	114
Rata-rata Jumlah Murid per Sekolah ¹⁾	105	95	114
Rasio Murid-Guru ¹⁾	11	11	14

Sumber : Dinas Pendidikan, Pemuda dan Olahraga Kabupaten Kupang

Tahun 2013 jumlah guru Sekolah Dasar di Kecamatan Amfoang Barat Daya masih sama dengan tahun 2012 sebanyak 65 guru. Sementara itu jumlah murid pada tahun 2013 menurun dibanding tahun 2012, yang semula pada tahun 2012 905 siswa menjadi hanya 735 siswa. Sementara pada jenjang Sekolah Menengah Pertama terdapat perubahan yang signifikan pada jumlah guru, yakni menurun dari 23 guru pada tahun 2012 menjadi 17 guru. Jumlah siswa juga turun dari 258 orang pada tahun 2012 menjadi 191 siswa pada tahun 2013.

Perkembangan Jumlah Sekolah, Guru dan Murid Menurut Jenjang Pendidikan di Kecamatan Amfoang Barat Daya

Uraian	Jumlah	
	2012	2013
SD¹⁾		
Sekolah ¹⁾	7	7
Guru ²⁾	65	65
Murid	905	735
SMP		
Sekolah	2	2
Guru	23	17
Murid	258	191

Sumber : Dinas Pendidikan, Pemuda dan Olahraga Kabupaten Kupang

Dalam tiga tahun terakhir di kecamatan Amfoang Barat Daya tidak ada perubahan pada jumlah tempat pelayanan kesehatan. Di kecamatan Amfoang Barat Daya terdapat satu puskesmas, tiga pustu dan 20 posyandu yang tersebar di beberapa desa di kecamatan ini. Sementara jumlah tenaga tenaga kesehatan mengalami perubahan namun tidak begitu signifikan. Pada tahun 2015, jumlah bidan sebanyak enam orang atau bertambah satu orang dari tahun sebelumnya. Sedangkan jumlah perawat berkurang menjadi tiga orang. Sementara itu, jumlah kader aktif posyandu dan dukun bayi tidak berubah dari tahun 2013.

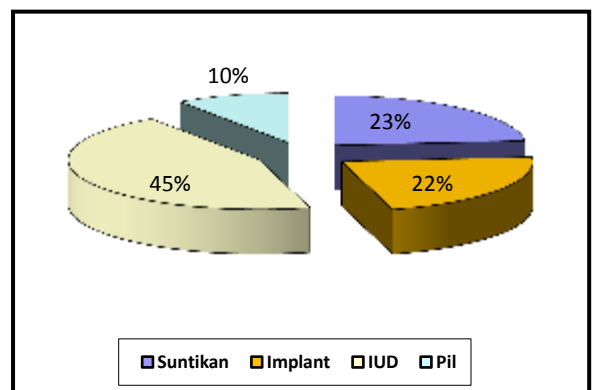
Tahun 2015, terdapat 622 pasangan usia subur (PUS) di kecamatan Amfoang Barat Daya dan 81 persen di antaranya merupakan peserta KB aktif. Alat KB yang paling banyak digunakan oleh peserta KB aktif ini adalah IUD (45 persen). Sedangkan suntik digunakan oleh 23 persen peserta KB aktif. Di urutan ketiga adalah implan yang dipakai oleh 22 persen peserta KB. Sementara itu, pil hanya digunakan oleh 10 persen peserta KB aktif di kecamatan ini.

Statistik Kesehatan Kecamatan Amfoang Barat Daya

Uraian	Jumlah		
	2012	2013	2014
Tempat Pelayanan Kesehatan			
Puskesmas	1	1	1
Puskesmas Pembantu	3	3	3
Posyandu	20	20	20
Tenaga Kesehatan			
Dokter	1	-	-
Bidan	5	5	6
Perawat	8	4	3
Kader Aktif Posyandu	100	100	100
Dukun Bayi	6	8	8

Sumber: Amfoang Barat Daya Dalam Angka 2013-2016

Persentase Peserta KB Aktif di Kecamatan Amfoang Barat Daya Menurut Alat KB yang Digunakan, 2015



Sumber: Amfoang Barat Daya Dalam Angka 2016

Tahun 2013, terdapat 934 rumah dan sekitar 22 persen atau 206 rumah di antaranya adalah rumah permanen. Persentase ini meningkat dibanding tahun 2012 yang berjumlah 195 rumah atau 21 persen dari total rumah yang ada. Sementara itu, jumlah rumah kategori darurat juga mengalami peningkatan dari tahun sebelumnya, hingga tahun 2013 sebanyak 369 rumah darurat. Untuk rumah semi permanen, di tahun 2013 terdapat 359 bangunan atau 38 persen dari keseluruhan rumah yang ada di kecamatan Amfoang Barat Daya.

Leding adalah sumber air yang paling banyak digunakan di kecamatan Amfoang Barat Daya. Tahun 2013, terdapat 172 keluarga pengguna air leding, dimana dua tahun sebelumnya belum ada keluarga yang mempergunakan leding. Untuk penerangan, hingga tahun 2013 belum ada penduduk yang menggunakan listrik PLN. Sumber listrik (non PLN) diperoleh dari generator dan tenaga surya yang diadakan sendiri oleh masyarakat dan bantuan pihak lain. Keluarga pengguna listrik non PLN menurun dari 783 keluarga di tahun 2012 menjadi 722 keluarga di tahun 2013.

Jumlah Rumah Permanen, Semi Permanen dan Darurat di Kecamatan Amfoang Barat Daya

Uraian	Jumlah		
	2011	2012	2013
Permanen	166	195	206
Semi Permanen	439	382	359
Darurat	381	354	369

Sumber: Amfoang Barat Daya Dalam Angka 2012-2016

Jumlah Keluarga di Kecamatan Amfoang Barat Daya Menurut Fasilitas Perumahan yang Digunakan

Uraian	Jumlah		
	2011	2012	2013
Sumber Air			
Leding	-	-	172
Sumur	105	610	134
Mata Air	9	159	4
Sumber Penerangan			
Listrik Non PLN	226	783	722
Listrik PLN	-	-	-

Sumber: Amfoang Barat Daya Dalam Angka 2012-2016

Jagung dan ubi kayu merupakan tanaman pangan yang dominan di kecamatan Amfoang Barat Daya. Produksi jagung di tahun 2015 adalah 308 ton, dengan luas panen 112 ha. Produksi ubi kayu di tahun yang sama adalah sebanyak 632 ton dengan luas panen 70 ha.

Statistik Potensi Tanaman Pangan di Kecamatan Amfoang Barat Daya

Uraian	2013	2014	2015
Jagung			
Luas Panen (Ha)	110	120	112
Produksi (Ton)	305,50	106 250	308
Ubi Kayu			
Luas Panen (Ha)	56	75	70
Produksi (Ton)	448	131 250	632

Sumber: Amfoang Barat Daya Dalam Angka 2014-2016

Potensi sektor pertanian lainnya adalah peternakan, khususnya ternak sapi. Tercatat populasi sapi di kecamatan ini tahun 2015 sebesar 7.401 ekor. Jenis ternak lain yang banyak diusahakan di kecamatan Amfoang Barat Daya adalah babi, yang jumlahnya meningkat signifikan dari tahun sebelumnya yakni menjadi sebanyak 4.011 ekor. Sementara unggas terbanyak adalah ayam, dengan populasi sebanyak 2.750 ekor atau meningkat dibanding tahun 2014.

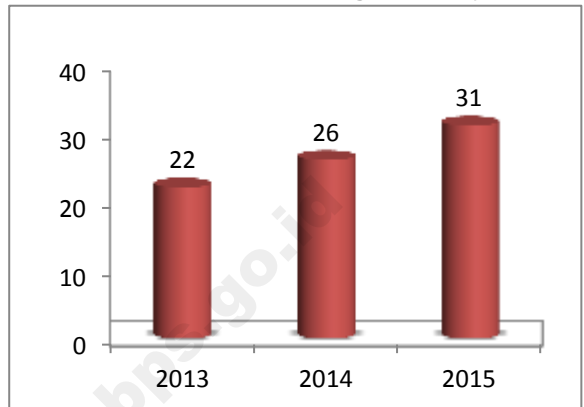
Populasi Ternak di Kecamatan Amfoang Barat Daya

Jenis Ternak	2013	2014	2015
Sapi	5 805	5 805	7 401
Kerbau	17	-	19
Kuda	35	17	39
Kambing	100	50	119
Babi	2 672	2 672	4 011
Ayam	2 178	2 500	2 750

Sumber: Amfoang Barat Daya Dalam Angka 2014-2016

Selain pasar mingguan yang terdapat di desa Manubelon, kegiatan perdagangan di kecamatan Amfoang Barat Daya terdiri dari kios-kios kecil yang menjual berbagai keperluan konsumsi masyarakat sehari-hari, seperti gula, makanan ringan, rokok dan sebagainya. Pada tahun 2015, terdapat 31 kios di kecamatan ini. Jumlah ini mengalami peningkatan dibanding tahun 2014 yang berjumlah 26 kios.

Jumlah Usaha Kios di Kecamatan Amfoang Barat Daya



Sumber: Amfoang Barat Daya Dalam Angka 2014-2016

Pada tahun 2014, terdapat tujuh industri penggilingan padi di Amfoang Barat Daya dengan jumlah tenaga kerja sebanyak 15 orang. Pada tahun yang sama di kecamatan ini juga terdapat tiga industri tenun ikat dengan jumlah tenaga kerja sebanyak tiga orang dan tiga industri meubel yang tenaga kerjanya juga sebanyak tiga orang.

Jumlah Industri dan Tenaga Kerja Menurut Jenis Industri di Kecamatan Amfoang Barat Daya, 2014

Jenis Industri	Jumlah Usaha	Jumlah Tenaga Kerja
01. Industri Tenun Ikat	3	3
02. Industri Penggilingan Padi	7	15
03. Industri Meubel	3	3

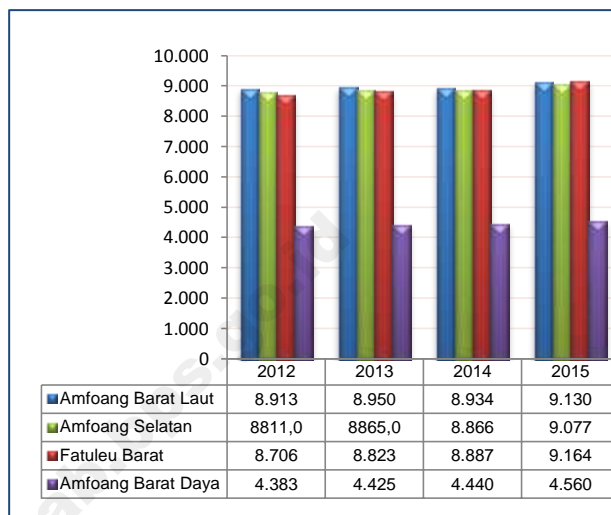
Sumber: Amfoang Barat Daya Dalam Angka 2016

PERBANDINGAN ANTAR KECAMATAN YANG BERBATASAN DENGAN AMFOANG BARAT DAYA

9

Secara geografis, kecamatan Amfoang Barat Daya berbatasan langsung dengan kecamatan Amfoang Selatan, Amfoang Barat Laut dan Fatuleu Barat. Berdasarkan jumlah penduduk, Fatuleu Barat memiliki penduduk terbanyak. Pada tahun 2015 jumlahnya mencapai 9.164 jiwa, disusul Amfoang Barat Laut dan Amfoang Selatan yang masing-masing berjumlah 9.130 jiwa dan 9.077 jiwa. Sementara jumlah penduduk Amfoang Barat Daya tahun 2015 hanya 4.560 jiwa dan merupakan yang terendah di antara kecamatan tetangganya.

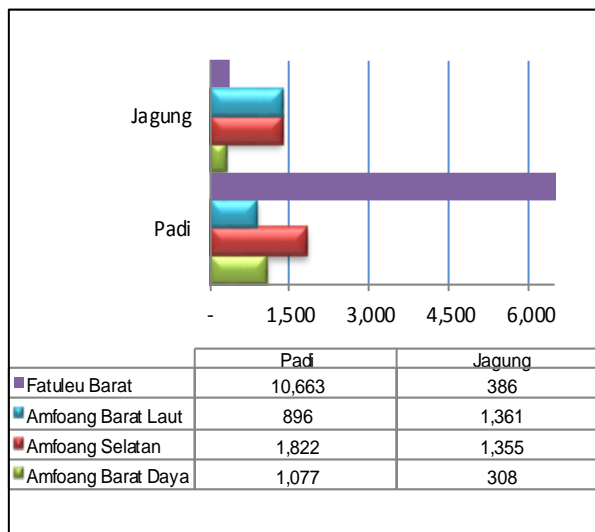
Perbandingan Jumlah Penduduk



Sumber: Kabupaten Kupang Dalam Angka 2016

Secara umum, tanaman pangan yang diunggulkan di empat kecamatan yang saling berbatasan ini adalah jagung dan padi. Produksi jagung tertinggi, khususnya di tahun 2015, terdapat di kecamatan Amfoang Barat Laut (1.361 ton), disusul Amfoang Selatan (1.355 ton). Sementara itu, produksi padi tertinggi terdapat di Kecamatan Fatuleu Barat yang produksinya mencapai 10.633 ton di tahun 2015. Sedangkan kecamatan Amfoang Barat Laut merupakan kecamatan dengan produksi padi terendah sepanjang tahun 2015.

Perbandingan Produksi Padi dan Jagung (ton), 2015



Sumber: Kabupaten Kupang Dalam Angka 2016

DATA

MENCERDASKAN BANGSA

<http://kupangkab.bps.go.id>



Badan Pusat Statistik Kabupaten Kupang

Jl. Timor Raya Km. 36 - Oelamasi

Homepage : <http://kupangkab.bps.go.id>

Email : bps5303@bps.go.id