




KECAMATAN SRAGI DALAM ANGKA

2018



Badan Pusat Statistik
Kabupaten Lampung Selatan
BPS-Statistics of Lampung Selatan Regency

KECAMATAN SRAGI DALAM ANGKA

2018



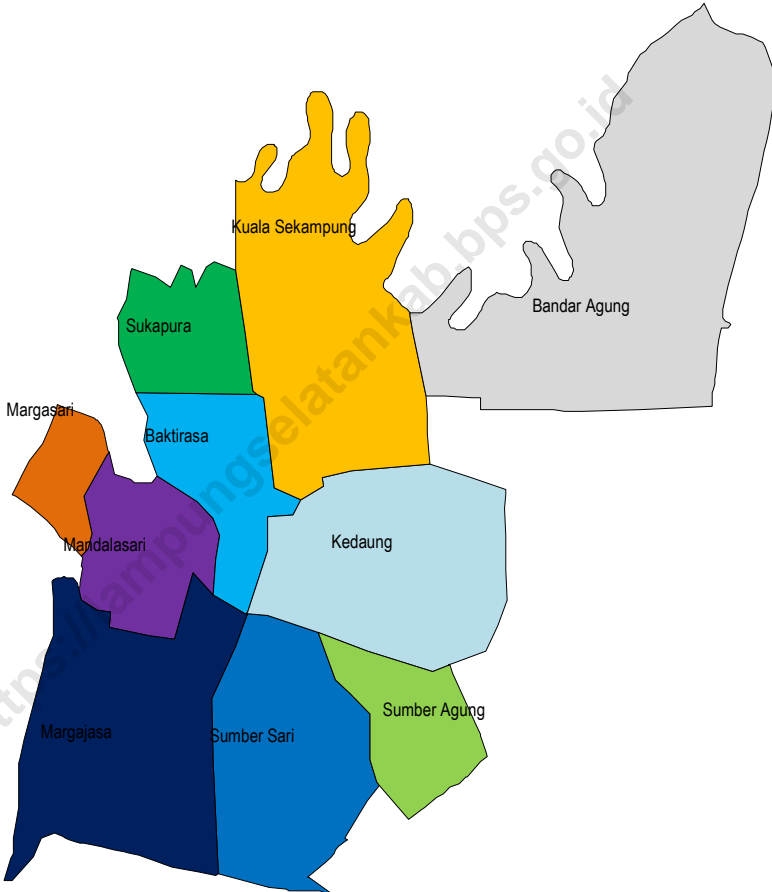
Badan Pusat Statistik
Kabupaten Lampung Selatan
BPS-Statistics of Lampung Selatan Regency

KECAMATAN SRAGI DALAM ANGKA 2018

ISBN	:	978-602-6818-82-9
No. Publikasi	:	18036.1818
Katalog BPS	:	1102001.1803121
Ukuran Buku	:	15 cm x 21 cm
Jumlah Halaman	:	xvi + 64 Halaman
Pengarah	:	Kepala BPS Kabupaten Lampung Selatan
Penulis	:	KSK Sragi (Zaenal Suryono)
Penyunting	:	Seksi Integrasi Pengolahan Diseminasi Statistik BPS Kabupaten Lampung Selatan
Gambar Kulit	:	Seksi Integrasi Pengolahan Diseminasi Statistik BPS Kabupaten Lampung Selatan
Diterbitkan oleh	:	BPS Kabupaten Lampung Selatan

Dilarang mengumumkan, mendistribusikan, mengomunikasikan, dan/atau menggandakan sebagian atau seluruh isi buku ini untuk tujuan komersial tanpa izin tertulis dari Badan Pusat Statistik

PETA ADMINISTRATIF KECAMATAN SRAGI



<https://lampungselatankab.bps.go.id>



KEPALA BPS KABUPATEN LAMPUNG SELATAN

KATA PENGANTAR

Penerbitan publikasi Kecamatan Sragi Dalam Angka 2018 merupakan lanjutan dari publikasi yang sama tahun sebelumnya. Publikasi ini merupakan hasil kerja KSK Sragi Kabupaten Lampung Selatan, yang memuat beragam jenis data sekunder yang bersumber dari lembaga/instansi/unit kerja.

Ucapan terima kasih disampaikan kepada pihak-pihak yang telah membantu dalam upaya pelaksanaan dan penerbitan, sehingga publikasi ini dapat diselesaikan dengan baik.

Penghargaan yang setinggi-tingginya kami sampaikan kepada semua pihak, terutama Dinas/Instansi di Kabupaten Lampung Selatan atas kerjasamanya, yang telah memberikan data sehingga publikasi ini dapat diterbitkan.

Semoga publikasi ini dapat bermanfaat bagi kita semua, guna menunjang pembangunan yang sedang dan akan kita laksanakan.

Kalianda, September 2018

**KEPALA BADAN PUSAT STATISTIK
KABUPATEN LAMPUNG SELATAN,**


TRI KUNTJORO S.SI, M.M.

PENJELASAN UMUM

Tanda-tanda, satuan-satuan dan lain-lainnya yang digunakan dalam publikasi ini adalah sebagai berikut/*Symbols, measurement units and others acronyms which are used ini this publication are as follows* :

1. TANDA-TANDA/SYMBOLS

Data belum tersedia/ <i>Data not yet available</i>
Data tidak tersedia/ <i>Data not available</i>	-
Data dapat diabaikan/ <i>Data negligible</i>	0
Tanda decimal/ <i>Decimal point</i>	,
Angka Sementara/ <i>Preliminary figures</i>	*
Angka sangat sementara/ <i>Very preliminary figures</i>	**
Angka sangat-sangat sementara/ <i>Very-very preliminary figures</i> ..	***
Angka diperbaiki/ <i>Revised figures</i>	r
Angka perkiraan/ <i>Estimated figures</i>	e
Rupiah/ <i>Rupiahs</i>	Rp.
Meter/ <i>meter</i>	m
Kilometer/ <i>kilometer</i>	km
Kilometer persegi/ <i>kilometer per square</i>	km ²
Hektar/ <i>hectare</i>	ha

2. SATUAN/UNITS

Meter (m)/ <i>meters (m)</i>	: 100 cm
Kilometer (km)/ <i>kilometers (km)</i>	: 1.000 meter/meters
Kwintal (kw)/ <i>quintal (q)</i>	: 100 kg
Ton/ <i>ton</i>	: 1.000 kg
Liter/ <i>litre</i>	: 1.000 ml

Satuan lain : pohon, ekor, butir, helai/lembar, jam, menit, persen

DAFTAR ISI

Peta Administrasi Kecamatan Sragi.....	iii
Kata Pengantar	v
Penjelasan Umum.....	vi
Daftar Isi	vii
Daftar Tabel	viii
Daftar Gambar.....	xiii
Pendahuluan.....	xiv
BAB I GEOGRAFI.....	1
BAB II PEMERINTAHAN.....	8
BAB III PENDUDUK.....	14
BAB IV SOSIAL.....	19
BAB V PERTANIAN	43
BAB VI INDUSTRI.....	57
BAB VII TRANSPORTASI, KOMUNIKASI, PARIWISATA.....	63
BAB VIII PERDAGANGAN DAN JASA.....	67
BAB IX KEUANGAN DAN HARGA.....	74

DAFTAR TABEL

BAB I GEOGRAFI

Tabel 1. 1	Luas Wilayah di Kecamatan Sragi (Hektar), 2017	2
Tabel 1. 2	Luas Wilayah menurut Jenis Lahan di Kecamatan Sragi (Hektar), 2017	3
Tabel 1. 3	Luas Lahan Bukan Sawah menurut Penggunaan di Kecamatan Sragi (Hektar), 2017	4
Tabel 1. 4	Luas Lahan Pertanian Bukan Sawah menurut Penggunaan di Kecamatan Sragi (Hektar), 2017.....	5
Tabel 1. 5	Luas Lahan Bukan Pertanian menurut Penggunaan Lain di Kecamatan Sragi (Hektar), 2017	6
Tabel 1. 6	Jarak dari Ibukota Kecamatan, Ibukota Kabupaten dan Ibukota Provinsi menurut Desa di Kecamatan Sragi (Km), 2017.....	7

BAB II PEMERINTAHAN

Tabel 2. 1	Banyaknya Dusun, Rukun Warga (RW) dan Rukun Tetangga (RT) menurut Desa di Kecamatan Sragi, 2017	9
Tabel 2. 2	Banyaknya Pamong dan Perangkat Desa menurut Jabatan di Kecamatan Sragi, 2017	10
Tabel 2. 3	Banyaknya Pamong dan Perangkat Desa menurut Jenis Kelamin di Kecamatan Sragi, 2017	11
Tabel 2. 4	Banyaknya Pamong dan Perangkat Desa menurut Jenis Pendidikan di Kecamatan Sragi, 2017	12
Tabel 2. 5	Banyaknya Pegawai Negeri menurut Dinas/Instansi dan Golongan di Kecamatan Sragi, 2017	13

BAB III PENDUDUK

Tabel 3. 1	Luas Wilayah, Jumlah Penduduk dan Kepadatan Penduduk (jiwa/km ²) menurut Desa di Kecamatan Sragi, 2017.....	15
Tabel 3. 2	Banyaknya Penduduk menurut Jenis Kelamin dan Sex Ratio di Kecamatan Sragi, 2017	16
Tabel 3. 3	Banyaknya Penduduk, Rumah Tangga dan Rata-rata Anggota Rumah Tangga di Kecamatan Sragi, 2017	17
Tabel 3. 4	Banyaknya Penduduk menurut Kelompok Umur dan Jenis Kelamin di Kecamatan Sragi, 2017	18

BAB IV SOSIAL

Tabel 4. 1	Banyaknya Sekolah menurut Tingkatan Sekolah dan Jenis Sekolah di Kecamatan Sragi, 2017	20
Tabel 4. 2	Banyaknya Guru menurut Tingkatan Sekolah dan Jenis Sekolah di Kecamatan Sragi, 2017	21
Tabel 4. 3	Banyaknya Guru menurut Tingkatan Sekolah dan Status Kepegawaian di Kecamatan Sragi, 2017	22
Tabel 4. 4	Banyaknya Siswa menurut Tingkatan Sekolah dan Jenis Sekolah di Kecamatan Sragi, 2017	23
Tabel 4. 5	Banyaknya Siswa menurut Tingkatan Sekolah dan Jenis Kelamin di Kecamatan Sragi, 2017	24
Tabel 4. 6	Banyaknya Siswa SD menurut Tingkatan Sekolah dan Jenis Kelamin di Kecamatan Sragi, 2017	25
Tabel 4. 7	Banyaknya Siswa SLTP menurut Tingkatan Sekolah dan Jenis Kelamin di Kecamatan Sragi, 2017	26
Tabel 4. 8	Banyaknya Siswa SLTA menurut Tingkatan Sekolah dan Jenis Kelamin di Kecamatan Sragi, 2017	27
Tabel 4. 9	Banyaknya SD menurut Jenis Sekolah di Kecamatan Sragi, 2017, 2012.....	28

Tabel 4. 10	Banyaknya SLTP menurut Jenis Sekolah di Kecamatan Sragi, 2017.....	29
Tabel 4. 11	Banyaknya SLTA menurut Jenis Sekolah di Kecamatan Sragi, 2017.....	30
Tabel 4. 12	Banyaknya Sarana Kesehatan menurut Desa di Kecamatan Sragi, 2017.....	31
Tabel 4. 13	Jumlah Tenaga Kesehatan menurut Desa di Kecamatan Sragi, 2017.....	33
Tabel 4. 14	Realisasi Program Imunisasi Bayi dan Ibu Hamil menurut Jenisnya di Kecamatan Sragi, 2013 - 2017	34
Tabel 4. 15	Jumlah Kasus 10 Penyakit Terbanyak di Kecamatan Sragi, 2017.....	35
Tabel 4. 16	Banyaknya Pasien di Puskesmas dan Puskesmas Pembantu per Bulan di Kecamatan Sragi, 2017.....	36
Tabel 4. 17	Banyaknya Pasangan Usia Subur (PUS) menurut Desa dan Kelompok Umur di Kecamatan Sragi, 2017	37
Tabel 4. 18	Banyaknya Pasangan Usia Subur (PUS) menurut Desa dan Alat Kontrasepsi yang Digunakan di Kecamatan Sragi, 2017.....	38
Tabel 4. 19	Pentahapan Keluarga Sejahtera menurut Desa di Kecamatan Sragi, 2017.....	39
Tabel 4. 20	Banyaknya Tempat Ibadah menurut Desa di Kecamatan Sragi, 2017.....	40
Tabel 4. 21	Jumlah Penduduk menurut Desa dan Agama yang Dianut di Kecamatan Sragi, 2017	41
Tabel 4. 22	Jumlah Sarana Olahraga menurut Desa di Kecamatan Sragi, 2017.....	42

BAB V PERTANIAN

Tabel 5. 1	Luas Panen Tanaman Pangan di Kecamatan Sragi (Hektar), 2013 - 2017	44
------------	--	----

Tabel 5. 2	Produksi Tanaman Pangan di Kecamatan Sragi (Ton), 2013 - 2017	46
Tabel 5. 3	Produktivitas Tanaman Pangan di Kecamatan Sragi (Ton/Hektar), 2013 - 2017	48
Tabel 5. 4	Luas Panen Sayuran di Kecamatan Sragi (Hektar), 2013 - 2017	50
Tabel 5. 5	Produksi Sayuran di Kecamatan Sragi (Kuintal), 2013 - 2017	51
Tabel 5. 6	Produksi Buah-buahan di Kecamatan Sragi (Kuintal), 2013 - 2017	52
Tabel 5. 7	Luas Panen Tanaman Perkebunan di Kecamatan Sragi (Hektar), 2013 - 2017	53
Tabel 5. 8	Produksi Tanaman Perkebunan di Kecamatan Sragi (Ton), 2013 - 2017.....	54
Tabel 5. 9	Populasi Ternak Besar dan Ternak Kecil menurut Jenis Ternak di Kecamatan Sragi, 2013 - 2017.....	55
Tabel 5. 10	Populasi Unggas menurut Jenis Ternak di Kecamatan Sragi, 2013 - 2017	56

BAB VI INDUSTRI

Tabel 6. 1	Banyaknya Industri Pengolahan Makanan dan Bahan Makanan menurut Jenis Industri di Kecamatan Sragi, 2017enis Industri di Kecamatan Sragi, 2017.....	58
Tabel 6. 2	Banyaknya Industri Bahan Bangunan dan Alat Pertanian menurut Jenis Industri di Kecamatan Sragi, 2017	59
Tabel 6. 3	Banyaknya Industri Perabot dan Perlengkapan Rumahtangga menurut Jenis Industri di Kecamatan Sragi, 2017.....	60

Tabel 6. 4	Banyaknya Usaha Penambangan/Penggalian menurut Jenis Bahan Tambang/Galian di Kecamatan Sragi, 2017	61
Tabel 6. 5	Banyaknya Pelanggan Listrik PLN dan non PLN menurut Desa di Kecamatan Sragi, 2017	62

BAB VII TRANSPORTASI, KOMUNIKASI, PARIWISATA

Tabel 7. 1	Panjang Jalan menurut Desa dan Jenis Permukaan di Kecamatan Sragi, 2017.....	64
Tabel 7. 2	Banyaknya Sarana Telekomunikasi di Kecamatan Sragi, 2017.....	65
Tabel 7. 3	Banyaknya Tempat Pariwisata di Kecamatan Sragi, 2017	66

BAB VIII PERDAGANGAN DAN JASA

Tabel 8. 1	Banyaknya Fasilitas Sarana Perdagangan di Kecamatan Sragi, 2017.....	68
Tabel 8. 2	Banyaknya Pasar menurut Jenis Bangunan di Kecamatan Sragi, 2017.....	70
Tabel 8. 3	Banyaknya Jasa Perusahaan dan Perorangan menurut Jenis Usaha di Kecamatan Sragi, 2017	71
Tabel 8. 4	Banyaknya Jasa Persewaan Peralatan Pesta menurut Jenis Persewaan di Kecamatan Sragi, 2017	72
Tabel 8. 5	Banyaknya Jasa Persewaan Peralatan Pesta menurut Jenis Persewaan di Kecamatan Sragi, 2017	73

BAB IX KEUANGAN DAN HARGA

Tabel 9. 1	Target dan Realisasi Penerimaan Pajak Bumi dan Bangunan (PBB) menurut Desa di Kecamatan Sragi (Rp), 2017.....	75
------------	---	----

Tabel 9. 2	Banyaknya Fasilitas Lembaga Keuangan di Kecamatan Sragi, 2017.....	76
Tabel 9. 3	Harga Eceran Sembilan Bahan Pokok per Bulan di Kecamatan Sragi (Rupiah), 2017	77

DAFTAR GAMBAR

Grafik 1	Luas Wilayah menurut Jenis Lahan di Kecamatan Sragi (Hektar), 2017	81
Grafik 2	Piramida Penduduk Kecamatan Sragi, 2017	82
Grafik 3	Banyaknya Siswa menurut Tingkatan Sekolah dan Jenis Kelamin di Kecamatan Sragi, 2017	83
Grafik 4	Produksi Tanaman Pangan di Kecamatan Sragi (Ton), 2013 - 2017	84

PENDAHULUAN

➤ *Letak Geografis Kecamatan Sragi*

Secara geografi, Kecamatan Sragi merupakan daerah tropis seperti daerah lain di Indonesia. Dan sebagian besar Penduduk Kecamatan Sragi berpenghasilan dari Pertanian Tanaman Padi sawah, dan rata - rata ketinggian 26,6 Mdpl, hasil ini di dapat dari pengukuran dengan alat GPS (*Global Positioning System*).

Pusat pemerintahan (ibukota) Kecamatan Sragi terletak di Desa Kuala Sekampung dengan batas-batas wilayah adalah sebagai berikut :

Sebelah Utara : berbatasan dengan Kec. Pasir Sakti Kab. Lampung Timur

Sebelah Selatan : berbatasan dengan Laut Jawa

Sebelah Timut : berbatasan dengan Kec. Ketapang

Sebelah Barat : berbatasan dengan Kec. Palas

Jarak tempuh rata-rata wilayah desa di Kecamatan Sragi adalah 6,17 kilometer ke ibukota kecamatan (Desa Kuala Sekampung) dan 33,89 kilometer menuju ibukota kabupaten (Kalianda).

➤ *Topografis*

Secara Tofografi wilayah Kecamatan Sragi dengan luas lebih kurang 98,34 Km², dengan daerah daratan yang merupakan daerah pertanian padi palawija.

Penggunaan tanah dalam wilayah Kecamatan Sragi merupakan lahan kering peladangan dan sawah tadah hujan.

➤ *Administrasi Pemerintahan*

Kecamatan Sragi merupakan pemekaran dari Kecamatan Palas, Dibentuk berdasarkan Surat Menteri Dalam Negeri Nomor : 138/1433/POUD tanggal 24 April 1990, Surat Keputusan Gubernur Kepala Daerah Tingkat I Lampung Nomor : G/305/B.II/HK/1990 tanggal 17 Agustus 1990, Surat Gubernur Kepala Daerah Tingkat I Lampung Nomor : 138/3360/01/1991 tanggal 14 Nopember 1991, dan Surat Menteri Dalam Negeri Nomor : 821/25/1836/POUD tanggal 17 April 1996.

Kecamatan Sragi Terbentuk berdasarkan Peraturan Daerah Kabupaten Lampung Selatan Nomor : 42 tanggal 12 Desember 2000, dan diresmikan pada tanggal 5 Pebruari 2001 oleh Zulkifli Anwar sebagai Bupati Lampung Selatan. Sejarah kecamatan sragi tidak terlepas dari Kecamatan Pembantu sragi yang merupakan cikal bakal menjadi Kecamatan Sragi, Kecamatan Pembantu Sragi di resmikan oleh Bupati Lampung Selatan pada tanggal 25 Februari 1991, Dan dipimpin oleh Ridjwar Ar, Ba. sebagai Camat pembantu.

Pada awalnya Kecamatan Sragi membawahi 9 Desa dan pada Tahun 2005 menjadi 10 Desa.

➤ *Penduduk*

Penduduk yang berdomisili di Kecamatan Sragi, secara garis besar dapat digolongkan menjadi dua bagian, yaitu penduduk asli Lampung dan penduduk pendatang. Sebagian besar penduduk pendatang berasal dari Pulau Jawa (Banten, Jawa Barat, Jawa Tengah, Jawa Timur dan Yogyakarta). Selain itu ada juga yang berasal dari Bali, Sulawesi (Bugis), dan juga dari propinsi lain di Pulau Sumatera, seperti Sumatera Barat (Minang), Sumatera Utara (Batak), Sumatera Selatan (Semendo), dan lain-lain.



Geografi

<https://lampungselatankab.bps.go.id>

Tabel 1.1 Luas Wilayah di Kecamatan Sragi (Hektar), 2017

Desa	Luas (Km ²)	Persentase
(1)	(2)	(3)
1. Bakti Rasa	7.16	7.28
2. Sukapura	6.89	7.01
3. Mandalasari	9.05	9.20
4. Sumber Sari	10.17	10.34
5. Margajasa	11.50	11.69
6. Kedaung	13.94	14.18
7. Sumber Agung	10.80	10.98
8. Kuala Sekampung	8.48	8.62
9. Bandar Agung	14.35	14.59
10. Margasari	6.00	6.10
Jumlah	98.34	100.00

Sumber : Kantor Kecamatan Sragi

Tabel 1.2 Luas Wilayah menurut Jenis Lahan di Kecamatan Sragi (Hektar), 2017

Desa	Lahan	Sawah	Lahan Bukan Sawah	Jumlah
(1)	(2)	(3)	(4)	(4)
1. Bakti Rasa				0.00
2. Sukapura				0.00
3. Mandalasari				0.00
4. Sumber Sari				0.00
5. Margajasa				0.00
6. Kedaung				0.00
7. Sumber Agung				0.00
8. Kuala Sekampung				0.00
9. Bandar Agung				0.00
10. Margasari				0.00
Jumlah		0.00	0.00	0.00

Sumber : UPTD Pelaksanaan Penyuluhan Pertanian Kecamatan Sragi

Tabel 1.3 Luas Lahan Bukan Sawah menurut Penggunaan di Kecamatan Sragi (Hektar), 2017

Desa	Pertanian	Bukan Pertanian		Jumlah
		Bangunan	Lainnya	
(1)	(2)	(3)	(4)	(5)
1. Bakti Rasa				0.00
2. Sukapura				0.00
3. Mandalasari				0.00
4. Sumber Sari				0.00
5. Margajasa				0.00
6. Kedaung				0.00
7. Sumber Agung				0.00
8. Kuala Sekampung				0.00
9. Bandar Agung				0.00
10. Margasari				0.00
Jumlah	0.00	0.00	0.00	0.00

Sumber : UPTD Pelaksanaan Penyuluhan Pertanian Kecamatan Sragi

Tabel 1.4 Luas Lahan Pertanian Bukan Sawah menurut Penggunaan di Kecamatan Sragi (Hektar), 2017

Desa	Ladang/Huma Tegal/Kebun	Hutan/Kebun Rakyat	Kolam/ Empang	Jumlah
(1)	(2)	(3)	(4)	(5)
1. Bakti Rasa				0.00
2. Sukapura				0.00
3. Mandalasari				0.00
4. Sumber Sari				0.00
5. Margajasa				0.00
6. Kedaung				0.00
7. Sumber Agung				0.00
8. Kuala Sekampung				0.00
9. Bandar Agung				0.00
10. Margasari				0.00
Jumlah	0.00	0.00	0.00	0.00

Sumber : UPTD Pelaksanaan Penyuluhan Pertanian Kecamatan Sragi

Tabel 1.5 Luas Lahan Bukan Pertanian menurut Penggunaan Lain di Kecamatan Sragi (Hektar), 2017

Desa	Perumahan/ Pemukiman	Bangunan Lainnya	Lainnya	Jumlah
(1)	(2)	(3)	(4)	(5)
1. Bakti Rasa				0.00
2. Sukapura				0.00
3. Mandalasari				0.00
4. Sumber Sari				0.00
5. Margajasa				0.00
6. Kedaung				0.00
7. Sumber Agung				0.00
8. Kuala Sekampung				0.00
9. Bandar Agung				0.00
10. Margasari				0.00
Jumlah	0.00	0.00	0.00	0.00

Sumber : UPTD Pelaksanaan Penyuluhan Pertanian Kecamatan Sragi

Tabel 1.6 Jarak dari Ibukota Kecamatan, Ibukota Kabupaten dan Ibukota Provinsi menurut Desa di Kecamatan Sragi (Km), 2017

Desa	Ibukota Kecamatan	Ibukota Kabupaten	Ibukota Provinsi
(1)	(2)	(3)	(4)
1. Bakti Rasa	4.00	26.00	88.00
2. Sukapura	4.00	26.00	88.00
3. Mandalasari	6.00	28.00	92.00
4. Sumber Sari	9.00	37.00	98.00
5. Margajasa	8.00	30.00	90.00
6. Kedaung	3.00	31.00	92.00
7. Sumber Agung	9.00	37.00	98.00
8. Kuala Sekampung	0.50	28.00	89.00
9. Bandar Agung	5.00	33.00	94.00
10. Margasari	7.00	29.00	91.00
Rata-rata	5.55	30.50	92.00

Sumber : Kantor Kecamatan Sragi



Pemerintahan

<https://lampungselatara.go.id>

Tabel 2.1 Banyaknya Dusun, Rukun Warga (RW) dan Rukun Tetangga (RT) menurut Desa di Kecamatan Sragi, 2016

Desa	Dusun	RW	RT
(1)	(2)	(3)	(4)
1. Bakti Rasa	8	16	32
2. Sukapura	8	10	20
3. Mandalasari	9	11	28
4. Sumber Sari	6	10	27
5. Margajasa	5	8	16
6. Kedaung	7	14	34
7. Sumber Agung	6	8	23
8. Kuala Sekampung	4	9	25
9. Bandar Agung	6	12	31
10. Margasari	3	6	12
Jumlah	62	104	248

Sumber : Kantor Kecamatan Sragi

Tabel 2.2 Banyaknya Pamong dan Perangkat Desa menurut Jabatan di Kecamatan Sragi, 2017

Desa	Kades/ Sekdes	Kepala Urusan	Kepala Dusun	Jumlah
(1)	(2)	(3)	(4)	(5)
1. Bakti Rasa	2	6	8	16
2. Sukapura	2	6	8	16
3. Mandalasari	2	6	9	17
4. Sumber Sari	2	6	6	14
5. Margajasa	2	6	5	13
6. Kedaung	2	6	7	15
7. Sumber Agung	2	6	6	14
8. Kuala Sekampung	2	6	4	12
9. Bandar Agung	2	6	6	14
10. Margasari	2	6	3	11
Jumlah	20	60	62	142

Sumber : Kantor Kecamatan Sragi

Tabel 2.3 Banyaknya Pamong dan Perangkat Desa menurut Jenis Kelamin di Kecamatan Sragi, 2017

Desa	Laki-laki	Perempuan	Jumlah
(1)	(2)	(3)	(4)
1. Bakti Rasa	8		8
2. Sukapura	6	2	8
3. Mandalasari	8		8
4. Sumber Sari	8		8
5. Margajasa	8		8
6. Kedaung	7	1	8
7. Sumber Agung	8		8
8. Kuala Sekampung	8		8
9. Bandar Agung	8		8
10. Margasari	8		8
Jumlah	77	3	80

Sumber : Kantor Kecamatan Sragi

Tabel 2.4 Banyaknya Pamong dan Perangkat Desa menurut Jenis Pendidikan di Kecamatan Sragi, 2017

Desa	SD	SLTP	SLTA	PT	Jumlah
(1)	(2)	(3)	(4)	(5)	(6)
1. Bakti Rasa					-
2. Sukapura					-
3. Mandalasari					-
4. Sumber Sari					-
5. Margajasa					-
6. Kedaung					-
7. Sumber Agung					-
8. Kuala Sekampung					-
9. Bandar Agung					-
10. Margasari					-
Jumlah	-	-	-	-	-

Sumber : Kantor Kecamatan Sragi



Penduduk

<https://lampungselatankab.bps.go.id>

Tabel 3.1 Luas Wilayah, Jumlah Penduduk dan Kepadatan Penduduk (jiwa/km²) menurut Desa di Kecamatan Sragi, 2017

Desa	Luas		Penduduk (jiwa)		Kepadatan Penduduk (orang/Km ²)
	Km ²	%	Jumlah	%	
(1)	(2)	(3)	(4)	(5)	(6)
1. Bakti Rasa	7	7.28	5 896	17.67	823.46
2. Sukapura	7	7.01	4 299	12.88	623.95
3. Mandalasari	9	9.20	2 909	8.72	321.44
4. Sumber Sari	10	10.34	2 211	6.62	217.40
5. Margajasa	12	11.69	1 958	5.87	170.26
6. Kedaung	14	14.18	3 679	11.02	263.92
7. Sumber Agung	11	10.98	3 609	10.81	334.17
8. Kuala Sekampung	8	8.62	3 268	9.79	385.38
9. Bandar Agung	14	14.59	4 700	14.08	327.53
10. Margasari	6	6.10	849	2.54	141.50
Jumlah	98	100.00	33 378	100.00	339.41

Sumber : Badan Pusat Statistik Kab. Lampung Selatan

Tabel 3.2 Banyaknya Penduduk menurut Jenis Kelamin dan Sex Ratio di Kecamatan Sragi, 2017

Desa	Penduduk (jiwa)			Sex Ratio
	Laki-laki	Perempuan	Jumlah	
(1)	(2)	(3)	(4)	(5)
1. Bakti Rasa	3 011	2 885	5 896	104.37
2. Sukapura	2 148	2 151	4 299	99.86
3. Mandalasari	1 440	1 469	2 909	98.03
4. Sumber Sari	1 126	1 085	2 211	103.78
5. Margajasa	983	975	1 958	100.82
6. Kedaung	1 860	1 819	3 679	102.25
7. Sumber Agung	1 843	1 766	3 609	104.36
8. Kuala Sekampung	1 673	1 595	3 268	104.89
9. Bandar Agung	2 500	2 200	4 700	113.64
10. Margasari	446	403	849	110.67
Jumlah	17 030	16 348	33 378	104.17

Sumber : Badan Pusat Statistik Kab. Lampung Selatan

Tabel 3.3 Banyaknya Penduduk, Rumah Tangga dan Rata-rata Anggota Rumah Tangga di Kecamatan Sragi, 2017

Desa	Jumlah Penduduk (jiwa)	Jumlah Rumah Tangga	Rata-rata Anggota Rumah Tangga
(1)	(2)	(3)	(4)
1. Bakti Rasa	5 896	1 823	3
2. Sukapura	4 299	1 323	3
3. Mandalasari	2 909	911	3
4. Sumber Sari	2 211	735	3
5. Margajasa	1 958	781	3
6. Kedaung	3 679	1 146	3
7. Sumber Agung	3 609	1 100	3
8. Kuala Sekampung	3 268	853	4
9. Bandar Agung	4 700	1 425	3
10. Margasari	849	297	3
Jumlah	33 378	10 394	3

Sumber : Badan Pusat Statistik Kab. Lampung Selatan

Tabel 3.4 Banyaknya Penduduk menurut Kelompok Umur dan Jenis Kelamin di Kecamatan Sragi, 2017

Kelompok Umur	Penduduk (jiwa)		
	Laki-laki	Perempuan	Jumlah
(1)	(2)	(3)	(4)
0-4
5-9
10-14
15-19
20-24
25-29
30-34
35-39
40-44
45-49
50-54
55-59
60-64
65-69
70-74
75+
Jumlah

Sumber : Badan Pusat Statistik Kab. Lampung Selatan



Sosial

<https://lampungselaonkab.bps.go.id>

Tabel 4.1 Banyaknya Sekolah menurut Tingkatan Sekolah dan Jenis Sekolah di Kecamatan Sragi, 2017

Tingkatan Sekolah	Negeri	Swasta	Jumlah
(1)	(2)	(3)	(4)
1. Taman Kanak-kanak
2. SD/Sederajat	19	-	19
3. SLTP/Sederajat	4	2	6
4. SMA/Sederajat	2	1	3
5. Akademi/Perguruan Tinggi	-	-	-
6. SLB	-	-	-
7. Pondok Pesantren	-	-	-
Jumlah	25	3	28

Sumber : Kantor Kecamatan Sragi

Tabel 4.2 Banyaknya Guru menurut Tingkatan Sekolah dan Jenis Sekolah di Kecamatan Sragi, 2017

Tingkatan Sekolah	Negeri	Swasta	Jumlah
(1)	(2)	(3)	(4)
1. Taman Kanak-kanak			-
2. Sekolah Dasar	202	-	202
3. Madrasah Ibtidaiyah			-
4. SLTP Umum	61		61
5. Madrasah Tsanawiyah			-
6. Madrasah Aliyah			-
7. S M A			-
8. S T M			-
9. S M E A			-
Jumlah	263	-	263

Sumber : Dinas Pendidikan Kab. Lampung Selatan
Kementerian Agama Kab. Lampung Selatan

Tabel 4.3 Banyaknya Guru menurut Tingkatan Sekolah dan Status Kepegawaian di Kecamatan Sragi, 2017

Tingkatan Sekolah	PNS	Non PNS	Jumlah
(1)	(2)	(3)	(4)
1. Taman Kanak-kanak
2. Sekolah Dasar	94	108	202
3. Madrasah Ibtidaiyah	6	25	31
4. SLTP Umum	26	35	61
5. Madrasah Tsanawiyah	-	46	46
6. Madrasah Aliyah	-	21	21
7. S M A
8. S T M
9. S M E A
Jumlah	126	235	361

Sumber : Dinas Pendidikan Kab. Lampung Selatan
Kementerian Agama Kab. Lampung Selatan

Tabel 4.4 Banyaknya Siswa menurut Tingkatan Sekolah dan Jenis Sekolah di Kecamatan Sragi, 2017

Tingkatan Sekolah	Negeri	Swasta	Jumlah
(1)	(2)	(3)	(4)
1. Taman Kanak-kanak
2. Sekolah Dasar	3 371	-	3 371
3. Madrasah Ibtidaiyah	-	503	503
4. SLTP Umum	1 102		1 102
5. Madrasah Tsanawiyah	-	853	853
6. Madrasah Aliyah	-	181	181
7. S M A
8. S T M
9. S M E A
Jumlah	4 473	1 537	6 010

Sumber : Dinas Pendidikan Kab. Lampung Selatan
Kementerian Agama Kab. Lampung Selatan

Tabel 4.5 Banyaknya Siswa menurut Tingkatan Sekolah dan Jenis Kelamin di Kecamatan Sragi, 2017

Tingkatan Sekolah	Laki-laki	Perempuan	Jumlah
(1)	(2)	(3)	(4)
1. Taman Kanak-kanak
2. Sekolah Dasar	1 771	1 600	3 371
3. Madrasah Ibtidaiyah	347	325	672
4. SLTP Umum	572	530	1 102
5. Madrasah Tsanawiyah	418	435	853
6. Madrasah Aliyah	69	112	181
7. S M A
8. S T M
9. S M E A
Jumlah	3 177	3 002	6 179

Sumber : Dinas Pendidikan Kab. Lampung Selatan
Kementerian Agama Kab. Lampung Selatan

Tabel 4.6 Banyaknya Siswa SD menurut Tingkatan Sekolah dan Jenis Kelamin di Kecamatan Sragi, 2017

Tingkatan Sekolah & Kelas	Laki-laki	Perempuan	Jumlah	Sex Ratio
(1)	(2)	(3)	(4)	(5)
A. SD Negeri dan Swasta	1 771	1 600	3 371	110.69
1. Kelas Satu	333	273	606	121.98
2. Kelas Dua	292	275	567	106.18
3. Kelas Tiga	288	266	554	108.27
4. Kelas Empat	266	278	544	95.68
5. Kelas Lima	296	241	537	122.82
6. Kelas Enam	296	267	563	110.86
B. Madrasah Ibtidaiyah
1. Kelas Satu
2. Kelas Dua
3. Kelas Tiga
4. Kelas Empat
5. Kelas Lima
6. Kelas Enam
Jumlah	1 771	1 600	3 371	111

Sumber : Dinas Pendidikan Kab. Lampung Selatan

Tabel 4.7 Banyaknya Siswa SLTP menurut Tingkatan Sekolah dan Jenis Kelamin di Kecamatan Sragi, 2017

Tingkatan Sekolah & Kelas	Laki-laki	Perempuan	Jumlah	Sex Ratio
(1)	(2)	(3)	(4)	(5)
A. SLTP Negeri dan Negeri	572	530	1 102	107.92
1. Kelas Satu	220	174	394	126.44
2. Kelas Dua	166	200	366	83.00
3. Kelas Tiga	186	156	342	119.23
B. Madrasah Tsanawiyah
1. Kelas Satu
2. Kelas Dua
3. Kelas Tiga
Jumlah	572	530	1 102	108

Sumber : Dinas Pendidikan Kab. Lampung Selatan

Tabel 4.8 Banyaknya Siswa SLTA menurut Tingkatan Sekolah dan Jenis Kelamin di Kecamatan Sragi, 2017

Tingkatan Sekolah & Kelas	Laki-laki	Perempuan	Jumlah	Sex Ratio
(1)	(2)	(3)	(4)	(5)
A. SMA Negeri
1. Kelas Satu
2. Kelas Dua
3. Kelas Tiga
B. SMA Swasta
1. Kelas Satu
2. Kelas Dua
3. Kelas Tiga
C. Madrasah Aliyah
1. Kelas Satu
2. Kelas Dua
3. Kelas Tiga
D. S T M
1. Kelas Satu
2. Kelas Dua
3. Kelas Tiga
E. S M E A
1. Kelas Satu
2. Kelas Dua
3. Kelas Tiga
Jumlah

Sumber : Dinas Pendidikan Kab. Lampung Selatan

Tabel 4.9 Banyaknya SD menurut Jenis Sekolah di Kecamatan Sragi, 2017

Desa	Sekolah Dasar		Madrasah Ibtidaiyah	Jumlah
	Negeri	Swasta		
(1)	(2)	(3)	(4)	(5)
1. Bakti Rasa	3	-	-	3
2. Sukapura	2	-	1	3
3. Mandalasari	3	1	1	5
4. Sumber Sari	3	-	1	4
5. Margajasa	2	-	-	2
6. Kedaung	2	-	-	2
7. Sumber Agung	1	-	1	2
8. Kuala Sekampung	2	-	-	2
9. Bandar Agung	1	-	1	2
10. Margasari	2	-	1	3
Jumlah	21	1	6	28

Sumber : Dinas Pendidikan Kab. Lampung Selatan

Tabel 4.10 Banyaknya SLTP menurut Jenis Sekolah di Kecamatan Sragi, 2017

Desa	SMP		Madrasah Tsanawiyah	Jumlah
	Negeri	Swasta		
(1)	(2)	(3)	(4)	(5)
1. Bakti Rasa	-	-	1	1
2. Sukapura	1	-	-	1
3. Mandalasari	-	1	-	1
4. Sumber Sari	-	-	1	1
5. Margajasa	-	-	-	-
6. Kedaung	-	-	1	1
7. Sumber Agung	1	-	-	1
8. Kuala Sekampung	-	1	-	1
9. Bandar Agung	-	-	1	1
10. Margasari	-	-	-	-
Jumlah	2	2	4	8

Sumber : Dinas Pendidikan Kab. Lampung Selatan

Tabel 4.11 Banyaknya SLTA menurut Jenis Sekolah di Kecamatan Sragi, 2017

Desa	SMA	Madrasah Aliyah	STM	SMK	Jumlah
(1)	(2)	(3)	(4)	(5)	(6)
1. Bakti Rasa	1	-	-	-	1
2. Sukapura	-	-	-	-	-
3. Mandalasari	1	-	-	-	1
4. Sumber Sari	-	1	-	-	1
5. Margajasa	-	-	-	-	-
6. Kedaung	-	-	-	-	-
7. Sumber Agung	-	-	-	1	1
8. Kuala Sekampung	-	-	-	-	-
9. Bandar Agung	-	-	-	-	-
10. Margasari	-	-	-	-	-
Jumlah	2	1	-	1	4

Sumber : Dinas Pendidikan Kab. Lampung Selatan

Tabel 4.12 Banyaknya Sarana Kesehatan menurut Desa di Kecamatan Sragi, 2017

Desa	Sarana Kesehatan			
	Puskesmas Induk	Puskesmas Pembantu	Poskesdes	Posyandu
(1)	(2)	(3)	(4)	(5)
1. Bakti Rasa	-	1	-	-
2. Sukapura	-	-	-	-
3. Mandalasari	-	-	1	-
4. Sumber Sari	-	-	1	-
5. Margajasa	-	-	1	-
6. Kedaung	-	-	1	-
7. Sumber Agung	-	1	-	-
8. Kuala Sekampung	1	1	-	-
9. Bandar Agung	-	1	1	-
10. Margasari	-	-	1	-
Jumlah	1	4	6	-

Sumber : Puskesmas dan Puskesmas Pembantu di Kecamatan Sragi

Lanjutan Tabel 4.12

Desa	Sarana Kesehatan		
	Rumah Bersalin	Prakter Dokter	Balai Pengobatan
(1)	(6)	(7)	(8)
1. Bakti Rasa			
2. Sukapura			
3. Mandalasari			
4. Sumber Sari			
5. Margajasa			
6. Kedaung			
7. Sumber Agung			
8. Kuala Sekampung			
9. Bandar Agung		1	
10. Margasari			
Jumlah	-	1	-

Sumber : Puskesmas dan Puskesmas Pembantu di Kecamatan Sragi

Tabel 4.13 Jumlah Tenaga Kesehatan menurut Desa di Kecamatan Sragi, 2017

Desa	Tenaga Kesehatan		
	Dokter	Bidan	Dukun Bayi
(1)	(2)	(3)	(4)
1. Bakti Rasa	-	3	1
2. Sukapura	-	3	5
3. Mandalasari	-	2	5
4. Sumber Sari	-	2	4
5. Margajasa	-	1	4
6. Kedaung	-	1	4
7. Sumber Agung	-	2	5
8. Kuala Sekampung	1	3	3
9. Bandar Agung	-	2	1
10. Margasari	-	1	2
Jumlah	1	20	34

Sumber : Puskesmas dan Puskesmas Pembantu di Kecamatan Sragi

Tabel 4.14 Realisasi Program Imunisasi Bayi dan Ibu Hamil menurut Jenisnya di Kecamatan Sragi, 2013 - 2017

Tahun	Bayi				Ibu Hamil	
	BCG	DPT-HB1	Polio 4	Campak	TT1	TT2
(1)	(2)	(3)	(4)	(5)	(6)	(7)
2013	-	-	-	-	-	-
2014	-	-	-	-	-	-
2015	-	-	-	-	-	-
2016	-	-	-	-	-	-
2017	-	-	-	-	-	-

Sumber : Puskesmas dan Puskesmas Pembantu di Kecamatan Sragi

Tabel 4.15 Jumlah Kasus 10 Penyakit Terbanyak di Kecamatan Sragi, 2017

Jenis Penyakit	Jumlah Penderita (orang)
(1)	(2)
1	
2	
3	
4	
5	
6	
7	
8	
9	
10	
Jumlah	-

Sumber : Puskesmas dan Puskesmas Pembantu di Kecamatan Sragi

Tabel 4.16 Banyaknya Pasien di Puskesmas dan Puskesmas Pembantu per Bulan di Kecamatan Sragi, 2017

Bulan	Puskesmas	Puskesmas Pembantu	Jumlah
(1)	(2)	(3)	(4)
1. Januari
2. Februari
3. Maret
4. April
5. Mei
6. Juni
7. Juli
8. Agustus
9. September
10. Oktober
11. November
12. Desember
Jumlah

Sumber : Puskesmas dan Puskesmas Pembantu di Kecamatan Sragi

Tabel 4.17 Banyaknya Pasangan Usia Subur (PUS) menurut Desa dan Kelompok Umur di Kecamatan Sragi, 2017

Desa	Kelompok Umur			Jumlah
	< 20 Thn	20-29 Thn	30-49 Thn	
(1)	(2)	(3)	(4)	(5)
1. Bakti Rasa
2. Sukapura
3. Mandalasari
4. Sumber Sari
5. Margajasa
6. Kedaung
7. Sumber Agung
8. Kuala Sekampung
9. Bandar Agung
10. Margasari
Jumlah

Sumber : PLKB Kecamatan Sragi

Tabel 4.18 Banyaknya Pasangan Usia Subur (PUS) menurut Desa dan Alat Kontrasepsi yang Digunakan di Kecamatan Sragi, 2017

Desa	Alat Kontrasepsi							Jumlah
	IUD	Pil	Kondom	Suntik	MOP	MOW	Implan	
(1)	(2)	(3)	(4)	(5)	(6)	(7)	(8)	(9)
1. Bakti Rasa	68	246	91	243	9	26	215	898
2. Sukapura	57	89	19	215	12	18	266	676
3. Mandalasari	58	109	73	128	2	4	162	536
4. Sumber Sari	52	86	36	105	16	12	137	444
5. Margajasa	42	62	56	125	8	8	172	473
6. Kedaung	129	123	69	195	11	3	224	754
7. Sumber Agung	37	123	66	220	4	4	198	652
8. Kuala Sekampung	59	110	56	133	13	7	116	494
9. Bandar Agung	98	121	56	307	1	5	241	829
10. Margasari	11	29	11	39	1	2	27	120
Jumlah	611	1 098	533	1 710	77	89	1 758	5 876

Sumber : PLKB Kecamatan Sragi

Tabel 4.19 Pentahapan Keluarga Sejahtera menurut Desa di Kecamatan Sragi, 2017

Desa	Keluarga Prasejahtera	Keluarga Sejahtera		Jumlah
		I	II	
(1)	(2)	(3)	(4)	(5)
1. Bakti Rasa	680	257	568	1 505
2. Sukapura	424	497	211	1 132
3. Mandalasari	492	242	197	931
4. Sumber Sari	373	148	159	680
5. Margajasa	321	213	171	705
6. Kedaung	661	192	243	1 096
7. Sumber Agung	499	189	279	967
8. Kuala Sekampung	359	290	102	751
9. Bandar Agung	691	381	212	1 284
10. Margasari	211	41	29	281
Jumlah	4 711	2 450	2 171	9 332

Sumber : PLKB Kecamatan Sragi

Tabel 4.20 Banyaknya Tempat Ibadah menurut Desa di Kecamatan Sragi, 2017

Desa	Masjid	Mushola/ Langgar	Gereja		Pura	Vihara/ Klenteng
			Kristen	Protes- tan		
(1)	(2)	(3)	(4)	(5)	(6)	(7)
1. Bakti Rasa	12	13	-	-	-	-
2. Sukapura	7	12	-	-	-	-
3. Mandalasari	8	10	-	-	-	-
4. Sumber Sari	4	11	-	-	-	-
5. Margajasa	4	6	-	-	-	-
6. Kedaung	7	9	-	1	-	-
7. Sumber Agung	3	8	1	1	-	-
8. Kuala Sekampung	2	8	-	-	-	-
9. Bandar Agung	8	13	1	-	-	-
10. Margasari	3	2	-	-	-	-
Jumlah	58	92	2	2	-	-

Sumber : Kantor Kecamatan Sragi

Tabel 4.21 Jumlah Penduduk menurut Desa dan Agama yang Dianut di Kecamatan Sragi, 2017

Desa	Islam	Khatolik	Protestan	Hindu	Budha	Jumlah
(1)	(2)	(3)	(4)	(5)	(6)	(7)
1. Bakti Rasa
2. Sukapura
3. Mandalasari
4. Sumber Sari
5. Margajasa
6. Kedaung
7. Sumber Agung
8. Kuala Sekampung
9. Bandar Agung
10. Margasari
Jumlah

Sumber : Kantor Kecamatan Sragi

Tabel 4.22 Jumlah Sarana Olahraga menurut Desa di Kecamatan Sragi, 2017

Desa	Sepakbola	Bulu Tangkis	Bola Voli
(1)	(2)	(3)	(4)
1. Bakti Rasa	1	1	2
2. Sukapura	1	-	2
3. Mandalasari	1	1	1
4. Sumber Sari	1	2	1
5. Margajasa	1	-	1
6. Kedaung	1	-	3
7. Sumber Agung	1	1	2
8. Kuala Sekampung	1	1	2
9. Bandar Agung	1	1	1
10. Margasari	-	-	-
Jumlah	9	7	15

Sumber : Kantor Kecamatan Sragi



Pertanian

<https://lampungselatan.go.id>

Tabel 5.1 Luas Panen Tanaman Pangan di Kecamatan Sragi (Hektar), 2013- 2017

Tahun	Padi Sawah	Padi Ladang	Padi	Jagung
(1)	(2)	(3)	(4)	(5)
2013	5 249	104	5 353	4 288
2014	5 493	254	5 747	3 935
2015				
2016	5 723	363	6 086	5 312
2017	7 925	300	8 225	5 025

Bersambung

Lanjutan Tabel 5.1

Tahun	Kedelai	Kacang Tanah	Kacang Hijau	Ubi Kayu	Ubi Jalar
(1)	(6)	(7)	(8)	(9)	(10)
2013	45	34	30	139	11
2014	157	189	31	166	15
2015					
2016	-	12	13	13	12
2017	-	5	4	-	-

Sumber : Dinas Tanaman Pangan, Hortikultura dan Perkebunan Lamsel

Tabel 5.2 Produksi Tanaman Pangan di Kecamatan Sragi (Ton), 2013 - 2017

Tahun	Padi Sawah	Padi Ladang	Padi	Jagung
(1)	(2)	(3)	(4)	(5)
2013	28 728	3 431	32 159	22 413
2014	30 405	853	31 258	20 392
2015				
2016	32 008	1 111	33 119	28 095
2017	44 189	1 062	45 251	26 577

Bersambung

Lanjutan Tabel 5.2

Tahun	Kedelai	Kacang Tanah	Kacang Hijau	Ubi Kayu	Ubi Jalar
(1)	(6)	(7)	(8)	(8)	(9)
2013	54	42	27	3 006	109
2014	192	72	28	3 632	149
2015					
2016	-	-	-		
2017	-	6,3	4	-	-

Sumber : Dinas Tanaman Pangan, Hortikultura dan Perkebunan Lamsel

Tabel 5.3 Produktivitas Tanaman Pangan di Kecamatan Sragi (Ton/Hektar), 2013 - 2017

Tahun	Padi Sawah	Padi Ladang	Padi	Jagung
(1)	(2)	(3)	(4)	(5)
2013	5.47	3.99	6.01	5.23
2014				
2015				
2016	5.59	3.06	5.44	5.29
2017	5.57	3.54	5.5	5.2

Bersambung

Lanjutan Tabel 5.3

Tahun	Kedelai	Kacang Tanah	Kacang Hijau	Ubi Kayu	Ubi Jalar
(1)	(6)	(7)	(8)	(8)	(9)
2013	1. 2	1. 24	. 9	21. 63	9. 91
2014					
2015					
2016					
2017	-	1. 26	. 8	-	-

Sumber : Dinas Tanaman Pangan, Hortikultura dan Perkebunan Lamsel

Tabel 5.4 Luas Panen Sayuran di Kecamatan Sragi (Hektar), 2013 - 2017

Tahun	Kacang Panjang	Cabe	Ketimun	Kangkung
(1)	(2)	(3)	(4)	(5)
2013	9	3	6	-
2014				
2015				
2016	22	36	15	15
2017	10	10	13	11

Sumber : Dinas Tanaman Pangan, Hortikultura dan Perkebunan Lamsel

Tabel 5.5 Produksi Sayuran di Kecamatan Sragi (Kuintal), 2013 - 2017

Tahun	Kacang Panjang	Cabe	Ketimun	Kangkung
(1)	(2)	(3)	(4)	(5)
2013	2 164	530	1 631	728
2014	1 304	900	1 157	958
2015				
2016	2 510	3 380	1 537	1 520
2017	1 010	890	1 312	1 090

Sumber : Dinas Tanaman Pangan, Hortikultura dan Perkebunan Lamsel

Tabel 5.6 Produksi Buah-buahan di Kecamatan Sragi (Kuintal), 2013 - 2017

Tahun	Durian	Pepaya	Pisang	Mangga
(1)	(2)	(3)	(4)	(5)
2013	400	114	27 698	600
2014			22 258	350
2015				
2016	1 400	800	76 000	800
2017	700	800	58 000	2 150

Sumber : Dinas Tanaman Pangan, Hortikultura dan Perkebunan Lamsel

Tabel 5.7 Luas Panen Tanaman Perkebunan di Kecamatan Sragi (Hektar), 2013 - 2017

Tahun	Kelapa Dalam	Kelapa Sawit	Karet	Kakao
(1)	(2)	(3)	(4)	(5)
2013	2 462			621
2014	2 986		72	1 272
2015				
2016	893	799	467	315
2017	850	799	468	316

Sumber : Dinas Tanaman Pangan, Hortikultura dan Perkebunan Lamsel

Tabel 5.8 Produksi Tanaman Perkebunan di Kecamatan Sragi (Ton), 2013 - 2017

Tahun	Kelapa Dalam	Kelapa Sawit	Karet	Kakao
(1)	(2)	(3)	(4)	(5)
2013	1 981	41		545
2014	589	28	553	69
2015				
2016	1 195	2 316	201	
2017	1 161	2 316	210	369

Sumber : Dinas Tanaman Pangan, Hortikultura dan Perkebunan Lamsel

Tabel 5.9 Populasi Ternak Besar dan Ternak Kecil menurut Jenis Ternak di Kecamatan Sragi, 2013 - 2017

Tahun	Sapi	Kerbau	Kambing	Babi
(1)	(2)	(3)	(4)	(5)
2013	2 084	10	5 639	258
2014	4 822	176	6 345	-
2015				
2016	2 554	13	5 166	277
2017	2 577	13	5 256	282

Sumber : Dinas Peternakan dan Kesehatan Hewan Lampung Selatan

Tabel 5.10 Populasi Unggas menurut Jenis Ternak di Kecamatan Sragi, 2013 - 2017

Tahun	Ayam Ras Pedaging	Ayam Ras Petelur	Ayam Buras	Itik
(1)	(2)	(3)	(4)	(5)
2013	443 025	276 665	101 508	26 006
2014	570 773	55 324	127 778	4 712
2015				
2016			101 609	4 453
2017			101 558	4 453

Sumber : Dinas Peternakan dan Kesehatan Hewan Lampung Selatan



Industri

<https://lampungselatankab.bps.go.id>

Tabel 6.1 Banyaknya Industri Pengolahan Makanan dan Bahan Makanan menurut Jenis Industri di Kecamatan Sragi, 2017

Desa	Huller	Kerupuk	Tempe	Tahu
(1)	(2)	(3)	(4)	(5)
1. Bakti Rasa	6	-	-	-
2. Sukapura	8	-	5	1
3. Mandalasari	3	-	-	-
4. Sumber Sari	2	-	-	-
5. Margajasa	2	-	1	-
6. Kedaung	4	-	-	-
7. Sumber Agung	4	-	-	-
8. Kuala Sekampung	2	-	-	-
9. Bandar Agung	-	-	-	-
10. Margasari	2	-	-	-
Jumlah	33	-	6	1

Sumber : Kantor Kecamatan Sragi

Tabel 6.2 Banyaknya Industri Bahan Bangunan dan Alat Pertanian menurut Jenis Industri di Kecamatan Sragi, 2017

Desa	Genteng	Batubata	Pilar Semen	Pande Besi
(1)	(2)	(3)	(4)	(5)
1. Bakti Rasa	2	5	-	1
2. Sukapura	10	9	-	-
3. Mandasari	-	4	-	-
4. Sumber Sari	2	2	-	-
5. Margajasa	-	-	-	-
6. Kedaung	-	18	-	-
7. Sumber Agung	-	7	-	-
8. Kuala Sekampung	-	-	-	-
9. Bandar Agung	-	-	-	-
10. Margasari	2	8	-	-
Jumlah	16	53	-	1

Sumber : Kantor Kecamatan Sragi

Tabel 6.3 Banyaknya Industri Perabot dan Perlengkapan Rumah tangga menurut Jenis Industri di Kecamatan Sragi, 2017

Desa	Meubelair			Anyaman
	Kayu	Bambu	Rotan	
(1)	(2)	(3)	(4)	(5)
1. Bakti Rasa	-	-	-	-
2. Sukapura	-	-	-	1
3. Mandalasari	2	-	-	-
4. Sumber Sari	-	-	-	-
5. Margajasa	2	-	-	9
6. Kedaung	1	-	-	5
7. Sumber Agung	-	-	-	-
8. Kuala Sekampung	2	-	-	1
9. Bandar Agung	3	-	-	-
10. Margasari	2	-	-	3
Jumlah	12	-	-	19

Sumber : Kantor Kecamatan Sragi

Tabel 6.4 Banyaknya Usaha Penambangan/Penggalian menurut Jenis Bahan Tambang/Galian di Kecamatan Sragi, 2017

Desa	Batu/koral	Pasir	Kapur	Lainnya
(1)	(2)	(3)	(4)	(5)
1. Bakti Rasa	-	-	-	-
2. Sukapura	-	-	-	-
3. Mandalasari	-	-	-	-
4. Sumber Sari	-	-	-	-
5. Margajasa	-	-	-	-
6. Kedaung	-	-	-	-
7. Sumber Agung	-	-	-	-
8. Kuala Sekampung	-	-	-	-
9. Bandar Agung	-	-	-	-
10. Margasari	-	-	-	-
Jumlah	-	-	-	-

Sumber : Kantor Kecamatan Sragi

Tabel 6.5 Banyaknya Pelanggan Listrik PLN dan non PLN menurut Desa di Kecamatan Sragi, 2017

Kampung	PLN	non PLN
(1)	(2)	(3)
1. Bakti Rasa	1 452	112
2. Sukapura	1 239	
3. Mandalasari	1 311	
4. Sumber Sari	563	100
5. Margajasa	756	42
6. Kedaung	1 174	17
7. Sumber Agung	982	30
8. Kuala Sekampung	914	34
9. Bandar Agung	1 203	105
10. Margasari	220	
Jumlah	9 814	440

Sumber : Kantor Kecamatan Sragi



Transportasi, Komunikasi Pariwisata

<https://lampung.lampungkab.bps.go.id>

Tabel 7.1 Panjang Jalan menurut Desa dan Jenis Permukaan di Kecamatan Sragi, 2017

Desa	Aspal	Batu	Tanah
(1)	(2)	(3)	(4)
1. Bakti Rasa
2. Sukapura
3. Mandalasari
4. Sumber Sari
5. Margajasa
6. Kedaung
7. Sumber Agung
8. Kuala Sekampung
9. Bandar Agung
10. Margasari
Jumlah

Sumber : Kantor Kecamatan Sragi

Tabel 7.2 Banyaknya Sarana Telepon di Kecamatan Sragi, 2017

Desa	Kantor Pelayanan Telepon	Warnet	Kiospon	Pemancar Telepon Genggam	Telepon Umum
(1)	(2)	(3)	(4)	(5)	(6)
1. Bakti Rasa
2. Sukapura
3. Mandalasari
4. Sumber Sari
5. Margajasa
6. Kedaung
7. Sumber Agung
8. Kuala Sekampung
9. Bandar Agung
10. Margasari
Jumlah

Sumber : Kantor Kecamatan Sragi

Tabel 7.3 Banyaknya Tempat Pariwisata di Kecamatan Sragi, 2017

Desa	Pantai	Pemandian Air Panas	Obyek Wisata Bersejarah	Lainnya
(1)	(2)	(3)	(4)	(5)
1. Bakti Rasa
2. Sukapura
3. Mandalasari
4. Sumber Sari
5. Margajasa
6. Kedaung
7. Sumber Agung
8. Kuala Sekampung
9. Bandar Agung
10. Margasari
Jumlah

Sumber : Kantor Kecamatan Sragi



Perdagangan & Jasa

<https://lampungselatan.go.id>

Tabel 8.1 Banyaknya Fasilitas Sarana Perdagangan di Kecamatan Sragi, 2017

Desa	Pasar Tradisional	Pasar Hewan	Toko
(1)	(2)	(3)	(4)
1. Bakti Rasa	-	-	14
2. Sukapura	1	-	18
3. Mandalasari	-	-	6
4. Sumber Sari	-	-	3
5. Margajasa	-	-	7
6. Kedaung	-	-	4
7. Sumber Agung	-	-	11
8. Kuala Sekampung	1	-	16
9. Bandar Agung	-	-	21
10. Margasari	-	-	2
Jumlah	2	-	102

Bersambung

Lanjutan Tabel 8.1

Desa	Restoran/ Warung Makan	Warung Kelontongan	Mini Market
(1)	(5)	(6)	(7)
1. Bakti Rasa	2	12	2
2. Sukapura	4	19	-
3. Mandalasari	2	8	-
4. Sumber Sari	-	7	-
5. Margajasa	-	4	-
6. Kedaung	3	5	-
7. Sumber Agung	2	13	-
8. Kuala Sekampung	4	18	-
9. Bandar Agung	3	21	-
10. Margasari	-	4	-
Jumlah	20	111	2

Sumber : Kantor Kecamatan Sragi

Tabel 8.2 Banyaknya Pasar menurut Jenis Bangunan di Kecamatan Sragi, 2017

Desa	Permanen	Semi Permanen	Sederhana	Jumlah
(1)	(2)	(3)	(4)	(5)
1. Bakti Rasa	-	-	-	-
2. Sukapura	1	-	-	1
3. Mandalasari	-	-	-	-
4. Sumber Sari	-	-	-	-
5. Margajasa	-	-	-	-
6. Kedaung	-	-	-	-
7. Sumber Agung	-	-	-	-
8. Kuala Sekampung	1	-	-	1
9. Bandar Agung	-	-	-	-
10. Margasari	-	-	-	-
Jumlah	2	-	-	2

Sumber : Kantor Kecamatan Sragi

Tabel 8.3 Banyaknya Jasa Perusahaan dan Perorangan menurut Jenis Usaha di Kecamatan Sragi, 2017

Desa	Fotokopi	Foto Studio	Salon Kecantikan	Rias Pengantin
(1)	(2)	(3)	(4)	(5)
1. Bakti Rasa	1	-	-	-
2. Sukapura	2	-	-	-
3. Mandalasari	-	-	-	-
4. Sumber Sari	-	-	-	-
5. Margajasa	-	-	-	-
6. Kedaung	-	-	-	-
7. Sumber Agung	-	-	-	-
8. Kuala Sekampung	2	-	-	2
9. Bandar Agung	1	1	1	1
10. Margasari	-	-	-	-
Jumlah	4	1	1	3

Sumber : Kantor Kecamatan Sragi

Tabel 8.4 Banyaknya Jasa Persewaan Peralatan Pesta menurut Jenis Persewaan di Kecamatan Sragi, 2017

Desa	Tarub	Peralatan Pesta	Peralatan Hiburan	Peralatan Dekorasi
(1)	(2)	(3)	(4)	(5)
1. Bakti Rasa	2	-	-	-
2. Sukapura	-	-	-	-
3. Mandalasari	1	-	-	-
4. Sumber Sari	-	-	-	-
5. Margajasa	-	-	-	-
6. Kedaung	-	-	-	-
7. Sumber Agung	-	-	-	-
8. Kuala Sekampung	-	-	-	-
9. Bandar Agung	-	-	-	-
10. Margasari	-	-	-	-
Jumlah	3	-	-	-

Sumber : Kantor Kecamatan Sragi

Tabel 8.5 Banyaknya Jasa Reparasi dan Perbaikan di Kecamatan Sragi, 2017

Desa	Kendaraan Tidak Bermotor	Kendaraan Bermotor	Elektronik	Pengelasan
(1)	(2)	(3)	(4)	(5)
1. Bakti Rasa	-	4	-	-
2. Sukapura	-	2	2	-
3. Mandalasari	-	2	-	-
4. Sumber Sari	-	2	-	-
5. Margajasa	-	2	-	-
6. Kedaung	-	3	-	3
7. Sumber Agung	-	4	1	-
8. Kuala Sekampung	-	6	1	1
9. Bandar Agung	-	4	-	-
10. Margasari	-	2	1	-
Jumlah	-	31	5	4

Sumber : Kantor Kecamatan Sragi



Keuangan & Harga

<https://lampungselatengkab.bps.go.id>

Tabel 9.1 Target dan Realisasi Penerimaan Pajak Bumi dan Bangunan (PBB) menurut Desa di Kecamatan Sragi (Rp), 2017

Desa	Target	Realisasi	Tunggakan	Persentase
(1)	(2)	(3)	(4)	(5)
1. Bakti Rasa	82301 465	60000 000	22301 465	73
2. Sukapura	57294 919	54660 000	2634 919	95
3. Mandalasari	62750 664	46000 000	16750 664	73
4. Sumber Sari	57915 000	53225 000	4690 000	92
5. Margajasa	42052 860	36000 000	6052 860	86
6. Kedaung	75910 447	66600 000	9310 447	88
7. Sumber Agung	84406 034	68471 782	15934 252	81
8. Kuala Sekampung	61519 690	41000 000	20519 690	67
9. Bandar Agung	109096 782	68471 782	40625 000	63
10. Margasari	22095 000	22095 000	-	100
Jumlah	655342 861	516523 564	138819 297	79

Sumber : Kantor Kecamatan Sragi

Tabel 9.2 Banyaknya Fasilitas Lembaga Keuangan di Kecamatan Sragi, 2017

Desa	Bank	Koperasi Unit Desa	Koperasi Lainnya	Lainnya
(1)	(2)	(3)	(4)	(5)
1. Bakti Rasa	1	-	-	-
2. Sukapura	-	-	-	-
3. Mandalasari	-	-	-	-
4. Sumber Sari	-	-	-	-
5. Margajasa	-	-	-	-
6. Kedaung	-	-	-	-
7. Sumber Agung	-	-	-	-
8. Kuala Sekampung	-	-	-	-
9. Bandar Agung	-	-	-	-
10. Margasari	-	-	-	-
Jumlah	1	-	-	-

Sumber : Kantor Kecamatan Sragi

Tabel 9.3 Harga Eceran Sembilan Bahan Pokok per Bulan di Kecamatan Sragi (Rupiah), 2017

Bulan	Beras (Kg)	Garam (Kg)	Ikan Asin (Kg)
(1)	(2)	(3)	(4)
1. Januari	7 500
2. Februari	8 000
3. Maret	8 000
4. April	8 000
5. Mei	7 500
6. Juni	8 000
7. Juli	8 500
8. Agustus	8 500
9. September	9 000
10. Oktober	8 500
11. November	8 500
12. Desember	8 500
Rata-rata	8 208

Bersambung.....

Lanjutan Tabel 9.3

Bulan	Gula Pasir (Kg)	Minyak Goreng (Kg)	LPG (3 Kg)
(1)	(5)	(6)	(7)
1. Januari	13 000	12 000	23 000
2. Februari	13 000	12 000	23 000
3. Maret	13 000	12 000	23 000
4. April	13 000	12 000	23 000
5. Mei	13 000	12 000	23 000
6. Juni	13 000	12 000	23 000
7. Juli	13 000	12 000	23 000
8. Agustus	13 000	12 000	23 000
9. September	13 000	12 000	23 000
10. Oktober	13 000	12 000	23 000
11. November	13 000	12 000	23 000
12. Desember	13 000	12 000	23 000
Rata-rata	13 000	12 000	23 000

Bersambung.....

Lanjutan Tabel 9.3

Bulan	Sabun Cuci (Bungkus)	Citra Kasar (Meter)	Kain Batik (Meter)
(1)	(8)	(9)	(10)
1. Januari
2. Februari
3. Maret
4. April
5. Mei
6. Juni
7. Juli
8. Agustus
9. September
10. Oktober
11. November
12. Desember
Rata-rata

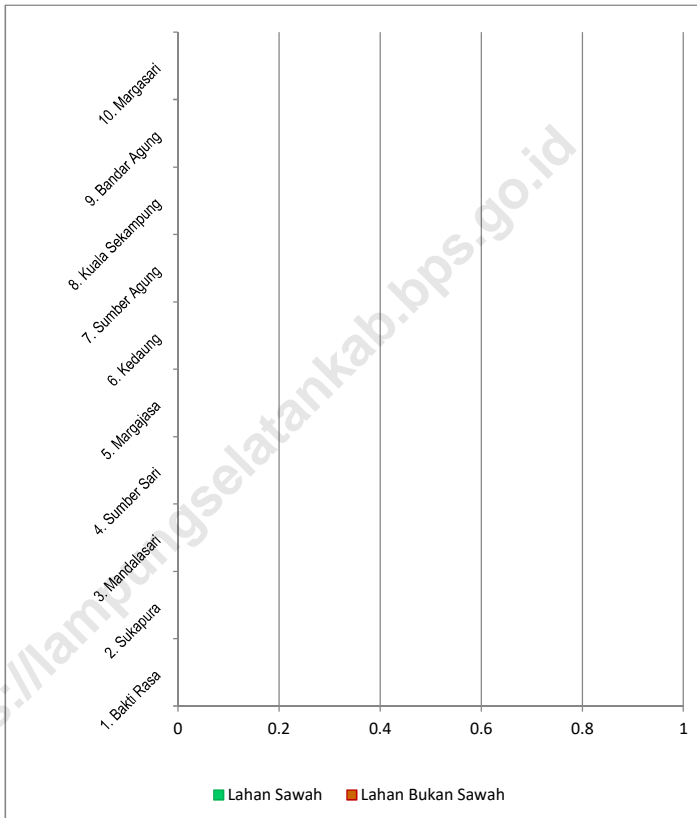
Sumber : Kantor Kecamatan Sragi



Grafik

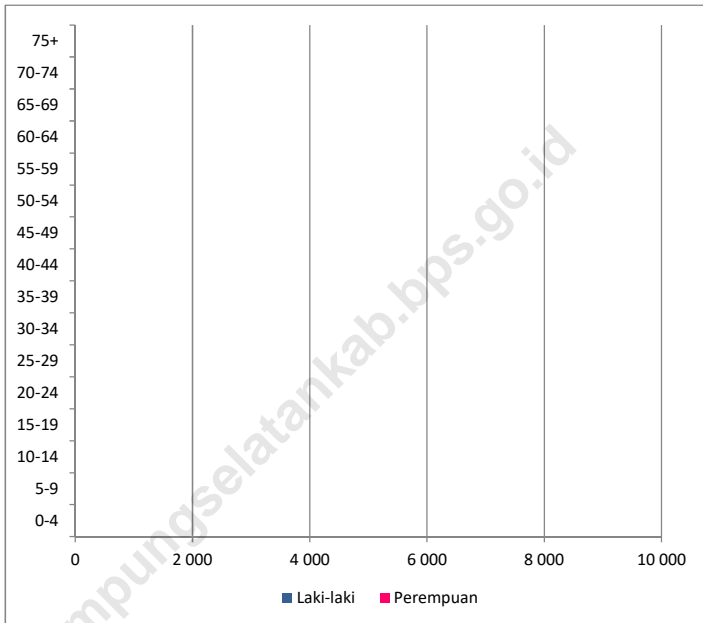
<https://lampungselatan.go.id>

Grafik 1. Luas Wilayah menurut Jenis Lahan di Kecamatan Sragi (Hektar), 2017



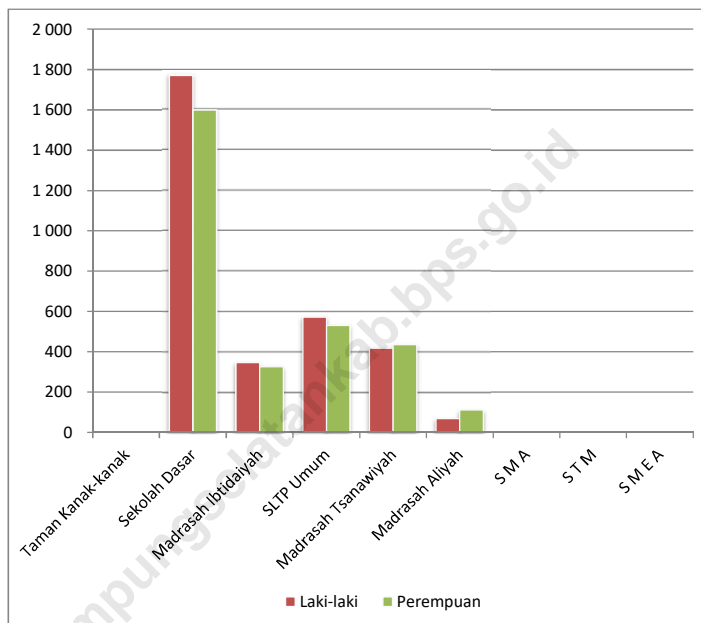
Sumber : BPS Kabupaten Lampung Selatan

Grafik 2. Piramida Penduduk Kecamatan Sragi, 2017



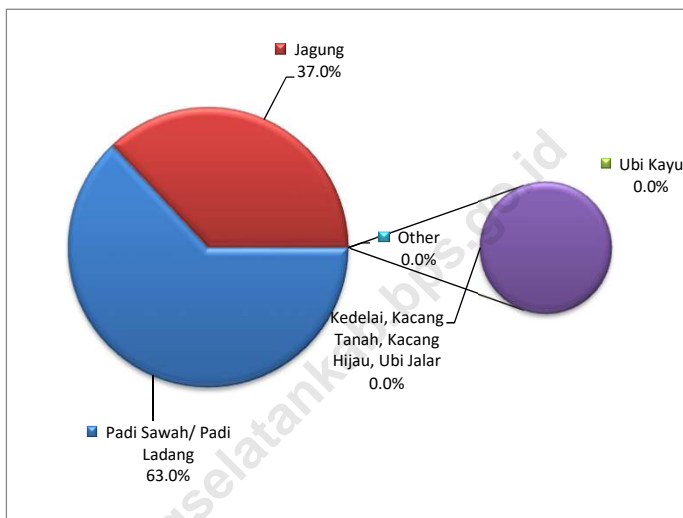
Sumber : BPS Kabupaten Lampung Selatan

Grafik 3. Banyaknya Siswa menurut Tingkatan Sekolah dan Jenis Kelamin di Kecamatan Sragi, 2017



Sumber : UPT Pendidikan Kecamatan Sragi

Grafik 4. Produksi Tanaman Pangan di Kecamatan Sragi (Ton), 2013-2017



Sumber : BPS Kabupaten Lampung Selatan

DATA

MENCERDASKAN BANGSA



**BADAN PUSAT STATISTIK
KABUPATEN LAMPUNG SELATAN**

Jl. Mustafa Kemal No. 24, Kalianda
Telp/Fax : (0727) 322241
<http://lampungselatankab.bps.go.id>
email : bps1803@bps.go.id

ISBN 978-602-6616-82-9

