

KECAMATAN

KOTA SELATAN DALAM ANGKA

Kota Selatan Subdistrict in Figures

2017



**BADAN PUSAT STATISTIK
KOTA GORONTALO**

BPS-Statistics of Gorontalo Municipality

KECAMATAN

KOTA SELATAN DALAM ANGKA

Kota Selatan Subdistrict in Figures

2017



Kecamatan Kota Selatan Dalam Angka

Kota Selatan Subdistrict in Figures

2017

ISSN: 2580-8281

No. Publikasi/*Publication Number*: 75716.1503

Katalog/*Catalog*: 1102001.7571020

Ukuran Buku/*Book Size*: 14,8 cm x 21 cm

Jumlah Halaman/*Number of Pages*: xxx + 106 halaman /*pages*

Naskah/*Manuscript*:

Koordinator Statistik Kecamatan Kota Selatan

Statistical Coordinator of Kota Selatan Subdistrict

Gambar Cover oleh/*Cover Designed by*:

Seksi Integrasi Pengolahan dan Diseminasi Statistik

Section of Integration Data Processing and Statistical Dissemination

Ilustrasi Cover/*Cover Illustration*:

Rumah Adat Gorontalo di Kelurahan Limba U II

Traditional House of Gorontalo in Limba U II urban Village

Diterbitkan oleh/*Published by*:

© BPS Kota Gorontalo /*BPS-Statistics of Gorontalo Municipality*

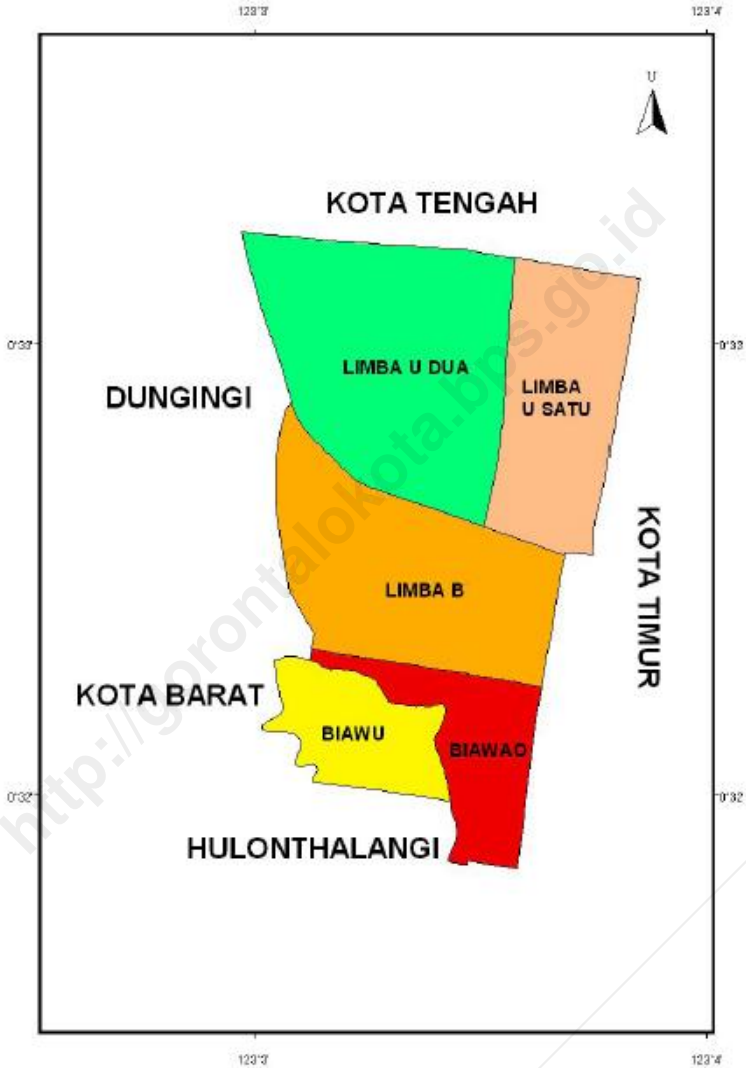
Dicetak oleh/*Printed by*:

CV Grafika Karya

Dilarang mengumumkan, mendistribusikan, mengomunikasikan, dan/atau menggangdakan sebagian atau seluruh isi buku ini untuk tujuan komersial tanpa izin tertulis dari Badan Pusat Statistik

Prohibited to announce, distribute, communicate, and/or copy part or all of this book for commercial purpose without permission from BPS-Statistics Indonesia

PETA WILAYAH KECAMATAN KOTA SELATAN
MAP OF KOTA SELATAN SUBDISTRICT



KEPALA BPS KOTA GORONTALO
CHIEF STATISTICIAN OF GORONTALO MUNICIPALITY



Awaluddin Kurusi, SE, MM.



KATA PENGANTAR

Kecamatan Kota Sealatan Dalam Angka merupakan seri publikasi tahunan BPS Kota Gorontalo yang menyajikan beragam jenis data yang bersumber dari BPS dan institusi lain. Publikasi ini memuat gambaran umum tentang keadaan geografis, pemerintahan, serta perkembangan kondisi sosial-demografi dan perekonomian di Kecamatan Kota Sealatan. Untuk memudahkan pemahaman dan pemanfaatan data, disertakan juga penjelasan teknis dari setiap jenis statistik yang ditampilkan.

Seiring dengan meningkatnya kebutuhan konsumen data, publikasi Kecamatan Kota Sealatan Dalam Angka akan terus mengalami penyempurnaan baik struktur maupun muatannya. Untuk mempermudah akses terhadap data Kecamatan Kota Selatan Dalam Angka, Seri Publikasi Kecamatan Kota Sealatan Dalam Angka sudah bisa diunduh di *website* BPS Kota Gorontalo (www.gorontalokota.bps.go.id).

Publikasi ini dapat terwujud berkat kerja sama dan bantuan dari berbagai pihak. Kepada semua pihak yang telah memberikan kontribusi, kami sampaikan penghargaan dan terima kasih. Mudah-mudahan statistik yang disajikan memberi manfaat bagi banyak pihak untuk berbagai keperluan. Kami mengharapkan tanggapan dan saran dari para pengguna publikasi ini untuk perbaikan edisi yang akan datang.

Gorontalo, September 2017
**KEPALA BADAN PUSAT STATISTIK
KOTA GORONTALO**

Awaluddin Kurusi, SE, MM.



Kota Sealatan Subdistrict in Figures is an annual publication presenting various data from BPS-Statistics Gorontalo Municipality and other agencies. The publication provides general pictures of geographics conditions, government, and key socio-demographic and economic characteristics of Kota Sealatan Subdistrict. Technical notes for each statistics are also included in this publication to provide a better understanding in interpreting data for data users.

In line with the increasing demand of data users the contents of Kota Selatan District in Figures have been improved. To provide a better access to data covered in Kota Sealatan Subdistrict in Figures, a series of the publication can be downloaded in BPS-Statistics Gorontalo Municipality website (www.gorontalokota.bps.go.id).

The release of the publication has been made possible due to the assistance and contribution of various government institutions and private organizations. To all parties who have been involved in the preparation of this publication, I would like to express my high appreciation and gratitude. Hopefully this publication will be useful resource for any purposes. Comments and suggestions to improve the contents of the publication are always welcome.

Gorontalo, September 2017
**CHIEF STATISTICIAN OF
GORONTALO MUNICIPALITY**



Awaluddin Kurusi, SE, MM.

DAFTAR ISI/CONTENTS

	halaman page
Peta Wilayah Kecamatan Kota Selatan/ <i>Map Of Kota Selatan Subdistrict</i>	iii
Kepala BPS kota gorontalo/ <i>Chief Statistician Of gorontalo municipality</i>	v
Kata Pengantar/ <i>Preface</i>	viii
Daftar Isi/ <i>Contents</i>	vii
Daftar Tabel/ <i>List Of Tables</i>	ix
Daftar Gambar/ <i>List Of Figures</i>	xvii
Penjelasan Umum/ <i>Explanatory Notes</i>	xix
infografis/infographic	1
1 Geografi/ <i>Geography</i>	3
2 Pemerintahan/ <i>Government</i>	11
2.1 Wilayah Administratif/ <i>Administrative Area</i>	15
2.2 Pegawai Negeri Sipil/ <i>Civil Servants</i>	17
3 Kependudukan/ <i>Population</i>	21
4 Sosial/ <i>Social</i>	29
4.1 Pendidikan/ <i>Education</i>	35
4.2 Kesehatan/ <i>Health</i>	42
4.3 Agama/ <i>Religion</i>	55
5 Pertanian/ <i>Agriculture</i>	57
5.1 Tanaman Pangan/ <i>Food Crops</i>	61
5.2 Hortikultura/ <i>Horticulture</i>	64
5.3 Peternakan/ <i>Livestock</i>	68
6 Industri/ <i>Industry</i>	71
7 Perdagangan/ <i>Trade</i>	77
8 Transportasi dan Komunikasi/ <i>Transportation and Communiation</i>	85
9 Keuangan Daerah/ <i>Local Finance</i>	91
10 Perbandingan Antar Kecamatan/ <i>Subdistrict Comparison</i>	97

<http://gorontalokota.bps.go.id>

DAFTAR TABEL/*LIST OF TABLES*

		halaman <i>page</i>
1	GEOGRAFI/GEOGRAPHY	3
1.1	Batas Wilayah Administrasi Kecamatan Kota Selatan , 20167 Administrative Borders of Kota Selatan Subdistrict, 2016.....7	7
1.2	Luas Wilayah dan Persentase terhadap Luas Kecamatan Menurut Keluarahan di Kecamatan Kota Selatan , 2016.....8 Area dan Percentage to District Area by Urban Village in Kota Selatan Subdistrict, 2016.....8	8
1.3	Tinggi Wilayah di Atas Permukaan Laut (DPL) Menurut Kelurahan di Kecamatan Kota Selatan, 2016.....9 Height Above Mean Sea Level (AMSL) by Urban Village in Kota Selatan Subdistrict, 2016.....9	9
1.4	Jarak dari Kelurahan ke Ibukota Kecamatan di Kecamatan Kota Selatan (km), 201610 Distance between Village and Subdistrict Capital in Kota Selatan Subdistrict (km), 201610	10
2	PEMERINTAHAN/GOVERNMENT	11
2.1	WILAYAH ADMINISTRATIF/ADMINISTRATIVE AREA	15
2.1.1	Banyaknya RW dan RT Menurut Kelurahan di Kecamatan Kota Selatan , 2016.....15 Number of Hamlet and Neighborhood by Urban Village in Kota Selatan Subdistrict, 2016.....15	15
2.1.2	Klasifikasi Kelurahan di Kecamatan Kota Selatan, 2016.....16 Urban Village Classification in Kota Selatan Subdistrict, 2016.....16	16
2.2	PEGAWAI NEGERI SIPIL/CIVIL SERVANTS	17
2.2.1	Jumlah Pegawai Negeri Sipil Menurut Dinas/Instansi Pemerintah dan Jenis Kelamin di Kecamatan Kota Selatan, 201617 Number of Civil Servants by Institution/Office and Sex in Kota selatan Subdistrict, 201617	17

2.2.2	Jumlah Pegawai Negeri Sipil Menurut Dinas/Instansi Pemerintah dan Tingkat Pendidikan di Kecamatan Kota Selatan, 2016.....	18
	Number of Civil Servants by Institution/Office and Education in Kota Selatan Subdistrict, 2016	18
2.2.3	Jumlah Pegawai Negeri Sipil Menurut Golongan Kepangkatan dan Jenis Kelamin di Kecamatan Kota Selatan, 2016	19
	Number of Civil Servants by Hierarchy and Sex in Kota Selatan Subdistrict, 2016.....	19
3	KEPENDUDUKAN/POPULATION	21
3.1	Jumlah Penduduk dan Laju Pertumbuhan Penduduk Menurut Kelurahan di Kecamatan Kota Selatan, 2015 dan 2016	25
	Number of Population and Growth Rate of Population by Subdistrict in Kota Selatan Municipality, 2015 and 2016	25
3.2	Banyaknya Penduduk Menurut Kelurahan dan Jenis Kelamin di Kecamatan Kota Selatan, 2016.....	26
	Number of Population by Urba Village and Sex in Kota Selatan Subdistrict, 2016	26
3.3	Persentase Penduduk dan Kepadatan Penduduk Menurut Kelurahan di Kecamatan Kota Selatan, 2016	27
	Percentage of Total Population and Population Density by Urban Village in Kota Selatan Subdistrict, 2016	27
3.4	Jumlah Penduduk Menurut Kelompok Umur dan Jenis Kelamin di Kecamatan Kota Selatan, 2016.....	28
	Population by Age Group and Sex in Kota Selatan Subdistrict, 2016 ..	28
4	SOSIAL/SOCIAL	29
4.1	PENDIDIKAN/EDUCATION	35
4.1.1	Jumlah Sekolah, Murid, Guru, dan Rasio Murid-Guru Sekolah Dasar (SD) Menurut Kelurahan di Kecamatan Kota Selatan , 2016.....	35
	Number of Schools, Pupils, Teachers, and School-Teacher Ratio of Primary Schools by Urban Village in Kota Selatan Subdistrict, 2016...	35
4.1.2	Jumlah Sekolah, Murid, Guru, dan Rasio Murid-Guru Madrasah Ibtidaiyah (MI) Menurut Kelurahan di Kecamatan Kota Selatan, 2016.....	36

	Number of Schools, Pupils, Teachers, and School-Teacher Ratio of Madrasah Ibtidaiyah (MI) by Urban Village in Kota Selatan Subdistrict, 2016	36
4.1.3	Jumlah Sekolah, Murid, Guru, dan Rasio Murid-Guru Sekolah Menengah Pertama Menurut Kelurahan di Kecamatan Kota Selatan , 2016	37
	Number of Schools, Pupils, Teachers, and School-Teacher Ratio of Junior High Schools by Urban Village in Kota Selatan Subdistrict, 2016	37
4.1.4	Jumlah Sekolah, Murid, Guru, dan Rasio Murid-Guru Madrasah Tsanawiyah (MTs) Menurut Kelurahan di Kecamatan Kota Selatan, 2016	38
	Number of Schools, Pupils, Teachers, and School-Teacher Ratio of Madrasah Tsanawiyah (MTs) by Urban Village in Kota Selatan Subdistrict, 2016	38
4.1.5	Jumlah Sekolah, Murid, Guru, dan Rasio Murid-Guru Sekolah Menengah Atas (SMA) Menurut Kelurahan di Kecamatan Kota Selatan, 2016	39
	Number of Schools, Pupils, Teachers, and School-Teacher Ratio of Senior High Schools by Urban Village in Kota Selatan Subdistrict, 2016	39
4.1.6	Persentase Sekolah, Murid, Guru, dan Rasio Murid-Guru Sekolah Menengah Kejuruan (SMK) Menurut Kelurahan di Kecamatan Kota Selatan, 2016	40
	Percentage of Schools, Pupils, Teachers, and School-Teacher Ratio of Vocational Senior High Schools by Urban Village in Kota Selatan Subdistrict, 2016	40
4.1.7	Jumlah Sekolah, Murid, Guru, dan Rasio Murid-Guru Madrasah Aliyah (MA) Menurut Kelurahan di Kecamatan Kota Selatan , 2016 ..	41
	Number of Schools, Pupils, Teachers, and School-Teacher Ratio of Senior High Schools by Urban Village in Kota Selatan Subdistrict, 2016	41
4.2	KESEHATAN/HEALTH	42
4.2.1	Jumlah Fasilitas Kesehatan di Kecamatan Kota Selatan, 2012-2016 ...	42

	Number of Health Facilities in Kota Selatan Subdistrict, 2011-2016 ...	42
4.2.2	Banyaknya Tenaga Kesehatan Menurut Unit Kerja dan Sarana Pelayanan Kesehatan di Kecamatan Kota Selatan, 2016	43
	Number of Health Personnel by Work Units and Health Service Facilities in Kota Selatan Subdistrict, 2016.....	43
4.2.3	Banyaknya Kelahiran Menurut Penolong Kelahiran di Kecamatan Kota Selatan , 2012-2016	45
	Number of Births by Birth Attendant in Kota Selatan Subdistrict, 2012-2016	45
4.2.4	Banyaknya Balita yang Pernah Mendapat Imunisasi Menurut Kelurahan dan Jenis Imunisasi di Kecamatan Kota Selatan, 2016.....	46
	Number of Children Under Five Years Ever Been Immunized by Urban Village and Type of Immunization in Kota Selatan Subdistrict, 2016	46
4.2.5	Jumlah Kasus 10 Penyakit Terbanyak di Kecamatan Kota Selatan, 2016.....	49
	Number of 10 Most Disease Cases in Kota Selatan Subdistrict, 2016 ..	49
4.2.6	Jumlah Bayi Lahir, Bayi Berat Badan Lahir Rendah (BBLR), BBLR Dirujuk, dan Bergizi Buruk di Kecamatan Kota Selatan, 2012-2016....	50
	Number of Infants Born, Infant Low Birth Weight (LBW), LBW Referred, and Malnutrition in Kota Selatan Subdistrict, 2012- 2016 ..	50
4.2.7	Jumlah Ibu Hamil, Melakukan Kunjungan, Kurang Energi Kronis dan Mendapat Zat Besi di Kecamatan Hulonthalangi, 2014-2016	51
	Number of Pregnant Women, Do Visit, Less Energy Chronic and Received Iron Tablets (Fe) in Hulonthalangi Subdistrict, 2014- 2016 ..	51
4.2.8	Jumlah Petugas Keluarga Berencana (KKB) dan Pos Pelayanan Keluarga Berencana Desa (PPKBD) Menurut Kelurahan di Kecamatan Kota Selatan , 2016.....	52
	Number of Official Planning Clinics and Village Family Planning Service Units by Urban village in Kota Selatan Subdistrict, 2016	52
4.2.9	Jumlah Pasangan Usia Subur dan Peserta KB Aktif Menurut Kelurahan di Kecamatan Kota Selatan, 2016	53
	Number of Eligible Couples and Family Planning Participants by Urban village in Kota Selatan Subdistrict, 2016	53

4.3	AGAMA/RELIGION	55
4.3.1	Persentase Penduduk Menurut Kelurahan dan Agama yang Dianut di Kecamatan Kota Selatan, 2016	55
	Percentage of Population by Urban Village and Religion in Kota Selatan Subdistrict, 2016	55
4.3.2	Jumlah Tempat Peribadatan Menurut Kelurahan di Kecamatan Kota Selatan, 2016	56
	Number of Worship Facilities by Urban Village in Kota Selatan Subdistrict, 2016	56
5	PERTANIAN/AGRICULTURE	57
5.1	TANAMAN PANGAN/FOOD CROPS	61
5.1.1	Luas Lahan Tegal/Kebun, Ladang/Huma, dan Lahan yang Sementara Tidak Diusahakan di Kecamatan Kota Selatan (hektar), 2016	61
	Area of Dry Field/Garden, Shifting Cultivation, Land and Temporarily Unused Land by Urban Village in Kota Selatan Subdistrict (hectare), 2016	61
5.1.2	Luas Panen, Produksi, dan Produktivitas Padi Sawah di Kecamatan Kota Selatan, 2012-2016	62
	Harvested Area, Production, and Productivity of Wetland Paddy in Kota Selatan Subdistrict, 2012-2016	62
5.1.3	Luas Panen, Produksi, dan Produktivitas Jagung di Kecamatan Kota Selatan, 2012-2016	63
	Harvested Area, Production, and Productivity of Maize in Kota Selatan Subdistrict (tons), 2012-2016	63
5.2	HORTIKULTURA/HORTICULTURE	64
5.2.1	Luas Lahan Tanaman Sayuran Menurut Kelurahan dan Jenis Sayuran di Kecamatan Kota Selatan (hektar), 2016	64
	Area of Vegetables by Urban Village and Kind of Plant in Kota Selatan Subdistrict (hectare), 2016	64
5.2.2	Luas Panen Tanaman Sayuran Menurut Kelurahan dan Jenis Sayuran di Kecamatan Kota Selatan (hektar), 2016	65
	Harvested Area of Vegetables by Urban Village and Kind of Plant in Kota Selatan Subdistrict (hectare), 2016	65

5.2.3	Produksi Tanaman Sayuran Menurut Kelurahan dan Jenis Sayuran di Kecamatan Kota Selatan (ton), 2016.....	66
	Production of Vegetables by Urban Village and Kind of Plant in Kota Selatan Subdistrict (tons), 2016	66
5.2.4	Produksi Buah-buahan Menurut Kelurahan dan Jenis Buah di Kecamatan Kota Selatan (ton), 2016.....	67
	Production of Fruits by Urban Village and Kind of Fruit in Kota Selatan Subdistrict (tons), 2016	67
5.3	PETERNAKAN/LIVESTOCK	68
5.3.1	Populasi Ternak Menurut Kelurahan dan Jenis Ternak di Kecamatan Kota Selatan, 2016.....	68
	Livestock Population by Urban Village and Kind of Livestock in Kota Selatan Subdistrict, 2016.....	68
5.3.2	Populasi Unggas Menurut Kelurahan dan Jenis Unggas di Kecamatan Kota Tengah, 2016.....	69
	Poultry Population by Urban Village and Kind of Poultry in Kota Tengah Subdistrict, 2016.....	69
6	INDUSTRI/INDUSTRY	71
6.1	Jumlah Perusahaan, Tenaga Kerja, dan Nilai Produksi Menurut Klasifikasi Industri di Kecamatan Kota Selatan, 2015.....	75
	Number of Establishment, Employees, and Production Value by Industrial Classification in Kota Selatan Subdistrict, 2015	75
7	PERDAGANGAN/TRADE	77
7.1	Jumlah Pedagang Menurut Jenis di Kecamatan Kota Selatan, 2016... 81	81
	Number of Merchants by Type in Kota Selatan Subdistrict, 2016	81
7.2	Jumlah Sarana Perdagangan Menurut Kelurahan di Kecamatan Kota Selatan, 2016	82
	Number of Trading Facilities by Urban Village in Kota Selatan Subdistrict, 2016	82
7.3	Jumlah Koperasi Menurut Jenis Koperasi dan Kecamatan di Kota Gorontalo, 2016	83
	Number of Cooperatives by Type of Cooperative and Subdistrict in Gorontalo Municipality, 2016	83

8	TRANSPORTASI DAN KOMUNIKASI/TRANSPORTATION AND COMMUNICATION	85
8.1	Jalan Antar Desa/Kelurahan Menurut Kelurahan dan Jenis Permukaan Terluas di Kecamatan Kota Selatan, 201689 Length of Roads by Urban Village and Type of Road Surface, 2016....89	
9	KEUANGAN DAERAH/LOCAL FINANCE	91
9.1	Target dan Realisasi Penerimaan Pajak Bumi dan Bangunan (PBB) Menurut Kelurahan di Kecamatan Kota Selatan, 2016.....95 Target and Realization of Land and Building Tax Receipts (PBB) by Urban Village in Kota Selatan Subdistrict, 201695	
10	PERBANDINGAN ANTAR KECAMATAN SUBDISTRICT COMPARISON	97
10.1	Luas Wilayah Menurut Kecamatan di Kota Gorontalo, 2016102 <i>Total Area by Subdistrict in Gorontalo Municipality, 2016102</i>	
10.2	Banyaknya Penduduk Menurut Kecamatan dan Jenis Kelamin di Kota Gorontalo, 2016103 Number of Population by Subdistrict and Sex in Gorontalo Municipality, 2016103	

DAFTAR GAMBAR/*LIST OF FIGURES*

	<i>halaman page</i>
1 Persentase Luas Wilayah Menurut Kelurahan di Kecamatan Kota Selatan (persen), 2016	6
Percentage Total Area by Urban Village in Kota Selatan Subdistrict (percent), 2016	6
2 Banyaknya Pegawai Negeri Sipil Menurut Tingkat Pendidikan yang ditamatkan di Kecamatan Kota Selatan, 2016	14
Number of Civil Servants by Hierarchy and Sex in Kota Selatan Subdistrict, 2016	14
3 Persentase Penduduk Menurut Kelurahan di Kecamatan kota Selatan, 2016	24
<i>Perentation of Population by Urban Village in Kota Selatan Subdistrict, 2016</i>	<i>24</i>
4 Rasio Murid-Guru Menurut Jenjang Pendidikan di Kecamatan Kota Selatan, 2016	34
Net Enrolment Rate and Gross Enrolment Rate by Educational Level in Kota Selatan Subditrict, 2016.....	34
5 Produksi Padi Sawah dan Jagung di Kecamatan xxx, 2012-2016	60
Wetland Paddy and Maize Production in xxx Subdistrict, 2012- 2016	60
6 Persentase Unit Usaha per Jenis Industri di Kecamatan Kota Selatan, 2015	74
Perentation of Establishment by Industrial Classification in Kota Selatan Subdistrict, 2015	74
7 Persentase Pedagang Menurut Jenis di Kecamatan Kota Selatan, 2016 ...	80
Perentation of Merchants by Type in Kota Selatan Subdistrict, 2016	80

CONTENTS

8	Jumlah Sarana Komunikasi Menurut Kelurahan di Kecamatan Kota Selatan, 2016	88
	<i>Number of Communication Facilities by Urban Village in Kota Selatan Subdistrict, 2016</i>	<i>88</i>
9	Persentase Realisasi Penerimaan Pajak Bumi dan Bangunan (PBB) Menurut Kelurahan di Kecamatan Kota Selatan , 2016.....	94
	<i>Realization Percentation of Land and Building Tax Receipts (PBB) by Urban Village in Kota Selatan Subdistrict , 2016</i>	<i>94</i>
	Percentage Total Area by SubDistrict in Gorontalo Municipality (percent), 2016.....	100
11	Jumlah Penduduk Menurut Kecamatan di Kota Gorontalo, 2016.....	101
	<i>Population by Subdistrict in Gorontalo Municipality, 2016.....</i>	<i>101</i>

PENJELASAN UMUM/EXPLANATORY NOTES

Tanda-tanda, satuan-satuan, dan lain-lainnya yang digunakan dalam publikasi ini adalah sebagai berikut:

Symbols, measurement units, and acronyms which are used in this publication, are as follows:

1. TANDA-TANDA/SYMBOLS

Data tidak tersedia/ <i>Data not available</i>	:	...
Tidak ada atau nol / <i>Null or zero</i>	:	—
Data dapat diabaikan/ <i>Data negligible</i>	:	0
Tanda decimal/ <i>Decimal point</i>	:	,
Data tidak dapat ditampilkan/ <i>Not applicable</i>	:	NA
Angka perkiraan/ <i>Estimated figures</i>	:	e
Angka sementara/ <i>Preliminary figures</i>	:	x
Angka sangat sementara/ <i>Very preliminary figures</i>	:	xx
Angka diperbaiki/ <i>Revised figures</i>	:	r

2. SATUAN/UNITS

barel/ <i>barrel</i>	:	158,99 liter/ <i>litres</i> = $1/6,2898 \text{ m}^3$
hektar (ha)/ <i>hectaree (ha)</i>	:	10 000 m ²
kilometer (km)/ <i>kilometres (km)</i>	:	1 000 meter/ <i>meters</i> (m)
knot/ <i>knot</i>	:	1,8523 km/jam (km/hour)
kuintal/ <i>quintal</i>	:	100 kg
KWh	:	1 000 Watt <i>hour</i>
MWh	:	1 000 KWh
liter (untuk beras)/ <i>litre (for rice)</i>	:	0,80 kg
ons/ <i>ounce</i>	:	28,31 gram/ <i>grams</i>
ton	:	1 000 kg

Satuan lain: buah, dus, butir, helai/lembar, kaleng, batang, pulsa, ton kilometer (ton-km), jam, menit, persen (%).

Other units: unit, pack, pieces, sheet, tin, pulse, ton-kilometres(ton-km), hour, minute, percent (%).

Perbedaan angka di belakang koma disebabkan oleh pembulatan angka.

The difference in decimal numbers is caused by rounding.



KECAMATAN KOTA SELATAN



Kota Selatan Subdistrict

Kepadatan Penduduk Per Km² Menurut Kelurahan di Kecamatan Kota Selatan, 2016

Population Density Per sq.km by Urban Village in Kota Selatan Subdistrict, 2016

Kepadatan Penduduk Kecamatan Kota Selatan sebesar 6.774 jiwa/km².

Population Density Kota Selatan Subdistrict of 6,774 inhabitants / sq.km.

Kelurahan paling padat adalah Kelurahan Limba U Satu, yaitu 7.802 jiwa/km².

The most densely populated Urban Village is Limba U Satu, which is 7.802 inhabitant/ sq.km.



- > 7.500 jiwa/km² (inhabitant/sq.km)
- 6.000-7.500 jiwa/km² (inhabitant/sq.km)
- < 6.000 jiwa/km² (inhabitant/sq.km)

Credit to : Freepik.com

Sumber : Kecamatan Kota Selatan dalam Angka 2017

Source : Kota Selatan Subdistrict in Figure 2017



**BADAN PUSAT STATISTIK
KOTA GORONTALO**



BPS Kota Gorontalo



BPS Kota Gorontalo



<https://gorontalokota.bps.go.id/>

1

GEOGRAFI

Geography



ULASAN**DESCRIPTION**

Berdasarkan posisi geografisnya, Kecamatan Kota Selatan memiliki batas-batas: Utara – Kecamatan Kota Tengah; Selatan – Kecamatan Hulonthalangi; Barat – Kecamatan Kota Barat dan Kecamatan Duingingi; Timur – Kecamatan Kota Timur.

In terms of geographic position, Xxx Subdistrict has boundaries as follows: North – Kota tengah Subdistrict; South – Hulonthalangi Subdistrict; West – Kota Barat Subdistrict and Duingingi Subdistrict; East – Kota Timur Subdistrict.

Kecamatan Kota Selatan terdiri dari 5 Kelurahan, yaitu:

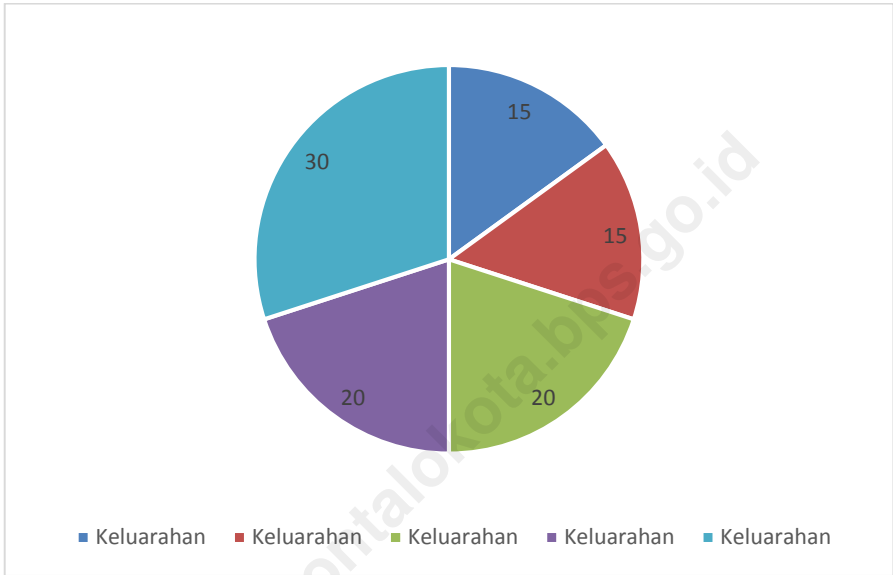
Kota Selatan Subdistrict has Surban village, they are:

- | | |
|----------------------|----------------------------------|
| - Kelurahan Biawu | - <i>Biawu Urban Village</i> |
| - Kelurahan Biawao | - <i>Biawao Urban Village</i> |
| - Kelurahan Limba B | - <i>Limba B Urban Village</i> |
| - Kelurahan limba U1 | - <i>Limba U1 Urban Village</i> |
| - Kelurahan limba U2 | - <i>Limba U 2 Urban Village</i> |

Luas Kecamatan Kota Selatan secara keseluruhan adalah 3,42 km². Jika dibandingkan dengan wilayah Kota Gorontalo, luas kecamatan ini sebesar 4,33 persen. Sedangkan kelurahan terluas di kecamatan Kota Selatan adalah kelurahan Limba B dan kelurahan yang memiliki luas terkecil adalah kelurahan Biawao.

The areas of Kota Selatan Subdistrict, at whole, is 3,42 km². If it is compared with Gorontalo Municipality, this subdistrict area just of 4,33 percent. And the urban village with the largest area is Limba B urban village and the smallest one is Biawao urban village.

Gambar 1 **1** **Percentase Luas Wilayah Menurut Kelurahan**
Picture **di Kecamatan Kota Selatan (persen), 2016**
Percentage Total Area by Urban Village in Kota
Selatan Subdistrict (percent), 2016



Sumber : Kantor Camat Kecamatan Kota Selatan

Source : Subdistrict Office of Kota Selatan Subdistrict

Tabel 1.1 Batas Wilayah Administrasi Kecamatan Kota Selatan , 2016
Table Borders of Kota Selatan Subdistrict, 2016

Batas Borders	Wilayah Region
(1)	(2)
Sebelah Utara <i>To The North With</i>	Kecamatan Kota Tengah <i>Kota Tengah Subdistrict</i>
Sebelah Timur <i>To The East With</i>	Kecamatan Kota Timur <i>Kota Timur Subdistrict</i>
Sebelah Selatan <i>To The South With</i>	Kecamatan Hulonthalangi <i>Hulonthalangi Sub district</i>
Sebelah Barat <i>To The West With</i>	Kecamatan Kota Barat dan Kecamatan Duingingi Kota Barat Subdistrict and Duingingi Subdistrict

Sumber : Kantor Camat Kecamatan Kota Selatan

Source : Subdistrict Office of Kota Selatan Subdistrict

Tabel 1.2 Luas Wilayah dan Persentase terhadap Luas Kecamatan Menurut Kelurahan di Kecamatan Kota Selatan , 2016
Table Area dan Percentage to District Area by Urban Village in Kota Selatan Subdistrict, 2016

Kelurahan <i>Urban Village</i>	Luas (km ²) <i>Total Area</i> <i>(square.km)</i>	Persentase <i>Percentage</i>
(1)	(2)	(3)
1. Biawu	0,62	18,13
2. Boawao	0,39	11,40
3. Limba B	1,12	32,75
4. Limba U1	0,48	14,04
5. Limba U2	0,81	23,68
Kecamatan Kota Selatan <i>Kota Selatan Subdistrict</i>	3,42	100,00

Sumber : Kantor Camat Kecamatan Kota Selatan

Source : *Subdistrict Office of Kota Selatan Subdistrict*

Tabel 1.3 Tinggi Wilayah di Atas Permukaan Laut (DPL) Menurut Kelurahan di Kecamatan Kota Selatan, 2016
Table Height Above Mean Sea Level (AMSL) by Urban Village in Kota Selatan Subdistrict, 2016

Kelurahan <i>Urban Village</i>	Ibukota Kecamatan <i>Capital of Subdistrict</i>	Tinggi/Height (meter)
(1)	(2)	(3)
1. Biawu		4
2. Boawao		4
3. Limba B	Biawu	5
4. Limba U1		6
5. Limba U2		8

Sumber : Kantor Camat Kecamatan Kota Selatan

Source : Subdistrict Office of Kota Selatan Subdistrict

Tabel 1.4 Jarak dari Kelurahan ke Ibukota Kecamatan di Kecamatan Kota Selatan (km), 2016
Table *Distance between Village and Subdistrict Capital in Kota Selatan Subdistrict (km), 2016*

Kecamatan <i>Subdistrict</i>	Ibukota Kecamatan <i>Capital of Subdistrict</i>	Jarak ke Ibukota Kecamatan <i>Distance to Subdistrict Capital (km)</i>
(1)	(2)	(3)
1. Biawu		0,1
2. Boawao		0,2
3. Limba B	Biawu	0,5
4. Limba U1		2,5
9. Limba U2		0,5

Sumber : Kantor Camat Kecamatan Kota Selatan

Source : *Subdistrict Office of Kota Selatan Subdistrict*

2

PEMERINTAHAN

Government



<http://go.id> bps.go.id

ULASAN**DESCRIPTION**

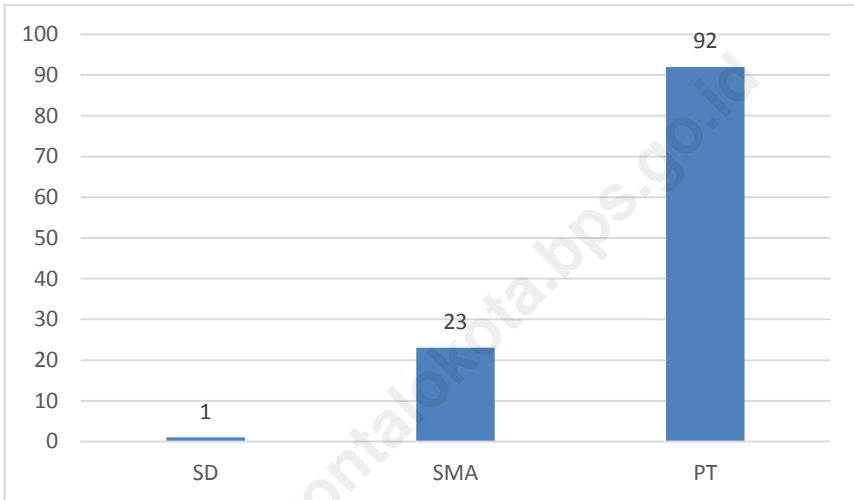
Kecamatan Kota Selatan terdiri dari 5 kelurahan, 16 rukun warga (RW), dan 60 rukun tetangga (RT). Kelurahan Biawu adalah ibu kota dari Kecamatan Kota Selatan. Kelurahan Limba U2 merupakan kelurahan dengan jumlah RW terbanyak yaitu 5. Kelurahan tersebut juga memiliki jumlah RT terbanyak di Kecamatan Kota Selatan yakni sebanyak 40.

Kecamatan Kota Selatan Subdistrict consists of 5 urban villages, 16 hamlet (RW), and XX neighborhood (RT). Biawu Urban village is the capital of Kota Selatan Subdistrict. Limba U2 Urban Village has the highest number of RW that is 5. That sub-districts also have the highest number of RT in Kota Selatan Subdistrict that is 40.

Jumlah PNS di lingkungan pemerintah se-Kecamatan Kota Selatan sebanyak 116 orang, yang terbagi ke dalam empat golongan kepangkatan yakni Golongan I sebanyak 0,86 persen, Golongan II sebanyak 25 persen, Golongan III sebanyak 67,24 persen, dan Golongan IV sebanyak 6,90 persen. Dilihat menurut tingkat pendidikan yang ditamatkan, sebagian besar PNS di lingkungan pemerintah kelurahan se-Kecamatan Kota Selatan merupakan lulusan PT yang jumlahnya mencapai 79,31 persen dari total PNS yang ada.

The number of civil servants in the sub-district government of the Kota Selatan is 116 people, divided into four classes of rank namely Rank I as much as 0,86 percent, Rank II as much as 25 percent, Rank III 67,24 percent and Rank IV 6,90 percent. Judging by the level of education that is resolved, most civil servants in urban village government neighborhoods in the Kota Selatan Subdistrict is a graduate of University which amounts to 79,31 percent of the total civil servants.

Gambar 2 Banyaknya Pegawai Negeri Sipil Menurut Tingkat Pendidikan yang ditamatkan di Kecamatan Kota Selatan, 2016
Picture Banyaknya Pegawai Negeri Sipil Menurut Tingkat Pendidikan yang ditamatkan di Kecamatan Kota Selatan, 2016
Number of Civil Servants by Hierarchy and Sex in Kota Selatan Subdistrict, 2016



Sumber : Kantor Kecamatan Kota Selatan
Source : Subdistrict Office of Kota Selatan

2.1 WILAYAH ADMINISTRATIF/ADMINISTRATIVE AREA

Tabel 2.1.1 Banyaknya RW dan RT Menurut Kelurahan di Kecamatan Kota Selatan, 2016
Number of Hamlet and Neighborhood by Urban Village in Kota Selatan Subdistrict, 2016

	Kelurahan Urban Village	RW Hamlet	RT Neighborhood
	(1)	(2)	(3)
1	Biawu	2	6
2	Biawao	2	4
3	Limba B	3	8
4	Limba U1	4	10
5	Limba U2	5	12
Kecamatan Kota Selatan Kota Selatan Subdistrict		16	40

Sumber : Kantor Kecamatan Kota Selatan

Source : Subdistrict Office of Kota Selatan

Tabel 2.1.2 Klasifikasi Kelurahan di Kecamatan Kota Selatan, 2016
Table Urban Village Classification in Kota Selatan Subdistrict, 2016

	Kelurahan Village	Swadaya Self-Supporting	Swakarsa	Swasembada Self-Sufficiency
	(1)	(2)	(3)	(4)
1	Biawu	-	√	-
2	Biawao	-	√	-
3	Limba B	-	√	-
4	Limba U1	-	√	-
5	Limba U2	-	√	-
	Kecamatan Kota Selatan Kota Selatan Subdistrict	-	√	-

Sumber : Kantor Kecamatan Kota Selatan

Source : Subdistrict Office of Kota Selatan

2.2 PEGAWAI NEGERI SIPIL/CIVIL SERVANTS

Tabel 2.2.1 Jumlah Pegawai Negeri Sipil Menurut Dinas/Instansi Pemerintah dan Jenis Kelamin di Kecamatan Kota Selatan, 2016
Number of Civil Servants by Institution/Office and Sex in Kota selatan Subdistrict, 2016

Dinas/Instansi Pemerintah <i>Governmental Institution</i>	Jenis Kelamin <i>Sex</i>		
	Laki-Laki <i>Male</i>	Perempuan <i>Female</i>	Jumlah <i>Total</i>
(1)	(2)	(3)	(4)
1. Kantor Kecamatan Kota Selatan	6	9	15
2. Kantor Kelurahan Biawu	3	4	7
3. Kantor Kelurahan Biawao	5	5	10
4. Kantor Kelurahan Limba U1	2	6	8
5. Kantor Kelurahan Limba U2	5	2	7
6. Kantor Kelurahan Limba B	4	6	10
7. Puskesmas Kota Selatan	7	36	43
8. Dinas Pendidikan Kec. Kota Selatan	3	5	8
9. Kantor Urusan Agama Kec. Kota Selatan	3	5	8
Jumlah/Total	38	78	116

Sumber : Kantor Kecamatan Kota Selatan

Source : *Subdistrict Office of Kota Selatan*

Tabel 2.2.2 Jumlah Pegawai Negeri Sipil Menurut Dinas/Instansi Pemerintah dan Tingkat Pendidikan di Kecamatan Kota Selatan, 2016
Number of Civil Servants by Institution/Office and Education in Kota Selatan Subdistrict, 2016

Dinas/Instansi Pemerintah <i>Governmental Institution</i>	PNS			
	SD	SMP	SMA	PT
(1)	(2)	(3)	(4)	(5)
1. Kantor Kecamatan Kota Selatan	-	-	7	8
2. Kantor Kelurahan Biawu	-	-	1	6
3. Kantor Kelurahan Biawao	-	-	2	8
4. Kantor Kelurahan Limba U1	-	-	2	6
5. Kantor Kelurahan Limba U2	-	-	1	6
6. Kantor Kelurahan Limba B	1	-	5	4
7. Puskesmas Kota Selatan	-	-	3	40
8. Dinas Pendidikan Kec. Kota Selatan	-	-	-	8
9. Kantor Urusan Agama Kec. Kota Selatan	-	-	2	6
Jumlah/Total	1	-	23	92

Sumber : Badan Kepegawaian Daerah dan Diklat Kota Gorontalo

Source : Regional Personnel and Training Education Agency of Gorontalo Municipality

**Tabel 2.2.3 Jumlah Pegawai Negeri Sipil Menurut Golongan
Kepangkatan dan Jenis Kelamin di Kecamatan Kota
Selatan, 2016**

*Number of Civil Servants by Hierarchy and Sex in Kota
Selatan Subdistrict, 2016*

Golongan Kepangkatan <i>Hierarchy</i>	Jenis Kelamin/ <i>Sex</i>		
	Laki-Laki <i>Male</i>	Perempuan <i>Female</i>	Jumlah <i>Total</i>
(1)	(2)	(3)	(4)
I/A (Juru Muda)	-	1	1
I/B (Juru Muda Tingkat I)	-	-	-
I/C (Juru)	-	-	-
I/D (Juru Tingkat I)	-	-	-
Golongan I/Range I			
II/A (Pengatur Muda)	1	6	7
II/B (Pengatur Muda Tingkat I)	7	3	10
II/C (Pengatur)	-	7	7
II/D (Pengatur Tingkat I)	3	2	5
Golongan II/Range II			
III/A (Penata Muda)	5	6	11
III/B (Penata Muda Tingkat I)	5	16	21
III/C (Penata)	6	16	22
III/D (Penata Tingkat I)	8	16	24
Golongan III/Range III			
IV/A (Pembina)	2	5	7
IV/B (Pembina Tingkat I)	-	-	-
IV/C (Pembina Utama Muda)	-	-	-
IV/D (Pembina Tutama Madya I)	-	1	1
IV/E (Pembina Utama Madya I)	-	-	-

3

KEPENDUDUKAN

Population



ULASAN

Sumber utama data kependudukan pada buku ini adalah dari Dinas Kependudukan dan Pencatatan Sipil Kota Gorontalo. Selain itu pada buku ini juga digunakan data Sensus Penduduk. Sensus Penduduk dilaksanakan sepuluh tahun sekali. Sejak Indonesia merdeka, Sensus Penduduk telah dilaksanakan 6 kali yaitu tahun 1961, 1971, 1980, 1990, 2000, dan 2010.

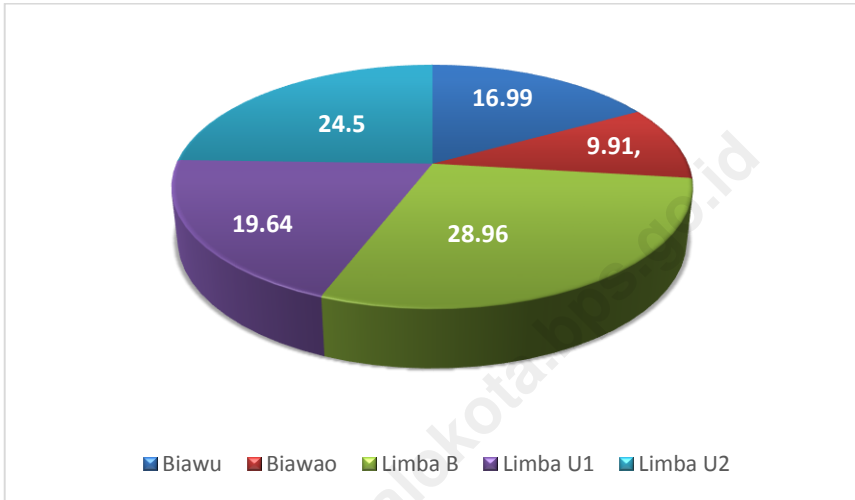
Menurut hasil Registrasi Penduduk 2016, penduduk Kecamatan Kota Selatan Tahun 2016 berjumlah 20.662 jiwa. Adapun tingkat kepadatan penduduk per km² sebesar 6.734 jiwa. Kelurahan terpadat di Kecamatan Kota Selatan adalah Kelurahan Limba U1 dengan tingkat kepadatan penduduk sebesar 7.802 jiwa/ km². Sementara itu, Kelurahan Limba U2 memiliki tingkat kepadatan penduduk terkecil yakni sebesar 5.329 jiwa/ km².

DESCRIPTION

The main source of population data in this book is from the Office of Population and Civil Registration of Gorontalo Municipality. In addition to this book also used Population Census data. The Population Census is carried out every ten years. Since Indonesia's independence, the Population Census has been conducted 6 times, namely 1961, 1971, 1980, 1990, 2000, and 2010.

According to the results of the Population Registration 2016, the population of Kota Selatan Subdistrict amounted to 20.662 inhabitants. The level of population density per km² is 6.734 inhabitant. The densest urban village of Limba U1 iwith population density of 7.802 inhabitant / km². Meanwhile, Limba U2 urban village has the smallest population density of 5.329 inhabitant / km².

Gambar 3 Persentase Penduduk Menurut Kelurahan di Kecamatan kota Selatan, 2016
Picture **Percentage of Population by Urban Village in Kota Selatan Subdistrict, 2016**



Sumber : Dinas Kependudukan dan Catatan Sipil Kota Gorontalo
Source : Department of Population and Civil Records and of Gorontalo Municipality

Tabel 3.1 Jumlah Penduduk dan Laju Pertumbuhan Penduduk Menurut Kelurahan di Kecamatan Kota Selatan, 2015 dan 2016
Number of Population and Growth Rate of Population by Subdistrict in Kota Selatan Municipality, 2015 and 2016

Kelurahan <i>Urban Village</i>	Jumlah Penduduk <i>Population</i>		Laju Pertumbuhan Penduduk per Tahun <i>Annual Population Growth Rate (%)</i>
	2015	2016	2015-2016
(1)	(2)	(3)	(5)
1 Biawu	3 766	3 511	-6,77
2 Biawao	2 195	2 047	-6,74
3 Limba B	6 472	5 984	-7,54
4 Limba U1	4 435	4 057	-8,52
9 Limba U2	5 603	5 063	-9,64
Kecamatan Kota Selatan <i>Kota Selatan Subdistrict</i>	22 471	20 662	-8,05

Sumber : Dinas Kependudukan dan Catatan Sipil Kota Gorontalo

Source : *Department of Population and Civil Records and of Gorontalo Municipality*

Tabel 3.2 Banyaknya Penduduk Menurut Kelurahan dan Jenis Kelamin di Kecamatan Kota Selatan, 2016
Table *Number of Population by Urban Village and Sex in Kota Selatan Subdistrict, 2016*

Kelurahan <i>Urban Village</i>	Jenis Kelamin (ribu) <i>Sex (thousand)</i>			Rasio Jenis Kelamin <i>Sex Ratio</i>
	Laki-Laki <i>Male</i>	Perempuan <i>Female</i>	Jumlah <i>Total</i>	
(1)	(2)	(3)	(4)	(5)
1 Biawu	1 746	1 765	3 511	99
2 Biawao	1 011	1 036	2 047	98
3 Limba B	2 930	3 054	5 984	96
4 Limba U1	1 988	2 069	4 057	96
5 Limba U2	2 493	2 570	5 063	97
Kecamatan Kota Selatan	10 168	10 494	20 662	97
<i>Kota Selatan Subdistrict</i>				

Sumber : Dinas Kependudukan dan Catatan Sipil Kota Gorontalo

Source : *Department of Population and Civil Records and of Gorontalo Municipality*

SOCIAL

Tabel 3.3 **Persentase Penduduk dan Kepadatan Penduduk Menurut Kelurahan di Kecamatan Kota Selatan, 2016**
Percentage of Total Population and Population Density by Urban Village in Kota Selatan Subdistrict, 2016

Kelurahan <i>Urban Village</i>	Persentase Penduduk <i>Percentage of Total Population</i>	Kepadatan Penduduk per km² <i>Population Density per sq.km</i>
(1)	(2)	(3)
1 Biawu	16,99	7 315
2 Biawao	9,91	6 203
3 Limba B	28,96	7 771
4 Limba U1	19,64	7 802
5 Limba U2	24,50	5 329
Kecamatan Kota Selatan Kota Selatan Subdistrict	100	6 734

Sumber : Dinas Kependudukan dan Catatan Sipil Kota Gorontalo

Source : Department of Population and Civil Records and of Gorontalo Municipality

Tabel 3.4 Jumlah Penduduk Menurut Kelompok Umur dan Jenis Kelamin di Kecamatan Kota Selatan, 2016
Table Population by Age Group and Sex in Kota Selatan Subdistrict, 2016

Kelompok Umur Age Group	Jenis Kelamin/Sex		
	Laki-Laki Male	Perempuan Female	Jumlah Total
(1)	(2)	(3)	(4)
0-4	777	698	1 475
5-9	959	888	1847
10-14	999	947	1 946
15-19	871	801	1 672
20-24	856	843	1 699
25-29	871	831	1 702
30-34	868	882	1 750
35-39	776	794	1 570
40-44	815	791	1 606
45-49	675	738	1 413
50-54	545	604	1 149
55-59	419	502	921
60-64	322	420	742
65+	415	755	1 170
Jumlah/Total	10 168	10 494	20 662

Sumber : Dinas Kependudukan dan Catatan Sipil Kota Gorontalo

Source : Department of Population and Civil Records and of Gorontalo Municipality

4 SOSIAL Social



ULASAN**DESCRIPTION****1. Pendidikan**

Salah satu faktor utama keberhasilan pembangunan di suatu negara adalah tersedianya cukup sumber daya manusia (SDM) yang berkualitas. Merujuk pada amanat UUD 1945 beserta amandemennya (pasal 31 ayat 2), maka melalui jalur pendidikan pemerintah secara konsisten berupaya meningkatkan SDM penduduk Indonesia. Program wajib belajar 6 tahun dan 12 tahun dan berbagai program pendukung lainnya adalah bagian dari upaya pemerintah mempercepat peningkatan kualitas SDM, yang pada akhirnya akan menciptakan SDM yang tangguh, yang siap bersaing di era globalisasi. Peningkatan SDM sekarang ini lebih difokuskan pada pemberian kesempatan seluas-luasnya kepada penduduk untuk mengecap pendidikan, terutama penduduk kelompok usia sekolah (umur 7-24 tahun).

Ketersediaan fasilitas pendidikan baik sarana maupun prasarana akan sangat menunjang dalam meningkatkan mutu pendidikan. Tabel 4.1.1 sampai Tabel 4.1.6 memuat data tentang jumlah sekolah, murid, guru, dan rasio murid-guru dari tingkat sekolah dasar sampai SMA. Pada Tahun Ajaran 2016/2017, di

1. Education

The quality of human resources is one of important factor in supporting the success of development. Referring to the 1945 Constitution mandate (as stated in article no. 31 point 2), then through education, the government is consistently trying to increase the quality of human resources. Compulsory education 6 and 12 years, and other education supporting programs are among the efforts of the government in accelerating the goals, i.e to enhance the quality of human resources, who could compete in globalization era. The increasing of human resources quality provides a huge opportunity to everyone to attain education evenly, particularly for those in school age population (7-24 years old).

Availability of educational facilities both facilities and infrastructure will greatly support in improving the quality of education. Table 4.1.1 to Table 4.1.6 contains data on the number of schools, pupils, teachers, and pupil-teacher ratios from the kindergarten level through high school. In the academic year 2016/2017,

Kecamatan Kota Selatan 14 SD, 2 Mi, 6 SMP, 2 MTS, 2 SMA, 1 SMK, dan 2 MA. Adapun rasio murid-guru untuk masing-masing jenjang pendidikan yang ada di Kecamatan Kota Selatan secara berturut-turut yakni 23, 22, 20, 21, 22, 10, dan 12.

2. Kesehatan

Pembangunan bidang kesehatan meliputi seluruh siklus atau tahapan kehidupan manusia. Bila pembangunan kesehatan berhasil dengan baik maka secara langsung atau tidak langsung akan terjadi peningkatan kesejahteraan rakyat. Mempertimbangkan bahwa pembangunan bidang kesehatan merupakan bagian yang sangat penting dari ajang peningkatan SDM penduduk Indonesia, maka program-program kesehatan telah dimulai atau bahkan lebih diprioritaskan pada calon generasi penerus, khususnya calon bayi dan anak usia dibawah lima tahun (balita). Pentingnya pembangunan bidang kesehatan ini paling tidak tercermin dari deklarasi *Millennium Development Goals* (MDGs) yang mana lebih dari sepertiga indikatornya menyangkut bidang kesehatan.

Ketersediaan fasilitas Kesehatan

in the kota Selatan Subdistrict there are 14 SD, 2 Mi, 6 SMP, 2 MTS, 2 SMA, 1 SMK, and 2 MA.. Education facilities such as MA and SMK are not yet available in Kota Selatan subdistricts. The student-teacher ratio for each level of education in the Hulonthalangi Subdistricts is 23, 22, 20, 21, 22, 10, and 12, respectively.

2. Health

The health development comprises all stages or life cycles of human life. The improvement in health development will give impacts to the increasing of the society welfare. Regarding that health development plays an important role in the efforts to increase Indonesia Human Resources, the health programs are mostly aimed to the next generations, especially for children under five years of age. The important thing of health development is at least reflected at the declaration of Millennium Development Goals (MDGs) which more than one-third indicators are related to health

Availability of health facilities both facilities and infrastructure will be very supportive in improving the quality of health. In 2016, In Subdistrict Hulonthalangi there 1 Health Center, 11 Child Health Center, 4 clinic, and 1 Village Maternity.

baik sarana maupun prasarana akan sangat menunjang dalam meningkatkan mutu kesehatan. Pada Tahun 2016, Di Kecamatan Hulonthalangi terdapat 1 Puskesmas, 11 Posyandu, 4 klinik, dan 1 Polindes

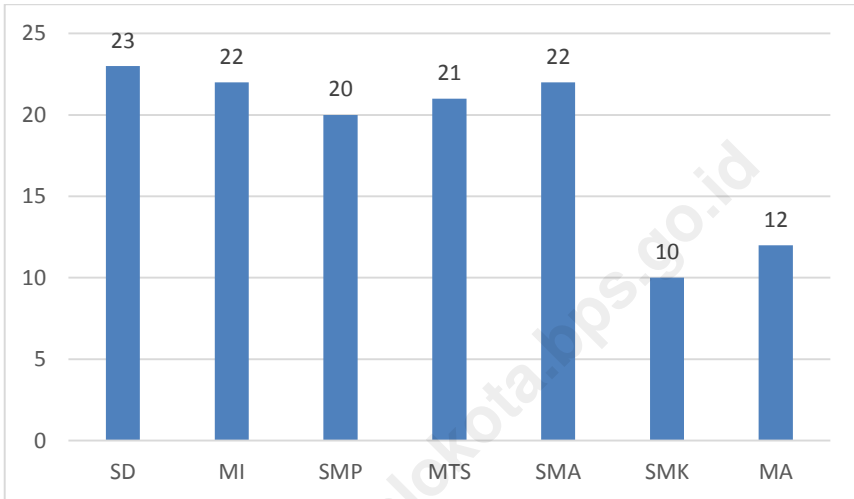
3. Agama

Kebebasan beragama merupakan hak asasi manusia yang wajib dijamin oleh Pemerintah. Pada Tahun 2016, sebagian penduduk di Kecamatan Kota Selatan memeluk Agama Islam yakni sebesar 93,03 persen. Sementara itu, 3,55 persen memeluk protestan, 0,75 persen memeluk Katolik, 0,01 persen memeluk Hindu, dan 2,67 persen memeluk Budha.

3. Religion

Freedom of religion is a basic human right that must be guaranteed by the Government. In 2016, some residents in Kota Selatan Subdistrict embraced Islam as much as 93,03 percent. Meanwhile, 43,55 percent embraced Protestants, 0,75 embraced Catholics, 0,01 percent embraced Hinduism, and 2,67 percent embraced Buddhism.

Gambar 4 Rasio Murid-Guru Menurut Jenjang Pendidikan di Kecamatan Kota Selatan, 2016
Picture **Net Enrolment Rate and Gross Enrolment Rate by Educational Level in Kota Selatan Subditrict, 2016**



Sumber : Dinas Pendidikan Kota Gorontalo
Source : Education Service of Gorontalo Municipality

4.1 PENDIDIKAN/EDUCATION

Tabel 4.1.1 Jumlah Sekolah, Murid, Guru, dan Rasio Murid-Guru Sekolah Dasar (SD) Menurut Kelurahan di Kecamatan Kota Selatan, 2016
Number of Schools, Pupils, Teachers, and School-Teacher Ratio of Primary Schools by Urban Village in Kota Selatan Subdistrict, 2016

Kelurahan <i>Urban Village</i>	Sekolah <i>Schools</i>	Murid <i>Students</i>			Guru <i>Teachers</i>			Rasio Murid- Guru <i>Pupil- Teacher Ratio</i>
		L/M	P/F	L+P M+F	L/M	P/F	L+P M+F	
(1)	(2)	(3)	(4)	(5)	(6)	(7)	(8)	
1 Biawu	2	93	68	161	3	8	11	15
2 Biawao	2	148	125	273	2	13	15	18
3 Limba B	3	184	151	335	2	12	14	24
4 Limba U1	3	383	366	749	6	21	27	28
5 Limba U2	4	602	582	1 184	10	41	51	23
Kecamatan Kota Selatan Kota Selatan Subdistrict	14	1 410	1 292	2 702	23	95	118	23

Sumber : Dinas Pendidikan Kota Gorontalo

Source : *Education Service of Gorontalo Municipality*

Tabel 4.1.2 Jumlah Sekolah, Murid, Guru, dan Rasio Murid-Guru Madrasah Ibtidaiyah (MI) Menurut Kelurahan di Kecamatan Kota Selatan, 2016
Number of Schools, Pupils, Teachers, and School-Teacher Ratio of Madrasah Ibtidaiyah (MI) by Urban Village in Kota Selatan Subdistrict, 2016

Kelurahan <i>Urban Village</i>	Sekolah <i>Schools</i>	Murid <i>Students</i>			Guru <i>Teachers</i>			Rasio Murid- Guru <i>Pupil- Teacher Ratio</i>
		L/M	P/F	L+P M+F	L/M	P/F	L+P M+F	
(1)	(2)	(3)	(4)		(5)	(6)	(7)	(8)
1 Biawu	-	-	-	-	-	-	-	-
2 Biawao	1	35	38	73	3	6	9	8
3 Limba B	1	145	261	261	-	6	6	44
4 Limba U1	-	-	-	-	-	-	-	-
5 Limba U2	-	-	-	-	-	-	-	-
Kecamatan Kota Selatan Kota Selatan Subdistrict	2	180	334	334	3	12	15	22

Sumber : Dinas Pendidikan Kota Gorontalo

Source : *Education Service of Gorontalo Municipality*

Tabel 4.1.3 Jumlah Sekolah, Murid, Guru, dan Rasio Murid-Guru Sekolah Menengah Pertama Menurut Kelurahan di Kecamatan Kota Selatan, 2016
Number of Schools, Pupils, Teachers, and School-Teacher Ratio of Junior High Schools by Urban Village in Kota Selatan Subdistrict, 2016

Kelurahan <i>Urban Village</i>	Sekolah <i>Schools</i>	Murid <i>Students</i>			Guru <i>Teachers</i>			Rasio Murid - Guru <i>Pupil-Teacher Ratio</i>
		L/M	P/F	L+P M+F	L/M	P/F	L+P M+F	
(1)	(2)	(3)	(4)	(5)	(6)	(7)	(8)	
1 Biawu	-	-	-	-	-	-	-	-
2 Biawao	2	363	264	627	4	26	30	21
3 Limba B	0	-	-	-	-	-	-	-
4 Limba U1	1	523	568	1 091	7	42	49	22
5 Limba U2	3	1 232	1 277	2 509	29	105	134	19
Kecamatan Kota Selatan Kota Selatan Subdistrict	6	2 118	2 109	4 227	40	173	213	20

Sumber : Dinas Pendidikan Kota Gorontalo

Source : *Education Service of Gorontalo Municipality*

Tabel 4.1.4 Jumlah Sekolah, Murid, Guru, dan Rasio Murid-Guru Madrasah Tsanawiyah (MTs) Menurut Kelurahan di Kecamatan Kota Selatan, 2016
Number of Schools, Pupils, Teachers, and School-Teacher Ratio of Madrasah Tsanawiyah (MTs) by Urban Village in Kota Selatan Subdistrict, 2016

Kelurahan <i>Urban Village</i>	Sekolah <i>Schools</i>	Murid <i>Students</i>			Guru <i>Teachers</i>			Rasio Murid- Guru <i>Pupil- Teacher Ratio</i>
		L/M	P/F	L+P M+F	L/M	P/F	L+P M+F	
(1)	(2)	(3)	(4)	(5)	(6)	(7)	(7)	
1 Biawu	-	-	-	-	-	-	-	-
2 Biawao	-	-	-	-	-	-	-	-
3 Limba B	1	266	268	534	8	14	22	24
4 Limba U1	1	61	66	127	3	7	10	13
5 Limba U2	-	-	-	-	-	-	-	-
Kecamatan Kota Selatan Kota selatan Subdistrict	2	327	334	661	11	21	32	21

Sumber : Dinas Pendidikan Kota Gorontalo

Source : *Education Service of Gorontalo Municipality*

Tabel 4.1.5 Jumlah Sekolah, Murid, Guru, dan Rasio Murid-Guru Sekolah Menengah Atas (SMA) Menurut Kelurahan di Kecamatan Kota Selatan, 2016
Number of Schools, Pupils, Teachers, and School-Teacher Ratio of Senior High Schools by Urban Village in Kota Selatan Subdistrict, 2016

Kelurahan <i>Urban Village</i>	Sekolah <i>Schools</i>	Murid <i>Students</i>			Guru <i>Teachers</i>			Rasio Murid- Guru <i>Pupil- Teacher Ratio</i>
		L/M	P/F	L+P M+F	L/M	P/F	L+P M+F	
(1)	(2)	(3)	(4)	(5)	(6)	(7)	(8)	
1 Biawu	-	-	-	-	-	-	-	
2 Biawao	1	35	38	73	3	6	9	
3 Limba B	1	145	116	261	0	6	6	
4 Limba U1	-	-	-	-	-	-	-	
5 Limba U2	-	-	-	-	-	-	-	
Kecamatan Kota Selatan Kota Selatan Subdistrict	2	180	154	334	3	12	15	22

Sumber : Dinas Pendidikan Kota Gorontalo

Source : *Education Service of Gorontalo Municipality*

Tabel 4.1.6 Persentase Sekolah, Murid, Guru, dan Rasio Murid-Guru Sekolah Menengah Kejuruan (SMK) Menurut Kelurahan di Kecamatan Kota Selatan, 2016

Percentage of Schools, Pupils, Teachers, and School-Teacher Ratio of Vocational Senior High Schools by Urban Village in Kota Selatan Subdistrict, 2016

Kelurahan <i>Urban Village</i>	Sekolah <i>Schools</i>	Murid <i>Students</i>		Guru <i>Teachers</i>			Rasio Murid- Guru <i>Pupil- Teacher Ratio</i>
		L/M	P/F	L/M	P/F	L+P M+F	
(1)	(2)	(3)	(4)	(5)	(6)	(7)	(7)
1 Biawu	-	-	-	-	-	-	-
2 Biawao	-	-	-	-	-	-	-
3 Limba B	-	-	-	-	-	-	-
4 Limba U1	-	-	-	-	-	-	-
5 Limba U2	1	12,85	17,86	10,73	20,55	-	10
Kecamatan Kota Selatan Kota Selatan Subdistrict	1	12,85	17,86	10,73	20,55	-	10

Sumber : Dinas Pendidikan Kota Gorontalo

Source : Education Service of Gorontalo Municipality

Tabel 4.1.7 Jumlah Sekolah, Murid, Guru, dan Rasio Murid-Guru Madrasah Aliyah (MA) Menurut Kelurahan di Kecamatan Kota Selatan, 2016
Number of Schools, Pupils, Teachers, and School-Teacher Ratio of Senior High Schools by Urban Village in Kota Selatan Subdistrict, 2016

Kelurahan <i>Urban Village</i>	Sekolah <i>Schools</i>	Murid <i>Students</i>			Guru <i>Teachers</i>			Rasio Murid- Guru <i>Pupil- Teacher Ratio</i>
		L/M	P/F	L+P M+F	L/M	P/F	L+P M+F	
(1)	(2)	(3)	(4)	(5)	(6)	(7)	(7)	
1 Biawu	0	-	-	-	-	-	-	-
2 Biawao	0	-	-	-	-	-	-	-
3 Limba B	1	89	88	177	6	9	15	12
4 Limba U1	1	76	76	152	4	9	13	12
5 Limba U2	0	-	-	-	-	-	-	-
Kecamatan Kota Selatan Kota Selatan Subdistrict	2	165	164	329	10	18	28	12

Sumber : Dinas Pendidikan Kota Gorontalo

Source : *Education Service of Gorontalo Municipality*

4.2 KESEHATAN/HEALTH

Tabel 4.2.1 Jumlah Fasilitas Kesehatan di Kecamatan Kota Selatan, 2012-2016
Table Number of Health Facilities in Kota Selatan Subdistrict, 2011-2016

Kelurahan <i>Urban Village</i>	Rumah Sakit <i>Hospital</i>	Rumah Bersalin <i>Maternity Hospital</i>	Pukesmas <i>Public Health Center</i>	Posyandu <i>Maternal & Child Health Center</i>	Klinik/Balai Kesehatan <i>Clinic/Health Center</i>	Polindes <i>Village Maternity</i>
(1)	(2)	(3)	(4)	(5)	(6)	(7)
Biawu	-	-	-	2	1	-
Boawao	-	-	-	1	1	-
Limba B	-	-	1	3	2	-
Limba U1	-	-	-	2	-	-
Limba U2	-	-	-	3	-	-
Kecamatan Kota Selatan <i>Kota Selatan Subdistrict</i>	-	-	1	11	4	1

Sumber : Dinas Kesehatan Kota Gorontalo

Source : Health Service of Gorontalo Municipality

Tabel 4.2.2 Banyaknya Tenaga Kesehatan Menurut Unit Kerja dan Sarana Pelayanan Kesehatan di Kecamatan Kota Selatan, 2016
Number of Health Personnel by Work Units and Health Service Facilities in Kota Selatan Subdistrict, 2016

Tahun Years	Tenaga Medis / Medical Personnel				
	Dokter Spesialis <i>Specialist Doctor</i>	Dokter General <i>General Doctor</i>	Dokter Gigi <i>Dentist</i>	Perawat <i>Nurse</i>	Bidan <i>Midwife</i>
(1)	(2)	(3)	(4)	(5)	(6)
2014
2015
2016	0	3	1	16	4

Catatan / Note : ¹Tidak termasuk rumah sakit swasta / Does not include private hospitals

Sumber : Dinas Kesehatan Kota Gorontalo

Source : Health Service of Gorontalo Municipality

Lanjutan Tabel 4.2.2 / *Continued Table 4.2.2*

Unit Kerja <i>Work Units</i>	Tenaga Nonmedis / <i>Nonmedical Personnel</i>				
	Farmasi <i>Pharmacy</i>	Ahli Gizi <i>Nutritionist</i>	Teknisi Medis ² <i>Medical Technician²</i>	Sanitasi <i>Sanitation</i>	Kesehatan Masyarakat <i>Public Health</i>
(1)	(7)	(8)	(9)	(10)	(11)
2014
2015
2016	2	3	1	4	1

Catatan / *Note* : ¹ Tidak termasuk rumah sakit swasta / *Does not include private hospitals*

² Termasuk Ahli Radiologi, Fisioterapi, Penata Anestesi / *Including Expert Radiology, Physiotherapy, Anaesthesia Playground*

Sumber : Dinas Kesehatan Kota Gorontalo

Source : *Health Service of Gorontalo Municipality*

**Tabel 4.2.3 Banyaknya Kelahiran Menurut Penolong
Table Kelahiran di Kecamatan Kota Selatan , 2012-2016
Number of Births by Birth Attendant in Kota
Selatan Subdistrict, 2012-2016**

Tahun Year	Tenaga Kesehatan ¹ Health Personnel ¹	Non Tenaga Kesehatan ² Non-Health Personnel ²	Jumlah Total	Persentase Tenaga Kesehatan Percentage of Health Personnel
(1)	(2)	(3)	(4)	(5)
2012
2013
2014
2015
2016	472	0	472	100

Catatan / : ¹ terdiri dari dokter dan bidan / *consisting of doctor and midwife*
Note ² dukun / *traditional attendant*

Sumber : Dinas Kesehatan Kota Gorontalo

Source : *Health Service of Gorontalo Municipality*

Tabel 4.2.4 Banyaknya Balita yang Pernah Mendapat Imunisasi Menurut Kelurahan dan Jenis Imunisasi di Kecamatan Kota Selatan, 2016
Number of Children Under Five Years Ever Been Immunized by Urban Village and Type of Immunization in Kota Selatan Subdistrict, 2016

Kelurahan <i>Urban Village</i>	Jenis Imunisasi / <i>Type of Immunization</i>			
	BCG	DPT		
		1	2	3
(1)	(2)	(3)	(4)	(5)
Biawu	63	63	68	67
Boawao	37	26	26	36
Limba B	121	101	89	125
Limba U1	74	64	56	72
Limba U2	102	63	70	97
Kecamatan Kota Selatan Kota Selatan Subdistrict	397	317	309	397

Sumber : Dinas Kesehatan Kota Gorontalo

Source : *Health Service of Gorontalo Municipality*

Lanjutan Tabel / *Continued Table 4.2.4 (1)*

Kecamatan <i>District</i>	Jenis Imunisasi / <i>Type of Immunization</i>			
	Polio			
	1	2	3	4
(1)	(6)	(7)	(8)	(9)
Biawu	60	63	72	74
Boawao	36	26	27	36
Limba B	115	100	83	128
Limba U1	71	60	54	72
Limba U2	100	61	68	98
Kecamatan Kota Selatan Kota Selatan Subdistrict	382	310	310	408

Sumber : Dinas Kesehatan Kota Gorontalo

Source : *Health Service of Gorontalo Municipality*

Lanjutan Tabel / *Continued Table 4.2.4 (2)*

Kelurahan <i>Urban Village</i>	Jenis Imunisasi / <i>Type of Immunization</i>			
	Hepatitis B			Campak <i>Measles</i>
	1	2	3	
(1)	(11)	(12)	(13)	(14)
Biawu	63	68	67	71
Boawao	26	26	36	37
Limba B	101	89	125	116
Limba U1	64	56	72	78
Limba U2	63	70	97	98
Kecamatan Kota Selatan Kota Selatan Subdistrict	317	309	397	400

Sumber : Dinas Kesehatan Kota Gorontalo
 Source : Health Service of Gorontalo Municipality

Tabel 4.2.5 Jumlah Kasus 10 Penyakit Terbanyak di Kecamatan Kota Selatan, 2016
Number of 10 Most Disease Cases in Kota Selatan Subdistrict, 2016

Jenis Penyakit <i>Type of Diseases</i>	2016
(1)	(2)
1. Common Cold	3 414
2. Infeksi Saluran Pernapasan Akut	2 720
3. Hipertensi	1 716
4. Gastritis	929
5. <i>Arthritis</i>	709
6. Diare	692
7. Dermatitis Kontak Alergi	663
8. Dyspepsia	646
9. Abses/furuncle	595
10. Diabetes Melitus	470

Sumber : Dinas Kesehatan Kota Gorontalo

Source : *Health Service of Gorontalo Municipality*

Tabel 4.2.6 Jumlah Bayi Lahir, Bayi Berat Badan Lahir Rendah (BBLR), BBLR Dirujuk, dan Bergizi Buruk di Kecamatan Kota Selatan, 2012-2016
Number of Infants Born, Infant Low Birth Weight (LBW), LBW Reffered, and Malnutrition in Kota Selatan Subdistrict, 2012- 2016

Tahun <i>Year</i>	Bayi Lahir <i>Infants Born</i>	BBLR <i>LBW</i>		Gizi Buruk <i>Malnutrition</i>
		Jumlah <i>Total</i>	Dirujuk <i>Referenced</i>	
(1)	(2)	(3)	(4)	(5)
2014
2015
2016	472	17	17	3

Sumber : Dinas Kesehatan Kota Gorontalo

Source : *Health Service of Gorontalo Municipality*

Tabel 4.2.7 Jumlah Ibu Hamil, Melakukan Kunjungan, Kurang Energi Kronis dan Mendapat Zat Besi di Kecamatan Hulonthalangi, 2014-2016
Number of Pregnant Women, Do Visit, Less Energy Chronic and Received Iron Tablets (Fe) in Hulonthalangi Subdistrict, 2014- 2016

Tahun Year	Jumlah Ibu Hamil <i>Number of Pregnant Women</i>	Melakukan Kunjungan K1 <i>Do Visit K1</i>	Melakukan Kunjungan K4 <i>Do Visit K4</i>	Kurang Energi Kronis (KEK) <i>Less Energy Chronic</i>	Mendapat Zat Besi Received Iron Tablets (Fe)
(1)	(2)	(3)	(4)	(5)	(6)
2014
2015
2016	518	519	472	50	421

Sumber : Dinas Kesehatan Kota Gorontalo

Source : Health Service of Gorontalo Municipality

Tabel 4.2.8 Jumlah Petugas Keluarga Berencana (KKB) dan Pos Pelayanan Keluarga Berencana Desa (PPKBD) Menurut Kelurahan di Kecamatan Kota Selatan , 2016
Number of Official Planning Clinics and Village Family Planning Service Units by Urban village in Kota Selatan Subdistrict, 2016

Kelurahan <i>Urban Village</i>		PPLKB	PPKBD <i>Village Family Planning Service Units</i>	SUB PPKBD <i>Sub- Village Family Planning Service Units</i>
(1)	(2)	(3)	(4)	(5)
1	Biawu	0	1	4
2	Boawao	0	1	4
3	Limba B	0	1	4
4	Limba U1	0	1	4
5	Limba U2	0	1	4
Kecamatan Kota Selatan <i>Kota Selatan Subdistrict</i>		0	5	20

Sumber : Badan Pemberdayaan Masyarakat, Perempuan, dan KB Kota Gorontalo

Source : *Community Empowerment, Women, Family Planning Agency of Gorontalo Municipality*

Tabel 4.2.9 Jumlah Pasangan Usia Subur dan Peserta KB Aktif Menurut Kelurahan di Kecamatan Kota Selatan, 2016
Number of Eligible Couples and Family Planning Participants by Urban village in Kota Selatan Subdistrict, 2016

Kelurahan <i>Urban Village</i>	Jumlah PUS <i>Eligible Couples</i>	Peserta KB Aktif <i>Family Planning Participants</i>			
		IUD	MOW	MOP	Kondom <i>Condom</i>
(1)	(2)	(3)	(4)	(5)	(6)
1 Biawu	538	153	15	7	3
2 Boawao	280	66	2	4	6
3 Limba B	816	156	25	8	7
4 Limba U1	574	184	36	3	8
5 Limba U2	654	124	17	3	10
Kecamatan Kota Selatan Kota Selatan Subdistrict	2 862	683	95	25	34

Sumber : Badan Pemberdayaan Masyarakat, Perempuan, dan KB Kota Gorontalo

Source : *Community Empowerment, Women, Family Planning Agency of Gorontalo Municipality*

Lanjutan Tabel 4.2.11

Kecamatan <i>District</i>	Peserta KB Aktif <i>Family Planning Participants</i>			
	Implan <i>Implants</i>	Suntikan <i>Injection</i>	Pil <i>Pill</i>	Jumlah <i>Total</i>
(1)	(7)	(8)	(9)	(10)
1 Biawu	133	24	58	393
2 Boawao	49	20	40	187
3 Limba B	182	157	101	636
4 Limba U1	82	122	46	481
5 Limba U2	162	102	113	531
Kecamatan Kota Selatan <i>Kota Selatan Subdistrict</i>	608	425	358	2228

Sumber : Badan Pemberdayaan Masyarakat, Perempuan, dan KB Kota Gorontalo

Source : *Community Empowerment, Women, Family Planning Agency of Gorontalo Municipality*

4.3 AGAMA/RELIGION

Tabel 4.3.1 Persentase Penduduk Menurut Kelurahan dan Agama yang Dianut di Kecamatan Kota Selatan, 2016
Table *Percentage of Population by Urban Village and Religion in Kota Selatan Subdistrict, 2016*

Kelurahan <i>Urban Village</i>	Islam <i>Islam</i>	Protestan <i>Christian</i>	Katolik <i>Catholic</i>	Hindu <i>Hindu</i>	Budha <i>Buddha</i>	Konghuchu <i>Konghuchu</i>	Kepercayaa <i>n Others</i>
(1)	(2)	(3)	(4)	(5)	(6)	(7)	(8)
1 Biawu	98.09	1.25	0.14	-	0.51	-	-
2 Boawao	71.28	13.34	3.66	0.05	11.68	-	-
3 Limba B	96.09	1.92	0.32	-	1.67	-	-
4 Limba U1	93.91	2.96	0.59	0.02	2.51	-	-
5 Limba U2	94.00	3.57	0.61	-	1.82	-	-
Kecamatan Kota Selatan Kota Selatan Subdistrict	93.03	3.55	0.75	0.01	2.67	-	-

Sumber : Dinas Kependudukan dan Catatan Sipil Kota Gorontalo

Source : Department of Population and Civil Records and of Gorontalo Municipality

Tabel 4.3.2 Jumlah Tempat Peribadatan Menurut Kelurahan di Kecamatan Kota Selatan, 2016
Number of Worship Facilities by Urban Village in Kota Selatan Subdistrict, 2016

Kelurahan Urban Village	Masjid Mosque	Mushola Mushola	Gereja Protestan Christian Church	Gereja Katholik Catholic Church	Pura Temple	Vihara Vihara	Keleteng Kelenteng
(1)	(2)	(3)	(4)	(5)	(6)	(7)	(8)
1 Biawu	3	1	-	-	-	-	-
2 Boawao	3	-	3	-	-	1	1
3 Limba B	12	3	-	-	-	-	-
4 Limba U1	7	3	-	-	-	-	-
9 Limba U2	6	4	-	-	-	-	-
Kecamatan Kota Selatan Kota Selatan Subdistrict	33	11	3	-	-	1	10

Sumber : Kementerian Agama Kota Gorontalo

Source : The Ministry of Religious Affairs of Gorontalo Municipality

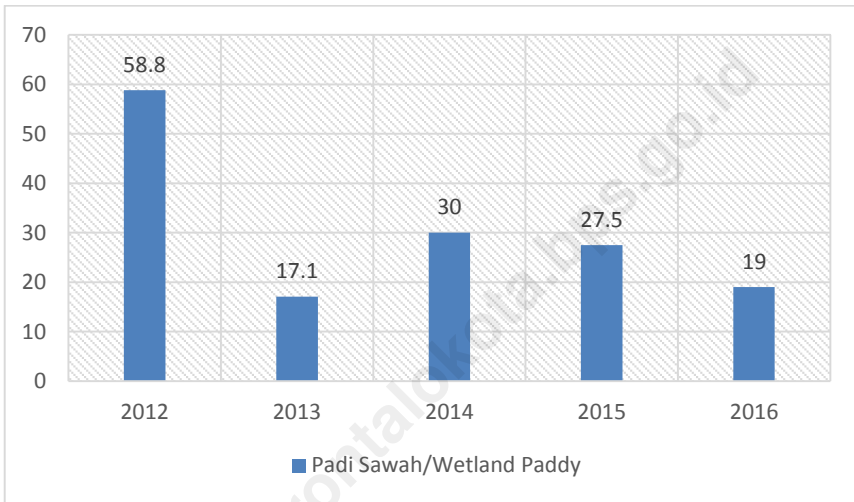
5 PERTANIAN

Agriculture



ULASAN	DESCRIPTION
<p>1. Tanaman Pangan</p> <p>Pada tahun 2016, produksi padi sawah di Kecamatan Kota Selatan sebesar 19 ton.</p> <p>2. Hortikultura</p> <p>a. Subsektor hortikultura mencakup tanaman sayuran, buah-buahan, tanaman biofarmaka, dan tanaman hias. Tabel 5.2.1 dan Tabel 5.2.3 menyajikan luas panen dan produksi tanaman sayuran.</p> <p>b. Tabel 5.2.4 menyajikan produksi tanaman buah-buahan meliputi 2 jenis buah, yaitu manga dan pisang.</p> <p>c. Pada tahun 2016, produksi buah-buahan yang memberikan kontribusi terbesar adalah pisang yang mencapai 42 kuintal.</p> <p>3. Peternakan</p> <p>a. Populasi ternak terdiri dari sapi potong dan kambing. Pada 84 68 ekor.</p> <p>b. Populasi unggas yang terdiri dari ayam kampung, ayam petelur, ayam pedaging, dan itik pada tahun 2016 secara berturut-turut adalah 1.022 ekor dan 68 ekor.</p>	<p>1. Food Crops</p> <p><i>In 2016, production of wet land paddy in Kota Selatan subdistrict was 19 tons.</i></p> <p>2. Horticulture</p> <p>a. <i>The sub sector of horticulture includes vegetables, fruits, medicinal, and ornamental plants. Table 5.2.1 and Table 5.2.3 present harvested area and production of vegetables.</i></p> <p>b. <i>Table 5.2.4 present production of fruits for 2 kind of fruits, i.e. mango dan banana.</i></p> <p>c. <i>In 2016, the biggest share of fruit production came from banana which reached 42 kwintal.</i></p> <p>3. Animal Husbandry</p> <p>a. <i>The livestock population comprises of cow, horse, and goat. In 2016, the total stock of these kinds reached 20 heads and 84 heads for each livestock respectively.</i></p> <p>b. <i>The population of poultry in 2016 as 1.022 heads (native chicken) and 68 heads (duck).</i></p>

Gambar 5 Produksi Padi Sawah di Kecamatan Kota Selatan, 2012-2016
Picture Wetland Paddy in Kota Selatan Subdistrict, 2012- 2016



Sumber : Dinas Kelautan, Perikanan, Pertanian, dan Ketahanan Pangan Kota Gorontalo
Source : Marine, Fisheries, Agriculture, and Food Security Service of Gorontalo Municipality

5.1 TANAMAN PANGAN/*FOOD CROPS*

Tabel 5.1.1 Luas Lahan Tegal/Kebun, Ladang/Huma, dan Lahan yang Sementara Tidak Diusahakan di Kecamatan Kota Selatan (hektar), 2016
Table *Area of Dry Field/Garden, Shifting Cultivation, Land and Temporarily Unused Land by Urban Village in Kota Selatan Subdistrict (hectare), 2016*

<i>Kelurahan Urban Village</i>	<i>Tegal/Kebun Dry Field/Garden</i>	<i>Ladang/Huma Shifting Cultivation</i>	<i>Sementara Tidak Diusahakan Temporarily Unused</i>
(1)	(2)	(3)	(4)
1. Biawu	-	-	-
2. Biawao	-	-	-
3. Limba B	-	-	-
4. Limba U1	-	-	-
5. Limba U2	-	-	-
Kecamatan Kota Selatan Kota Selatan Subdistrict	-	-	-

Sumber : Dinas Kelautan, Perikanan, Pertanian, dan Ketahanan Pangan Kota Gorontalo

Source : *Marine, Fisheries, Agriculture, and Food Security Service of Gorontalo Municipality*

Tabel 5.1.2 Luas Panen, Produksi, dan Produktivitas Padi Sawah di Kecamatan Kota Selatan, 2012-2016
Table *Harvested Area, Production, and Productivity of Wetland Paddy in Kota Selatan Subdistrict, 2012-2016*

Tahun Years	Luas Panen Harvested Area (Ha)	Produksi Production (Ton)	Produktivitas Productivity (Kuintal/Ha)
(1)	(2)	(3)	(4)
2012	10	58, 8	58, 8
2013	3	17, 1	57, 12
2014	5	30	59
2015	5	27, 5	55
2016	4	19	4,8 0

Sumber : Dinas Kelautan, Perikanan, Pertanian, dan Ketahanan Pangan Kota Gorontalo

Source : Marine, Fisheries, Agriculture, and Food Security Service of Gorontalo Municipality

Tabel 5.1.3 Luas Panen, Produksi, dan Produktivitas Jagung di Kecamatan Kota Selatan, 2012-2016
Table *Harvested Area, Production, and Productivity of Maize in Kota Selatan Subdistrict (tons), 2012-2016*

Tahun Years	Luas Panen Harvested Area (Ha)	Produksi Production (Ton)	Produktivitas Productivity (Kuintal/Ha)
(1)	(2)	(3)	(4)
2012	-	-	-
2013	-	-	-
2014	-	-	-
2015	-	-	-
2016	-	-	-

Sumber : Dinas Kelautan, Perikanan, Pertanian, dan Ketahanan Pangan Kota Gorontalo

Source : *Marine, Fisheries, Agriculture, and Food Security Service of Gorontalo Municipality*

5.2 HORTIKULTURA/*HORTICULTURE*

Tabel 5.2.1 Luas Lahan Tanaman Sayuran Menurut Kelurahan dan Jenis Sayuran di Kecamatan Kota Selatan (hektar), 2016
Area of Vegetables by Urban Village and Kind of Plant in Kota Selatan Subdistrict (hectare), 2016

Kelurahan <i>Urban Village</i>	Bawang Merah <i>Shallot</i>	Cabai Chilli	Tomat <i>Tomato</i>	Kentang <i>Potato</i>	Kubis <i>Cabbage</i>	Petsai <i>Chinese Cabbage</i>	Lainnya <i>Others</i>
(1)	(2)	(3)	(4)	(5)	(6)	(7)	(8)
1. Biawu	-	-	-	-	-	-	-
2. Biawao	-	-	-	-	-	-	-
3. Limba B	-	-	-	-	-	-	-
4. Limba U1	-	-	-	-	-	-	-
5. Limba U2	-	-	-	-	-	-	-
Kecamatan Kota Selatan <i>Kota Selatan Subdistrict</i>	-	-	-	-	-	-	-

Sumber : Dinas Kelautan, Perikanan, Pertanian, dan Ketahanan Pangan Kota Gorontalo

Source : *Marine, Fisheries, Agriculture, and Food Security Service of Gorontalo Municipality*

Tabel 5.2.2 Luas Panen Tanaman Sayuran Menurut Kelurahan dan Jenis Sayuran di Kecamatan Kota Selatan (hektar), 2016
Harvested Area of Vegetables by Urban Village and Kind of Plant in Kota Selatan Subdistrict (hectare), 2016

Kelurahan <i>Urban Village</i>	Bawang Merah <i>Shallot</i>	Cabai Chilli	Tomat Tomato	Kentang Potato	Kubis Cabbage	Petsai Chinese Cabbage	Lainnya Others
(1)	(2)	(3)	(4)	(5)	(6)	(7)	(8)
1. Biawu	-	-	-	-	-	-	-
2. Biawao	-	-	-	-	-	-	-
3. Limba B	-	-	-	-	-	-	-
4. Limba U1	-	-	-	-	-	-	-
5. Limba U2	-	-	-	-	-	-	-
Kecamatan Kota Selatan <i>Kota Selatan Subdistrict</i>	-	-	-	-	-	-	-

Sumber : Dinas Kelautan, Perikanan, Pertanian, dan Ketahanan Pangan Kota Gorontalo

Source : *Marine, Fisheries, Agriculture, and Food Security Service of Gorontalo Municipality*

Tabel 5.2.3 Produksi Tanaman Sayuran Menurut Kelurahan dan Jenis Sayuran di Kecamatan Kota Selatan (ton), 2016
Table Production of Vegetables by Urban Village and Kind of Plant in Kota Selatan Subdistrict (tons), 2016

Kelurahan <i>Urban Village</i>	Bawang Merah <i>Shallot</i>	Cabai <i>Chilli</i>	Kentang <i>Potato</i>	Kubis <i>Cabbage</i>	Petsai <i>Chinese Cabbage</i>	Lainnya <i>Others</i>
(1)	(2)	(3)	(4)	(5)	(6)	(7)
1. Biawu	-	-	-	-	-	-
2. Biawao	-	-	-	-	-	-
3. Limba B	-	-	-	-	-	-
4. Limba U1	-	-	-	-	-	-
5. Limba U2	-	-	-	-	-	-
Kecamatan Kota Selatan Kota Selatan Subdistrict	-	-	-	-	-	-

Sumber : Dinas Kelautan, Perikanan, Pertanian, dan Ketahanan Pangan Kota Gorontalo
 Source : Marine, Fisheries, Agriculture, and Food Security Service of Gorontalo Municipality

Tabel 5.2.4 **Produksi Buah-buahan Menurut Kelurahan dan Jenis Buah di Kecamatan Kota Selatan (kuintal), 2014-2016**
Production of Fruits by Urban Village and Kind of Fruit in Kota Selatan Subdistrict (kwintal), 2014-2016

Kelurahan Urban Village	Mangga Mango	Durian Durian	Jeruk Orange	Pisang Banana	Pepaya Papaya	Nanas Pine- apple	Lainny a Others
(1)	(2)	(3)	(4)	(5)	(6)	(7)	(8)
2014
2015
2016	28	-	-	42	-	-	-
Kecamatan Kota Selatan Kota Selatan Subdistrict	28	-	-	42	-	-	-

Sumber : Dinas Kelautan, Perikanan, Pertanian, dan Ketahanan Pangan Kota Gorontalo

Source : Marine, Fisheries, Agriculture, and Food Security Service of Gorontalo Municipality

5.3 PETERNAKAN/LIVESTOCK

Tabel 5.3.1 Populasi Ternak Menurut Kelurahan dan Jenis Ternak di Kecamatan Kota Selatan, 2012-2016
Table Livestock Population by Urban Village and Kind of Livestock in Kota Selatan Subdistrict, 2012-2016

Tahun Years	Sapi Potong Beef Cattle	Kuda Horse	Kambing Goat
(1)	(2)	(3)	(4)
2012	143	-	982
2013	17	-	83
2014	1 871	-	5 869
2015	19	-	83
2016	20	-	84

Sumber : Dinas Kelautan, Perikanan, Pertanian, dan Ketahanan Pangan Kota Gorontalo

Source : Marine, Fisheries, Agriculture, and Food Security Service of Gorontalo Municipality

Tabel 5.3.2 Populasi Unggas Menurut Kelurahan dan Jenis Unggas di Kecamatan Kota Tengah, 2016
Poultry Population by Urban Village and Kind of Poultry in Kota Tengah Subdistrict, 2016

Tahun Years	Ayam Kampung Native Chicken	Ayam Petelur Layer	Ayam Pedaging Broiler	Itik/Itik Manila Duck/Muscovy Duck
(1)	(2)	(3)	(4)	(5)
2012	1 876	-	-	94
2013	963	-	-	68
2014	1 002	-	-	68
2015	1 022	-	-	69
2016	1 022	-	-	68

Sumber : Dinas Kelautan, Perikanan, Pertanian, dan Ketahanan Pangan Kota Gorontalo

Source : Marine, Fisheries, Agriculture, and Food Security Service of Gorontalo Municipality

6 INDUSTRI

Industry



ULASAN

Industri pengolahan adalah suatu kegiatan ekonomi yang melakukan kegiatan mengubah suatu barang dasar secara mekanis, kimia atau dengan tangan sehingga menjadi barang jadi/setengah jadi, dan atau barang yang kurang nilainya menjadi barang yang lebih tinggi nilainya, dan sifatnya lebih dekat kepada pemakai akhir. Termasuk dalam kegiatan ini adalah jasa industri dan pekerjaan perakitan.

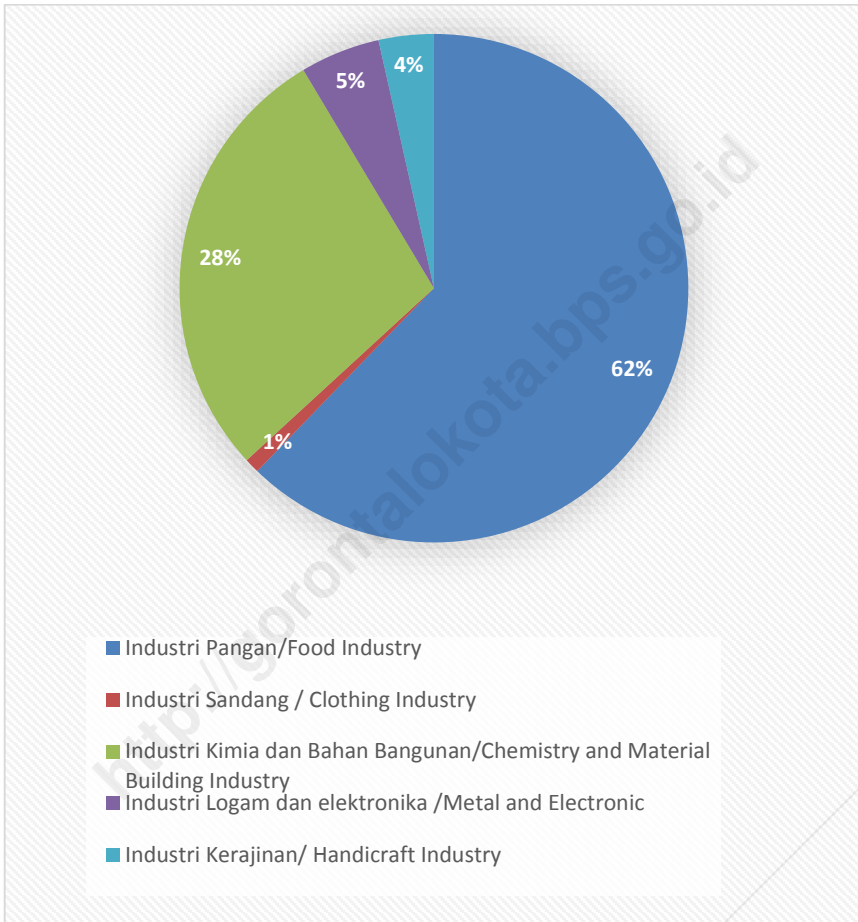
Berdasarkan data Dinas Perindustrian, Perdagangan, usaha mikro kecil menengah, dan penanaman modal Kota Gorontalo, persentase unit usaha per jenis industri di Kecamatan Kota Selatan yang terdiri industri pangan, industri sandang, industri kimia dan bahan bangunan, industri logam dan elektronika, dan industri kerajinan pada tahun 2016 berturut-turut 62 persen, 1 persen, 28 persen, 5 persen, dan 4 persen.

DESCRIPTION

Manufacturing industry is defined as an economic activity processing basic goods mechanically, chemicals or manually into final or intermediate goods. It is also defined as processing of lower value goods into higher value goods as final or intermediate products. The activities also include services for manufacturing and assembling.

Based on data from the Department of Industry, Trade, Small and Medium Enterprises, and capital investment of Gorontalo City, the percentage of business units per type of industry in Kecamatan Kota Selatan consisting of food industry, clothing industry, chemical industry and building materials, metal and electronics industry, and handicraft industry in 2016 in succession 62 percent, 1 percent, 28 percent, 5 percent, and xx, 4 percent.

Gambar 6 Persentase Unit Usaha per Jenis Industri di Kecamatan Kota Selatan, 2015
Picture **6** *Percentage of Establishment by Industrial Classification in Kota Selatan Subdistrict, 2015*



Sumber : Dinas Perindustrian, Perdagangan, Koperasi, UMKM, dan PM Kota Gorontalo
Source : *Industry, Trade, Cooperatives, Small and Medium Enterprises, and Investments of Gorontalo Municipalit*

Tabel 6.1 Jumlah Perusahaan, Tenaga Kerja, dan Nilai Produksi Menurut Klasifikasi Industri di Kecamatan Kota Selatan, 2015
Table *Number of Establishment, Employees, and Production Value by Industrial Classification in Kota Selatan Subdistrict, 2015*

Kode Industri <i>Industrial Code</i>	Jumlah Perusahaan <i>Number of Establishment</i>	Tenaga Kerja <i>Workers Engaged</i>	Nilai Produksi <i>Production Value (Rp.000)</i>
(1)	(2)	(3)	(4)
Industri Pangan/ <i>Food Industry</i>	196	455	7 077 885
Industri Sandang / <i>Clothing Industry</i>	3	7	54 000
Industri Kimia dan Bahan Bangunan/ <i>Chemistry and Material Building Industry</i>	89	293	4 593 580
Industri Logam dan elektronika <i>Metal and Electronic</i>	16	49	1 481 950
Industri Kerajinan/ <i>Handicraft Industry</i>	11	17	285 300
Jumlah / Total	315	82 1	13 487 315

Sumber : Dinas Perindustrian, Perdagangan, Koperasi, UMKM, dan PM Kota Gorontalo

Source : *Industry, Trade, Cooperatives, Small and Medium Enterprises, and Investments of Gorontalo Municipality*

7 PERDAGANGAN

Trade



ULASAN

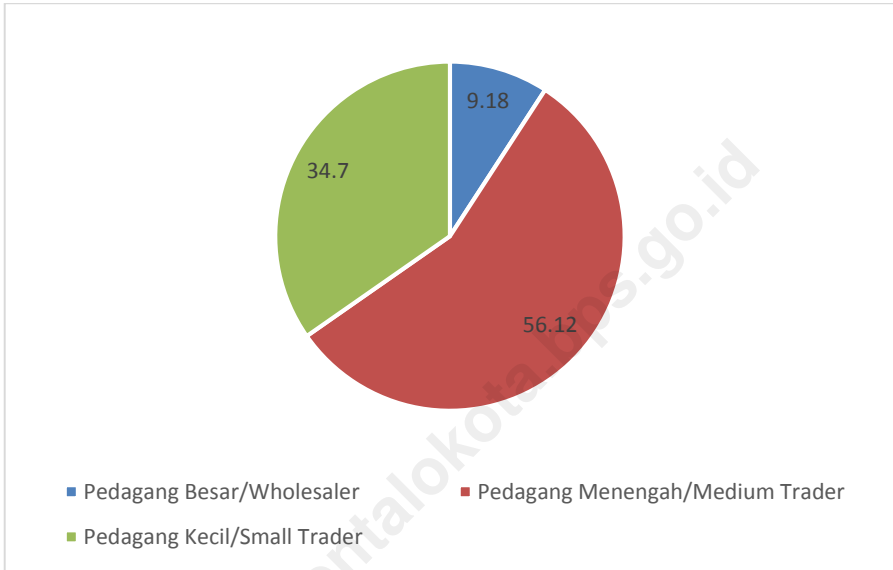
Berdasarkan data Dinas Perindustrian, Perdagangan, UMKM dan Penanaman Modal Kota Gorontalo, jumlah pedagang besar, pedagang menengah dan pedagang kecil di Kecamatan Kota Selatan berturut-turut pada tahun 2016 adalah 9, 55, dan 34 pedagang.

DESCRIPTION

Based on data from Industry, Trade, SMEs and Capital Investment Office of Gorontalo Municipality, the number of wholesalers, middle traders and small traders in Kota Selatan subdistricts respectively in 2016 are 9, 55, and 34 traders.

<http://gorontalokota.bps.go.id>

Gambar 7 Persentase Pedagang Menurut Jenis di Kecamatan Kota Selatan, 2016
Picture **Percentage of Merchants by Type in Kota Selatan Subdistrict, 2016**



Sumber : Dinas Perindustrian, Perdagangan, Koperasi, UMKM, dan PM Kota Gorontalo
Source : *Industry, Trade, Cooperatives, Small and Medium Enterprises, and Investments of Gorontalo Municipality*

Tabel 7.1 Jumlah Pedagang Menurut Jenis di Kecamatan Kota Selatan, 2016
Table **Number of Merchants by Type in Kota Selatan Subdistrict, 2016**

Tahun Year	Pedagang Besar Wholesaler	Pedagang Menengah Medium Trader	Pedagang Kecil Small Trader
(1)	(2)	(3)	(4)
2014	10	22	77
2015	22	29	55
2016	9	55	34

Sumber : Dinas Perindustrian, Perdagangan, Koperasi, UMKM, dan PM Kota Gorontalo

Source : *Industry, Trade, Cooperatives, Small and Medium Enterprises, and Investments of Gorontalo Municipality*

Tabel 7.2 Jumlah Sarana Perdagangan Menurut Kelurahan di Kecamatan Kota Selatan, 2016
Table *Number of Trading Facilities by Urban Village in Kota Selatan Subdistrict, 2016*

Kelurahan <i>Urban Village</i>	Pasar Tradisional <i>Traditional Market</i>	Tempat Pelelangan Ikan <i>Fish Auction</i>
(1)	(2)	(6)
1 Biawu	-	-
2 Biawao	-	-
3 Limba B	-	-
4 Limba U1	1	-
5 Limba U2	-	-
Kecamatan Kota Selatan Kota Selatan Subdistrict	1	-

Sumber : Dinas Perindustrian, Perdagangan, Koperasi, UMKM, dan PM Kota Gorontalo

Source : *Industry, Trade, Cooperatives, Small and Medium Enterprises, and Investments of Gorontalo Municipality*

Tabel 7.3 Jumlah Koperasi Menurut Jenis Koperasi dan Kecamatan di Kota Gorontalo, 2016
Table *Number of Cooperatives by Type of Cooperative and Subdistrict in Gorontalo Municipality, 2016*

Jenis Koperasi <i>Type of Cooperatives</i>	Jumlah <i>Total</i>
(1)	(2)
KUD	-
KPN	14
KOPKAR	4
KOPMAS	12
KOPWAN	4
KSP	13
KSU	19
Kecamatan Kota Selatan <i>Kota Selatan Subdistrict</i>	66

Sumber : Dinas Perindustrian, Perdagangan, Koperasi, UMKM, dan PM Kota Gorontalo

Source : *Industry, Trade, Cooperatives, Small and Medium Enterprises, and Investments of Gorontalo Municipality*

8

TRANSPORTASI DAN KOMUNIKASI

Transportation and Communication



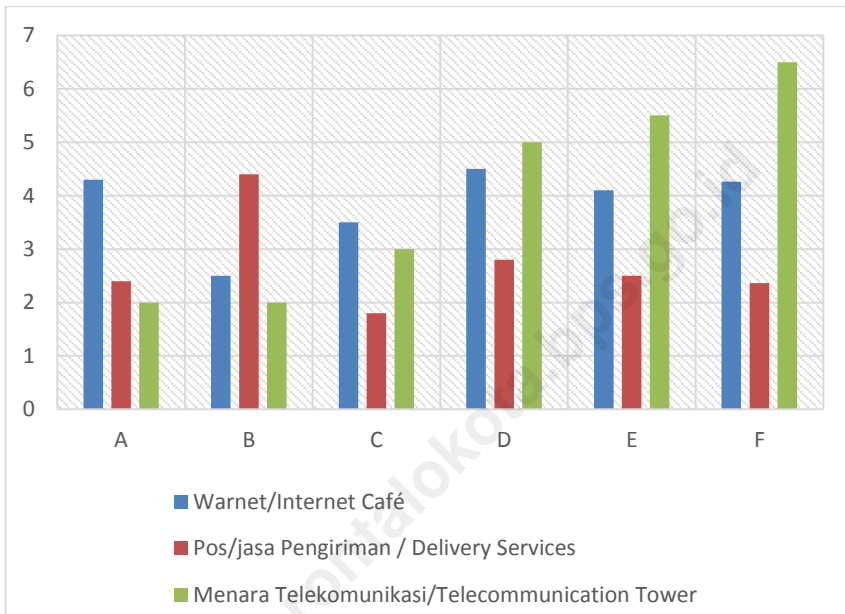
ULASAN

Jalan merupakan prasarana pengangkutan darat yang penting untuk memperlancar kegiatan perekonomian. Dengan makin meningkatnya usaha pembangunan maka akan menuntut peningkatan pembangunan jalan untuk memudahkan mobilitas penduduk dan memperlancar lalu lintas barang dari satu daerah ke daerah lain. Pada tahun 2016, sebagian besar permukaan jalan antar kelurahan di Kecamatan Kota Selatan adalah sudah diaspal.

DESCRIPTION

The road is a land transportation infrastructure that is essential to accelerate economic activity. With the increased development effort it will demand an increase in road construction to facilitate the mobility of the population and facilitate the traffic of goods from one region to another. In 2016, most of the inter-urban road surface in Kecamatan Kota Selatan is already paved.

Gambar 8 Jumlah Sarana Komunikasi Menurut Kelurahan di Kecamatan Kota Selatan, 2016
Picture **Number of Communication Facilities by Urban Village in Kota Selatan Subdistrict, 2016**



Sumber : Kantor Camat Kota Selatan

Source : Subdistrict Office of Kota Selatan

Tabel 8.1 Jalan Antar Desa/Kelurahan Menurut Kelurahan dan Jenis Permukaan Terluas di Kecamatan Kota Selatan, 2016
Table *Length of Roads by Urban Village and Type of Road Surface, 2016*

Kelurahan <i>Urban Village</i>	Aspal/ Beton	Diperker as <i>Hardened</i>	Tanah <i>Land</i>	Lainnya <i>Others</i>
(1)	(2)	(3)	(4)	(5)
1 Biawu	✓	-	-	-
2 Biawao	✓	-	-	-
3 Limba B	✓	-	-	-
4 Limba U1	✓	-	-	-
5 Limba U2	✓	-	-	-

Sumber : Kantor Camat Kota Selatan

Source : *Subdistrict Office of Kota Selatan*

9

KEUANGAN DAERAH

Local Finance

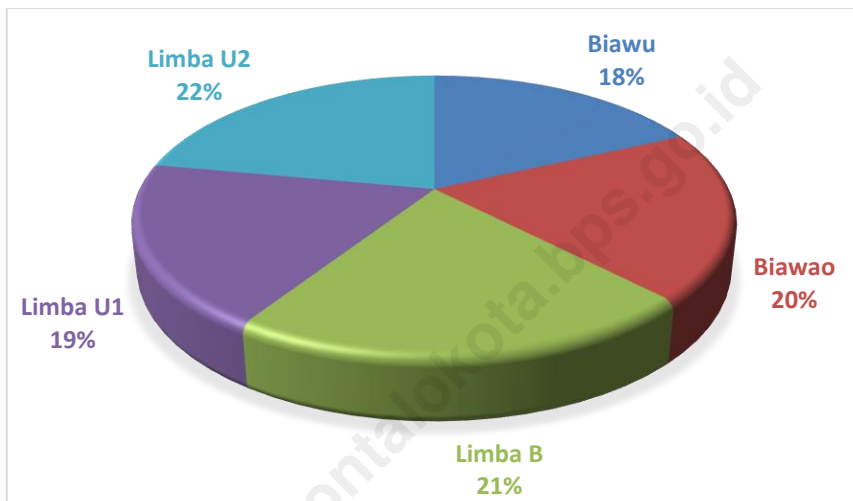


ULASAN**DESCRIPTION**

Pajak Bumi dan Bangunan (PBB) merupakan salah satu sumber pendapatan daerah yang ikut berperan dalam pelaksanaan pembangunan. Selama Tahun 2016, jumlah PBB yang berhasil dihimpun dari masyarakat di Kecamatan Kota Selatan sebesar Rp. 1.377.723.321 atau 85,03 persen dari target yang telah ditetapkan. Adapun kelurahan dengan perolehan pajak terbesar adalah Kelurahan Limba U2 yakni sebesar Rp. 421.436.274.

Land and Building Tax (PBB) is one of the regional revenue sources that play a role in the implementation of development. During the Year 2016, the number of Land and Building Tax (PBB) collected from the community in SubDistrict Kota Selatan Rp. 1.377.723.321 or 85,03 percent of the target set. The urban village with the largest tax is Limba U2 urban village which is Rp. 421.436.274.

Gambar 9 Persentase Realisasi Penerimaan Pajak Bumi dan Bangunan (PBB) Menurut Kelurahan di Kecamatan Kota Selatan , 2016
Picture Realization Percentation of Land and Building Tax Receipts (PBB) by Urban Village in Kota Selatan Subdistrict , 2016



Sumber : Kantor Camat Kota Tengah

Source : Subdistrict Office of Kota Tengah

Tabel 9.1 Target dan Realisasi Penerimaan Pajak Bumi dan Bangunan (PBB) Menurut Kelurahan di Kecamatan Kota Selatan, 2016
Target and Realization of Land and Building Tax Receipts (PBB) by Urban Village in Kota Selatan Subdistrict, 2016

Kelurahan <i>Urban Village</i>	Target <i>Target</i>	Realisasi <i>Realization</i>	Persentase <i>Percentage</i>
(1)	(2)	(3)	(4)
1 Biawu	40 762 923	30 788 671	75,53
2 Biawao	275 742 046	225 118 943	81,64
3 Limba B	342 007 610	306 434 048	89,60
4 Limba U1	503 446 507	393 945 385	78,25
5 Limba U2	458 292 773	421 436 274	91,96
Kecamatan Kota Selatan <i>Kota Selatan Subdistrict</i>	1 620 251 859	1 377 723 321	85,03

Sumber : Kantor Camat XXX

Source : *Subdistrict Office of XXX*

10

PERBANDINGAN ANTAR KECAMATAN

Subdistrict Comparison



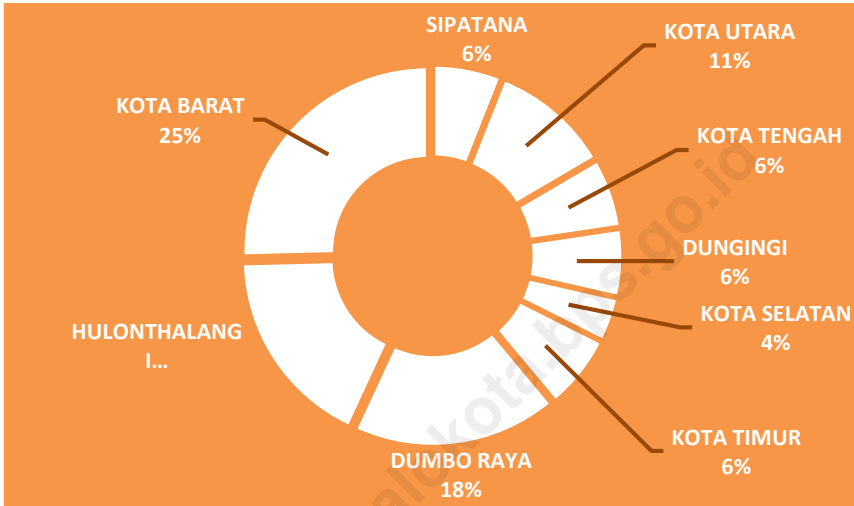
ULASAN

Jumlah penduduk paling banyak di Kota Gorontalo pada 2016 adalah Kecamatan Kota Tengah, yaitu 27.480 jiwa, sedangkan kecamatan dengan jumlah penduduk terendah di Kota Gorontalo adalah Kecamatan Hulonthalangi, yaitu sebesar 16.647 jiwa. Jumlah penduduk per kecamatan di Kota Gorontalo cenderung mengalami peningkatan dari 2015 ke 2016. Sementara kecamatan dengan wilayah terluas adalah Kecamatan Kota Barat, yaitu sebesar 17,71 % dari total keseluruhan wilayah Kota Gorontalo, sedangkan kecamatan dengan luas wilayah tersempit adalah Kota Selatan, dengan luas 3,86 % dari total keseluruhan wilayah Kota Gorontalo.

DESCRIPTION

The largest number of residents in Gorontalo Municipality in 2016 is Kota Tengah Sub-district, 27.480 inhabitants.while the lowest population in Gorontalo Municipality is Hulonthalangi Sub-district, which is 16.647 inhabitant. The number of residents per sub-district in Gorontalo Municipality tends to increase from 2015 to 2016. While the sub-district with the widest area is Kota Barat Sub-district, which is 17,71 % of the total area of Gorontalo Municipality, while the sub-district with the most narrow area is Kota Selatan with 3,86 % of the total area of Gorontalo Municipality.

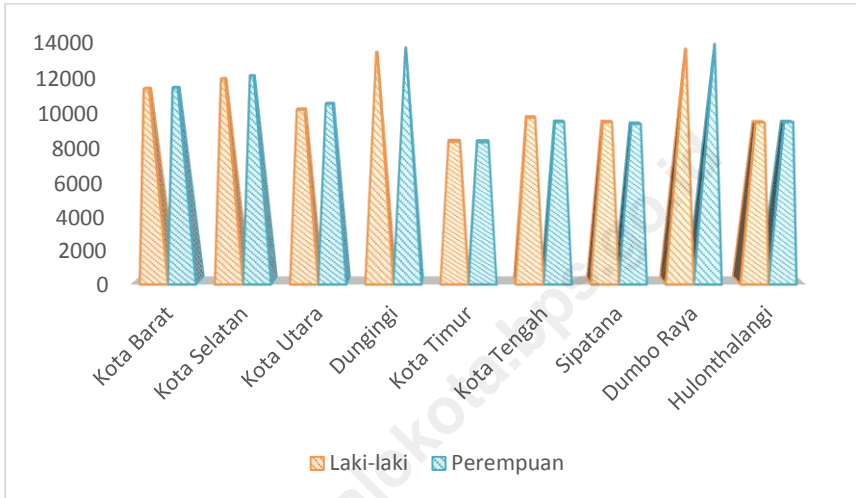
Gambar 10 **Persentase Luas Wilayah Menurut Kecamatan di Kota Gorontalo (persen), 2016**
Picture **Percentage Total Area by SubDistrict in Gorontalo Municipality (percent), 2016**



Sumber : Peta Rencana Tata Ruang Wilayah Kota Gorontalo Tahun 2011, Badan Pertanahan Nasional Kota Gorontalo

Source : Map of the Spatial Plan of Gorontalo in 2011, National Land Agency of Gorontalo Municipality

Gambar 11 Jumlah Penduduk Menurut Kecamatan di Kota
Picture Gorontalo, 2016
Population by Subdistrict in Gorontalo Municipality, 2016



Sumber : Dinas Kependudukan dan Catatan Sipil Kota Gorontalo
 Source : *Department of Population and Civil Records and of Gorontalo Municipality*

Tabel 10.1 Luas Wilayah Menurut Kecamatan di Kota Gorontalo, 2016
Total Area by Subdistrict in Gorontalo Municipality, 2016

Kecamatan <i>Subdistrict</i>	Luas (km ²) <i>Total Area (square.km)</i>	Persentase (%) <i>Percentage</i>
(1)	(2)	(3)
1. Kota Barat	20,07	25,39
2. Duingi	4,67	5,91
3. Kota Selatan	3,05	3,86
4. Kota Timur	5,15	6,52
5. Hulonthalangi	14,00	17,71
6. Dumbo Raya	14,04	17,77
7. Kota Utara	8,35	10,56
8. Kota Tengah	4,81	6,09
9. Sibatana	4,74	6,00
Kota Gorontalo Gorontalo Municipality	79,03	100,00

Sumber : Peta Rencana Tata Ruang Wilayah Kota Gorontalo Tahun 2011, Badan Pertanahan Nasional Kota Gorontalo

Source : Map of the Spatial Plan of Gorontalo in 2011, National Land Agency of Gorontalo Municipality

Tabel 10.2 Banyaknya Penduduk Menurut Kecamatan dan Jenis Kelamin di Kota Gorontalo, 2016
Table *Number of Population by Subdistrict and Sex in Gorontalo Municipality, 2016*

Kecamatan <i>Subdistrict</i>	Jenis Kelamin (ribu) <i>Sex (thousand)</i>			Rasio Jenis Kelamin <i>Sex Ratio</i>	
	Laki- Laki <i>Male</i>	Perempuan <i>Female</i>	Jumlah <i>Total</i>		
(1)	(2)	(3)	(4)	(5)	
1 Kota Barat	11 359	11 413	22 772	100	
2 Duingi	11 914	12 082	23 996	99	
3 Kota Selatan	10 168	10 495	20 663	97	
4 Kota Timur	13 401	13 640	27 041	98	
5 Hulonthalangi	8 336	8 311	16 647	100	
6 Dumbo Raya	9 713	9 463	19 176	103	
7 Kota Utara	9 454	9 351	18 805	101	
8 Kota Tengah	13 577	13 903	27 480	98	
9 Sibatana	9 432	9 456	18 888	100	
Kota Gorontalo	2016	97 354	98 114	195 468	99
Gorontalo Municipality	2015	96 404	97 494	193 898	99

Sumber : Dinas Kependudukan dan Catatan Sipil Kota Gorontalo

Source : *Department of Population and Civil Records and of Gorontalo Municipality*



**SENSUS
EKONOMI**

DATA

MENCERDASKAN BANGSA

— *Enlighten The Nation* —



**BADAN PUSAT STATISTIK
KOTA GORONTALO**

BPS-Statistics of Gorontalo Municipality

Jalan Dewi Sartika No. 21, Kota Tengah, Kota Gorontalo

Telp. (0435)-821956, Fax: (0435)-826644,

E-mail: bps7571@bps.go.id

Homepage: <http://gorontalokota.bps.go.id>