

Katalog / Catalog: 1102001.3308010

KECAMATAN SALAMAN DALAM ANGKA

Salaman Subdistrict in Figures

2020



**BADAN PUSAT STATISTIK
KABUPATEN MAGELANG**
BPS-Statistics of Magelang Regency

KECAMATAN SALAMAN DALAM ANGKA

Salaman Subdistrict in Figures

2020



Kecamatan Salaman Dalam Angka
Salaman Subdistrict in Figures
2020

ISSN: 2442-4897

No. Publikasi/*Publication Number*: 33080.2014

Katalog/*Catalog*: 1102001.3308010

UkuranBuku/*Book Size*: 14,8 cm x 21 cm

JumlahHalaman/*Number of Pages*: xiv + 98 halaman /*pages*

Naskah/*Manuscript*:

Badan Pusat StatistikKabupatenMagelang

BPS-Statistics of Magelang Regency

Penyunting oleh/*Editor by*:

Badan Pusat StatistikKabupatenMagelang

BPS-Statistics of Magelang Regency

Gambar Kover oleh/*Cover Designed by*:

Badan Pusat StatistikKabupatenMagelang

BPS-Statistics of Magelang Regency

IlustrasiKover/*Cover Illustration*:

Tugu Salaman/ *Salaman monument*

Diterbitkan oleh/*Published by*:

© BPS KabupatenMagelang/*BPS-Statistics of Magelang Regency*

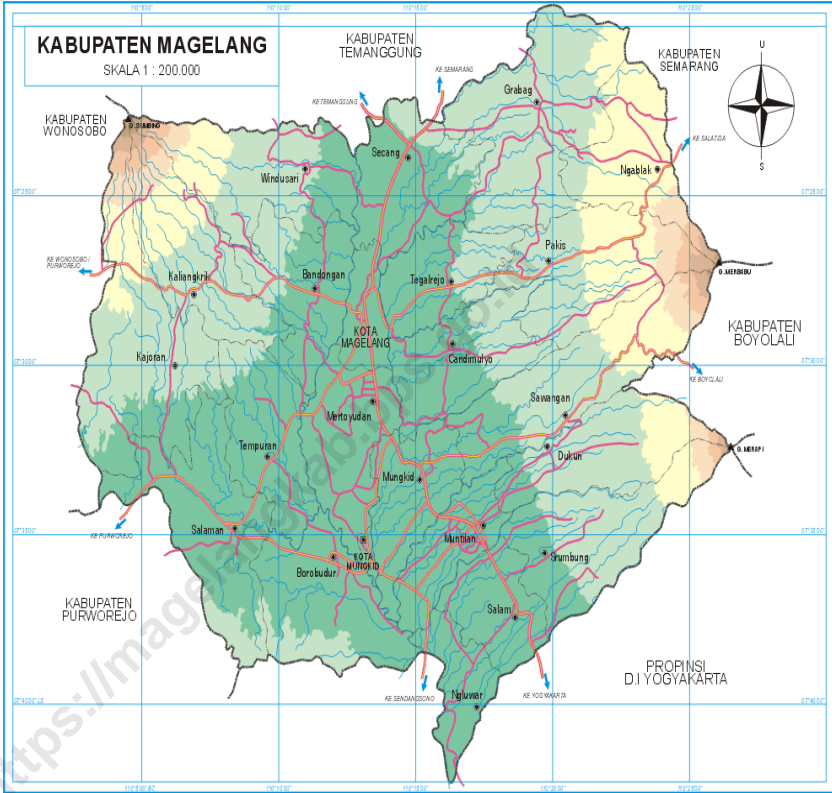
Dicetak oleh/*Printed by*:

-

Dilarang mengumumkan, mendistribusikan, mengomunikasikan, dan/atau menggandakan sebagian atau seluruh isi buku ini untuk tujuan komersial tanpa izin tertulis dari Badan Pusat Statistik.

Prohibited to announce, distribute, communicate, and/or copy part or all of this book for commercial purpose without permission from BPS-Statistics Indonesia.

Peta Kabupaten Magelang Map of Magelang Regency





KATA PENGANTAR

Publikasi Kecamatan Salaman Dalam Angka merupakan seri publikasi tahunan yang diterbitkan oleh Badan Pusat Statistik Kabupaten Magelang yang menyajikan beragam jenis data, yang dihimpun dari berbagai sumber baik dari internal BPS maupun dari Dinas/Instansi/Lembaga yang ada di tingkat kecamatan. Data yang disajikan dalam buku ini antara lain memuat gambaran umum tentang keadaan geografi, kependudukan, dan kondisi sosial ekonomi Kecamatan Salaman.

Data yang disajikan dalam Buku Kecamatan Salaman Dalam Angka 2020 sebagian besar data dan informasi tahun 2019 dengan format dan cakupan yang hamper sama dengan publikasi tahun sebelumnya. Namun demikian, ada beberapa data yang mengalami perubahan baik berupa penambahan maupun pengurangan dengan tetap menjaga keterbandingan dengan tahun-tahun sebelumnya.

Meskipun publikasi ini sudah dipersiapkan dengan sebaik-baiknya, dimungkinkan masih adanya kekurangan. Oleh karenanya, kritik dan saran yang konstruktif berbagai pihak kami harapkan untuk penyempurnaan penerbitan mendatang.

Kepada Koordinator Statistik Kecamatan Salaman yang telah menyusun naskah, serta semua pihak yang telah memberikan kontribusi terhadap terwujudnya publikasi ini, kami sampaikan terimakasih atas kerjasama dan bantuannya. Semoga publikasi ini mampu memenuhi sebagian dari besarnya tuntutan kebutuhan data statistik, baik oleh dinas/instansi pemerintah, swasta, kalangan akademis, maupun masyarakat luas.

Kota Mungkid, September 2020

Kepala Badan Pusat Statistik
Kabupaten Magelang

Ir. Sri Wiyadi, M.M.



PREFACE

The publication of Salaman Subdistrict in Figure is an annual publication series published by BPS-Statistics of Magelang Regency which presents various types of data, collected from various sources both from internal BPS and from the official office/agency/institution at the subdistrict level. This book shows general description of the geography, population, and economic social conditions of Salaman Subdistrict.

The data presented in the “Salaman Subdistrict In Figures 2020” are mostly from data and information in 2019 with format and coverage that is similar as the previous year's publication. However, there are some data that have changes in the form of additions and reductions while maintaining comparability with previous years.

Although this publication has been well prepared, it is possible that there are still shortcomings. Therefore, constructive criticisms and suggestions from various parties are expected to improve future publications.

Thank you to the Salaman Subdistrict Statistics Coordinator who has compiled the manuscript and those who have contributed to the realization of this publication. Hopefully this publication will be able to fulfill some of the demands of statistical data, both by government agencies, private sector, academics, and the wider community.

Kota Mungkid, September 2020

*Chief Statistician of
Magelang Regency*

Ir. Sri Wiyadi, M.M.

DAFTAR ISI
TABLE OF CONTENT

	halaman <i>page</i>
Peta Kabupaten Magelang/ <i>Map of Magelang Regency</i>	iii
Peta Kecamatan Salaman/ <i>Map of Salaman Subdistrict</i>	iv
KATA PENGANTAR.....	v
PREFACE.....	vi
DAFTAR ISI / <i>TABLE OF CONTENTS</i>	vii
DAFTAR GAMBAR/ <i>LIST OF FIGURES</i>	xiv

GEOGRAFI DAN IKLIM/GEOGRAPHY AND CLIMATE

1.1	Luas Desa/Kelurahan dan Persentase Luas Desa/Kelurahan di Kecamatan Salaman (km ²) 2019 / <i>Total Area and Percentage of Villages in Salaman Subdistrict(km²), 2019</i>	3
1.2	Titik Koordinat dan Ketinggian Dari Permukaan Laut Kantor Desa/Kelurahan di Kecamatan Salaman 2019/ <i>Coordinate Point and DPL of Villages Office in Salaman Subdistrict, 2019</i>	4
1.3	Jarak Kantor Kecamatan dan kantor Bupati ke Desa/Kelurahan di Kecamatan Salaman (Km), 2019 / <i>Distance from Subdistrict Office and Regency Office to Villages in Salaman Subdistrict (km) 2019</i>	5
1.4	Topografi Desa/kelurahan di Kecamatan Salaman, 2019/ <i>Topography of Villages in Salaman Subdistrict, 2019</i>	6
1.5	Lokasi Desa Terhadap Hutan di Kecamatan Salaman , 2019 / <i>Location of Villages Against Forest Areas in Salaman Subdistrict , 2019</i>	7
1.6	Jumlah Curah Hujan dan Hari Hujan Menurut Bulan di Kecamatan Salaman , 2019/ <i>Amount of Precipitation and Number of Rainy Days by Month in Salaman Subdistrict, 2019</i>	8

PEMERINTAHAN/GOVERNMENT

2.1	Jumlah Dusun/Lingkungan, Rukun Warga (RW), dan Rukun Tetangga (RT) Menurut Desa/Kelurahan di Kecamatan Salaman,2019/ <i>Number of Orchards, Community Areas, and Neighborhood Areas by Villages in Salaman Subdistrict, 2019</i>	11
2.2	Pembagian Desa/Kelurahan Menurut Klasifikasi di Kecamatan Salaman , 2019/ <i>Clasification Status of Villages in Salaman Subdistrict, 2019</i>	12
2.3	Jumlah Aparat PemerintahanDesa/Kelurahan di Kecamatan Salaman , 2019/ <i>Number of Villages Officials in Salaman Subdistrict, 2019</i>	13

2.4	Nama Kepala Desa/Lurah dan Sekretaris Desa/Lurah di Kecamatan Salaman , 2019/ <i>Names of Villages Master and The Secretary in Salaman Sundistrict, 2019</i>	14
-----	--	----

KEPENDUDUKAN DAN KETENAGAKERJAAN/POPULATION AND EMPLOYMENT

3.1	Jumlah Penduduk dan Rasio Jenis Kelamin di Kecamatan Salaman 2019/ <i>Number of Population and Sex Ratio in Salaman Subdistrict, 2019</i>	17
3.2	Kepadatan Penduduk Menurut Desa/Kelurahan di Kecamatan Salaman, 2019/ <i>Population Density by Villages in Salaman Subdistrict, 2019</i>	18
3.3	Rata-rata Penduduk Setiap Rumah Tangga Menurut Desa/Kelurahan di Kecamatan Salaman , 2019/ <i>Average Person of Household by Villages in Salaman Subdistrict, 2019</i>	19
3.4	Jumlah Penduduk Menurut Kelompok Umur dan Jenis Kelamin di Kecamatan Salaman , 2019/ <i>Number of Population by Age Group and Sex in Salaman Subdistrict, 2019</i>	20
3.5	Jumlah Penduduk Menurut Desa/Kelurahan, Kelompok Umur dan Jenis Kelamin di Kecamatan Salaman , 2019/ <i>Number of Population by Villages, Age Group and Sex in Salaman Subdistrict, 2019</i>	21
3.6	Jumlah Penduduk Menurut Desa/Kelurahan dan Pendidikan Akhir di Kecamatan Salaman , 2019/ <i>Number of Population by Village and Final Education in Salaman Subdistrict, 2019</i>	30
3.7	Jumlah Penduduk Menurut Desa/Kelurahan dan Agama di Kecamatan Salaman , 2019/ <i>Number of Population by Village and Religion in Salaman Subdistrict, 2019</i>	33
3.8	Jumlah Penduduk Menurut Desa/Kelurahan dan Status Kawin di Kecamatan Salaman , 2019/ <i>Number of Population by Village and Marriage in Salaman, 2019</i>	35
3.9	Jumlah Penduduk Menurut Desa/Kelurahan dan Pekerjaan di Kecamatan Salaman , 2019/ <i>Number of Population by Village and Work in Salaman Subdistrict, 2019</i>	36

SOSIAL /SOCIAL

4.1	Banyaknya Sekolah Dasar (SD) Menurut Desa/Kelurahan di Kecamatan Salaman, 2019/ <i>Number of Primary Schools By Villages in Salaman Subdistrict, 2019</i>	42
-----	---	----

4.2	Banyaknya Madrasah Ibtidaiyah (MI) Menurut Desa/Kelurahan di Kecamatan Salaman, 2019/ <i>Number of Madrasah Ibtidaiyah (MI) By Villages in Salaman Subdistrict, 2019</i>	43
4.3	Banyaknya Sekolah Menengah Pertama (SMP) Menurut Desa/Kelurahan di Kecamatan Salaman, 2019/ <i>Number of Junior High Schools By Villages in Salaman Subdistrict, 2019</i>	44
4.4	Banyaknya Madrasah Tsanawiyah (MTs) Menurut Desa/Kelurahan di Kecamatan Salaman, 2019 / <i>Number of Madrasah Tsanawiyah (MTs) By Villages in Salaman Subdistrict, 2019</i>	45
4.5	Banyaknya Sekolah Menengah Atas (SMA) Menurut Desa/Kelurahan di Kecamatan Salaman, 2019 / <i>Number of Senior High Schools By Villages in Salaman Subdistrict, 2019</i>	46
4.6	Banyaknya Madrasah Aliyah (MA) Menurut Desa/Kelurahan di Kecamatan Salaman, 2019/ <i>Number of Madrasah Aliyah (MA) By Villages in Salaman Subdistrict, 2019</i>	47
4.7	Banyaknya Sekolah Menengah Kejuruan (SMK) Menurut Desa/Kelurahan di Kecamatan Salaman, 2019 / <i>Number of Vocational High Schools By Villages in Salaman Subdistrict, 2019</i>	48
4.8	Banyaknya Akademi/Perguruan Tinggi Menurut Desa/Kelurahan di Kecamatan Salaman, 2019 / <i>Number of Academy/University By Villages in Salaman Subdistrict, 2019</i>	49
4.9	Kemudahan untuk Mencapai Sarana Pendidikan Terdekat Bagi Desa/Kelurahan yang Tidak ada Sarana Pendidikan Menurut Desa/Kelurahan dan Jenjang Pendidikan di Kecamatan Salaman, 2019 / <i>Ease of Reaching Nearest Education Facilities for Villages With No Education Facilities By Villages and Types of Education Facilities in Salaman Subdistrict, 2019</i>	50
4.10	Jumlah Siswa dan Guru Di Bawah Kementrian Agama Menurut Tingkat Pendidikan di Kecamatan Salaman , 2019 / <i>Number of Pupils and Teacher Under Religion Ministry by Education Level in Salaman Subdistrict, 2019</i>	52
4.11	Jumlah Siswa dan Guru Menurut Tingkat Pendidikan Negeri di Kecamatan Salaman , 2019 / <i>Number of Pupils and Teacher by State Education Level in Salaman Subdistrict, 2019</i>	53
4.12	Jumlah Siswa dan Guru Menurut Tingkat Pendidikan Swasta di Kecamatan Salaman , 2019 / <i>Number of Pupils and Teacher by Private Education Level in Salaman Subdistrict, 2019</i>	54

4.13	Banyaknya Sarana Kesehatan Menurut Desa/Kelurahan dan Jenis Sarana Kesehatan di Kecamatan Salaman, 2019 / <i>Number of Health Facility By Villages and Type of Health Facility in Salaman Subdistrict, 2019</i>	55
4.14	Kemudahan Mencapai Sarana Kesehatan Terdekat Bagi Desa/Kelurahan yang Tidak Ada Sarana Kesehatan Menurut Desa/Kelurahan dan Jenis Sarana Kesehatan di Kecamatan Salaman, 2019 / <i>Ease of Reaching Nearest Health Facilities for Villages With No Health Facilities By Villages and Types of Health Facilities in Salaman Subdistrict, 2019</i>	57
4.15	Banyaknya Warga Penderita Gizi Buruk Menurut Desa/Kelurahan di Kecamatan Salaman, 2017 dan 2018 / <i>Number of People With Malnutrition By Villages in Salaman Subdistrict, 2017 and 2018</i>	59
4.16	Jumlah Pasangan Usia Subur (PUS) Menurut Kepesertaan KB dan Desa/Kelurahan di Kecamatan Salaman 2019 / <i>Number of Eligible Couples by Family Planning Participants and Villages in Salaman Subdistrict, 2019</i>	60
4.17	Jumlah Peserta KB Aktif Menurut Jenis Kontrasepsi dan Desa/Kelurahan di Kecamatan Salaman 2019 / <i>Number of Family Planning Participant by Villages in Salaman Subdistrict, 2019</i>	61
4.18	Jumlah Pasangan Usia Subur (PUS) Yang Tidak Ikut Keluarga Berencana (KB) Menurut Desa/Kelurahan di Kecamatan Salaman 2019/ <i>Number of Eligible Couples Non- Family Planning Participant by Villages In Salaman Subdistrict, 2019</i>	63
4.19	Banyaknya Kejadian Bencana Alam Menurut Desa/Kelurahan dan Jenis Bencana Alam di Kecamatan Salaman, 2018/ <i>Number of Natural Disaster By Villages and Type of Natural Disaster in Salaman Subdistrict, 2018</i>	64
4.20	Banyaknya Korban Jiwa Akibat Bencana Alam Menurut Desa/Kelurahan dan Jenis Bencana Alam di Kecamatan Salaman, 2018 / <i>Number of Victims Due to Natural Disaster By Villages and Type of Natural Disaster in Salaman Subdistrict, 2018</i>	67
4.21	Keberadaan Fasilitas/Upaya Antisipasi/Mitigasi Bencana Alam Menurut Desa/Kelurahan di Kecamatan Salaman, 2019 / <i>Availability of Natural Disaster Facility/Effort in Anticipation /MitigationBy Villages in Salaman Subdistrict, 2019</i>	70
4.22	Banyaknya Desa/Kelurahan Menurut Penggunaan Tempat Buang Air Besar Sebagian Besar Keluarga di Kecamatan Salaman, 2014, 2018, dan 2019 / <i>Number of Villages By Toilet Facility Usage of Majority of Families in Salaman Subdistrict, 2014, 2018, and 2019</i>	72

	Halaman Page
4.23 Banyaknya Embung Desa Menurut Desa/Kelurahan di Kecamatan Salaman, 2018 dan 2019 / <i>Number of Village Reservoir By Villages in Salaman Subdistrict, 2018 and 2019</i>	73
4.24 Banyaknya Desa/Kelurahan yang Memiliki Kelompok Kegiatan Olahraga Menurut Jenis Olahraga dan Ketersediaan Fasilitas/Lapangan Olahraga di Kecamatan Salaman, 2019 / <i>Number of Villages Having Sports Activity Groups By Type of Sports and Availability of Sports Facilities/Fields in Salaman Subdistrict, 2019</i>	74
4.25 Jumlah Sarana Tempat Ibadah Menurut Desa di Kecamatan Salaman, 2019 / <i>Number of Worship Facilities by Villages in Salaman Subdistrict, 2019</i>	75
4.26 Jumlah Pernikahan Menurut Lokasi Pernikahan di Kecamatan Salaman, 2019 / <i>Number of Marriage by Marriage Location in Salaman Subdistrict, 2019</i>	76
4.27 Kejadian Cerai Menurut Bulan di Kecamatan Salaman , 2019/ <i>Number of Divorce by Month in Salaman Subdistrict, 2019</i>	77

PERTANIAN/AGRICULTURE

5.1 Luas Tanam, Luas Puso dan Luas Panen Tanaman Padi Menurut Bulan di Kecamatan Salaman , 2019/ <i>Planting Area, Damaged Area and Harvest Area of Paddy by Month in Salaman Subdistrict,2019</i>	79
5.2 Luas Tanam, Luas Puso dan Luas Panen Tanaman Jagung Menurut Bulan di Kecamatan Salaman , 2019/ <i>Planting Area, Damaged Area and Harvest Area of Corn by Month in Salaman Subdistrict,2019</i>	80
5.3 Luas Tanam, Luas Puso dan Luas Panen Tanaman Kacang Tanah Menurut Bulan di Kecamatan Salaman, 2019/ <i>Planting Area, Damaged Area and Harvest Area of Peanuts by Month in Salaman Subdistrict,2019</i>	81
5.4 Luas Tanam, Luas Puso dan Luas Panen Tanaman Ubi Kayu Menurut Bulan di Kecamatan Salaman , 2019/ <i>Planting Area, Damaged Area and Harvest Area of Cassava by Month in Salaman Subdistrict,2019</i>	82
5.5 Luas Tanam, Luas Puso dan Luas Panen Tanaman Ubi jalar Menurut Bulan di Kecamatan Salaman , 2019/ <i>Planting Area, Damaged Area and Harvest Area of Sweet Potato by Month in Salaman Subdistrict,2019</i>	83

ENERGI/ENERGY

6.1 Banyaknya Keluarga Menurut Desa/Kelurahan dan Jenis Pengguna Listrik di Kecamatan Salaman, 2019 / <i>Number of Family by Villages and Type of Electric Consumer in Salaman Subdistrict, 2019</i>	85
--	----

6.2	Banyaknya Desa/Kelurahan Menurut Keberadaan Penerangan Jalan Utama Desa/Kelurahan di Kecamatan Salaman, 2014, 2018, dan 2019/ <i>Number of Villages by Availability of Main Street Illumination in Salaman Subdistrict, 2014, 2018, and 2019</i>	86
6.3	Banyaknya Desa/Kelurahan Menurut Jenis Bahan Bakar untuk Memasak yang Digunakan Oleh Sebagian Besar Keluarga di Kecamatan Salaman, 2014, 2018, dan 2019 / <i>Number of Villages by Type of Cooking Fuel Used by Majority of Families in Salaman Subdistrict, 2014, 2018, and 2019</i>	87
6.4	Banyaknya Desa/Kelurahan Menurut Sumber Air Minum Sebagian Besar Keluarga di Kecamatan Salaman, 2014, 2018, dan 2019/ <i>Number of Villages By Type of Drinking Water of Majority of The Families in Salaman Subdistrict, 2014, 2018, and 2019</i>	88

PERDAGANGAN, HOTEL, TRANSPORTASI, KOMUNIKASI DAN KEUANGAN / TRADE, HOTELS, TRANSPORTATION, COMMUNICATION AND FINANCE

7.1	Banyaknya Sarana dan Prasarana Ekonomi Menurut Desa/Kelurahan dan Jenisnya di Kecamatan Salaman, 2019 / <i>Number of Economics Infrastructure Development By Villages and Type of Economics Infrastructure Development in Salaman Subdistrict, 2019</i>	90
7.2	Sarana Transportasi Antar Desa/Kelurahan Menurut Desa/Kelurahan di Kecamatan Salaman, 2019/ <i>Inter-Villages Transportation Facilities By Villages in Salaman Subdistrict, 2019</i>	93
7.3	Kondisi Jalan Darat Antar Desa/Kelurahan Menurut Desa/Kelurahan di Kecamatan Salaman, 2019 / <i>Condition of Inter-Villages Land Roads By Villages in Salaman Subdistrict, 2019</i>	94
7.4	Keberadaan Kantor Pos/Pos Pembantu/Rumah Pos dan Perusahaan/Agen jasa Ekspedisi Swasta Menurut Desa/Kelurahan di Kecamatan Salaman, 2019 / <i>Existence of Post Offices/Subsidiaryof Post Office/Postal House and Private Expedition Service Company By Villages in Salaman Subdistrict, 2019</i>	95
7.5	Jumlah Menara dan Operator Layanan Komunikasi Telepon Seluler Serta Kondisi Sinyal Telepon Seluler Menurut Desa/Kelurahan di Kecamatan Salaman, 2019/ <i>Number of Towers and Cellular Communication Service Operators and Cellular Phone Signal Conditions by Villages in Salaman Subdistrict, 2019</i>	96

7.6	Banyaknya Sarana Lembaga Keuangan Yang Beroperasi Menurut Desa/Kelurahan dan Jenisnya di Kecamatan Salaman, 2019 / <i>Number of Operated Financial Institutions Facility By Villages and Its Type in Salaman Subdistrict, 2019</i>	97
7.7	Banyaknya Koperasi yang Masih Aktif Menurut Desa/Kelurahan dan Jenis Koperasi di Kecamatan Salaman, 2019/ <i>Number of Active Cooperative By Villages and Type of Cooperative in Salaman Subdistrict, 2019</i>	98

<https://magelangkab.bps.go.id>

DAFTAR GAMBAR
LIST OF FIGURES

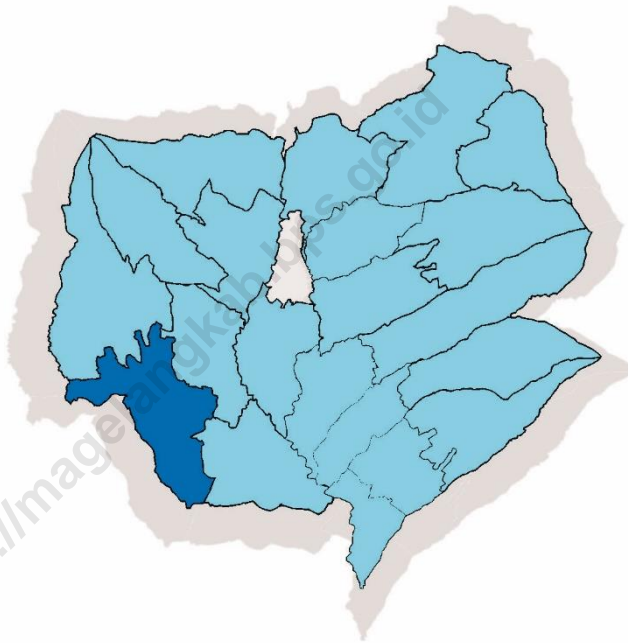
	halaman <i>page</i>
1	Jarak Kantor Kecamatan ke Desa/Kelurahan di Kecamatan Salaman (Km), 2019/ <i>Distance from Subdistrict Office to Villages in Salaman Subdistrict (km) 2019</i> 2
2	Jumlah Dusun/Lingkungan, RukunWarga (RW), dan RukunTetangga (RT) di Kecamatan Salaman, 2019/ <i>Number of Orchards, Community Areas, and Neighborhood Areas in Salaman Subdistrict, 2019</i> 10
3	Piramida Penduduk Kecamatan Salaman Menurut Kelompok Umur, 2019/ <i>The Population Pyramid of Salaman Subdistrict By Age Group, 2019</i> 16
4	Jumlah Fasilitas Pendidikan di Kecamatan Salaman 2019/ <i>Number of Education Facilities in Salaman Subdistrict, 2019</i> 40
5	Persentase Peserta KB Aktif Menurut Jenis Kontrasepsi di Kecamatan Salaman 2019/ <i>Percentage of Family Planning Participant by Kind in Salaman Subdistrict, 2019</i> 41



bab 1

GEOGRAFI DAN IKLIM

Geography and Climate

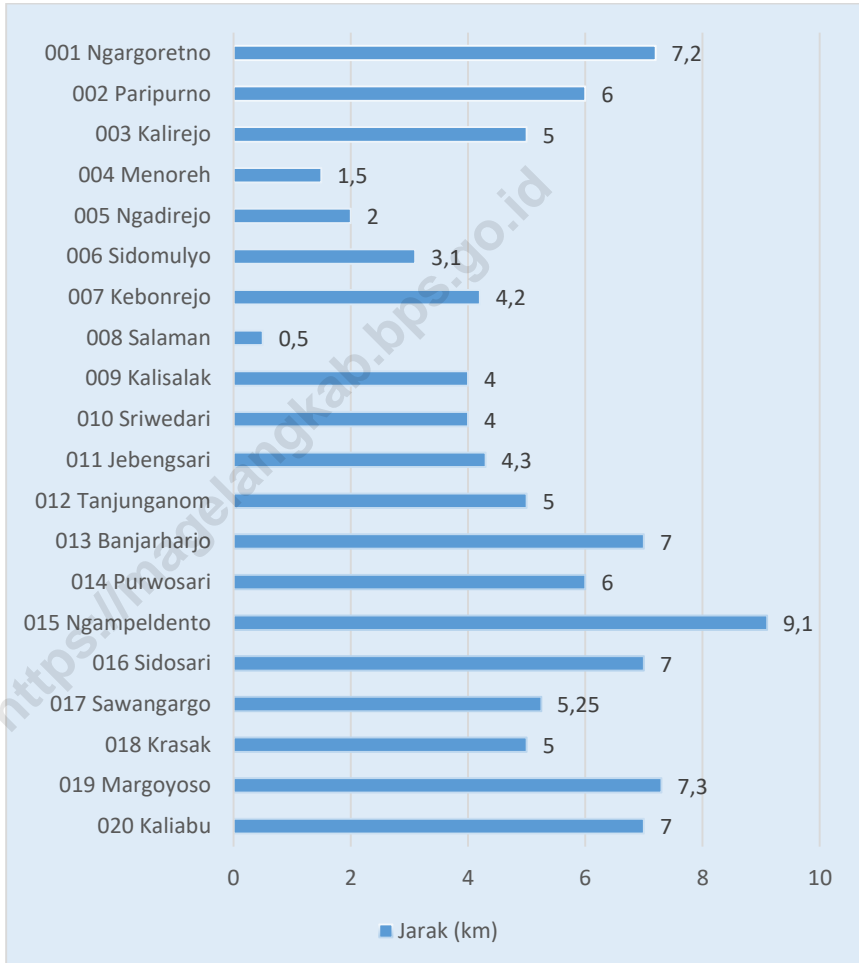


Luas Wilayah Kecamatan Salaman

69,20 km²



Gambar 1 Jarak Kantor Kecamatan ke Desa/Kelurahan di Kecamatan Salaman (Km), 2019
Figure Distance from Subdistrict Office to Villages in Salaman Subdistrict (km) 2019



Tabel 1.1 Luas Desa/Kelurahan dan Persentase Luas Desa/Kelurahan di Kecamatan Salaman (km²) 2019
Table *Total Area and Percentage of Villages in Salaman Subdistrict(km²), 2019*

Desa/Kelurahan <i>Villages</i>	Luas Wilayah (km ²) <i>Total Area (square.km)</i>	Persentase <i>Percentage</i>
	(2)	(3)
001 Ngargoretno	6,18	8,93
002 Paripurno	3,74	5,41
003 Kalirejo	6,79	9,82
004 Menoreh	6,33	9,15
005 Ngadirejo	3,53	5,10
006 Sidomulyo	2,15	3,10
007 Kebonrejo	3,41	4,93
008 Salaman	1,34	1,94
009 Kalisalak	4,43	6,40
010 Sriwedari	3,24	4,68
011 Jebengsari	1,43	2,07
012 Tanjunganom	1,64	2,37
013 Banjarharjo	1,31	1,90
014 Purwosari	3,03	4,39
015 Ngampeldento	2,80	4,05
016 Sidosari	2,98	4,30
017 Sawangargo	1,81	2,62
018 Krasak	4,28	6,18
019 Margoyoso	5,40	7,80
020 Kaliabu	3,37	4,87
Jumlah	69,20	100,00

Sumber: Badan Pusat Statistik Kabupaten Magelang

Source: BPS - Statistics of Magelang Regency

Tabel 1.2 Titik Koordinat dan Ketinggian Dari Permukaan Laut Kantor
Table Desa/Kelurahan di Kecamatan Salaman 2019
Coordinate Point and DPL of Villages Office in Salaman Subdistrict, 2019

Desa/Kelurahan Villages	TitikKoordinat / <i>Coordinate Point</i>		Ketinggian / <i>Sea Level Height</i> (m)
	Lintang Selatan/ <i>South</i> <i>Latitude</i>	Bujur Timur/ <i>East Longitude</i>	
(1)	(2)	(3)	(4)
001 Ngargoretno	7,6322	110,1502	471,1
002 Paripurno	7,6155	110,1500	386,7
003 Kalirejo	7,6078	110,1255	383,4
004 Menoreh	7,5890	110,1300	312,7
005 Ngadirejo	7,5876	110,1465	352,1
006 Sidomulyo	7,5735	110,1523	318,0
007 Kebonrejo	7,5715	110,1366	322,0
008 Salaman	7,5810	110,1321	319,7
009 Kalisalak	7,5823	110,1156	326,3
010 Sriwedari	7,5656	110,1105	708,0
011 Jebengsari	7,5676	110,1253	339,7
012 Tanjunganom	7,5527	110,1284	350,8
013 Banjarharjo	7,5573	110,1350	332,4
014 Purwosari	7,5466	110,1263	328,5
015 Ngampeldento	7,5397	110,1245	369,0
016 Sidosari	7,5424	110,1178	348,1
017 Sawangargo	7,5572	110,1059	377,3
018 Krasak	7,5596	110,1041	367,9
019 Margoyoso	7,5680	110,0788	493,8
020 Kaliabu	7,5489	110,0839	526,0

Sumber: Badan Pusat Statistik Kabupaten Magelang

Source: BPS - Statistics of Magelang Regency

Tabel 1.3 Jarak Kantor Kecamatan dan kantor Bupati ke Desa/Kelurahan di Kecamatan Salaman (Km), 2019
Table *Distance from Subdistrict Office and Regency Office to Villages in Salaman Subdistrict (km) 2019*

Desa/Kelurahan Villages	Jarakke Kantor Kecamatan/ Distance to Subdistrict office (km)	Jarakke Kantor Bupati/ Distance to Regency Office (km)
(1)	(2)	(3)
001 Ngargoretno	7,20	15,70
002 Paripurno	6,00	14,50
003 Kalirejo	5,00	13,50
004 Menoreh	1,50	11,00
005 Ngadirejo	2,00	6,50
006 Sidomulyo	3,10	10,60
007 Kebonrejo	4,20	11,70
008 Salaman	0,50	9,00
009 Kalisalak	4,00	12,50
010 Sriwedari	4,00	12,50
011 Jebengsari	4,30	12,80
012 Tanjunganom	5,00	13,50
013 Banjarharjo	7,00	15,50
014 Purwosari	6,00	14,50
015 Ngampeldento	9,10	17,50
016 Sidosari	7,00	15,50
017 Sawangargo	5,25	13,75
018 Krasak	5,00	13,50
019 Margoyoso	7,30	15,80
020 Kaliabu	7,00	15,50

Sumber: Badan Pusat Statistik Kabupaten Magelang

Source: BPS - Statistics of Magelang Regency

Tabel 1.4 Topografi Desa/kelurahan di Kecamatan Salaman , 2019
Table 1.4 Topography of Villages in Salaman Subdistrict , 2019

Desa/Kelurahan Villages	Puncak/ Lereng	Lembah	Dataran
(1)	(2)	(3)	(4)
001 Ngargoretno	v	-	-
002 Paripurno	v	-	-
003 Kalirejo	v	-	-
004 Menoreh	-	-	v
005 Ngadirejo	-	-	v
006 Sidomulyo	-	-	v
007 Kebonrejo	-	-	v
008 Salaman	-	-	v
009 Kalisalak	-	-	v
010 Sriwedari	v	-	-
011 Jebengsari	-	-	v
012 Tanjunganom	-	-	v
013 Banjarharjo	-	-	v
014 Purwosari	-	-	v
015 Ngampeldento	-	-	v
016 Sidosari	v	-	-
017 Sawangargo	v	-	-
018 Krasak	v	-	-
019 Margoyoso	v	-	-
020 Kaliabu	v	-	-

Sumber: Badan Pusat Statistik Kabupaten Magelang

Source: BPS - Statistics of Magelang Regency

Tabel Lokasi Desa Terhadap Hutan di Kecamatan Salaman , 2019
Table 1.5 *Location of Villages Against Forest Areas in Salaman Subdistrict , 2019*

Desa/Kelurahan Villages	Di Dalam Kawasan Hutan / Inside the Forest Area	Tepi/Sekitar Kawasan Hutan / Edge of Forest Area	Di Luar Kawasan Hutan / outside of Forest Area
(1)	(2)	(3)	(4)
001 Ngargoretno	-	-	v
002 Paripurno	-	-	v
003 Kalirejo	-	-	v
004 Menoreh	-	-	v
005 Ngadirejo	-	-	v
006 Sidomulyo	-	-	v
007 Kebonrejo	-	-	v
008 Salaman	-	-	v
009 Kalisalak	-	-	v
010 Sriwedari	-	-	v
011 Jebengsari	-	-	v
012 Tanjunganom	-	-	v
013 Banjarharjo	-	-	v
014 Purwosari	-	-	v
015 Ngampeldento	-	-	v
016 Sidosari	-	-	v
017 Sawangargo	-	-	v
018 Krasak	-	-	v
019 Margoyoso	-	-	v
020 Kaliabu	-	-	v

Sumber: Badan Pusat Statistik Kabupaten Magelang

Source: BPS - Statistics of Magelang Regency

Tabel 1.6 Jumlah Curah Hujan dan Hari Hujan Menurut Bulan di Kecamatan Salaman , 2019
Table 1.6 *Amount of Precipitation and Number of Rainy Days by Month in Salaman Subdistrict, 2019*

Bulan / Month	Hari Hujan / Rainy Days	Curah Hujan / Amount of Precipitation
(1)	(2)	(3)
Januari / January	25	519
Februari/ February	16	289
Maret / March	21	648
April / April	10	188
Mei / May	5	44
Juni / June	-	-
Juli / July	-	-
Agustus / August	-	-
September / September	-	-
Oktober / October	-	-
November / November	8	130
Desember / December	21	375

Sumber: Dinas Pekerjaan Umum dan Penataan Ruang Kabupaten Magelang
 Source: *Public Works and Patial Planning Department in Magelang Regency*

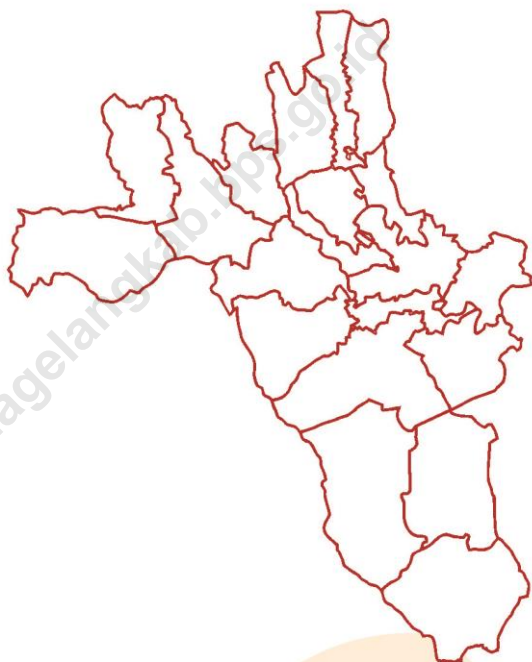


bab 2

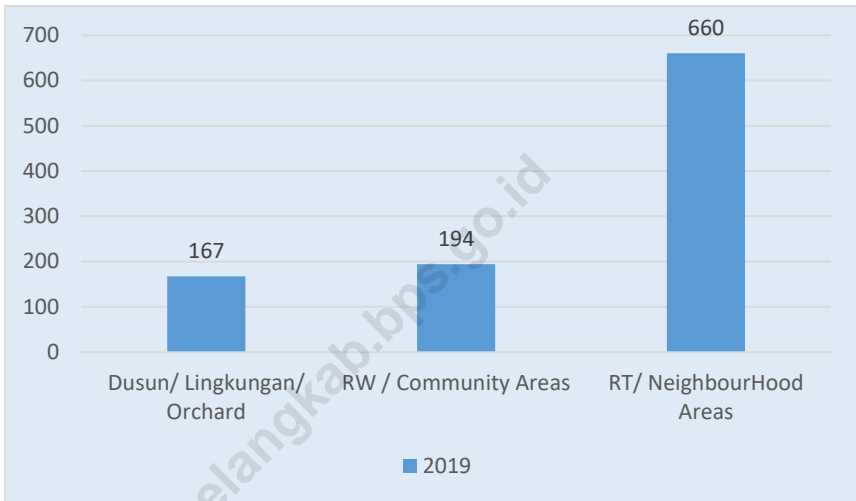
PEMERINTAHAN

Government

**KECAMATAN SALAMAN TERDIRI DARI
20 DESA, 167 DUSUN,
194 RW DAN 660 RT**



Tabel 2
Jumlah Dusun/Lingkungan, Rukun Warga (RW), dan Rukun Tetangga (RT) di Kecamatan Salaman , 2019
Number of Orchards, Community Areas, and Neighborhood Areas in Salaman Subdistrict, 2019



Tabel 2.1 Jumlah Dusun/Lingkungan, Rukun Warga (RW), dan Rukun Tetangga (RT) Menurut Desa/Kelurahan di Kecamatan Salaman , 2019
Number of Orchards, Community Areas, and Neighborhood Areas by Villages in Salaman Subdistrict, 2019

Desa/Kelurahan Villages	Dusun/ Lingkungan/ <i>Orchard</i>	RW / <i>Community</i> Areas	RT <i>/Neighborhood</i> Areas
(1)	(2)	(3)	(4)
001 Ngargoretno	6	9	24
002 Paripurno	7	12	22
003 Kalirejo	10	12	36
004 Menoreh	16	19	54
005 Ngadirejo	11	14	28
006 Sidomulyo	8	8	27
007 Kebonrejo	15	9	64
008 Salaman	6	13	53
009 Kalisalak	11	11	43
010 Sriwedari	10	11	36
011 Jebengsari	6	8	17
012 Tanjunganom	7	7	18
013 Banjarharjo	5	5	15
014 Purwosari	6	7	18
015 Ngampeldento	6	6	22
016 Sidosari	7	7	25
017 Sawangargo	7	3	26
018 Krasak	9	13	59
019 Margoyoso	6	6	35
020 Kaliabu	8	14	38
Jumlah/Total	167	194	660

Sumber:Badan Pusat Statistik Kabupaten Magelang

Source:BPS-StatisticsofMagelangRegency

Tabel 2.2 Pembagian Desa/Kelurahan Menurut Klasifikasi di Kecamatan
Salaman , 2019
Tabel *Classification Status of Villages in Salaman Subdistrict, 2019*

Desa/Kelurahan Villages	Status / Status	
	Perkotaan/ <i>Urban</i>	Perdesaan/ <i>Rural</i>
(1)	(2)	(3)
001 Ngargoretno	-	√
002 Paripurno	-	√
003 Kalirejo	-	√
004 Menoreh	-	√
005 Ngadirejo	-	√
006 Sidomulyo	√	-
007 Kebonrejo	-	√
008 Salaman	√	-
009 Kalisalak	-	√
010 Sriwedari	-	√
011 Jebengsari	-	√
012 Tanjunganom	-	√
013 Banjarharjo	-	√
014 Purwosari	-	√
015 Ngampeldento	-	√
016 Sidosari	-	√
017 Sawangargo	-	√
018 Krasak	-	√
019 Margoyoso	-	√
020 Kaliabu	-	√

Sumber: Badan Pusat Statistik Kabupaten Magelang

Source: BPS - Statistics of Magelang Regency

**Jumlah Aparat Pemerintahan Desa/Kelurahan di Kecamatan
Tabel 2.3 Salaman , 2019
Table Number of Villages Officials in Salaman Subdistrict, 2019**

Desa/Kelurahan Villages	Kades/ Lurah/ Headman	Sekdes/ Seklur/ Secretary	Kaur / Kasie/ Head Section	PelaksanaKe wilayahan (Kadus, Ketua RT dan Ketua RW)	Jumlah / Total
(1)	(2)	(3)	(4)	(5)	(6)
001 Ngargoretno	1	1	5	38	45
002 Paripurno	1	1	5	38	45
003 Kalirejo	1	1	5	58	65
004 Menoreh	1	1	5	83	90
005 Ngadirejo	1	1	5	50	57
006 Sidomulyo	1	1	5	41	48
007 Kebonrejo	1	1	6	80	88
008 Salaman	1	1	5	69	76
009 Kalisalak	1	1	5	64	69
010 Sriwedari	1	1	5	56	62
011 Jebengsari	1	1	4	29	35
012 Tanjunganom	1	1	5	22	29
013 Banjarharjo	1	1	5	20	27
014 Purwosari	1	1	5	25	32
015 Ngampeldento	1	1	5	32	39
016 Sidosari	1	1	5	36	43
017 Sawangargo	1	1	5	35	40
018 Krasak	1	1	5	78	83
019 Margoyoso	1	1	5	47	52
020 Kaliabu	1	1	5	58	65
Jumlah/ Total	20	20	100	959	1 090

Sumber: Desa/Kelurahan di Kecamatan Salaman

Source: Villages Office of Salaman Subdistrict

Tabel 2.4 Nama Kepala Desa/Lurah dan Sekretaris Desa/Lurah di Kecamatan Salaman , 2019
Table 2.4 *Names of Villages Master and The Secretary in Salaman Subdistrict, 2019*

Desa/Kelurahan Villages	Nama Kepala Desa / Names of Villages Master	Nama Sekretaris Desa/Lurah / Names of Secretary of Villages
(1)	(2)	(3)
001 Ngargoretno	Dodik Suseno, S.St	Haryoto
002 Paripurno	Ikhwan	Cahyono Dwi Purnomo
003 Kalirejo	Agus Prastyo	Solikhin
004 Menoreh	Sutedjo	Risalatul Khusna
005 Ngadirejo	Nur Khamid	EkoNurcahyo
006 Sidomulyo	Nur Wasis	Suharto
007 Kebonrejo	Muhammad Sajidun	A Saiful Hadi
008 Salaman	H Toat Subakti	Erwin SiosKahuripan,
009 Kalisalak	Abdul Chamid	Danang Nur F
010 Sriwedari	Supriyati, S.Pd	Nurbiyanto
011 Jebengsari	Agus Budiyo	Nurul Rofikah
012 Tanjunganom	Zaenal Mahfudin	AgusSubkhan
013 Banjarharjo	Suprastiyo	Ahmad Ngafif
014 Purwosari	Hajar Budiyanto	Wahyudi
015 Ngampeldento	Asmawi	-
016 Sidosari	MakmunTriyono	AgusPrasetyo
017 Sawangargo	Trubus	Imam Muttaqin
018 Krasak	Mukidin	Sutrisno,SE
019 Margoyoso	Adi Daya Perdana, A.Md	MarjanTriyono
020 Kaliabu	Khoir Anwar	Muhamad Arifin

Sumber: Desa/Kelurahan di Kecamatan Salaman

Source: Villages Office of Salaman Subdistrict

**KEADAAN
PENDUDUK**

2019

Jumlah Penduduk :

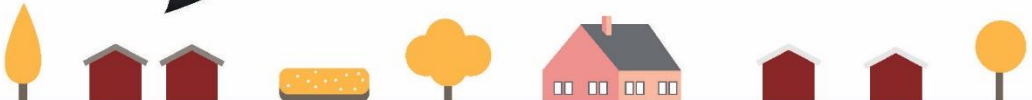
74.561 Jiwa

Kepadatan Penduduk:

1.077 Jiwa/km²

Pertumbuhan Penduduk
2018-2019

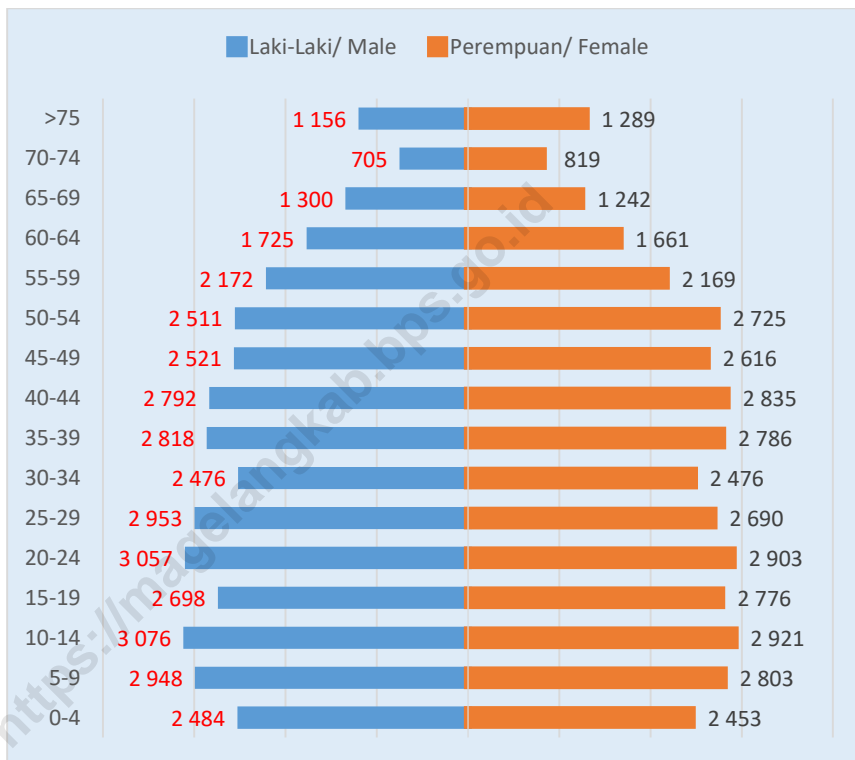
0,88



PENDUDUK DAN KETENAGAKERJAAN

Population and Employment

Gambar 3 Piramida Penduduk Kecamatan Salaman Menurut Kelompok Umur, 2019
Figure The Population Pyramid of Salaman Subdistrict By Age Group, 2019



PENDUDUK DAN KETENAGAKERJAAN

Population and Employment

Tabel 3.1 Jumlah Penduduk dan Rasio Jenis Kelamin Menurut Desa/Kelurahan di Kecamatan Salaman, 2019
Table 3.1 Number of Population and Sex Ratio By Village in Salaman Subdistrict, 2019

Desa/Kelurahan <i>Village</i>	Jumlah Penduduk			Rasio Jenis Kelamin <i>Sex Ratio</i>
	Laki-Laki <i>Male</i>	Perempuan <i>Female</i>	Jumlah <i>Total</i>	
(1)	(2)	(3)	(4)	(5)
001 Ngargoretno	1 622	1 590	3 212	102,01
002 Paripurno	1 723	1 677	3 400	102,74
003 Kalirejo	2 525	2 540	5 065	99,41
004 Menoreh	3 926	3 938	7 864	99,70
005 Ngadirejo	2 433	2 454	4 887	99,14
006 Sidomulyo	2 343	2 372	4 715	98,78
007 Kebonrejo	3 020	2 951	5 971	102,34
008 Salaman	2 202	2 256	4 458	97,61
009 Kalisalak	2 076	2 011	4 087	103,23
010 Sriwedari	2 099	2 185	4 284	96,06
011 Jebengsari	803	825	1 628	97,33
012 Tanjunganom	907	883	1 790	102,72
013 Banjarharjo	751	748	1 499	100,40
014 Purwosari	977	972	1 949	100,51
015 Ngampeldento	993	946	1 939	104,97
016 Sidosari	1 410	1 387	2 797	101,66
017 Sawangargo	1 216	1 202	2 418	101,16
018 Krasak	2 049	2 042	4 091	100,34
019 Margoyoso	2 138	2 134	4 272	100,19
020 Kaliabu	2 179	2 056	4 235	105,98
Jumlah/Total	37 392	37 169	74 561	100,60

Sumber: Dinas Kependudukan dan Catatan Sipil Kabupaten Magelang

Source: Demography and Certificate Service of Magelang Regency

PENDUDUK DAN KETENAGAKERJAAN

Population and Employment

Tabel 3.2 Kepadatan Penduduk Menurut Desa/Kelurahan di Kecamatan Salaman, 2019
Table *Population Density by Village in Salaman Subdistrict, 2019*

Desa/Kelurahan Village	Luas Wilayah (km ²) <i>Total Area (km²)</i>	Jumlah Penduduk / <i>Population</i>	Kepadatan Penduduk/ <i>Population Density</i>
(1)	(2)	(3)	(4)
001 Ngargoretno	6,18	3 212	520
002 Paripurno	3,74	3 400	909
003 Kalirejo	6,79	5 065	746
004 Menoreh	6,33	7 864	1 242
005 Ngadirejo	3,53	4 887	1 384
006 Sidomulyo	2,15	4 715	2 193
007 Kebonrejo	3,41	5 971	1 751
008 Salaman	1,34	4 458	3 327
009 Kalisalak	4,43	4 087	923
010 Sriwedari	3,24	4 284	1 322
011 Jebengsari	1,43	1 628	1 138
012 Tanjunganom	1,64	1 790	1 091
013 Banjarharjo	1,31	1 499	1 144
014 Purwosari	3,03	1 949	643
015 Ngampeldento	2,80	1 939	693
016 Sidosari	2,98	2 797	939
017 Sawangargo	1,81	2 418	1 336
018 Krasak	4,28	4 091	956
019 Margoyoso	5,40	4 272	791
020 Kaliabu	3,37	4 235	1 257
Jumlah / Total	69,20	74 561	1 077

Sumber: BPS Kabupaten Magelang dan Dinas Kependudukan dan Catatan Sipil Kabupaten Magelang

Source: BPS - Statistics of Magelang Regency and Demography and Certificate Service of Magelang Regency

PENDUDUK DAN KETENAGAKERJAAN

Population and Employment

Tabel 3.3 Rata-Rata Penduduk Setiap Keluarga Menurut Desa/Kelurahan di Kecamatan Salaman, 2019
Average Person of Each Family by Village in Salaman Subdistrict, 2019

Desa/Kelurahan Village	Penduduk Population	Keluarga Family	Rata-Rata Penduduk Setiap Keluarga Average Person in Family
(1)	(2)	(3)	(4)
001 Ngargoretno	3,212	993	3
002 Paripurno	3,400	1,045	3
003 Kalirejo	5,065	1,541	3
004 Menoreh	7,864	2,439	3
005 Ngadirejo	4,887	1,525	3
006 Sidomulyo	4,715	1,481	3
007 Kebonrejo	5,971	1,891	3
008 Salaman	4,458	1,480	3
009 Kalisalak	4,087	1,287	3
010 Sriwedari	4,284	1,320	3
011 Jebengsari	1,628	516	3
012 Tanjunganom	1,790	552	3
013 Banjarharjo	1,499	455	3
014 Purwosari	1,949	575	3
015 Ngampeldento	1,939	605	3
016 Sidosari	2,797	844	3
017 Sawangargo	2,418	754	3
018 Krasak	4,091	1,294	3
019 Margoyoso	4,272	1,290	3
020 Kaliabu	4,235	1,319	3
Jumlah / Total	74,561	23,206	3

Sumber: Dinas Kependudukan dan Catatan Sipil Kabupaten Magelang

Source: Demography and Certificate Service of Magelang Regency

PENDUDUK DAN KETENAGAKERJAAN

Population and Employment

Tabel 3.4 Jumlah Penduduk Menurut Kelompok Umur dan Jenis Kelamin di Kecamatan Salaman, 2019
Table 3.4 Number of Population by Age Group and Sex in Salaman Subdistrict, 2019

Desa/Kelurahan Village	Laki-laki Male	Perempuan Female	Jumlah Total
(1)	(2)	(3)	(4)
0-4	2 484	2 453	4 937
5-9	2 948	2 803	5 751
10-14	3 076	2 921	5 997
15-19	2 698	2 778	5 476
20-24	3 057	2 903	5 960
25-29	2 953	2 690	5 643
30-34	2 476	2 476	4 952
35-39	2 818	2 786	5 604
40-44	2 792	2 835	5 627
45-49	2 521	2 619	5 140
50-54	2 511	2 725	5 236
55-59	2 172	2 169	4 341
60-64	1 725	1 661	3 386
65-69	1 300	1 242	2 542
70-74	705	819	1 524
>75	1 156	1 289	2 445
Jumlah/Total	37 392	37 169	74 561

Sumber: Dinas Kependudukan dan Catatan Sipil Kabupaten Magelang

Source: Demography and Certificate Service of Magelang Regency

PENDUDUK DAN KETENAGAKERJAAN

Population and Employment

Tabel 3.5 Jumlah Penduduk Menurut Desa, Kelompok Umur dan Jenis Kelamin di Kecamatan Salaman , 2019
Table 3.5 *Number of Population by Villages Age Group and Sex in Salaman Subdistrict, 2019*

Desa/Kelurahan Village	0-4 Tahun/Years			5-9 Tahun/Years		
	Laki-laki	Perempuan	Jumlah	Laki-laki	Perempuan	Jumlah
	<i>Male</i>	<i>Female</i>	<i>Total</i>	<i>Male</i>	<i>Female</i>	<i>Total</i>
(1)	(2)	(3)	(4)	(5)	(6)	(7)
001 Ngargoretno	101	115	216	137	130	267
002 Paripurno	98	101	199	130	125	255
003 Kalirejo	140	172	312	191	194	385
004 Menoreh	241	234	475	296	286	582
005 Ngadirejo	163	168	331	192	194	386
006 Sidomulyo	176	156	332	208	204	412
007 Kebonrejo	214	207	421	248	217	465
008 Salaman	132	150	282	183	160	343
009 Kalisalak	145	133	278	158	123	281
010 Sriwedari	133	137	270	137	173	310
011 Jebengsari	51	48	99	64	56	120
012 Tanjunganom	69	53	122	71	68	139
013 Banjarharjo	47	52	99	58	55	113
014 Purwosari	70	73	143	65	71	136
015 Ngampeldento	62	59	121	71	67	138
016 Sidosari	105	81	186	96	109	205
017 Sawangargo	88	75	163	108	96	204
018 Krasak	129	145	274	173	147	320
019 Margoyoso	150	156	306	181	169	350
020 Kaliabu	170	138	308	181	159	340
Jumlah / Total	2 484	2 453	4 937	2 948	2 803	5 751

PENDUDUK DAN KETENAGAKERJAAN

Population and Employment

Lanjutan Tabel/Continued Table 3.5

Desa/Kelurahan Village	10-14 Tahun/Years			15-19 Tahun/Years		
	Laki-laki	Perempuan	Jumlah	Laki-laki	Perempuan	Jumlah
	<i>Male</i>	<i>Female</i>	<i>Total</i>	<i>Male</i>	<i>Female</i>	<i>Total</i>
(1)	(8)	(9)	(10)	(11)	(12)	(13)
001 Ngargoretno	125	114	239	98	118	216
002 Paripurno	126	146	272	144	132	276
003 Kalirejo	212	219	431	203	199	402
004 Menoreh	318	310	628	265	263	528
005 Ngadirejo	207	194	401	157	184	341
006 Sidomulyo	180	186	366	171	169	340
007 Kebonrejo	252	230	482	201	207	408
008 Salaman	171	158	329	181	174	355
009 Kalisalak	153	151	304	170	153	323
010 Sriwedari	195	174	369	169	163	332
011 Jebengsari	74	77	151	64	61	125
012 Tanjunganom	80	56	136	44	63	107
013 Banjarharjo	75	55	130	58	49	107
014 Purwosari	78	67	145	86	89	175
015 Ngampeldento	63	66	129	57	68	125
016 Sidosari	121	118	239	84	101	185
017 Sawangargo	109	102	211	76	80	156
018 Krasak	154	158	312	150	162	312
019 Margoyoso	187	170	357	161	195	356
020 Kaliabu	196	170	366	159	148	307
Jumlah / Total	3 076	2 921	5 997	2 698	2 778	5 476

PENDUDUK DAN KETENAGAKERJAAN

Population and Employment

Lanjutan Tabel/Continued Table 3.5

Desa/Kelurahan Village	20-24 Tahun/Years			25-29 Tahun/Years		
	Laki-laki	Perempuan	Jumlah	Laki-laki	Perempuan	Jumlah
	<i>Male</i>	<i>Female</i>	<i>Total</i>	<i>Male</i>	<i>Female</i>	<i>Total</i>
(1)	(14)	(15)	(16)	(17)	(18)	(19)
001 Ngargoretno	153	125	278	128	125	253
002 Paripurno	143	125	268	135	110	245
003 Kalirejo	243	207	450	214	192	406
004 Menoreh	330	296	626	314	296	610
005 Ngadirejo	181	185	366	229	186	415
006 Sidomulyo	176	185	361	172	153	325
007 Kebonrejo	226	217	443	224	235	459
008 Salaman	175	175	350	159	148	307
009 Kalisalak	196	147	343	148	163	311
010 Sriwedari	169	163	332	138	145	283
011 Jebengsari	52	69	121	57	53	110
012 Tanjunganom	65	62	127	69	64	133
013 Banjarharjo	67	68	135	46	43	89
014 Purwosari	71	73	144	84	73	157
015 Ngampeldento	100	75	175	86	72	158
016 Sidosari	117	126	243	117	81	198
017 Sawangargo	94	97	191	92	102	194
018 Krasak	167	154	321	158	143	301
019 Margoyoso	160	181	341	199	142	341
020 Kaliabu	172	173	345	184	164	348
Jumlah / Total	3 057	2 903	5 960	2 953	2 690	5 643

PENDUDUK DAN KETENAGAKERJAAN

Population and Employment

Lanjutan Tabel/Continued Table 3.5

Desa/Kelurahan Village	30-34 Tahun/Years			35-39 Tahun/Years		
	Laki-laki	Perempuan	Jumlah	Laki-laki	Perempuan	Jumlah
	<i>Male</i>	<i>Female</i>	<i>Total</i>	<i>Male</i>	<i>Female</i>	<i>Total</i>
(1)	(20)	(21)	(22)	(23)	(24)	(25)
001 Ngargoretno	118	119	237	130	129	259
002 Paripurno	117	115	232	113	122	235
003 Kalirejo	137	165	302	193	177	370
004 Menoreh	240	260	500	275	269	544
005 Ngadirejo	176	158	334	190	192	382
006 Sidomulyo	154	164	318	190	192	382
007 Kebonrejo	222	201	423	237	238	475
008 Salaman	140	139	279	175	173	348
009 Kalisalak	136	127	263	144	146	290
010 Sriwedari	132	131	263	159	172	331
011 Jebengsari	44	60	104	61	59	120
012 Tanjunganom	66	78	144	58	61	119
013 Banjarharjo	40	49	89	63	68	131
014 Purwosari	70	57	127	81	86	167
015 Ngampeldento	68	57	125	76	69	145
016 Sidosari	84	89	173	83	98	181
017 Sawangargo	84	74	158	92	89	181
018 Krasak	135	126	261	154	138	292
019 Margoyoso	162	141	303	153	145	298
020 Kaliabu	151	166	317	191	163	354
Jumlah / Total	2 476	2 476	4 952	2 818	2 786	5 604

PENDUDUK DAN KETENAGAKERJAAN

Population and Employment

Lanjutan Tabel/Continued Table 3.5

Desa/Kelurahan Village	40-44 Tahun/Years			45-49 Tahun/Years		
	Laki-laki	Perempuan	Jumlah	Laki-laki	Perempuan	Jumlah
	<i>Male</i>	<i>Female</i>	<i>Total</i>	<i>Male</i>	<i>Female</i>	<i>Total</i>
(1)	(26)	(27)	(28)	(29)	(30)	(31)
001 Ngargoretno	131	111	242	101	99	200
002 Paripurno	137	126	263	123	125	248
003 Kalirejo	174	190	364	180	219	399
004 Menoreh	294	318	612	275	266	541
005 Ngadirejo	184	197	381	160	163	323
006 Sidomulyo	186	193	379	164	164	328
007 Kebonrejo	237	221	458	197	211	408
008 Salaman	156	170	326	153	153	306
009 Kalisalak	128	133	261	142	161	303
010 Sriwedari	148	161	309	165	151	316
011 Jebengsari	60	67	127	53	65	118
012 Tanjunganom	73	61	134	61	63	124
013 Banjarharjo	59	60	119	54	56	110
014 Purwosari	71	76	147	51	62	113
015 Ngampeldento	81	67	148	65	67	132
016 Sidosari	111	103	214	89	97	186
017 Sawangargo	80	101	181	80	82	162
018 Krasak	164	172	336	124	133	257
019 Margoyoso	153	171	324	146	137	283
020 Kaliabu	165	137	302	138	145	283
Jumlah / Total	2 792	2 835	5 627	2 521	2 619	5 140

PENDUDUK DAN KETENAGAKERJAAN

Population and Employment

Lanjutan Tabel/Continued Table 3.5

Desa/Kelurahan Village	50-54 Tahun/Years			55-59 Tahun/Years		
	Laki-laki	Perempuan	Jumlah	Laki-laki	Perempuan	Jumlah
	<i>Male</i>	<i>Female</i>	<i>Total</i>	<i>Male</i>	<i>Female</i>	<i>Total</i>
(1)	(32)	(33)	(34)	(35)	(36)	(37)
001 Ngargoretno	104	80	184	93	104	197
002 Paripurno	87	113	200	98	86	184
003 Kalirejo	174	190	364	166	142	308
004 Menoreh	268	320	588	275	284	559
005 Ngadirejo	163	156	319	128	150	278
006 Sidomulyo	150	176	326	123	125	248
007 Kebonrejo	211	211	422	162	167	329
008 Salaman	162	184	346	123	139	262
009 Kalisalak	147	166	313	126	116	242
010 Sriwedari	156	158	314	111	121	232
011 Jebengsari	62	57	119	47	36	83
012 Tanjunganom	60	76	136	53	56	109
013 Banjarharjo	57	41	98	35	41	76
014 Purwosari	53	58	111	62	58	120
015 Ngampeldento	75	94	169	58	54	112
016 Sidosari	102	95	197	75	71	146
017 Sawangargo	78	85	163	69	55	124
018 Krasak	149	159	308	114	116	230
019 Margoyoso	127	145	272	119	135	254
020 Kaliabu	126	161	287	135	113	248
Jumlah / Total	2 511	2 725	5 236	2 172	2 169	4 341

PENDUDUK DAN KETENAGAKERJAAN

Population and Employment

Lanjutan Tabel/Continued Table 3.5

Desa/Kelurahan Village	60-64 Tahun/Years			65-69 Tahun/Years		
	Laki-laki	Perempuan	Jumlah	Laki-laki	Perempuan	Jumlah
	<i>Male</i>	<i>Female</i>	<i>Total</i>	<i>Male</i>	<i>Female</i>	<i>Total</i>
(1)	(38)	(39)	(40)	(41)	(42)	(43)
001 Ngargoretno	60	67	127	59	63	122
002 Paripurno	90	88	178	75	58	133
003 Kalirejo	93	95	188	95	71	166
004 Menoreh	194	151	345	128	127	255
005 Ngadirejo	105	112	217	92	82	174
006 Sidomulyo	120	129	249	74	55	129
007 Kebonrejo	153	125	278	107	101	208
008 Salaman	120	118	238	74	83	157
009 Kalisalak	108	92	200	70	83	153
010 Sriwedari	93	91	184	76	92	168
011 Jebengsari	36	51	87	41	17	58
012 Tanjunganom	44	42	86	28	27	55
013 Banjarharjo	25	31	56	24	24	48
014 Purwosari	43	38	81	33	40	73
015 Ngampeldento	67	50	117	26	32	58
016 Sidosari	59	66	125	53	43	96
017 Sawangargo	52	58	110	48	45	93
018 Krasak	93	90	183	74	73	147
019 Margoyoso	87	96	183	68	54	122
020 Kaliabu	83	71	154	55	72	127
Jumlah / Total	1 725	1 661	3 386	1 300	1 242	2 542

PENDUDUK DAN KETENAGAKERJAAN

Population and Employment

Lanjutan Tabel/Continued Table 3.5

Desa/Kelurahan Village	70-74 Tahun/Years			75+ Tahun/Years		
	Laki-laki	Perempuan	Jumlah	Laki-laki	Perempuan	Jumlah
	<i>Male</i>	<i>Female</i>	<i>Total</i>	<i>Male</i>	<i>Female</i>	<i>Total</i>
(1)	(44)	(45)	(46)	(47)	(48)	(49)
001 Ngargoretno	35	26	61	49	65	114
002 Paripurno	41	45	86	66	60	126
003 Kalirejo	42	54	96	68	54	122
004 Menoreh	79	89	168	134	169	303
005 Ngadirejo	40	43	83	66	90	156
006 Sidomulyo	48	54	102	51	67	118
007 Kebonrejo	48	60	108	81	103	184
008 Salaman	41	46	87	57	86	143
009 Kalisalak	38	46	84	67	71	138
010 Sriwedari	35	61	96	83	92	175
011 Jebengsari	16	20	36	21	29	50
012 Tanjunganom	30	22	52	36	31	67
013 Banjarharjo	17	23	40	26	33	59
014 Purwosari	23	18	41	36	33	69
015 Ngampeldento	22	22	44	16	27	43
016 Sidosari	34	33	67	80	76	156
017 Sawangargo	25	27	52	41	34	75
018 Krasak	40	56	96	71	70	141
019 Margoyoso	27	40	67	58	57	115
020 Kaliabu	24	34	58	49	42	91
Jumlah / Total	705	819	1 524	1 156	1 289	2 445

PENDUDUK DAN KETENAGAKERJAAN

Population and Employment

Lanjutan Tabel/Continued Table 3.5

Desa/Kelurahan / Villages	Jumlah/ Total		Jumlah Keseluruhan
	Laki-laki	Perempuan	
(1)	(50)	(51)	(52)
001 Ngargoretno	1 622	1 590	3 212
002 Paripurno	1 723	1 677	3 400
003 Kalirejo	2 525	2 540	5 065
004 Menoreh	3 926	3 938	7 864
005 Ngadirejo	2 433	2 454	4 887
006 Sidomulyo	2 343	2 372	4 715
007 Kebonrejo	3 020	2 951	5 971
008 Salaman	2 202	2 256	4 458
009 Kalisalak	2 076	2 011	4 087
010 Sriwedari	2 099	2 185	4 284
011 Jebengsari	803	825	1 628
012 Tanjunganom	907	883	1 790
013 Banjarharjo	751	748	1 499
014 Purwosari	977	972	1 949
015 Ngampeldento	993	946	1 939
016 Sidosari	1 410	1 387	2 797
017 Sawangargo	1 216	1 202	2 418
018 Krasak	2 049	2 042	4 091
019 Margoyoso	2 138	2 134	4 272
020 Kaliabu	2 179	2 056	4 235
Jumlah / Total	37 392	37 169	74 561

Sumber: Dinas Kependudukan dan Catatan Sipil Kabupaten Magelang

Source: Demography and Certificate Service of Magelang Regency

PENDUDUK DAN KETENAGAKERJAAN

Population and Employment

Tabel 3.6 Jumlah Penduduk Menurut Desa/Kelurahan dan Pendidikan Akhir di Kecamatan Salaman , 2019
Table 3.6 *Number of Population by Village and Final Education in Salaman Subdistrict, 2019*

Desa/Kelurahan Village	Tidak/Belum Sekolah Not/Not Yet in School	Belum Tamat SD/ sederajat Not Yet Graduated from Elementary School	Tamat SD/ sederajat Elementary School
(1)	(2)	(3)	(4)
001 Ngargoretno	597	315	1 636
002 Paripurno	607	310	1 663
003 Kalirejo	947	535	2 390
004 Menoreh	1 331	722	2 366
005 Ngadirejo	821	546	1 392
006 Sidomulyo	859	451	1 169
007 Kebonrejo	1 104	598	1 782
008 Salaman	740	393	911
009 Kalisalak	702	405	1 261
010 Sriwedari	724	483	1 522
011 Jebengsari	303	170	519
012 Tanjunganom	326	174	602
013 Banjarharjo	263	155	454
014 Purwosari	373	216	804
015 Ngampeldento	341	179	849
016 Sidosari	498	295	981
017 Sawangargo	420	279	791
018 Krasak	719	423	1 379
019 Margoyoso	718	495	1 443
020 Kaliabu	767	438	1 178
Jumlah / Total	13 160	7 582	25 092

PENDUDUK DAN KETENAGAKERJAAN
Population and Employment

Lanjutan Tabel/*Continued Table 3.6*

Desa/Kelurahan Village	SLTP/ sederajat <i>Middle School</i>	SLTA/ sederajat <i>High School</i>	Diploma I/II	Akademi/ Diploma III/Sarjana Muda <i>Academy / Diploma III / Bachelor</i>
(1)	(5)	(6)	(7)	(8)
001 Ngargoretno	442	185	1	7
002 Paripurno	527	254	5	5
003 Kalirejo	776	380	4	9
004 Menoreh	1 400	1 566	19	122
005 Ngadirejo	915	1 001	15	54
006 Sidomulyo	1 010	992	7	62
007 Kebonrejo	1 234	1 067	7	43
008 Salaman	781	1 243	14	106
009 Kalisalak	746	779	15	53
010 Sriwedari	739	649	7	37
011 Jebengsari	317	257	1	18
012 Tanjunganom	377	269	2	16
013 Banjarharjo	313	246	8	24
014 Purwosari	348	182	2	6
015 Ngampeldento	329	208	-	8
016 Sidosari	603	337	5	20
017 Sawangargo	512	364	3	17
018 Krasak	722	659	8	43
019 Margoyoso	758	711	8	40
020 Kaliabu	841	805	8	53
Jumlah / Total	13 690	12 154	139	743

PENDUDUK DAN KETENAGAKERJAAN*Population and Employment***Lanjutan Tabel/Continued Table 3.6**

Desa/Kelurahan Village	Diploma IV/Strata I	Strata II	Strata III	JumlahTotal
(1)	(9)	(10)	(11)	(12)
001 Ngargoretno	28	-	1	3 212
002 Paripurno	27	2	-	3 400
003 Kalirejo	23	1	-	5 065
004 Menoreh	332	6	-	7 864
005 Ngadirejo	138	5	-	4 887
006 Sidomulyo	153	12	-	4 715
007 Kebonrejo	133	3	-	5 971
008 Salaman	261	9	-	4 458
009 Kalisalak	117	9	-	4 087
010 Sriwedari	116	7	-	4 284
011 Jebengsari	43	-	-	1 628
012 Tanjunganom	24	-	-	1 790
013 Banjarharjo	35	1	-	1 499
014 Purwosari	18	-	-	1 949
015 Ngampeldento	23	1	1	1 939
016 Sidosari	57	1	-	2 797
017 Sawangargo	30	2	-	2 418
018 Krasak	132	6	-	4 091
019 Margoyoso	95	4	-	4 272
020 Kaliabu	143	2	-	4 235
Jumlah / Total	1 928	71	2	74 561

Sumber: Dinas Kependudukan dan Catatan Sipil Kabupaten Magelang

Source: *Demography and Certificate Service of Magelang Regency*

PENDUDUK DAN KETENAGAKERJAAN

Population and Employment

Tabel 3.7 Jumlah Penduduk Menurut Desa/Kelurahan dan Agama di Kecamatan Salaman, 2019
Table 3.7 *Number of Population by Village and Religion in Salaman Subdistrict, 2019*

Desa/Kelurahan Village	Islam <i>Islam</i>	Kristen <i>Christian</i>	Katolik <i>Chatolic</i>	Hindu <i>Hindu</i>
(1)	(2)	(3)	(4)	(5)
001 Ngargoretno	3 203	1	6	-
002 Paripurno	3 397	-	3	-
003 Kalirejo	5 056	8	-	-
004 Menoreh	7 779	54	30	-
005 Ngadirejo	4 881	5	-	-
006 Sidomulyo	4 712	3	-	-
007 Kebonrejo	5 971	-	-	-
008 Salaman	4 335	95	26	-
009 Kalisalak	4 067	11	9	-
010 Sriwedari	4 283	1	-	-
011 Jebengsari	1 628	-	-	-
012 Tanjunganom	1 788	1	-	-
013 Banjarharjo	1 499	-	-	-
014 Purwosari	1 947	-	-	-
015 Ngampeldento	1 937	1	-	-
016 Sidosari	2 797	-	-	-
017 Sawangargo	2 393	9	16	-
018 Krasak	4 080	1	5	3
019 Margoyoso	4 268	1	-	-
020 Kaliabu	4 228	-	7	-
Jumlah / Total	74 249	191	102	3

PENDUDUK DAN KETENAGAKERJAAN

Population and Employment

Lanjutan Tabel/Continued Table 3.7

Desa/Kelurahan Village	Budha <i>Budha</i>	Konghuchu <i>Konghuchu</i>	Aliran Kepercayaan <i>Believe flow</i>	Jumlah <i>Total</i>
(1)	(2)	(3)	(4)	(5)
001 Ngargoretno	-	-	2	3 212
002 Paripurno	-	-	-	3 400
003 Kalirejo	-	-	1	5 065
004 Menoreh	-	-	1	7 864
005 Ngadirejo	-	-	1	4 887
006 Sidomulyo	-	-	-	4 715
007 Kebonrejo	-	-	-	5 971
008 Salaman	-	-	2	4 458
009 Kalisalak	-	-	-	4 087
010 Sriwedari	-	-	-	4 284
011 Jebengsari	-	-	-	1 628
012 Tanjunganom	-	-	1	1 790
013 Banjarharjo	-	-	-	1 499
014 Purwosari	-	-	2	1 949
015 Ngampeldento	-	-	1	1 939
016 Sidosari	-	-	-	2 797
017 Sawangargo	1	-	-	2 418
018 Krasak	-	-	2	4 091
019 Margoyoso	-	-	3	4 272
020 Kaliabu	-	-	-	4 235
Jumlah / Total	1	-	16	74 561

Sumber: Dinas Kependudukan dan Catatan Sipil Kabupaten Magelang

Source: Demography and Certificate Service of Magelang Regency

PENDUDUK DAN KETENAGAKERJAAN

Population and Employment

Tabel 3.8 Jumlah Penduduk Menurut Desa/Kelurahan dan Status Kawin di Kecamatan Salaman, 2019
Table Number of Population by Village and Marriage in Salaman, 2019

Desa/Kelurahan Village	Belum Kawin Single	Kawin Marriage	Cerai Hidup Divorce	Cerai Mati Death Divorce	Jumlah Total
(1)	(2)	(3)	(4)	(5)	(6)
001 Ngargoretno	1 246	1 761	54	151	3 212
002 Paripurno	1 362	1 836	51	151	3 400
003 Kalirejo	1 932	2 844	80	209	5 065
004 Menoreh	3 181	4 139	123	421	7 864
005 Ngadirejo	2 131	2 394	89	273	4 887
006 Sidomulyo	1 964	2 422	97	232	4 715
007 Kebonrejo	2 464	3 132	96	279	5 971
008 Salaman	1 924	2 141	104	289	4 458
009 Kalisalak	1 713	2 093	66	215	4 087
010 Sriwedari	1 772	2 220	56	236	4 284
011 Jebengsari	666	857	30	75	1 628
012 Tanjunganom	722	947	30	91	1 790
013 Banjarharjo	623	774	25	77	1 499
014 Purwosari	812	1 028	25	84	1 949
015 Ngampeldento	770	1 039	43	87	1 939
016 Sidosari	1 167	1 453	40	137	2 797
017 Sawangargo	987	1 290	23	118	2 418
018 Krasak	1 696	2 099	93	203	4 091
019 Margoyoso	1 881	2 110	93	188	4 272
020 Kaliabu	1 858	2 107	83	187	4 235
Jumlah / Total	30 871	38 686	1 301	3 703	74 561

Sumber: Dinas Kependudukan dan Catatan Sipil Kabupaten Magelang

Source: Demography and Certificate Service of Magelang Regency

PENDUDUK DAN KETENAGAKERJAAN

Population and Employment

Tabel 3.9 Jumlah Penduduk Menurut Desa/Kelurahan dan Pekerjaan di Kecamatan Salaman, 2019
Number of Population by Village and Work in Salaman Subdistrict, 2019

Desa/Kelurahan Village	Belum/ Tidak Bekerja/ Mengurus Rumah Tangga/ Pensiunan	Pelajar/ Mahasiswa	PNS/TNI/ Kepolisian RI	Perdagangan /Pedagang
(1)	(2)	(3)	(4)	(5)
001 Ngargoretno	684	485	9	12
002 Paripurno	890	522	22	60
003 Kalirejo	1 049	787	7	58
004 Menoreh	2 320	1 385	214	185
005 Ngadirejo	1 284	941	90	93
006 Sidomulyo	1 457	867	107	109
007 Kebonrejo	1 652	1 010	84	106
008 Salaman	1 389	862	167	126
009 Kalisalak	1 122	748	78	41
010 Sriwedari	1 075	815	58	73
011 Jebengsari	481	289	22	14
012 Tanjunganom	512	256	13	24
013 Banjarharjo	403	265	24	13
014 Purwosari	587	343	2	19
015 Ngampeldento	442	305	17	36
016 Sidosari	695	496	14	11
017 Sawangargo	805	460	19	49
018 Krasak	1 076	725	76	120
019 Margoyoso	1 385	820	37	174
020 Kaliabu	1 436	768	65	168
Jumlah / Total	20 744	13 149	1 125	1 491

PENDUDUK DAN KETENAGAKERJAAN*Population and Employment*

Lanjutan Tabel/Continued Table 3.9

Desa/Kelurahan Village	Petani/ Pekebun/ Peternak/ Perikanan	Karyawan Swasta	Karyawan BUMN/ BUMD/ Honoror	Buruh/ Pembantu Rumah Tangga
(1)	(2)	(3)	(4)	(5)
001 Ngargoretno	1 345	348	-	51
002 Paripurno	915	407	3	255
003 Kalirejo	1 459	630	-	286
004 Menoreh	454	1 044	10	1 203
005 Ngadirejo	224	869	2	684
006 Sidomulyo	274	794	9	380
007 Kebonrejo	571	990	8	617
008 Salaman	77	690	10	470
009 Kalisalak	622	606	8	305
010 Sriwedari	675	623	7	435
011 Jebengsari	179	184	2	147
012 Tanjunganom	244	209	2	152
013 Banjarharjo	163	246	4	112
014 Purwosari	267	219	4	241
015 Ngampeldento	442	344	3	88
016 Sidosari	589	392	2	180
017 Sawangargo	200	354	1	57
018 Krasak	417	633	6	363
019 Margoyoso	522	398	8	515
020 Kaliabu	333	514	4	268
Jumlah / Total	9 972	10 494	93	6 809

PENDUDUK DAN KETENAGAKERJAAN*Population and Employment*

Lanjutan Tabel/Continued Table 3.9

Desa/Kelurahan Village	Dosen/Guru	Wiraswasta	Lainnya	Jumlah Total
(1)	(2)	(3)	(4)	(5)
001 Ngargoretno	8	258	12	3 212
002 Paripurno	6	293	27	3 400
003 Kalirejo	10	759	20	5 065
004 Menoreh	73	875	101	7 864
005 Ngadirejo	35	608	57	4 887
006 Sidomulyo	27	650	41	4 715
007 Kebonrejo	31	870	32	5 971
008 Salaman	45	575	47	4 458
009 Kalisalak	40	478	39	4 087
010 Sriwedari	32	446	45	4 284
011 Jebengsari	21	279	10	1 628
012 Tanjunganom	9	348	21	1 790
013 Banjarharjo	13	238	18	1 499
014 Purwosari	8	243	16	1 949
015 Ngampeldento	5	243	14	1 939
016 Sidosari	18	391	9	2 797
017 Sawangargo	10	417	46	2 418
018 Krasak	23	599	53	4 091
019 Margoyoso	46	247	120	4 272
020 Kaliabu	56	547	76	4 235
Jumlah / Total	516	9,364	804	74 561

Sumber: Dinas Kependudukan dan Catatan Sipil Kabupaten Magelang

Source: *Demography and Certificate Service of Magelang Regency*



bab 4

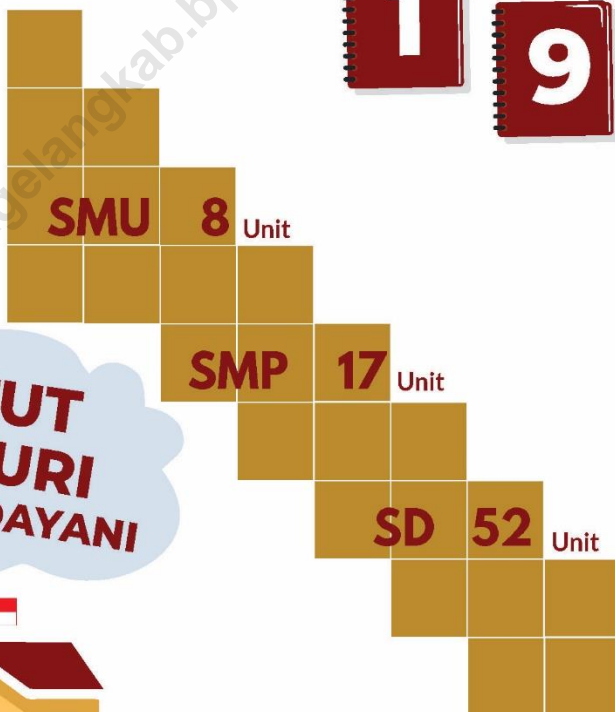
SOSIAL

Social

FASILITAS PENDIDIKAN



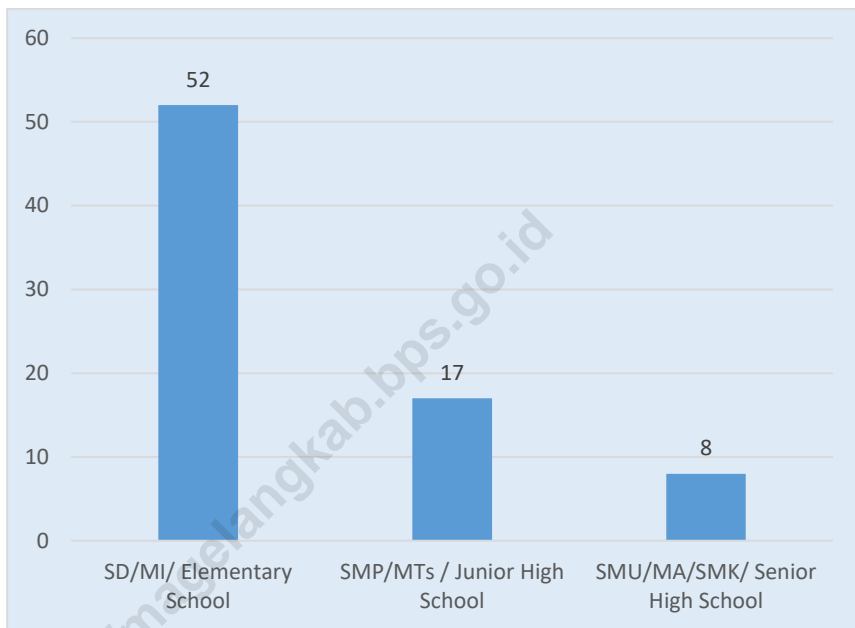
<https://magelangkab.bps.go.id>



**TUT
WURI
HANDAYANI**



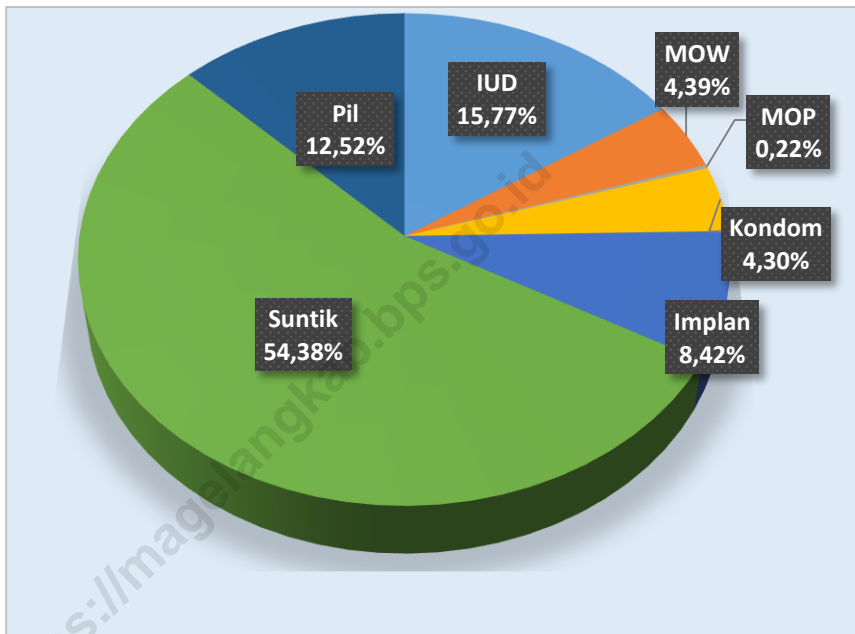
Gambar 4 Jumlah Fasilitas Pendidikan di Kecamatan Salaman 2019
Figure 4 *Number of Education Facilities in Salaman Subdistrict, 2019*



Gambar 5
Figure

Persentase Peserta KB Aktif Menurut Jenis Kontrasepsi di Kecamatan Salaman 2019

Percentage of Family Planning Participant by Kind in Salaman Subdistrict, 2019



Tabel 4.1 Banyaknya Sekolah Dasar (SD) Menurut Desa/Kelurahan di Kecamatan Salaman, 2019
Table *Number of Primary Schools By Villages in Salaman Subdistrict, 2019*

Desa/Kelurahan <i>Village</i>	Negeri <i>Public</i>	Swasta <i>Private</i>	Jumlah <i>Total</i>
(1)	(2)	(3)	(4)
001 Ngargoretno	2	-	2
002 Paripurno	1	-	1
003 Kalirejo	2	-	2
004 Menoreh	2	2	4
005 Ngadirejo	1	1	2
006 Sidomulyo	2	-	2
007 Kebonrejo	2	-	2
008 Salaman	4	-	4
009 Kalisalak	1	-	1
010 Sriwedari	2	-	2
011 Jebengsari	1	-	1
012 Tanjunganom	1	-	1
013 Banjarharjo	1	-	1
014 Purwosari	1	-	1
015 Ngampeldento	1	-	1
016 Sidosari	1	-	1
017 Sawangargo	1	-	1
018 Krasak	2	-	2
019 Margoyoso	1	-	1
020 Kaliabu	1	1	2
Kecamatan Salaman	30	4	34

Sumber/Source: BPS, Pendataan Potensi Desa (Podes) 2019/BPS-Statistics Indonesia, Village Potential Data Collection, 2019

Tabel 4.2 Banyaknya Madrasah Ibtidaiyah (MI) Menurut Desa/Kelurahan di Kecamatan Salaman, 2019
Table *Number of Madrasah Ibtidaiyah (MI) By Villages in Salaman Subdistrict, 2019*

Desa/Kelurahan <i>Village</i>	Negeri <i>Public</i>	Swasta <i>Private</i>	Jumlah <i>Total</i>
(1)	(2)	(3)	(4)
001 Ngargoretno	-	-	-
002 Paripurno	-	-	-
003 Kalirejo	-	1	1
004 Menoreh	1	-	1
005 Ngadirejo	-	-	-
006 Sidomulyo	-	1	1
007 Kebonrejo	-	3	3
008 Salaman	-	-	-
009 Kalisalak	-	1	1
010 Sriwedari	-	-	-
011 Jebengsari	-	-	-
012 Tanjunganom	-	1	1
013 Banjarharjo	-	1	1
014 Purwosari	-	1	1
015 Ngampeldento	-	1	1
016 Sidosari	-	2	2
017 Sawangargo	-	1	1
018 Krasak	-	1	1
019 Margoyoso	-	2	2
020 Kaliabu	-	1	1
Kecamatan Salaman	1	17	18

Sumber/Source: BPS, Pendataan Potensi Desa (Podes) 2019/BPS-Statistics Indonesia, Village Potential Data Collection, 2019

Tabel 4.3 Banyaknya Sekolah Menengah Pertama (SMP) Menurut Desa/Kelurahan di Kecamatan Salaman, 2019
Table *Number of Junior High Schools By Villages in Salaman Subdistrict, 2019*

Desa/Kelurahan Village	Negeri Public	Swasta Private	Jumlah Total
(1)	(2)	(3)	(4)
001 Ngargoretno	-	-	-
002 Paripurno	-	-	-
003 Kalirejo	1	-	1
004 Menoreh	1	2	3
005 Ngadirejo	-	-	-
006 Sidomulyo	-	1	1
007 Kebonrejo	-	-	-
008 Salaman	-	2	2
009 Kalisalak	-	-	-
010 Sriwedari	-	-	-
011 Jebengsari	-	-	-
012 Tanjunganom	-	-	-
013 Banjarharjo	1	-	1
014 Purwosari	-	-	-
015 Ngampeldento	-	-	-
016 Sidosari	-	1	1
017 Sawangargo	-	-	-
018 Krasak	-	2	2
019 Margoyoso	-	-	-
020 Kaliabu	-	1	1
Kecamatan Salaman	3	9	12

Sumber/Source: BPS, Pendataan Potensi Desa (Podes) 2019/BPS-Statistics Indonesia, Village Potential Data Collection, 2019

Tabel 4.4 Banyaknya Madrasah Tsanawiyah (MTs) Menurut Desa/Kelurahan di Kecamatan Salaman, 2019
Table 4.4 *Number of Madrasah Tsanawiyah (MTs) By Villages in Salaman Subdistrict, 2019*

Desa/Kelurahan Village	Negeri Public	Swasta Private	Jumlah Total
(1)	(2)	(3)	(4)
001 Ngargoretno	-	-	-
002 Paripurno	-	-	-
003 Kalirejo	-	-	-
004 Menoreh	-	1	1
005 Ngadirejo	-	-	-
006 Sidomulyo	-	-	-
007 Kebonrejo	-	1	1
008 Salaman	-	-	-
009 Kalisalak	-	-	-
010 Sriwedari	-	-	-
011 Jebengsari	-	-	-
012 Tanjunganom	-	-	-
013 Banjarharjo	-	-	-
014 Purwosari	-	1	1
015 Ngampeldento	-	-	-
016 Sidosari	-	-	-
017 Sawangargo	-	-	-
018 Krasak	-	-	-
019 Margoyoso	-	1	1
020 Kaliabu	-	1	1
Kecamatan Salaman	-	5	5

Sumber/Source: BPS, Pendataan Potensi Desa (Podes) 2019/BPS-Statistics Indonesia, Village Potential Data Collection, 2019

Tabel 4.5 Banyaknya Sekolah Menengah Atas (SMA) Menurut Desa/Kelurahan di Kecamatan Salaman, 2019
Table 4.5 *Number of Senior High Schools By Villages in Salaman Subdistrict, 2019*

Desa/Kelurahan <i>Village</i>	Negeri <i>Public</i>	Swasta <i>Private</i>	Jumlah <i>Total</i>
(1)	(2)	(3)	(4)
001 Ngargoretno	-	-	-
002 Paripurno	-	-	-
003 Kalirejo	-	-	-
004 Menoreh	-	-	-
005 Ngadirejo	-	-	-
006 Sidomulyo	-	-	-
007 Kebonrejo	-	-	-
008 Salaman	1	-	1
009 Kalisalak	-	1	1
010 Sriwedari	-	-	-
011 Jebengsari	-	-	-
012 Tanjunganom	-	-	-
013 Banjarharjo	-	-	-
014 Purwosari	-	-	-
015 Ngampeldento	-	-	-
016 Sidosari	-	-	-
017 Sawangargo	-	-	-
018 Krasak	-	-	-
019 Margoyoso	-	-	-
020 Kaliabu	-	-	-
Kecamatan Salaman	1	1	2

Sumber/Source: BPS, Pendataan Potensi Desa (Podes) 2019/BPS-Statistics Indonesia, Village Potential Data Collection, 2019

Tabel 4.6 Banyaknya Madrasah Aliyah (MA) Menurut Desa/Kelurahan di Kecamatan Salaman, 2019
Table *Number of Madrasah Aliyah (MA) By Villages in Salaman Subdistrict, 2019*

Desa/Kelurahan <i>Village</i>	Negeri <i>Public</i>	Swasta <i>Private</i>	Jumlah <i>Total</i>
(1)	(2)	(3)	(4)
001 Ngargoretno	-	-	-
002 Paripurno	-	-	-
003 Kalirejo	-	-	-
004 Menoreh	-	1	1
005 Ngadirejo	-	-	-
006 Sidomulyo	-	-	-
007 Kebonrejo	-	-	-
008 Salaman	-	-	-
009 Kalisalak	-	-	-
010 Sriwedari	-	-	-
011 Jebengsari	-	-	-
012 Tanjunganom	-	-	-
013 Banjarharjo	-	-	-
014 Purwosari	-	1	1
015 Ngampeldento	-	-	-
016 Sidosari	-	-	-
017 Sawangargo	-	-	-
018 Krasak	-	-	-
019 Margoyoso	-	1	1
020 Kaliabu	-	-	-
Kecamatan Salaman	-	3	3

Sumber/Source: BPS, Pendataan Potensi Desa (Podes) 2019/BPS-Statistics Indonesia, Village Potential Data Collection, 2019

Tabel 4.7 Banyaknya Sekolah Menengah Kejuruan (SMK) Menurut Desa/Kelurahan di Kecamatan Salaman, 2019
Table *Number of Vocational High Schools By Villages in Salaman Subdistrict, 2019*

Desa/Kelurahan <i>Village</i>	Negeri <i>Public</i>	Swasta <i>Private</i>	Jumlah <i>Total</i>
(1)	(2)	(3)	(4)
001 Ngargoretno	-	-	-
002 Paripurno	-	-	-
003 Kalirejo	-	-	-
004 Menoreh	-	1	1
005 Ngadirejo	-	-	-
006 Sidomulyo	-	-	-
007 Kebonrejo	-	-	-
008 Salaman	-	2	2
009 Kalisalak	-	-	-
010 Sriwedari	-	-	-
011 Jebengsari	-	-	-
012 Tanjunganom	-	-	-
013 Banjarharjo	-	-	-
014 Purwosari	-	-	-
015 Ngampeldento	-	-	-
016 Sidosari	-	-	-
017 Sawangargo	-	-	-
018 Krasak	-	-	-
019 Margoyoso	-	-	-
020 Kaliabu	-	-	-
Kecamatan Salaman	-	3	3

Sumber/Source: BPS, Pendataan Potensi Desa (Podes) 2019/BPS-Statistics Indonesia, Village Potential Data Collection, 2019

Tabel 4.8 Banyaknya Akademi/Perguruan Tinggi Menurut Desa/Kelurahan di Kecamatan Salaman, 2019
Table *Number of Academy/University By Villages in Salaman Subdistrict, 2019*

Desa/Kelurahan <i>Village</i>	Negeri <i>Public</i>	Swasta <i>Private</i>	Jumlah <i>Total</i>
(1)	(2)	(3)	(4)
001 Ngargoretno	-	-	-
002 Paripurno	-	-	-
003 Kalirejo	-	-	-
004 Menoreh	-	-	-
005 Ngadirejo	-	-	-
006 Sidomulyo	-	-	-
007 Kebonrejo	-	-	-
008 Salaman	-	-	-
009 Kalisalak	-	-	-
010 Sriwedari	-	-	-
011 Jebengsari	-	-	-
012 Tanjunganom	-	-	-
013 Banjarharjo	-	-	-
014 Purwosari	-	-	-
015 Ngampeldento	-	-	-
016 Sidosari	-	-	-
017 Sawangargo	-	-	-
018 Krasak	-	-	-
019 Margoyoso	-	-	-
020 Kaliabu	-	-	-
Kecamatan Salaman	-	-	-

Sumber/Source: BPS, Pendataan Potensi Desa (Podes) 2019/BPS-Statistics Indonesia, Village Potential Data Collection, 2019

Tabel 4.9
Table Kemudahan untuk Mencapai Sarana Pendidikan Terdekat Bagi Desa/Kelurahan yang Tidak ada Sarana Pendidikan Menurut Desa/Kelurahan dan Jenjang Pendidikan di Kecamatan Salaman, 2019
Ease of Reaching Nearest Education Facilities for Villages With No Education Facilities By Villages and Types of Education Facilities in Salaman Subdistrict, 2019

Desa/Kelurahan Village	SD Primary School	MI MI	SMP Junior High School	MTs MTs
(1)	(2)	(3)	(4)	(5)
001 Ngargoretno	-	Mudah	Mudah	Mudah
002 Paripurno	-	Mudah	Mudah	Mudah
003 Kalirejo	-	-	-	Mudah
004 Menoreh	-	-	-	-
005 Ngadirejo	-	Mudah	Mudah	Mudah
006 Sidomulyo	-	-	-	Mudah
007 Kebonrejo	-	-	Mudah	-
008 Salaman	-	Mudah	-	Mudah
009 Kalisalak	-	-	Mudah	Mudah
010 Sriwedari	-	Mudah	Mudah	Mudah
011 Jebengsari	-	Mudah	Mudah	Mudah
012 Tanjunganom	-	-	Mudah	Mudah
013 Banjarharjo	-	-	-	Mudah
014 Purwosari	-	-	Mudah	-
015 Ngampeldento	-	-	Mudah	Mudah
016 Sidosari	-	-	-	Mudah
017 Sawangargo	-	-	Mudah	Mudah
018 Krasak	-	-	-	Mudah
019 Margoyoso	-	-	Mudah	-
020 Kaliabu	-	-	-	-

Lanjutan Tabel 4.9/Continued Table 4.9

Desa/Kelurahan Village	SMA Senior High School	MA MA	SMK Vocational High School	Akademi/ Perguruan Tinggi Academy/ University
(1)	(6)	(7)	(8)	(9)
001 Ngargoretno	Mudah	Sangat Mudah	Sangat Mudah	Mudah
002 Paripurno	Mudah	Mudah	Mudah	Mudah
003 Kalirejo	Mudah	Mudah	Mudah	Mudah
004 Menoreh	Mudah	-	-	Mudah
005 Ngadirejo	Mudah	Mudah	Mudah	Mudah
006 Sidomulyo	Mudah	Mudah	Mudah	Mudah
007 Kebonrejo	Mudah	Mudah	Mudah	Mudah
008 Salaman	-	Mudah	-	Mudah
009 Kalisalak	-	Mudah	Mudah	Mudah
010 Sriwedari	Mudah	Mudah	Mudah	Mudah
011 Jebengsari	Mudah	Mudah	Mudah	Mudah
012 Tanjunganom	Mudah	Mudah	Mudah	Mudah
013 Banjarharjo	Mudah	Mudah	Mudah	Mudah
014 Purwosari	Mudah	-	Mudah	Mudah
015 Ngampeldento	Mudah	Mudah	Mudah	Mudah
016 Sidosari	Mudah	Mudah	Mudah	Mudah
017 Sawangargo	Mudah	Mudah	Mudah	Mudah
018 Krasak	Mudah	Mudah	Mudah	Mudah
019 Margoyoso	Mudah	-	Mudah	Mudah
020 Kaliabu	Mudah	Mudah	Mudah	Mudah

Sumber/Source: BPS, Pendataan Potensi Desa (Podes) 2019/BPS-Statistics Indonesia, Village Potential Data Collection, 2019

Tabel 4.10 Jumlah Siswa dan Guru Di Bawah Kementrian Agama Menurut Tingkat Pendidikan di Kecamatan Salaman , 2019
Table *Number of Pupils and Teacher Under Religion Ministry by Education Level in Salaman Subdistrict, 2019*

Tingkat Pendidikan / Education Level	Jumlah/ Total		Ratio Murid dan Guru / Pupils and Teachers Ratio
	Siswa/ Pupils	Guru/ Teachers	
(1)	(2)	(3)	(4)
BA/RA	1136	64	18
MI	2127	148	14
MTs	1737	98	18
MA	610	50	12

Sumber: Badan Pusat Statistik Kabupaten Magelang

Source: BPS - Statistics of Magelang Regency

Tabel 4.11 Jumlah Siswa dan Guru Menurut Tingkat Pendidikan Negeri di Kecamatan Salaman , 2019
Table 4.11 *Number of Pupils and Teacher by State Education Level in Salaman Subdistrict, 2019*

Tingkat Pendidikan / Education Level	Jumlah/ Total		Ratio Murid dan Guru / Pupils and Teachers Ratio
	Siswa/ Pupils	Guru/ Teachers	
(1)	(2)	(3)	(4)
TK	-	-	-
SD	4485	268	17
SMP	1499	90	17
SMA	927	55	17
SMK	-	-	-

Sumber: Badan Pusat Statistik Kabupaten Magelang

Source: BPS - Statistics of Magelang Regency

Tabel 4.12 Jumlah Siswa dan Guru Menurut Tingkat Pendidikan Swasta di Kecamatan Salaman , 2019
Table *Number of Pupils and Teacher by Private Education Level in Salaman Subdistrict, 2019*

Tingkat Pendidikan / Education Level	Jumlah/ Total		Ratio Murid dan Guru / Pupils and Teachers Ratio
	Siswa/ Pupils	Guru/ Teachers	
(1)	(2)	(3)	(4)
TK	1 001	73	14
SD	620	41	15
SMP	695	73	10
SMA	69	6	12
SMK	1815	85	21

Sumber: Badan Pusat Statistik Kabupaten Magelang

Source: BPS - Statistics of Magelang Regency

Tabel 4.13 Banyaknya Sarana Kesehatan Menurut Desa/Kelurahan dan Jenis Sarana Kesehatan di Kecamatan Salaman, 2019
Table *Number of Health Facility By Villages and Type of Health Facility in Salaman Subdistrict, 2019*

Desa/Kelurahan <i>Village</i>	Rumah Sakit <i>Hospital</i>	Rumah Sakit Bersalin <i>Maternity Hospital</i>	Poliklinik/Balai Pengobatan <i>Polyclinic/ Treatment Center</i>
(1)	(2)	(3)	(4)
001 Ngargoretno	-	-	-
002 Paripurno	-	-	-
003 Kalirejo	-	-	-
004 Menoreh	-	-	-
005 Ngadirejo	-	-	-
006 Sidomulyo	-	-	-
007 Kebonrejo	-	-	-
008 Salaman	-	-	1
009 Kalisalak	-	-	-
010 Sriwedari	-	-	-
011 Jebengsari	-	-	-
012 Tanjunganom	-	-	-
013 Banjarharjo	-	-	-
014 Purwosari	-	-	-
015 Ngampeldento	-	-	-
016 Sidosari	-	-	-
017 Sawangargo	-	-	-
018 Krasak	-	-	-
019 Margoyoso	-	-	-
020 Kaliabu	-	-	-
Kecamatan Salaman	-	-	1

Lanjutan Tabel 4.13/Continued Table 4.13

Desa/Kelurahan <i>Village</i>	Puskesmas <i>Public Health Center</i>		Apotek <i>Pharmacy</i>
	Rawat Inap/ <i>With Hospitalization</i>	Tanpa Rawat Inap/ <i>Without Hospitalization</i>	
(1)	(5)	(6)	(7)
001 Ngargoretno	-	-	-
002 Paripurno	-	-	-
003 Kalirejo	-	-	-
004 Menoreh	1	-	1
005 Ngadirejo	-	-	-
006 Sidomulyo	-	-	1
007 Kebonrejo	-	-	-
008 Salaman	-	-	2
009 Kalisalak	-	-	1
010 Sriwedari	-	-	-
011 Jebengsari	-	-	-
012 Tanjunganom	-	-	-
013 Banjarharjo	-	-	-
014 Purwosari	-	-	-
015 Ngampeldento	-	-	-
016 Sidosari	-	-	-
017 Sawangargo	-	-	-
018 Krasak	-	1	-
019 Margoyoso	-	-	-
020 Kaliabu	-	-	-
Kecamatan Salaman	1	1	5

Sumber/Source: BPS, Pendataan Potensi Desa (Podes) 2019/BPS-Statistics Indonesia, Village Potential Data Collection, 2019

Tabel 4.14 Kemudahan Mencapai Sarana Kesehatan Terdekat Bagi Desa/Kelurahan yang Tidak Ada Sarana Kesehatan Menurut Desa/Kelurahan dan Jenis Sarana Kesehatan di Kecamatan Salaman, 2019

Table *Ease of Reaching Nearest Health Facilities for Villages With No Health Facilities By Villages and Types of Health Facilities in Salaman Subdistrict, 2019*

Desa/Kelurahan <i>Village</i>	Rumah Sakit <i>Hospital</i>	Rumah Sakit Bersalin <i>Maternity Hospital</i>	Poliklinik/Balai Pengobatan <i>Polyclinic/Treatment Center</i>
(1)	(2)	(3)	(4)
001 Ngargoretno	Mudah	Sangat Sulit	Mudah
002 Paripurno	Mudah	Sangat Sulit	Mudah
003 Kalirejo	Mudah	Sangat Sulit	Mudah
004 Menoreh	Mudah	Sangat Sulit	Mudah
005 Ngadirejo	Mudah	Sangat Sulit	Mudah
006 Sidomulyo	Mudah	Sangat Sulit	Mudah
007 Kebonrejo	Mudah	Sangat Sulit	Mudah
008 Salaman	Mudah	Sangat Sulit	-
009 Kalisalak	Mudah	Sangat Sulit	Mudah
010 Sriwedari	Mudah	Sangat Sulit	Mudah
011 Jebengsari	Mudah	Sangat Sulit	Mudah
012 Tanjunganom	Mudah	Sangat Sulit	Mudah
013 Banjarharjo	Mudah	Sangat Sulit	Mudah
014 Purwosari	Mudah	Sangat Sulit	Mudah
015 Ngampeldento	Mudah	Sangat Sulit	Mudah
016 Sidosari	Mudah	Sangat Sulit	Mudah
017 Sawangargo	Mudah	Sangat Sulit	Mudah
018 Krasak	Mudah	Sangat Sulit	Mudah
019 Margoyoso	Mudah	Sangat Sulit	Mudah
020 Kaliabu	Mudah	Sangat Sulit	Mudah

Lanjutan Tabel 4.14/*Continued Table 1.14*

Desa/Kelurahan <i>Village</i>	Puskesmas <i>Public Health Center</i>		Apotek <i>Pharmacy</i>
	Rawat Inap/ <i>With Hospitalization</i>	Tanpa Rawat Inap/ <i>Without Hospitalization</i>	
(1)	(5)	(6)	(7)
001 Ngargoretno	Mudah	Mudah	Mudah
002 Paripurno	Mudah	Mudah	Mudah
003 Kalirejo	Mudah	Mudah	Mudah
004 Menoreh	-	Mudah	-
005 Ngadirejo	Mudah	Mudah	Mudah
006 Sidomulyo	Mudah	Mudah	-
007 Kebonrejo	Mudah	Mudah	Mudah
008 Salaman	Mudah	Mudah	-
009 Kalisalak	Mudah	Mudah	-
010 Sriwedari	Mudah	Mudah	Mudah
011 Jebengsari	Mudah	Mudah	Mudah
012 Tanjunganom	Mudah	Mudah	Mudah
013 Banjarharjo	Mudah	Mudah	Mudah
014 Purwosari	Mudah	Mudah	Mudah
015 Ngampeldento	Mudah	Mudah	Mudah
016 Sidosari	Mudah	Mudah	Mudah
017 Sawangargo	Mudah	Mudah	Mudah
018 Krasak	Mudah	-	Mudah
019 Margoyoso	Mudah	Mudah	Mudah
020 Kaliabu	Mudah	Mudah	Mudah

Sumber/*Source*: BPS, Pendataan Potensi Desa (Podes) 2019/*BPS-Statistics Indonesia, Village Potential Data Collection, 2019*

Tabel 4.15 Banyaknya Warga Penderita Gizi Buruk Menurut Desa/Kelurahan di Kecamatan Salaman, 2017 dan 2018
Table *Number of People With Malnutrition By Villages in Salaman Subdistrict, 2017 and 2018*

Desa/Kelurahan <i>Village</i>	2017	2018
(1)	(2)	(3)
001 Ngargoretno	1	-
002 Paripurno	-	1
003 Kalirejo	-	1
004 Menoreh	-	-
005 Ngadirejo	-	2
006 Sidomulyo	-	-
007 Kebonrejo	1	-
008 Salaman	-	-
009 Kalisalak	-	-
010 Sriwedari	-	-
011 Jebengsari	-	-
012 Tanjunganom	-	-
013 Banjarharjo	-	-
014 Purwosari	-	-
015 Ngampeldento	-	-
016 Sidosari	-	-
017 Sawangargo	-	-
018 Krasak	2	1
019 Margoyoso	-	-
020 Kaliabu	-	-
Kecamatan Salaman	4	5

Sumber/Source: BPS, Pendataan Potensi Desa (Podes) 2018 dan 2019/BPS-
Statistics Indonesia, Village Potential Data Collection 2018 and 2019

Tabel 4.16 Jumlah Pasangan Usia Subur (PUS) Menurut Kepesertaan KB dan Desa/Kelurahan di Kecamatan Salaman 2019
Table *Number of Eligible Couples by Family Planning Participants and Villages in Salaman Subdistrict, 2019*

Desa/Kelurahan Villages	Peserta KB/ Family Planning Participant		BukanPeserta KB/ Non-Participant		PUS / Eligible Couples
	Jumlah	Percentase	Jumlah	Percentase	
(1)	(2)	(3)	(4)	(5)	(6)
001 Ngargoretno	404	85,23	70	14,77	474
002 Paripurno	353	73,08	130	26,92	483
003 Kalirejo	678	78,65	184	21,35	862
004 Menoreh	859	79,46	222	20,54	1081
005 Ngadirejo	513	76,11	161	23,89	674
006 Sidomulyo	518	74,43	178	25,57	696
007 Kebonrejo	669	84,90	119	15,10	788
008 Salaman	379	71,92	148	28,08	527
009 Kalisalak	494	79,55	127	20,45	621
010 Sriwedari	471	71,58	187	28,42	658
011 Jebengsari	232	84,36	43	15,64	275
012 Tanjunganom	232	85,61	39	14,39	271
013 Banjarharjo	202	85,23	35	14,77	237
014 Purwosari	279	85,32	48	14,68	327
015 Ngampeldento	238	79,87	60	20,13	298
016 Sidosari	387	85,81	64	14,19	451
017 Sawangargo	285	77,24	84	22,76	369
018 Krasak	540	85,99	88	14,01	628
019 Margoyoso	438	76,98	131	23,02	569
020 Kaliabu	461	71,36	185	28,64	646
Jumlah/Total	8632	78,94	2303	21,06	10935

Sumber : Penyuluh KB Kecamatan Salaman

Source : Family Planning Agent in Salaman Subdistrict

Tabel 4.17 Jumlah Peserta KB Aktif Menurut Jenis Kontrasepsi dan Desa/Kelurahan di Kecamatan Salaman 2019
Table 4.17 *Number of Family Planning Participant by Villages in Salaman Subdistrict, 2019*

Desa/Kelurahan Villages	Peserta KB Non-Hormonal / <i>Non Hormonal Family Planning Participant</i>			
	IUD	MOW	MOP	Kondom
(1)	(2)	(3)	(4)	(5)
001 Ngargoretno	18	11	1	14
002 Paripurno	50	14	0	10
003 Kalirejo	201	22	3	5
004 Menoreh	128	43	2	25
005 Ngadirejo	85	22	0	57
006 Sidomulyo	54	25	0	25
007 Kebonrejo	56	25	0	36
008 Salaman	66	21	1	41
009 Kalisalak	58	25	1	21
010 Sriwedari	50	15	1	30
011 Jebengsari	42	12	1	10
012 Tanjunganom	48	6	0	10
013 Banjarharjo	26	15	0	15
014 Purwosari	80	8	1	12
015 Ngampeldento	61	5	0	4
016 Sidosari	72	9	1	16
017 Sawangargo	24	11	0	1
018 Krasak	121	17	0	13
019 Margoyoso	63	44	3	7
020 Kaliabu	58	29	4	19
Jumlah/Total	1361	379	19	371

Lanjutan Tabel 4.17 / *Continued Table 4.17*

Desa/Kelurahan <i>Villages</i>	Peserta KB Hormonal / <i>Hormonal Family Planning Participant</i>			Jumlah/ <i>Total</i>
	Implan	Suntik	Pil	
(1)	(6)	(7)	(8)	(9)
001 Ngargoretno	97	231	32	404
002 Paripurno	29	205	45	353
003 Kalirejo	168	242	37	678
004 Menoreh	39	483	139	859
005 Ngadirejo	35	255	59	513
006 Sidomulyo	16	347	51	518
007 Kebonrejo	14	423	115	669
008 Salaman	12	196	42	379
009 Kalisalak	44	308	37	494
010 Sriwedari	24	260	91	471
011 Jebengsari	17	98	52	232
012 Tanjunganom	5	122	41	232
013 Banjarharjo	12	108	26	202
014 Purwosari	27	130	21	279
015 Ngampeldento	33	107	28	238
016 Sidosari	29	206	54	387
017 Sawangargo	22	196	31	285
018 Krasak	45	277	67	540
019 Margoyoso	21	251	49	438
020 Kaliabu	38	249	64	461
Jumlah/Total	727	4694	1081	8632

Sumber : Penyuluh KB Kecamatan Salaman

Source : *Family Planning Agent in Salaman Subdistrict*

Jumlah Pasangan Usia Subur (PUS) Yang Tidak Ikut Keluarga Berencana (KB) Menurut Desa/Kelurahan di Kecamatan Salaman

Tabel 4.18 2019

Table *Number of Eligible Couples Non- Family Planning Participant by Villages In Salaman Subdistrict, 2019*

Desa/Kelurahan <i>Villages</i>	Hamil / <i>Pregnant</i>	Ingin Anak Segera / <i>Wanta Baby Soon</i>	Ingin Anak Ditunda / <i>Want a baby Later</i>	Tidak Ingin Anak Lagi/ No <i>More Baby</i>	Jumlah/ <i>Total</i>
(1)	(2)	(3)	(4)	(5)	(6)
001 Ngargoretno	18	39	6	7	70
002 Paripurno	20	51	31	28	130
003 Kalirejo	42	29	43	70	184
004 Menoreh	42	84	54	42	222
005 Ngadirejo	28	59	50	24	161
006 Sidomulyo	38	65	25	50	178
007 Kebonrejo	54	37	10	18	119
008 Salaman	32	54	31	31	148
009 Kalisalak	31	37	29	30	127
010 Sriwedari	27	40	54	66	187
011 Jebengsari	13	15	8	7	43
012 Tanjunganom	10	16	6	7	39
013 Banjarharjo	9	13	5	8	35
014 Purwosari	4	34	6	4	48
015 Ngampeldento	13	23	10	14	60
016 Sidosari	20	30	7	7	64
017 Sawangargo	19	24	18	23	84
018 Krasak	42	27	9	10	88
019 Margoyoso	39	26	30	36	131
020 Kaliabu	43	55	47	40	185
Jumlah/Total	544	758	479	522	2303

Sumber : Penyuluh KB Kecamatan Salaman

Source : Family Planning Agent in Salaman Subdistrict

Tabel 4.19
Table **Banyaknya Kejadian Bencana Alam Menurut Desa/Kelurahan dan Jenis Bencana Alam di Kecamatan Salaman, 2018**
Number of Natural Disaster By Villages and Type of Natural Disaster in Salaman Subdistrict, 2018

Desa/Kelurahan <i>Village</i>	Gempa Bumi <i>Earth-quake</i>	Tsunami <i>Tsunami</i>	Gunung Meletus <i>Volcanic Eruption</i>	Tanah Longsor <i>Landslide</i>
(1)	(2)	(3)	(4)	(5)
001 Ngargoretno	-	-	-	5
002 Paripurno	-	-	-	4
003 Kalirejo	-	-	-	5
004 Menoreh	-	-	-	1
005 Ngadirejo	-	-	-	2
006 Sidomulyo	-	-	-	-
007 Kebonrejo	-	-	-	-
008 Salaman	-	-	-	-
009 Kalisalak	-	-	-	1
010 Sriwedari	-	-	-	2
011 Jebengsari	-	-	-	-
012 Tanjunganom	-	-	-	-
013 Banjarharjo	-	-	-	1
014 Purwosari	-	-	-	-
015 Ngampeldento	-	-	-	-
016 Sidosari	-	-	-	-
017 Sawangargo	-	-	-	-
018 Krasak	-	-	-	1
019 Margoyoso	-	-	-	1
020 Kaliabu	-	-	-	2
Kecamatan Salaman	-	-	-	25

Lanjutan Tabel 4.19/Continued Table 4.19

Desa/Kelurahan <i>Village</i>	Banjir <i>Flood</i>	Banjir Bandang <i>Flash Flood</i>	Kekeringan <i>Drought</i>
(1)	(6)	(7)	(8)
001 Ngargoretno	-	-	1
002 Paripurno	-	-	-
003 Kalirejo	-	-	1
004 Menoreh	1	-	1
005 Ngadirejo	-	-	-
006 Sidomulyo	-	-	-
007 Kebonrejo	-	-	-
008 Salaman	-	-	-
009 Kalisalak	-	-	-
010 Sriwedari	-	-	-
011 Jebengsari	-	-	-
012 Tanjunganom	-	-	-
013 Banjarharjo	-	-	-
014 Purwosari	-	-	-
015 Ngampeldento	-	-	-
016 Sidosari	-	-	-
017 Sawangargo	-	-	-
018 Krasak	-	-	1
019 Margoyoso	-	-	-
020 Kaliabu	-	-	-
Kecamatan Salaman	1	-	4

Lanjutan Tabel 4.19/Continued Table 4.19

Desa/Kelurahan <i>Village</i>	Kebakaran Hutan dan Lahan <i>Forest and Land Fires</i>	Angin Puyuh/Putting Beliung/Topan <i>Typhoon/ Cyclone</i>	Gelombang Pasang Laut <i>Tide</i>
(1)	(9)	(10)	(11)
001 Ngargoretno	-	1	-
002 Paripurno	-	-	-
003 Kalirejo	1	-	-
004 Menoreh	1	-	-
005 Ngadirejo	-	-	-
006 Sidomulyo	-	1	-
007 Kebonrejo	-	-	-
008 Salaman	-	1	-
009 Kalisalak	-	-	-
010 Sriwedari	-	1	-
011 Jebengsari	-	-	-
012 Tanjunganom	-	-	-
013 Banjarharjo	-	1	-
014 Purwosari	-	-	-
015 Ngampeldento	-	-	-
016 Sidosari	-	-	-
017 Sawangargo	-	-	-
018 Krasak	-	1	-
019 Margoyoso	-	-	-
020 Kaliabu	-	-	-
Kecamatan Salaman	2	6	-

Sumber/Source: BPS, Pendataan Potensi Desa (Podes) 2019/BPS-Statistics
Indonesia, Village Potential Data Collection, 2019

Tabel 4.20 Banyaknya Korban Jiwa Akibat Bencana Alam Menurut Desa/Kelurahan dan Jenis Bencana Alam di Kecamatan Salaman, 2018
Table *Number of Victims Due to Natural Disaster By Villages and Type of Natural Disaster in Salaman Subdistrict, 2018*

Desa/Kelurahan <i>Village</i>	Gempa Bumi <i>Earth- quake</i>	Tsunami <i>Tsunami</i>	Gunung Meletus <i>Volcanic Eruption</i>	Tanah Longsor <i>Landslide</i>
(1)	(2)	(3)	(4)	(5)
001 Ngargoretno	-	-	-	-
002 Paripurno	-	-	-	-
003 Kalirejo	-	-	-	-
004 Menoreh	-	-	-	-
005 Ngadirejo	-	-	-	-
006 Sidomulyo	-	-	-	-
007 Kebonrejo	-	-	-	-
008 Salaman	-	-	-	-
009 Kalisalak	-	-	-	-
010 Sriwedari	-	-	-	-
011 Jebengsari	-	-	-	-
012 Tanjunganom	-	-	-	-
013 Banjarharjo	-	-	-	-
014 Purwosari	-	-	-	-
015 Ngampeldento	-	-	-	-
016 Sidosari	-	-	-	-
017 Sawangargo	-	-	-	-
018 Krasak	-	-	-	-
019 Margoyoso	-	-	-	-
020 Kaliabu	-	-	-	-
Kecamatan Salaman	-	-	-	-

Lanjutan Tabel 4.20/Continued Table 4.20

Desa/Kelurahan <i>Village</i>	Banjir <i>Flood</i>	Banjir Bandang <i>Flash Flood</i>	Kekeringan <i>Drought</i>
(1)	(6)	(7)	(8)
001 Ngargoretno	-	-	-
002 Paripurno	-	-	-
003 Kalirejo	-	-	-
004 Menoreh	1	-	-
005 Ngadirejo	-	-	-
006 Sidomulyo	-	-	-
007 Kebonrejo	-	-	-
008 Salaman	-	-	-
009 Kalisalak	-	-	-
010 Sriwedari	-	-	-
011 Jebengsari	-	-	-
012 Tanjunganom	-	-	-
013 Banjarharjo	-	-	-
014 Purwosari	-	-	-
015 Ngampeldento	-	-	-
016 Sidosari	-	-	-
017 Sawangargo	-	-	-
018 Krasak	-	-	-
019 Margoyoso	-	-	-
020 Kaliabu	-	-	-
Kecamatan Salaman	1	-	-

Lanjutan Tabel 4.20/Continued Table 4.20

Desa/Kelurahan <i>Village</i>	Kebakaran Hutan dan Lahan <i>Forest and Land Fires</i>	Angin Puyuh/Putting Beliung/Topan <i>Typhoon/ Cyclone</i>	Gelombang Pasang Laut <i>Tide</i>
(1)	(9)	(10)	(11)
001 Ngargoretno	-	-	-
002 Paripurno	-	-	-
003 Kalirejo	-	-	-
004 Menoreh	-	-	-
005 Ngadirejo	-	-	-
006 Sidomulyo	-	-	-
007 Kebonrejo	-	-	-
008 Salaman	-	-	-
009 Kalisalak	-	-	-
010 Sriwedari	-	-	-
011 Jebengsari	-	-	-
012 Tanjunganom	-	-	-
013 Banjarharjo	-	-	-
014 Purwosari	-	-	-
015 Ngampeldento	-	-	-
016 Sidosari	-	-	-
017 Sawangargo	-	-	-
018 Krasak	-	-	-
019 Margoyoso	-	-	-
020 Kaliabu	-	-	-
Kecamatan Salaman	-	-	-

Sumber/Source: BPS, Pendataan Potensi Desa (Podes) 2019/BPS-Statistics
Indonesia, Village Potential Data Collection, 2019

Tabel 4.21 Keberadaan Fasilitas/Upaya Antisipasi/Mitigasi Bencana Alam Menurut Desa/Kelurahan di Kecamatan Salaman, 2019
Availability of Natural Disaster Facility/Effort in Anticipation /MitigationBy Villages in Salaman Subdistrict, 2019

Desa/Kelurahan Village	Sistem Peringatan Dini Bencana Alam Natural Disaster Early Warning System	Sistem Peringatan Dini Khusus Tsunami Tsunami Early Warning System	Perlengkapan Keselamatan Safety Equipment
(1)	(2)	(3)	(4)
001 Ngargoretno	Ada	Bukan Wilayah Potensi Tsunami	Tidak Ada
002 Paripurno	Ada	Bukan Wilayah Potensi Tsunami	Tidak Ada
003 Kalirejo	Ada	Bukan Wilayah Potensi Tsunami	Tidak Ada
004 Menoreh	Ada	Bukan Wilayah Potensi Tsunami	Tidak Ada
005 Ngadirejo	Tidak Ada	Bukan Wilayah Potensi Tsunami	Tidak Ada
006 Sidomulyo	Tidak Ada	Bukan Wilayah Potensi Tsunami	Tidak Ada
007 Kebonrejo	Tidak Ada	Bukan Wilayah Potensi Tsunami	Tidak Ada
008 Salaman	Tidak Ada	Bukan Wilayah Potensi Tsunami	Tidak Ada
009 Kalisalak	Ada	Bukan Wilayah Potensi Tsunami	Tidak Ada
010 Sriwedari	Ada	Bukan Wilayah Potensi Tsunami	Tidak Ada
011 Jebengsari	Tidak Ada	Bukan Wilayah Potensi Tsunami	Tidak Ada
012 Tanjunganom	Tidak Ada	Bukan Wilayah Potensi Tsunami	Tidak Ada
013 Banjarharjo	Ada	Bukan Wilayah Potensi Tsunami	Tidak Ada
014 Purwosari	Tidak Ada	Bukan Wilayah Potensi Tsunami	Tidak Ada
015 Ngampeldento	Tidak Ada	Bukan Wilayah Potensi Tsunami	Tidak Ada
016 Sidosari	Tidak Ada	Bukan Wilayah Potensi Tsunami	Tidak Ada
017 Sawangargo	Tidak Ada	Bukan Wilayah Potensi Tsunami	Tidak Ada
018 Krasak	Ada	Bukan Wilayah Potensi Tsunami	Tidak Ada
019 Margoyoso	Ada	Bukan Wilayah Potensi Tsunami	Tidak Ada
020 Kaliabu	Tidak Ada	Bukan Wilayah Potensi Tsunami	Tidak Ada

Lanjutan Tabel 4.21/Continued Table 4.21

Desa/Kelurahan <i>Village</i>	Rambu-rambu dan Jalur Evakuasi Bencana <i>Signs and Evacuation Route</i>	Pembuatan, Perawatan, atau Normalisasi: Sungai, Kanal, Tanggul, Parit, Drainase, Waduk, Pantai, dll <i>Engineering, Maintenance, or Normalization: Rivers, Canals, Dikes, etc</i>
(1)	(5)	(6)
001 Ngargoretno	Ada	Tidak Ada
002 Paripurno	Ada	Tidak Ada
003 Kalirejo	Ada	Tidak Ada
004 Menoreh	Ada	Tidak Ada
005 Ngadirejo	Tidak Ada	Tidak Ada
006 Sidomulyo	Tidak Ada	Tidak Ada
007 Kebonrejo	Tidak Ada	Tidak Ada
008 Salaman	Tidak Ada	Tidak Ada
009 Kalisalak	Tidak Ada	Tidak Ada
010 Sriwedari	Ada	Tidak Ada
011 Jebengsari	Tidak Ada	Tidak Ada
012 Tanjunganom	Tidak Ada	Tidak Ada
013 Banjarharjo	Tidak Ada	Tidak Ada
014 Purwosari	Tidak Ada	Tidak Ada
015 Ngampeldento	Tidak Ada	Tidak Ada
016 Sidosari	Tidak Ada	Tidak Ada
017 Sawangargo	Tidak Ada	Tidak Ada
018 Krasak	Ada	Tidak Ada
019 Margoyoso	Tidak Ada	Tidak Ada
020 Kaliabu	Tidak Ada	Tidak Ada

Sumber/Source: BPS, Pendataan Potensi Desa (Podes) 2019/BPS-Statistics Indonesia, Village Potential Data Collection, 2019

Tabel 4.22
Table
Table

Banyaknya Desa/Kelurahan Menurut Penggunaan Tempat Buang Air Besar Sebagian Besar Keluarga di Kecamatan Salaman, 2014, 2018, dan 2019
Number of Villages By Toilet Facility Usage of Majority of Families in Salaman Subdistrict, 2014, 2018, and 2019

Fasilitas Tempat Buang Air Besar Toilet Facility	2014	2018	2019
(1)	(2)	(3)	(4)
Jamban/Toilet			
Sendiri/Private	9	20	20
Bersama/Shared	2	-	-
Umum/Public	1	-	-
Bukan Jamban/Non-Toilet	8	-	-

Sumber/Source: BPS, Pendataan Potensi Desa (Podes) 2014, 2018, dan 2019/BPS–Statistics Indonesia, Village Potential Data Collection 2014, 2018, and 2019

Tabel 4.23 Banyaknya Embung Desa Menurut Desa/Kelurahan di Kecamatan Salaman, 2018 dan 2019
Table *Number of Village Reservoir By Villages in Salaman Subdistrict, 2018 and 2019*

Desa/Kelurahan Village	2018	2019
(1)	(2)	(3)
001 Ngargoretno	-	-
002 Paripurno	-	-
003 Kalirejo	-	-
004 Menoreh	-	-
005 Ngadirejo	-	-
006 Sidomulyo	-	-
007 Kebonrejo	-	-
008 Salaman	-	-
009 Kalisalak	-	-
010 Sriwedari	-	-
011 Jebengsari	-	-
012 Tanjunganom	-	-
013 Banjarharjo	-	-
014 Purwosari	-	-
015 Ngampeldento	-	-
016 Sidosari	-	-
017 Sawangargo	-	-
018 Krasak	-	1
019 Margoyoso	-	-
020 Kaliabu	-	-
Kecamatan Salaman	-	1

Sumber/Source: BPS, Pendataan Potensi Desa (Podes) 2018 dan 2019/BPS-
 Statistics Indonesia, Village Potential Data Collection 2018 and
 2019

Tabel 4.24 Banyaknya Desa/Kelurahan yang Memiliki Kelompok Kegiatan Olahraga Menurut Jenis Olahraga dan Ketersediaan Fasilitas/Lapangan Olahraga di Kecamatan Salaman, 2019
Table *Number of Villages Having Sports Activity Groups By Type of Sports and Availability of Sports Facilities/Fields in Salaman Subdistrict, 2019*

Jenis Olahraga <i>Type of Sports</i>	Kondisi Fasilitas/Lapangan Olahraga <i>Sports Facility/Field Conditions</i>			Tidak Ada Fasilitas/Lapangan Olahraga <i>No Sports Facility/Field</i>
	Baik <i>Good</i>	Rusak Sedang <i>Moderately Damaged</i>	Rusak Parah <i>Badly Damaged</i>	
(1)	(2)	(3)	(4)	(5)
Sepak Bola/ <i>Soccer</i>	3	6	-	11
Bola Voli/ <i>Volley Ball</i>	5	11	-	4
Bulu Tangkis/ <i>Badminton</i>	9	3	-	8
Bola Basket/ <i>Basket Ball</i>	-	-	-	20
Tenis Lapangan/ <i>Court Tennis</i>	-	-	-	20
Tenis Meja/ <i>Table Tennis</i>	14	3	-	3
Futsal/ <i>Futsal</i>	4	-	-	16
Renang/ <i>Swimming</i>	-	-	-	20
Bela Diri (Pencak Silat, Karate, dll)/ <i>Martial Arts</i>	-	3	-	17
Bilyar/ <i>Billiards</i>	-	-	-	20
Pusat Kebugaran (Senam, Fitness, Aerobik, dll)/ <i>Fitness Center</i>	4	3	-	13
Lainnya/ <i>Others</i>	2	6	-	12

Sumber/*Source*: BPS, Pendataan Potensi Desa (Podes) 2019/*BPS-Statistics Indonesia, Village Potential Data Collection, 2019*

Tabel 4.25 Jumlah Sarana Tempat Ibadah Menurut Desa di Kecamatan Salaman, 2019
Table 4.25 *Number of Worship Facilities by Villages in Salaman Subdistrict, 2019*

Desa/Kelurahan Villages	Masjid/ Mosque	Musholla/ Small Mosque	Gereja/ Church	Pura	Vihara
(1)	(2)	(3)	(4)	(5)	(6)
001 Ngargoretno	10	15	-	-	-
002 Paripurno	8	11	-	-	-
003 Kalirejo	13	17	-	-	-
004 Menoreh	17	38	-	-	-
005 Ngadirejo	10	8	-	-	-
006 Sidomulyo	9	10	-	-	-
007 Kebonrejo	11	11	-	-	-
008 Salaman	9	14	-	-	-
009 Kalisalak	10	12	1	-	-
010 Sriwedari	10	15	-	-	-
011 Jebengsari	4	5	-	-	-
012 Tanjunganom	4	9	-	-	-
013 Banjarharjo	4	3	-	-	-
014 Purwosari	6	3	-	-	-
015 Ngampeldento	5	4	-	-	-
016 Sidosari	6	16	-	-	-
017 Sawangargo	4	14	-	-	-
018 Krasak	8	16	-	-	-
019 Margoyoso	4	18	-	-	-
020 Kaliabu	7	24	-	-	-
Jumlah/Total	160	253	1	-	-

Sumber: Desa/Kelurahan di Kecamatan Salaman

Source: Villages Office of Salaman Subdistrict

Tabel 4.26 Jumlah Pernikahan Menurut Lokasi Pernikahan di Kecamatan Salaman , 2019
Table *Number of Marriage by Marriage Location in Salaman Subdistrict, 2019*

Desa/Kelurahan <i>Villages</i>	Kantor / <i>Office</i>	Luar Kantor <i>/Others</i>	Jumlah / <i>Total</i>
(1)	(2)	(3)	(4)
001 Ngargoretno	14	39	53
002 Paripurno	4	14	18
003 Kalirejo	12	21	33
004 Menoreh	10	41	51
005 Ngadirejo	16	23	39
006 Sidomulyo	13	17	30
007 Kebonrejo	11	40	51
008 Salaman	7	11	28
009 Kalisalak	8	19	27
010 Sriwedari	10	24	34
011 Jebengsari	2	22	24
012 Tanjunganom	5	31	36
013 Banjarharjo	9	27	36
014 Purwosari	7	8	15
015 Ngampeldento	4	12	16
016 Sidosari	1	14	15
017 Sawangargo	3	5	8
018 Krasak	5	9	14
019 Margoyoso	7	21	28
020 Kaliabu	5	10	15
Jumlah/Total	153	418	571

Sumber: Desa/Kelurahan di Kecamatan Salaman

Source: *Villages Office of Salaman Subdistrict*

Tabel 4.27 Kejadian Cerai Menurut Bulan di Kecamatan Salaman , 2019
Table *Number of Divorce by Month in Salaman Subdistrict, 2019*

Bulan <i>Month</i>	CeraiTalak <i>Divorce</i>	CeraiGugat <i>Filed to Divorce</i>	Jumlah <i>Total</i>
(1)	(2)	(3)	(4)
Januari/January	1	9	10
Februari/February	6	14	20
Maret/March	1	11	12
April/April	3	7	10
Mei/May		9	9
Juni/June	2	5	7
Juli/July	5	11	16
Agustus/August	3	12	15
September/Sepetember	2	10	12
Oktober/October	1	9	10
November/November	1	3	4
Desember/December	4	7	11
Jumlah/Total	29	107	136

Sumber: Pengadilan Agama Mungkid

Source: Religious Court of Mungkid




bab 5

PERTANIAN

Agriculture

Luas Tanam Jagung Kecamatan Salaman 2019

96,5 Hektar



Tabel 5.1 Luas Tanam, Luas Puso dan Luas Panen Tanaman Padi Menurut Bulan di Kecamatan Salaman (Ha), 2019
Planting Area, Damaged Area and Harvest Area of Paddy by Month in Salaman Subdistrict(Hectar),2019

Bulan/ Month	Luas Tanam / Planting Area	Luas Puso/ Damaged Area	Luas Panen/ Harvest Area
(1)	(2)	(3)	(4)
01 Januari	917,9	0,0	93,4
02 Februari	364,1	0,0	85,7
03 Maret	253,3	0,0	409,4
04 April	447,9	0,0	917,9
05 Mei	575,0	0,0	361,2
06 Juni	325,6	0,0	253,3
07 Juli	337,1	0,0	447,9
08 Agustus	241,8	6,0	569,3
09 September	139,7	0,0	325,6
10 Oktober	82,8	0,0	241,8
11 November	287,0	0,0	139,7
12 Desember	509,5	0,0	337,1
Jumlah/Total	4 481,7	6,0	4 182,3

Sumber: Dinas Pertanian dan Pangan Kabupaten Magelang

Source: Department of Agriculture and Food of Magelang Regency

Tabel 5.2 Luas Tanam, Luas Puso dan Luas Panen Tanaman Jagung Menurut Bulan di Kecamatan Salaman (Ha), 2019
Table 5.2 *Planting Area, Damaged Area and Harvest Area of Corn by Month in Salaman Subdistrict (hectar), 2019*

Bulan/ Month	Luas Tanam / Planting Area	Luas Puso/ Damaged Area	Luas Panen/ Harvest Area
(1)	(2)	(3)	(4)
01 Januari	1,0	-	-
02 Februari	-	-	-
03 Maret	-	-	-
04 April	27,0	-	-
05 Mei	24,0	-	-
06 Juni	3,9	-	-
07 Juli	8,7	-	-
08 Agustus	-	-	-
09 September	-	-	-
10 Oktober	-	-	-
11 November	24,0	-	-
12 Desember	8,9	-	-
Jumlah/Total	96,5	-	-

Sumber: Dinas Pertanian dan Pangan Kabupaten Magelang

Source: Department of Agriculture and Food of Magelang Regency

Tabel 5.3 Luas Tanam, Luas Puso dan Luas Panen Tanaman Kacang Tanah Menurut Bulan di Kecamatan Salaman (Ha), 2019
Planting Area, Damaged Area and Harvest Area of Peanuts by Month in Salaman Subdistrict(Hectar),2019

Bulan/ Month	Luas Tanam / Planting Area	Luas Puso/ Damaged Area	Luas Panen/ Harvest Area
(1)	(2)	(3)	(4)
01 Januari	-	-	-
02 Februari	-	-	-
03 Maret	-	-	-
04 April	-	-	-
05 Mei	-	-	-
06 Juni	-	-	-
07 Juli	-	-	-
08 Agustus	-	-	-
09 September	-	-	-
10 Oktober	-	-	-
11 November	-	-	-
12 Desember	-	-	-
Jumlah	-	-	-

Sumber: Dinas Pertanian dan Pangan Kabupaten Magelang

Source: Department of Agriculture and Food of Magelang Regency

Tabel 5.4 Luas Tanam, Luas Puso dan Luas Panen Tanaman Ubi Kayu Menurut Bulan di Kecamatan Salaman (Ha), 2019
Planting Area, Damaged Area and Harvest Area of Cassava by Month in Salaman Subdistrict(Hectar),2019

Bulan/ Month	Luas Tanam / Planting Area	Luas Puso/ Damaged Area	Luas Panen/ Harvest Area
(1)	(2)	(3)	(4)
01 Januari	26,0	-	-
02 Februari	-	-	-
03 Maret	-	-	16,9
04 April	37,0	-	33,8
05 Mei	23,8	-	23,7
06 Juni	4,8	-	58,7
07 Juli	-	-	20,0
08 Agustus	-	-	10,9
09 September	-	-	1,0
10 Oktober	1,0	-	18,8
11 November	110,2	-	10,6
12 Desember	57,0	-	6,9
Jumlah/Total	233,8	-	201,3

Sumber: Dinas Pertanian dan Pangan Kabupaten Magelang

Source: Department of Agriculture and Food of Magelang Regency

Tabel 5.5 Luas Tanam, Luas Puso dan Luas Panen Tanaman Ubi jalar Menurut Bulan di Kecamatan Salaman (Ha), 2019
Planting Area, Damaged Area and Harvest Area of Sweet Potato by Month in Salaman Subdistrict(Hectar),2019

Bulan/ Month	Luas Tanam / Planting Area	Luas Puso/ Damaged Area	Luas Panen/ Harvest Area
(1)	(2)	(3)	(4)
01 Januari	-	-	-
02 Februari	-	-	-
03 Maret	-	-	-
04 April	-	-	-
05 Mei	-	-	-
06 Juni	-	-	-
07 Juli	-	-	-
08 Agustus	2,9	-	-
09 September	-	-	-
10 Oktober	-	-	-
11 November	1,0	-	-
12 Desember	-	-	2,9
Jumlah/Total	3,9	-	2,9

Sumber: Dinas Pertanian dan Pangan Kabupaten Magelang



bab 6

Pengguna Listrik PLN di
Kecamatan Salaman sebanyak
22.938 Keluarga



Tabel 6.1 Banyaknya Keluarga Menurut Desa/Kelurahan dan Jenis Pengguna Listrik di Kecamatan Salaman, 2019
Table *Number of Family by Villages and Type of Electric Consumer in Salaman Subdistrict, 2019*

Desa/Kelurahan <i>Village</i>	Pengguna Listrik <i>Electric Consumer</i>			Bukan Pengguna Listrik <i>Non Electricity Consuming Family</i>
	PLN <i>State Electricity Company</i>	Non PLN <i>Non-State Electricity Company</i>	Jumlah <i>Total</i>	
(1)	(2)	(3)	(4)	(5)
001 Ngargoretno	989	-	989	-
002 Paripurno	1 037	-	1 037	-
003 Kalirejo	1 527	-	1 527	-
004 Menoreh	2 388	-	2 388	-
005 Ngadirejo	1 517	-	1 517	-
006 Sidomulyo	1 466	-	1 466	-
007 Kebonrejo	1 876	-	1 876	-
008 Salaman	1 458	-	1 458	-
009 Kalisalak	1 265	-	1 265	-
010 Sriwedari	1 316	-	1 316	-
011 Jebengsari	510	-	510	-
012 Tanjunganom	546	-	546	-
013 Banjarharjo	455	-	455	-
014 Purwosari	556	-	556	-
015 Ngampeldento	597	-	597	-
016 Sidosari	840	-	840	-
017 Sawangargo	749	-	749	-
018 Krasak	1 291	-	1 291	-
019 Margoyoso	1 282	-	1 282	2
020 Kaliabu	1 273	-	1 273	-
Kecamatan Salaman	22 938	-	22 938	2

Sumber/Source: BPS, Pendataan Potensi Desa (Podes), 2019/BPS-Statistics Indonesia, Village Potential Data Collection, 2019

Tabel 6.2
Table **Banyaknya Desa/Kelurahan Menurut Keberadaan Penerangan Jalan Utama Desa/Kelurahan di Kecamatan Salaman, 2014, 2018, dan 2019**
Number of Villages by Availability of Main Street Illumination in Salaman Subdistrict, 2014, 2018, and 2019

Penerangan Jalan Utama Main Street Illumination	2014	2018	2019
(1)	(2)	(3)	(4)
Sumber Penerangan Jalan Utama/ Source of Main Street Illumination			
Listrik Pemerintah/ <i>State Electricity</i>	14	7	10
Listrik Non Pemerintah/ <i>Non-State Electricity</i>	5	13	10
Non Listrik/ <i>Non Electric</i>	1	-	-

Sumber/*Source*: BPS, Pendataan Potensi Desa (Podes) 2014, 2018, dan 2019/*BPS–Statistics Indonesia, Village Potential Data Collection 2014, 2018, and 2019*

Tabel 6.3 Banyaknya Desa/Kelurahan Menurut Jenis Bahan Bakar untuk Memasak yang Digunakan Oleh Sebagian Besar Keluarga di Kecamatan Salaman, 2014, 2018, dan 2019
Table *Number of Villages by Type of Cooking Fuel Used by Majority of Families in Salaman Subdistrict, 2014, 2018, and 2019*

Jenis Bahan Bakar <i>Type of Cooking Fuel</i>	2014	2018	2019
(1)	(2)	(3)	(4)
Gas Kota/ <i>City Gas</i>	-	-	-
LPG 3 Kg/ <i>3 Kg LPG</i>	9 ¹	10	10
LPG Lebih dari 3 Kg/ <i>More Than 3 Kg LPG</i>	...	-	-
Minyak Tanah/ <i>Kerosene</i>	-	-	-
Kayu Bakar/ <i>Firewood</i>	11	10	10
Lainnya/ <i>Others</i>	-	-	-

Catatan/*Note*: ¹ Termasuk LPG lebih dari 3 Kg/*Include more than 3Kg LPG ... Data tidak tersedia/data not available*

Sumber/*Source*: BPS, Pendataan Potensi Desa (Podes) 2014, 2018, dan 2019/*BPS– Statistics Indonesia, Village Potential Data Collection 2014, 2018, and 2019*

Tabel 6.4 Banyaknya Desa/Kelurahan Menurut Sumber Air Minum Sebagian Besar Keluarga di Kecamatan Salaman, 2014, 2018, dan 2019
Number of Villages By Type of Drinking Water of Majority of The Families in Salaman Subdistrict, 2014, 2018, and 2019

Sumber Air Minum <i>Drinking Water</i>	2014	2018	2019
(1)	(2)	(3)	(4)
Air Kemasan Bermerk/ <i>Branded Bottled Water</i>	-	-	-
Air isi Ulang/ <i>Refill Water</i>	...	-	-
Ledeng / <i>Pipe Water</i>	4	4	3
Sumur Bor atau Pompa/ <i>Borehole/ Tube Well</i>	1	-	4
Sumur/ <i>Well</i>	5	3	1
Mata Air/Sungai/Danau/Kolam/Waduk/Situ/ Embung /Bendungan/ <i>Spring/River/Lake/Pool</i> /Reservoir/Dam	10	13	12
Air Hujan/ <i>Rain-water</i>	-	-	-
Lainnya/ <i>Others</i>	-	-	-

Catatan/*Note*: ... Data tidak tersedia/*data not available*

Sumber/*Source*: BPS, Pendataan Potensi Desa (Podes) 2014, 2018, dan 2019/BPS–*Statistics Indonesia, Village Potential Data Collection 2014, 2018, and 2019*

PERDAGANGAN, HOTEL TRANSPORTASI, KOMUNIKASI DAN KEUANGAN

*Trade, Hotel, Transportation,
Communication and Finance*




bab 7

Sarana Lembaga Keuangan
di Kecamatan Salaman



Bank Umum
5 unit

Bank Perkreditan
Rakyat
5 unit



PERDAGANGAN, HOTEL, TRANSPORTASI, KOMUNIKASI DAN KEUANGAN

Trade, Hotels, Transportation, Communication and Finance

Tabel 7.1 Banyaknya Sarana dan Prasarana Ekonomi Menurut Desa/Kelurahan dan Jenisnya di Kecamatan Salaman, 2019
Number of Economics Infrastructure Development By Villages and Type of Economics Infrastructure Development in Salaman Subdistrict, 2019

Desa/Kelurahan Village	Kelompok Pertokoan Shopping Complex	Pasar dengan Bangunan Permanen Market with Permanent Building	Pasar dengan Bangunan Semi Permanen Market with Semi Permanent Building	Pasar Tanpa Bangunan Market without Permanent Building
(1)	(2)	(3)	(4)	(5)
001 Ngargoretno	-	-	1	-
002 Paripurno	-	-	-	-
003 Kalirejo	-	-	-	-
004 Menoreh	6	2	-	-
005 Ngadirejo	-	-	-	-
006 Sidomulyo	1	-	1	-
007 Kebonrejo	-	-	-	-
008 Salaman	2	-	-	-
009 Kalisalak	-	-	-	-
010 Sriwedari	1	-	-	-
011 Jebengsari	-	-	-	-
012 Tanjunganom	-	-	-	-
013 Banjarharjo	-	-	-	-
014 Purwosari	-	-	-	-
015 Ngampeldento	-	-	1	-
016 Sidosari	-	-	-	-
017 Sawangargo	-	-	-	-
018 Krasak	1	1	-	-
019 Margoyoso	-	-	1	-
020 Kaliabu	-	-	-	1
Kecamatan Salaman	11	3	4	1

PERDAGANGAN, HOTEL, TRANSPORTASI, KOMUNIKASI DAN KEUANGAN

Trade, Hotels, Transportation, Communication and Finance

Lanjutan Tabel 7.1 /Continued Table 7.1

Desa/Kelurahan Village	Minimarket/ Swalayan¹ Minimarket/ Supermarket¹	Toko/Warung Kelontong Shop/Grocery Store	Restoran/Rumah Makan Restaurant/Food Stall
(1)	(6)	(7)	(8)
001 Ngargoretno	-	32	-
002 Paripurno	-	11	-
003 Kalirejo	-	56	-
004 Menoreh	5	67	4
005 Ngadirejo	-	53	-
006 Sidomulyo	-	40	-
007 Kebonrejo	-	49	-
008 Salaman	2	35	1
009 Kalisalak	2	53	-
010 Sriwedari	2	30	2
011 Jebengsari	-	22	-
012 Tanjunganom	-	20	-
013 Banjarharjo	1	15	-
014 Purwosari	-	23	-
015 Ngampeldento	-	22	-
016 Sidosari	-	26	-
017 Sawangargo	-	13	-
018 Krasak	-	18	2
019 Margoyoso	1	48	-
020 Kaliabu	-	67	-
Kecamatan Salaman	13	700	9

PERDAGANGAN, HOTEL, TRANSPORTASI, KOMUNIKASI DAN KEUANGAN

Trade, Hotels, Transportation, Communication and Finance

Lanjutan Tabel 7.1 /Continued Table 7.1

Desa/Kelurahan Village	Warung/Kedai Makanan Food Store	Hotel Hotel	Hostel/Motel/ Losmen/ Wisma Hostel/Motel/Inn/Homestead
(1)	(9)	(10)	(11)
001 Ngargoretno	2	-	-
002 Paripurno	2	-	-
003 Kalirejo	7	-	-
004 Menoreh	37	-	-
005 Ngadirejo	17	-	-
006 Sidomulyo	16	-	-
007 Kebonrejo	14	-	-
008 Salaman	40	-	-
009 Kalisalak	5	-	-
010 Sriwedari	6	-	-
011 Jebengsari	3	-	-
012 Tanjunganom	1	-	-
013 Banjarharjo	1	-	-
014 Purwosari	4	-	-
015 Ngampeldento	2	-	-
016 Sidosari	-	-	-
017 Sawangargo	-	-	-
018 Krasak	1	-	-
019 Margoyoso	12	-	-
020 Kaliabu	30	-	-
Kecamatan Salaman	200	-	-

Catatan/Note:

¹ Yang memiliki luas < 400 m²

Sumber/Source:

BPS, Pendataan Potensi Desa (Podes) 2019/BPS-Statistics
Indonesia, Village Potential Data Collection, 2019

PERDAGANGAN, HOTEL, TRANSPORTASI, KOMUNIKASI DAN KEUANGAN*Trade, Hotels, Transportation, Communication and Finance*

Tabel 7.2 Sarana Transportasi Antar Desa/Kelurahan Menurut Desa/Kelurahan di Kecamatan Salaman, 2019
Table 7.2 *Inter-Villages Transportation Facilities By Villages in Salaman Subdistrict, 2019*

Desa/Kelurahan <i>Village</i>	Jenis Transportasi <i>Type of Transportation</i>	Keberadaan Angkutan Umum <i>Availability of Public Transportation</i>
(1)	(2)	(3)
001 Ngargoretno	Darat	Ada, dengan trayek tetap
002 Paripurno	Darat	Ada, dengan trayek tetap
003 Kalirejo	Darat	Ada, dengan trayek tetap
004 Menoreh	Darat	Ada, dengan trayek tetap
005 Ngadirejo	Darat	Ada, tanpa trayek tetap
006 Sidomulyo	Darat	Ada, dengan trayek tetap
007 Kebonrejo	Darat	Tidak ada angkutan umum
008 Salaman	Darat	Ada, tanpa trayek tetap
009 Kalisalak	Darat	Ada, dengan trayek tetap
010 Sriwedari	Darat	Ada, tanpa trayek tetap
011 Jebengsari	Darat	Tidak ada angkutan umum
012 Tanjunganom	Darat	Ada, dengan trayek tetap
013 Banjarharjo	Darat	Ada, dengan trayek tetap
014 Purwosari	Darat	Ada, dengan trayek tetap
015 Ngampeldento	Darat	Ada, dengan trayek tetap
016 Sidosari	Darat	Tidak ada angkutan umum
017 Sawangargo	Darat	Ada, tanpa trayek tetap
018 Krasak	Darat	Ada, dengan trayek tetap
019 Margoyoso	Darat	Ada, dengan trayek tetap
020 Kaliabu	Darat	Ada, dengan trayek tetap

Sumber/Source: BPS, Pendataan Potensi Desa (Podes) 2019/BPS-Statistics Indonesia, Village Potential Data Collection, 2019

Tabel 7.3 **Kondisi Jalan Darat Antar Desa/Kelurahan Menurut Desa/Kelurahan di Kecamatan Salaman, 2019**
Table 7.3 **Condition of Inter-Villages Land Roads By Villages in Salaman Subdistrict, 2019**

Desa/Kelurahan <i>Village</i>	Jenis Permukaan Jalan <i>Type of Road Surface</i>	Dapat Dilalui Kendaraan Bermotor Roda 4 atau Lebih <i>Can be Passed by Four Wheel Vehicle</i>
(1)	(2)	(3)
001 Ngargoretno	Aspal/beton	Sepanjang tahun
002 Paripurno	Aspal/beton	Sepanjang tahun
003 Kalirejo	Aspal/beton	Sepanjang tahun
004 Menoreh	Aspal/beton	Sepanjang tahun
005 Ngadirejo	Aspal/beton	Sepanjang tahun
006 Sidomulyo	Aspal/beton	Sepanjang tahun
007 Kebonrejo	Aspal/beton	Sepanjang tahun
008 Salaman	Aspal/beton	Sepanjang tahun
009 Kalisalak	Aspal/beton	Sepanjang tahun
010 Sriwedari	Aspal/beton	Sepanjang tahun
011 Jebengsari	Aspal/beton	Sepanjang tahun
012 Tanjunganom	Aspal/beton	Sepanjang tahun
013 Banjarharjo	Aspal/beton	Sepanjang tahun
014 Purwosari	Aspal/beton	Sepanjang tahun
015 Ngampeldento	Aspal/beton	Sepanjang tahun
016 Sidosari	Aspal/beton	Sepanjang tahun
017 Sawangargo	Aspal/beton	Sepanjang tahun
018 Krasak	Aspal/beton	Sepanjang tahun
019 Margoyoso	Aspal/beton	Sepanjang tahun
020 Kaliabu	Aspal/beton	Sepanjang tahun

Sumber/Source: BPS, Pendataan Potensi Desa (Podes) 2019/BPS-Statistics Indonesia, Village Potential Data Collection, 2019

PERDAGANGAN, HOTEL, TRANSPORTASI, KOMUNIKASI DAN KEUANGAN*Trade, Hotels, Transportation, Communication and Finance***Tabel
Table** 7.4

**Keberadaan Kantor Pos/Pos Pembantu/Rumah Pos dan
Perusahaan/Agen jasa Ekspedisi Swasta Menurut
Desa/Kelurahan di Kecamatan Salaman, 2019**
*Existence of Post Offices/Subsidiary of Post Office/Postal
House and Private Expedition Service Company By Villages in
Salaman Subsdistrict, 2019*

Desa/Kelurahan Village	Kantor Pos/Pos Pembantu/Rumah Pos Post Office/Subsidiary of Post Office/Postal House	Perusahaan/Agen Jasa Ekspedisi Swasta Private Expedition Service Company
(1)	(2)	(3)
001 Ngargoretno	Tidak Ada	Tidak Ada
002 Paripurno	Tidak Ada	Tidak Ada
003 Kalirejo	Tidak Ada	Tidak Ada
004 Menoreh	Tidak Ada	Beroperasi
005 Ngadirejo	Tidak Ada	Tidak Ada
006 Sidomulyo	Tidak Ada	Tidak Ada
007 Kebonrejo	Tidak Ada	Tidak Ada
008 Salaman	Tidak Ada	Tidak Ada
009 Kalisalak	Tidak Ada	Tidak Ada
010 Sriwedari	Tidak Ada	Tidak Ada
011 Jebengsari	Tidak Ada	Tidak Ada
012 Tanjunganom	Tidak Ada	Tidak Ada
013 Banjarharjo	Tidak Ada	Tidak Ada
014 Purwosari	Tidak Ada	Tidak Ada
015 Ngampeldento	Tidak Ada	Tidak Ada
016 Sidosari	Tidak Ada	Tidak Ada
017 Sawangargo	Tidak Ada	Tidak Ada
018 Krasak	Tidak Ada	Beroperasi
019 Margoyoso	Tidak Ada	Tidak Ada
020 Kaliabu	Tidak Ada	Beroperasi
Sumber/Source:	BPS, Pendataan Potensi Desa (Podes) 2019/BPS-Statistics Indonesia, Village Potential Data Collection, 2019	

PERDAGANGAN, HOTEL, TRANSPORTASI, KOMUNIKASI DAN KEUANGAN

Trade, Hotels, Transportation, Communication and Finance

Tabel 7.5 Jumlah Menara dan Operator Layanan Komunikasi Telepon Seluler Serta Kondisi Sinyal Telepon Seluler Menurut Desa/Kelurahan di Kecamatan Salaman, 2019
Number of Towers and Cellular Communication Service Operators and Cellular Phone Signal Conditions by Villages in Salaman Subdistrict, 2019

Desa/Kelurahan <i>Village</i>	Jumlah Menara Telepon Seluler (BTS) <i>Number of Cellular Phone Towers</i>	Jumlah Operator Layanan Komunikasi Telepon Seluler Yang Menjangkau di Desa/Kelurahan <i>Number of Cellular Communication Service Operators Reaching in Village</i>	Kondisi Sinyal Telepon Seluler di Sebagian Besar Wilayah Desa/Kelurahan <i>Cellular Phone Signal Conditions in Most Village Areas</i>
(1)	(2)	(3)	(4)
001 Ngargoretno	-	4	Sinyal lemah
002 Paripurno	1	3	Sinyal lemah
003 Kalirejo	1	3	Sinyal lemah
004 Menoreh	1	5	Sinyal lemah
005 Ngadirejo	-	6	Sinyal kuat
006 Sidomulyo	1	4	Sinyal kuat
007 Kebonrejo	-	6	Sinyal kuat
008 Salaman	3	6	Sinyal lemah
009 Kalisalak	-	6	Sinyal kuat
010 Sriwedari	-	3	Sinyal lemah
011 Jebengsari	-	5	Sinyal kuat
012 Tanjunganom	-	3	Sinyal kuat
013 Banjarharjo	1	2	Sinyal kuat
014 Purwosari	-	3	Sinyal kuat
015 Ngampeldento	-	2	Sinyal kuat
016 Sidosari	-	2	Sinyal kuat
017 Sawangargo	-	4	Sinyal kuat
018 Krasak	1	1	Sinyal kuat
019 Margoyoso	3	4	Sinyal kuat
020 Kaliabu	3	3	Sinyal kuat
Kecamatan Salaman	15	75	-

Sumber/Source: BPS, Pendataan Potensi Desa (Podes) 2019/BPS-Statistics Indonesia, Village Potential Data Collection, 2019

PERDAGANGAN, HOTEL, TRANSPORTASI, KOMUNIKASI DAN KEUANGAN

Trade, Hotels, Transportation, Communication and Finance

Banyaknya Sarana Lembaga Keuangan Yang Beroperasi Menurut Desa/Kelurahan dan Jenisnya di Kecamatan Salaman, 2019

Tabel 7.6
Table

Number of Operated Financial Institutions Facility By Villages and Its Type in Salaman Subdistrict, 2019

Desa/Kelurahan Village	Bank Umum Pemerintah Government Bank	Bank Umum Swasta Private Bank	Bank Perkreditan Rakyat Rural Bank
(1)	(2)	(3)	(4)
001 Ngargoretno	-	-	-
002 Paripurno	-	-	-
003 Kalirejo	-	-	-
004 Menoreh	2	-	2
005 Ngadirejo	-	-	-
006 Sidomulyo	-	-	-
007 Kebonrejo	-	-	-
008 Salaman	2	-	2
009 Kalisalak	-	-	-
010 Sriwedari	-	-	-
011 Jebengsari	-	-	-
012 Tanjunganom	-	-	-
013 Banjarharjo	-	-	-
014 Purwosari	-	-	-
015 Ngampeldento	-	-	-
016 Sidosari	-	-	-
017 Sawangargo	-	-	-
018 Krasak	1	-	1
019 Margoyoso	-	-	-
020 Kaliabu	-	-	-
Kecamatan Salaman	5	-	5

Sumber/Source: BPS, Pendataan Potensi Desa (Podes) 2019/BPS-Statistics Indonesia, Village Potential Data Collection, 2019

PERDAGANGAN, HOTEL, TRANSPORTASI, KOMUNIKASI DAN KEUANGAN

Trade, Hotels, Transportation, Communication and Finance

Tabel 7.7 Banyaknya Koperasi yang Masih Aktif Menurut Desa/Kelurahan dan Jenis Koperasi di Kecamatan Salaman, 2019
Table 7.7 *Number of Active Cooperative By Villages and Type of Cooperative in Salaman Subdistrict, 2019*

Desa/Kelurahan Village	Koperasi Unit Desa (KUD) Villages Cooperative Unit	Koperasi Industri Kecil dan Kerajinan Rakyat (Koprinkra) Small Industry and Citizen Handicraft Cooperative	Koperasi Simpan Pinjam (Kospin) Savings and Loan Cooperative	Koperasi Lainnya Other Cooperative
(1)	(2)	(3)	(4)	(5)
001 Ngargoretno	-	-	-	-
002 Paripurno	-	-	-	-
003 Kalirejo	-	-	1	-
004 Menoreh	1	-	2	-
005 Ngadirejo	-	-	-	-
006 Sidomulyo	-	-	-	-
007 Kebonrejo	-	-	-	-
008 Salaman	-	-	1	-
009 Kalisalak	-	-	-	-
010 Sriwedari	-	-	-	-
011 Jebengsari	-	-	-	-
012 Tanjunganom	-	-	-	-
013 Banjarharjo	-	-	-	-
014 Purwosari	-	-	-	-
015 Ngampeldento	-	-	-	-
016 Sidosari	-	-	-	-
017 Sawangargo	-	-	-	-
018 Krasak	-	-	1	-
019 Margoyoso	-	-	-	-
020 Kaliabu	-	-	1	-
Kecamatan Salaman	1	-	6	-

Sumber/Source: BPS, Pendataan Potensi Desa (Podes) 2019/BPS-Statistics Indonesia, Village Potential Data Collection, 2019

DATA

MENCERDASKAN BANGSA

Enlighten The Nation



**BADAN PUSAT STATISTIK
KABUPATEN MAGELANG**

BPS-Statistics of Magelang Regency

Jl. Soekarno - Hatta No.4 Kota Mungkid 56511
Telp./Fax. (0293) 788143. E-Mail : bps3308@bps.go.id
Homepage: <http://magelangkab.bps.go.id/>

