

Katalog BPS: 1101002.1704050

STATISTIK DAERAH KECAMATAN KINAL

2015



**BADAN PUSAT STATISTIK
KABUPATEN KAUR**

<http://kaunibuss.go.id>

**STATISTIK DAERAH
KECAMATAN KINAL
2015**



STATISTIK DAERAH KECAMATAN KINAL 2015

Nomor ISSN :
Nomor Publikasi : 17040.1528
Katalog BPS : 1101002.1704050
Ukuran Buku : 25,00 cm x 17,60 cm
Jumlah Halaman : v + 15 halaman


Naskah :
Seksi Neraca Wilayah dan Analisis Statistik

Gambar Kulit :
Koordinator Statistik Kecamatan (KSK) Kecamatan Kinal

Diterbitkan Oleh :
Badan Pusat Statistik Kabupaten Kaur

Boleh dikutip dengan menyebut sumbernya

<http://kaukab.bps.go.id>





Kata Sambutan

Dengan memanjatkan puji syukur kehadiran Tuhan Yang Maha Kuasa, saya menyambut baik penerbitan publikasi **Statistik Daerah Kecamatan** yang dilakukan oleh Badan Pusat Statistik (BPS) Kabupaten Kaur. Penyusunan **Statistik Daerah Kecamatan** ini merupakan inovasi dan pengembangan kegiatan perstatistikan serta penyebarluasan informasi sebagai salah satu upaya untuk mewujudkan visi BPS sebagai “Pelopor data statistik terpercaya untuk semua”.

Penerbitan publikasi **Statistik Daerah Kecamatan** dimaksudkan untuk melengkapi publikasi statistik Kecamatan Dalam Angka (KCA) yang telah terbit secara rutin dalam memotret kondisi daerah kecamatan. Buku ini menyajikan indikator-indikator terpilih yang menggambarkan tentang kondisi kecamatan dalam bentuk tampilan uraian deskripsi sederhana.

Saya berharap, publikasi **Statistik Daerah Kecamatan** ini mampu memberikan informasi secara cepat dan tepat kepada pemerintah daerah dan masyarakat yang dapat digunakan sebagai dasar perencanaan, monitoring, dan evaluasi mengenai perkembangan pembangunan di berbagai sektor serta membantu para pengguna data lainnya memahami kondisi umum daerahnya.

Akhirnya, saya mengucapkan terima kasih dan penghargaan setinggi-tingginya kepada semua pihak yang telah berpartisipasi hingga terbitnya publikasi ini, dan semoga Tuhan Yang Maha Kuasa senantiasa meridhoi usaha kita.

Kaur, Oktober 2015
Kepala Badan Pusat Statistik
Kabupaten Kaur,

Ir. Arbi



Kata Pengantar

Publikasi **Statistik Daerah Kecamatan Kinal 2015** diterbitkan oleh Badan Pusat Statistik Kabupaten Kaur, memuat ulasan sederhana dari berbagai data dan informasi statistik terpilih seputar Kecamatan Kinal untuk membantu pembaca guna memahami perkembangan sosial ekonomi dan potensi sumber daya di Kecamatan Kinal.

Publikasi **Statistik Daerah Kecamatan Kinal 2015** diterbitkan untuk melengkapi publikasi-publikasi statistik yang sudah terbit secara rutin setiap tahun. Berbeda dengan publikasi-publikasi yang sudah ada, publikasi ini lebih menekankan pada segi analisis.

Materi yang disajikan dalam **Statistik Daerah Kecamatan Kinal 2015** ini memuat berbagai informasi atau indikator terpilih yang terkait dengan pembangunan di berbagai sektor di Kecamatan Kinal dan diharapkan dapat menjadi bahan rujukan/kajian dalam perencanaan dan evaluasi kegiatan pembangunan.

Kritik dan saran konstruktif berbagai pihak kami harapkan untuk penyempurnaan penerbitan mendatang. Semoga publikasi ini dapat memenuhi tuntutan kebutuhan data dan informasi statistik, baik instansi pemerintah, swasta, kalangan akademisi maupun masyarakat luas.

Kaur, Oktober 2015
Koordinator Statistik Kecamatan
Kecamatan Kinal,


Roliyan Apriyanti, A.Md



Daftar Isi

1. Kondisi Geografi	1	5. Pertanian	5
2. Pemerintahan	2	6. Keuangan	6
3. Penduduk	3	7. Listrik	7
4. Sosial	4		
		Lampiran Tabel	9

<http://kaurkab.bps.go.id>



Kondisi Geografis

1

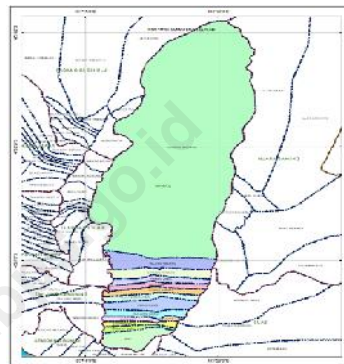
*Sebagian besar wilayahnya berupa perbukitan
Luas Kecamatan Kinal 6,51 persen dari luas Kabupaten Kaur. Secara
topografi, sebagian besar wilayahnya berupa perbukitan.*

Kecamatan Kinal merupakan kecamatan yang terletak di sebelah barat Pegunungan Bukit Barisan dan termasuk dalam wilayah administrasi Kabupaten Kaur, Provinsi Bengkulu, Indonesia. Kecamatan Kinal berjarak 30 km dari ibukota Kabupaten Kaur dan 240 km dari Provinsi Bengkulu.

Batas-batas wilayah Kecamatan Kinal sebelah utara berbatasan langsung dengan Kecamatan Padang Guci Hulu, sebelah selatan berbatasan dengan Kecamatan Kaur Tengah dan Semidang Gumay, sebelah barat berbatasan dengan Kecamatan Tanjung Kemuning, Lungkang Kule, dan Padang Guci Hulu dan sebelah timur berbatasan dengan Kecamatan Kaur Tengah dan Muara Sahung.

Desa Gunung Megang merupakan desa terluas yaitu 38,89 km² atau 25,25 persen dari luas Kecamatan Kinal, sedangkan desa dengan luas paling kecil adalah Desa Tanjung Alam dengan luas 2,64 km² atau 1,71 persen dari luas Kecamatan Kinal. Semua desa di Kecamatan Kinal bukan merupakan desa pesisir.

Peta Kecamatan Kinal



Sumber : BPS Kabupaten Kaur, 2014

Statistik Geografi dan Iklim Kecamatan Kinal, 2014

Uraian	Satuan	2014
Luas	km ²	154,03
Jumlah desa	desa	14
Ketinggian dpl	m	45-115
Tekstur Tanah :		
Halus	km ²	145,00
Cukup Halus	km ²	0,00
Sedang	km ²	9,03
Cukup Kasar	km ²	0,00
Kasar	km ²	0,00
Curah Hujan	mm	223,50
Temperatur	°C	-
Kelembaban	%	-

Sumber : Kecamatan Kinal Dalam Angka, 2015

*** Tahukah Anda?

Enam desa di Kecamatan Kinal berbatasan langsung dengan hutan.

2

Pemerintahan

Seluruh desa merupakan desa definitif dan swasembada Kecamatan Kinal terbentuk atas Undang-Undang Nomor 3 Tahun 2003 bersamaan dengan dibentuknya Kabupaten Kaur.

Jumlah Satuan Lingkungan Setempat (SLS) Terkecil di Kecamatan Kinal, 2014

Nama Desa	Desa	Dusun	RT
Gedung Wani	1	-	-
Geramat	1	-	-
Penandingan	1	-	-
Tanjung Alam	1	-	-
Tanjung Baru	1	-	-
Pengurung	1	-	-
Gunung Terang	1	-	-
Talang Padang	1	-	-
Gunung Megang	1	-	-
Jawi	1	-	-
Talang Berangin	1	-	-
Pinang Jawa I	1	-	-
Pinang Jawa II	1	-	-
Papahan	1	-	-
Jumlah	14	-	-

Sumber : Kecamatan Kinal Dalam Angka, 2015

Kecamatan Kinal terbentuk bersamaan dengan dibentuknya Kabupaten Kaur. Dasar hukum pembentukan kecamatan ini adalah Undang-undang Nomor 3 tahun 2003 yaitu tentang pembentukan wilayah Kecamatan Kinal sebagai bagian wilayah administrasi Kabupaten Kaur. Ibukota Kecamatan Kinal terletak di Desa Gedung Wani.

Wilayah administrasi pemerintahan di Kecamatan Kinal terdiri dari 14 desa yang berstatus desa definitif. Setiap desa dipimpin oleh kepala desa yang proses penunjukannya dipilih secara langsung oleh masyarakat desa. Perangkat desa terdiri dari kepala desa (kades), sekretaris desa (sekdes), kepala urusan (kaur), Badan Perwakilan Desa (BPD).

Semua desa di Kecamatan Kinal terbentuk pada tahun 2000 atas Perda Kabupaten Bengkulu Selatan Nomor 12 Tahun 2000. Sejak tahun 2005 sampai saat ini di Kecamatan Kinal terjadi pemekaran desa dari 11 desa menjadi 14 desa.

*** Tahukah Anda? ***

Di Kecamatan Kinal pada tahun 2014 ada 3 desa yang dipimpin oleh pejabat sementara yang ditunjuk langsung dari Pemerintah Kabupaten



3

Jumlah penduduk Kecamatan Kinal pada tahun 2014 diperkirakan mencapai 4.354 jiwa. Pada tahun 2013, jumlah penduduk Kecamatan Kinal tercatat 4.439 jiwa. Artinya, pada tahun 2014 terjadi pertumbuhan penduduk sebesar 0,35 persen.

Jumlah penduduk laki-laki mencapai 2.227 jiwa dan perempuan 2.217 jiwa. Rasio jenis kelamin atau *sex ratio* penduduk Kecamatan Kinal pada 2014 sebesar 105. Angka ini menunjukkan bahwa setiap 100 penduduk perempuan di Kecamatan Kinal terdapat 105 penduduk laki-laki.

Dengan luas wilayah 154,03 km² dan jumlah penduduk 4.354 jiwa, maka kepadatan penduduk di Kecamatan Kinal per km² adalah 28 jiwa. Rata-rata pertumbuhan penduduk adalah angka yang menunjukkan tingkat penambahan penduduk dalam jangka tertentu.

Gambar 1.
Perkembangan Jumlah Penduduk Kecamatan Kinal, 2010-2014



Sumber : Kecamatan Kinal Dalam Angka, 2015

***** Tahukah Anda?**

Penduduk Kecamatan Kinal adalah semua orang yang berdomisili di wilayah Kecamatan Kinal selama enam bulan atau lebih atau mereka yang berdomisili kurang dari enam bulan tetapi bertujuan menetap.

4

Sosial

Fasilitas dan tenaga di bidang sosial perlu ditingkatkan Untuk lebih meningkatkan kualitas SDM di Kecamatan Kinal, pemerintah perlu meningkatkan kuantitas dan kualitas fasilitas dan tenaga di bidang sosial.

Indikator Pendidikan Kecamatan Kinal, 2014

Uraian	SD	SLTP	SLTA
Sekolah	7	2	1
Murid	665	271	69
Guru	78	23	13

Sumber : Kecamatan Kinal Dalam Angka, 2015

Indikator Kesehatan Kecamatan Kinal, 2014

Uraian	Jumlah
Dokter	1
Perawat	4
Bidan	15
Penyakit tercatat	29
Klinik KB	-
Pos Pelayanan KB Desa	-
Akseptor KB Baru	381
Akseptor KB aktif	761

Sumber : Kecamatan Kinal Dalam Angka, 2015

Jumlah Sarana Ibadah di Kecamatan Kinal, 2014

Sarana Ibadah	Jumlah
Masjid	16
Gereja	-
Pura	-
Vihara	-

Sumber : Kecamatan Kinal Dalam Angka, 2015

*** Tahukah Anda?

Banyaknya sekolah di Kecamatan Kinal adalah sekolah Negeri semua tidak ada sekolah Swasta baik SD, SLTP maupun SLTA.

Pada tahun 2014 di Kecamatan Kinal terdapat 7 SD, 2 SLTP, dan 1 SLTA. Sementara jumlah murid SD, SLTP, dan SLTA masing-masing adalah 665 murid, 271 murid, dan 69 murid. Sedangkan jumlah tenaga pengajar SD, SLTP, dan SLTA masing-masing adalah 78 guru, 23 guru, dan 13 guru.

Pada tahun yang sama jumlah murid SD laki-laki 326 orang dan perempuan 339 orang, SLTP laki-laki 132 orang dan perempuan 139 orang, sedangkan untuk sekolah tingkat SLTA murid laki-laki 50 orang dan perempuan 19 orang. Sedangkan Jumlah tenaga pengajar (guru) SD sebanyak 78 orang yang terdiri dari PNS 40 orang dan tenaga honorer 38, sedangkan untuk guru SLTP PNS 13 orang dan tenaga honorer 10 orang, guru SLTA guru PNS sebanyak 5 orang, dan guru honorer 8 orang.

Fasilitas kesehatan yang terdapat di Kecamatan Kinal pada tahun 2014 adalah 1 puskesmas, 2 puskesmas pembantu, 14 posyandu dan 2 polindes. Untuk tenaga medis di kecamatan ini terdapat 1 dokter umum dan 15 bidan, tenaga perawat 4 orang dan ahli gizi 1 orang.

Sebagian besar produksi komoditas pertanian meningkat
Pada tahun 2014, produksi padi meningkat sedangkan tanaman palawija sebagian mengalami penurunan

Pada tahun 2014 nilai produksi padi sawah di kecamatan Kinal sebesar 6.760,00 ton dengan rata-rata produksi 4,27 ton per hektar. Sedangkan untuk padi ladang sebesar 361,00 ton dengan rata-rata 3,16 ton per hektar. Luas panen padi sawah dan padi ladang pada tahun 2014 yaitu sebesar 1.585,00 hektar dan 114,00 hektar, dengan total keseluruhan sebesar 1.699 hektar. mengalami peningkatan dari tahun sebelumnya sebesar 5,21 persen.

Selain tanaman padi di Kecamatan Kinal juga mempunyai tanaman palawija yang produksinya masih didominasi oleh tanaman ubikayu yang besar produksinya mencapai 229 ton selama tahun 2014, diikuti produksi ubi jalar 157 ton, jagung 144 ton, kedelai sebesar 35 ton, kacang tanah 22 ton dan kacang hijau sebesar 11 ton.

Pada subsektor perkebunandi Kecamatan kinal kopi merupakan produk unggulan di Kecamatan Kinal dengan produksi 700 ton, karet 349 ton, kelapa sawit 310 ton, kelapa 59 ton, lada 52 ton, coklat 10 ton, pinang 9 ton, dan cengkeh 3 ton.

Berdasarkan data dari Dinas Kelautan dan Perikanan Kabupaten Kaur luas lahan usaha perikanan darat pada tahun 2014 tercatat 56,00 hektar dengan produksi mencapai 295,26 ton.

Statistik Tanaman Pangan Kecamatan Kinal, 2014

Uraian	2014
Padi	
Luas panen (Ha)	1.699,00
Produksi (ton)	7.121,00
Jagung	
Luas panen (Ha)	33,00
Produksi (ton)	144,20
Kedelai	
Luas panen (Ha)	37,00
Produksi (ton)	35,00
Kacang tanah	
Luas panen (Ha)	21,00
Produksi (ton)	22,00
Ubi kayu	
Luas panen (Ha)	10,00
Produksi (ton)	229,00
Ubi jalar	
Luas panen (Ha)	17,00
Produksi (ton)	157,00
Kacang hijau	
Luas panen (Ha)	11,00
Produksi (ton)	11,00

Sumber : Kecamatan Kinal Dalam Angka, 2014

*** Tahukah Anda?

Perikanan tangkap di Kecamatan Kinal adalah di perairan umum dan ikan di hasilkan yaitu ikan mungkus

6

Keuangan

Sektor keuangan perlu ditingkatkan

Jumlah sarana penunjang keuangan seperti koperasi, pasar, akomodasi dan hotel, dan lain sebagainya masih perlu ditingkatkan.

Banyaknya Koperasi di Kecamatan Kinal, 2014

Nama Koperasi	Jumlah
KUD	-
KPN	1
Koperasi Jasa	-
Koperasi Pesantren	-
Koperasi Perkebunan	-
Koperasi Wanita	-
Koperasi Nelayan	-
Koperasi Simpan Pinjam	2
Koperasi Pemuda	-
Koperasi Pensiunan	-
Koperasi Tani	2
Koperasi Produsen	-
Koperasi Lain-lain	3
Jumlah	8

Sumber : Kecamatan Kinal Dalam Angka, 2015

*** Tahukah Anda?

Sebagian besar mata pencaharian penduduk Kecamatan Kinal mengandalkan subsektor pertanian.

Sektor keuangan, persewaan, dan jasa perusahaan dan sektor perdagangan, hotel, dan restoran di Kecamatan Kinal belum mengalami perkembangan yang sangat berarti. Hal ini dapat kita lihat dari jumlah sarana penunjang keuangan seperti koperasi, pasar, akomodasi dan hotel, dan lain sebagainya yang masih sangat terbatas.

Hingga akhir tahun 2014 di Kecamatan Kinal memiliki 8 koperasi yaitu KPN 1, Koperasi simpan pinjam 2, Kopearsi tani 2 dan koperasi lain- lainnya ada 3 koperasi .

Mengingat kondisi lahannya yang sebagian besar digunakan sebagai lahan pertanian dan mata pencaharian penduduknya yang mengandalkan subsektor perkebunan membuat sektor keuangan, persewaan, dan jasa perusahaan dan sektor perdagangan, hotel, dan restoran di kecamatan ini masih membutuhkan waktu yang relatif lama untuk tumbuh.



Dalam era yang serba elektronik ini, listrik merupakan kebutuhan pokok dalam mengembangkan ekonomi masyarakat di suatu wilayah. Keunggulan listrik dibanding energi lain adalah listrik sangat mudah dikonversikan ke dalam bentuk energi lain, mudah disalurkan, dan dapat disimpan. Oleh sebab itu tenaga listrik adalah salah satu bagian dari system energi, yang memegang peranan penting dalam pembangunan ekonomi suatu negara.

Pada 2014 berdasarkan data dari PLN Cabang Bintuhan dan Manna pelanggan listrik di Kecamatan Kinal 1.163 pelanggan, jumlah pelanggan listrik terbanyak yaitu desa Jawi sebanyak 144 rumah tangga dan terkecil desa Talang Berangin sebanyak 35 pelanggan.

Banyaknya Rumah Tangga Pengguna Listrik di Kecamatan Kinal, 2014

Nama Desa	Listrik PLN
Gedung Wani	65
Geramat	85
Penandingan	75
Tanjung Alam	75
Tanjung Baru	109
Pengurung	60
Gunung Terang	85
Talang Padang	147
Gunung Megang	75
Jawi	144
Talang Berangin	35
Pinang Jawa I	50
Pinang Jawa II	99
Papahan	59
Jumlah	1.163

Sumber : Kecamatan Kinal Dalam Angka, 2015

***** Tahukah Anda?**

Desa Talang Berangin adalah desa yang paling sedikit menggunakan listrik PLN.

<http://kaurkab.bps.go.id>



<http://kaurkab.bps.go.id>

LAMPIRAN TABEL



<http://kaurkab.bps.go.id>

1. PENDUDUK

Tabel 1.1 Jumlah Penduduk Berdasarkan Jenis Kelamin dan Rasio Jenis Kelamin di Kecamatan Kinal, 2010 - 2014

Tahun	Jenis Kelamin		Total	Rasio Jenis Kelamin
	Laki-laki	Perempuan		
(1)	(2)	(3)	(4)	(5)
2010	2.191	2.077	4.268	105
2011	2.198	2.092	4.290	105
2012	2.204	2.099	4.303	105
2013	2.223	2.116	4.339	105
2014	2.227	2.127	4.354	105

Sumber : Angka Proyeksi SP2010 Badan Pusat Statistik Kabupaten Kaur

Tabel 1.2 Luas Wilayah, Jumlah Penduduk, dan Kepadatan Penduduk di Kecamatan Kinal, 2014

Tahun	Luas Wilayah (Km²)	Jumlah Penduduk (Jiwa)	Kepadatan Penduduk (Jiwa/Km²)
(1)	(2)	(3)	(4)
2010	154,03	4.268	28
2011	154,03	4.290	28
2012	154,03	4.303	28
2013	154,03	4.339	28
2014	154,03	4.354	28

Sumber : Angka Proyeksi SP2010 Pusat Statistik Kabupaten Kaur

2. PERTANIAN

Tabel 2.1 Produksi Padi Sawah dan Padi Ladang di Kecamatan Kinal (Ton), 2009-2014

Tahun	Padi Sawah	Padi Ladang	Jumlah
(1)	(2)	(3)	(4)
2009	1.897,79	132,83	2.030,62
2010	2.088,00	43,83	2.131,83
2011	2.020,27	64,27	2.084,54
2012	1.759,80	72,90	1.832,70
2013	5.083,00	220,00	5.303,00
2014	6.760,00	361,00	7.121,00

Sumber : Dinas Pertanian, Perkebunan, dan Peternakan Kabupaten Kaur

Tabel 2.2 Produksi Palawija di Kecamatan Kinal (Ton), 2012-2014

Palawija	Produksi (Ton)		
	2012	2013	2014
(1)	(2)	(3)	(4)
Jagung	331,20	181,00	144,00
Ubi Kayu	283,80	233,00	229,00
Ubi Jalar	156,40	39,00	157,00
Kacang Tanah	30,00	35,00	22,00
Kedelai	36,00	35,00	35,00
KacangHijau	12,00	6,00	11,00

Sumber : Dinas Pertanian, Perkebunan, dan Peternakan Kabupaten Kaur

Tabel 2.3 Produksi Komoditas Perkebunan di Kecamatan Kinal (Ton), 2012-2014

Komoditas	Produksi (Ton)		
	2012	2013	2014
(1)	(2)	(3)	(4)
Karet	282,00	227,18	349,00
Kelapa	23,00	43,75	59,00
Kelapa Sawit	102,00	102,00	310,00
Kopi	37,80	556,30	700,00
Lada	14,00	39,00	52,00
Coklat	26,70	56,00	10,00
Cengkeh	3,39	2,40	3,00
Pinang	2,50	2,50	9,00

Sumber : Dinas Pertanian, Perkebunan, dan Peternakan Kabupaten Kaur



DATA

MENCERDASKAN BANGSA



BADAN PUSAT STATISTIK KABUPATEN KAUR

Jl. Peltu M. Ilyas T. Panji Alam Padang Kempas Bintuhan
Telp. (0739) 6180009-10, Fax. (0739) 6180002
Homepage://kaurkab.bps.go.id Email:bps1704@bps.go.id