

LABEL SEMENTARA
SENSUS BARANG 2014

Ruang	ID	Lokasi	Petugas
B2309	121.0714.5615-1	KECI	NPU



WILDA : 33240 150

ISSN 0852 - 0235
3324. A. 96.15

MILIK
UPT. PERPUSTAKAAN &
DOKUMENTASI STATISTIK
BIRO PUSAT STATISTIK

15.598
kec
kend
BPS, Biro Pusat Statistik

KECAMATAN
KENDAL

DALAM ANGKA
1995

disusun oleh
MANTRI STATISTIK
KENDAL

BPS Kantor Statistik Kabupaten Kendal
Jln. Raya No. 42 A Telp. (0294) 81461
KENDAL

BIRO PUSAT STATISTIK

KANTOR STATISTIK **BPS** KABUPATEN KENDAL

315.598

KEC

ind.



ISSN 0852 - 0235

3324. A. 96.15

KECAMATAN K E N D A L

No. PUSTAKA : 10.0897.2671

M F N : 33.341

MILIK, UPT. PERPUSTAKAAN & DOK. STAT.
BPS - JAKARTA

DALAM ANGKA 1995

disusun oleh
MANTRI STATISTIK
KENDAL

BIRO PUSAT STATISTIK

KANTOR STATISTIK *BPS* KABUPATEN KENDAL

PEMERINTAH KABUPATEN DAERAH TINGKAT II KENDAL

KANTOR KECAMATAN KOTA KENDAL

Jl. Raya No. 206 Phone 81123 Kode Pos 51311 Kdl.

SAMBUTAN CAMAT KOTA KENDAL

Dengan di terbitkannya " Buku Kecamatan Kota Kendal dalam Angka Tahun 1995 " ini kami sambut dengan baik. Kami sampaikan terima kasih kepada saudara Mantri Statistik Kecamatan Kota Kendal.

Harapan kami agar Kecamatan dalam Angka ini setiap Tahun bisa di terbitkan tepat waktu, agar bisa memberikan gambaran dan informasi wilayah Kecamatan Kota Kendal.


Kami sadari bahwa penerbitan ini hanya sebagian saja dari beberapa data yang ada di wilayah Kec. Kota Kendal yang dimunculkan, karena keterbatasannya. Untuk tahun-tahun mendatang agar dikembangkan datanya.

Demikianlah sambutan kami semoga DDA Kec. ini bermanfaat bagi yang memerlukan.

Kendal, Tgl 10 Maret 1997

CAMAT - KOTA KENDAL

M. JAZID HUSJAM. BA.



KATA - PENGANTAR

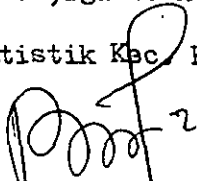
Dengan memanjatkan Puji Syukur ke Hadlirat Allah SWT, kami dapat menerbitkan Kecamatan Kota Kendal dalam Angka Tahun 1995, buku ini merupakan penerbitan yang kesekian kalinya, dan masih banyak kekurangannya. Harapan kami DDA Kec. Kota Kendal Dalam Angka Tahun 1995 ini bisa membantu para pencari Data Statistik dan informasi di Wilayah Kecamatan Kota Kendal.

Dalam kesempatan ini kami sampaikan terima kasih kepada :

1. Yang Terhormat Camat Kota Kendal
Yang telah memberi dorongan dan bantuannya.
2. Yth. Sdr. Dinas instansi Kec. Kota Kendal
Yang telah memberikan datanya kepada kami,
sehingga bisa membantu penerbitan DDA.Kec.
Sekian dan terima kasih semoga buku Kecamatan Kota Kendal Tahun 1995 ini¹ da manfaatnya bagi para pencari Data dan informasi Di Kec. Kota Kendal ini.

Kendal, Tgl 10 Maret 1997

Mantri Statistik Kec. Kota Kendal



Basuki Rachma

NIP. 346006667.

D A F T A R I S I

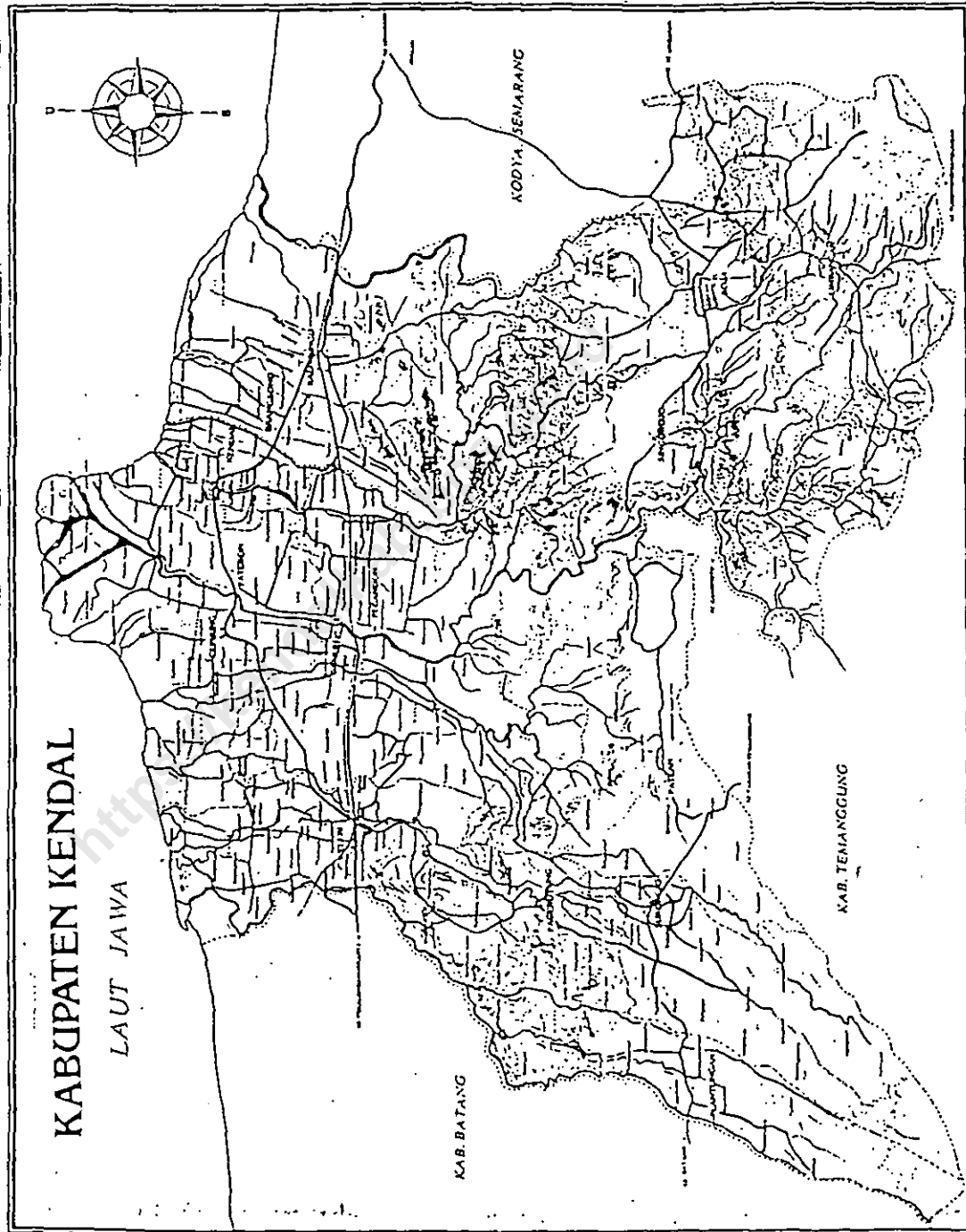
	Halaman
KATA PENGANTAR	i
SAMBUTAN CAHDE KOTA KENDAL	11
D A F T A R I S I	111
PETA PROFILSI DATI I JAWA - TENGAH	
PETA KABUPATEN DATI II KENDAL	
PETA KECAMATAN KOTA KENDAL	

TABEL -TABEL TINGKAT KECAMATAN :

Tabel	1.1	Letak Geografis	1
	1.2	Jarak jauh dari pusat Pemerintahan ke bobo rapa Kelurahan, Kecamatan & Kantor - Kan tor Pemerintahan	2-4
	1.3	Luas Wilayah Kecamatan Kota Kendal diperinci per Kelurahan	5
	1.4	Luas Wilayah diperinci menurut pengu nannya	6
	1.5	Banyaknya hari hujan	7
	1.6	Banyaknya Gereja	8
	2.1	Banyaknya Dusun, Rt dan Ri	9
	2.2	Banyaknya Balai dan Kantor Kelurahan	10
	2.3	Hasil Inventarisasi Luas Tanah Eks Dangkal dan Bendo Dosa	11
	2.4	Garah Eks Dangkal dan Bendo Dosa diporin ci menurut penguasaan	12
	3.1	Banyaknya Rumah Tangga dan Bangunan Tempat Tinggal	13
	3.2	Klasifikasi Rumah/ Tempat Tinggal Penduduk	14

3.3	Luas Wilayah, Jumlah Penduduk dan Jumlah Kepala Rumah Tangga	15
3.4	Penduduk MIA & KWI Keturunan Cina	16
3.5	Penduduk menurut Kelompok umur	17
3.6	Kepadatan Penduduk	18
3.7	Rasio Penduduk laki laki terhadap Perempuan	19
3.8	Pertumbuhan Penduduk	20
3.9	Transmigrasi dipominci menurut daerah Asal dan Tujuan	21
3.10	Pendidikan Penduduk	22
3.11	Kata Pencabarian Penduduk	23
3.12	Martasi Penduduk	24
3.13	Banyaknya PUS dan Akseptor Aktif	25
3.14	Banyaknya Pemeluk Agama	26
3.15	Banyaknya Tempat Ibadah	27
3.16	Peserta Calon Jema'ah Haji	28
3.17	Banyaknya Nikah , Talak, Cerai dan Rujuk	29
4.1	Banyaknya Sekolah TK, Murid dan Guru	30
4.2	Banyaknya SD, Murid dan Guru	31
4.3	Banyaknya SMP, Murid dan Guru	32
4.4	Banyaknya SMA, Murid dan Guru	33
4.5	Banyaknya Dokter dan Tenaga Medis	34
4.6	Banyaknya Rumah Sehat tipe A, B, C	35

Tabel 4,7	Banyaknya sarana Air Bersih	36
4.8	Banyaknya Jamban (Umum dan Keluarga) ...	37
5.1	Luas Lahan Sawah Per Kelurahan	38
5.2	Luas Panen dan Produksi Padi Sawah	39
5.3	Produksi Jagung dan Palawija	40
5.4	Produksi Tanaman Perdagangan	40
5.5	Produksi Tambak	41
5.6	Jumlah Pemilik Tambak	41
5.7	Banyaknya Ternak Besar dan Kecil	42
5.8	Banyaknya Ternak Unggas	43
6.1	Banyaknya Pesawat Radio, Televisi dan Telephone	44
6.2	Banyaknya sarana Angkutan Darat Kenda raan Ber motor	45
6.3	Banyaknya sarana Angkutan Darat Kenda raan tak ber motor	46
6.4	Panjang jalan di Kecamatan Kota Kendal .	47
7.1	Banyaknya Penderita cacat	48
8.1	Hasil Perolehan Pemilu 1992 DPR	49
8.2	Hasil Perolehan Pemilu 1992 DPR TK I ...	50
8.3	Hasil Perolehan Pemilu 1992 DPR TK II ..	51
8.4	Grafik hasil Perolehan suara Pemilu Tahun 1991 , 1977, 1982, 1987, 1992	52



KABUPATEN KENDAL

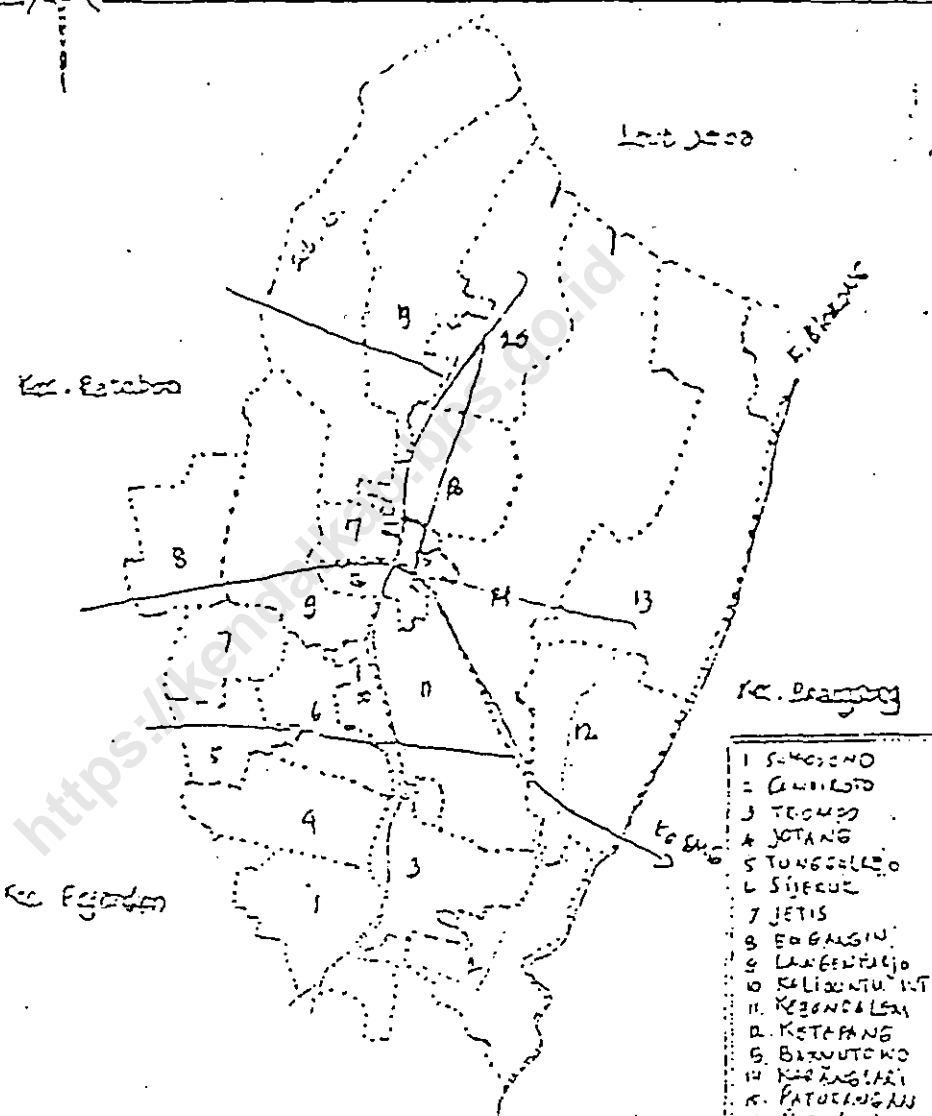
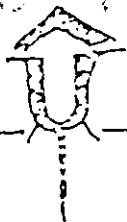
LAUT JAWA

KOTA SENARANG

KAB. BATANG

KAB. TEMANGGUNG

PETA KECAMATAN KOTA KENDAL



- | | |
|----|--------------|
| 1 | SALOGONO |
| 2 | CAWILOTO |
| 3 | TEGANG |
| 4 | JOTANG |
| 5 | TUNGSELLO |
| 6 | SIGERU |
| 7 | JETIS |
| 8 | ERGAJIN |
| 9 | LAKSENTALJO |
| 10 | KALIBUNTUNUT |
| 11 | KESONDALAN |
| 12 | KETAPAN |
| 13 | BIRUTOWO |
| 14 | KARANGSARI |
| 15 | PATUNGANAN |
| 16 | KEULON |
| 17 | PERAUMAH |
| 18 | BOJILIR |
| 19 | BALOK |
| 20 | BANDENGAN |

SKALA 1 : 37.500

LETAK GEOGRAFIS

Tabel : 1.1

Kecamatan Kota Kendal merupakan Ibu Kota Kabupaten Daerah Tingkat II Kendal Propinsi Jawa - Tengah yang berada pada :

Letak Wilayah diantara :

Bujur Timur : $109^{\circ} 54$ - $109^{\circ} 59$

Lintang Selatan : $6^{\circ} 32$ - $6^{\circ} 41$

Batas Wilayah di sebelah :

U t a r a : Laut Jawa

T i m u r : Kecamatan Brangsong

Selatan : Kecamatan Pegandon

B a r a t : Kecamatan Patebon

Jarak Terjauh / Terpanjang dari :

Barat ke Timur : 5 Km

Utara ke Selatan : 9 Km

Ketinggian Tanah dari permukaan air Laut pada saat

air pasang : 0 sampai dengan 4 meter

Temperatur / Suhu Udara rata rata :

Pada Siang hari : 31° Celcius

Pada malam hari : 26° Celcius

J A R A K

Tabel : 1.2

Jarak Jauh dari Pusat Pemerintahan Kecamatan Kota Kendal dengan Pusat Pemerintahan Kelurahan se-wil Kecamatan di Kec. Kec. Kota Kendal seperti :

01. Sukodono	: 3,5 Km
02. Trompo	: 2,7 Km
03. Candiroti	: 4,0 Km
04. Jotang	: 2,7 Km
05. Tunggulrejo	: 3,3 Km
06. Sijeruk	: 2,0 Km
07. Jetis	: 3,2 Km
08. Bugangin	: 2,0 Km
09. Langensari	: 1,2 Km
10. Kalibuntu wt	: 1,7 Km
11. Kebondalem	: 2,1 Km
12. Ketapang	: 2,2 Km
13. Banyutowo	: 1,5 Km
14. Karang Sari	: 0,3 Km
15. Patukangan	: 0,4 Km
16. Pegulon	: 0,7 Km
17. Pekuman	: 0,8 Km
18. Ngilir	: 1,7 Km
19. Balok	: 2,2 Km
20. Bandengan	: 3,5 Km

① Peta

Hal ①, ②, ③, ⑤, ~~14~~, 15, 16, 17, 18, 22, 23

②⑥, ②⑦, 30, 31, 32, 33, ~~38~~ ④④,

Jarak Kantor Kecamatan Kota Kendal ke Kantor
antara lain :

01. Kantor Bupati Dati II Kdl	: 0,4 Km
02. Kantor Pemb. Bupati Kdl	: 1,1 Km
03. Kantor Camat Kec. Kdl	: 1,0 Km
04. Kantor Polres Kendal	: 0,2 Km
05. Kantor P o s & Giro	: 0,3 Km
06. Kantor Telekomo	: 0,8 Km
07. Kantor Disparta Kdl	: 3,5 Km
08. Kantor Statistik Kendal	: 2,1 Km

Jarak dari Ibu Kota Kecamatan Kota Kendal ke beberapa
Kota Kecamatan se wilayah Kab. Dati II Kendal al :

00. Kendal	: 0 Km	
01. Plantungan	: 44 Km	(Sukorojo ke Barat)
02. Pageruyung	: 34 Km	(Weleri ke Selatan)
03. Sukorojo	: 36 Km	(Weleri ke Selatan)
04. Patean	: 41 Km	(Sukorojo ke Timur Sel)
05. Singorojo	: 31 Km	(Kaliwungu ke Selatan)
06. Limbungan	: 31 Km	(Boja ke Selatan)
07. Boja	: 25 Km	(Kaliwungu ke Selatan)
08. Kaliwungu	: 7 Km	(Brangsong ke Timur)
09. Brangsong	: 5 Km	(Kendal ke Timur)
10. Pegandon	: 9 Km	(Patebon ke Selatan)
11. Gemah	: 11 Km	(Cepiring ke Selatan)
12. Weleri	: 18 Km	(Cepiring ke Barat)
13. Cepiring	: 6 Km	(Patebon ke Barat)
14. Patebon	: 5 Km	(Kendal ke Barat)
15. Kanglung	: 11 Km	(Cepiring ke Barat)
16. Rowosari	: 25 Km	(Weleri ke Utara)

Jarak dari Ibu Kota Kecamatan Kendal ke beberapa Kota

Seperti

00. Kendal	:	0 Km
01. Semarang	:	29 Km
02. Batang	:	64 Km
03. Penangung	:	106 Km (Lewat Semarang)
		79 Km (Lewat Sukorejo Kdl)
04. Ungaran	:	56 Km
05. Yogyakarta	:	147 Km
06. Jakarta	:	456 Km
07. Bandung	:	338 Km
08. Surabaya	:	416 Km
09. Surakarta	:	71 Km
10. Cilacap	:	217 Km

Jarak ke Obyek obyek wisata yang berada di Kabupaten Dati II

Kendal di antaranya ke :

01. Air terjun Curug Sewu Kec. Fatean Kendal	:	42 Km
02. Gua Niskendo Trayu Kec. Singorojo Kendal	:	13 Km
03. Pantai Laut Sendang Si Kucing Kec. Weluri	:	26 Km
04. Pantai Laut Kororejo Kec. Kaliwungu	:	13 Km
05. Sumber Air Panas Gonoharjo Kec. Limbangan	:	42 Km
06. Kedung Pengilon Desa Jatirejo Kec. Pegandon	:	10 Km
07. Gua Pekukulan-Desa Pekuncen Kec. Pegandon	:	13 Km

LUAS WILAYAH KECAMATAN KOTA KENDAL

DI PERINCI PER KELURAHAN

TAHUN: 1995

Tabel : 1.3

KELURAHAN	LUAS (KM 2)	PROSENTASI (%)
(1)	(2)	(3)
0a. Sukodono (P3)	1,18	4,28
02. Candirototo (P3)	1,08	3,93
03. Trompo (P3)	0,93	3,39
04. Jotsang (P3)	0,96	3,43
05. Tunggulrejo (P3)	0,39	1,42
06. Sijeruk (P3)	1,08	3,94
07. Jetis (P3)	0,56	2,04
08. Bugangin (K3)	0,68	2,47
09. Langenharjo (K3)	1,45	5,27
10. Kalibuntu wetan (P3)	3,01	10,97
11. Kebondalem (K3)	1,31	4,75
12. Ketapsang (P3)	1,50	5,45
13. Banyutowo (P3)	3,05	11,09
14. Karang Sari (P3)	4,03	14,66
15. Patukangen (K3)	0,13	0,48
16. Pegulon (K3)	0,23	0,84
17. Peksuman (K3)	0,36	1,31
18. Ngilir (K3)	1,05	3,82
19. Balok (P3)	2,54	9,24
20. Bandengan (P3)	1,97	7,16
JUMLAH	27,49	100,00

Sumber Data : Luas Tanah Kab. Dati II Kendal

LUAS WILAYAH DI PERINCI MENURUT PENGGUNAAN
TANAH DI KABUPATEN KOTA KENDAL

TAHUN : 1995

Tabel : 1.4

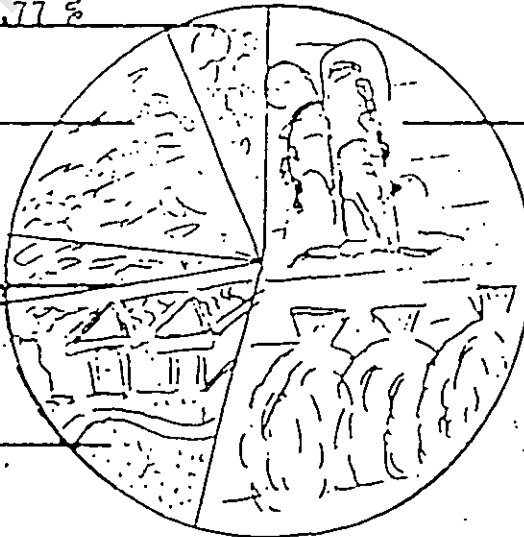
JENIS PENGGUNAAN TANAH	LUAS (HA)	PROSENTASE (%)
(1)	(2)	(3)
01. Tanah sawah	1.545,4	56,21
02. Tanah Pekarangan	505,1	18,37
03. Tanah Tegalan	80,0	2,91
04. Tanah Tambak	405,2	14,74
05. Lain-lain	213,8	7,77
J U M L A H	2.749,5	100,00

Lain-lain : 7,77 %

Tambak :
14,74 %

Tegalan :
2,91 %

Pekarangan :
18,37 %



Sawah : 56,21%

BANYAKNYA HARI HUJAN DI KECAMATAN
KOTA KENDAL TAHUN: 1989-1995

Tabel : 1.5

B U L A N	1989	1990	1991	1992	1993	1994	1995
(1)	(2)	(3)	(4)	(5)	(6)	(7)	(8)
01. Januari	17	15	20	7	14	15	10
02. Pebruari	21	5	21	10	9	11	13
03. Maret	8	9	6	7	4	17	8
04. April	6	7	10	7	10	4	4
05. Mei	9	8	4	12	5	-	12
06. Juni	8	2	1	3	5	2	6
07. Juli	3	5	-	1	4	-	2
08. Agustus	1	9	1	2	2	-	-
09. September	1	7	1	5	5	-	2
10. Oktober	8	3	-	10	6	4	3
11. Nopember	12	7	6	9	8	13	16
12. Desember	15	15	13	8	10	15	19
JUMLAH	109	93	83	81	82	81	95
Rata-rata	9	8	7	7	7	7	8

BANYAKNYA HARI HUJAN DI KECAMATAN
KOTA KENDAL TAHUN: 1989-1995

Tabel : 1.5

B U L A N	1989	1990	1991	1992	1993	1994	1995
(1)	(2)	(3)	(4)	(5)	(6)	(7)	(8)
01. Januari	17	15	20	7	14	15	10
02. Pebruari	21	5	21	10	9	11	13
03. Maret	8	9	6	7	4	17	8
04. April	6	7	10	7	10	4	4
05. Mei	9	8	4	12	5	-	12
06. Juni	8	2	1	3	5	2	6
07. Juli	3	5	-	1	4	-	2
08. Agustus	1	9	1	2	2	-	-
09. September	1	7	1	5	5	-	2
10. Oktober	8	3	-	10	6	4	3
11. Nopember	12	7	6	9	8	13	16
12. Desember	15	15	13	8	10	15	19
JUMLAH	109	93	83	81	82	81	95
Rata-rata	9	8	7	7	7	7	8

BANYAKNYA CURAH HUJAN
DI KECAMATAN KOTA KENDAL
TAHUN : 1989 sampai 1995

Tabel : 1.6

B U L A N	1989	1990	1991	1992	1993	1994	1995
(1)	(2)	(3)	(4)	(5)	(6)	(7)	(8)
01. Januari	119	657	212	124	607	504	180
02. Pebruari	231	151	752	141	182	118	388
03. Maret	134	241	148	119	35	504	146
04. April	67	170	125	55	129	100	21
05. Mei	196	51	74	178	60	-	218
06. Juni	116	45	4	44	74	15	141
07. Juli	48	85	2	10	22	-	39
08. Agustus	22	267	2	13	4	-	-
09. September	2	110	6	62	65	-	27
10. Oktober	90	30	-	131	41	17	18
11. Nopember	294	51	48	148	132	219	272
12. Desember	671	245	262	54	99	329	282
JUMLAH	2384	2103	1633	1079	1450	1806	1732
Rata-rata	199	175	136	90	121	150	144

Sumber Data : Dinas Pengairan Kec. Kota Kendal

BANYAKNYA BUMBU, RUMAH RUMAH DAN RUMAH
TETAPAN DI KECAMATAN KOTA KENDAL

TAHUN : 1995

Tahun : 1995

Tabel : 2.1

KEBUNDEHAN	DUKUH	RUMAH RUMAH	RUMAH TETAPAN
(1)	(2)	(3)	(4)
01. Sukodono	2	3	12
02. Candiroto	2	3	10
03. Trompo	3	3	11
04. Jotang	1	3	9
05. Mangkulrejo	1	1	5
06. Digerat	3	4	13
07. Jatis	1	2	6
08. Dugangin	2	2	10
09. Lungonharjo	5	5	20
10. Kalibantu wetan	1	2	9
11. Kebondalen	3	6	24
12. Ketap. ng	6	8	26
13. Banyutono	2	5	10
14. Karang Sari	4	5	22
15. Patukangan	3	3	12
16. Pegulon	3	8	19
17. Pekaman	-	3	10
18. Ngilir	2	3	14
19. Balok	-	1	5
20. Bandengan	4	3	10
JUMLAH	47	73	257

BANYAKNYA BALAI KELURAHAN DAN
KANTOR KELURAHAN DI KEC. KOTA
KENDAL TH: 1995

Tabel : 2.2

KELURAHAN	BALAI KELURAHAN	KANTOR KELURAHAN
(1)	(2)	(3)
01. Sukodono	1	1
02. Candiroto	1	1
03. Trompo	1	1
04. Jotang	1	1
05. Tunggulrejo	1	1
06. Sijeruk	1	1
07. Jetis	1	1
08. Bugangin	1	1
09. Längenharjo	1	1
10. Kalibuntu wetan	1	1
11. Kebondalem	1	1
12. Ketapang	1	1
13. Banyutowo	1	1
14. Karangasari	1	1
15. Patukangan	1	1
16. Pegulom	1	1
17. Pekasman	1	1
18. Ngilir	1	1
19. Balok	1	1
20. Bandengan	1	1
JUMLAH	20	20

PERBUKUAN PERHITUNGAN/ PENGHASILAN TANAH EKS
 BENGKOK DAN BORDO DESA DI KEC. KENDAL
 TAHUN ANGGARAN : 1995/1996
 (Dalam Hektar)

Tabel : 2.4

KELURAHAN	DEVELOP MUDA	DIGEMAKAN LEMEK		
		A	B	C
(1)	(2)	(3)	(4)	(5)
01. Sukodono	13,493	0,455	1,070	-
02. Candiroto	13,310	0,380	-	1,730
03. Trompo	6,800	0,615	3,760	-
04. Jotang	12,952	1,368	0,840	-
05. Punggulrojo	3,316	2,969	-	1,000
06. Sijeruk	6,056	8,029	1,180	-
07. J e t i s	7,221	2,859	-	-
08. Bugangin	9,241	0,744	-	0,300
09. Langgarharjo	20,965	-	0,025	-
10. Kalibuntaratan	23,270	0,285	2,670	-
11. Kebendalen	11,391	5,895	2,975	1,215
12. Metapang	16,930	0,900	3,570	0,500
13. Banyutowo	25,650	2,380	6,790	0,105
14. Karangbari	37,031	2,545	7,125	0,259
15. Patukingun	-	-	-	-
16. Pegulan	-	-	-	-
17. Pekuman	-	-	-	-
18. Ngilir	10,326	12,124	0,695	0,304
19. Balok	13,013	4,504	1,160	-
20. Sawiengan	14,925	0,565	-	-
Jumlah	245,950	46,617	31,482	5,413

HASIL INVENTARISASI TANJAH EKS BENGKOK DAN
BORDO DESA DI KECAMATAN KOTA KENDAL
TAHUN ANGGARAN : 1995/1996

(Dalam Hektar)

Tabel : 2.3

KELURAHAN	BENGKOK	BORDO DESA	JUMLAH
(1)	(2)	(3)	(4)
01. Sukodono	13,870	1,148	15,018
02. Candiroto	13,390	2,030	15,420
03. Trompo	10,125	1,050	11,175
04. Jotang	12,370	2,790	15,160
05. Tunggulrejo	6,655	0,630	7,285
06. Sijeruk	13,850	1,415	15,265
07. Jetis	8,340	1,740	10,080
08. Bugangin	9,235	1,050	10,285
09. Languharjo	21,204	2,846	24,050
10. Kalibuntaratan	21,090	5,135	26,225
11. Kebondolan	17,195	4,281	21,476
12. Ketapang	19,795	2,105	21,900
13. Banyutowo	31,040	3,285	34,925
14. Karangwari	37,500	9,460	46,960
15. Patukangan	-	-	-
16. Pegulan	-	-	-
17. Pakmanan	-	-	-
18. Ngilir	16,994	3,071	20,065
19. Balok	15,812	2,865	18,677
20. Bandengan	13,075	2,415	15,490
Jumlah	281,540	47,992	329,462

Sumber Data : Ka Ur. Pemerintahan Kcc. Kota Kendal

BANYAKNYA RUMAH TANGGA DAN BANGUNAN TEMPAT
TINGGAL DI KECAMATAN KOTA KENDAL

TAHUN : 1995

Tabel : 3.1

KELURAHAN	RUMAH TANGGA	BANGUNAN TEMPAT TINGGAL
(1)	(2)	(3)
01.Sukodono	452	448
02.Candiroto	557	504
03.Trompo	507	457
04.Jotang	367	366
05.Tunggulrejo	139	112
06.Sijerak	517	508
07.Jetis	217	212
08.Bugangin	345	327
09.Langenharjo	960	902
10.Kalibuntu wetan	473	349
11.Kebondalem	878	951
12.Ketapang	771	643
13.Banyutowo	833	695
14.Karangsari	917	794
15.Patukangan	360	328
16.Pegulon	536	519
17.Pekauman	252	243
18.Ngilir	432	366
19.Balok	271	222
20.Bandengan	782	679
JUMLAH	10.560	9.623

Sumber Data ; Monografi Kelurahan

BANYAKNYA RUMAH / TEMPAT TINGGAL PERDUEK

DI KECAMATAN KOTA KENDAL

TAHUN : 1995

Tabel : 3.2

KELURAHAN	PERGA- KER	1/2 PER- KUMBER	PAGAN	BALOK	JML
(1)	(2)	(3)	(4)	(5)	(6)
01. Sukodono	72	12	235	129	448
02. Candiroto	19	10	447	28	504
03. Trompo	20	19	209	209	427
04. Jotang	19	39	167	141	386
05. Tunggulrejo	5	8	87	12	112
06. Sijeruk	120	247	90	51	508
07. Jetis	33	51	167	31	212
08. Bugangin	105	84	130	8	327
09. Langenharjo	125	217	540	20	902
10. Kalibuntu wetan	146	60	113	30	349
11. Kobondolan	539	230	110	56	951
12. Metapang	48	67	256	272	643
13. Banyutowo	122	343	303	27	695
14. Karang Sari	103	230	241	220	794
15. Fatukangan	265	5	12	44	326
16. Pegulon	347	87	73	12	519
17. Pekuman	161	11	69	2	243
18. Ngilir	200	65	55	46	366
19. Balok	84	33	49	56	222
20. Bandengan	212	102	148	217	679
JUMLAH	2.745	1.828	3.357	1.318	9.623

LUAS WILAYAH, JUMLAH PENDUDUK DIPERINCI

LAKI LAKI , PEREMPUAN DI KECAMATAN KOTA

KENDAL TH: 1995

Tabel : 3.3

KEJURAHAN	LUAS WILAYAH (KM2)	PENDUDUK		JUMLAH
		L	P	
(1)	(2)	(3)	(4)	(5)
01. Sutodomo	1,18	980	1077	2057
02. Candoroto	1,08	1225	1248	2473
03. Trompe	0,93	1160	1187	2347
04. Jotang	0,96	817	817	1634
05. Tunggulrejo	0,39	288	296	584
06. Sijeruk	1,08	1072	1080	2152
07. Jotis	0,56	427	462	889
08. Bugangin	0,68	660	691	1351
09. Langanharjo	1,45	2038	2015	4053
10. Kalibuntu H	3,01	1051	1103	2154
11. Kobondalem	1,31	2126	2157	4283
12. Ketumpang	1,50	1635	1734	3369
13. Banyutowo	3,05	1490	1504	2994
14. Karangasari	4,03	2228	2206	4434
15. Patucanga	0,13	723	698	1421
16. Pegulon	0,23	1271	1353	2624
17. Pckamsan	0,36	592	573	1165
18. Ngilir	1,05	930	1000	1930
19. Balak	2,54	558	536	1094
20. Bandongan	1,97	1852	1784	3636
JUMLAH	27,49	23123	23521	46.644

BANYAKNYA PESUDUK WNA DAN WNI KEBURUMAH

CINA DIPERINCI PER KELURAHAN DI KECAMATAN

KOTA KENDAL

TAHUN 1995

Tabel : 3.4

KELURAHAN	WNA CINA			WNI KEB. CINA		
	IK	PR	JML	IK	PR	JML
(1)	(2)	(3)	(4)	(5)	(6)	(7)
01. Sukodono	-	-	-	-	-	-
02. Candiroto	-	-	-	-	-	-
03. Trompo	-	-	-	-	-	-
04. Jotang	-	-	-	-	-	-
05. Tunggulrejo	-	-	-	-	-	-
06. Sijeruk	-	-	-	-	-	-
07. Jotis	-	-	-	-	-	-
08. Bugangin	-	-	-	-	-	-
09. Lengenharjo	-	-	-	6	2	8
10. Kalibumtu W	-	-	-	4	5	9
11. Kebondalem	-	-	-	2	3	5
12. Ketapang	-	-	-	-	-	-
13. Banyutowo	-	-	-	-	-	-
14. Karangasari	-	-	-	-	-	-
15. Patikangan	-	-	-	-	-	-
16. Pegulon	2	4	6	56	69	125
17. Pekasman	11	7	18	25	19	44
18. Ngilir	-	-	-	-	-	-
19. Balok	-	-	-	-	-	-
20. Bandengan	-	-	-	-	-	-
JUMLAH	13	11	24	93	98	191

PERDULUK MENURUP KELOMPOK UMUR DAN JENIS
KELAMIN DI KECAMATAN KOTA KENDAL

TAHUN : 1995

Tabel :3.5

KELOMPOK UMUR	IK-JK	PESIMP.	JUMLAH
(1)	(2)	(3)	(4)
0 - 4	2217	2083	4300
5 - 9	2858	2679	5537
10 - 14	2890	3008	5898
15 - 19	2298	2147	4445
20 - 24	1660	1773	3433
25 - 29	1551	1829	3380
30 - 39	3755	3685	7440
40 - 49	2276	2427	4703
50 - 59	1923	1992	3915
60 ±	1695	1898	3593
JUMLAH	23.123	23.521	46.644

Sumber Data : Statistik Kec. Kota Kendal

**KEPADATAN PENDUDUK DI PERINCI PER KELURAHAN
DI KECAMATAN KOTA KENDAL**

TAHUN : 1995

Tabel :3.6

KELURAHAN	PENDUDUK (ORANG)	LUAS HIL. (KM2)	KEPADATAN (ORG/KM2)
(1)	(2)	(3)	(4)
01. Sukodono	2057	1,18	1743
02. Candiroto	2473	1,08	2289
03. Trompo	2347	0,93	2523
04. Jotang	1634	0,96	1702
05. Tunggulrejo	584	0,39	1497
06. Sijeruk	2152	1,08	1992
07. Jotis	889	0,56	1587
08. Bugangin	1351	0,68	1986
09. Lengenharjo	4053	1,45	2795
10. Kalibuntu w	2154	3,01	715
11. Kebondalem	4283	1,31	3269
12. Ketspang	3369	1,50	2246
13. Banyutowo	2994	3,05	981
14. Karang Sari	4434	4,03	1100
15. Patukangan	1421	0,13	10.930
16. Pegulon	2624	0,23	11.408
17. Pekusuman	1165	0,36	3236
18. Ngilir	1930	1,05	1838
19. Balok	1094	2,54	430
20. Bandengan	3636	1,97	1845
JUMLAH	46644	27,49	1696

Sumber Data : Statistik Kec. Kota Kendal

JUMLAH PENDUDUK LAKI LAKI TIAP 1000
PEREMPUAN (SEK RATIO.) DI KEC.KOTA
KENDAL TAHUN: 1995

Tabel : 3.7

KELURAHAN	PENDUDUK		SEK RATIO
	LAKI-LAKI	PEREMPUAN	
(1)	(2)	(3)	(4)
01. Sukodono	980	1077	909
02. Candiroto	1225	1248	981
03. Trompo	1160	1187	977
04. Jotang	817	817	1000
05. Tunggulrejo	288	296	972
06. Si Jaruk	1072	1080	992
07. Jetis	427	462	924
08. Bugangin	660	691	955
09. Lengenharjo	2038	2015	1011
10. Kalibantu w	1051	1103	952
11. Kebondalea	2126	2157	985
12. Ketapang	1635	1734	942
13. Banyutowo	1490	1504	990
14. Karanguari	2228	2206	1009
15. Patukangan	723	698	1035
16. Pegulca	1271	1353	939
17. Pekaman	592	573	1033
18. Ngilir	930	1000	930
19. Balok	558	536	1041
20. Bandengan	1852	1784	1038
JUMLAH	23.123	23.521	983

PERKEMBANGAN PENDUDUK PER TAHUN
DI KECAMATAN KOTA KENDAL
TAHUN : 1975 s/d 1995

Tabel : 3.8

T A H U N	JUMLAH PENDUDUK	PERKEMBANGAN PENDUDUK
(1)	(2)	(3)
1975	33.745	0,73
1976	33.991	1,38
1977	34.461	3,34
1978	35.661	2,18
1979	36.389	6,54
1980	38.769	1,16
1981	39.219	2,54
1982	40.057	1,57
1983	40.685	1,89
1984	41.453	1,32
1985	41.999	0,98
1986	42.410	1,50
1987	43.045	0,36
1988	43.198	0,38
1989	43.361	3,90
1990	45.054	3,76
1991	45.322	0,60
1992	45.600	0,34
1993	45.755	0,94
1994	46.185	0,99
1995	46.644	

Sumber Data: Mantis Koo. Kota Kendal

BANYAKNYA TRANSMIGRASI DI PERINCI MENURUT DAERAH
ASAL DAN TUJUAN DI KECAMATAN KOTA KENDAL

TAHUN: 1995

Tabel : 3.9

ASAL/DARI (KELORAHAN)	JUMLAH		DAERAH TUJUAN	TGL PEMBERANG KATAN :
	KK	JIWA		
(1)	(2)	(3)	(4)	(5)
01. Trompo	1	3	Kalbar	01-01-1995
02. Pegulon	1	2	Irja	06-02-1995
03. Balok	1	3	Sumbar	05-03-1995
04. Bugengin	3	11	Jambi	10-03-1995
05. Bandengan	2	9	Jambi	01-11-1995
JUMLAH	8	28	x	xx

Sumber Data : PTP 2 Transmigrasi Kec. Kota Kendal

BANYAKNYA PENDUDUK DIPERINCI MENURUT PENDIDIKAN
DI KEC. KOTA KENDAL (BAGI USIA 5TH.KEATAS)

TAHUN : 1995

Tabel : 3.10

KELURAHAN	P E N D I D I K A N						
	TMT AK/PT	TMT SLTA	TMT SLTP	TMT SD/ SDRT	TIDAK TAMAT SD	BELUM TAMAT SD	TIDAK SKLH
(1)	(2)	(3)	(4)	(5)	(6)	(7)	(8)
1. Sukodono	17	456	327	555	286	259	17
2. Candiroto	1	24	227	1305	3	213	200
3. Trompo	8	57	89	629	257	215	303
4. Jotang	-	74	32	53	218	186	153
5. Tunggurejo	3	39	56	137	86	53	48
6. Sijeruk	11	92	128	1219	286	264	97
7. Jetis	2	71	117	226	254	109	100
8. Bugangin	12	63	116	258	175	253	35
9. Langenharjo	63	701	713	886	211	466	450
10. Kalibuntuwetan	24	348	247	596	164	227	275
11. Kebondalem	126	630	104	1840	47	551	375
12. Ketapang	21	374	412	1576	158	473	75
13. Banyutowo	3	55	92	1172	291	381	625
14. Karang Sari	34	275	288	578	378	433	711
15. Patukangan	43	186	181	187	-	97	57
16. Pegulon	191	642	404	522	10	294	109
17. Pekauman	84	319	263	299	33	89	79
18. Ngilir	19	408	318	294	313	70	418
19. Balok	4	28	611	607	31	224	350
20. Bandengan	7	29	125	550	672	629	760
J u m l a h	673	4871	4750	13489	3873	4990	5297

Sumber data : Lap. Statistik Kel.

BANYAKNYA PDDK DIPERINCI MENURUT MATA PENCAHARIAN
DI KECJ KOTA KENDAL (BAGI USIA 10 TH. KE ATAS)

TAHUN : 1995

Tabel : 3.11

No. Urt Kel	Jenis Mata Pencabarian										
	Ptn Sdr	Brh Tn	Nly	Png sha	Brh Ind	Brh Bng	Pdg	Peng Akt	Pns/P Abri	Pens	Lain 2
(1)	(2)	(3)	(4)	(5)	(6)	(7)	(8)	(9)	(10)	(11)	(12)
1.	258	466	-	6	28	39	41	21	36	12	80
2.	125	1176	-	-	236	38	3	15	13	6	37
3.	470	407	2	7	357	11	7	45	27	15	470
4.	365	427	-	-	186	26	54	19	7	-	78
5.	40	151	3	-	35	8	5	1	18	3	26
6.	229	750	-	20	94	94	28	25	61	23	258
7.	98	77	-	-	47	67	12	32	15	2	347
8.	51	36	-	-	91	15	10	4	79	17	195
9.	43	108	-	1	559	182	200	70	152	136	1596
10.	67	180	1	2	55	96	15	21	119	23	562
11.	176	396	-	95	59	112	106	104	265	127	213
12.	148	645	552	4	233	59	72	15	86	34	885
13.	435	534	-	-	155	158	20	4	20	7	222
14.	398	389	192	15	89	76	192	132	156	75	1733
15.	4	19	-	117	178	197	28	59	132	68	95
16.	6	-	-	13	127	29	209	13	297	106	340
17.	2	3	-	13	16	2	35	7	66	67	73
18.	70	41	43	9	35	37	4	3	105	69	31
19.	62	134	37	-	59	61	5	4	18	7	28
20.	55	125	540	20	20	9	248	17	23	17	1021
Jml	2672	1370		2659	1294		1695		8.290		
	6064		372	1316		612	814				

Sumber data : Lap. Statistik Kel.

BANYAKNYA MUTASI PENDUDUK (L M D P)
DI KECAMATAN KOTA KENDAL
TAHUN : 1995

Tabel : 3.12

KELURAHAN	KELAHIRAN	KEMATIAN	DATANG	PERGI
(1)	(2)	(3)	(4)	(5)
01. Sujodono	30	18	6	9
02. Candiroto	70	14	9	1
03. Trompo	58	18	18	-
04. Jotang	24	20	2	-
05. Tunggulrejo	8	4	6	5
06. Sijeruk	35	17	9	22
07. Jetis	27	4	3	22
08. Bugangin	29	15	19	7
09. Lengenharjo	61	18	88	30
10. Kalibuntu w	27	10	35	11
11. Kebondalem	56	24	8	15
12. Ketapang	38	19	4	3
13. Banyutowo	29	15	4	32
14. Karang Sari	59	19	12	3
15. Patukangan	18	5	3	52
16. Pegulon	30	20	5	28
17. Pekaman	21	11	25	3
18. Ngilir	36	8	13	14
19. Balok	18	8	21	3
20. Bandengan	40	19	15	14
JUMLAH	714	286	XX	XX

Sumber Data : Lap. Keppres 52/77
Lap. Kependudukan

BANYAKNYA PUS AKSEPTOR KB AKTIF PER
KELURAHAN DI KECAMATAN KOTA KENDAL

TAHUN : 1995

Tabel : 3.13

KELURAHAN	P U S	K O N T R A S E P S I							
		IUD	PIL	KND	INP	STNK	MOP	MOH	JML
(1)	(2)	(3)	(4)	(5)	(6)	(7)	(8)	(9)	(10)
01. Sukodono	327	15	4	5	11	139	75	1	250
02. Candiroto	408	4	4	4	8	211	115	1	347
03. Trompo	350	7	1	8	9	187	95	1	288
04. Jotang	253	2	-	10	18	96	84	2	212
05. Tunggulrejo	86	11	2	8	6	24	22	1	74
06. Sijeruk	382	12	8	7	20	185	79	4	315
07. Jetis	154	2	1	6	5	76	39	-	129
08. Bugangin	234	22	2	10	9	92	57	2	194
09. Lengenharjo	592	56	4	44	8	253	117	5	487
10. Kalibuntu w	342	24	4	12	10	152	72	6	280
11. Kebondalem	657	56	9	45	22	258	130	20	540
12. Ketapang	565	13	6	24	46	188	188	6	471
13. Banyutowo	302	8	-	7	39	168	169	7	407
14. Karang Sari	650	36	11	20	12	192	255	10	536
15. Patukangan	238	51	4	15	3	62	40	20	195
16. Pegulon	362	85	10	37	7	76	62	25	302
17. Pekauman	156	39	1	4	2	51	24	9	130
18. Ngilir	314	42	2	16	5	97	92	6	260
19. Balok	178	11	-	4	7	63	57	2	144
20. Bandengan	575	1	5	10	2	277	168	-	463
JUMLAH	7323	407	78	289	269	2847	1915	128	6023

Sumber Data : EKKBN Kec. Kota Kendal

BANYAKNYA PEMELIK AGAMA DI KECAMATAN
KOTA KENDAL DI PERINCI PER KELURAHAN
TAHUN : 1995

Tabel : 3.14

KELURAHAN	ISLAM	KRIST. PROTS.	KRIST. KATIK.	BU- DEA	HIN - DU
(1)	(2)	(3)	(4)	(5)	(6)
01. Sukodono	2051	-	6	-	-
02. Candiroto	2469	-	4	-	-
03. Trompo	2333	14	-	-	-
04. Jotang	1634	-	-	-	-
05. Tunggulrejo	579	5	-	-	-
06. Sijeruk	2149	-	3	-	-
07. Jetis	889	-	-	-	-
08. Bugangin	1335	-	16	-	-
09. Langenharjo	3972	3	70	-	8
10. Kalibuntu w	2113	-	41	-	-
11. Kebondalem	4178	45	48	8	4
12. Ketapang	3360	9	-	-	-
13. Banyutowo	2994	-	-	-	-
14. Karangasari	4270	116	39	9	-
15. Patukangan	1329	35	57	-	-
16. Pegulon	2458	81	61	19	5
17. Pekamaan	1190	24	26	14	1
18. Ngilir	1919	7	4	-	2
19. Balok	1083	11	-	-	-
20. Bandengan	3626	10	-	-	-
JUMLAH	45.839	360	375	50	20

Sumber Data : Monografi Kelurahan

BANYAKNYA TEMPAT IBADAH DI KEC KOTA
KENDAL
TAHUN : 1995

Tabel : 3.15

KELURAHAN	MASJID	GEREJA	KUIL	MUSHOLLA/SURAU
(1)	(2)	(3)	(4)	(5)
01. Sukoono	1	-	-	10
02. Candiroto	1	-	-	9
03. Trompo	1	-	-	9
04. Jotang	1	-	-	8
05. Tunggulrejo	1	-	-	-
06. Sijeruk	1	-	-	5
07. Jetis	1	-	-	4
08. Bugangin	2	-	-	5
09. Langenharjo	-	-	-	10
10. Kalibuntu wetan	-	-	-	8
11. Kebondalem	1	3	-	18
12. Ketapang	1	-	-	12
13. Banyuto wo	1	-	-	13
14. Karang Sari	2	1	-	7
15. Patukangan	-	1	-	6
16. Pegulon	1	1	-	9
17. Pekauman	1	-	-	4
18. Ngilir	-	-	-	5
19. Balok	-	-	-	3
20. Bandongan	1	-	-	5
JUMLAH	17	6	-	150

Sumber Data : Monografi Kelurahan

PESERTA CALON JAMA'AH HAJI DI KEKAWAYAN

KOTA KENDAL DI PERINCI PER KELURAHAN .

TAHUN : 1992 sampai dg Th.1994/1995

Tabel : 3.16

KELURAHAN	CALON PESERTA JAMA'AH HAJI		
	1992/1993	1993/1994	1994/1995
(1)	(1)	(2)	(3)
01. Sukodono	-	-	5
02. Candiroto	-	-	1
03. Trompo	-	3	1
04. Jotang	-	-	2
05. Tunggulrejo	-	-	-
06. Sijeruk	-	-	-
07. Jetis	1	3	-
08. Bugangin	-	1	3
09. Langenharjo	6	4	4
10. Kalibuntu wetan	-	2	-
11. Kebondalem	4	4	7
12. Ketapang	3	2	6
13. Bangutowo	4	6	6
14. Karangasri	1	2	1
15. Patukangen	2	3	-
16. Pegulon	5	8	4
17. Pekaman	3	3	6
18. Ngilir	-	5	-
19. Balok	-	-	2
20. Bandengan	3	6	4
JUMLAH	32	52	52

BANYAKNYA NIKAH, TALAQ, CERAI DAN RUJUK
DI KECAMATAN KOTA KENDAL
TAHUN : 1995

Tabel :3.17

KELURAHAN	NIKAH	TALAQ	CERAI	RUJUK
(1)	(2)	(3)	(4)	(5)
01. Sukodono	18	1	2	-
02. Candiroti	21	-	-	-
03. Trompo	15	2	2	-
04. Jotang	15	1	2	-
05. Tunggulrejo	3	-	-	-
06. Sijeruk	29	1	-	-
07. Jetis	8	-	-	-
08. Bugangin	14	-	-	-
09. Längenharjo	33	-	-	-
10. Kalibuntu w	14	-	-	-
11. Kebondalem	49	-	2	-
12. Ketapang	27	-	-	-
13. Banyutowo	24	2	1	-
14. Karang Sari	33	3	-	-
15. Patukangan	7	-	-	-
16. Pegulon	20	-	-	-
17. Pekaman	13	-	-	-
18. Ngilir	19	-	1	-
19. Balok	7	-	-	-
20. Bandengan	35	2	1	-
JUMLAH	404	12	11	-

Sumber data : KUA. Kec. Kota Kendal

BANYAKNYA SEKOLAH TA, MURID DAN GURU

DIPERINCI PER KELURAHAN DI

KECAMATAN KOTA KENDAL

TAHUN : 1995

Tabel ; 4.1

KELURAHAN	B A N Y A K N Y A		
	SEKOLAHAN	MURID	GURU
(1)	(2)	(3)	(4)
01. Sukodono	-	-	-
02. Candirot	1	37	4
03. Trompo	1	79	4
04. Jotang	-	-	-
05. Tunggilrejo	-	-	-
06. Sijerk	-	-	-
07. Jetis	-	-	-
08. Bangin	1	14	2
09. Langenharjo	1	39	3
10. Kalibuntuwetan	1	31	2
11. Lebndalem	1	32	4
12. Ketapang	1	31	3
13. Banyutowo	-	-	-
14. Karangasari	1	94	3
15. Patukangan	2	151	6
16. Pegulon	3	330	12
17. Pekaman	1	25	2
18. Ngilir	1	45	3
19. Balok	1	12	1
20. Bandangan	2	65	5
J M L A H	17	1.005	54

Sumber data : Depdikbud Kec. Kota Kendal

**BANYAKNYA SEKOLAH DASAR DAN MADRASAH IBTI
DA' IYAH, MURID DAN GURU DIPERINCI
PER KELURAHAN DI KEC. KENDAL**

- TAHUN AJARAN : 1995/1996

Tabel : 4-2

KELURAHAN	SEKOLAH DASR			M.I		
	SEK	MURID	GURU	SEK	MURID	GURU
(1)	(2)	(3)	(4)	(5)	(6)	(7)
01. Sukodono	2	235	11	-	-	-
02. Candiroto	2	361	14	-	-	-
03. Trompo	2	400	15	-	-	-
04. Jotang	2	217	16	-	-	-
05. Tunggulrejo	1	230	6	-	-	-
06. Bugangin	1	211	6	1	70	6
07. Sijeruk	2	252	15	-	-	-
08. Jetis	-	-	-	-	-	-
09. Langanharjo	4	700	28	-	-	-
10. Kalibuntu wetan	1	150	6	1	81	8
11. Kebondalem	2	461	14	-	-	-
12. Ketapang	2	451	16	-	-	-
13. Banyutowo	2	432	14	-	-	-
14. Karangasari	3	497	22	-	-	-
15. Patukangan	1	205	8	-	-	-
16. Pagulon	2	480	19	-	-	-
17. Pekusuman	1	295	9	1	86	6
18. Ngilir	2	375	14	-	-	-
19. Balok	1	225	8	-	-	-
20. Bandengan	3	625	24	-	-	-
J U M L A H	36	6802	265	3	237	20

Sumber data : Depdikbud Kec. Kota Kendal

BANYAKNYA SEKOLAH LANJUTAN PERTAMA NEGERI & SWASTA

MURID DAN GURU DI KEC. KENDAL

TAHUN AJARAN : 1995/1996

Tabel : 4.3

KEJURAHAN	NEGERI			SWASTA		
	SEK	MD	GURU	SEK	MD	GURU
(1)	(2)	(3)	(4)	(5)	(6)	(7)
01. Sukodono	1	406	19	-	-	-
02. Candiroto	-	-	-	-	-	-
03. Trompo	-	-	-	-	-	-
04. Jotang	-	-	-	-	-	-
05. Tunggulrejo	-	-	-	-	-	-
06. Sijeruk	-	-	-	-	-	-
07. Jetis	-	-	-	-	-	-
08. Bugangin	-	-	-	1332	332	25
09. Lengenharjo	-	-	-	1	272	24
10. Kalibuntu wt	-	-	-	-	-	-
11. Kebondalem	-	-	-	-	-	-
12. Ketapang	-	-	-	-	-	-
13. Banyutowo	-	-	-	-	-	-
14. Karangasari	-	-	-	-	-	-
15. Patulangan	2	1242	68	-	-	-
16. Pegulon	-	-	-	2	566	44
17. Pekuman	-	-	-	1	133	14
18. Ngilir	-	-	-	-	-	-
19. Balok	-	-	-	-	-	-
20. Bandengan	-	-	-	-	-	-
J U M L A H	3	1648	87	5	1303	107

**BANYAKNYA SEKOLAH LANJUTAN ATAS NEGERI DAN SWASTA
MURID DAN GURU DI KEC . KENDAL**

TAHUN AJARAN : 1995/1996

Tabel :4.4

KELURAHAN	NEGERI			SWASTA		
	SEK	MED	GURU	SEK	MED	GURU
(1)	(2)	(3)	(4)	(5)	(6)	(7)
01. Sukodono	-	-	-	-	-	-
02. Candiroto	-	-	-	-	-	-
03. Trompo	-	-	-	-	-	-
04. Jotang	-	-	-	-	-	-
05. Tunggulrejo	-	-	-	-	-	-
06. Sijeruk	-	-	-	-	-	-
07. Jetis	-	-	-	-	-	-
08. Bugangin	1	1277	63	-	-	-
09. Langenharjo	-	-	-	1	203	15
10. Kalibuntu wt	-	-	-	-	-	-
11. Kebondalem	-	-	-	1	351	18
12. Ketapang	-	-	-	-	-	-
13. Banyutowo	-	-	-	-	-	-
14. Arangsari	-	-	-	-	-	-
15. Patukangan	-	-	-	-	-	-
16. Pegulon	-	-	-	1	322	25
17. Pekaman	-	-	-	2	401	47
18. Ngilir	-	-	-	1	236	55
19. Balok	-	-	-	-	-	-
20. Bandengan	-	-	-	-	-	-
J U M L A H	1	1277	63	6	1519	160

BANYAKNYA DOKTER, TENAGA MEDIS (MANTRI KESEHATAN)

DUKUN BAYI, BIDAN DAN JURU SUNAT

PER KELURAHAN DI KEC. ADL

TAHUN : 1995

Tabel : 4.5

KELURAHAN	B A N Y A K N Y A				
	DOK TER	MANTRI KES	BIDAN	DUKUN BAYI	JURU SUNT
(1)	(2)	(3)	(4)	(5)	(6)
01. Sukodono	1	2	-	2	-
02. Candiroto	-	1	-	2	-
03. Trompo	-	-	1	3	-
04. Jotang	-	-	1	1	-
05. Tunggulrejo	-	1	1	-	-
06. Sijeruk	-	-	1	2	-
07. Jetis	-	-	-	1	-
08. Bugangin	1	2	1	1	1
09. Langenharjo	-	8	-	3	-
10. Kalibuntu wetan	-	1	1	2	-
11. Kebondalem	4	2	4	1	1
12. Ketapang	-	1	1	1	-
13. Banyutowo	-	1	2	2	-
14. Karang Sari	1	2	1	2	1
15. Patukangan	3	1	1	1	-
16. Pegulon	4	5	1	-	1
17. Pekauman	1	-	1	1	-
18. Ngilir	7	-	1	1	-
19. Balok	-	-	-	-	-
20. Bandengan	-	1	1	2	-
J U M L A H	22	28	18	27	4

BANYAKNYA RUMAH SEHAT TYPE A,B,C

DI KECAMATAN KOTA KENDAL

TAHUN : 1995

Tabel : 4.6

KEJURAHAN	TYPE RUMAH SEHAT			
	A	B	C	JUMLAH
(1)	(2)	(3)	(4)	(5)
01. Sukodono	72	91	295	448
02. Candaroto	8	60	436	504
03. Troopo	57	249	149	457
04. Jotang	52	227	87	266
05. Tunggulrejo	-	5	107	112
06. Sijaruk	1	170	337	508
07. Jetis	16	104	92	212
08. Bugangin	148	112	57	327
09. Langanharjo	71	306	427	902
10. Kalibuntu wt	83	118	143	349
11. Kobondalem	354	423	174	951
12. Ketapang	206	310	127	643
13. Banyutowo	40	89	566	695
14. Karangasari	107	211	476	794
15. Patukangen	15	86	225	326
16. Pegulon	347	160	12	519
17. Pekursan	87	85	71	243
18. Ngilir	57	109	200	366
19. Balok	14	144	62	722
20. Bandengan	17	126	436	679
J U M L A H	1.813	2.116	4.469	9.623

Sumber Data : Kaur Bang Koo. Kota Kendal

BANYAKNYA SARANA AIR BERSIH DI KEC. KOTA

KENDAL TAHUN : 1995

Tabel : 4-7

KELURAHAN	SMR ART PEM	SPT		S. GALI		PAM SR	HID LIS UM
		IHP	SMD	IHP	SMD		
(1)	(2)	(3)	(4)	(5)	(6)	(7)	(8)
01. Sukodono	2	45	4	5	222	-	6
02. Candirote	-	29	-	5	125	-	-
03. Trocipo	-	20	-	5	90	-	-
04. Jotang	-	30	-	-	105	-	1
05. Tunggulrejo	1	-	-	-	44	-	-
06. Sijeruk	-	10	-	5	118	36	6
07. Jotis	-	10	-	-	128	-	-
08. Bugangin	1	25	2	-	100	60	-
09. Langenbarjo	1	20	-	-	231	283	5
10. Kalibunturt	1	10	1	-	247	71	-
11. Kebondalem	1	10	-	-	445	369	1
12. Ketapang	-	20	-	4	203	30	6
13. Banyutowo	1	13	-	-	78	-	-
14. Karangwari	2	15	-	-	114	200	-
15. Patukangan	-	3	-	1	25	209	-
16. Pegulon	2	2	-	7	16	374	-
17. Paksauman	1	-	-	1	13	288	-
18. Ngilir	2	-	-	1	15	137	-
19. Balok	-	10	-	1	27	16	-
20. Bandangan	4	-	-	-	10	245	-
J U M L A H	19	272	7	35	2.356	2.318,29	

Sumber data : Puskorwas I dan II

BANYAKNYA JAMBAH UMUM DAN JAMBAH KELUARGA

DIPERIBECI PER KELURAHAN DI KEC.

KOTA KENDAL TH: 1995

Tabel : 4.8

KELURAHAN	JAMBAH UMUM	JAMBAH KELUARGA	
		LEPRES	SHADATA
(1)	(2)	(3)	(4)
01. Sukodono	-	105	55
02. Candiroto	-	110	30
03. Trompo	1	50	37
04. Jotang	1	5	13
05. Tunggulrejo	1	10	21
06. Sijeruk	2	100	34
07. Jotis	-	-	20
08. Bugangin	2	100	10
09. Lengenharjo	3	6	258
10. Kalibuntawt	3	-	71
11. Kebardalea	6	-	152
12. Kotasrang	-	-	28
13. Banyutowo	-	-	12
14. Karangseri	3	-	49
15. Patukangan	3	-	189
16. Pegulon	3	-	323
17. Pakseman	7	-	114
18. Ngilir	2	-	65
19. Balok	-	-	20
20. Bardengan	-	-	15
J U M L A H	37	486	1.516

BASTAKTIA JAMBAH UMUM DAN JAMBAH KELUARGA

DIPERIKSI PER KELURAHAN DI KEC.

KOTA KEENDAL TH: 1995

Tabal : 4.8

KELURAHAN	JAMBAH UMUM	JAMBAH KELUARGA	
		TERPES	SEHADA YA
(1)	(2)	(3)	(4)
01. Sakodono	-	105	55
02. Candiroto	-	110	30
03. Trospo	1	50	37
04. Jotang	1	5	13
05. Tunggulrejo	1	10	21
06. Sijeruk	2	100	34
07. Jotis	-	-	20
08. Bugangin	2	100	10
09. Lengenbarjo	3	6	258
10. Kalibumtu wt	3	-	71
11. Kebondalea	6	-	152
12. Kotayang	-	-	28
13. Banyutowo	-	-	12
14. Karangseri	3	-	49
15. Patukangan	3	-	189
16. Pegulon	3	-	323
17. Pekerman	7	-	114
18. Egilir	2	-	65
19. Balok	-	-	20
20. Bandangan	-	-	15
J U M L A H	37	486	1.516

LIJAS LAHAH/ SAWAH DI PERTECI PER KEMIRAHAN
DI KECAMATAN KOTA KENDAL

TAHUN : 1995
(dlm Ha)

Tabel : 5.1

KELURAHAN	IRIGASI TEHENS	TADAH HUJAN	JUMLAH
(1)	(2)	(3)	(4)
01. Sakodono	17,5	54,3	71,8
02. Candiroto	27,1	29,6	56,7
03. Trompo	51,0	-	51,0
04. Jotang	67,7	-	67,7
05. Tunggulrejo	-	32,3	32,3
06. Sijeruk	75,1	-	75,1
07. Jetis	-	44,3	44,3
08. Bugangin	52,0	-	52,0
09. Langenbarjo	83,0	10,0	93,0
10. Kalibuntu w:	131,0	-	131,0
11. Kobondalen	82,8	-	82,8
12. Ketapung	95,0	-	95,0
13. Banyutoro	201,0	-	201,0
14. Karangcari	227,9	-	227,9
15. Patukangan	-	-	-
16. Pegulon	-	-	-
17. Pakaman	21,9	-	21,9
18. Ngilir	62,5	-	62,5
19. Balak	86,0	27,2	113,2
20. Bandongan	66,2	-	66,2
J U M L A H	1.347,7	197,7	1.545,4

LUAS PANEN DAN PRODUKSI PADI DI PERINCI PER
KELURAHAN DI KECAMATAN KOTA KENDAL
TAHUN : 1995

Tabel : 5.2

KELURAHAN	LUAS PANEN (HA)	PRODUKSI (TON)
(1)	(2)	(3)
01. Sukodono	67	542,3
02. Candiroto	158	901,6
03. Trompo	168	1277,5
04. Jotang	97	485,3
05. Tunggalrejo	32	253,3
06. Sijaruk	134	884,7
07. Jetis	46	230,8
08. Bugangin	19	95,6
09. Langanharjo	82	591,3
10. Kalibuntu w	186	1102,1
11. Kebondalem	66	528,4
12. Ketapang	134	978,9
13. Banyutowo	213	1170,4
14. Karang Sari	271	2216,8
15. Patukangan	-	-
16. Pegulom	-	-
17. Pekamaan	77	623,7
18. Ngilir	144	1238,4
19. Balok	302	2567,0
20. Bandengan	103	710,1
JUMLAH	2299	17932,2

Sumber Data : Mantri Pertanian Kec. Kota Kendal

PRODUKSI JAGUNG DAN PALAWIJA DI WILAYAH
KECAMATAN KOTA KENDAL

TAHUN ; 1993&1995

Tabel : 5.3

JENIS TANAMAN	1993		1994		1995	
	LUAS PANEN (HA)	PROD (TON)	LUAS PANEN (HA)	PROD (TON)	LUAS PANEN (HA)	PROD (TON)
(1)	(2)	(3)	(4)	(5)	(6)	(7)
01. Jagung	-	-	28	109	1	3,9
02. Kacang Panjang	39	156	91	318	25	87,4
03. Lain lain	3	3	51	51	78	78,0

Sumber Data : Mantri Pertanian Kec. Kota Kendal

PRODUKSI TANAMAN PERDAGANGAN DI WILAYAH
KECAMATAN KOTA KENDAL
TAHUN ; 1992- 1995

Tabel : 5.4

T A H U N	KELAPA (BUTIR)	TEBKAU (KW)	KAPOK (KO)
(1)	(2)	(3)	(4)
1992	315.375	30	286
1993	310.576	778	289
1994	310.444	679	273
1995	311.022	678	298

Sumber Data : Disbun Kec. Kota Kendal

DATA LUAS PANEN DAN PRODUKSI TAMBAK
DI KECAMATAN KOTA KENDAL TAHUN:

1986/1987 - 1994/1995

Tabel : 5.5

T A H U N	LUAS PANEN	P R O D U K S I (Kg)	
		UDANG	BANJENG
(1)	(2)	(3)	(4)
1986/1987	11	3800	28.500
11987/1988	18	3544	8.565
1988/1989	61,5	12995	1.255
1989/1990	36	18168	8.595
1990/1991	59,5	23600	17.450
1991/1992	114	49230	11.525
1992/1993	46	29175	6.525
1993/1994	53	23035	12.605
1994/1995	47	42030	16.190

Sumber data: Mantri Perikanan Kec. Kota Kendal

BANYAKNYA TERNAK BESAR DAN TERNAK KECIL
 DI KECAMATAN DORA KENDAL
 TAHUN : 1995

Tabel : 5.7

KELURAHAN	TERNAK BESAR			TERNAK KECIL	
	SAPI	KERB.	KUDA	KAMBING	DOMBA
(1)	(2)	(3)	(4)	(5)	(6)
01. Sukodono	-	4	1	31	35
02. Candiroto	3	15	1	687	312
03. Trompo	-	9	7	36	24
04. Jotang	-	4	-	55	15
05. Tunggulrejo	-	-	-	163	63
06. Sijeruk	-	10	-	-	97
07. Jetis	10	-	-	-	8
08. Bugangin	-	-	-	4	42
09. Langenharjo	-	14	-	28	25
10. Kalibuntuwetan	-	-	1	16	14
11. Kebondalem	-	9	1	15	15
12. Ketapang	-	3	-	98	21
13. Banyutowo	-	7	-	81	400
14. Karang Sari	-	-	-	48	42
15. Patukangan	-	-	-	-	7
16. Pegulon	-	-	-	-	-
17. Pekauman	-	-	-	-	16
18. Ngilir	-	-	1	16	26
19. Balok	-	4	-	-	27
20. Bandengan	-	-	2	200	75
J U M L A H	13	73	14	1462	1264

Sumber data : Monografi Kel.

BANYAKNYA UNGGAS DI PERINGI PER KELURAHAN
DI KABUPATEN KOTA MERTAL
TAHUN : 1995

Tabel : 5.8

KELURAHAN	AYAM KAMPUNG	AYAM RAS	ITIK	ITIK MANILA
(1)	(2)	(3)	(4)	(5)
01. Sukodono	3000	-	84	6
02. Candiroti	2172	-	315	1593
03. Trompo	1007	-	912	33
04. Jotang	1250	-	175	8
05. Tunggulrejo	355	-	36	-
06. Sijeruk	3000	-	25	12
07. Jetis	500	-	270	4
08. Bugangin	3825	-	825	85
09. Langanharjo	2831	300	400	25
10. Kalibuntu wetan	1913	-	75	-
11. Aebondalem	1105	120	28	10
12. Aetapang	3958	-	258	36
13. Banyutowo	3653	-	439	109
14. Aarangsari	3145	-	2663	127
15. Patukangan	420	-	-	-
16. Pegulon	749	-	-	-
17. Pekauman	558	-	-	-
18. Ngilir	253	-	425	4
19. Balok	1075	-	760	-
20. Bandengan	3000	-	105	21
J U M L A H	37.079	420	7.795	2.073

Sumber data : Monografi Kel.

BANYAANYA PESAWAT RADIO, TELEVISI & TELEPHON

LIST.PLN PER KELURAHAN DI NEC. BOTA NENDAL

TAHUN : 1995

Tabel : 6.1

KELURAHAN	PESAWAT RADIO	T.V.	TELEPHON	LIST.PLN (SPEDO.M)
(1)	(2)	(3)	(4)	(5)
01. Sukodono	10	26	5	118
02. Candiroto	14	68	-	113
03. Candiroto	26	13	1	150
04. Jotang	15	32	-	77
05. Tunggulrejo	25	35	-	30
06. Sijefuk	60	43	1	325
07. Jetis	12	58	-	77
08. Bugangin	12	45	6	125
09. Lengenharjo	39	208	18	417
10. Kalibuntu .w	94	65	3	176
11. Sebondalem	392	273	17	686
12. Ketaoang	17	136	4	685
13. Banyutowo	32	80	-	472
14. Karangssari	43	164	6	525
15. Patukangan	68	122	24	545
16. Pegulon	194	289	63	332
17. Pekauman	15	115	24	518
18. Ngilir	11	106	7	237
19. Balok	38	35	-	237
20. Bandengan	75	158	1	71
J U M L A H	1.192	2.071	200	5.406

BANYAKNYA SARANA ANGKUTAN DARAT KENDARAAN

BERMOTOR DI KECAMATAN KOTA KENDAL

TAHUN : 1995

Tabel : 6.2

KELURAHAN	KENDARAAN BER MOTOR				
	Colt	Bus	Truk	Mbl Prbd Dinas	Spd Mtr
(1)	(2)	(3)	(4)	(5)	(6)
01. Sukodono	4	-	-	4	26
02. Candiroto	-	-	-	-	43
03. Jotang	-	-	-	-	16
04. Trompo	-	-	-	2	10
05. Tunggulrejo	-	-	-	-	11
06. Sijeruk	-	-	-	2	41
07. Jetis	2	-	-	2	24
08. Dugangin	1	-	-	3	15
09. Langenharjo	5	-	5	10	168
10. Kalibuntu ut	1	-	1	10	41
11. Kebondalem	9	-	2	25	120
12. Ketapang	11	-	7	5	42
13. Banyutowo	-	-	-	-	51
14. Karang Sari	13	-	-	3	59
15. Patukangan	7	-	-	15	54
16. Pegulon	15	-	1	107	170
17. Polokan	6	-	10	15	33
18. Ngilir	-	-	4	6	19
19. ...	-	-	-	-	20
20. ...	1	-	-	-	10
Jumlah	75	7	30	209	1001

BANYAKNYA SARANA ANGKUTAN BERAT KEDARIFAN TIDAK
BER MOTOR DI KECAMATAN BOTA KENDAL

TAHUN : 1995

Tabel : 6.3.

KELURAHAN	KEDARIFAN TIDAK BER MOTOR		
	DOKAR	GEROBAG DORONG	BEGAK
(1)	(2)	(3)	(4)
01. Sukodono	1	-/2	25
02. Candiroto	1	-/7	8
03. Trompo	7	-/-	40
04. Jotang	-	-/-	46
05. Tamgulrejo	-	-/-	-
06. Sijeruk	-	-/1	25
07. Jetis	-	-/-	29
08. Bugangin	-	4/-	12
09. Lengenharjo	-	-/	18
10. Kalibuntu wt	1	-/-	29
11. Kebondalem	2	-/-	4
12. Zetapang	-	-/-	20
13. Banyutowo	-	-/-	20
14. Karang Sari	-	-/-	-
15. Patukangan	-	-/-	8
16. Pegulon	-	-/2	2
17. Pekauman	-	-/-	5
18. Ngilir	-	-/-	5
19. Balok	-	-/-	7
20. Bandengan	3	-/-	10
J U M L A H	15	4/ 12	313

Sumber Data : Monografi Kel

PANJANG JALAN KECAMATAN KOTA KENDAL
TAHUN : 1995

Tabel : 6.4

KE A D A A N	PANJANG JALAN (KILO METER)	
	1994 (1)	1995 (2)
I. JENIS PERMUKAAN :		
a. Aspal	80,90	80,90
b. Keribil	0,60	0,60
c. Tanah	0,50	0,50
JUMLAH	82,00	82,00
II. KONDISI JALAN :		
a. Baik	13,68	30,0
b. Sedang	28,71	25,0
c. Rusak	36,15	27,0
d. Rusak berat	3,46	0,0
JUMLAH	82,00	82,00
III. KELAS JALAN :		
a. Kelas I	-	-
b. Kelas II	3,80	3,80
c. Kelas III	9,50	9,50
d. Kelas II A	2,40	2,40
e. Kelas IV	9,60	9,60
f. Kelas V	56,70	56,70
JUMLAH	82,00	82,00

BANYAKNYA PENDERITA CACAT DI WILAYAH KEC.
KOTA KENDAL
TAHUN : 1995

Tabel : 7.1

KELURAHAN	TUNA NETRA	TUBUH	MENTAL	BISU TULI	KRONIS	JUMLAH
(1)	(2)	(3)	(4)	(5)	(6)	(7)
01.Sukodono	6	2	8	-	-	16
02.Candiroto	1	9	-	-	-	10
03.Trompo	-	3	2	1	-	6
04.Jotang	2	-	-	-	-	2
05.Tunggulrejo	-	-	-	1	1	2
06.Sijeruk	2	3	-	1	-	6
07.Jetis	1	3	1	1	-	6
08.Bugangin	-	4	5	-	2	11
09.Langenharjo	3	2	8	1	-	14
10.Kalibuntu wt	1	3	3	-	-	7
11.Kebondalem	6	9	6	-	-	21
12.Ketapang	4	7	3	-	-	14
13.Banyutowo	5	6	4	5	-	20
14.Karangsari	3	5	1	1	-	10
15.Patukangan	2	3	3	1	-	9
16.Pegulon	-	-	2	3	-	5
17.Pekauman	-	2	2	1	-	5
18.Ngilir	3	1	-	1	-	5
19.Balok	-	4	2	3	-	6
20.Bandengan	-	4	2	3	-	9
JUMLAH	39	71	53	20	3	184

Sumber Data : Diras Sosial Keo. Kota Kendal

HASIL PEROLEHAN SUARA DARI PEMILU 1992
 DI WILAYAH KECAMATAN KOTA KENDAL DI PE
 RINCI PER KELURAHAN
UNTUK : D P R PUSAT

Tabel : 8.1

KELURAHAN	D. P. R. PUSAT			
	P P P	GOIKAR	PDI	JUMLAH
(1)	(2)	(3)	(4)	(5)
01. Sukodono	626	254	143	1023
02. Candiroto	763	240	158	1161
03. Trompo	662	364	92	1118
04. Jotang	501	239	109	849
05. Tunggulrejo	3	329	5	337
06. Sijeruk	465	501	218	1184
07. Jetis	238	154	43	435
08. Bugangin	288	325	107	720
09. Kalibuntu w	371	547	195	1113
10. Kebondalem	764	1253	345	2362
11. Karsangsari	526	1065	640	2231
12. Langenharjo	603	1185	501	2289
13. Ketapang	752	593	442	1787
14. Banyutowo	1009	345	146	1500
15. Patukangan	207	646	124	977
16. Pegulon	306	1135	230	1671
17. Pekauman	218	415	100	733
18. Ngilir	333	662	233	1228
19. Balok	137	284	129	550
20. Bandengan	761	559	322	1642
JUMLAH	9.533	11.095	4.282	24.910

Sumber Data : PPS Kec. Kota Kendal

HASIL PEROLEHAN SUARA DARI PEMILU 1992
DI WILAYAH KECAMATAN KOTA KENDAL DI PE
RINCI PER KELURAHAN
UNTUK : D P R T K . I

Tabel : 8.2

KELURAHAN	D. P. R. TINGKAT I			
	P. P. P	GOLAKR	P. D. I	JUMLAH
(1)	(2)	(3)	(4)	(5)
01. Sukodono	633	251	147	1031
02. Candirote	762	239	162	1163
03. Trompo	693	357	87	1137
04. Jetis	512	233	106	851
05. Tunggulrejo	3	324	9	336
06. Sijeruk	441	522	219	1182
07. Jetis	222	148	43	413
08. Bugangin	292	322	118	732
09. Kalibuntu w	371	547	195	1113
10. Kebondalem	771	1231	342	2344
11. Karangasari	526	1065	640	2231
12. Langenharjo	599	1184	506	2289
13. Ketapang	763	518	445	1726
14. Banyutowo	1008	354	140	1502
15. Patukangan	215	633	113	961
16. Pegulon	312	1128	222	1662
17. Pekauman	214	416	97	727
18. Ngilir	333	643	237	1215
19. Balok	147	399	123	669
20. Bandengan	771	551	327	1649
JUMLAH	9.595	11.054	4.285	24.864

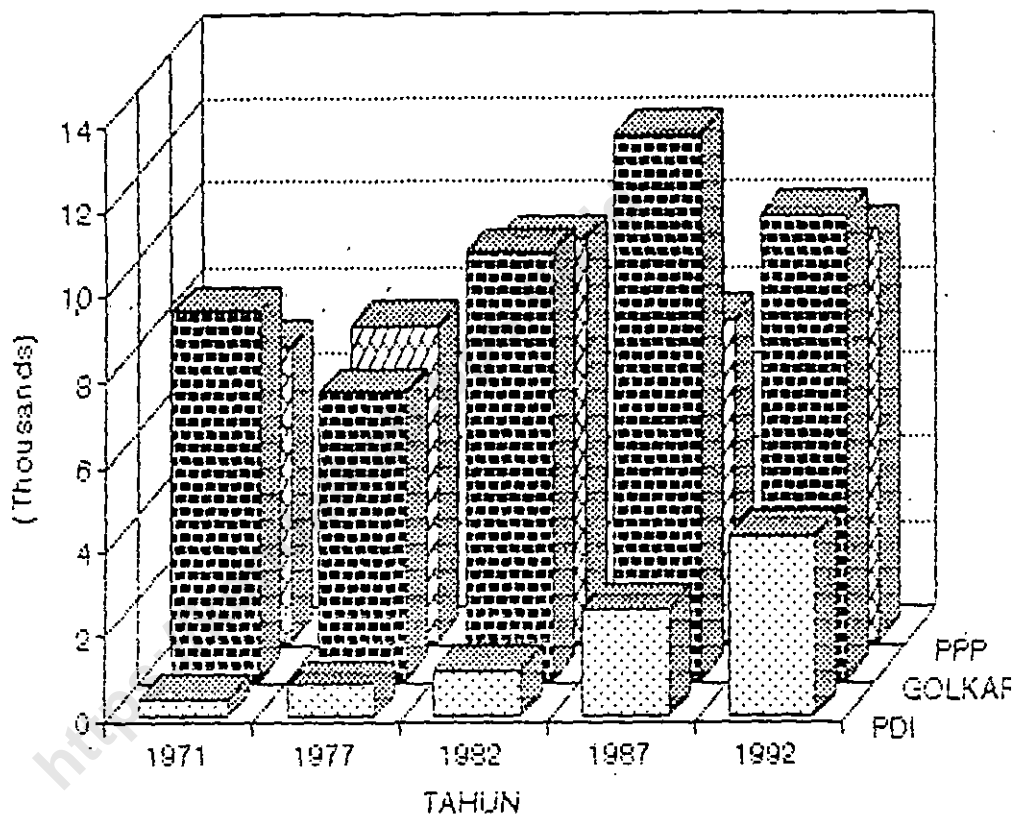
Sumber Data : PPS Keo. Kota Kendal

HASIL PEROLEHAN SUARA DARI PEMILU 1992
 DI WILAYAH KECAMATAN KOTA KENDAL DI PE
 RINCI PER KELURAHAN
UNTUK : D P R T K II

Tabel : 8.3

KELURAHAN	D. P. R. TINGKAT II			
	P P P	COLAKAR	P D I	JUMLAH
(1)	(2)	(3)	(4)	(5)
01. Sukodono	643	142	136	1021
02. Candiroto	770	236	160	1166
03. Trompo	678	373	90	1141
04. Jetis	505	239	109	853
05. Tunggulrejo	2	331	3	336
06. Sijeruk	464	502	213	1179
07. Jetis	239	158	46	443
08. Bugangin	278	330	117	725
09. Kalibuntu w	370	555	194	1119
10. Kebondalem	766	1218	347	2331
11. Karang Sari	534	1074	648	2256
12. Langenharjo	603	1155	486	2244
13. Ketapang	741	579	448	1768
14. Banyutowo	1026	344	145	1515
15. Patukangan	206	623	117	946
16. Pegulon	322	1098	218	1638
17. Pekaman	223	407	93	723
18. Ngilir	335	632	241	1208
19. Balok	146	291	122	559
20. Bandengan	768	551	320	1639
JUMLAH	9.624	10.903	4.258	24.785

HASIL PENGHITUNGAN SUARA PEMILU KECAMATAN KENDAL



TAHUN	PPP	GOLKAR	PDI	JUMLAH
(1)	(2)	(3)	(4)	(5)
1971	6,974	8,652	390	16,016
1977	7,414	6,758	756	14,928
1982	9,426	9,989	1,118	20,533
1987	7,563	12,772	2,524	22,859
1992	9,624	10,903	4,258	24,785