

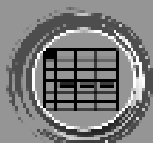
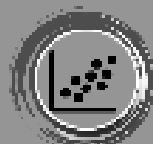


KECAMATAN LHOXSUKON

DALAM ANGKA **2019**



BADAN PUSAT STATISTIK
KABUPATEN ACEH UTARA



KECAMATAN LHOXSUKON

DALAM ANGKA 2019



**BADAN PUSAT STATISTIK
KABUPATEN ACEH UTARA**

**KECAMATAN LHOKSUKON
DALAM ANGKA 2019**

Nomor Katalog BPS : 1102001.1111110
Nomor ISSN : 2528-5416
Nomor Publikasi : 11110.1602
Ukuran : 14,8 x 21 cm
Jumlah Halaman : v + 118 Halaman

Naskah :

BPS Kabupaten Aceh Utara.

Design dan Gambar :

BPS Kabupaten Aceh Utara.

Dicetak Oleh :

BPS Kabupaten Aceh Utara.

Diterbitkan Oleh :

BPS Kabupaten Aceh Utara

Dilarang mengumumkan, mendistribusikan, mengomunikasikan,
dan/atau menggandakan sebagian atau seluruh isi buku ini untuk tujuan
komersil tanpa izin tertulis dari Badan Pusat Statistik.

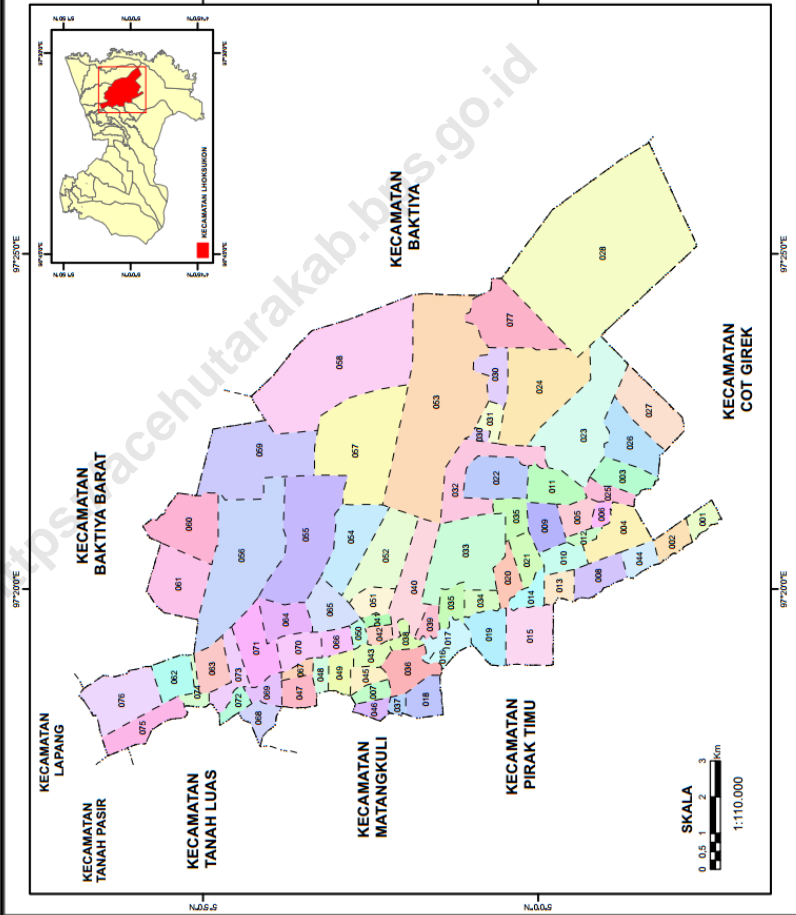
*Prohibited to announce, distribute, communicate, and/or copy part or all
this book for commercial purpose without permission from Statistic
Indonesia.*

PETA INDEKS KECAMATAN LHOXSUKON KABUPATEN ACEH UTARA PROVINSI ACEH



- LEGENDA**
- Batas Administrasi
 - - - Batas Kecamatan
 - - - Batas Gampong/Desa
- KODE DAN NAMA GAMPONG/DESA**
- | | |
|-----|--------------|
| 001 | Desa Lingsar |
| 002 | Desa Lingsar |
| 003 | Desa Lingsar |
| 004 | Desa Lingsar |
| 005 | Desa Lingsar |
| 006 | Desa Lingsar |
| 007 | Desa Lingsar |
| 008 | Desa Lingsar |
| 009 | Desa Lingsar |
| 010 | Desa Lingsar |
| 011 | Desa Lingsar |
| 012 | Desa Lingsar |
| 013 | Desa Lingsar |
| 014 | Desa Lingsar |
| 015 | Desa Lingsar |
| 016 | Desa Lingsar |
| 017 | Desa Lingsar |
| 018 | Desa Lingsar |
| 019 | Desa Lingsar |
| 020 | Desa Lingsar |
| 021 | Desa Lingsar |
| 022 | Desa Lingsar |
| 023 | Desa Lingsar |
| 024 | Desa Lingsar |
| 025 | Desa Lingsar |
| 026 | Desa Lingsar |
| 027 | Desa Lingsar |
| 028 | Desa Lingsar |
| 029 | Desa Lingsar |
| 030 | Desa Lingsar |
| 031 | Desa Lingsar |
| 032 | Desa Lingsar |
| 033 | Desa Lingsar |
| 034 | Desa Lingsar |
| 035 | Desa Lingsar |
| 036 | Desa Lingsar |
| 037 | Desa Lingsar |
| 038 | Desa Lingsar |
| 039 | Desa Lingsar |
| 040 | Desa Lingsar |
| 041 | Desa Lingsar |
| 042 | Desa Lingsar |
| 043 | Desa Lingsar |
| 044 | Desa Lingsar |
| 045 | Desa Lingsar |
| 046 | Desa Lingsar |
| 047 | Desa Lingsar |
| 048 | Desa Lingsar |
| 049 | Desa Lingsar |
| 050 | Desa Lingsar |
| 051 | Desa Lingsar |
| 052 | Desa Lingsar |
| 053 | Desa Lingsar |
| 054 | Desa Lingsar |
| 055 | Desa Lingsar |
| 056 | Desa Lingsar |
| 057 | Desa Lingsar |
| 058 | Desa Lingsar |
| 059 | Desa Lingsar |
| 060 | Desa Lingsar |
| 061 | Desa Lingsar |
| 062 | Desa Lingsar |
| 063 | Desa Lingsar |
| 064 | Desa Lingsar |
| 065 | Desa Lingsar |
| 066 | Desa Lingsar |
| 067 | Desa Lingsar |
| 068 | Desa Lingsar |
| 069 | Desa Lingsar |
| 070 | Desa Lingsar |
| 071 | Desa Lingsar |
| 072 | Desa Lingsar |
| 073 | Desa Lingsar |
| 074 | Desa Lingsar |
| 075 | Desa Lingsar |
| 076 | Desa Lingsar |
| 077 | Desa Lingsar |
| 078 | Desa Lingsar |
| 079 | Desa Lingsar |
| 080 | Desa Lingsar |
| 081 | Desa Lingsar |
| 082 | Desa Lingsar |
| 083 | Desa Lingsar |
| 084 | Desa Lingsar |
| 085 | Desa Lingsar |
| 086 | Desa Lingsar |
| 087 | Desa Lingsar |
| 088 | Desa Lingsar |
| 089 | Desa Lingsar |
| 090 | Desa Lingsar |
| 091 | Desa Lingsar |
| 092 | Desa Lingsar |
| 093 | Desa Lingsar |
| 094 | Desa Lingsar |
| 095 | Desa Lingsar |
| 096 | Desa Lingsar |
| 097 | Desa Lingsar |
| 098 | Desa Lingsar |
| 099 | Desa Lingsar |
| 100 | Desa Lingsar |

Sumber : Peta Indeks Wilayah BFS, 2013



97°30'E 97°30'E 97°30'E 97°30'E

N.05.0 N.05.0



**KEPALA BPS KABUPATEN ACEH UTARA
NURSAIDAH, SE
NIP. 196407031991032002**



KOORDINATOR STATISTIK KECAMATAN LHOKSUKON

KATA PENGANTAR

Publikasi Kecamatan Lhoksukon Dalam Angka Tahun 2019 ini memberikan gambaran umum mengenai Kecamatan Lhoksukon dan merupakan hasil pengumpulan data, yang bersumber dari Kepala Desa/Geuchik dan Badan, Dinas, dan Kantor dalam jajaran Pemda Kabupaten Aceh Utara dan penyempurnaan oleh Badan Pusat Statistik (BPS) Kabupaten Aceh Utara.

Kami mengucapkan terima kasih kepada semua pihak yang telah membantu kegiatan pengumpulan data sehingga publikasi ini dapat diselesaikan. Kritik dan saran kami harapkan untuk menyempurnakan publikasi ini di tahun yang akan datang. Semoga publikasi ini bermanfaat bagi semua pihak.

Lhoksukon, September 2019
Koordinator Statistik Kecamatan

KHAIRON
NIP. 19761011 200312 1 003



**BADAN PUSAT STATISTIK
KABUPATEN ACEH UTARA**

**SAMBUTAN
KEPALA BPS KABUPATEN ACEH UTARA**

Publikasi Kecamatan Lhoksukon Dalam Angka Tahun 2019 ini merupakan kelanjutan dari penerbitan yang sama pada tahun sebelumnya. Publikasi ini hasil karya Koordinator Statistik Kecamatan (KSK) Lhoksukon, dalam rangka menyajikan data-data yang dibutuhkan untuk proses perencanaan dan evaluasi pembangunan di wilayah kecamatan ini.

Kepada semua pihak yang telah berpartisipasi dalam penyusunan publikasi ini kami ucapkan terima kasih dan diharapkan agar kerjasamayang baik ini dapat dilanjutkan pada masa yang akan datang, sehingga penerbitan publikasi ini akan semakin sempurna.

Semoga penyajian publikasi ini dapat bermanfaat untuk semua pihak.

Lhoksukon, September 2019
Kepala Badan Pusat Statistik
Kabupaten Aceh Utara

NURSAIDAH, SE
NIP. 19640703 199103 2 002

DAFTAR ISI

1 Kata Pengantar Koordinator Statistik Kecamatan	i
2 Kata Sambutan Kepala Badan Pusat Statistik Kabupaten Aceh Utara	ii
3 Daftar Isi	iii

Bab I Geografis

1 Letak Geografis Kecamatan	2
2 Letak Geografis Desa	3
3 Letak Topografi Desa	6
4 Letak Desa Terhadap Hutan	9
5 Luas Desa dan Penggunaan Lahan	12

Bab II Pemerintahan

1 Nama Kemukiman, Desa dan Jumlah Dusun	16
2 Jumlah Aparat Desa	19
3 Jumlah Kepala Desa Menurut Tingkat Pendidikan	22
4 Jumlah Pegawai Kantor Camat Menurut Pendidikan	23
5 Jumlah Pegawai Kantor Camat Menurut Pangkat/Golongan	24
6 Jumlah Tenaga Dari Instansi Terkait Yang Bertugas Di Kecamatan Menurut Jenis Kelamin	25
7 Jarak Desa dari Ibukota Kecamatan dan Ibukota Kabupaten	26
8 Jumlah Fasilitas Pemerintahan Desa	29
9 Nama - Nama Camat Yang Bertugas di Kecamatan	32

Bab III Penduduk

1 Perkembangan Jumlah Penduduk Menurut Desa	34
2 Jumlah Penduduk, Jumlah Rumah Tangga dan Rata-rata Penduduk per Rumah Tangga	37
3 Jumlah Penduduk Menurut Jenis Kelamin	40
4 Jumlah Penduduk Menurut Kelompok Umur	43
5 Jumlah Kelahiran dan Kematian	44
6 Jumlah Penduduk Datang dan Pindah	47
7 Jumlah Rumah Tangga Menurut Sumber Penghasilan Utama Kepala Rumah Tangga	50
8 Jumlah Rumah Tangga Menurut Sub Sektor	53

Bab IV Sosial

1 Jumlah Sekolah Umum Menurut Tingkat Pendidikan	57
2 Jumlah Sekolah Agama Menurut Tingkat Pendidikan	60
3 Jumlah Guru dan Murid Sekolah Dasar (SD) dan Madrasah Ibtidaiyah (MI)	63
4 Jumlah Guru dan Murid Sekolah Lanjutan Tingkat Pertama (SLTP) dan Madrasah Tsanawiyah (MTs)	64
5 Jumlah Guru dan Murid Sekolah Menengah Umum (SMU) dan Madrasah Aliyah (MA)	65
6 Jumlah Tenaga Pengajar Menurut Jenis Sekolah	66
7 Jumlah Dayah/Pesantren dan Balai Pengajian Menurut Desa	67
8 Jumlah Santri Dayah/Pesantren Menurut Jenis Kelamin	70
9 Jumlah Ustadz dan Ustadzah Dayah/Pesantren	71
10 Jumlah Sarana Ibadah Menurut Desa	72
11 Jumlah Sarana Pelayanan Kesehatan Utama	75
12 Jumlah Sarana Pelayanan Kesehatan Menurut Desa	76
13 Jumlah Tenaga Kesehatan Menurut Puskesmas/Pustu	79
14 Jumlah Tenaga Kesehatan Menurut Fungsi dan Jenisnya	80
15 Jumlah Rumah Tangga Menurut Alat Penerangan Yang Digunakan	81
16 Jumlah Rumah Tangga Menurut Sumber Air Minum	84
17 Jumlah Bangunan Tempat Tinggal Menurut Jenis Dinding Terluas	87
18 Jumlah Sarana Olahraga Menurut Jenis Kegiatan	90
19 Perkembangan Tindak Kriminal Per Jenis Kasus di Wilayah Tugas Polsek Lhoksukon	90

Bab V Pertanian

1 Luas Lahan Sawah Menurut Jenis Pengairan	94
2 Luas Tanam dan Luas Panen Tanaman Padi dan Palawija	95
3 Luas Tanam dan Luas Panen Tanaman Holtikultura	96
4 Populasi dan Pematangan Ternak Besar, Kecil dan Unggas	97
5 Jumlah Fasilitas dan Sarana Pertanian	98

Bab VI Perekonomian

1 Jenis Jalan Utama Desa	101
2 Jumlah Pasar, Kios/Toko dan dan Kedai Makanan/Minuman	103
3 Jumlah Industri Kecil dan Rumah Tangga Menurut Jenis	106
4 Jumlah Kendaraan Angkutan Umum Menurut Jenis	109

5	Jumlah Lembaga Keuangan dan Koperasi Menurut Desa	110
6	Harga Eceran Beras Kampung dan Ikan di Ibukota Kecamatan Menurut Bulan	113
7	Harga Eceran Daging dan Telur di Ibukota Kecamatan Menurut Bulan	114
8	Harga Eceran Gula Pasir, Garam Dapur dan Tepung Terigu di Ibukota Kecamatan Menurut Bulan	115
9	Harga Eceran Minyak Goreng dan Minyak Tanah di Ibukota Kecamatan Menurut Bulan	116
10	Harga Hasil Komoditi Padi dan Palawija Menurut Bulan	117
11	Harga Hasil Komoditi Perkebunan Menurut Bulan	118

<https://acehutarakab.bps.go.id>



Geografis



Letak Geografis Kecamatan

Nama Kecamatan : LHOKSUKON

Ibukota Kecamatan : LHOKSUKON

Luas Kecamatan : $243 \text{ KM}^3 = 24.300 \text{ Ha}$

Banyaknya Kemukiman : 4

Jumlah Desa : 75

Jumlah Kelurahan : -

Tinggi Tempat Dari Permukaan Laut : -

Batas-batas Kecamatan :

Sebelah Utara : Kecamatan Lapang

Sebelah Selatan : Kecamatan Cot Girek,
Kecamatan Pirak Timur

Sebelah Barat : Kecamatan Tanah Luas,
Kecamatan Matangkuli

Sebelah Timur : Kecamatan Baktya Barat,
Kecamatan Barat

Tabel 1.1
Letak Geografis Desa

	Desa/ Gampong	Pantai	Bukan Pantai		
			Lembah	Lereng	Dataran
	(1)	(2)	(3)	(4)	(5)
1	Geulumpang	-	-	-	√
2	Mns Buloh	-	-	-	√
3	Alue Abee	-	-	-	√
4	Alue Eumpok	-	-	-	√
5	Alue Itam Reudeup	-	-	-	√
6	Buket Krueng	-	-	-	√
7	Mns Teungoh LB	-	-	-	√
8	Mns Kumbang	-	-	-	√
9	Alue Itam Baroh	-	-	-	√
10	Meuriya	-	-	-	√
11	Arongan LT	-	-	√	-
12	Buket Me	-	-	-	√
13	Dayah LT	-	-	-	√
14	Mns Krueng	-	-	-	√
15	Mns Tuha	-	-	-	√
16	Mns Rayeuk	-	-	-	√
17	Mns Meucat	-	-	-	√
18	Mns Asan LB	-	-	-	√
19	Mns Rawa	-	-	-	√
20	Babah Geudubang	-	-	-	√
21	Mns Meureubo	-	-	-	√
22	Ulee Gunong	-	-	-	√
23	Teupin Keubeu	-	-	-	√
24	Seuneubok Dalam	-	-	-	√
25	Grong Grong	-	-	-	√
26	Lhok Kareung	-	-	-	√
27	Cot Asan	-	-	-	√
28	Buket Hagu	-	-	√	-
29	Mata le	-	-	-	√

Lanjutan Tabel 1.1

	Desa/ Gampong	Pantai	Bukan Pantai		
			Lembah	Lereng	Dataran
	(1)	(2)	(3)	(4)	(5)
30	Mata U	-	-	-	√
31	Lhok Sentang	-	-	-	√
32	Ulee Tanoh	-	-	-	√
33	Nga Lsk Tengah	-	-	-	√
34	Mns Jok	-	-	-	√
35	Mns Nga Lsk Barat	-	-	-	√
36	Matang Meunye	-	-	-	√
37	Mns Beuringen	-	-	-	√
38	Mns Manyang	-	-	-	√
39	Mns Blang	-	-	-	√
40	Mns Ceubrek	-	-	-	√
41	Kel Kota Lhoksukon	-	-	-	√
42	Meunasah Dayah	-	-	-	√
43	Mns Mtg Teungoh LT	-	-	-	√
44	Mns Geulinggang	-	-	-	√
45	Ulee Barat	-	-	-	√
46	Mns Pulo Dolang	-	-	-	√
47	Meunasah Tutong	-	-	-	√
48	Geumata	-	-	-	√
49	Pante	-	-	-	√
50	Trieng Matang Ubi	-	-	-	√
51	Mns Meunye	-	-	-	√
52	Blang Rubek	-	-	-	√
53	Alue Buket	-	-	-	√
54	Reudeup	-	-	-	√
55	Nga Mtg Ubi	-	-	-	√
56	Buket Sentang	-	-	√	-
57	Blang Aman	-	-	-	√
58	Mns Cot Usibak	-	-	-	√

Lanjutan Tabel 1.1

	Desa/ Gampong	Pantai	Bukan Pantai		
			Lembah	Lereng	Dataran
	(1)	(2)	(3)	(4)	(5)
59	Bintang Hu	-	-	-	√
60	Cot Ara	-	-	-	√
61	Cot Glumpang	-	-	-	√
62	Abeuk Leupen	-	-	-	√
63	Matang Pupanji	-	-	-	√
64	Matang Teungoh AB	-	-	-	√
65	Meunasah Asan AB	-	-	-	√
66	Ranto	-	-	-	√
67	Keutapang	-	-	-	√
68	Alue Mudem	-	-	-	√
69	Rambot	-	-	-	√
70	Meunasah Ara	-	-	-	√
71	Mns Alue Drien LB	-	-	-	√
72	Mns Mancang	-	-	-	√
73	Leubok	-	-	-	√
74	Trieng Pantang	-	-	-	√
75	Mns Arongan AB	-	-	-	√
	Jumlah	-	-	3	72

Sumber : Koordinator Statistik Kecamatan Lhoksukon

Tabel 1.2
Letak Topografis Desa

Desa/ Gampong	Dataran	Berbukit
(1)	(2)	(3)
1 Geulumpang	√	-
2 Mns Buloh	√	-
3 Alue Abee	√	-
4 Alue Eumpok	√	-
5 Alue Itam Reudeup	√	-
6 Buket Krueng	√	-
7 Mns Teungoh LB	√	-
8 Mns Kumbang	√	-
9 Alue Itam Baroh	√	-
10 Meuriya	√	-
11 Arongan LT	-	√
12 Buket Me	√	-
13 Dayah LT	√	-
14 Mns Krueng	√	-
15 Mns Tuha	√	-
16 Mns Rayeuk	√	-
17 Mns Meucat	√	-
18 Mns Asan LB	√	-
19 Mns Rawa	√	-
20 Babah Geudubang	√	-
21 Mns Meureubo	√	-
22 Ulee Gunong	√	-
23 Teupin Keubeu	√	-
24 Seuneubok Dalam	√	-
25 Grong Grong	√	-
26 Lhok Kareung	√	-
27 Cot Asan	√	-
28 Buket Hagu	-	√
29 Mata le	√	-

Lanjutan Tabel 1.2

	Desa/ Gampong	Dataran	Berbukit
	(1)	(2)	(3)
30	Mata U	√	-
31	Lhok Sentang	√	-
32	Ulee Tanoh	√	-
33	Nga Lsk Tengah	√	-
34	Mns Jok	√	-
35	Mns Nga Lsk Barat	√	-
36	Matang Meunye	√	-
37	Mns Beuringen	√	-
38	Mns Manyang	√	-
39	Mns Blang	√	-
40	Mns Ceubrek	√	-
41	Kel Kota Lhoksukon	√	-
42	Meunasah Dayah	√	-
43	Mns Mtg Teungoh LT	√	-
44	Mns Geulinggang	√	-
45	Ulee Barat	√	-
46	Mns Pulo Dolang	√	-
47	Meunasah Tutong	√	-
48	Geumata	√	-
49	Pante	√	-
50	Trieng Matang Ubi	√	-
51	Mns Meunye	√	-
52	Blang Rubek	√	-
53	Alue Buket	√	-
54	Reudeup	√	-
55	Nga Mtg Ubi	√	-
56	Buket Sentang	-	√
57	Blang Aman	√	-
58	Mns Cot Usibak	√	-

Lanjutan Tabel 1.2

	Desa/ Gampong	Dataran	Berbukit
	(1)	(2)	(3)
59	Bintang Hu	√	-
60	Cot Ara	√	-
61	Cot Glumpang	√	-
62	Abeuk Leupen	√	-
63	Matang Pupanji	√	-
64	Matang Teungoh AB	√	-
65	Meunasah Asan AB	√	-
66	Ranto	√	-
67	Keutapang	√	-
68	Alue Mudem	√	-
69	Rambot	√	-
70	Meunasah Ara	√	-
71	Mns Alue Drien LB	√	-
72	Mns Mancang	√	-
73	Leubok	√	-
74	Trieng Pantang	√	-
75	Mns Arongan AB	√	-
	Jumlah	72	3

Sumber : Koordinator Statistik Kecamatan Lhoksukon

Tabel 1.3
Letak Desa Terhadap Hutan

	Desa/ Gampong	Didalam Hutan	Di Tepi Hutan	Diluar Hutan
	(1)	(2)	(3)	(4)
1	Geulumpang	-	-	√
2	Mns Buloh	-	-	√
3	Alue Abee	-	-	√
4	Alue Eumpok	-	-	√
5	Alue Itam Reudeup	-	-	√
6	Buket Krueng	-	-	√
7	Mns Teungoh LB	-	-	√
8	Mns Kumbang	-	-	√
9	Alue Itam Baroh	-	-	√
10	Meuriya	-	-	√
11	Arongan LT	-	-	√
12	Buket Me	-	-	√
13	Dayah LT	-	-	√
14	Mns Krueng	-	-	√
15	Mns Tuha	-	-	√
16	Mns Rayeuk	-	-	√
17	Mns Meucat	-	-	√
18	Mns Asan LB	-	-	√
19	Mns Rawa	-	-	√
20	Babah Geudubang	-	-	√
21	Mns Meureubo	-	-	√
22	Ulee Gunong	-	-	√
23	Teupin Keubeu	-	-	√
24	Seuneubok Dalam	-	-	√
25	Grong Grong	-	-	√
26	Lhok Kareung	-	-	√
27	Cot Asan	-	-	√
28	Buket Hagu	-	-	√
29	Mata le	-	-	√

Lanjutan Tabel 1.3

	Desa/ Gampong	Didalam Hutan	Di Tepi Hutan	Diluar Hutan
	(1)	(2)	(3)	(4)
30	Mata U	-	-	√
31	Lhok Sentang	-	-	√
32	Ulee Tanoh	-	-	√
33	Nga Lsk Tengah	-	-	√
34	Mns Jok	-	-	√
35	Mns Nga Lsk Barat	-	-	√
36	Matang Meunye	-	-	√
37	Mns Beuringen	-	-	√
38	Mns Manyang	-	-	√
39	Mns Blang	-	-	√
40	Mns Ceubrek	-	-	√
41	Kel Kota Lhoksukon	-	-	√
42	Meunasah Dayah	-	-	√
43	Mns Mtg Teungoh LT	-	-	√
44	Mns Geulinggang	-	-	√
45	Ulee Barat	-	-	√
46	Mns Pulo Dolang	-	-	√
47	Meunasah Tutong	-	-	√
48	Geumata	-	-	√
49	Pante	-	-	√
50	Trieng Matang Ubi	-	-	√
51	Mns Meunye	-	-	√
52	Blang Rubek	-	-	√
53	Alue Buket	-	-	√
54	Reudeup	-	-	√
55	Nga Mtg Ubi	-	-	√
56	Buket Sentang	-	-	√
57	Blang Aman	-	-	√
58	Mns Cot Usibak	-	-	√

Lanjutan Tabel 1.3

	Desa/ Gampong	Didalam Hutan	Di Tepi Hutan	Diluar Hutan
	(1)	(2)	(3)	(4)
59	Bintang Hu	-	-	√
60	Cot Ara	-	-	√
61	Cot Glumpang	-	-	√
62	Abeuk Leupen	-	-	√
63	Matang Pupanji	-	-	√
64	Matang Teungoh AB	-	-	√
65	Meunasah Asan AB	-	-	√
66	Ranto	-	-	√
67	Keutapang	-	-	√
68	Alue Mudem	-	-	√
69	Rambot	-	-	√
70	Meunasah Ara	-	-	√
71	Mns Alue Drien LB	-	-	√
72	Mns Mancang	-	-	√
73	Leubok	-	-	√
74	Trieng Pantang	-	-	√
75	Mns Arongan AB	-	-	√
	Jumlah	-	-	75

Sumber : Koordinator Statistik Kecamatan Lhoksukon

Tabel 1.4
Luas Desa dan Penggunaan Lahan

	Desa/ Gampong	Luas Desa	Penggunaan Lahan	
			Lahan Sawah	Bukan Lahan Sawah
	(1)	(2)	(3)	(4)
1	Geulumpang	243	17	226
2	Mns Buloh	268	39	229
3	Alue Abee	252	73	179
4	Alue Eumpok	269	55	214
5	Alue Itam Reudeup	227	23	204
6	Buket Krueng	288	33	255
7	Mns Teungoh LB	259	66	193
8	Mns Kumbang	268	33	235
9	Alue Itam Baroh	276	81	195
10	Meuriya	266	55	211
11	Arongan LT	318	21	297
12	Buket Me	285	83	202
13	Dayah LT	278	58	220
14	Mns Krueng	223	11	212
15	Mns Tuha	229	24	205
16	Mns Rayeuk	237	28	209
17	Mns Meucat	257	32	225
18	Mns Asan LB	241	33	208
19	Mns Rawa	253	43	210
20	Babah Geudubang	228	31	197
21	Mns Meureubo	192	27	165
22	Ulee Gunong	275	86	189
23	Teupin Keubeu	352	54	298
24	Seuneubok Dalam	540	38	502
25	Grong Grong	216	23	193
26	Lhok Kareung	261	34	227
27	Cot Asan	229	41	188
28	Buket Hagu	2.186	0	2.186
29	Mata le	216	22	194

Lanjutan Tabel 1.4

	Desa/ Gampong	Luas Desa	Penggunaan Lahan	
			Lahan Sawah	Bukan Lahan Sawah
	(1)	(2)	(3)	(4)
30	Mata U	331	29	302
31	Lhok Sentang	343	86	257
32	Ulee Tanoh	429	219	210
33	Nga Lsk Tengah	315	17	298
34	Mns Jok	351	78	273
35	Mns Nga Lsk Barat	200	35	165
36	Matang Meunye	282	31	251
37	Mns Beuringen	162	22	140
38	Mns Manyang	305	66	239
39	Mns Blang	349	28	321
40	Mns Ceubrek	167	22	145
41	Kel Kota Lhoksukon	143	0	143
42	Meunasah Dayah	176	22	154
43	Mns Mtg Teungoh LT	294	28	266
44	Mns Geulinggang	189	17	172
45	Ulee Barat	190	22	168
46	Mns Pulo Dolang	162	22	140
47	Meunasah Tutong	200	33	167
48	Geumata	239	17	222
49	Pante	165	14	151
50	Trieng Matang Ubi	328	33	295
51	Mns Meunye	289	28	261
52	Blang Rubek	771	88	683
53	Alue Buket	607	115	492
54	Reudeup	562	135	427
55	Nga Mtg Ubi	377	109	268
56	Buket Sentang	296	50	246
57	Blang Aman	237	28	209
58	Mns Cot Usibak	331	59	272

Lanjutan Tabel 1.4

	Desa/ Gampong	Luas Desa	Penggunaan Lahan	
			Lahan Sawah	Bukan Lahan Sawah
	(1)	(2)	(3)	(4)
59	Bintang Hu	694	44	650
60	Cot Ara	271	33	238
61	Cot Glumpang	273	28	245
62	Abeuk Leupen	273	28	245
63	Matang Pupanji	574	59	515
64	Matang Teungoh AB	380	11	369
65	Meunasah Asan AB	202	28	174
66	Ranto	162	22	140
67	Keutapang	271	33	238
68	Alue Mudem	207	17	190
69	Rambot	414	33	381
70	Meunasah Ara	418	22	396
71	Mns Alue Drien LB	245	11	234
72	Mns Mancang	515	44	471
73	Leubok	285	39	246
74	Trieng Pantang	421	33	388
75	Mns Arongan AB	273	28	245
	Jumlah	24.300	3.130	21.170

Sumber : Koordinator Statistik Kecamatan Lhoksukon



Pemerintahan



<https://acehuta.com/ps.go.id>

Tabel 2.1
 Nama Kemukiman, Desa dan Jumlah Dusun
 2018

Kemukiman	Desa	Jumlah Dusun
(1)	(2)	(3)
1 Lhoksukon Tengah	Geulumpang	3
	Mns Buloh	3
	Alue Abee	3
	Alue Eumpok	3
	Alue Itam Reudeup	3
	Buket Krueng	3
	Mns Teungoh LB	3
	Mns Kumbang	4
	Alue Itam Baroh	3
	Meuriya	3
	Arongan LT	2
	Buket Me	2
	Dayah LT	3
	Mns Krueng	3
	Mns Tuha	3
	Mns Meucat	3
	Mns Rawa	3
	Babah Geudubang	3
	Mns Meureubo	3
	Ulee Gunong	3
	Teupin Keubeu	3
	Seuneubok Dalam	3
	Grong Grong	3
	Lhok Kareung	3
	Cot Asan	2
	Buket Hagu	6
	Mata le	3
Mata U	2	
Lhok Sentang	3	

Lanjutan Tabel 2.1

Kemukiman	Desa	Jumlah Dusun
(1)	(2)	(3)
1 Lhoksukon Tengah	Ulee Tanoh	5
	Nga Lsk Tengah	4
	Mns Jok	4
	Mns Manyang	3
	Mns Mtg Teungoh LT	4
2 Lhoksukon Barat	Mns Rayeuk	2
	Mns Asan LB	3
	Mns Nga Lsk Barat	3
	Matang Meunye	3
	Mns Beuringen	3
	Meunasah Dayah	4
	Mns Geulinggang	4
	Ulee Barat	4
	Mns Pulo Dolang	4
	Meunasah Tutong	4
	Geumata	4
	Ranto	4
	Keutapang	3
	Alue Mudem	3
	Mns Alue Drien LB	4
3 Matang Ubi	Mns Blang	5
	Mns Ceubrek	3
	Kel Kota Lhoksukon	5
	Trieng Matang Ubi	4
	Mns Meunye	3
	Blang Rubek	4
	Alue Buket	3
	Reudeup	3
Nga Mtg Ubi	4	

Lanjutan Tabel 2.1

Kemukiman	Desa	Jumlah Dusun
(1)	(2)	(3)
Matang Ubi	Buket Sentang	2
	Blang Aman	3
	Mns Cot Usibak	3
	Bintang Hu	4
	Cot Ara	3
4 Ara Bungkok	Pante	3
	Cot Glumpang	2
	Abeuk Leupen	3
	Matang Pupanji	3
	Matang Teungoh AB	3
	Meunasah Asan AB	4
	Rambot	4
	Meunasah Ara	3
	Mns Mancang	4
	Leubok	3
Trieng Pantang	3	
Mns Arongan AB	3	

Sumber : Koordinator Statistik Kecamatan Lhoksukon

Tabel 2.2
Jumlah Aparat Desa
2018

	Desa/ Gampong	Kepala Desa/ Lurah	Sekretaris Desa/ Kelurahan	Kepala Dusun	Tuha Peut
	(1)	(2)	(3)	(4)	(5)
1	Geulumpang	1	1	3	11
2	Mns Buloh	1	1	3	11
3	Alue Abee	1	1	3	9
4	Alue Eumpok	1	1	3	9
5	Alue Itam Reudeup	1	1	3	9
6	Buket Krueng	1	1	3	11
7	Mns Teungoh LB	1	1	3	11
8	Mns Kumbang	1	1	4	11
9	Alue Itam Baroh	1	1	3	9
10	Meuriya	1	1	3	9
11	Arongan LT	1	1	2	9
12	Buket Me	1	1	2	11
13	Dayah LT	1	1	3	11
14	Mns Krueng	1	1	3	9
15	Mns Tuha	1	1	3	11
16	Mns Rayeuk	1	1	2	9
17	Mns Meucat	1	1	3	9
18	Mns Asan LB	1	1	3	12
19	Mns Rawa	1	1	3	9
20	Babah Geudubang	1	1	3	11
21	Mns Meureubo	1	1	3	11
22	Ulee Gunong	1	1	3	11
23	Teupin Keubeu	1	1	3	11
24	Seuneubok Dalam	1	1	3	9
25	Grong Grong	1	1	3	9
26	Lhok Kareung	1	1	3	9
27	Cot Asan	1	1	2	9
28	Buket Hagu	1	1	6	14
29	Mata le	1	1	3	9

Lanjutan Tabel 2.2

	Desa/ Gampong	Kepala Desa/ Lurah	Sekretaris Desa/ Kelurahan	Kepala Dusun	Tuha Peut
	(1)	(2)	(3)	(4)	(5)
30	Mata U	1	1	2	9
31	Lhok Sentang	1	1	3	9
32	Ulee Tanoh	1	1	5	12
33	Nga Lsk Tengah	1	1	4	11
34	Mns Jok	1	1	4	11
35	Mns Nga Lsk Barat	1	1	3	11
36	Matang Meunye	1	1	3	11
37	Mns Beuringen	1	1	3	11
38	Mns Manyang	1	1	3	11
39	Mns Blang	1	1	5	11
40	Mns Ceubrek	1	1	3	11
41	Kel Kota Lhoksukon	1	1	5	11
42	Meunasah Dayah	1	1	4	11
43	Mns Mtg Teungoh LT	1	1	4	9
44	Mns Geulinggang	1	1	4	12
45	Ulee Barat	1	1	4	9
46	Mns Pulo Dolang	1	1	4	9
47	Mns Tutong	1	1	4	11
48	Geumata	1	1	4	11
49	Pante	1	1	3	11
50	Trieng Matang Ubi	1	1	4	11
51	Mns Meunye	1	1	3	11
52	Blang Rubek	1	1	4	9
53	Alue Buket	1	1	3	11
54	Reudeup	1	1	3	11
55	Nga Mtg Ubi	1	1	4	11
56	Buket Sentang	1	1	2	9
57	Blang Aman	1	1	3	9
58	Mns Cot Usibak	1	1	3	9

Lanjutan Tabel 2.2

	Desa/ Gampong	Kepala Desa/ Lurah	Sekretaris Desa/ Kelurahan	Kepala Dusun	<i>Tuha Peut</i>
	(1)	(2)	(3)	(4)	(5)
59	Bintang Hu	1	1	4	11
60	Cot Ara	1	1	3	9
61	Cot Glumpang	1	1	2	9
62	Abeuk Leupen	1	1	3	9
63	Matang Pupanji	1	1	3	9
64	Matang Teungoh AB	1	1	3	11
65	Meunasah Asan AB	1	1	4	11
66	Ranto	1	1	4	11
67	Keutapang	1	1	3	9
68	Alue Mudem	1	1	3	11
69	Rambot	1	1	4	11
70	Meunasah Ara	1	1	3	11
71	Mns Alue Drien LB	1	1	4	11
72	Mns Mancang	1	1	4	11
73	Leubok	1	1	3	9
74	Trieng Pantang	1	1	3	11
75	Mns Arongan AB	1	1	3	9
	Jumlah	75	75	246	769

Sumber : Koordinator Statistik Kecamatan Lhoksukon

Tabel 2.3
Jumlah Kepala Desa Menurut Pendidikan
2018

Jenjang Pendidikan yang Ditamatkan	Jumlah
(1)	(2)
Lhoksukon Tengah	-
SD	-
SMP	23
SMA	43
Diploma/Sarjana	9
Jumlah	75

Sumber : Kantor Camat Lhoksukon

Tabel 2.4
Jumlah Pegawai Kantor Camat Menurut Pendidikan
2018

Jenjang Pendidikan yang Ditamatkan	Jumlah
(1)	(2)
Lhoksukon Tengah	-
SD	-
SMP	-
SMA	9
Diploma/Sarjana	18
Jumlah	27

Sumber : Kantor Camat Lhoksukon

Tabel 2.5
Jumlah Pegawai Kantor Camat Menurut
Pangkat/Golongan
2018

Pangkat		Jumlah Pegawai
Golongan	Ruang	
(1)	Lhoksukon Tengah	(3)
IV	a	-
	b	1
	c	-
	d	-
III	a	6
	b	6
	c	3
	d	4
II	a	1
	b	1
	c	3
	d	2
I	a	-
	b	-
	c	-
	d	-
Jumlah		27

Sumber : Kantor Camat Lhoksukon

Tabel 2.6
Jumlah Tenaga Dari Instansi Terkait yang
Bertugas di Kecamatan Menurut Jenis Kelamin
2018

Instansi	Jenis Kelamin		Jumlah
	Laki-laki	Perempuan	
(1)	(2)	(3)	(4)
1	1	-	1
2 Pertanian	1	-	1
3 Peternakan	-	-	-
4 Perkebunan	-	-	-
5 Kehutanan	-	-	-
6 Transmigrasi	-	-	-
7 Penerangan	-	-	-
8 Keluarga Berencana	2	3	5
9 Pekerjaan Umum	-	-	-
10 Dinas Kesehatan	-	-	-
11 PT Pos	-	-	-
12 Kantor Urusan Agama	-	-	-
13 Polsek	-	-	-
14 Lhoksukon Tengah	1	-	1
15 Lhoksukon Barat	1	-	1
16 Lhoksukon Ara Bungkol	1	-	1
17 Lhoksukon Tengah	1	-	1

Sumber : Koordinator Statistik Kecamatan

Tabel 2.7
 Jarak Desa/Kelurahan dari Ibukota Kecamatan dan
 Ibukota Kabupaten
 (Km)

	Desa/ Gampong	Jarak dari Desa ke	
		Ibukota Kecamatan	Ibukota Kabupaten
	(1)	(2)	(3)
1	Geulumpang	10,0	42,0
2	Mns Buloh	9,0	41,0
3	Alue Abee	10,0	42,0
4	Alue Eumpok	9,0	41,0
5	Alue Itam Reudeup	8,0	40,0
6	Buket Krueng	9,0	41,0
7	Mns Teungoh LB	2,0	34,0
8	Mns Kumbang	7,0	39,0
9	Alue Itam Baroh	7,0	39,0
10	Meuriya	5,0	37,0
11	Arongan LT	8,0	40,0
12	Buket Me	7,0	39,0
13	Dayah LT	6,0	38,0
14	Lhoksukon Tengah	5,0	37,0
15	Lhoksukon Barat	5,0	37,0
16	Lhoksukon Tengah	2,0	34,0
17	Lhoksukon Barat	4,0	36,0
18	Lhoksukon Tengah	4,0	36,0
19	Mns Rawa	6,0	38,0
20	Babah Geudubang	4,0	36,0
21	Mns Meureubo	5,0	37,0
22	Ulee Gunong	5,0	37,0
23	Teupin Keubeu	8,0	40,0
24	Seuneubok Dalam	8,0	40,0
25	Grong Grong	12,0	44,0
26	Lhok Kareung	12,0	44,0
27	Cot Asan	12,0	44,0
28	Lhoksukon Tengah	15,0	47,0
29	Mata le	7,0	39,0

Lanjutan Tabel 2.7

Desa/ Gampong	Jarak dari Desa ke	
	Ibukota Kecamatan	Ibukota Kabupaten
(1)	(2)	(3)
30 Mata U	8,0	40,0
31 Lhok Sentang	6,0	38,0
32 Ulee Tanoh	2,0	34,0
33 Nga Lsk Tengah	3,0	35,0
34 Mns Jok	3,0	35,0
35 Mns Nga Lsk Barat	3,0	35,0
36 Matang Meunye	3,0	35,0
37 Mns Beuringen	2,0	34,0
38 Mns Manyang	2,0	34,0
39 Mns Blang	1,0	33,0
40 Mns Ceubrek	0,0	32,0
41 Kel Kota Lhoksukon	0,0	32,0
42 Meunasah Dayah	0,0	32,0
43 Mns Mtg Teungoh LT	8,0	40,0
44 Mns Geulinggang	3,0	35,0
45 Ulee Barat	2,0	34,0
46 Mns Pulo Dolang	2,5	34,0
47 Mns Tutong	2,0	34,0
48 Geumata	1,5	35,0
49 Pante	0,0	32,0
50 Trieng Matang Ubi	1,0	33,0
51 Mns Meunye	2,5	34,0
52 Blang Rubek	7,5	39,0
53 Alue Buket	3,0	35,0
54 Reudeup	3,0	35,0
55 Nga Mtg Ubi	5,0	37,0
56 Buket Sentang	10,0	42,0
57 Lhoksukon Tengah	10,0	42,0
58 Mns Cot Usibak	8,0	40,0

Lanjutan Tabel 2.7

	Desa/ Gampong	Jarak dari Desa ke	
		Ibukota Kecamatan	Ibukota Kabupaten
	(1)	(2)	(3)
59	Bintang Hu	6,0	38,0
60	Cot Ara	7,0	39,0
61	Cot Glumpang	7,0	39,0
62	Abeuk Leupen	4,5	36,0
63	Matang Pupanji	3,0	35,0
64	Matang Teungoh AB	1,5	35,0
65	Meunasah Asan AB	1,0	33,5
66	Ranto	2,0	34,0
67	Keutapang	4,0	36,0
68	Alue Mudem	3,0	35,0
69	Rambot	3,0	35,0
70	Meunasah Ara	7,0	39,0
71	Mns Alue Drien LB	4,0	36,0
72	Mns Mancang	4,0	36,0
73	Leubok	5,0	37,0
74	Trieng Pantang	6,0	38,0
75	Mns Arongan AB	7,0	39,0

Sumber : Koordinator Statistik Kecamatan Lhoksukon

Tabel 2.8
Jumlah Fasilitas Pemerintahan Desa
2018

Desa/ Gampong	Kantor Desa	Balai Desa
(1)	(2)	(3)
1 Geulumpang	-	-
2 Mns Buloh	-	-
3 Alue Abee	-	-
4 Alue Eumpok	-	-
5 Alue Itam Reudeup	-	-
6 Buket Krueng	-	-
7 Mns Teungoh LB	-	-
8 Mns Kumbang	-	-
9 Alue Itam Baroh	-	-
10 Meuriya	-	-
11 Arongan LT	-	-
12 Buket Me	-	-
13 Dayah LT	-	-
14 Mns Krueng	-	-
15 Mns Tuha	-	-
16 Mns Rayeuk	-	-
17 Mns Meucat	-	-
18 Mns Asan LB	-	-
19 Mns Rawa	-	-
20 Babah Geudubang	-	-
21 Mns Meureubo	-	-
22 Ulee Gunong	-	-
23 Teupin Keubeu	-	-
24 Seuneubok Dalam	-	-
25 Grong Grong	-	-
26 Lhok Kareung	-	-
27 Cot Asan	-	-
28 Buket Hagu	1	1
29 Mata le	-	-

Lanjutan Tabel 2.8

	Desa/ Gampong	Kantor Desa	Balai Desa
	(1)	(2)	(3)
30	Mata U	-	-
31	Lhok Sentang	-	-
32	Ulee Tanoh	-	-
33	Nga Lsk Tengah	-	-
34	Mns Jok	-	-
35	Mns Nga Lsk Barat	-	-
36	Matang Meunye	-	-
37	Mns Beuringen	-	-
38	Mns Manyang	-	-
39	Mns Blang	-	-
40	Mns Ceubrek	-	-
41	Kel Kota Lhoksukon	1	1
42	Meunasah Dayah	-	-
43	Mns Mtg Teungoh LT	-	-
44	Mns Geulinggang	-	-
45	Ulee Barat	-	-
46	Mns Pulo Dolang	-	-
47	Mns Tutong	-	-
48	Geumata	-	-
49	Pante	-	-
50	Trieng Matang Ubi	-	-
51	Mns Meunye	-	-
52	Blang Rubek	-	-
53	Alue Buket	-	-
54	Reudeup	-	-
55	Nga Mtg Ubi	-	-
56	Buket Sentang	-	-
57	Blang Aman	-	-
58	Mns Cot Usibak	-	-

Lanjutan Tabel 2.8

	Desa/ Gampong	Kantor Desa	Balai Desa
	(1)	(2)	(3)
59	Bintang Hu	-	-
60	Cot Ara	-	-
61	Cot Glumpang	-	-
62	Abeuk Leupen	-	-
63	Matang Pupanji	-	-
64	Matang Teungoh AB	-	-
65	Meunasah Asan AB	-	-
66	Ranto	-	-
67	Keutapang	-	-
68	Alue Mudem	-	-
69	Rambot	-	-
70	Meunasah Ara	-	-
71	Mns Alue Drien LB	-	-
72	Mns Mancang	-	-
73	Leubok	-	-
74	Trieng Pantang	-	-
75	Mns Arongan AB	-	-
	Jumlah	2	2

Sumber : Kantor Camat Lhoksukon

Tabel 2.9
Nama-nama Camat yang Bertugas di Kecamatan

Nama Camat	Periode Masa Tugas
(1)	(2)
1 M. Yusuf	1946 - 1947
2 M. Husen Hamidi	1947 - 1953
3 Budiman	1953 - 1955
4 M. Amin Geudong	1955 - 1958
5 A. Rani Hasan	1958 - 1960
6 Tgk. Usman Amin	1960 - 1963
7 Tgk. Zainal Abidin Yasin	1963 - 1964
8 T. A. Malik	1964 - 1967
9 T. Husen Saidi	1967 - 1968
10 T. A. Malik	1968 - 1974
11 T. Syahbuddin Harny	1974 - 1978
12 A. Aziz	1978 - 1988
13 Syuib Nursyah. BA	1988 - 1991
14 M. Thaib Basyah. BA	1991 - 1994
15 Drs. H. T. Syarifuddin	1994 - 1998
16 Amiruddin Daud, S.Sos	1998 - 2002
17 H. Hasanuddin	2002 - 2003
18 Drs. T. Safwansyah	2003 - 2007
19 Muhammad Hanafiah, S.Sos	2007 - 2009
20 H. Naikalias Sadakata, S.Sos	2009 - 2014
21 Syaifuddin.SE	2014 s/d Sekarang

Sumber : Koordinator Statistik Kecamatan Lhoksukon



Penduduk



Tabel 3.1
Perkembangan Jumlah Penduduk Menurut Desa
2015 - 2018

	Desa/ Gampong	2015	2016	2017	2018
	(1)	(2)	(3)	(4)	(5)
1	Geulumpang	424	433	442	452
2	Mns Buloh	520	530	541	553
3	Alue Abee	224	229	234	239
4	Alue Eumpok	394	403	412	421
5	Alue Itam Reudeup	223	228	233	238
6	Buket Krueng	225	230	235	240
7	Mns Teungoh LB	663	674	687	703
8	Mns Kumbang	673	686	694	710
9	Alue Itam Baroh	379	387	395	404
10	Meuriya	225	230	235	240
11	Arongan LT	141	144	147	150
12	Buket Me	276	282	288	295
13	Dayah LT	328	335	342	350
14	Mns Krueng	201	205	209	214
15	Mns Tuha	382	390	398	407
16	Mns Rayeuk	232	237	242	247
17	Mns Meucat	184	188	192	196
18	Mns Asan LB	785	802	814	832
19	Mns Rawa	256	262	265	271
20	Babah Geudubang	482	491	501	512
21	Mns Meureubo	438	448	458	468
22	Ulee Gunong	394	403	410	419
23	Teupin Keubeu	396	405	414	423
24	Seuneubok Dalam	378	386	394	403
25	Grong Grong	337	344	351	359
26	Lhok Kareung	422	431	440	450
27	Cot Asan	193	197	201	206
28	Buket Hagu	3050	3105	3144	3245
29	Mata le	286	292	298	305

Lanjutan Tabel 3.1

	Desa/ Gampong	2015	2016	2017	2018
	(1)	(5)	(3)	(4)	(5)
30	Mata U	189	193	197	201
31	Lhok Sentang	381	389	397	406
32	Ulee Tanoh	815	833	844	867
33	Nga Lsk Tengah	824	842	854	873
34	Mns Jok	694	709	720	740
35	Mns Nga Lsk Barat	497	508	516	528
36	Matang Meunye	249	254	259	265
37	Mns Beuringen	679	694	704	720
38	Mns Manyang	721	736	749	766
39	Mns Blang	1243	1261	1276	1325
40	Mns Ceubrek	1239	1254	1269	1299
41	Kel Kota Lhoksukon	2876	2909	2951	3018
42	Meunasah Dayah	1766	1783	1804	1855
43	Mns Mtg Teungoh LT	510	521	530	542
44	Mns Geulinggang	645	653	659	674
45	Ulee Barat	364	372	381	390
46	Mns Pulo Dolang	198	202	206	211
47	Meunasah Tutong	734	745	752	781
48	Geumata	942	953	966	985
49	Pante	1121	1136	1150	1184
50	Trieng Matang Ubi	1569	1584	1607	1653
51	Mns Meunye	1186	1201	1216	1261
52	Blang Rubek	404	413	419	429
53	Alue Buket	979	988	1002	1032
54	Reudeup	1.654	1.679	1.703	1762
55	Nga Mtg Ubi	1.779	1.792	1.807	1898
56	Buket Sentang	133	136	139	142
57	Blang Aman	368	376	382	391
58	Mns Cot Usibak	503	514	523	535

Lanjutan Tabel 3.1

	Desa/ Gampong	2015	2016	2017	2018
	(1)	(2)	(3)	(4)	(5)
59	Bintang Hu	1401	1422	1443	1486
60	Cot Ara	287	293	299	306
61	Cot Glumpang	188	192	196	201
62	Abeuk Leupen	200	204	208	213
63	Matang Pupanji	252	258	263	269
64	Matang Teungoh AB	687	692	704	722
65	Meunasah Asan AB	1117	1124	1138	1184
66	Ranto	763	780	791	809
67	Keutapang	392	401	410	419
68	Alue Mudem	563	572	581	594
69	Rambot	990	1.002	1020	1073
70	Meunasah Ara	661	676	685	701
71	Mns Alue Drien LB	763	780	793	819
72	Mns Mancang	749	759	768	785
73	Leubok	508	519	526	538
74	Trieng Pantang	877	891	901	929
75	Mns Arongan AB	226	231	236	241
	Jumlah	48997	49803	50560	51974

Sumber : BPS Kabupaten Aceh Utara

Tabel 3.2
Jumlah Penduduk, Jumlah Rumah Tangga dan
Rata-rata Penduduk per Rumah Tangga
2018

	Desa/ Gampong	Jumlah Penduduk	Jumlah Rumah Tangga	Rata-rata Penduduk per Rumah Tangga
	(1)	(2)	(3)	(4)
1	Geulumpang	452	101	4
2	Mns Buloh	553	120	5
3	Alue Abee	239	58	4
4	Alue Eumpok	421	90	5
5	Alue Itam Reudeup	238	56	4
6	Buket Krueng	240	56	4
7	Mns Teungoh LB	703	178	4
8	Mns Kumbang	710	166	4
9	Alue Itam Baroh	404	86	5
10	Meuriya	240	52	5
11	Arongan LT	150	38	4
12	Buket Me	295	57	5
13	Dayah LT	350	73	5
14	Mns Krueng	214	50	4
15	Mns Tuha	407	90	5
16	Mns Rayeuk	247	59	4
17	Mns Meucat	196	51	4
18	Mns Asan LB	832	170	5
19	Mns Rawa	271	67	4
20	Babah Geudubang	512	133	4
21	Mns Meureubo	468	127	4
22	Ulee Gunong	419	103	4
23	Teupin Keubeu	423	106	4
24	Seuneubok Dalam	403	85	5
25	Grong Grong	359	77	5
26	Lhok Kareung	450	102	4
27	Cot Asan	206	62	3
28	Buket Hagu	3245	729	4
29	Mata le	305	67	5

Lanjutan Tabel 3.2

	Desa/ Gampong	Jumlah Penduduk	Jumlah Rumah Tangga	Rata-rata Penduduk per Rumah Tangga
	(1)	(2)	(3)	(4)
30	Mata U	201	50	4
31	Lhok Sentang	406	75	5
32	Ulee Tanoh	867	166	5
33	Nga Lsk Tengah	873	202	4
34	Mns Jok	740	163	5
35	Mns Nga Lsk Barat	528	123	4
36	Matang Meunye	265	63	4
37	Mns Beuringen	720	144	5
38	Mns Manyang	766	171	4
39	Mns Blang	1325	291	5
40	Mns Ceubrek	1299	315	4
41	Kel Kota Lhoksukon	3018	701	4
42	Meunasah Dayah	1855	369	5
43	Mns Mtg Teungoh LT	542	104	5
44	Mns Geulinggang	674	147	5
45	Ulee Barat	390	85	5
46	Mns Pulo Dolang	211	51	4
47	Meunasah Tutong	781	207	4
48	Geumata	985	210	5
49	Pante	1184	269	4
50	Trieng Matang Ubi	1653	325	5
51	Mns Meunye	1261	191	7
52	Blang Rubek	429	107	4
53	Alue Buket	1032	232	4
54	Reudeup	1762	769	2
55	Nga Mtg Ubi	1898	412	5
56	Buket Sentang	142	43	3
57	Blang Aman	391	95	4
58	Mns Cot Usibak	535	211	3

Lanjutan Tabel 3.2

	Desa/ Gampong	Jumlah Penduduk	Jumlah Rumah Tangga	Rata-rata Penduduk per Rumah Tangga
	(1)	(2)	(3)	(4)
59	Bintang Hu	1.401	290	5
60	Cot Ara	287	65	4
61	Cot Glumpang	188	40	5
62	Abeuk Leupen	200	59	3
63	Matang Pupanji	252	63	4
64	Matang Teungoh AB	687	154	4
65	Meunasah Asan AB	1.117	241	5
66	Ranto	763	172	4
67	Keutapang	392	474	1
68	Alue Mudem	563	122	5
69	Rambot	990	196	5
70	Meunasah Ara	661	154	4
71	Mns Alue Drien LB	763	143	5
72	Mns Mancang	749	151	5
73	Leubok	508	115	4
74	Trieng Pantang	877	216	4
75	Mns Arongan AB	226	45	5
	Jumlah	51974	12200	

Sumber : BPS Kabupaten Aceh Utara

Tabel 3.3
Jumlah Penduduk Menurut Jenis Kelamin
2018

	Desa/ Gampong	Laki-laki	Perempuan	Jumlah
	(1)	(2)	(3)	(4)
1	Geulumpang	224	228	452
2	Mns Buloh	281	272	553
3	Alue Abee	125	114	239
4	Alue Eumpok	204	217	421
5	Alue Itam Reudeup	126	112	238
6	Buket Krueng	113	127	240
7	Mns Teungoh LB	354	349	703
8	Mns Kumbang	348	362	710
9	Alue Itam Baroh	215	189	404
10	Meuriya	119	121	240
11	Arongan LT	72	78	150
12	Buket Me	143	152	295
13	Dayah LT	174	176	350
14	Mns Krueng	111	103	214
15	Mns Tuha	211	196	407
16	Mns Rayeuk	123	124	247
17	Mns Meucat	86	110	196
18	Mns Asan LB	412	420	832
19	Mns Rawa	134	137	271
20	Babah Geudubang	245	267	512
21	Mns Meureubo	237	231	468
22	Ulee Gunong	212	207	419
23	Teupin Keubeu	221	202	423
24	Seuneubok Dalam	192	211	403
25	Grong Grong	175	184	359
26	Lhok Kareung	214	236	450
27	Cot Asan	94	112	206
28	Buket Hagu	1611	1634	3245
29	Mata le	150	155	305

Lanjutan Tabel 3.3

	Desa/ Gampong	Laki-laki	Perempuan	Jumlah
	(1)	(2)	(3)	(4)
30	Mata U	99	102	201
31	Lhok Sentang	205	201	406
32	Ulee Tanoh	425	442	867
33	Nga Lsk Tengah	412	461	873
34	Mns Jok	364	376	740
35	Mns Nga Lsk Barat	253	275	528
36	Matang Meunye	122	143	265
37	Mns Beuringen	353	367	720
38	Mns Manyang	380	386	766
39	Mns Blang	649	676	1325
40	Mns Ceubrek	637	662	1299
41	Kel Kota Lhoksukon	1543	1475	3018
42	Meunasah Dayah	916	939	1855
43	Mns Mtg Teungoh LT	274	268	542
44	Mns Geulinggang	335	339	674
45	Ulee Barat	193	197	390
46	Mns Pulo Dolang	109	102	211
47	Meunasah Tutong	382	399	781
48	Geumata	480	505	985
49	Pante	598	586	1184
50	Trieng Matang Ubi	824	829	1653
51	Mns Meunye	561	700	1261
52	Blang Rubek	224	205	429
53	Alue Buket	504	528	1032
54	Reudeup	871	891	1762
55	Nga Mtg Ubi	921	977	1898
56	Buket Sentang	76	66	142
57	Blang Aman	206	185	391
58	Mns Cot Usibak	261	274	535

Lanjutan Tabel 3.3

	Desa/ Gampong	Laki-laki	Perempuan	Jumlah
	(1)	(2)	(3)	(4)
59	Bintang Hu	755	731	1486
60	Cot Ara	149	157	306
61	Cot Glumpang	99	102	201
62	Abeuk Leupen	100	113	213
63	Matang Pupanji	139	130	269
64	Matang Teungoh AB	367	355	722
65	Meunasah Asan AB	605	579	1184
66	Ranto	412	397	809
67	Keutapang	208	211	419
68	Alue Mudem	291	303	594
69	Rambot	544	529	1073
70	Meunasah Ara	362	339	701
71	Mns Alue Drien LB	420	399	819
72	Mns Mancang	394	391	785
73	Leubok	266	272	538
74	Trieng Pantang	453	476	929
75	Mns Arongan AB	130	111	241
	Jumlah	25797	26177	51974

Sumber : BPS Kabupaten Aceh Utara

Tabel 3.4
Jumlah Penduduk Menurut Kelompok Umur
2018

Kelompok Umur	Jumlah Penduduk
(1)	(2)
0 - 4	4107
5 - 9	5978
10 - 14	5789
15 - 19	5845
20 - 24	5761
25 - 29	4585
30 - 34	4131
35 - 39	3413
40 - 44	3318
45 - 49	2440
50 - 54	1915
55 - 59	1388
60 - 64	1158
65 - 69	933
70 - 74	702
75+	511
Jumlah	51974

Sumber : BPS Kabupaten Aceh Utara

Tabel 3.5
Jumlah Kelahiran dan Kematian Menurut Desa
2018

	Desa/ Gampong	Jumlah Kelahiran	Jumlah Kematian
	(1)	(2)	(3)
1	Geulumpang	9	-
2	Mns Buloh	9	1
3	Alue Abee	11	3
4	Alue Eumpok	12	4
5	Alue Itam Reudeup	7	1
6	Buket Krueng	15	-
7	Mns Teungoh LB	7	3
8	Mns Kumbang	3	2
9	Alue Itam Baroh	9	1
10	Meuriya	2	5
11	Arongan LT	8	2
12	Buket Me	11	-
13	Dayah LT	5	1
14	Mns Krueng	7	2
15	Mns Tuha	6	-
16	Mns Rayeuk	4	2
17	Mns Meucat	11	2
18	Mns Asan LB	4	-
19	Mns Rawa	4	-
20	Babah Geudubang	7	-
21	Mns Meureubo	6	1
22	Ulee Gunong	8	4
23	Teupin Keubeu	12	1
24	Seuneubok Dalam	9	-
25	Grong Grong	5	3
26	Lhok Kareung	9	-
27	Cot Asan	9	1
28	Buket Hagu	11	3
29	Mata le	6	2

Lanjutan Tabel 3.5

	Desa/ Gampong	Jumlah Kelahiran	Jumlah Kematian
	(1)	(2)	(3)
30	Mata U	4	1
31	Lhok Sentang	8	2
32	Ulee Tanoh	12	3
33	Nga Lsk Tengah	4	1
34	Mns Jok	8	3
35	Mns Nga Lsk Barat	6	1
36	Matang Meunye	9	1
37	Mns Beuringen	10	-
38	Mns Manyang	9	2
39	Mns Blang	7	1
40	Mns Ceubrek	9	2
41	Kel Kota Lhoksukon	23	7
42	Meunasah Dayah	6	3
43	Mns Mtg Teungoh LT	9	1
44	Mns Geulinggang	7	2
45	Ulee Barat	5	-
46	Mns Pulo Dolang	9	2
47	Meunasah Tutong	10	1
48	Geumata	9	-
49	Pante	14	-
50	Trieng Matang Ubi	6	1
51	Mns Meunye	7	3
52	Blang Rubek	7	-
53	Alue Buket	3	2
54	Reudeup	5	2
55	Nga Mtg Ubi	9	1
56	Buket Sentang	5	1
57	Blang Aman	8	2
58	Mns Cot Usibak	12	-

Lanjutan Tabel 3.5

	Desa/ Gampong	Jumlah Kelahiran	Jumlah Kematian
	(1)	(2)	(3)
59	Bintang Hu	9	2
60	Cot Ara	5	3
61	Cot Glumpang	3	1
62	Abeuk Leupen	10	-
63	Matang Pupanji	6	3
64	Matang Teungoh AB	11	1
65	Meunasah Asan AB	8	2
66	Ranto	12	2
67	Keutapang	10	1
68	Alue Mudem	4	1
69	Rambot	11	1
70	Meunasah Ara	8	2
71	Mns Alue Drien LB	12	2
72	Mns Mancang	7	3
73	Leubok	10	-
74	Trieng Pantang	9	2
75	Mns Arongan AB	4	4
	Jumlah	605	119

Sumber : Koordinator Statistik Kecamatan

Tabel 3.6
Jumlah Penduduk Datang dan Pindah Menurut Desa
2018

	Desa/ Gampong	Jumlah Penduduk Datang	Jumlah Penduduk Pindah
	(1)	(2)	(3)
1	Geulumpang	2	-
2	Mns Buloh	2	-
3	Alue Abee	3	1
4	Alue Eumpok	4	2
5	Alue Itam Reudeup	-	2
6	Buket Krueng	-	1
7	Mns Teungoh LB	5	-
8	Mns Kumbang	9	-
9	Alue Itam Baroh	4	4
10	Meuriya	-	2
11	Arongan LT	-	-
12	Buket Me	-	1
13	Dayah LT	3	-
14	Mns Krueng	-	-
15	Mns Tuha	8	4
16	Mns Rayeuk	3	-
17	Mns Meucat	-	1
18	Mns Asan LB	1	2
19	Mns Rawa	2	-
20	Babah Geudubang	2	5
21	Mns Meureubo	-	-
22	Ulee Gunong	3	1
23	Teupin Keubeu	5	3
24	Seuneubok Dalam	2	-
25	Grong Grong	2	-
26	Lhok Kareung	-	4
27	Cot Asan	7	1
28	Buket Hagu	-	1
29	Mata le	1	3

Lanjutan Tabel 3.6

	Desa/ Gampong	Jumlah Penduduk Datang	Jumlah Penduduk Pindah
	(1)	(2)	(3)
30	Mata U	1	-
31	Lhok Sentang	4	-
32	Ulee Tanoh	-	3
33	Nga Lsk Tengah	1	-
34	Mns Jok	3	5
35	Mns Nga Lsk Barat	-	2
36	Matang Meunye	-	-
37	Mns Beuringen	2	1
38	Mns Manyang	-	-
39	Mns Blang	8	-
40	Mns Ceubrek	4	2
41	Kel Kota Lhoksukon	98	26
42	Meunasah Dayah	2	1
43	Mns Mtg Teungoh LT	-	1
44	Mns Geulinggang	4	1
45	Ulee Barat	-	-
46	Mns Pulo Dolang	-	-
47	Meunasah Tutong	9	-
48	Geumata	-	3
49	Pante	2	3
50	Trieng Matang Ubi	3	-
51	Mns Meunye	-	-
52	Blang Rubek	4	2
53	Alue Buket	-	1
54	Reudeup	2	3
55	Nga Mtg Ubi	-	-
56	Buket Sentang	-	2
57	Blang Aman	4	-
58	Mns Cot Usibak	2	-

Lanjutan Tabel 3.6

	Desa/ Gampong	Jumlah Penduduk Datang	Jumlah Penduduk Pindah
	(1)	(2)	(3)
59	Bintang Hu	9	-
60	Cot Ara	2	-
61	Cot Glumpang	7	5
62	Abeuk Leupen	-	1
63	Matang Pupanji	-	-
64	Matang Teungoh AB	5	2
65	Meunasah Asan AB	3	2
66	Ranto	-	3
67	Keutapang	1	1
68	Alue Mudem	8	1
69	Rambot	2	-
70	Meunasah Ara	-	1
71	Mns Alue Drien LB	-	2
72	Mns Mancang	2	-
73	Leubok	-	-
74	Trieng Pantang	-	2
75	Mns Arongan AB	1	1
	Jumlah	261	115

Sumber : Koordinator Statistik Kecamatan

Tabel 3.7
Jumlah Rumah Tangga Menurut Sumber Penghasilan
Utama Kepala Rumah Tangga
2018

	Desa/ Gampong	Per tanian	Per industri an	Per dagang an	Trans portasi	Jasa dan Lainnya
	(1)	(2)	(3)	(4)	(5)	(6)
1	Geulumpang	61	-	11	6	21
2	Mns Buloh	66	-	27	-	18
3	Alue Abee	40	-	4	-	9
4	Alue Eumpok	65	4	6	-	12
5	Alue Itam Reudeup	45	-	2	-	6
6	Buket Krueng	39	2	4	-	10
7	Mns Teungoh LB	138	-	11	3	17
8	Mns Kumbang	103	-	19	5	24
9	Alue Itam Baroh	75	-	-	3	7
10	Meuriya	32	7	3	-	7
11	Arongan LT	31	-	1	-	4
12	Buket Me	38	10	6	2	8
13	Dayah LT	53	1	5	3	9
14	Mns Krueng	32	-	4	2	6
15	Mns Tuha	71	-	2	4	11
16	Mns Rayeuk	46	-	3	2	4
17	Mns Meucat	32	-	3	1	7
18	Mns Asan LB	93	-	25	8	43
19	Mns Rawa	57	-	2	1	3
20	Babah Geudubang	79	-	21	5	18
21	Mns Meureubo	78	9	7	4	16
22	Ulee Gunong	61	-	10	4	23
23	Teupin Keubeu	74	-	5	-	13
24	Seuneubok Dalam	37	2	4	5	32
25	Grong Grong	58	-	4	3	8
26	Lhok Kareung	86	-	3	-	5
27	Cot Asan	44	-	5	-	3
28	Buket Hagu	288	161	54	31	177
29	Mata le	47	-	4	-	10

Lanjutan Tabel 3.7

	Desa/ Gampong	Per tanian	Per industri an	Per dagang an	Trans portasi	Jasa dan Lainnya
	(1)	(2)	(3)	(4)	(5)	(6)
30	Mata U	33	-	5	3	4
31	Lhok Sentang	61	-	3	-	5
32	Ulee Tanoh	124	-	6	5	24
33	Nga Lsk Tengah	137	-	17	6	26
34	Mns Jok	116	-	9	3	13
35	Mns Nga Lsk Barat	59	-	23	7	24
36	Matang Meunye	44	-	4	2	8
37	Mns Beuringen	87	-	16	6	25
38	Mns Manyang	85	-	26	12	36
39	Mns Blang	152	2	41	22	62
40	Mns Ceubrek	124	5	50	31	76
41	Kel Kota Lhoksukon	180	6	358	36	114
42	Meunasah Dayah	99	4	130	25	89
43	Mns Mtg Teungoh LT	55	-	9	5	31
44	Mns Geulinggang	93	-	10	6	27
45	Ulee Barat	58	-	12	4	7
46	Mns Pulo Dolang	37	-	2	-	8
47	Meunasah Tutong	99	3	37	16	32
48	Geumata	97	4	47	9	42
49	Pante	127	3	50	14	57
50	Trieng Matang Ubi	193	-	61	17	43
51	Mns Meunye	123	-	19	6	32
52	Blang Rubek	75	-	4	-	16
53	Alue Buket	143	1	24	3	47
54	Reudeup	468	-	127	10	119
55	Nga Mtg Ubi	228	1	44	46	76
56	Buket Sentang	26	-	2	8	7
57	Blang Aman	61	-	3	3	10
58	Mns Cot Usibak	81	-	4	2	13

Lanjutan Tabel 3.7

	Desa/ Gampong	Per tanian	Per industri an	Per dagang an	Trans portasi	Jasa dan Lainnya
	(1)	(2)	(3)	(4)	(5)	(6)
59	Bintang Hu	233	3	11	4	21
60	Cot Ara	51	-	3	2	7
61	Cot Glumpang	38	-	2	1	5
62	Abeuk Leupen	37	-	3	3	8
63	Matang Pupanji	52	-	2	1	7
64	Matang Teungoh AB	108	-	13	4	21
65	Meunasah Asan AB	172	1	15	3	35
66	Ranto	122	2	15	5	21
67	Keutapang	130	-	19	7	86
68	Alue Mudem	86	3	13	6	16
69	Rambot	135	2	23	4	30
70	Meunasah Ara	110	-	18	3	18
71	Mns Alue Drien LB	84	1	25	6	31
72	Mns Mancang	130	-	10	-	13
73	Leubok	100	-	4	-	12
74	Trieng Pantang	165	1	19	3	24
75	Mns Arongan AB	34	-	2	2	11
	Jumlah	7021	238	1595	453	1970

Sumber : Koordinator Statistik Kecamatan

Tabel 3.8
Jumlah Rumah Tangga Pertanian Menurut Sub Sektor
2018

	Desa/ Gampong	Tanaman Pangan	Per kebun an	Perikan an Darat	Perikan an Laut	Kehutan an
	(1)	(2)	(3)	(4)	(5)	(6)
1	Geulumpang	19	38	-	-	4
2	Mns Buloh	35	24	-	-	2
3	Alue Abee	32	8	-	-	-
4	Alue Eumpok	51	14	-	-	-
5	Alue Itam Reudeup	31	14	-	-	-
6	Buket Krueng	33	6	-	-	-
7	Mns Teungoh LB	90	48	-	-	-
8	Mns Kumbang	66	27	-	-	10
9	Alue Itam Baroh	46	23	-	-	6
10	Meuriya	26	3	-	-	3
11	Arongan LT	22	9	-	-	-
12	Buket Me	26	8	-	-	4
13	Dayah LT	37	15	-	-	1
14	Mns Krueng	18	14	-	-	-
15	Mns Tuha	43	20	-	-	8
16	Mns Rayeuk	31	15	-	-	-
17	Mns Meucat	17	15	-	-	-
18	Mns Asan LB	54	38	-	-	1
19	Mns Rawa	40	17	-	-	-
20	Babah Geudubang	45	28	-	-	6
21	Mns Meureubo	51	25	-	-	2
22	Ulee Gunong	36	22	-	-	3
23	Teupin Keubeu	40	28	-	-	6
24	Seuneubok Dalam	25	12	-	-	-
25	Grong Grong	37	21	-	-	-
26	Lhok Kareung	50	31	-	-	5
27	Cot Asan	26	18	-	-	-
28	Buket Hagu	38	239	-	-	11
29	Mata le	32	15	-	-	-

Lanjutan Tabel 3.8

	Desa/ Gampong	Tanaman Pangan	Per kebun an	Perikan an Darat	Perikan an Laut	Kehutan an
	(1)	(2)	(3)	(4)	(5)	(6)
30	Mata U	21	12	-	-	-
31	Lhok Sentang	46	15	-	-	-
32	Ulee Tanoh	94	30	-	-	-
33	Nga Lsk Tengah	93	44	-	-	-
34	Mns Jok	76	40	-	-	-
35	Mns Nga Lsk Barat	38	21	-	-	-
36	Matang Meunye	32	12	-	-	-
37	Mns Beuringen	62	25	-	-	-
38	Mns Manyang	54	31	-	-	-
39	Mns Blang	101	51	-	-	-
40	Mns Ceubrek	76	48	-	-	-
41	Kel Kota Lhoksukon	107	73	-	-	-
42	Meunasah Dayah	63	36	-	-	-
43	Mns Mtg Teungoh LT	31	24	-	-	-
44	Mns Geulinggang	32	61	-	-	-
45	Ulee Barat	32	26	-	-	-
46	Mns Pulo Dolang	24	13	-	-	-
47	Meunasah Tutong	56	43	-	-	-
48	Geumata	64	33	-	-	-
49	Pante	81	46	-	-	-
50	Trieng Matang Ubi	132	61	-	-	-
51	Mns Meunye	56	67	-	-	-
52	Blang Rubek	41	34	-	-	-
53	Alue Buket	81	62	-	-	-
54	Reudeup	200	268	-	-	-
55	Nga Mtg Ubi	107	121	-	-	-
56	Buket Sentang	16	8	-	-	2
57	Blang Aman	33	25	-	-	3
58	Mns Cot Usibak	41	39	-	-	1

Lanjutan Tabel 3.8

	Desa/ Gampong	Tanaman Pangan	Per kebun an	Perikan an Darat	Perikan an Laut	Kehutan an
	(1)	(2)	(3)	(4)	(5)	(6)
59	Bintang Hu	124	97	-	-	12
60	Cot Ara	33	18	-	-	-
61	Cot Glumpang	28	10	-	-	-
62	Abeuk Leupen	27	10	-	-	-
63	Matang Pupanji	29	23	-	-	-
64	Matang Teungoh AB	69	39	-	-	-
65	Meunasah Asan AB	95	77	-	-	-
66	Ranto	64	58	-	-	-
67	Keutapang	76	54	-	-	-
68	Alue Mudem	62	24	-	-	-
69	Rambot	62	73	-	-	-
70	Meunasah Ara	57	53	-	-	-
71	Mns Alue Drien LB	49	35	-	-	-
72	Mns Mancang	63	67	-	-	-
73	Leubok	59	37	4	-	-
74	Trieng Pantang	71	36	58	-	-
75	Mns Arongan AB	11	9	14	-	-
	Jumlah	3966	2884	76	0	90

Sumber : Koordinator Statistik Kecamatan



Sosial



<https://acehutar.com/soal-soal-IPA-SD-2018-2019>

Tabel 4.1
Jumlah Sekolah Umum Menurut Tingkat Pendidikan
2018

	Desa/ Gampong	SD	SMP	SMA	SMK	Per guruan Tinggi
	(1)	(2)	(3)	(4)	(5)	(6)
1	Geulumpang	-	-	-	-	-
2	Mns Buloh	1	-	-	-	-
3	Alue Abee	-	-	-	-	-
4	Alue Eumpok	-	-	-	-	-
5	Alue Itam Reudeup	-	-	-	-	-
6	Buket Krueng	-	-	-	-	-
7	Mns Teungoh LB	-	-	-	-	-
8	Mns Kumbang	1	1	-	-	-
9	Alue Itam Baroh	-	-	-	-	-
10	Meuriya	-	-	-	-	-
11	Arongan LT	-	-	-	-	-
12	Buket Me	-	-	-	-	-
13	Dayah LT	-	-	-	-	-
14	Mns Krueng	-	-	-	-	-
15	Mns Tuha	1	-	-	-	-
16	Mns Rayeuk	-	-	-	-	-
17	Mns Meucat	-	-	-	-	-
18	Mns Asan LB	-	1	-	-	-
19	Mns Rawa	-	-	-	-	-
20	Babah Geudubang	-	-	-	-	-
21	Mns Meureubo	-	-	-	-	-
22	Ulee Gunong	-	-	-	-	-
23	Teupin Keubeu	1	-	-	-	-
24	Seuneubok Dalam	-	1	-	-	-
25	Grong Grong	-	-	-	-	-
26	Lhok Kareung	1	-	-	-	-
27	Cot Asan	-	-	-	-	-
28	Buket Hagu	2	1	1	-	-
29	Mata le	-	-	-	-	-

Lanjutan Tabel 4.1

	Desa/ Gampong	SD	SMP	SMA	SMK	Per guruan Tinggi
	(1)	(2)	(3)	(4)	(5)	(6)
30	Mata U	-	-	-	-	-
31	Lhok Sentang	-	-	-	-	-
32	Ulee Tanoh	1	-	-	-	-
33	Nga Lsk Tengah	-	1	-	-	-
34	Mns Jok	-	-	-	-	-
35	Mns Nga Lsk Barat	-	-	-	-	-
36	Matang Meunye	-	-	-	-	-
37	Mns Beuringen	1	-	-	-	-
38	Mns Manyang	-	-	-	-	-
39	Mns Blang	1	-	-	-	-
40	Mns Ceubrek	-	-	1	-	-
41	Kel Kota Lhoksukon	9	1	-	1	-
42	Meunasah Dayah	-	-	-	-	-
43	Mns Mtg Teungoh LT	-	-	-	-	-
44	Mns Geulinggang	1	-	-	-	-
45	Ulee Barat	1	-	-	-	-
46	Mns Pulo Dolang	-	-	-	-	-
47	Meunasah Tutong	1	-	1	-	-
48	Geumata	-	-	-	-	-
49	Pante	-	-	-	-	-
50	Trieng Matang Ubi	-	-	-	-	-
51	Mns Meunye	-	-	-	1	-
52	Blang Rubek	-	-	-	-	-
53	Alue Buket	-	-	1	-	-
54	Reudeup	1	-	-	-	-
55	Nga Mtg Ubi	-	1	-	-	-
56	Buket Sentang	-	-	-	-	-
57	Blang Aman	1	-	-	-	-
58	Mns Cot Usibak	1	-	-	-	-

Lanjutan Tabel 4.1

	Desa/ Gampong	SD	SMP	SMA	SMK	Per guruan Tinggi
	(1)	(2)	(3)	(4)	(5)	(6)
59	Bintang Hu	1	-	-	-	-
60	Cot Ara	-	-	-	-	-
61	Cot Glumpang	-	-	-	-	-
62	Abeuk Leupen	-	-	-	-	-
63	Matang Pupanji	-	-	-	-	-
64	Matang Teungoh AB	-	-	-	-	-
65	Meunasah Asan AB	1	-	-	-	-
66	Ranto	-	-	-	-	-
67	Keutapang	-	-	-	-	-
68	Alue Mudem	-	-	-	-	-
69	Rambot	-	-	-	-	-
70	Meunasah Ara	-	-	-	-	-
71	Mns Alue Drien LB	1	-	-	-	-
72	Mns Mancang	-	-	-	-	-
73	Leubok	-	-	-	-	-
74	Trieng Pantang	1	1	-	-	-
75	Mns Arongan AB	-	-	-	-	-
	Jumlah	28	8	4	2	

Sumber : Koordinator Statistik Kecamatan

Tabel 4.2
Jumlah Sekolah Agama Menurut Tingkat Pendidikan
2018

	Desa/ Gampong	MI	MTs	MA
	(1)	(2)	(3)	(4)
1	Geulumpang	-	-	-
2	Mns Buloh	-	-	-
3	Alue Abee	-	-	-
4	Alue Eumpok	-	-	-
5	Alue Itam Reudeup	-	-	-
6	Buket Krueng	-	-	-
7	Mns Teungoh LB	-	-	-
8	Mns Kumbang	-	-	-
9	Alue Itam Baroh	-	-	-
10	Meuriya	-	-	-
11	Arongan LT	-	-	-
12	Buket Me	-	-	-
13	Dayah LT	-	-	-
14	Mns Krueng	-	-	-
15	Mns Tuha	-	-	-
16	Mns Rayeuk	-	-	-
17	Mns Meucat	-	-	-
18	Mns Asan LB	-	-	-
19	Mns Rawa	-	-	-
20	Babah Geudubang	-	-	-
21	Mns Meureubo	-	-	-
22	Ulee Gunong	-	-	-
23	Teupin Keubeu	-	-	-
24	Seuneubok Dalam	-	-	-
25	Grong Grong	-	-	-
26	Lhok Kareung	-	-	-
27	Cot Asan	-	-	-
28	Buket Hagu	-	-	-
29	Mata le	-	-	-

Lanjutan Tabel 4.2

	Desa/ Gampong	MI	MTs	
	(1)	(2)	(3)	(4)
30	Mata U	-	-	-
31	Lhok Sentang	-	-	-
32	Ulee Tanoh	-	-	-
33	Nga Lsk Tengah	-	-	-
34	Mns Jok	-	-	-
35	Mns Nga Lsk Barat	-	-	-
36	Matang Meunye	-	-	-
37	Mns Beuringen	-	-	-
38	Mns Manyang	1	1	-
39	Mns Blang	-	-	-
40	Mns Ceubrek	-	-	-
41	Kel Kota Lhoksukon	1	-	-
42	Meunasah Dayah	-	-	-
43	Mns Mtg Teungoh LT	-	-	-
44	Mns Geulinggang	-	-	-
45	Ulee Barat	-	-	-
46	Mns Pulo Dolang	-	-	-
47	Meunasah Tutong	-	-	-
48	Geumata	-	-	-
49	Pante	-	-	-
50	Trieng Matang Ubi	-	1	-
51	Mns Meunye	-	1	1
52	Blang Rubek	-	-	-
53	Alue Buket	-	-	-
54	Reudeup	-	-	1
55	Nga Mtg Ubi	-	-	-
56	Buket Sentang	-	-	-
57	Blang Aman	-	-	-
58	Mns Cot Usibak	-	-	-

Lanjutan Tabel 4.2

	Desa/ Gampong	MI	MTs	MA
	(1)	(2)	(3)	(4)
59	Bintang Hu	-	-	-
60	Cot Ara	-	-	-
61	Cot Glumpang	-	-	-
62	Abeuk Leupen	-	-	-
63	Matang Pupanji	-	-	-
64	Matang Teungoh AB	-	-	-
65	Meunasah Asan AB	-	-	-
66	Ranto	-	-	-
67	Keutapang	-	-	-
68	Alue Mudem	-	-	-
69	Rambot	-	-	-
70	Meunasah Ara	-	-	-
71	Mns Alue Drien LB	-	-	-
72	Mns Mancang	-	-	-
73	Leubok	-	-	-
74	Trieng Pantang	-	-	-
75	Mns Arongan AB	-	-	-
	Jumlah	2	3	2

Sumber : Koordinator Statistik Kecamatan

Tabel 4.3
Jumlah Guru dan Murid Sekolah Dasar (SD)
dan Madrasah Ibtidaiyah (MI)
2018

	Nama Sekolah	Jumlah Guru	Jumlah Murid
	(1)	(2)	(3)
1	SDN 1 LHOKSUKON	17	294
2	SDN 2 LHOKSUKON	32	568
3	SDN 3 LHOKSUKON	27	390
4	SDN 4 LHOKSUKON	21	275
5	SDN 5 LHOKSUKON	17	196
6	SDN 6 LHOKSUKON	17	225
7	SDN 7 LHOKSUKON	13	238
8	SDN 8 LHOKSUKON	15	162
9	SDN 9 LHOKSUKON	19	294
10	SDN 10 LHOKSUKON	20	190
11	SDN 11 LHOKSUKON	17	253
12	SDN 12 LHOKSUKON	21	324
13	SDN 13 LHOKSUKON	19	190
14	SDN 14 LHOKSUKON	18	274
15	SDN 15 LHOKSUKON	15	132
16	SDN 16 LHOKSUKON	13	230
17	SDN 17 LHOKSUKON	13	83
18	SDN 18 LHOKSUKON	16	190
19	SDN 19 LHOKSUKON	15	178
20	SDN 20 LHOKSUKON	18	230
21	SDN 21 LHOKSUKON	17	224
22	SDN 22 LHOKSUKON	18	173
23	SDN 23 LHOKSUKON	16	152
24	SDN 24 LHOKSUKON	15	127
25	SDN 25 LHOKSUKON	19	145
26	SDN 26 LHOKSUKON	15	162
27	SDS MUHAMMADIYAH	13	72
28	MIN LHOKSUKON	28	592
29	MIN PEUTOE	22	248
30	SD MADANI LSK	18	180
	Jumlah	544	6991

Sumber : Koordinator Statistik Kecamatan

Tabel 4.4
Jumlah Guru dan Murid Sekolah Menengah Pertama (SMP)
dan Madrasah Tsanawiyah (MTs)
2018

	Nama Sekolah	Jumlah Guru	Jumlah Murid
	(1)	(2)	(3)
1	SMPN 1 Lhoksukon	72	706
2	SMPN 2 Lhoksukon	24	132
3	SMPN 3 Lhoksukon	27	264
4	SMPN 4 Lhoksukon	28	320
5	SMPN 5 Lhoksukon	20	140
6	SMPN 6 Lhoksukon	25	223
7	SMPs Muhammadiyah	19	118
8	MTsN Lhoksukon	58	730
9	MTsS Al Muslimun	51	717
10	MTsS Peutoe	18	135
11	SMPN 7 Lhoksukon	25	160
12	SMPN 8 Lhoksukon	19	142
	Jumlah	386	3787

Sumber : Koordinator Statistik Kecamatan

Tabel 4.5
 Jumlah Guru dan Murid Sekolah Menengah Atas (SMA)
 dan Madrasah Aliyah (MA)
 2018

	Nama Sekolah	Jumlah Guru	Jumlah Murid
	(1)	(2)	(3)
1	SMAN 1 Lhoksukon	82	710
2	SMAN 2 Lhoksukon	49	243
3	SMAN 3 Lhoksukon	35	361
4	SMKN 1 Lhoksukon	72	856
5	SMKN Harapan Bangsa Lsk	34	135
6	Man Lhoksukon	48	470
7	Mas Al-Muslimun	47	422
	Jumlah	367	3197

Sumber : Koordinator Statistik Kecamatan

Tabel 4.6
Jumlah Tenaga Pengajar Menurut Jenis Sekolah
2018

	Jenis Sekolah	Guru		Jumlah
		PNS	Bukan PNS	
	(1)	(2)	(3)	(4)
1	SD Negeri	247	216	463
2	SD Swasta	19	12	2
3	SMP Negeri	121	75	196
4	SMP Swasta	23	18	41
5	SMA Negeri	93	131	224
6	SMA Swasta	-	-	-
7	MI Negeri	39	27	66
8	MTs Negeri	56	37	93
9	MA Negeri	27	31	58
10	MI Swasta	-	-	-
11	MTs Swasta	11	72	83
12	MA Swasta	9	39	48

Sumber : Koordinator Statistik Kecamatan

Tabel 4.7
Jumlah *Dayah*/Pesantren dan Balai Pengajian Menurut Desa
2018

	Desa/ Gampong	<i>Dayah</i> / Pesantren	Balai Pengajian
	(1)	(2)	(3)
1	Geulumpang	-	1
2	Mns Buloh	-	4
3	Alue Abee	-	1
4	Alue Eumpok	-	1
5	Alue Itam Reudeup	-	-
6	Buket Krueng	-	1
7	Mns Teungoh LB	-	1
8	Mns Kumbang	1	3
9	Alue Itam Baroh	-	2
10	Meuriya	-	1
11	Arongan LT	-	1
12	Buket Me	-	1
13	Dayah LT	-	3
14	Mns Krueng	-	-
15	Mns Tuha	-	2
16	Mns Rayeuk	-	1
17	Mns Meucat	-	-
18	Mns Asan LB	-	3
19	Mns Rawa	-	-
20	Babah Geudubang	-	1
21	Mns Meureubo	-	1
22	Ulee Gunong	-	1
23	Teupin Keubeu	-	3
24	Seuneubok Dalam	-	1
25	Grong Grong	-	2
26	Lhok Kareung	1	-
27	Cot Asan	-	-
28	Buket Hagu	-	11
29	Mata le	-	-

Lanjutan Tabel 4.7

	Desa/ Gampong	Dayah/ Pesantren	Balai Pengajian
	(1)	(2)	(3)
30	Mata U	-	-
31	Lhok Sentang	-	2
32	Ulee Tanoh	-	4
33	Nga Lsk Tengah	1	2
34	Mns Jok	-	4
35	Mns Nga Lsk Barat	1	1
36	Matang Meunye	-	1
37	Mns Beuringen	-	2
38	Mns Manyang	1	2
39	Mns Blang	-	4
40	Mns Ceubrek	-	3
41	Kel Kota Lhoksukon	-	4
42	Meunasah Dayah	1	5
43	Mns Mtg Teungoh LT	-	2
44	Mns Geulinggang	-	2
45	Ulee Barat	-	1
46	Mns Pulo Dolang	-	1
47	Meunasah Tutong	2	-
48	Geumata	1	2
49	Pante	-	3
50	Trieng Matang Ubi	1	5
51	Mns Meunye	1	3
52	Blang Rubek	-	1
53	Alue Buket	1	2
54	Reudeup	1	4
55	Nga Mtg Ubi	1	5
56	Buket Sentang	-	1
57	Blang Aman	-	1
58	Mns Cot Usibak	-	3

Lanjutan Tabel 4.7

	Desa/ Gampong	Dayah/ Pesantren	Balai Pengajian
	(1)	(2)	(3)
59	Bintang Hu	-	3
60	Cot Ara	-	1
61	Cot Glumpang	-	-
62	Abeuk Leupen	-	-
63	Matang Pupanji	-	-
64	Matang Teungoh AB	-	1
65	Meunasah Asan AB	1	3
66	Ranto	-	1
67	Keutapang	-	3
68	Alue Mudem	1	1
69	Rambot	-	3
70	Meunasah Ara	-	2
71	Mns Alue Drien LB	-	1
72	Mns Mancang	-	1
73	Leubok	-	2
74	Trieng Pantang	1	2
75	Mns Arongan AB	-	-
	Jumlah	17	140

Sumber : Koordinator Statistik Kecamatan

Tabel 4.8
Jumlah Santri *Dayah*/Pesantren Menurut Jenis Kelamin
2018

	Nama <i>Dayah</i> / Pesantren	Santri		Jumlah
		Laki-laki	Perempuan	
	(1)	(2)	(3)	(4)
1	Babul Munawarah	37	38	75
2	Babul Falah	21	32	53
3	Baitul Muta'alimin	33	29	62
4	Safinatus Salamah	18	30	48
5	Nurus Sa'adah	27	18	45
6	Madinatud Diniyah	60	50	110
7	Al-Muslimun	390	485	875
8	Baburiza Al-Aziziah	42	45	87
9	Nurul Huda	37	25	62
10	Darut Taibah	36	31	67
11	Nurul Islam	40	37	77
12	Sirajul Huda	58	63	121
13	Miftahul Huda	22	19	41
14	Darussalihin	15	25	40
15	Baburridha	19	21	40
16	Masabihuzzulam	25	28	53
17	Nurul Jadid Al-Amani	20	33	53
	Jumlah	900	1009	1909

Sumber : Koordinator Statistik Kecamatan

Tabel 4.9
Jumlah Ustadz dan Ustadzah *Dayah/Pesantren*
2018

	Nama <i>Dayah/</i> Pesantren	Ustadz	Ustadzah	Jumlah
	(1)	(2)	(3)	(4)
1	Babul Munawarah	4	8	12
2	Babul Falah	3	7	10
3	Baitul Muta'alimin	7		7
4	Safinatus Salamah	2	3	5
5	Nurus Sa'adah	10	3	13
6	Madinatud Diniyah	13	7	20
7	Al-Muslimun	21	11	32
8	Baburiza Al-Aziziah	7	5	12
9	Nurul Huda	4	5	9
10	Darut Taibah	4		4
11	Nurul Islam	7	10	17
12	Sirajul Huda	3	5	8
13	Miftahul Huda	3	2	5
14	Darussalihin	2	7	9
15	Baburridha	3	3	6
16	Masabihuzzulam	2	4	6
17	Nurul Jadid Al-Amani	10	6	16
	Jumlah	105	86	191

Sumber : Koordinator Statistik Kecamatan

Tabel 4.10
Jumlah Sarana Ibadah Menurut Desa
2018

	Desa/ Gampong	Masjid Meunasah Mushalla			Tempat Ibadah Agama Lain
		(1)	(2)	(3)	(4)
1	Geulumpang	-	1	-	-
2	Mns Buloh	1	1	-	-
3	Alue Abee	-	1	-	-
4	Alue Eumpok	-	1	-	-
5	Alue Itam Reudeup	-	1	-	-
6	Buket Krueng	-	1	-	-
7	Mns Teungoh LB	1	1	-	-
8	Mns Kumbang	-	1	-	-
9	Alue Itam Baroh	-	1	-	-
10	Meuriya	-	1	-	-
11	Arongan LT	-	1	-	-
12	Buket Me	-	1	-	-
13	Dayah LT	-	1	-	-
14	Mns Krueng	-	1	-	-
15	Mns Tuha	-	1	-	-
16	Mns Rayeuk	-	1	-	-
17	Mns Meucat	-	1	-	-
18	Mns Asan LB	-	1	-	-
19	Mns Rawa	-	1	-	-
20	Babah Geudubang	1	1	-	-
21	Mns Meureubo	-	1	-	-
22	Ulee Gunong	-	1	-	-
23	Teupin Keubeu	-	1	-	-
24	Seuneubok Dalam	1	1	-	-
25	Grong Grong	1	1	-	-
26	Lhok Kareung	1	1	-	-
27	Cot Asan	-	1	-	-
28	Buket Hagu	2	1	-	-
29	Mata le	-	1	-	-

Lanjutan Tabel 4.10

	Desa/ Gampong	Masjid Meunasah Mushalla			Tempat
		(2)	(3)	(4)	Ibadah Agama Lain
	(1)	(2)	(3)	(4)	(5)
30	Mata U	-	1	-	-
31	Lhok Sentang	-	1	-	-
32	Ulee Tanoh	-	1	-	-
33	Nga Lsk Tengah	-	1	-	-
34	Mns Jok	-	1	-	-
35	Mns Nga Lsk Barat	1	1	-	-
36	Matang Meunye	-	1	-	-
37	Mns Beuringen	-	1	-	-
38	Mns Manyang	1	1	-	-
39	Mns Blang	-	1	-	-
40	Mns Ceubrek	-	1	-	-
41	Kel Kota Lhoksukon	2	5	-	-
42	Meunasah Dayah	-	1	-	-
43	Mns Mtg Teungoh LT	-	1	-	-
44	Mns Geulinggang	-	1	-	-
45	Ulee Barat	-	1	-	-
46	Mns Pulo Dolang	-	1	-	-
47	Meunasah Tutong	-	1	-	-
48	Geumata	-	1	-	-
49	Pante	-	1	-	-
50	Trieng Matang Ubi	1	1	-	-
51	Mns Meunye	-	1	-	-
52	Blang Rubek	1	1	-	-
53	Alue Buket	-	1	-	-
54	Reudeup	-	1	-	-
55	Nga Mtg Ubi	-	1	-	-
56	Buket Sentang	1	1	-	-
57	Blang Aman	-	1	-	-
58	Mns Cot Usibak	-	1	-	-

Lanjutan Tabel 4.10

	Desa/ Gampong	Masjid Meunasah Mushalla			Tempat Ibadah Agama Lain
		(2)	(3)	(4)	(5)
	(1)	(2)	(3)	(4)	(5)
59	Bintang Hu	1	1	-	-
60	Cot Ara	-	1	-	-
61	Cot Glumpang	-	1	-	-
62	Abeuk Leupen	-	1	-	-
63	Matang Pupanji	-	1	-	-
64	Matang Teungoh AB	-	1	-	-
65	Meunasah Asan AB	-	1	-	-
66	Ranto	-	1	-	-
67	Keutapang	-	1	-	-
68	Alue Mudem	1	1	-	-
69	Rambot	-	1	-	-
70	Meunasah Ara	-	1	-	-
71	Mns Alue Drien LB	-	1	-	-
72	Mns Mancang	-	1	-	-
73	Leubok	1	1	-	-
74	Trieng Pantang	-	1	-	-
75	Mns Arongan AB	-	1	-	-
	Jumlah	18	79	-	-

Sumber : Koordinator Statistik Kecamatan

Tabel 4.11
Jumlah Sarana Pelayanan Kesehatan Utama
2018

Sarana Kesehatan	Jumlah
(1)	(2)
1 Rumah Sakit	-
2 Rumah Sakit Bersalin	-
3 Poliklinik/Balai Pengobatan	1
4 Puskesmas	2
5 Pustu	7
6 Praktek Dokter	6
7 Praktek Bidan	7
8 Posyandu	84
9 Polindes	40
10 Apotik	3
11 Toko Obat	11

Sumber : Koordinator Statistik Kecamatan

Tabel 4.12
Jumlah Sarana Pelayanan Kesehatan Menurut Desa
2018

	Desa/ Gampong	Puskes mas	Pustu	Praktek Dokter	Posyan du	Polin des
	(1)	(2)	(3)	(4)	(5)	(6)
1	Geulumpang	-	-	-	1	1
2	Mns Buloh	-	-	-	1	-
3	Alue Abee	-	-	-	1	-
4	Alue Eumpok	-	-	-	1	-
5	Alue Itam Reudeup	-	-	-	1	-
6	Buket Krueng	-	-	-	1	1
7	Mns Teungoh LB	-	-	-	1	2
8	Mns Kumbang	-	1	1	1	1
9	Alue Itam Baroh	-	-	-	1	-
10	Meuriya	-	-	-	1	-
11	Arongan LT	-	-	-	1	1
12	Buket Me	-	-	-	1	1
13	Dayah LT	-	-	-	1	-
14	Mns Krueng	-	-	-	1	1
15	Mns Tuha	-	-	-	1	-
16	Mns Rayeuk	-	-	-	1	-
17	Mns Meucat	-	-	-	1	1
18	Mns Asan LB	-	-	-	1	-
19	Mns Rawa	-	-	-	1	-
20	Babah Geudubang	-	-	-	1	-
21	Mns Meureubo	-	-	-	1	-
22	Ulee Gunong	-	-	-	1	1
23	Teupin Keubeu	-	-	-	1	-
24	Seuneubok Dalam	-	-	-	1	1
25	Grong Grong	-	-	-	1	1
26	Lhok Kareung	-	-	-	1	1
27	Cot Asan	-	-	-	1	-
28	Buket Hagu	1	2	-	6	5
29	Mata le	-	-	-	1	-

Lanjutan Tabel 4.12

	Desa/ Gampong	Puskes mas	Pustu	Praktek Dokter	Posyan du	Polin des
	(1)	(2)	(3)	(4)	(5)	(6)
30	Mata U	-	-	-	1	1
31	Lhok Sentang	-	-	-	1	-
32	Ulee Tanoh	-	-	-	1	-
33	Nga Lsk Tengah	-	-	-	1	1
34	Mns Jok	-	-	-	1	-
35	Mns Nga Lsk Barat	-	-	-	1	-
36	Matang Meunye	-	-	-	1	3
37	Mns Beuringen	-	-	-	1	-
38	Mns Manyang	-	-	-	1	-
39	Mns Blang	-	-	1	1	1
40	Mns Ceubrek	-	-	1	1	-
41	Kel Kota Lhoksukon	1	-	5	5	3
42	Meunasah Dayah	-	-	1	1	-
43	Mns Mtg Teungoh LT	-	-	-	1	2
44	Mns Geulinggang	-	-	-	1	1
45	Ulee Barat	-	-	-	1	-
46	Mns Pulo Dolang	-	-	-	1	-
47	Meunasah Tutong	-	-	-	1	1
48	Geumata	-	-	-	1	-
49	Pante	-	-	1	1	-
50	Trieng Matang Ubi	-	1	-	1	-
51	Mns Meunye	-	-	-	1	-
52	Blang Rubek	-	-	-	1	-
53	Alue Buket	-	-	-	1	-
54	Reudeup	-	-	-	1	-
55	Nga Mtg Ubi	-	-	-	1	-
56	Buket Sentang	-	-	-	1	-
57	Blang Aman	-	-	-	1	1
58	Mns Cot Usibak	-	-	-	1	-

Lanjutan Tabel 4.12

	Desa/ Gampong	Puskes mas	Pustu	Praktek Dokter	Posyan du	Polin des
	(1)	(2)	(3)	(4)	(5)	(6)
59	Bintang Hu	-	-	-	1	1
60	Cot Ara	-	-	-	1	2
61	Cot Glumpang	-	-	-	1	-
62	Abeuk Leupen	-	-	-	1	1
63	Matang Pupanji	-	-	-	1	-
64	Matang Teungoh AB	-	1	-	1	-
65	Meunasah Asan AB	-	-	-	1	1
66	Ranto	-	-	-	1	-
67	Keutapang	-	-	-	1	-
68	Alue Mudem	-	-	-	1	1
69	Rambot	-	1	-	1	-
70	Meunasah Ara	-	-	-	1	1
71	Mns Alue Drien LB	-	-	-	1	-
72	Mns Mancang	-	-	-	1	1
73	Leubok	-	-	-	1	-
74	Trieng Pantang	-	1	-	1	-
75	Mns Arongan AB	-	-	-	1	-
	Jumlah	2	7	10	84	40

Sumber : Koordinator Statistik Kecamatan

Tabel 4.13
Jumlah Tenaga Kesehatan Menurut Puskesmas/Pustu
2018

	Puskesmas/ Pustu	Dokter	Bidan	Perawat/ Mantri
	(1)	(2)	(3)	(4)
1	Puskesmas Lhoksukon	14	9	26
2	Puskesmas Buket Hagu	4	6	11
3	Pustu Desa Kumbang	-	1	-
4	Pustu Nga MU	-	1	-
5	Pustu Lhok Seuntang	-	1	-
	Jumlah	18	18	37

Sumber : Koordinator Statistik Kecamatan

Tabel 4.14
Jumlah Tenaga Kesehatan Menurut Fungsi dan Jenisnya
2018

Tenaga Kesehatan	Jumlah
(1)	(2)
1 Dokter Umum	9
2 Dokter Gigi	1
3 Perawat/Mantri Kesehatan	26
4 Bidan	9
5 Asisten Apoteker	4
6 Dukun Bayi	-
a. Terlatih	-
b. Tidak Terlatih	-
7 PLKB	-

Sumber : Koordinator Statistik Kecamatan

Tabel 4.15
 Jumlah Nikah, Talak, Cerai dan Rujuk yang Tercatat
 di Kantor Urusan Agama (KUA) Kecamatan Menurut Bulan
 2018

Bulan	Nikah	Talak	Cerai	Rujuk
(1)	(2)	(3)	(4)	(5)
Januari	35	-	-	-
Februari	45	-	-	-
Maret	58	-	-	-
April	49	-	-	-
Mei	19	-	-	-
Juni	39	-	-	-
Juli	44	-	-	-
Agustus	48	-	-	-
September	56	-	-	-
Oktober	64	-	-	-
Nopember	34	-	-	-
Desember	17	-	-	-
Jumlah	508	-	-	-

Sumber : KUA Kec. Lhoksukon

Tabel 4.16
Jumlah Rumah Tangga Menurut Alat Penerangan yang
Digunakan
2018

	Desa/ Gampong	Listrik	Bukan Listrik
	(1)	(2)	(3)
1	Geulumpang	71	4
2	Mns Buloh	84	8
3	Alue Abee	26	2
4	Alue Eumpok	72	1
5	Alue Itam Reudeup	28	3
6	Buket Krueng	30	1
7	Mns Teungoh LB	128	-
8	Mns Kumbang	111	-
9	Alue Itam Baroh	68	3
10	Meuriya	29	2
11	Arongan LT	27	3
12	Buket Me	58	5
13	Dayah LT	52	4
14	Mns Krueng	25	5
15	Mns Tuha	69	6
16	Mns Rayeuk	40	3
17	Mns Meucat	31	-
18	Mns Asan LB	137	8
19	Mns Rawa	47	-
20	Babah Geudubang	102	8
21	Mns Meureubo	78	6
22	Ulee Gunong	73	3
23	Teupin Keubeu	80	-
24	Seuneubok Dalam	64	8
25	Grong Grong	51	-
26	Lhok Kareung	69	2
27	Cot Asan	31	-
28	Buket Hagu	440	10
29	Mata le	43	-

Lanjutan Tabel 4.16

	Desa/ Gampong	Listrik	Bukan Listrik
	(1)	(2)	(3)
30	Mata U	32	3
31	Lhok Sentang	47	5
32	Ulee Tanoh	98	11
33	Nga Lsk Tengah	131	17
34	Mns Jok	121	5
35	Mns Nga Lsk Barat	101	4
36	Matang Meunye	43	2
37	Mns Beuringen	113	7
38	Mns Manyang	144	6
39	Mns Blang	245	13
40	Mns Ceubrek	270	9
41	Kel Kota Lhoksukon	536	30
42	Meunasah Dayah	291	29
43	Mns Mtg Teungoh LT	81	3
44	Mns Geulinggang	103	7
45	Ulee Barat	64	3
46	Mns Pulo Dolang	29	6
47	Meunasah Tutong	154	8
48	Geumata	167	10
49	Pante	220	13
50	Trieng Matang Ubi	281	15
51	Mns Meunye	169	11
52	Blang Rubek	83	7
53	Alue Buket	203	3
54	Reudeup	615	20
55	Nga Mtg Ubi	322	15
56	Buket Sentang	29	2
57	Blang Aman	63	4
58	Mns Cot Usibak	66	7

Lanjutan Tabel 4.16

	Desa/ Gampong	Listrik	Bukan Listrik
	(1)	(2)	(3)
59	Bintang Hu	219	10
60	Cot Ara	51	7
61	Cot Glumpang	40	1
62	Abeuk Leupen	44	3
63	Matang Pupanji	58	-
64	Matang Teungoh AB	122	6
65	Meunasah Asan AB	199	8
66	Ranto	140	9
67	Keutapang	98	3
68	Alue Mudem	113	4
69	Rambot	167	9
70	Meunasah Ara	121	6
71	Mns Alue Drien LB	133	1
72	Mns Mancang	143	8
73	Leubok	104	-
74	Trieng Pantang	190	4
75	Mns Arongan AB	31	2
	Jumlah	8958	451

Sumber : Koordinator Statistik Kecamatan

Tabel 4.17
Jumlah Rumah Tangga Menurut Sumber Air Minum
2018

	Desa/ Gampong	PAM	Sumur	Sungai	Air Hujan
	(1)	(2)	(3)	(4)	(5)
1	Geulumpang	-	74	-	-
2	Mns Buloh	-	91	-	-
3	Alue Abee	-	31	-	-
4	Alue Eumpok	-	79	-	-
5	Alue Itam Reudeup	-	49	-	-
6	Buket Krueng	-	47	-	-
7	Mns Teungoh LB	92	28	-	-
8	Mns Kumbang	-	127	-	-
9	Alue Itam Baroh	-	36	-	-
10	Meuriya	-	42	-	-
11	Arongan LT	-	31	-	-
12	Buket Me	-	59	-	-
13	Dayah LT	-	62	-	-
14	Mns Krueng	-	40	-	-
15	Mns Tuha	-	83	-	-
16	Mns Rayeuk	-	47	-	-
17	Mns Meucat	-	39	-	-
18	Mns Asan LB	103	31	-	-
19	Mns Rawa	-	60	-	-
20	Babah Geudubang	11	94	-	-
21	Mns Meureubo	-	103	-	-
22	Ulee Gunong	-	89	-	-
23	Teupin Keubeu	-	88	-	-
24	Seuneubok Dalam	-	76	-	-
25	Grong Grong	-	71	-	-
26	Lhok Kareung	-	84	-	-
27	Cot Asan	-	48	-	-
28	Buket Hagu	-	548	-	-
29	Mata le	-	57	-	-

Lanjutan Tabel 4.17

	Desa/ Gampong	PAM	Sumur	Sungai	Air Hujan
	(1)	(2)	(3)	(4)	(5)
30	Mata U	-	41	-	-
31	Lhok Sentang	-	62	-	-
32	Ulee Tanoh	-	143	-	-
33	Nga Lsk Tengah	24	128	-	-
34	Mns Jok	16	132	-	-
35	Mns Nga Lsk Barat	73	38	-	-
36	Matang Meunye	13	40	-	-
37	Mns Beuringen	37	96	-	-
38	Mns Manyang	47	103	-	-
39	Mns Blang	127	131	-	-
40	Mns Ceubrek	178	83	-	-
41	Kel Kota Lhoksukon	501	74	-	-
42	Meunasah Dayah	207	117	-	-
43	Mns Mtg Teungoh LT	-	87	-	-
44	Mns Geulinggang	7	111	-	-
45	Ulee Barat	23	58	-	-
46	Mns Pulo Dolang	-	41	-	-
47	Meunasah Tutong	88	93	-	-
48	Geumata	89	103	-	-
49	Pante	165	85	-	-
50	Trieng Matang Ubi	141	118	-	-
51	Mns Meunye	101	93	-	-
52	Blang Rubek	-	90	-	-
53	Alue Buket	143	79	-	-
54	Reudeup	317	267	-	-
55	Nga Mtg Ubi	192	131	-	-
56	Buket Sentang	-	30	-	-
57	Blang Aman	-	70	-	-
58	Mns Cot Usibak	-	93	-	-

Lanjutan Tabel 4.17

	Desa/ Gampong	PAM	Sumur	Sungai	Air Hujan
	(1)	(2)	(3)	(4)	(5)
59	Bintang Hu	63	196	-	-
60	Cot Ara	-	58	-	-
61	Cot Glumpang	-	40	-	-
62	Abeuk Leupen	18	41	-	-
63	Matang Pupanji	21	38	-	-
64	Matang Teungoh AB	62	183	-	-
65	Meunasah Asan AB	89	116	-	-
66	Ranto	76	63	-	-
67	Keutapang	38	76	-	-
68	Alue Mudem	88	118	-	-
69	Rambot	101	87	-	-
70	Meunasah Ara	43	100	-	-
71	Mns Alue Drien LB	93	54	-	-
72	Mns Mancang	36	101	-	-
73	Leubok	19	78	-	-
74	Trieng Pantang	86	117	-	-
75	Mns Arongan AB	18	29	-	-
	Jumlah	3546	6546	0	-

Sumber : Koordinator Statistik Kecamatan

Tabel 4.18
Jumlah Bangunan Tempat Tinggal Menurut Jenis Dinding Terluas
2018

	Desa/ Gampong	Tembok	Setengah Tembok	Kayu/ Bambu	Jumlah
	(1)	(2)	(3)	(4)	(5)
1	Geulumpang	8	12	54	74
2	Mns Buloh	18	27	46	91
3	Alue Abee	-	6	25	31
4	Alue Eumpok	-	11	68	79
5	Alue Itam Reudeup	-	-	49	49
6	Buket Krueng	-	2	45	47
7	Mns Teungoh LB	31	26	63	120
8	Mns Kumbang	22	31	74	127
9	Alue Itam Baroh	2	4	80	86
10	Meuriya	1	2	39	42
11	Arongan LT	1	-	30	31
12	Buket Me	3	6	50	59
13	Dayah LT	8	3	51	62
14	Mns Krueng	2	3	35	40
15	Mns Tuha	-	4	79	83
16	Mns Rayeuk	-	7	40	47
17	Mns Meucat	-	-	39	39
18	Mns Asan LB	28	37	69	134
19	Mns Rawa	-	8	52	60
20	Babah Geudubang	12	23	70	105
21	Mns Meureubo	5	3	95	103
22	Ulee Gunong	3	8	78	89
23	Teupin Keubeu	-	8	80	88
24	Seuneubok Dalam	4	2	70	76
25	Grong Grong	-	4	67	71
26	Lhok Kareung	-	8	76	84
27	Cot Asan	-	2	46	48
28	Buket Hagu	81	175	292	548
29	Mata le	-	2	57	59

Lanjutan Tabel 4.18

	Desa/ Gampong	Tembok	Setengah Tembok	Kayu/ Bambu	Jumlah
	(1)	(2)	(3)	(4)	(5)
30	Mata U	-	4	37	41
31	Lhok Sentang	-	3	59	62
32	Ulee Tanoh	7	13	123	143
33	Nga Lsk Tengah	29	41	82	152
34	Mns Jok	15	37	96	148
35	Mns Nga Lsk Barat	49	36	26	111
36	Matang Meunye	14	17	22	53
37	Mns Beuringen	52	43	38	133
38	Mns Manyang	48	41	61	150
39	Mns Blang	67	93	98	258
40	Mns Ceubrek	79	57	125	261
41	Kel Kota Lhoksukon	399	70	106	575
42	Meunasah Dayah	171	70	83	324
43	Mns Mtg Teungoh LT	4	10	73	87
44	Mns Geulinggang	37	31	50	118
45	Ulee Barat	23	27	31	81
46	Mns Pulo Dolang	10	16	15	41
47	Meunasah Tutong	67	38	76	181
48	Geumata	71	43	78	192
49	Pante	103	57	90	250
50	Trieng Matang Ubi	98	72	89	259
51	Mns Meunye	76	43	75	194
52	Blang Rubek	14	11	65	90
53	Alue Buket	103	74	45	222
54	Reudeup	264	101	219	584
55	Nga Mtg Ubi	126	106	91	323
56	Buket Sentang	-	-	30	30
57	Blang Aman	3	7	60	70
58	Mns Cot Usibak	-	18	75	93

Lanjutan Tabel 4.18

	Desa/ Gampong	Tembok	Setengah Tembok	Kayu/ Bambu	Jumlah
	(1)	(2)	(3)	(4)	(5)
59	Bintang Hu	91	47	121	259
60	Cot Ara	3	12	43	58
61	Cot Glumpang	-	5	35	40
62	Abeuk Leupen	4	11	44	59
63	Matang Pupanji	12	16	31	59
64	Matang Teungoh AB	89	78	78	245
65	Meunasah Asan AB	90	73	39	202
66	Ranto	73	43	23	139
67	Keutapang	47	31	36	114
68	Alue Mudem	95	43	66	204
69	Rambot	73	54	61	188
70	Meunasah Ara	53	38	52	143
71	Mns Alue Drien LB	63	51	33	147
72	Mns Mancang	41	38	58	137
73	Leubok	21	32	44	97
74	Trieng Pantang	78	64	61	203
75	Mns Arongan AB	5	17	25	47
		2996	2256	4887	10139

Sumber : Koordinator Statistik Kecamatan

Tabel 4.19
Jumlah Sarana Olahraga Menurut Jenis Kegiatan
2018

	Desa/ Gampong	Sepak Bola	Bola Voli	Bulu Tangkis	Sepak Takraw
	(1)	(2)	(3)	(4)	(5)
1	Geulumpang	-	1	-	-
2	Mns Buloh	-	1	-	-
3	Alue Abee	-	-	-	-
4	Alue Eumpok	1	1	-	-
5	Alue Itam Reudeup	-	-	-	-
6	Buket Krueng	-	-	-	-
7	Mns Teungoh LB	-	-	-	-
8	Mns Kumbang	1	1	-	-
9	Alue Itam Baroh	-	-	-	-
10	Meuriya	1	1	-	-
11	Arongan LT	1	1	-	-
12	Buket Me	1	1	-	-
13	Dayah LT	-	1	-	-
14	Mns Krueng	-	-	-	-
15	Mns Tuha	1	1	-	-
16	Mns Rayeuk	1	1	-	-
17	Mns Meucat	1	1	-	-
18	Mns Asan LB	-	-	-	-
19	Mns Rawa	1	1	-	-
20	Babah Geudubang	1	-	-	-
21	Mns Meureubo	1	1	-	-
22	Ulee Gunong	1	1	-	-
23	Teupin Keubeu	1	1	-	-
24	Seuneubok Dalam	1	1	-	-
25	Grong Grong	1	1	-	-
26	Lhok Kareung	1	1	-	-
27	Cot Asan	1	1	-	-
28	Buket Hagu	1	1	-	-
29	Mata le	1	1	-	-

Lanjutan Tabel 4.19

	Desa/ Gampong	Sepak Bola	Bola Voli	Bulu Tangkis	Sepak Takraw
	(1)	(2)	(3)	(4)	(5)
30	Mata U	1	1	-	-
31	Lhok Sentang	1	1	-	-
32	Ulee Tanoh	1	1	-	-
33	Nga Lsk Tengah	1	1	-	-
34	Mns Jok	1	1	-	-
35	Mns Nga Lsk Barat	1	1	-	-
36	Matang Meunye	1	1	-	-
37	Mns Beuringen	1	1	-	-
38	Mns Manyang	1	1	-	-
39	Mns Blang	1	1	-	-
40	Mns Ceubrek	1	1	1	1
41	Kel Kota Lhoksukon	1	1	1	1
42	Meunasah Dayah	1	1	-	-
43	Mns Mtg Teungoh LT	1	1	-	-
44	Mns Geulinggang	1	1	-	-
45	Ulee Barat	1	1	-	-
46	Mns Pulo Dolang	1	1	-	-
47	Meunasah Tutong	1	1	1	-
48	Geumata	1	1	1	-
49	Pante	1	1	-	1
50	Trieng Matang Ubi	1	1	1	-
51	Mns Meunye	1	1	-	-
52	Blang Rubek	-	-	-	-
53	Alue Buket	1	1	1	-
54	Reudeup	1	1	-	-
55	Nga Mtg Ubi	1	1	-	-
56	Buket Sentang	1	1	-	-
57	Blang Aman	1	1	-	-
58	Mns Cot Usibak	1	1	-	-

Lanjutan Tabel 4.19

	Desa/ Gampong	Sepak Bola	Bola Voli	Bulu Tangkis	Sepak Takraw
	(1)	(2)	(3)	(4)	(5)
59	Bintang Hu	-	-	-	-
60	Cot Ara	1	1	-	-
61	Cot Glumpang	1	1	-	-
62	Abeuk Leupen	-	1	-	-
63	Matang Pupanji	1	1	-	-
64	Matang Teungoh AB	1	1	1	-
65	Meunasah Asan AB	1	1	1	-
66	Ranto	1	-	-	-
67	Keutapang	1	1	-	-
68	Alue Mudem	1	1	-	-
69	Rambot	1	1	-	-
70	Meunasah Ara	-	-	-	-
71	Mns Alue Drien LB	1	1	-	-
72	Mns Mancang	1	1	-	-
73	Leubok	1	1	-	-
74	Trieng Pantang	1	-	1	-
75	Mns Arongan AB	1	1	-	-
	Jumlah	61	62	9	3

Sumber : Koordinator Statistik Kecamatan



Pertanian



<https://acehuta.com>

Tabel 5.1
Luas Lahan Sawah Menurut Jenis Pengairan
2018

Jenis Pengairan	Luas Lahan (Ha)
(1)	(2)
1 Teknis	-
2 Setengah Teknis	2089
3 Sederhana	-
4 Non PU	947
5 Tadah Hujan	459
Jumlah	3.495

Sumber : Koordinator Statistik Kecamatan

Tabel 5.2
Luas Tanam Dan Luas Panen
Tanaman Padi dan Palawija
2018

Jenis Tanaman	Luas Tanam (Ha)	Luas Panen (Ha)
(1)	(2)	(3)
1 Padi	6266.1	6471.0
2 Kedele	247.0	0.0
3 Jagung	349.0	0.0
4 Kacang Tanah	9.0	7.0
5 Ubi Kayu	10.0	18.0
6 Ubi Jalar	0.0	4.0

Sumber : Sistem Informasi Manajemen Tanaman Pangan

Tabel 5.3
Luas Tanam Dan Luas Panen
Tanaman Hortikultura
2018

Jenis Tanaman	Luas Tanam (Ha)	Luas Panen (Ha)
(1)	(2)	(3)
1 Kacang Panjang	18	15
2 Cabe	28	19
3 Tomat	29	20
4 Terong	18	14
5 Ketimun	34	29
6 Bayam	34	27
7 Kangkung	27	22

Sumber : Koordinator Statistik Kecamatan

Tabel 5.4
Komposisi Tanaman, Produksi dan Produktivitas
Tanaman Perkebunan Rakyat
2018

Jenis Tanaman	Komposisi Tanaman Tahunan (Ha)				Produksi (Ton)
	TBM	TM	TR	Total	
(1)	(2)	(3)	(4)	(5)	(6)
1 Cengkeh	-	-	-	-	-
2 Aren	-	13,0	3,0	16,0	11,0
3 Kelapa	4.0	726,0	25.0	751,0	545.0
4 Pala	1.0	-	-	1.0	-
5 Sagu	33.0	57.0	-	90.0	12.0
6 Karet	20.0	809.0	31.0	860.0	703.0
7 Kelapa Hibrida	-	4,0	-	4,0	4,0
8 Kelapa Sawit	235.0	4035.0	94.0	4364.0	66658.0
9 Nilam	-	-	-	-	-
10 Kopi	-	7,0	1,0	8,0	4,0
11 Kapuk/Randu	-	12,0	2,0	14,0	11,0
12 Pinang	50.0	1553.0	59.0	1.662,0	1320.0
13 Kakao	130.0	377.0	10.0	517.0	264.0
14 Lada	2.0	1.0	2.0	3.0	0,5
15 Kemiri	-	40.0	6.0	46.0	20.0
16 Tebu	5.0	2.0	-	7,0	1,4

sumber : Dinas perkebunan, peternakan dan kesehatan hewan

Tabel 5.4
Populasi dan Pemotongan Ternak Besar,
Kecil dan Unggas
2018

Jenis Ternak	Populasi (Ekor)	Pemotongan (Ekor)
(1)	(2)	(3)
1 Sapi	7.437	587
2 Kerbau	46	101
3 Kambing	5.811	1.315
4 Domba	486	390
5 Ayam Buras	24.614	6.300
6 Itik Manila	3.524	275
7 Ayam Pedaging	402.125	115.000
8 Itik	13.138	1.575

sumber : Dinas perkebunan, peternakan dan kesehatan hewan

Tabel 5.5
Jumlah Fasilitas dan Sarana Pertanian
2018

Fasilitas dan Sarana	Jumlah
(1)	(2)
1 Kilang Padi	37
2 Pasar Hewan	1
3 Traktor/ <i>Hand Tractor</i>	59
4 Mesin Perontok Gabah	42
5 Rumah Potong Hewan (RPH)	1
6 Tempat Pelelangan Ikan (TPI)	-
7 Tempat Pendaratan Ikan	-
8 Kapal Penangkap Ikan	-
9 Perahu Motor Tempel	-
10 Perahu Tanpa Motor	8

Sumber : Koordinator Statistik Kecamatan



Perekonomian



<https://acehutarbi.go.id>

Tabel 6.1
Jenis Jalan Utama Desa
2018

	Desa/ Gampong	Jenis Jalan Utama		
		Aspal	Diperkeras	Tanah
	(1)	(2)	(3)	(4)
1	Geulumpang	√	-	-
2	Mns Buloh	√	-	-
3	Alue Abee	-	√	-
4	Alue Eumpok	-	√	-
5	Alue Itam Reudeup	-	√	-
6	Buket Krueng	-	√	-
7	Mns Teungoh LB	√	-	-
8	Mns Kumbang	√	-	-
9	Alue Itam Baroh	-	√	-
10	Meuriya	-	√	-
11	Arongan LT	-	-	√
12	Buket Me	-	√	-
13	Dayah LT	√	-	-
14	Mns Krueng	√	-	-
15	Mns Tuha	-	√	-
16	Mns Rayeuk	-	√	-
17	Mns Meucat	-	√	-
18	Mns Asan LB	√	-	-
19	Mns Rawa	-	√	-
20	Babah Geudubang	√	-	-
21	Mns Meureubo	-	√	-
22	Ulee Gunong	-	√	-
23	Teupin Keubeu	-	√	-
24	Seuneubok Dalam	-	√	-
25	Grong Grong	-	√	-
26	Lhok Kareung	-	√	-
27	Cot Asan	-	√	-
28	Buket Hagu	-	√	-
29	Mata le	-	√	-

Lanjutan Tabel 6.1

	Desa/ Gampong	Jenis Jalan Utama		
		Aspal	Diperkeras	Tanah
	(1)	(2)	(3)	(4)
30	Mata U	-	√	-
31	Lhok Sentang	-	√	-
32	Ulee Tanoh	-	√	-
33	Nga Lsk Tengah	-	√	-
34	Mns Jok	-	√	-
35	Mns Nga Lsk Barat	√	-	-
36	Matang Meunye	-	√	-
37	Mns Beuringen	√	-	-
38	Mns Manyang	√	-	-
39	Mns Blang	√	-	-
40	Mns Ceubrek	√	-	-
41	Kel Kota Lhoksukon	√	-	-
42	Meunasah Dayah	√	-	-
43	Mns Mtg Teungoh LT	-	√	-
44	Mns Geulinggang	-	√	-
45	Ulee Barat	-	√	-
46	Mns Pulo Dolang	-	-	√
47	Meunasah Tutong	√	-	-
48	Geumata	√	-	-
49	Pante	√	-	-
50	Trieng Matang Ubi	√	-	-
51	Mns Meunye	√	-	-
52	Blang Rubek	-	√	-
53	Alue Buket	√	-	-
54	Reudeup	√	-	-
55	Nga Mtg Ubi	√	-	-
56	Buket Sentang	-	√	-
57	Blang Aman	-	√	-
58	Mns Cot Usibak	-	√	-

Lanjutan Tabel 6.1

	Desa/ Gampong	Jenis Jalan Utama		
		Aspal	Diperkeras	Tanah
	(1)	(2)	(3)	(4)
59	Bintang Hu	√	-	-
60	Cot Ara	-	√	-
61	Cot Glumpang	-	√	-
62	Abeuk Leupen	-	√	-
63	Matang Pupanji	-	√	-
64	Matang Teungoh AB	-	√	-
65	Meunasah Asan AB	√	-	-
66	Ranto	√	-	-
67	Keutapang	-	√	-
68	Alue Mudem	√	-	-
69	Rambot	-	√	-
70	Meunasah Ara	-	√	-
71	Mns Alue Drien LB	√	-	-
72	Mns Mancang	√	-	-
73	Leubok	√	-	-
74	Trieng Pantang	√	-	-
75	Mns Arongan AB	-	√	-

Sumber : Koordinator Statistik Kecamatan

Tabel 6.2
Jumlah Pasar, Kios/Toko dan Kedai Makanan/Minuman
2018

	Desa/ Gampong	Pasar Dgn Bangunan		Kios/ Toko	Kedai Makan Minum
		Permanen	Tidak Permanen		
	(1)	(2)	(3)	(4)	(5)
1	Geulumpang	-	-	4	3
2	Mns Buloh	-	-	20	6
3	Alue Abee	-	-	3	1
4	Alue Eumpok	-	-	8	2
5	Alue Itam Reudeup	-	-	4	1
6	Buket Krueng	-	-	5	1
7	Mns Teungoh LB	-	-	15	4
8	Mns Kumbang	-	-	21	3
9	Alue Itam Baroh	-	-	2	-
10	Meuriya	-	-	5	-
11	Arongan LT	-	-	4	-
12	Buket Me	-	-	8	1
13	Dayah LT	-	-	11	3
14	Mns Krueng	-	-	7	1
15	Mns Tuha	-	-	4	1
16	Mns Rayeuk	-	-	3	1
17	Mns Meucat	-	-	1	-
18	Mns Asan LB	-	-	17	4
19	Mns Rawa	-	-	4	-
20	Babah Geudubang	-	-	19	5
21	Mns Meureubo	-	-	6	2
22	Ulee Gunong	-	-	4	1
23	Teupin Keubeu	-	-	6	2
24	Seuneubok Dalam	-	-	7	1
25	Grong Grong	-	-	11	2
26	Lhok Kareung	-	-	4	1
27	Cot Asan	-	-	3	-
28	Buket Hagu	-	-	29	4
29	Mata le	-	-	3	1

Lanjutan Tabel 6.2

	Desa/ Gampong	Pasar Dgn Bangunan		Kios/ Toko	Kedai Makan Minum
		Permanen	Tidak Permanen		
	(1)	(2)	(3)	(4)	(5)
30	Mata U	-	-	4	2
31	Lhok Sentang	-	-	4	1
32	Ulee Tanoh	-	-	5	2
33	Nga Lsk Tengah	-	-	15	3
34	Mns Jok	-	-	11	4
35	Mns Nga Lsk Barat	-	-	19	3
36	Matang Meunye	-	-	5	2
37	Mns Beuringen	-	-	6	1
38	Mns Manyang	-	-	8	1
39	Mns Blang	-	-	16	3
40	Mns Ceubrek	-	-	38	13
41	Kel Kota Lhoksukon	1	1	582	59
42	Meunasah Dayah	-	-	38	14
43	Mns Mtg Teungoh LT	-	-	8	5
44	Mns Geulinggang	-	-	3	3
45	Ulee Barat	-	-	8	3
46	Mns Pulo Dolang	-	-	2	1
47	Meunasah Tutong	-	-	26	5
48	Geumata	-	-	21	4
49	Pante	-	-	51	18
50	Trieng Matang Ubi	-	-	28	13
51	Mns Meunye	-	-	9	7
52	Blang Rubek	-	-	5	3
53	Alue Buket	-	-	16	7
54	Reudeup	-	-	29	5
55	Nga Mtg Ubi	-	-	14	3
56	Buket Sentang	-	-	2	-
57	Blang Aman	-	-	5	1
58	Mns Cot Usibak	-	-	6	2

Lanjutan Tabel 6.2

	Desa/ Gampong	Pasar Dgn Bangunan		Kios/ Toko	Kedai Makan Minum
		Permanen	Tidak Permanen		
	(1)	(2)	(3)	(4)	(5)
59	Bintang Hu	-	-	14	3
60	Cot Ara	-	-	5	2
61	Cot Glumpang	-	-	6	1
62	Abeuk Leupen	-	-	8	1
63	Matang Pupanji	-	-	4	3
64	Matang Teungoh AB	-	-	12	1
65	Meunasah Asan AB	-	-	16	3
66	Ranto	-	-	18	6
67	Keutapang	-	-	10	3
68	Alue Mudem	-	-	17	5
69	Rambot	-	-	13	2
70	Meunasah Ara	-	-	7	1
71	Mns Alue Drien LB	-	-	20	3
72	Mns Mancang	-	-	11	3
73	Leubok	-	-	5	1
74	Trieng Pantang	-	-	18	6
75	Mns Arongan AB	-	-	5	1
	Jumlah	1	1	1411	284

Sumber : Koordinator Statistik Kecamatan

Tabel 6.3
Jumlah Industri Kecil dan Rumah Tangga Menurut Jenis
2018

	Desa/ Gampong	Jenis Industri			
		Makanan Minuman	Barang dr Logam	Anyaman Kerajinan	
	(1)	(2)	(3)	(4)	(5)
1	Geulumpang	-	-	1	5
2	Mns Buloh	-	-	2	-
3	Alue Abee	-	-	1	-
4	Alue Eumpok	-	-	3	11
5	Alue Itam Reudeup	-	-	2	-
6	Buket Krueng	-	-	3	-
7	Mns Teungoh LB	-	-	-	3
8	Mns Kumbang	-	-	3	5
9	Alue Itam Baroh	-	-	2	-
10	Meuriya	-	-	4	7
11	Arongan LT	-	-	-	-
12	Buket Me	-	-	3	13
13	Dayah LT	2	-	2	2
14	Mns Krueng	-	-	-	3
15	Mns Tuha	-	-	3	-
16	Mns Rayeuk	-	-	-	-
17	Mns Meucat	-	-	1	-
18	Mns Asan LB	2	-	-	4
19	Mns Rawa	-	-	2	-
20	Babah Geudubang	3	-	3	2
21	Mns Meureubo	-	-	6	5
22	Ulee Gunong	-	-	2	-
23	Teupin Keubeu	-	-	4	-
24	Seuneubok Dalam	2	-	3	5
25	Grong Grong	-	-	2	3
26	Lhok Kareung	-	-	5	4
27	Cot Asan	-	-	3	-
28	Buket Hagu	12	3	7	27
29	Mata le	-	-	3	-

Lanjutan Tabel 6.3

	Desa/ Gampong	Jenis Industri			
		Makanan Minuman	Barang dr Logam	Anyaman Kerajinan	
	(1)	(2)	(3)	(4)	(5)
30	Mata U	-	-	3	-
31	Lhok Sentang	-	-	-	-
32	Ulee Tanoh	-	-	2	2
33	Nga Lsk Tengah	-	2	1	3
34	Mns Jok	-	3	3	2
35	Mns Nga Lsk Barat	-	-	-	4
36	Matang Meunye	-	-	-	-
37	Mns Beuringen	2	-	-	3
38	Mns Manyang	-	2	-	2
39	Mns Blang	-	2	4	5
40	Mns Ceubrek	5	7	-	8
41	Kel Kota Lhoksukon	22	4	-	10
42	Meunasah Dayah	6	5	-	18
43	Mns Mtg Teungoh LT	-	-	3	-
44	Mns Geulinggang	-	-	-	2
45	Ulee Barat	2	-	2	1
46	Mns Pulo Dolang	-	-	-	-
47	Meunasah Tutong	2	-	2	5
48	Geumata	-	-	3	6
49	Pante	4	2	-	11
50	Trieng Matang Ubi	-	-	3	15
51	Mns Meunye	-	-	2	-
52	Blang Rubek	-	-	3	3
53	Alue Buket	-	2	1	6
54	Reudeup	2	1	4	4
55	Nga Mtg Ubi	-	-	4	7
56	Buket Sentang	-	-	3	-
57	Blang Aman	-	-	4	2
58	Mns Cot Usibak	-	-	2	1

Lanjutan Tabel 6.3

	Desa/ Gampong	Jenis Industri			
		Makanan Minuman	Barang dr Logam	Anyaman	Kerajinan
	(1)	(2)	(3)	(4)	(5)
59	Bintang Hu	1	-	3	2
60	Cot Ara	-	-	2	3
61	Cot Glumpang	-	-	-	1
62	Abeuk Leupen	-	-	3	-
63	Matang Pupanji	-	-	2	1
64	Matang Teungoh AB	-	2	-	3
65	Meunasah Asan AB	1	-	2	6
66	Ranto	2	-	-	6
67	Keutapang	-	1	1	2
68	Alue Mudem	-	-	-	7
69	Rambot	-	-	3	6
70	Meunasah Ara	-	-	2	1
71	Mns Alue Drien LB	3	1	-	8
72	Mns Mancang	-	-	3	-
73	Leubok	-	-	1	-
74	Trieng Pantang	-	-	4	2
75	Mns Arongan AB	-	-	2	1
	Jumlah	73	37	147	268

Sumber : Koordinator Statistik Kecamatan

Tabel 6.4
Jumlah Kendaraan Angkutan Umum Menurut Jenis
2018

Jenis Kendaraan Angkutan Umum	Jumlah
(1)	(2)
1 Beca Barang Bermotor	78
2 Beca Barang Dayung	26
3 Beca Penumpang Bermotor	49
4 Beca Penumpang Dayung	16
5 Ojek Motor	495
6 Ojek Sepeda	-
7 Angkutan Kota	77
8 Angkutan Pedesaan	-
9 Truk/Pick Up	109

Sumber : Koordinator Statistik Kecamatan

Tabel 6.5
Jumlah Lembaga Keuangan dan Koperasi Menurut Desa
2018

	Desa/ Gampong	Lembaga Keuangan			
		Bank Umum	BPR	KUD	Koperasi Non KUD
	(1)	(2)	(3)	(4)	(5)
1	Geulumpang	-	-	-	-
2	Mns Buloh	-	-	-	-
3	Alue Abee	-	-	-	-
4	Alue Eumpok	-	-	-	-
5	Alue Itam Reudeup	-	-	-	-
6	Buket Krueng	-	-	-	-
7	Mns Teungoh LB	-	-	-	-
8	Mns Kumbang	-	-	-	-
9	Alue Itam Baroh	-	-	-	-
10	Meuriya	-	-	-	-
11	Arongan LT	-	-	-	-
12	Buket Me	-	-	-	-
13	Dayah LT	-	-	-	-
14	Mns Krueng	-	-	-	-
15	Mns Tuha	-	-	-	-
16	Mns Rayeuk	-	-	-	-
17	Mns Meucat	-	-	-	-
18	Mns Asan LB	-	-	-	-
19	Mns Rawa	-	-	-	-
20	Babah Geudubang	-	-	-	-
21	Mns Meureubo	-	-	-	-
22	Ulee Gunong	-	-	-	-
23	Teupin Keubeu	-	-	-	-
24	Seuneubok Dalam	-	-	-	-
25	Grong Grong	-	-	-	-
26	Lhok Kareung	-	-	-	-
27	Cot Asan	-	-	-	-
28	Buket Hagu	-	-	1	-
29	Mata le	-	-	-	-

Lanjutan Tabel 6.5

	Desa/ Gampong	Lembaga Keuangan			
		Bank Umum	BPR	KUD	Koperasi Non KUD
	(1)	(2)	(3)	(4)	(5)
30	Mata U	-	-	-	-
31	Lhok Sentang	-	-	-	-
32	Ulee Tanoh	-	-	-	-
33	Nga Lsk Tengah	-	-	-	-
34	Mns Jok	-	-	-	-
35	Mns Nga Lsk Barat	-	-	-	-
36	Matang Meunye	-	-	-	-
37	Mns Beuringen	-	-	-	-
38	Mns Manyang	-	-	-	-
39	Mns Blang	-	-	-	-
40	Mns Ceubrek	-	-	-	-
41	Kel Kota Lhoksukon	2	1	-	2
42	Meunasah Dayah	-	-	-	-
43	Mns Mtg Teungoh LT	-	-	-	-
44	Mns Geulinggang	-	-	-	-
45	Ulee Barat	-	-	-	-
46	Mns Pulo Dolang	-	-	-	-
47	Meunasah Tutong	-	-	-	-
48	Geumata	-	-	-	-
49	Pante	-	-	-	-
50	Trieng Matang Ubi	-	-	-	-
51	Mns Meunye	-	-	-	-
52	Blang Rubek	-	-	-	-
53	Alue Buket	-	-	-	-
54	Reudeup	-	-	-	-
55	Nga Mtg Ubi	-	-	-	-
56	Buket Sentang	-	-	-	-
57	Blang Aman	-	-	-	-
58	Mns Cot Usibak	-	-	-	-

Lanjutan Tabel 6.5

	Desa/ Gampong	Lembaga Keuangan			
		Bank Umum	BPR	KUD	Koperasi Non KUD
	(1)	(2)	(3)	(4)	(5)
59	Bintang Hu	-	-	-	-
60	Cot Ara	-	-	-	-
61	Cot Glumpang	-	-	-	-
62	Abeuk Leupen	-	-	-	-
63	Matang Pupanji	-	-	-	-
64	Matang Teungoh AB	-	-	-	-
65	Meunasah Asan AB	-	-	1	-
66	Ranto	-	-	-	-
67	Keutapang	-	-	-	-
68	Alue Mudem	-	-	-	-
69	Rambot	-	-	-	-
70	Meunasah Ara	-	-	-	-
71	Mns Alue Drien LB	-	-	-	-
72	Mns Mancang	-	-	-	-
73	Leubok	-	-	-	-
74	Trieng Pantang	-	-	-	-
75	Mns Arongan AB	-	-	-	-
	Jumlah	1	1	2	-

Sumber : Koordinator Statistik Kecamatan

Tabel 6.6
 Harga Eceran Beras Kampung dan Ikan di
 Ibukota Kecamatan Menurut Bulan
 2018

Bulan	Beras Kampung (Rp/Kg)		Ikan (Rp/Kg)	
	No. 1	No. 2	Tongkol	Bandeng
(1)	(2)	(3)	(4)	(5)
Januari	8300	7600	18000	21000
Februari	8300	7600	18000	20000
Maret	8300	7600	18.000	20000
April	8300	7700	19000	19000
Mei	8500	7900	20000	20000
Juni	8500	7900	20.000	20000
Juli	8500	7900	20.000	18000
Agustus	8500	7900	20.000	18000
September	8500	7900	20.000	19000
Oktober	8500	7700	19000	19000
November	8500	7800	18000	20000
Desember	8500	7800	18000	20.000

Sumber : Koordinator Statistik Kecamatan

Tabel 6.7
 Harga Eceran Daging dan Telur di
 Ibukota Kecamatan Menurut Bulan
 2018

Bulan	Daging (Rp/Kg)		Telur (Rp/Butir)	
	Sapi	Ayam Ras	Ayam Ras	Ayam Kampung
(1)	(2)	(3)	(4)	(5)
Januari	130000	23000	1.500	2.000
Februari	130000	23000	1.500	2.000
Maret	130000	21000	1.500	2.000
April	135000	22000	1.500	2.000
Mei	140000	25000	1.500	2.000
Juni	140000	27000	1.500	2.000
Juli	140000	26000	1.500	2.000
Agustus	140000	26000	1.500	2.000
September	140000	25000	1.500	2.000
Oktober	135000	25000	1.500	2.000
November	135000	25000	1.500	2.000
Desember	135000	26000	1.500	2.000

Sumber : Koordinator Statistik Kecamatan

Tabel 6.8
 Harga Eceran Gula Pasir, Garam Dapur dan Tepung Terigu di
 Ibukota Kecamatan Menurut Bulan
 2018

Bulan	Gula Pasir (Rp/Kg)	Garam Dapur (Rp/Bungkus)	Tepung Terigu (Rp/Kg)
(1)	(2)	(3)	(4)
Januari	12500	2500	8000
Februari	12500	2500	8000
Maret	13000	2000	8000
April	13000	2000	8500
Mei	13000	2500	8500
Juni	13000	2500	8500
Juli	13000	2000	8500
Agustus	12500	2000	8500
September	12500	2000	8500
Oktober	12500	2000	8000
November	12500	2500	8000
Desember	12500	2500	8000

Sumber : Koordinator Statistik Kecamatan

Tabel 6.9
 Harga Eceran Minyak Goreng dan Minyak Tanah di
 Ibukota Kecamatan Menurut Bulan
 2018

Bulan	Minyak Goreng (Rp/Kg)		Minyak Tanah (Rp/Liter)
	Kelapa Sawit	Kelapa Rakyat	
(1)	(2)	(3)	(4)
Januari	13000	16000	11000
Februari	13000	16000	11000
Maret	13000	15000	11000
April	13000	15000	11000
Mei	13000	15000	11000
Juni	13000	15000	11000
Juli	13000	15000	11000
Agustus	13000	15000	11000
September	13000	15000	11000
Oktober	13000	15000	11000
November	13000	16000	11000
Desember	13000	16000	11000

Sumber : Koordinator Statistik Kecamatan

Tabel 6.10
 Harga Komoditi Tanaman Bahan Makanan
 Menurut Bulan
 2018

Bulan	Gabah (Rp/Kg)	Jagung Pipilan (Rp/Kg)	Cabe Merah (Rp/Kg)
(1)	(2)	(3)	(4)
Januari	4300	4300	35000
Februari	4200	4300	39000
Maret	4200	4300	40000
April	4400	4300	40000
Mei	4500	4300	43000
Juni	4200	4100	45000
Juli	4050	4300	38000
Agustus	4100	4300	39000
September	4400	4300	37000
Oktober	4800	4200	41000
November	4500	4200	48000
Desember	4600	4400	53000

Sumber : Koordinator Statistik Kecamatan

Tabel 6.11
 Harga Komoditi Tanaman Perkebunan
 Menurut Bulan
 2018

Bulan	Pinang (Rp/Kg)	Coklat Biji Kering (Rp/Kg)	Karet (Rp/Kg)	Kelapa Sawit (Rp/Kg)	Kelapa (Rp/Butir)
(1)	(2)	(3)	(4)	(5)	(6)
Januari	5500	20000	9500	1000	2000
Februari	6000	21000	9000	900	2000
Maret	6000	21000	9000	900	2000
April	6000	21000	9000	900	2000
Mei	6000	21000	9000	900	2000
Juni	6100	20000	9000	900	2000
Juli	6000	20000	10000	800	2000
Agustus	5700	20000	10000	800	2000
September	5700	20000	10000	800	2000
Oktober	5700	19000	10000	800	2000
November	5700	20000	10000	800	2000
Desember	5300	21000	9500	800	2000

Sumber : Koordinator Statistik Kecamatan

DATA

Mencerdaskan Bangsa

Enlighten The Nation



**BADAN PUSAT STATISTIK
KABUPATEN ACEH UTARA**

Jl Medan - Banda Aceh Km 295,7 Desa Alue Drien Landing
Lhoksukon, 24382 Telp/Fax: (0645) 8454005
Homepage: <http://Acehutarakab.bps.go.id>
Email: bps1111@bps.go.id

