

Katalog BPS :1102002.3211171



Statistik Daerah Kecamatan Tanjungmedar 2016



Badan Pusat Statistik Kabupaten Sumedang

STATISTIK DAERAH KECAMATAN TANJUNGMEDAR 2016

ISSN :
No. Publikasi : 3211.1652
Katalog BPS : 1101002.3211.171

Ukuran Buku : 17,6 cm × 25 cm
Jumlah Halaman : iii + 8 halaman

Boleh dikutip dengan menyebut sumbernya



Kata Pengantar

Segala puji dan syukur kami panjatkan kepada Allah SWT, Publikasi Statistik Daerah Kecamatan Tanjungmedar 2016 dapat diterbitkan. Publikasi Statistik Daerah Kecamatan Tanjungmedar 2016 berisi berbagai data dan informasi terpilih seputar Kecamatan Tanjungmedar yang dinamis secara sederhana untuk membantu pengguna data memahami perkembangan pembangunan serta publikasi yang ada Kecamatan Tanjungmedar.

Publikasi Statistik Daerah Kecamatan Tanjungmedar 2016 diterbitkan untuk melengkapi publikasi-publikasi statistik yang sudah terbit secara rutin setiap tahun. Berbeda dengan publikasi-publikasi yang sudah ada, publikasi ini lebih menekankan pada analisis.

Data yang disajikan dalam Statistik Daerah Kecamatan Tanjungmedar 2016 memuat berbagai informasi/indikator terpilih yang terkait dengan pembangunan di berbagai sektor di Kecamatan Tanjungmedar dan diharapkan dapat menjadi bahan rujukan/kajian dalam perencanaan dan evaluasi kegiatan pembangunan.

Kritik dan saran konstruktif berbagai pihak kami harapkan untuk penyempurnaan penerbitan mendatang. Semoga publikasi ini mampu memenuhi tuntutan kebutuhan data statistik, baik oleh instansi/dinas pemerintah, swasta, kalangan akademisi maupun masyarakat luas.

Sumedang, Oktober 2016
Koordinator Statistik Kecamatan
Tanjungmedar

Dedi Permana

DAFTAR ISI

1. Geografi	1	5. Kesehatan	5
2. Pemerintahan	2	6. Pertanian	6
3. Penduduk	3	7. Perekonomian	7
4. Pendidikan	4	8. Tingkat Kesejahteraan	8



TENTANG BUKU

Buku ini berisi berbagai data dan informasi seputar Kecamatan Tanjungmedar yang dikumpulkan oleh Koordinator Statistik Kecamatan serta diolah, dan dianalisis secara sederhana. Dengan diterbitkannya buku ini diharapkan dapat memberikan informasi mengenai berbagai fenomena serta potensi yang ada di Kecamatan Tanjungmedar. Dengan demikian, buku ini dapat digunakan sebagai bahan kajian, perencanaan, dan evaluasi berbagai macam program yang telah dan akan dijalankan.

Secara keseluruhan buku ini terdiri dari 8 bagian, yang mencakup berbagai hal seperti informasi umum tentang buku, geografis, pemerintahan, kependudukan, Pendidikan, kesehatan, perekonomian, pertanian dan kemiskinan.

Untuk mempermudah para pengguna, pada setiap data yang disajikan disertai penjelasan praktis, dan sumber data, serta analisis sederhana dengan tampilan konfigurasi foto, tabel dan grafik.

Dalam upaya penyediaan data pada level terkecil maka beberapa data yang disajikan dirinci menurut desa, seperti data pemerintahan, kependudukan, pendidikan, kesehatan, pertanian, dan sarana sosial (kemiskinan).

Buku ini diterbitkan sebagai pelengkap dari Publikasi Kecamatan dalam Angka yang ada dan diterbitkan secara rutin setiap tahun

Peta Kecamatan Tanjungmedar dan Luas Wilayah

Secara geografis Kecamatan Tanjungmedar mempunyai rata-rata ketinggian 583 meter di atas permukaan laut dengan luas wilayah sebesar 6.089,67 Ha.

Kecamatan Tanjungmedar berada di sebelah utara dari pusat ibukota Kabupaten Sumedang. Di sebelah barat Kecamatan Tanjungmedar berbatasan dengan Kabupaten Subang, di sebelah utara berbatasan dengan Kecamatan Surian dan Buahdua di sebelah timur berbatasan dengan Kecamatan Tanjungkerta dan sebelah selatan berbatasan dengan Kecamatan Rancakalong. Sedangkan topografi permukaan daratan kecamatan ini sebagian besar berada di perbukitan. Dari 9 Desa yang ada di Kecamatan Tanjungmedar, Desa Jinkang yang memiliki luas Wilayah terbesar, yaitu sebesar 1482,05 Ha atau sekitar 24% dari wilayah Kecamatan Tanjungmedar.

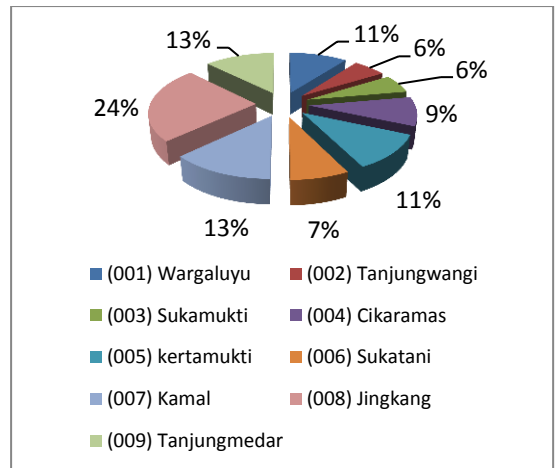
Kecamatan Tanjungmedar terdiri dari 9 desa dengan status pedesaan dan klasifikasi desanya swasembada.



Gambar 1.1. Peta Dan Posisi Wilayah Kecamatan Tanjungmedar Di Kabupaten



Grafik 1.1. Persentase Luas Wilayah Desa-Desa Di Kecamatan Tanjungmedar Tahun 2016

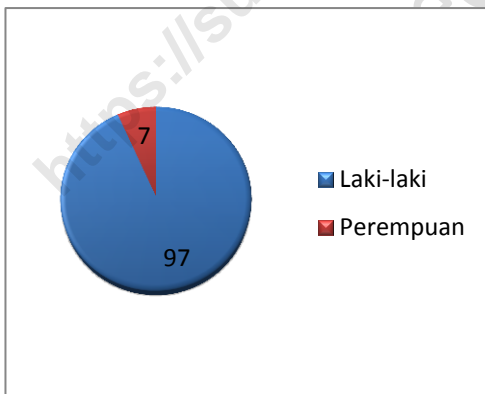


Tabel 2.1. Jumlah RT Dan RW Dirinci Per Desa Tahun 2016

Desa	RT	RW
[1]	[2]	[3]
(001) Wargaluyu	31	7
(002) Tanjungwangi	24	5
(003) Sukamukti	23	6
(004) Cikaramas	33	10
(005) Kertamukti	23	7
(006) Sukatani	24	6
(007) Kamal	21	5
(008) Jingkang	40	13
(009) Tanjungmedar	12	4
Jumlah	231	63

Sumber: Potensi Kecamatan Tanjungmedar 2016

Grafik 3.1. Persentase Keberadaan Partisipasi Perempuan Di Pemerintahan Desa Kecamatan Tanjungmedar Tahun 2016



Kecamatan Tanjungmedar dipimpin oleh seorang camat yang berkedudukan di bawah dan bertanggung jawab kepada Bupati melalui sekretaris kabupaten administrasi. Sedangkan desa dipimpin oleh seorang kepala desa yang dikoordinasikan oleh camat.

Kecamatan Tanjungmedar terdiri dari 9 desa dimana setiap desa dipimpin oleh kepala desa. Kepala desa dipilih secara langsung oleh masyarakat melalui Pilkades yang tinggal di wilayah tersebut. Hal tersebut mencerminkan bahwa demokrasi sudah dilaksanakan dari sejak dahulu.

Pemerintahan desa dalam menjalankan roda pemerintahan desanya setiap desa dibantu oleh 1 orang sekretaris desa, 4 orang kepala urusan (kaur), staf dan Kepala Dusun. Untuk mempermudah pelayanan terhadap masyarakat, setiap desa dibagi menjadi beberapa rukun warga (RW) dan setiap RW terdiri beberapa rukun tetangga (RT).

Kecamatan Tanjungmedar memiliki 67 rukun warga dengan jumlah RW antara 4-12 di masing-masing desanya. Sedangkan jumlah seluruh rukun tetangga di kecamatan Tanjungmedar sebanyak 231. Jumlah rukun tetangga yang terbanyak berada di Desa Jingkang yaitu sebanyak 40 RT. Jumlah RT yang paling sedikit berada di desa Tanjungmedar, yaitu sebanyak 12 RT.

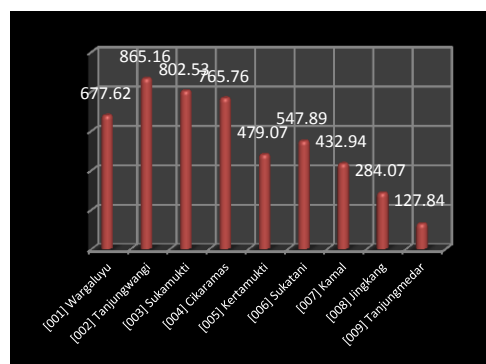
Berdasarkan data Proyeksi penduduk Kecamatan Tanjungmedar pada 2016, mempunyai jumlah penduduk sebesar 24.852 jiwa terdiri dari laki-laki sebanyak 12.629 jiwa dan perempuan sebanyak 12.223 jiwa. Jika dilihat jumlah penduduk per desa maka Desa Cikaramas memiliki jumlah penduduk terbesar, yaitu 3.873 orang atau 15,6 persen dari total penduduk Kecamatan Tanjungmedar.

Rasio jenis kelamin adalah perbandingan penduduk laki-laki dan penduduk perempuan. Jika nilai rasio diatas 100 berarti jumlah penduduk laki-laki lebih banyak dari penduduk perempuan, jika nilai rasio dibawah 100 berarti jumlah penduduk perempuan lebih banyak dari jumlah penduduk laki-laki. Pada tahun 2016 rasio jenis kelamin hampir di setiap desa yang ada di Kecamatan Tanjungmedar dibawah 100, ini berarti jumlah penduduk laki-laki lebih sedikit dari jumlah penduduk perempuan di semua kelurahan. Kepadatan penduduk menunjukkan persebaran penduduk di suatu daerah tertentu. Kepadatan penduduk merupakan jumlah penduduk dibagi luas wilayah. Pada tahun 2016 kepadatan penduduk Kecamatan Tanjungmedar adalah 408 orang per km² dengan desa terpadat adalah Desa Tanjungwangi dengan 703 orang per km².

Tabel 3.1. Jumlah Penduduk Berdasarkan Jenis Kelamin Dirinci per Desa Tahun 2016

Desa	Penduduk		
	L	P	Jumlah
Wargaluyu	1909	1766	3675
Tanjungwangi	1249	1277	2526
Sukamukti	1350	1319	2669
Cikaramas	1980	1893	3873
Kertamukti	1473	1345	2818
Sukatani	1024	1043	2067
Kamal	1400	1416	2816
Jingkang	1835	1741	3576
Tanjungmedar	409	423	832
Kecamatan	12629	12223	24852

Grafik 3.1. Kepadatan Penduduk Dirinci Per Desa Tahun 2016



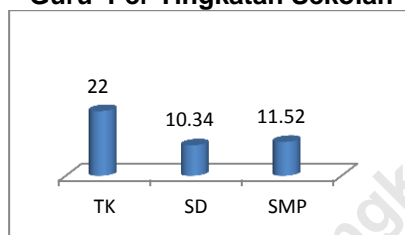
Sumber : Profil Desa Se-Kecamatan Tanjungmedar 2016

Tahun 2014, Kecamatan Tanjungmedar mempunyai 4 TK dan RA, 22 SD dan MI, 5 SMP dan MTS

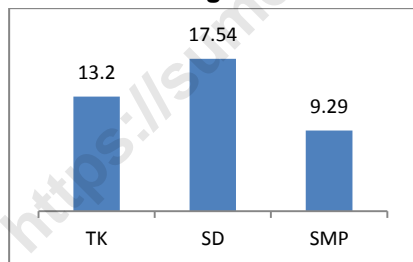
Tabel 4.1. Statistik Sekolah Di Kecamatan Tanjungmedar Tahun 2016

Tingkat Sekolah	Jumlah Sekolah	Ruang Kelas	Guru	Murid
TK	3	3	5	66
SD	18	125	212	2192
SLTP	1	31	25	288

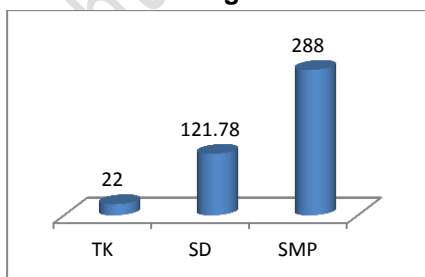
Grafik 4.2. Rasio Murid Terhadap Guru Per Tingkatan Sekolah



Grafik 4.3. Rasio Murid Terhadap Kelas Per Tingkatan Sekolah



Grafik 4.4. Rasio Murid Terhadap Sekolah Per Tingkatan Sekolah



Menurut UU no 20 tahun 2003 pendidikan adalah usaha sadar dan terencana untuk memujudkan suasana belajar dan proses pembelajaran agar peserta didik secara aktif mengembangkan potensi dirinya untuk memiliki kekuatan spiritual keagamaan, pengendalian diri, kepribadian, kecerdasan serta keterampilan yang diperlukan dirinya, masyarakat, bangsa dan negara.

Berbicara mengenai pendidikan tidak akan terlepas dari tiga komponen, yaitu murid, guru dan kelas. Pada tahun 2016 jumlah murid pada masing-masing tingkatan TK, SD dan SLTP adalah 66 orang, 2.192 orang, 288 orang. Sedangkan jumlah guru pada masing-masing tingkatan TK, SD dan SLTP adalah 5 orang, 212 orang 25 orang.

Salah satu indikator untuk melihat efektivitas guru dalam mengajar dapat digunakan rumus rasio murid-guru. Rasio murid terhadap guru adalah rata-rata jumlah murid yang diajar seorang guru dalam satu tahun tertentu. Semakin kecil angka rasio murid terhadap guru semakin baik kualitas pendidikan yang bisa diberikan guru terhadap murid. Rasio murid-guru TK sebesar 22, rasio murid-guru SD sebesar 10,34, rasio murid-guru SLTP 11,52.

Kecamatan Tanjungmedar Mempunyai 6 Fasilitas Kesehatan dan 39 Tenaga Kesehatan

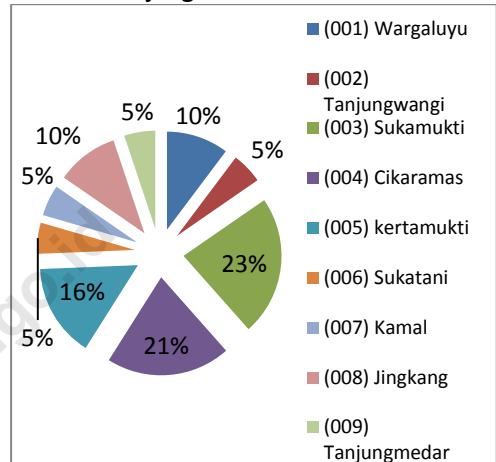
Salah satu faktor untuk memperoleh kualitas sumber daya manusia yang baik adalah kualitas kesehatan dari manusia itu sendiri. Dengan kesehatan yang dimiliki, seseorang dapat melaksanakan berbagai aktivitas sehingga produktivitasnya dapat meningkat.

Ketersediaan tenaga kesehatan akan membantu masyarakat dalam memperoleh pelayanan kesehatan. Semakin banyak tenaga kesehatan yang tersedia semakin mudah masyarakat memperoleh pelayanan kesehatan. Tenaga kesehatan yang tercatat di Kecamatan Tanjungmedar adalah dokter praktek, mantri, bidan, dan perawat, termasuk dukun bayi/tradisional. Tenaga kesehatan yang tercatat pada tahun 2016 berjumlah 18 orang. Tersebar di 9 desa di Kecamatan Tanjungmedar. Persentase terbesar berada di Desa kamal sebesar 38,8 persen dari total ketersediaan tenaga kesehatan, padahal puskesmas berada di Desa Cikaramas.

Fasilitas kesehatan dalam hal ini puskesmas, pustu, polindes dan poskesdes di Kecamatan Tanjungmedar sejumlah 8 fasilitas kesehatan ada di setiap desa minimal 1 fasilitas kecuali di Desa Tanjungmedar, Tanjungwangi dan kertamukti.



Grafik 5.1. Persentase Ketersediaan Tenaga Kesehatan Per Desa Di Kecamatan Tanjungmedar Tahun 2015



tabel 5.1. Jumlah Ketersediaan Fasilitas Kesehatan Per Desa Di Kecamatan Tanjungmedar Tahun 2015

Desa/ Kelurahan	Pus- kesmas	Pustu	Balai Pengo- batan
(001) Wargaluyu	-	-	2
(002) Tanjungwangi	-	-	-
(003) Sukamukti	-	1	-
(004) Cikaramas	1	-	1
(005) kertamukti	-	-	-
(006) Sukatani	-	1	-
(007) Kamal	-	-	1
(008) Jingsang	-	1	-
(009) Tanjungmedar	-	-	-
Kec. Tanjungmedar	1	3	4

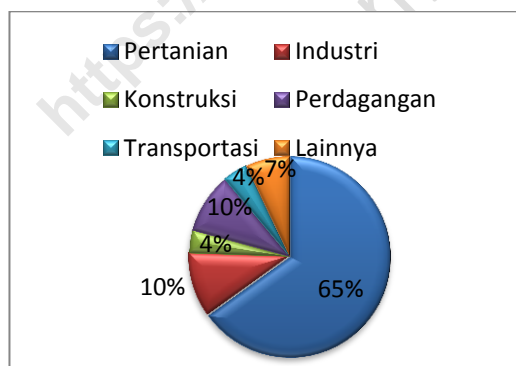
Enam puluh lima persen (65%) penduduk Kecamatan Tanjungmedar mempunyai mata pencaharian di sektor pertanian.

Tabel 6.1. Luas Panen, Produksi dan Hasil Per Hektar Padi dan Palawija Di Kecamatan Tanjungmedar Tahun 2016

Desa	Luas Panen Padi (Ha)	Produksi (Kuintal)	Hasil/Ha
[1]	[2]	[3]	[4]
Wargaluyu	259	17.840	68,88
Tanjungwagi	220	16.360	74,36
Sukamukti	249	18.740	75,26
Cikaramas	255	17.110	67,09
Kertamukti	291	17.930	61,61
Sukatani	356	26.740	75,11
Kamal	334	24.400	73,05
Jingkang	229	14.260	73,05
Tanjungmedar	110	7.820	71,09
Kecamatan	2.303	161.200	69,99

Sumber: Dinas Pertanian dan Tanaman Pangan Kab. Sumedang, 2016

Grafik 6.1. Persentase Pekerjaan Berdasarkan Lapangan Usaha Per Desa Tahun 2015



Sumber: Dinas Pertanian dan Tanaman Pangan Kab. Sumedang, 2016

Kabupaten Sumedang merupakan salah satu kabupaten yang sebagian besar masyarakatnya bermata pencaharian dari bertani, begitu pula dengan Kecamatan Tanjungmedar. Hal ini terlihat dengan jelas pada data Penduduk Tahun 2016, yaitu 65 persen bekerja di sektor pertanian, 10 persen bekerja di sektor industri, 4 persen di sektor konstruksi, 10 persen di sektor perdagangan, 4 persen di sektor jasa dan 7 persen bekerja di sektor lainnya.

Berdasarkan data dari Dinas Pertanian Kabupaten Sumedang, Kecamatan Tanjungmedar mempunyai lahan sawah sebesar 722,01 ha. Dari luas lahan sawah tersebut diperoleh produksi padi pada tahun 2016 sebesar 161.200 kuintal. Desa Sukatani merupakan penghasil padi terbesar di Kecamatan Tanjungmedar dengan jumlah produksi sebesar 26.740 kuintal. Sedangkan Desa Tanjungmedar merupakan desa yang paling sedikit menghasilkan padi dengan jumlah produksi sebesar 7.820 kuintal.

Produktivitas lahan pertanian adalah kemampuan dari suatu lahan untuk menghasilkan komoditas pertanian. Produktivitas lahan sawah di Kecamatan Tanjungmedar sebesar 69,99 ku/ha. Artinya setiap hektar lahan sawah dapat menghasilkan produksi padi sebesar 69,99 ku. Sedangkan ladang ditanami dengan tanaman palawija, sayuran dan buah-buahan.

Tahun 2014 , Kecamatan Tanjungmedar Memiliki 4 Pasar

Kondisi perekonomian Kecamatan dapat dilihat dari keberadaan pasar, kelompok pertokoan dan jumlah warung atau toko yang ada atau tersebar di setiap desa yang ada di kecamatan, selain itu lembaga-lembaga keuangan yang ada di kecamatan dapat menunjang semakin berkembangnya kondisi perekonomian kecamatan.

Pada tahun 2015 di Kecamatan Tanjungmedar memiliki 2 pasar yang berada di, Desa Cikaramas dan Desa Jingsang, yang dikenal dengan Pasar Pemda, Pasar tersebut diadakan setiap hari Rabu. Adapun kelompok pertokoan yang ada hanya toko/warung sebanyak 849 toko/warung yang tersebar di desa-desa yang ada di Kecamatan Tanjungmedar.

Kecamatan Tanjungmedar belum mempunyai Lembaga keuangan (Bank) sebagai penunjang perkembangan perekonomian kecamatan. Oleh karena itu masyarakat Kecamatan Tanjungmedar memilih ke Bank yang terdekat yang berada di Kecamatan Tanjungkerta. Oleh karena itu keberadaan sarana yang memudahkan akses ke tempat yang bersangkutan, seperti keberadaan sarana transportasi sangatlah di butuhkan.

Sarana transportasi angkutan yang digunakan untuk menghubungkan antar desa di Kecamatan Tanjungmedar adalah angkutan pedesaan dan ojeg. Setiap desa memiliki pangkalan ojeg kecuali Desa Kertamukti. Desa Sukatani merupakan desa yang jumlah pangkalan ojegnya terbanyak. Terminal yang menghubungkan Kecamatan Tanjungmedar yang menuju Kota Sumedang berada di Desa Cikaramas.

Tabel 7.1 Jumlah Fasilitas Perekonomian Per Desa Di Kecamatan Tanjungmedar Tahun 2016

Desa	Jumlah Toko/Warung	Kelompok Pertokoan	Pasar
[1]	[2]	[3]	[4]
Wargaluyu	132	-	-
Tanjungwagi	46	-	-
Sukamukti	78	-	-
Cikaramas	184	-	1
Kertamukti	73	-	-
Sukatani	73	-	-
Kamal	72	-	-
Jingsang	164	-	1
Tanjungmedar	27	-	-
Total	849	0	2

Tabel 7.2. Jenis Prasarana Angkutan Di Kecamatan Tanjungmedar Tahun 2016

Desa/ Kelurahan	Prasarana Angkutan		
	Ter minal	Jem batan	Pang kalan Ojek
(001) Wargaluyu	4	21	21
(002) Tanjungwagi	44	30	30
(003) Sukamukti	2	26	26
(004) Cikaramas	9	30	9
(005) kertamukti	-	39	39
(006) Sukatani	-	-	-
(007) Kamal	-	26	26
(008) Jingsang	-	-	-
(009) Tanjungmedar	-	11	11
Kec. Tanjungmedar	4	21	21

Jumlah Rumah Tangga Program Perlindungan Sosial 2011 sebanyak 2.280 RTS

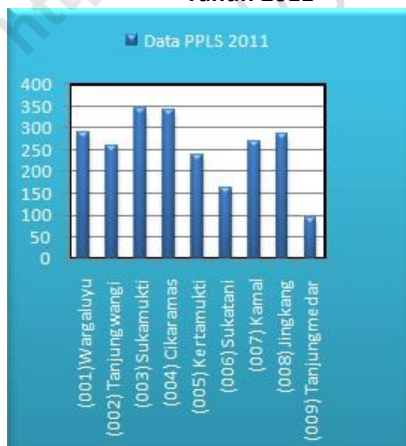
Tabel 8.1. Jumlah Rumah Tangga RTS Program Perlindungan Sosial Per Desa Tahun 2011


Desa	ppls2011
[1]	[2]
(001) Wargaluyu	289
(002) Tanjungwangi	258
(003) Sukamukti	343
(004) Cikaramas	341
(005) Kertamukti	237
(006) Sukatani	162
(007) Kamal	270
(008) Jingskang	286
(009) Tanjungmedar	94
Total	2.280

Penduduk miskin adalah penduduk yang memiliki rata-rata perkapita per bulan dibawah garis kemiskinan. Sedangkan garis kemiskinan adalah nilai pengeluaran kebutuhan minimum makanan yang disetarakan dengan 2100 kilo kalori per kapita per hari ditambah kebutuhan minimum non-makanan yang mencakup perumahan, sandang, pendidikan dan kesehatan.

Berdasarkan data Program Perlindungan Sosial Tahun 2011 (PPLS'11), jumlah rumahtangga Program Perlindungan Sosial di Kecamatan Tanjungmedar selama tahun 2011 sebanyak 2.280 rumah tangga dengan rata-rata rumah tangga miskin per desa adalah 253,33. Rumah tangga miskin terbanyak berada di Desa Sukamukti, yaitu sebanyak 343 rumah tangga miskin dan Desa Tanjungmedar adalah desa yang paling sedikit rumah tangga miskinnya, yaitu sebanyak 94 rumah tangga.

Grafik 6.1. Jumlah Rumah Tangga RTS Program Perlindungan Sosial Per Desa Tahun 2011





DATA

Mencerdaskan Bangsa



Badan Pusat Statistik Kabupaten Sumedang

Jln. Karapyak No. 61 Sumedang 45323

Telp. : (0261) 2202014, Fax.: (0261) 2202015

Email : bps3211@bps.go.id