



KECAMATAN CINAMBO DALAM ANGKA

Cinambo Subdistrict in Figures

2023



**BADAN PUSAT STATISTIK
KOTA BANDUNG**
BPS - Statistics of Bandung Municipality



<https://www.cinambo.go.id>

KECAMATAN CINAMBO DALAM ANGKA

Cinambo Subdistrict in Figures

2023

KECAMATAN Cinambo DALAM ANGKA
Cinambo Subdistrict in Figures
2023

ISSN: 2797-4723

No. Publikasi/*Publication Number*: 32730.2329

Katalog /*Catalog*: 1102001.3273121

Ukuran Buku/*Book Size*: 14,8 cm x 21 cm

Jumlah Halaman/*Number of Pages*: xxx + 170 hal/*pages*

Naskah/*Manuscript*:

BPS Kota Bandung

BPS-Statistics of Bandung Municipality

Penyunting/*Editor*:

BPS Kota Bandung

BPS-Statistics of Bandung Municipality

Desain Kover/*Cover Design*:

BPS Kota Bandung

BPS-Statistics of Bandung Municipality

Ilustrasi Kover/*Cover Illustration*:

.....

Diterbitkan oleh/*Published by*:

©BPS Kota Bandung/*BPS-Statistics of Bandung Municipality*

Dicetak oleh/*Printed by*:

BPS Kota Bandung/*BPS-Statistics of Bandung Municipality*

Dilarang mengumumkan, mendistribusikan, mengomunikasikan, dan/atau menggandakan sebagian atau seluruh isi buku ini untuk tujuan komersil tanpa izin tertulis dari Badan Pusat Statistik Kota Bandung

Prohibited to announce, distribute, communicate, and/or copy part or all of this book for commercial purpose without permission from BPS-Statistics Indonesia of Bandung Municipality

TIM PENYUSUN/TEAM MEMBERS

Pengarah/Director

Samiran S.Si, M.T.

Penanggung Jawab/Persons in Charge

Samiran S.Si, M.T.

Penyunting/Editors

Muhammad Fikri Firmansyah, SST

Pengolah Data dan Penulis Naskah/Data Processor and Writers

Harry Nurdyana Soleh, S.Si., M.E. • Tesha Ageni S.Stat •
Fitri Intan Pratiwi, SST • Lestari Frimadona Rumahorbo A.Md. •

Penata Letak/Layout Designers

Tesha Ageni S.Stat • Widodo Budi Prayitno S.Si., M.Ec, M.E •
Ugi Nujuprono S.A.P • Lestari Frimadona Rumahorbo A.Md •

Pengumpul Data/Data Collector

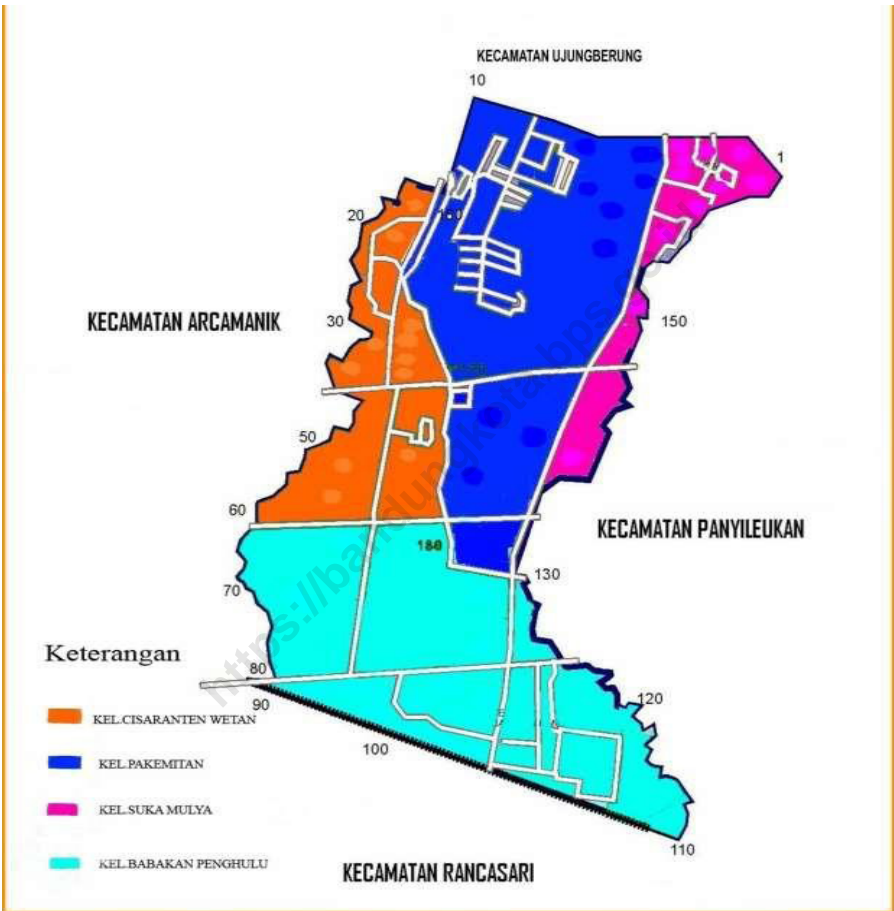
Omih Rochmi, SST

KONTRIBUTOR DATA/DATA CONTRIBUTORS

1. Kementerian Agama/*Ministry of Religious Affair*
2. Kementerian Pendidikan dan Kebudayaan/*Ministry of Education and Culture*
3. Badan Meteorologi Klimatologi dan Geofisika/*Meteorological, Climatology, and Geophysical Agency*
4. Badan Pusat Statistik/*BPS-Statistics Indonesia*
5. Kantor Kecamatan Cinambo/ *Cinambo Subdistrict Office*
6. Dinas Kependudukan dan Pencatatan Sipil Kota Bandung/ *Population and Civil Registration Department of Bandung Municipality*
7. Polsek Kecamatan Cinambo/ *Sector Police of Cinambo Subdistrict*
8. Kantor Urusan Agama Kecamatan Cinambo/ *Religious Affairs of Cinambo Subdistrict*

<https://bandung.go.id>

PETA WILAYAH KECAMATAN CINAMBO
MAP OF CINAMBO SUBDISTRICT



Catatan/Note: ...

Sumber/Source: <https://docplayer.info/52019486-Camat-cinambo>

KEPALA BPS KOTA BANDUNG
CHIEF STATISTICIAN OF BANDUNG MUNICIPALITY



Samiran S.Si, M.T.



KATA PENGANTAR

BPS Kota Bandung setiap tahun menerbitkan publikasi Kecamatan Dalam Angka (KCDA). Publikasi ini berisi berbagai data level kecamatan baik data sosial maupun ekonomi termasuk data pemerintahan. Data yang dicantumkan dikumpulkan BPS dari berbagai institusi maupun lembaga terkait. Publikasi ini memuat data tahun 2022 serta beberapa tahun ke belakang.

Kecamatan Cinambo Dalam Angka 2023 merupakan salah satu publikasi KCDA dari 30 publikasi sejenis yang ada di Kota Bandung. Apa yang dimuat dalam publikasi ini menyangkut data statistik kecamatan Cinambo. Diantaranya ada data kependudukan, geografi, ketenagakerjaan, pariwisata dan pertanian, termasuk juga data industri, perbankan dan perdagangan.

Publikasi ini dapat terwujud berkat kerjasama dan bantuan dari berbagai pihak baik instansi pemerintah maupun swasta. Kami mengucapkan terima kasih kepada semua pihak yang telah memberikan bantuan dan kontribusinya. Semoga publikasi ini dapat membawa manfaat bagi perencanaan, evaluasi dan pembangunan Kota Bandung.

Bandung , September 2023
Kepala BPS
KOTA BANDUNG

Samiran S.Si, M.T.
Nip.197305121994121001



PREFACE

The KCDA (Sub-District in Figures) Publication is annually published by Statistics Indonesia Bandung Municipality. This Publication consist of various sub district-level data, including social, economic and government source data. The Data that showed was originally collected by Statistics Indonesia Bandung Municipality from various and related institutions. This Publication contains data from 2022 and previous years.

Cinambo sub-district in Figures 2023 is one of KCDA's publications out of 30 similar publications in Statistics Indonesia Bandung Municipality. Those that contained in this publication including population data, geography, employment, tourism, agriculture, and also industry, banking and trade in Cinambo sub-district area.

The existence of this publication requires cooperation and assistance from various parties, both government and private sectors. We would like to appreciate all parties that already give help and contributions. We wish that this publication would be meaningful and bring benefits on planning and evaluating in order to continue the development of Bandung Municipality.

*Bandung , September 2023
Chief Statistician of
Bandung Municipality*

Samiran S.Si, M.T.
Nip.197305121994121001

DAFTAR ISI/CONTENTS

	Halaman <i>Page</i>
KATA PENGANTAR.....	xi
Preface.....	xii
Daftar Isi/ Contents	xiii
Daftar Tabel/ List of Tables	xv
Daftar Gambar/ List of Figures	xxv
Penjelasan Umum/ Explanatory Notes	xxvii
Daftar Singkatan/ List of Abbreviation	xxix
1. Geografi dan Iklim/ <i>Geography and Climate</i>	31
2. Pemerintahan/ <i>Government</i>	43
3. Penduduk dan Ketenagakerjaan/ <i>Population and Employment</i>	53
4. Sosial dan Kesejahteraan Rakyat/ <i>Social and Welfare</i>	81
5. Pertanian/ <i>Agriculture</i>	131
6. Industri/ <i>Industry</i>	143
7. Pariwisata, Transportasi dan Komunikasi/ <i>Tourism, Transportation and Communication</i>	149
8. Perbankan, Koperasi, dan Perdagangan/ <i>Banking, Cooperative, and Trade</i> 161	

DAFTAR TABEL/LIST OF TABLES

	Halaman Page
1. GEOGRAFI DAN IKLIM/GEOGRAPHY AND CLIMATE	
1.1 KEADAAN GEOGRAFI GEOGRAPHY CONDITION	
1.1.1 Luas Daerah Menurut Desa/Kelurahan di Kecamatan Cinambo, 2022 <i>Total Area by Villages/Kelurahan in Cinambo Subdistrict, 2022</i>	34
1.1.2 Tinggi Wilayah di Atas Permukaan Laut (DPL) Menurut Kelurahan di Kecamatan Cinambo, 2022 <i>Altitude Above Sea Level (DPL) by Village in Cinambo SubDistrict, 2022</i>	35
1.1.3 Jarak Antar Kelurahan, ke Kecamatan Cinambo dan Ke Pemerintahan Kota Bandung (km), 2022 <i>Distance between Vilages, To Cinambo Subdistricts and the City Government of Bandung (km), 2022</i>	36
1.1.4 Jarak Kecamatan Cinambo Ke Kecamatan Lain dan ke Pemerintahan Kota Bandung, 2022 <i>Distance from Cinambo Subdistrict to Other Subdistricts and to the City Government of Bandung, 2022</i>	37
1.2 KEADAAN IKLIM CLIMATE CONDITION	
1.2.1 Pengamatan Unsur Iklim Menurut Bulan di Kecamatan Cinambo, 2022 <i>Observation of Climate Elements by Month at Cinambo, 2022</i>	39
2. PEMERINTAHAN/GOVERNMENT	
2.1 WILAYAH ADMINISTRATIF ADMINISTRATIVE AREA	
2.1.1 Jumlah Rukun Warga (RW) dan Rukun Tetangga (RT) di Kecamatan Cinambo, 2018-2022 <i>Number of Hamlet and Neighbourhood in Cinambo Subdistrict, 2018- 2022</i>	47

2.1.2	Jumlah Rukun Warga (RW) dan Rukun Tetangga (RT) Menurut Kelurahan di Kecamatan Cinambo, 2022 <i>Number of Hamlet and Neighbourhood by Village in Cinambo SubDistrict, 2022</i>	48
2.2	PEMERINTAHAN GOVERNMENT	
2.2.1	Jumlah Pegawai Negeri Sipil Menurut Kelurahan dan Jenis Kelamin di Kecamatan Cinambo, 2022 <i>Number of Civil Servants by Urban Village and Gender in Cinambo SubDistrict, 2022</i>	49
2.2.2	Jumlah Pegawai Negeri Sipil Menurut Tingkat Pendidikan Tertinggi yang di Tamatkan dan Jenis Kelamin di Kecamatan Cinambo, 2022	50
2.2.3	Jumlah Pegawai Negeri Sipil Menurut Golongan Kepangkatan dan Jenis Kelamin di Kecamatan Cinambo, 2022 <i>Number of Civil Servants by Hierarchy and Sex in the Subdistrict of Cinambo, 2022</i>	51
3.	PENDUDUK DAN KETENAGAKERJAAN/POPULATION AND EMPLOYMENT	
3.1.1	Persentase Penduduk, Kepadatan penduduk dan Rasio Jenis Kelamin di Kecamatan Cinambo, 2022 <i>Population Percentage, Population Density and Population Sex Ratio in Cinambo Subdistrict, 2022</i>	57
3.1.2	Jumlah Penduduk Menurut Kelompok Umur dan Jenis Kelamin di Kecamatan Cinambo, 2022 <i>Population by Age Group and Sex in Cinambo Subdistrict, 2022</i>	59
3.1.3	Penduduk Kecamatan Cinambo Menurut Tingkat Pendidikan Semestaer II, 2022 <i>Population in Cinambo Subdistrict by Education Semester II, 2022</i>	60
3.1.4	Jumlah Penduduk Menurut Jenis Kelamin di Cinambo, 2022 <i>Population by Gender in Cinambo Subdistrict, 2022</i>	61

3.1.5	Jumlah Penduduk Menurut Status Perkawinan di Kecamatan Cinambo, 2022 <i>Population of Cinambo Subdistrict by Marital Status, 2022</i>	62
3.1.6	Penduduk Kelurahan Cisaranten Wetan di Kecamatan Cinambo Menurut Kelompok Umur Semester I, 2022 <i>Population of Cisaranten Wetan Village in Cinambo Subdistrict by age group Semester I, 2022.....</i>	63
3.1.7	Penduduk Kelurahan Babakan Penghulu di Kecamatan Cinambo Menurut Kelompok Umur Semester II, 2022 <i>Population of Babakan Penghulu Village in Cinambo Subdistrict by age group Semester II, 2022.....</i>	64
3.1.8	Penduduk Kelurahan Pakemitan di Kecamatan Cinambo Menurut Kelompok Umur Semester II, 2022 <i>Population of Pakemitan Village in Cinambo Subdistrict by age group Semester II, 2022.....</i>	65
3.1.9	Penduduk Kelurahan Sukamulya di Kecamatan Cinambo Menurut Kelompok Umur Semester II, 2022 <i>Population of Sukamulya Village in Cinambo Subdistrict by age group Semester II, 2022.....</i>	66
3.1.10	Penduduk Kecamatan Cinambo Menurut Usia Sekolah Semester II, 2022 <i>Population of Cinambo Subdistrict by School Age, 2022</i>	67
3.1.1	Penduduk Kelurahan Cisaranten Wetan di Kecamatan Cinambo Menurut Usia Sekolah Semester II, 2022 <i>Population of Cisaranten Wetan Village in Cinambo Subdistrict by School Age, 2022</i>	68
3.1.2	Penduduk Kelurahan Babakan Penghulu di Kecamatan Cinambo Menurut Usia Sekolah Semester II, 2022 <i>Population of Babakan Penghulu Village in Cinambo Subdistrict by School Age, 2022</i>	69
3.1.3	Penduduk Kelurahan Pakemitan di Kecamatan Cinambo Menurut Usia Sekolah Semester II, 2022 <i>Population of Pakemitan Village in Cinambo Subdistrict by School Age, 2022</i>	70

3.1.4	Penduduk Kelurahan Sukamulya di Kecamatan Cinambo Menurut Usia Sekolah Semester II, 2022 <i>Population of Sukamulya Village in Cinambo Subdistrict by School Age, 2022</i>	71
3.1.5	Angka Ketergantungan Menurut Kelurahan di Kecamatan Cinambo Semester II, 2022 <i>Dependency Rate by Village in Cinambo Subdistrict Semester II, 2022</i>	72
3.1.6	Jumlah Kelahiran dan Kematian Menurut Jenis Kelamin dan Kelurahan di Kecamatan Cinambo, 2022 <i>Population of Births and Deaths by Gender and Village in Cinambo Subdistrict, 2022</i>	73
3.1.7	Jumlah Penduduk Datang dan Pindah Menurut Jenis Kelamin dan Kelurahan di Kecamatan Cinambo, 2022 <i>Population of Coming and Moving by Gender and Village in Cinambo Subdistrict, 2022</i>	75
3.1.8	Jumlah Penduduk Menurut Jenis Mata Pencaharian di Kecamatan Cinambo, 2022 <i>Total Population by Type of Livelihood in Cinambo Subdistrict, 2022..</i>	77

4. SOSIAL DAN KESEJAHTERAAN RAKYAT/SOCIAL AND WELFARE

4.1 PENDIDIKAN EDUCATION

4.1.1	Banyaknya Kelurahan yang Memiliki Fasilitas Sekolah Menurut Tingkat Pendidikan di Kecamatan Cinambo, 2021 <i>Number of Villages Having Educational Facilities by Educational Level in Cinambo Subdistrict, 2021</i>	85
4.1.2	Jumlah Sekolah Menurut Tingkat Pendidikan di Kecamatan Cinambo, 2021/2022 dan 2022/2023 <i>Number of Schools by Educational Level in Cinambo Subdistrict, 2021/2022 and 2022/2023</i>	86
4.1.3	Jumlah Guru Menurut Tingkat Pendidikan di Kecamatan Cinambo, 2021/2023 dan 2021/2023 <i>Number of Teachers by Educational Level in Cinambo Subdistrict, 2021/2023 and 2021/2023</i>	87

4.1.4	Jumlah Murid Menurut Tingkat Pendidikan di Kecamatan Cinambo, 2021/2022 dan 2022/2023 <i>Number of Pupils by Educational Level in Cinambo Subdistrict, 2021/2022 and 2022/2023.....</i>	88
4.2	KESEHATAN HEALTH	
4.2.1	Banyaknya Kelurahan yang Memiliki Sarana Kesehatan Menurut Jenis Sarana Kesehatan di Kecamatan Cinambo, 2022 <i>Number of Villages¹ Health Facilities by Type of Health Facilities in Cinambo Subdistrict, 2022.....</i>	89
4.2.2	Jumlah Bayi Yang Pernah Mendapat Imunisasi Menurut Jenis Imunisasi di Kecamatan Cinambo, 2022 <i>Number of Infant have Received Immunizations by Type of Immunizations in Cinambo Subdistrict, 2022.....</i>	90
4.2.3	Jumlah Bayi Yang di Imunisasi Menurut Jenis Imunisasi dan Kelurahan di Kecamatan Cinambo, 2022 <i>Number of Infant have Received Immunizations by Type of Immunizations and Village in Cinambo Subdistrict, 2022.....</i>	92
4.2.4	Jumlah Bayi Lahir dan Bayi Berat Badan Rendah (BBLR) di Kecamatan Cinambo, 2022 <i>Number of Infant born and Low Birth Weight Babies in Cinambo Subdistrict, 2022.....</i>	93
4.2.5	Jumlah PUS dan Peserta KB Aktif Menurut Kelurahan di Kecamatan Cinambo, 2022 <i>Number of PUS and Active Family Planning Participants by Village in Cinambo Subdistrict, 202.....</i>	94
4.2.6	Jumlah Peserta KB Aktif Menurut Metode Kontrasepsi di Kecamatan Cinambo, 2022 <i>Number of Active Family Planning Participants by Contraceptive Methods in Cinambo Subdistrict, 2022.....</i>	95
4.2.7	Jumlah Peserta KB Aktif Menurut Jenis Alat Kontrasepsi Menurut Kelurahan di Kecamatan Cinambo, 2022 <i>Number of Active Family Planning Participants by Type of Contraceptive Used by Village in Cinambo Subdistrict, 2022.....</i>	98

4.2.8	Jumlah KK dan Jiwa Menurut Tahapan KS Kelurahan di Kecamatan Cinambo, 2022 <i>Number of Family Card and People by KS Village in Cinambo Subdistrict, 2022</i>	101
4.2.9	Jumlah KK Penerima Raskin dan Alokasinya Menurut Kelurahan di Kecamatan Cinambo, 2022 <i>Number of Poor Rice Recipient Families and Allocation in Cinambo Subdistrict, 2022</i>	103
4.2.10	Jumlah Penduduk Penyandang Disabilitas Menurut Jenisnya dan Kelurahan di Kecamatan Cinambo, 2022 <i>Number of Population with Disabilities by Type and Village in Cinambo Subdistrict, 2022</i>	104
4.3	AGAMA RELIGION	
4.3.1	Penduduk Menurut Kelurahan dan Agama yang Dianut di di Kecamatan Cinambo, 2022 <i>Population by Village and Religion Adhered to in in Cinambo Subdistrict, 2022</i>	106
4.3.2	Jumlah Sarana Peribadatan Menurut Kelurahan di Kecamatan Cinambo, 2022 <i>Number of Worship Facilities by Villages in Cinambo Subdistrict, 2022</i>	108
4.3.3	Jumlah Pemberi dan Penerima Zakat Fitrah per Kelurahan di Kecamatan Cinambo, 2022 <i>Number of Givers and Recipients of Zakat Fitrah per Village in Cinambo Subdistrict, 2022</i>	109
4.3.4	Jumlah Zakat Fitrah Terkumpul Menurut Jenisnya per Kelurahan di Kecamatan Cinambo 2022 <i>Amount of Zakat Fitrah Collected by Type per Village in Cinambo Subdistrict, 2022</i>	110
4.3.5	Jumlah Jemaah Haji menurut Jenis Kelamin per Kelurahan di Kecamatan Cinambo, 2022 <i>Number of Hajj Pilgrims by Gender per Village in Cinambo Subdistrict, 2022</i>	111

4.3.6	Jumlah Nikah, Talak, Cerai dan Rujuk per Kelurahan di Kecamatan Cinambo, 2022 <i>Number of Marriage, Divorce, Divorce and Referral per Village in Cinambo Subdistrict, 2022</i>	112
4.3.7	Jumlah Sarana Kegiatan Agama Islam Menurut Kelurahan di Kecamatan Cinambo, 2022 <i>Number of Facilities for Islamic Religious Activities by Village in Cinambo Subdistrict, 2022</i>	113
4.3.8	Jumlah Pemberi dan Penerima Hewan Kurban Menurut Kelurahan di Kecamatan Cinambo, 2022 <i>Number of Givers and Recipients of Sacrificial Animal by Village in Cinambo Subdistrict, 2022</i>	114
4.3.9	Jumlah Hewan Kurban Menurut Kelurahan di Kecamatan Cinambo, 2022 <i>Number of Sacrificial Animal by Village in Cinambo Subdistrict, 2022</i>	115
4.4	SOSIAL LAINNYA OTHER SOCIAL AFFAIRS	
4.4.1	Jumlah Gangguan Umum Kamtibmas Menurut Jenis per Kelurahan di Kecamatan Cinambo, 2022 <i>Number of Public Disorders of Security and Safety by Type per Village in Cinambo Subdistrict, 2022</i>	116
4.4.2	Banyaknya Kejadian Bencana Alam Menurut Kelurahan dan Jenis Bencana Alam di Kecamatan Cinambo, 2022 <i>Number of Natural Disaster Events by Villages and Type of Natural Disaster in Cinambo Subdistrict, 2022</i>	118
4.4.3	Banyaknya Korban Jiwa Akibat Bencana Alam menurut Kelurahan dan Jenis Bencana Alam di Kecamatan Cinambo, 2022 <i>Number of Facilities Due to Natural Disasters bay Villages and Type of Natural Disaster in Cinambo Subdistrict, 2022</i>	121
4.4.4	Keberadaan Fasilitas/Upaya Antisipasi/Mitigasi Bencana Alam Menurut Kelurahan di Kecamatan Cinambo, 2022 <i>Existence of Facilities/Efforts for Anticipation/Mitigation of Natural Disasters by Villages in Cinambo Subdistrict, 2022</i>	124

4.4.5	Jumlah Kelompok Organisasi Menurut Kelurahan di Kecamatan Cinambo, 2022 <i>Number of Organizational Groups by Village in Cinambo Subdistrict, 2022</i>	126
4.4.6	Jumlah Sarana Olahraga Menurut Kelurahan di Kecamatan Cinambo, 2022 <i>Number of Sports Facilities by Village in Cinambo Subdistrict, 2022...</i>	127
5.	PERTANIAN/AGRICULTURE	
5.1	Luas Panen Tanaman Sayuran dan Buah-buahan Semusim Menurut Jenis Tanaman di Kecamatan Cinambo (ha), 2019-2022 <i>Harvested Area of Seasonal Vegetables and Fruits by Kind of Plant in Cinambo SubDistrict (ha), 2019-2022</i>	133
5.2	Produksi Tanaman Sayuran dan Buah-Buahan Semusim Menurut Jenis dan Tanaman di Kecamatan Cinambo (kg), 2019-2022 <i>Production of Seasonal Vegetables and Fruits by Kind of Plant in Cinambo Subdistrict (kg), 2019-2022</i>	134
5.3	Luas Panen Tanaman Biofarmaka Menurut Jenis Tanaman di Kecamatan Cinambo (m ²), 2019-2022 <i>Harvested Area of Medicinal Plants by Kind of Plant in Cinambo Subdistrict (m²), 2019-2022</i>	135
5.4	Produksi Tanaman Biofarmaka Menurut Jenis Tanaman di Kecamatan Cinambo (kg), 2019-2022 <i>Production of Medicinal Plants by Kind of Plant in Cinambo Subdistrict (kg), 2019-2022</i>	136
5.5	Luas Panen Tanaman Hias Menurut Jenis Tanaman di Kecamatan Cinambo (m ²), 2019-2022 <i>Harvested Area of Ornamental Plants by Kind of Plant in Cinambo Subdistrict (m²), 2019-2022</i>	137
5.6	Produksi Tanaman Hias menurut Jenis Tanaman di Kecamatan Cinambo, 2019-2022 <i>Production of Ornamental Plants by Kind of Plant in Cinambo Subdistrict (quintal), 2019-2022</i>	138

5.7	Produksi Buah-Buahan dan Sayuran Tahunan Menurut Jenis Tanaman di Kecamatan Cinambo (kuintal), 2019–2022 <i>Production of Annual Fruits and Vegetables by Kind of Plant in Cinambo Subdistrict (quintal), 2019–2022.....</i>	139
5.8	Lahan Sawah dan Bukan Sawah (Ha) Menurut Kelurahan di Kecamatan Cinambo, 2022 <i>Paddy and Non-Paddy Land (Ha) by Village in Cinambo Subdistrict, 2022.....</i>	140
5.9	Jumlah Lahan Bukan Sawah Menurut Kegunaannya dan Kelurahan di Kecamatan Cinambo, 2022 <i>Number of Paddy and Non-Paddy Land to its Use by Village in Cinambo Subdistrict, 2022.....</i>	141
6.	INDUSTRI/INDUSTRY	
6.1	Banyaknya Keluarga Menurut Kelurahan dan Jenis Pengguna Listrik di Kecamatan Cinambo, 2022 <i>Number of Family by Villages and Type of Electricity Consumer in Cinambo Subdistrict, 2022.....</i>	146
6.2	Jumlah Industri Menurut Klasifikasi dan Kelurahan di Kecamatan Cinambo, 2022 <i>Number of Industries by Classification and Village in the Cinambo Subdistrict, 2022.....</i>	147
6.3	Jumlah SPBU, PAM Swasta, Listrik non PLN Menurut Kelurahan di Kecamatan Cinambo, 2022 <i>Number of Gas Station, Private PAM, Electricity non PLN by Village in the Cinambo Subdistrict, 2022.....</i>	148

7.	PARIWISATA, TRANSPORTASI DAN KOMUNIKASI/ TOURISM, TRANSPORTATION AND COMMUNICATION	
7.1	PARIWISATA TOURISM	
7.1.1	Jumlah Sarana Akomodasi Menurut Kelurahan dan jenis Akomodasi di Kecamatan Cinambo, 2022 <i>Number of Accomodation Facilities by Villages and Type of Accomodation in Cinambo Subdistrict, 2022</i>	153
7.1.2	Jumlah Sarana Pariwisata dan Rekreasi Menurut Kelurahan di Kecamatan Cinambo, 2022 <i>Number of Tourism and Recreation Facilities by Village in Cinambo Subdistrict, 2022</i>	155
7.2	TRANSPORTASI TRANSPORTATION	
7.2.1	Jumlah Sarana Komunikasi Menurut Kelurahan di Kecamatan Cinambo, 2022 <i>Number of Communication Fasilities by Village in Cinambo Subdistrict, 2022</i>	159
8.	PERBANKAN, KOPERASI, DAN PERDAGANGAN/ BANKING, COOPERATIVE, AND TRADE	
8.1	Banyaknya Sarana Lembaga Keuangan Bank Menurut Kelurahan dan Jenis Bank di Kecamatan Cinambo, 2022 <i>Number of Bank by Villages and Type of Bank in Cinambo Subdistrict, 2022</i>	165
8.2	Banyaknya Sarana Perdagangan Menurut Kelurahan dan jenis Sarana Perdagangan di Kecamatan Cinambo, 2022 <i>Number of Trade Facilities by Villages and Type of Trade Fasilities in Cinambo Subdistrict, 2022</i>	167
8.3	Jumlah Wajib Pajak dan Penerimaan PBB Menurut Kelurahan di Kecamatan Cinambo, 2022 <i>Number of Taxpayers and PBB Revenue by Village in Cinambo Subdistrict, 2022</i>	169

DAFTAR GAMBAR/LIST OF FIGURES

	Halaman Page	
1.1	Luas Daerah Menurut Kelurahan (%), 2022 <i>Total Area by Village/Kelurahan (%), 2022</i>	33
2.1	Jumlah Pegawai Negeri Sipil Menurut Jenis Kelamin di Kecamatan Cinambo, 2022 <i>Ciivil Servants Numbers by Gender in Cinambo Subdistrict, 2022</i>	45
2.2	Persentase Pegawai Negeri Sipil Menurut Tingkat Pendidikan Tertinggi yang Ditamatkan di Kecamatan Cinambo, 2022 <i>Percentage of Civil Servants by Highest Education Level Completed in Cinambo Subdistrict, 2022</i>	46
3.1	Penduduk dan Sex Rasio Kecamatan Cinambo, 2022 <i>The Population and sex rasio of Cinambo Subdistrict, 2022</i>	55
3.1	Persentase Penduduk Menurut Status Perkawinan di Kecamatan Cinambo, 2022 <i>Percentage of Population by Marital Status in of Cinambo Subdistrict, 2022</i>	56
4.1	Jumlah Sekolah Menurut Tingkat Pendidikan di Kecamatan Cinambo, 2021/2022 dan 2022/20223 <i>Number of Schools by Educational Level in Cinambo Subdistrict, 2021/2022 and 2022/2023</i>	83
4.2	Banyaknya Sarana Kesehatan Menurut kelurahan dan Jenis Sarana Kesehatan di Kecamatan Cinambo, 2022 <i>Number of Health Facilities by Village in Cinambo SubDistrict, 2022..</i>	84
5.1	Luas Lahan Sawah dan Bukan Sawah di Kecamatan Cinambo (ha), 2022 <i>Paddy and Non Paddy Land by Village in Cinambo SubDistrict (ha), 2022</i>	132
6.1	Jumlah Industri menurut Klasifikasi di Kecamatan Cinambo, 2022 <i>Number of Industry by Classification by Village in the Cinambo Subdistrict, 2022</i>	145
7.1	Jumlah Kantor Pos di Kecamatan Cinambo, 2022 <i>Number Post Office in Cinambo Subdistrict, 2022</i>	151

8.1	Banyaknya Koperasi Aktif Menurut Desa/Kelurahan dan Jenis Bank di Kecamatan Cinambo, 2022 <i>Number of Cooperative by Villages/Kelurahan in Cinambo Subdistrict, 2022</i>	163
8.2	Banyaknya Minimarket/Swalayan/Supermarket Menurut Desa/Kelurahan di Kecamatan Cinambo, 2022 <i>Number Minimarket,Swalayan/Supermarket by Villages/Kelurahan and in Cinambo Subdistrict, 2022</i>	164

<https://bandungkota.bps.go.id>

PENJELASAN UMUM/EXPLANATORY NOTES

Tanda-tanda, satuan-satuan, dan lain-lainnya yang digunakan dalam publikasi ini adalah sebagai berikut:

Symbols, measurement units, and acronyms which are used in this publication, are as follows:

1. TANDA-TANDA/SYMBOLS

Data tidak tersedia/ <i>Data not available</i>	: ...
Tidak ada atau nol / <i>Null or zero</i>	: -
Data dapat diabaikan/ <i>Data negligible</i>	: 0
Tanda decimal/ <i>Decimal point</i>	: ,
Data tidak dapat ditampilkan/ <i>Not applicable</i>	: NA
Angka estimasi/ <i>Estimated figures</i>	: e
Angka diperbaiki/ <i>Revised figures</i>	: r
Angka sementara/ <i>Preliminary figures</i>	: x
Angka sangat sementara/ <i>Very preliminary figures</i>	: xx
Angka sangat sangat sementara/ <i>Very very preliminary figures</i>	: xxx

2. SATUAN/UNITS

barel/ <i>barrel</i>	: 158,99 liter/ <i>litres</i> = 1/6,2898 m ³
hektar (ha)/ <i>hectare (ha)</i>	: 10 000 m ²
kilometer (km)/ <i>kilometres (km)</i>	: 1 000 meter/ <i>meters (m)</i>
knot/ <i>knot</i>	: 1,8523 km/jam (<i>km/hour</i>)
kuintal/ <i>quintal</i>	: 100 kg
KWh	: 1 000 Watt hour
MWh	: 1 000 KWh
liter (untuk beras)/ <i>litre (for rice)</i>	: 0,80 kg
MMSCF	: 1/35,3 m ³
metrik ton (m.ton)/ <i>metric ton (m. ton)</i>	: 0,98421 long ton = 1 000 kg
ons/ <i>ounce</i>	: 28,31 gram/ <i>grams</i>
ton	: 1 000 kg

Satuan lain: buah, dus, butir, helai/lembar, kaleng, batang, pulsa, ton kilometer (ton-km), jam, menit, persen (%).

Other units: unit, pack, pieces, sheet, tin, pulse, ton-kilometres(ton-km), hour, minute, percent (%).

Perbedaan angka di belakang koma disebabkan oleh pembulatan angka.

The difference in decimal numbers is caused by rounding.

DAFTAR SINGKATAN/LIST OF ABBREVIATION

SI	: Stasiun Iklim/ <i>Climate Station</i>
SMPK	: Stasiun Meterologi Pertanian Khusus/ <i>Special Agricultural Meteorological Station</i>
t.t	: Tempat tidur/ <i>Bed</i>
BCG	: Bacillus Calmette Guerin
DPT	: Difteri, Pertusis, Tetanus/ <i>Diphtheria, Tetanus, and Pertussis</i>
TT	: Tetanus Toxoid
IOT	: Industri Obat Tradisional/ <i>Traditional Medicine Industry</i>
IKOT	: Industri Kecil Obat Tradisional/ <i>Traditional Medicine Small Industry</i>
Alkes	: Alat kesehatan/ <i>Health Kits</i>
PKRT	: Perbekalan Kesehatan Rumah tangga/ <i>Household Health Logistics</i>
Kompl	: Komplemen/ <i>Complement</i>
IRTP	: Industri Pangan Produksi Rumah Tangga/ <i>Foods Home Industry</i>
PBF	: Pedagang Besar Farmasi/ <i>Pharmacy Whole-seller</i>
GFK	: Gudang Farmasi Kab/Kota/Regency/ <i>Municipality Pharmacy Warehouse</i>
RB	: Rumah Bersalin/ <i>Delivery House</i>
Pustu	: Puskesmas pembantu/ <i>Auxiliary Public Health Center</i>
BP	: Balai Pengobatan/ <i>Polyclinic</i>
TPS	: Tempat Pembuangan Sampah Sementara / <i>landfill</i>
Jamkesmas	: Jaminan kesehatan masyarakat miskin/ <i>Poor public health insurance</i>
PJKMU	: Program Jaminan Kesehatan Masyarakat Umum/ <i>General Public Health Insurance Program</i>
SIUP	: Surat Ijin Usaha Perdagangan/ <i>Trading Permission Letter</i>
TDP	: Tanda Daftar Perusahaan/ <i>Company Registration Identity</i>
API	: Angka Pengenal Importir/ <i>Importer's Identity Number</i>



BAB
Chapter

01

GEOGRAFI DAN IKLIM

GEOGRAPHY AND CLIMATE

Luas Wilayah Kecamatan

Area of Subdistrict

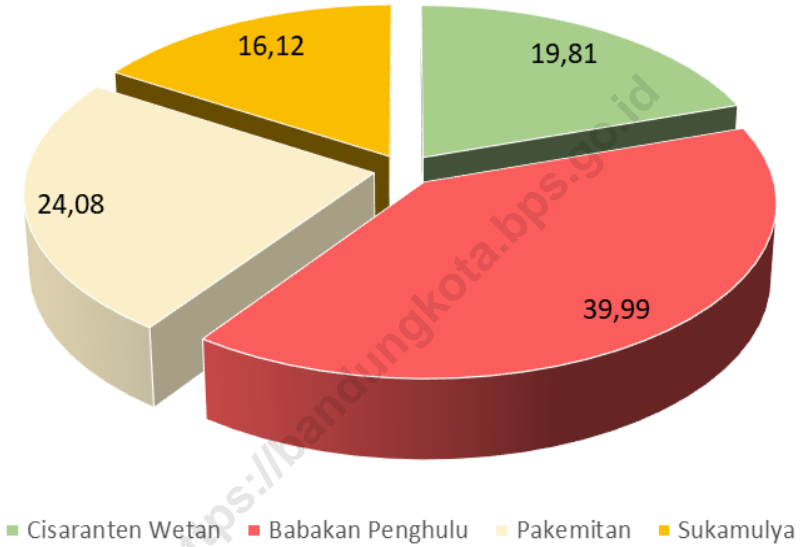
Cinambo

5,55 km²
square km



Gambar 1.1
Figures

Luas Daerah Menurut Kelurahan (%), 2022
Total Area by Village/Kelurahan (%), 2022



Catatan/Note: ...

Sumber/Source: Profil Kelurahan di Cinambo/ Village Profile in Cinambo Subdistrict

1.1 KEADAAN GEOGRAFI GEOGRAPHY CONDITION

Tabel 1.1.1 **Luas Daerah Menurut Desa/Kelurahan di Kecamatan Cinambo, 2022**
Table *Total Area by Villages/Kelurahan in Cinambo Subdistrict, 2022*

No	Kelurahan Village	Luas Total Area (km ² /sq.km)	Persentase Percentage
(1)	(2)	(3)	(4)
1	Cisaranten Wetan	0,901	19,81
2	Babakan Penghulu	1,819	39,99
3	Pakemitan	1,095	24,08
4	Sukamulya	0,733	16,12
Kecamatan Cinambo Cinambo Subdistrict		4,548	100

Catatan/Note: ...

Sumber/Source: Profil Kelurahan di Cinambo/ Village Profile in Cinambo Subdistrict

Tabel 1.1.2
Table

Tinggi Wilayah di Atas Permukaan Laut (DPL) Menurut Kelurahan di Kecamatan Cinambo, 2022
Altitude Above Sea Level (DPL) by Village in Cinambo SubDistrict, 2022

No	Kelurahan Village	Tinggi Wilayah (mdpl) Altitude (m a.s.l)
(1)	(2)	(3)
1	Cisaranten Wetan	677
2	Babakan Penghulu	671
3	Pakemitan	695
4	Sukamulya	677

Catatan/Note: ...

Sumber/Source: Profil Kelurahan di Cinambo/ Village Profile in Cinambo Subdistrict

Tabel
Table 1.1.3

Jarak Antar Kelurahan, ke Kecamatan Cinambo dan Ke Pemerintahan Kota Bandung (km), 2022
Distance between Vilages, To Cinambo Subdistricts and the City Government of Bandung (km), 2022

No	Dari Village	Babakan Penghulu	Pakemitan	Sukamulya	Cisaranten Wetan	Kec Cinambo	Pemkot Bandung
(1)	(2)	(3)	(4)	(5)	(6)	(7)	(8)
1	Cisaranten Wetan	3	1	2,4	0	1,2	11,8
2	Babakan Penghulu	0	3,2	3,3	3	2,2	13,2
3	Pakemitan	3,5	0	1,7	1	1,6	11,8
4	Sukamulya	2,5	0,55	0	2,4	1,7	11,7
5	Kec Cinambo	2,2	1,6	1,7	1,2	0	12,5
6	Pemkot Bandung	13,2	11,8	11,7	11,8	12,5	0

Catatan/Note: ...

Sumber/Source: Profil Kelurahan di Cinambo/ Village Profile in Cinambo Subdistrict

Tabel
Table 1.1.4

**Jarak Kecamatan Cinambo Ke Kecamatan Lain dan ke
Pemerintahan Kota Bandung, 2022**
*Distance from Cinambo Subdistrict to Other Subdistricts
and to the City Government of Bandung, 2022*

No	Ke Kecamatan : To Subdistrict :	Dari Kecamatan Cinambo (Km) From Cinambo Subdistrict (Km)
(1)	(2)	(3)
1	Bandung Kulon	13,4
2	Babakan Ciparay	12,5
3	Bojongloa Kaler	11,4
4	Bojongloa Kidul	11,1
5	Astanaanyar	10,6
6	Regol	9,6
7	Lengkong	7,9
8	Bandung Kidul	7,6
9	Buah Batu	5,2
10	Rancasari	3,5
11	Gedebage	4,3
12	Cibiru	2,8
13	Panyileukan	1,4
14	Ujung Berung	1,4
15	Cinambo	0
16	Arcamanik	1,3
17	Cinambo	4,1
18	Mandalajati	3,8
19	Kiaracondong	4,5
20	Batununggal	7

Lanjutan Tabel/*Continued Table 1.1.4*

No	Ke Kecamatan : To Subdistrict :	Dari Kecamatan Cinambo (Km) From Cinambo Subdistrict (Km)
(1)	(2)	(3)
21	Sumur Bandung	6,6
22	Andir	13,6
23	Cicendo	11
24	Bandung Wetan	10
25	Cibeunying Kidul	7
26	Cibeunying Kaler	8,3
27	Coblong	10,4
28	Sukajadi	12,4
29	Sukasari	14
30	Cidadap	12
31	Pemkot Bandung	10

Catatan/Note: ...

Sumber/Source: Profil Kelurahan di Cinambo/ *Village Profile in Cinambo Subdistrict*

1.2 KEADAAN IKLIM CLIMATE CONDITION

Tabel 1.2.1 Pengamatan Unsur Iklim Menurut Bulan di Kecamatan Cinambo, 2022
Table *Observation of Climate Elements by Month at Cinambo, 2022*

Bulan Month	Suhu/Temperature (°C)			Kelembaban/Humidity (%)		
	Minimum	Rata-rata Average	Maksimum Maximum	Minimum	Rata-rata Average	Maksimum Maximum
(1)	(2)	(3)	(4)	(5)	(6)	(7)
Januari/January	19,5	26,4	31,6	42	66,6	93
Februari/February	19,8	25	31	44	72,5	95
Maret/March	18,8	26	31,4	38	70,2	96
April/April	18,4	25,3	31,4	49	75,3	97
Mei/May	19	25,7	31,6	44	73,8	96
Juni/June	17,6	24,5	30,2	44	75,8	95
Juli/July	16,8	25,1	30,6	45	70,5	95
Agustus/August	17,6	25,6	31	47	68,8	95
September/September	18,5	25,6	32,2	36	70,3	100
Oktober/October	18,4	25	30,6	43	74,9	98
November/November	18,7	25	31	46	75,8	96
Desember/December	19,4	24,9	31,4	49	75,1	96

Lanjutan Tabel/*Continued Table* 1.2.1

Bulan Month	Kecepatan Angin (m/det) Wind Velocity (m/sec)			Tekanan Udara/Atmospheric Pressure (mb)		
	Minimum	Rata-rata Average	Maksimum Maximum	Minimum	Rata-rata Average	Maksimum Maximum
(1)	(8)	(9)	(10)	(11)	(12)	(13)
Januari/January	0	3,5	13	919	919	1016
Februari/February	0	2,7	15	917,9	917,9	926,7
Maret/March	0	2,7	13	917,7	917,7	926,5
April/April	0	1,6	10	918,5	918,5	1014,6
Mei/May	0	2,3	10	919,1	919,1	926,2
Juni/June	0	1,8	10	919,6	919,6	1012,9
Juli/July	0	2,2	11	919,4	919,4	926,9
Agustus/August	0	2,3	10	919,7	919,7	926,1
September/September	0	2,2	9	918,7	918,7	927,9
Oktober/October	0	1,9	16	919,1	919,1	926,8
November/November	0	2,2	9	918,4	918,4	951,8
Desember/December	0	2,3	11	917,3	917,3	929,8

Lanjutan Tabel/*Continued Table 1.2.1*

Bulan Month	Jumlah Curah Hujan Number of Precipitation (mm)	Jumlah Hari Hujan (hari) Number of Rainy Days (day)	Penyinaran Matahari Duration of Sunshine (%)
(1)	(14)	(15)	(16)
Januari/ <i>January</i>	59,5	20	5,7
Februari/ <i>February</i>	117,1	21	3,3
Maret/ <i>March</i>	238,9	25	4,8
April/ <i>April</i>	336,2	28	4,7
Mei/ <i>May</i>	146,9	25	5,1
Juni/ <i>June</i>	150,6	20	4,7
Juli/ <i>July</i>	98,5	23	6
Agustus/ <i>August</i>	29,9	26	6
September/ <i>September</i>	182,2	26	4,9
Oktober/ <i>October</i>	366,7	30	2,9
November/ <i>November</i>	307,2	28	3,9
Desember/ <i>December</i>	277,7	29	3,5

Catatan/*Note:*

Sumber/*Source:* Badan Meteorologi Klimatologi dan Geofisika Stasiun Bandung/
Meteorology, Climatology and Geophysics Agency for Bandung Station

<https://bandungkota.bps.go.id>

BAB
Chapter

02

PEMERINTAHAN
GOVERNMENT

Kecamatan
Subdistrict **Cinambo**

Terdiri dari
Consist of

26

RW

4

Kelurahan
village

106

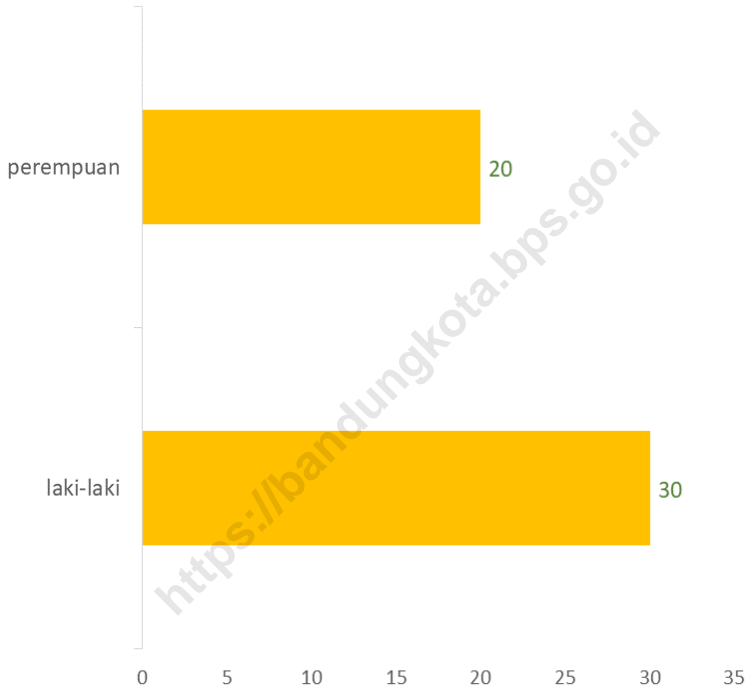
RT
neighborhood



<https://bandungkota.bps.go.id>

Gambar 2.1
Figures

Jumlah Pegawai Negeri Sipil Menurut Jenis Kelamin di Kecamatan Cinambo, 2022
Ciivil Servants Numbers by Gender in Cinambo Subdistrict, 2022

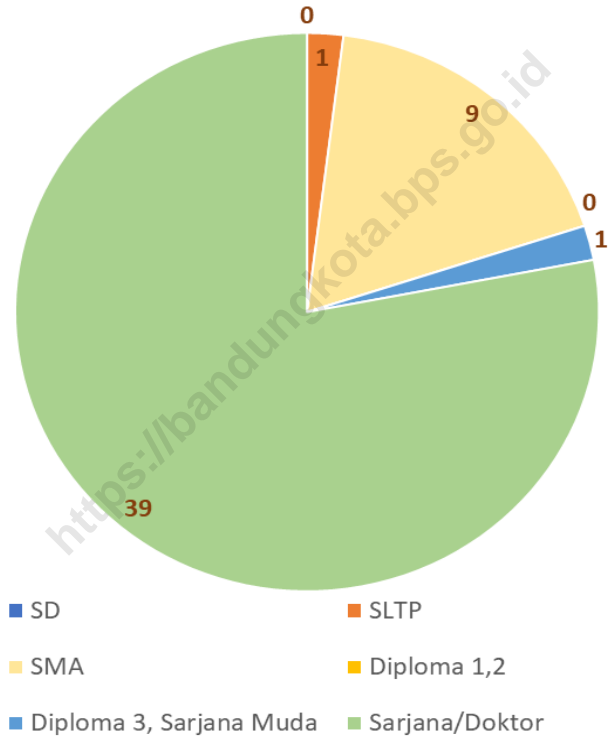


Catatan/Note: ...

Sumber/Source: Profil Kelurahan di Cinambo/ Village Profile in Cinambo Subdistrict

Gambar 2.2
Figures

Persentase Pegawai Negeri Sipil Menurut Tingkat Pendidikan Tertinggi yang Ditamatkan di Kecamatan Cinambo, 2022
Percentage of Civil Servants by Highest Education Level Completed in Cinambo Subdistrict, 2022



Catatan/Note: ...

Sumber/Source: Profil Kelurahan di Cinambo/ Village Profile in Cinambo Subdistrict

2.1 WILAYAH ADMINISTRATIF ADMINISTRATIVE AREA

Tabel 2.1.1 Jumlah Rukun Warga (RW) dan Rukun Tetangga (RT) di Kecamatan Cinambo, 2018-2022
Table *Number of Hamlet and Neighbourhood in Cinambo Subdistrict, 2018-2022*

Kelurahan <i>Village</i>	Banyaknya RT dan RW <i>Lots of Neighbourhood and Hamlet</i>	
	RT <i>Neighbourhood</i>	RW <i>Hamlet</i>
(1)	(2)	(3)
2018	105	25
2019	105	25
2020	105	25
2021	106	26
2022	106	26

Tabel 2.1.2 Jumlah Rukun Warga (RW) dan Rukun Tetangga (RT) Menurut Kelurahan di Kecamatan Cinambo, 2022
Number of Hamlet and Neighbourhood by Village in Cinambo Subdistrict, 2022

	Kelurahan Village	RT Neighbourhood	RW Hamlet
	(1)	(2)	(3)
1	Cisaranten Wetan	29	7
2	Babakan Penghulu	29	8
3	Pakemitan	25	6
4	Sukamulya	23	5
	Kecamatan Cinambo Cinambo Subdistrict	106	26

Catatan/Note: ...

Sumber/Source: Profil Kelurahan di Cinambo/ Village Profile in Cinambo Subdistrict

2.2 PEMERINTAHAN GOVERNMENT

Tabel 2.2.1 Jumlah Pegawai Negeri Sipil Menurut Kelurahan dan Jenis Kelamin di Kecamatan Cinambo, 2022
Number of Civil Servants by Urban Village and Gender in Cinambo SubDistrict, 2022

	Kelurahan <i>Village</i>	Jenis Kelamin <i>Gender</i>		Jumlah <i>Total</i>
		Laki-laki <i>Male</i>	Perempuan <i>Female</i>	
	(1)	(2)	(3)	(4)
1	Cisaranten Wetan	5	2	7
2	Babakan Penghulu	7	1	8
3	Pakemitan	2	6	8
4	Sukamulya	4	3	7
	Jumlah/Total	12	8	20

Catatan/Note: ...

Sumber/Source: Profil Kelurahan di Cinambo/ *Village Profile in Cinambo Subdistrict*

Tabel
Table 2.2.2

Jumlah Pegawai Negeri Sipil Menurut Tingkat Pendidikan Tertinggi yang di Tamatkan dan Jenis Kelamin di Kecamatan Cinambo, 2022
Number of Civil Servants by Highest Education Level and Gender in Cinambo Subdistrict, 2022

Pendidikan Terakhir <i>Last Education</i>	Jenis Kelamin <i>Sex</i>		Jumlah <i>Total</i>
	Laki-laki <i>Male</i>	Perempuan <i>Female</i>	
(1)	(2)	(3)	(4)
Sampai dengan SD <i>Up to Primary School</i>	0	0	0
SLTP/Sederajat <i>General Vocational Junior High School</i>	1	0	1
SMA/Sederajat <i>General/Vocational Senior High School</i>	5	4	9
Diploma I, II <i>Diploma I,II</i>	0	0	0
Diploma III/Sarjana Muda <i>Diploma III/Bachelor</i>	1	0	1
Tingkat Sarjana/Doktor <i>University Graduates/Ph.D</i>	23	16	39
Jumlah/Total	30	20	50

Catatan/Note: ...

Sumber/Source: Profil Kelurahan di Cinambo/ *Village Profile in Cinambo Subdistrict*

Tabel
Table 2.2.3

**Jumlah Pegawai Negeri Sipil Menurut Golongan
Kepangkatan dan Jenis Kelamin di Kecamatan Cinambo,
2022**

*Number of Civil Servants by Hierarchy and Sex in the
Subdistrict of Cinambo, 2022*

Golongan Kepangkatan <i>Hierarchy</i>	Jenis Kelamin <i>Sex</i>		Jumlah <i>Total</i>
	Laki-laki <i>Male</i>	Perempuan <i>Female</i>	
(1)	(2)	(3)	(4)
I/A (Juru Muda/ <i>Junior Clerk</i>)	0	0	0
I/B (Juru Muda Tingkat I/ <i>First Class Junior Clerk</i>)	0	0	0
I/C (Juru/ <i>Clerk</i>)	0	0	0
I/D (Juru Tingkat I/ <i>First Class Clerk</i>)	0	0	0
Golongan I/Range I			
II/A (Pengatur Muda/ <i>Junior Supervisor</i>)	0	0	0
II/B (Pengatur Muda Tingkat I/ <i>First Class Junior Supervisor</i>)	1	0	1
II/C (Pengatur/ <i>Supervisor</i>)	1	0	1
III/D (Pengatur Tingkat I/ <i>First Class Supervisor</i>)	5	3	8
Golongan II/Range II			
III/A (Penata Muda/ <i>Junior Superintendent</i>)	3	3	6
III/B (Penata Muda Tingkat I/ <i>First Class Junior Superintendent</i>)	5	3	8
III/C (Penata/ <i>Superintendent</i>)	1	5	6
III/D (Penata Tingkat I/ <i>First Class Superintendent</i>)	12	6	18
Golongan III/Range III			

Lanjutan Tabel/Continued Table 2.2.3

Golongan Kepangkatan <i>Hierarchy</i>	Jenis Kelamin <i>Sex</i>		Jumlah <i>Total</i>
	Laki-laki <i>Male</i>	Perempuan <i>Female</i>	
(1)	(2)	(3)	(4)
IV/A (Pembina Muda/ <i>Junior Administrator</i>)	1	0	1
IV/B (Pembina Muda Tingkat I/ <i>First Class Junior Administrator</i>)	1	0	1
IV/C (Pembina/ <i>Administrator</i>)	0	0	0
IV/D (Pembina Tingkat I/ <i>First Class Administrator</i>)	0	0	0
Golongan IV/Range IV			
Jumlah/Total	30	20	50

Catatan/Note: ...

Sumber/Source: Profil Kelurahan di Cinambo/ *Village Profile in Cinambo Subdistrict*

BAB
Chapter

03

PENDUDUK DAN KETENAGAKERJAAN POPULATION AND EMPLOYMENT

Jumlah Penduduk Kecamatan *Subdistrict Population*

Cinambo

25 830 jiwa
people

Kelurahan **Babakan Penghulu** adalah kelurahan yang memiliki penduduk terbanyak yaitu **7 448** jiwa

Kelurahan Babakan Penghulu is the one with the largest population, namely 7 448 people

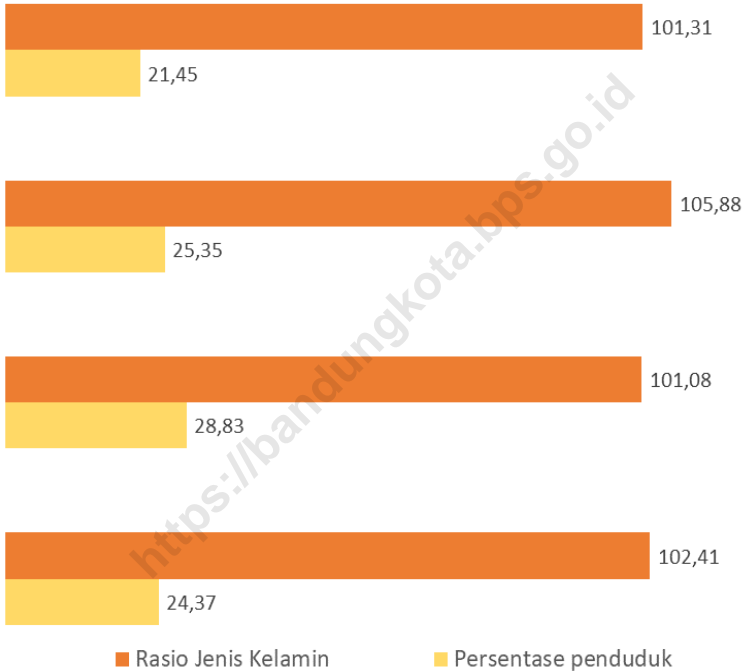


3. Penduduk dan Ketenagakerjaan/*Population and Employment*

<https://bandungkota.bps.go.id>

Gambar 3.1
Figures

Penduduk dan Sex Rasio Kecamatan Cinambo, 2022
The Population and sex rasio of Cinambo Subdistrict, 2022

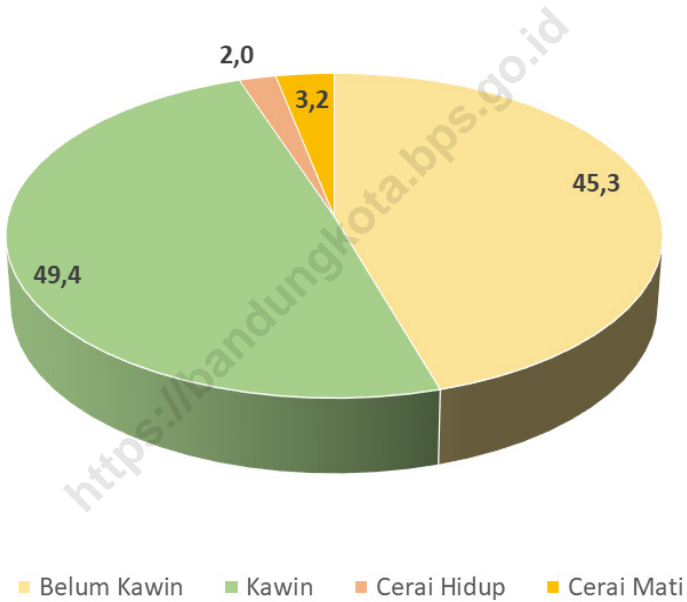


Catatan/Note: ...

Sumber/Source: Profil Kelurahan di Cinambo/ Village Profile in Cinambo Subdistrict

Gambar 3.1
Figures

Persentase Penduduk Menurut Status Perkawinan di Kecamatan Cinambo, 2022
Percentage of Population by Marital Status in of Cinambo Subdistrict, 2022



Catatan/Note:

Sumber/Source: Dinas Kependudukan dan Catatan Sipil Kota Bandung/data.bandung.go.id
Bandung Municipality Population and Civil Registry Office/data.bandung.go.id

Tabel 3.1.1
Table

Persentase Penduduk, Kepadatan penduduk dan Rasio Jenis Kelamin di Kecamatan Cinambo, 2022
Population Percentage, Population Density and Population Sex Ratio in Cinambo Subdistrict, 2022

Kelurahan Village	Persentase Penduduk Percentage of Population	Kepadatan Penduduk Per Km Population Density per km
(1)	(2)	(3)
Cisaranten Wetan	24,37	6 987
Babakan Penghulu	28,83	4 095
Pakemitan	25,35	5 979
Sukamulya	21,45	7 558
Kecamatan Cinambo Cinambo Subdistrict	100	5 679

Lanjutan Tabel/Continued Table 3.1.1

Kelurahan Village	Penduduk / Population		Jumlah Total	Ratio Jenis Kelamin Gender Ratio (%)
	Laki Laki Male	Perempuan Female		
(1)	(4)	(5)	(5)	(6)
Cisaranten Wetan	3 185	3 110	6 295	102,41
Babakan Penghulu	3 744	3 704	7 448	101,08
Pakemitan	3 367	3 180	6 547	105,88
Sukamulya	2 788	2 752	5 540	101,31
Kecamatan Cinambo Cinambo Subdistrict	13 084	12 746	25 830	102,65

Catatan/Note:

Sumber/Source: Dinas Kependudukan dan Pencatatan Sipil Kota Bandung, Data Konsolidasi Bersih Kementerian Dalam Negeri Semester II Tahun 2022/ Bandung Municipality of Population and Civil Registration Service

Tabel
Table 3.1.2

Jumlah Penduduk Menurut Kelompok Umur dan Jenis Kelamin di Kecamatan Cinambo, 2022
Population by Age Group and Sex in Cinambo Subdistrict, 2022

Kelompok Umur Age Groups	Laki-Laki Male	Perempuan Female	Jumlah Totals
(1)	(2)	(3)	(4)
0-4	1 002	957	1 959
5-9	1 171	1 082	2 253
10-14	1 102	1 042	2 144
15-19	1 013	944	1 957
20-24	1 185	1 008	2 193
25-29	1 140	1 155	2 295
30-34	981	950	1 931
35-39	943	944	1 887
40-44	1 061	1 136	2 197
45-49	966	965	1 931
50-54	833	805	1 638
55-59	574	594	1 168
60-64	437	486	923
65-69	332	299	631
70-74	175	183	358
75+	169	196	365
Dependency Ratio	43.26	41.83	
Jumlah/Total	13 084	12 746	25 830

Catatan/Note:

Sumber/Source: Dinas Kependudukan dan Pencatatan Sipil Kota Bandung, Data Konsolidasi Bersih Kementerian Dalam Negeri Semester II Tahun 2022/ *Bandung Municipality of Population and Civil Registration Service*

Tabel 3.1.3 Penduduk Kecamatan Cinambo Menurut Tingkat Pendidikan Semestaer II, 2022
Population in Cinambo Subdistrict by Education Semester II, 2022

Tingkat Pendidikan Level Education	Penduduk / Population		Jumlah Total
	Laki Laki Male	Perempuan Female	
(1)	(2)	(3)	(4)
Tidak/Belum Sekolah <i>No Schooling</i>	2 544	2 346	4 890
Belum Tamat SD <i>Not Yet Completed Primary School</i>	1 216	1 160	2 376
Tamat SD <i>Primary School</i>	1 193	1 634	2 827
SLTP <i>Junior High School</i>	1 697	1 934	3 631
SLTA <i>Senior High School</i>	4 690	3 803	8 493
Di / DII	37	94	131
DIII	357	486	843
DIV / SI <i>Bachelor</i>	1 171	1 173	2 344
S2 <i>Master</i>	156	101	257
S3 <i>Doctoral</i>	23	15	38
Kecamatan Cinambo Cinambo Subdistrict	13 084	12 746	25 830

Catatan/Note:

Sumber/Source: Dinas Kependudukan dan Pencatatan Sipil Kota Bandung, Data Konsolidasi Bersih Kementerian Dalam Negeri Semester II Tahun 2022/ *Bandung Municipality of Population and Civil Registration Service*

Tabel 3.1.4 Jumlah Penduduk Menurut Jenis Kelamin di Cinambo, 2022
Population by Gender in Cinambo Subdistrict, 2022

Kelurahan <i>Village</i>	Semester I		Semester II	
	Laki Laki <i>Male</i>	Perempuan <i>Female</i>	Laki Laki <i>Male</i>	Perempuan <i>Female</i>
(1)	(2)	(3)	(4)	(5)
Cisaranten Wetan	3 148	3 065	3 185	3 110
Babakan Penghulu	3 711	3 674	3 744	3 704
Pakemitan	3 326	3 155	3 367	3 180
Sukamulya	2 773	2 733	2 788	2 752
Kecamatan Cinambo <i>Cinambo Subdistrict</i>	12 958	12 627	13 084	12 746

Catatan/Note:

Sumber/Source: Dinas Kependudukan dan Pencatatan Sipil Kota Bandung, Data Konsolidasi Bersih Kementerian Dalam Negeri Semester II Tahun 2022/ *Bandung Municipality of Population and Civil Registration Service*

Tabel 3.1.5 Jumlah Penduduk Menurut Status Perkawinan di Kecamatan Cinambo, 2022
Table 3.1.5 Population of Cinambo Subdistrict by Marital Status, 2022

Kelurahan Village	Belum Kawin Not Married	Kawin Married	Cerai Hidup Live Divorce	Cerai Mati Dead Divorce
(1)	(2)	(3)	(4)	(5)
Cisaranten Wetan
Babakan Penghulu
Pakemitan
Sukamulya
Kecamatan Cinambo Cinambo Subdistrict	11 713	12 764	523	830

Catatan/Note:

Sumber/Source: Dinas Kependudukan dan Catatan Sipil Kota Bandung/data.bandung.go.id
 Bandung Municipality Population and Civil Registry Office/data.bandung.go.id

Tabel
Table 3.1.6

Penduduk Kelurahan Cisaranten Wetan di Kecamatan Cinambo Menurut Kelompok Umur Semester I, 2022
Population of Cisaranten Wetan Village in Cinambo Subdistrict by age group Semester I, 2022

Kelompok Umur <i>Age Group</i>	Jenis Kelamin <i>Sex</i>		Jumlah <i>Total</i>
	laki-laki <i>Male</i>	Perempuan <i>Female</i>	
(1)	(2)	(3)	(4)
0-4	247	226	473
5-9	320	281	601
10-14	272	277	549
15-19	256	237	493
20-24	258	230	488
25-29	249	262	511
30-34	221	245	466
35-39	230	214	444
40-44	266	290	556
45-49	261	229	490
50-54	203	205	408
55-59	138	129	267
60-64	91	129	220
65-69	90	79	169
70-74	50	35	85
75+	33	42	75
Dependency Ratio	46,57	43,32	44,95
Jumlah/Total	3 185	3 110	6 295

Catatan/Note:

Sumber/Source: Dinas Kependudukan dan Catatan Sipil Kota Bandung/data.bandung.go.id
Bandung Municipality Population and Civil Registry Office/data.bandung.go.id

Tabel
Table 3.1.7

Penduduk Kelurahan Babakan Penghulu di Kecamatan Cinambo Menurut Kelompok Umur Semester II, 2022
Population of Babakan Penghulu Village in Cinambo Subdistrict by age group Semester II, 2022

Kelompok Umur <i>Age Group</i>	Jenis Kelamin <i>Sex</i>		Jumlah <i>Total</i>
	laki-laki <i>Male</i>	Perempuan <i>Female</i>	
(1)	(2)	(3)	(4)
0-4	275	286	561
5-9	321	308	629
10-14	321	289	610
15-19	311	295	606
20-24	311	295	606
25-29	304	321	625
30-34	294	281	575
35-39	257	280	537
40-44	330	345	675
45-49	294	308	602
50-54	227	220	447
55-59	186	186	372
60-64	132	137	269
65-69	93	74	167
70-74	44	47	91
75+	38	50	88
Dependency Ratio	41,27	39,51	40,38
Jumlah/Total	3 738	3 722	7 448

Catatan/Note:

Sumber/Source: Dinas Kependudukan dan Catatan Sipil Kota Bandung/data.bandung.go.id
Bandung Municipality Population and Civil Registry Office/data.bandung.go.id

Tabel
Table 3.1.8

Penduduk Kelurahan Pakemitan di Kecamatan Cinambo Menurut Kelompok Umur Semester II, 2022
Population of Pakemitan Village in Cinambo Subdistrict by age group Semester II, 2022

Kelompok Umur <i>Age Group</i>	Jenis Kelamin <i>Sex</i>		Jumlah <i>Total</i>
	laki-laki <i>Male</i>	Perempuan <i>Female</i>	
(1)	(2)	(3)	(4)
0-4	282	262	544
5-9	280	268	548
10-14	257	246	503
15-19	238	213	451
20-24	372	281	653
25-29	368	343	711
30-34	277	239	516
35-39	240	227	467
40-44	237	265	502
45-49	198	232	430
50-54	223	200	423
55-59	125	137	262
60-64	106	109	215
65-69	78	60	138
70-74	33	50	83
75+	53	48	101
Dependency Ratio	41,23	41,59	41,40
Jumlah/Total	3 367	3 180	6 547

Catatan/Note:

Sumber/Source: Dinas Kependudukan dan Catatan Sipil Kota Bandung/data.bandung.go.id
Bandung Municipality Population and Civil Registry Office/data.bandung.go.id

Tabel
Table 3.1.9

Penduduk Kelurahan Sukamulya di Kecamatan Cinambo Menurut Kelompok Umur Semester II, 2022
Population of Sukamulya Village in Cinambo Subdistrict by age group Semester II, 2022

Kelompok Umur <i>Age Group</i>	Jenis Kelamin <i>Sex</i>		Jumlah <i>Total</i>
	laki-laki <i>Male</i>	Perempuan <i>Female</i>	
(1)	(2)	(3)	(4)
0-4	198	183	381
5-9	250	225	475
10-14	252	230	482
15-19	208	199	407
20-24	238	220	458
25-29	219	229	448
30-34	189	185	374
35-39	216	223	439
40-44	228	236	464
45-49	213	196	409
50-54	180	180	360
55-59	125	142	267
60-64	108	111	219
65-69	71	86	157
70-74	48	51	99
75+	45	56	101
Dependency Ratio	44,91	43,26	44,08
Jumlah/Total	2 788	2 752	5 540

Catatan/Note:

Sumber/Source: Dinas Kependudukan dan Catatan Sipil Kota Bandung/data.bandung.go.id
Bandung Municipality Population and Civil Registry Office/data.bandung.go.id

Tabel
Table 3.1.10

Penduduk Kecamatan Cinambo Menurut Usia Sekolah Semester II, 2022
Population of Cinambo Subdistrict by School Age, 2022

Kelompok Umur <i>Age Group</i>	Laki-laki <i>Male</i>	Perempuan <i>Female</i>	Jumlah <i>Total</i>
(1)	(2)	(3)	(4)
0-3
4-6
7-12	2 683
13-15	1 281
16-18	1 076
19-24	2 626
Jumlah Total	7 666

Catatan/Note:

Sumber/Source: Dinas Kependudukan dan Catatan Sipil Kota Bandung/data.bandung.go.id
Bandung Municipality Population and Civil Registry Office/data.bandung.go.id

Tabel 3.1.1 Penduduk Kelurahan Cisaranten Wetan di Kecamatan Cinambo Menurut Usia Sekolah Semester II, 2022
Table *Population of Cisaranten Wetan Village in Cinambo Subdistrict by School Age, 2022*

Kelompok Umur <i>Age Group</i>	Laki-laki <i>Male</i>	Perempuan <i>Female</i>	Jumlah <i>Total</i>
(1)	(2)	(3)	(4)
0-3
4-6
7-12	716
13-15	315
16-18	268
19-24	603
Jumlah <i>Total</i>	1 902

Catatan/Note:

Sumber/Source: Dinas Kependudukan dan Catatan Sipil Kota Bandung/data.bandung.go.id
Bandung Municipality Population and Civil Registry Office/data.bandung.go.id

Tabel
Table 3.1.2

Penduduk Kelurahan Babakan Penghulu di Kecamatan Cinambo Menurut Usia Sekolah Semester II, 2022
Population of Babakan Penghulu Village in Cinambo Subdistrict by School Age, 2022

Kelompok Umur <i>Age Group</i>	Laki-laki <i>Male</i>	Perempuan <i>Female</i>	Jumlah <i>Total</i>
(1)	(2)	(3)	(4)
0-3
4-6
7-12	754
13-15	383
16-18	321
19-24	734
Jumlah <i>Total</i>	2 192

Catatan/Note:

Sumber/Source: Dinas Kependudukan dan Catatan Sipil Kota Bandung/data.bandung.go.id
Bandung Municipality Population and Civil Registry Office/data.bandung.go.id

Tabel 3.1.3 Penduduk Kelurahan Pakemitan di Kecamatan Cinambo Menurut Usia Sekolah Semester II, 2022
Table *Population of Pakemitan Village in Cinambo Subdistrict by School Age, 2022*

Kelompok Umur Age Group	Laki-laki Male	Perempuan Female	Jumlah Total
(1)	(2)	(3)	(4)
0-3
4-6
7-12	625
13-15	294
16-18	259
19-24	754
Jumlah Total	1 932

Catatan/Note:

Sumber/Source: Dinas Kependudukan dan Catatan Sipil Kota Bandung/data.bandung.go.id
 Bandung Municipality Population and Civil Registry Office/data.bandung.go.id

Tabel
Table 3.1.4

Penduduk Kelurahan Sukamulya di Kecamatan Cinambo Menurut Usia Sekolah Semester II, 2022
Population of Sukamulya Village in Cinambo Subdistrict by School Age, 2022

Kelompok Umur <i>Age Group</i>	Laki-laki <i>Male</i>	Perempuan <i>Female</i>	Jumlah <i>Total</i>
(1)	(2)	(3)	(4)
0-3
4-6
7-12	588
13-15	289
16-18	228
19-24	535
Jumlah <i>Total</i>	1 640

Catatan/Note:

Sumber/Source: Dinas Kependudukan dan Catatan Sipil Kota Bandung/data.bandung.go.id
Bandung Municipality Population and Civil Registry Office/data.bandung.go.id

Tabel
Table 3.1.5

**Angka Ketergantungan Menurut Kelurahan di Kecamatan
Cinambo Semester II, 2022**
**Dependency Rate by Village in Cinambo Subdistrict Semester
II, 2022**

Kelurahan Village	Angka Ketergantungan Dependency Number
(1)	(2)
Cisaranten Wetan	44,95
Babakan Penghulu	44,08
Pakemitan	41,40
Sukamulya	44,08
Kecamatan Cinambo Cinambo Subdistrict	42.55

Catatan/Note:

Sumber/Source: Dinas Kependudukan dan Catatan Sipil Kota Bandung/data.bandung.go.id
Bandung Municipality Population and Civil Registry Office/data.bandung.go.id

Tabel 3.1.6
Table

Jumlah Kelahiran dan Kematian Menurut Jenis Kelamin dan Kelurahan di Kecamatan Cinambo, 2022
Population of Births and Deaths by Gender and Village in Cinambo Subdistrict, 2022

Kelurahan <i>Village</i>	Kelahiran (Orang) <i>/ Birth (People)</i>		Jumlah <i>Total</i>
	Laki Laki <i>Male</i>	Perempuan <i>Female</i>	
(1)	(2)	(3)	(4)
Cisaranten Wetan	30	37	67
Babakan Penghulu	31	29	60
Pakemitan	25	21	46
Sukamulya	11	7	18
Kecamatan Cinambo <i>Cinambo Subdistrict</i>	97	94	191

Lanjutan Tabel/*Continued Table* 3.1.6

Kelurahan <i>Village</i>	Kematian(Orang) <i>/ Death (People)</i>		Jumlah <i>Total</i>
	Laki Laki <i>Male</i>	Perempuan <i>Female</i>	
(1)	(2)	(3)	(4)
Cisaranten Wetan	16	15	31
Babakan Penghulu	15	24	39
Pakemitan	8	15	23
Sukamulya	11	12	23
Kecamatan Cinambo <i>Cinambo Subdistrict</i>	50	66	116

Catatan/*Note*: ...Sumber/*Source*: Profil Kelurahan di Cinambo/*Village Profile in Cinambo Subdistrict*

Tabel 3.1.7
Table

Jumlah Penduduk Datang dan Pindah Menurut Jenis Kelamin dan Kelurahan di Kecamatan Cinambo, 2022
Population of Coming and Moving by Gender and Village in Cinambo Subdistrict, 2022

Kelurahan <i>Village</i>	Datang (Orang) <i>/ Coming in (People)</i>		Jumlah <i>Total</i>
	Laki Laki <i>Male</i>	Perempuan <i>Female</i>	
(1)	(2)	(3)	(4)
Cisaranten Wetan	30	32	62
Babakan Penghulu	45	28	73
Pakemitan	38	30	68
Sukamulya	15	34	49
Kecamatan Cinambo <i>Cinambo Subdistrict</i>	128	124	252

Lanjutan Tabel/Continued Table 3.1.7

Kelurahan <i>Village</i>	Pindah (Orang) <i>/ Moving (People)</i>		Jumlah <i>Total</i>
	Laki Laki <i>Male</i>	Perempuan <i>Female</i>	
(1)	(2)	(3)	(4)
Cisaranten Wetan	25	30	55
Babakan Penghulu	19	48	67
Pakemitan	35	33	68
Sukamulya	30	31	61
Kecamatan Cinambo <i>Cinambo Subdistrict</i>	109	142	251

Catatan/Note: ...

Sumber/Source: Profil Kelurahan di Cinambo/ *Village Profile in Cinambo Subdistrict*

Tabel 3.1.8 Jumlah Penduduk Menurut Jenis Mata Pencaharian di Kecamatan Cinambo, 2022
Total Population by Type of Livelihood in Cinambo Subdistrict, 2022

Kelurahan <i>Village</i>	Jenis Mata Pencaharian <i>Type of Livelihood</i>		
	Aparatur Pejabat Negara <i>Civil Servant</i>	TNI/POLRI <i>Army/Police</i>	Pegawai Swasta <i>Private Employees</i>
(1)	(2)	(3)	(4)
Cisaranten Wetan	103	30	1 207
Babakan Penghulu	140	20	1 335
Pakemitan	130	588	1 093
Sukamulya	66	10	992
Kecamatan Cinambo <i>Cinambo Subdistrict</i>	439	648	4 627

Lanjutan Tabel/*Continued Table* 3.1.8

Kelurahan <i>Village</i>	Jenis Mata Pencaharian <i>Type of Livelihood</i>		
	Karyawan BUMN/BUMD <i>BUMN/BUMD Employees</i>	Wiraswasta <i>Entrepreneur</i>	Pelajar/Mahasiswa <i>Student</i>
(1)	(5)	(6)	(7)
Cisaranten Wetan	58	357	1 280
Babakan Penghulu	63	503	1 522
Pakemitan	50	386	1 186
Sukamulya	16	624	1 111
Kecamatan Cinambo <i>Cinambo Subdistrict</i>	187	1 870	5 099

Lanjutan Tabel/*Continued Table* 3.1.8

Kelurahan <i>Village</i>	Jenis Mata Pencarian <i>Type of Livelihood</i>			
	Tenaga Medis <i>Medical Worker</i>	Pensiunan <i>Retired</i>	Pengajar <i>Teacher</i>	Lainnya <i>Others</i>
(1)	(8)	(9)	(10)	(11)
Cisaranten Wetan	14	63	43	3 140
Babakan Penghulu	27	60	63	3 715
Pakemitan	47	107	67	2 893
Sukamulya	12	53	60	2 596
Kecamatan Cinambo <i>Cinambo Subdistrict</i>	100	283	233	12 344

Catatan/*Note*: ...

Sumber/*Source*: Profil Kelurahan di Cinambo/ *Village Profile in Cinambo Subdistrict*

<https://bandungkota.bps.go.id>

BAB
Chapter

04

**SOSIAL DAN
KESEJAHTERAAN
RAKYAT**
SOCIAL AND WELFARE

Sarana Peribadatan di Kecamatan
Religious Facilities in Subdistrict

Cinambo

Mushala

10



Masjid

44



Gereja
Protestan

1

Pura

1



Gereja
Katholik

0



Klenteng

...



Vihara

0

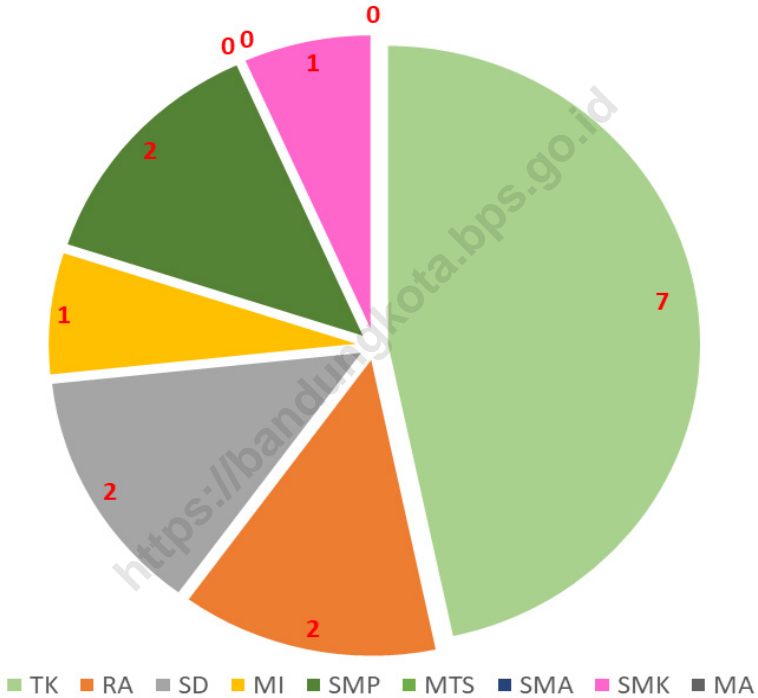
Kapel

...



Gambar 4.1
Figures

Jumlah Sekolah Menurut Tingkat Pendidikan di Kecamatan Cinambo, 2021/2022 dan 2022/2023
Number of Schools by Educational Level in Cinambo Subdistrict, 2021/2022 and 2022/2023

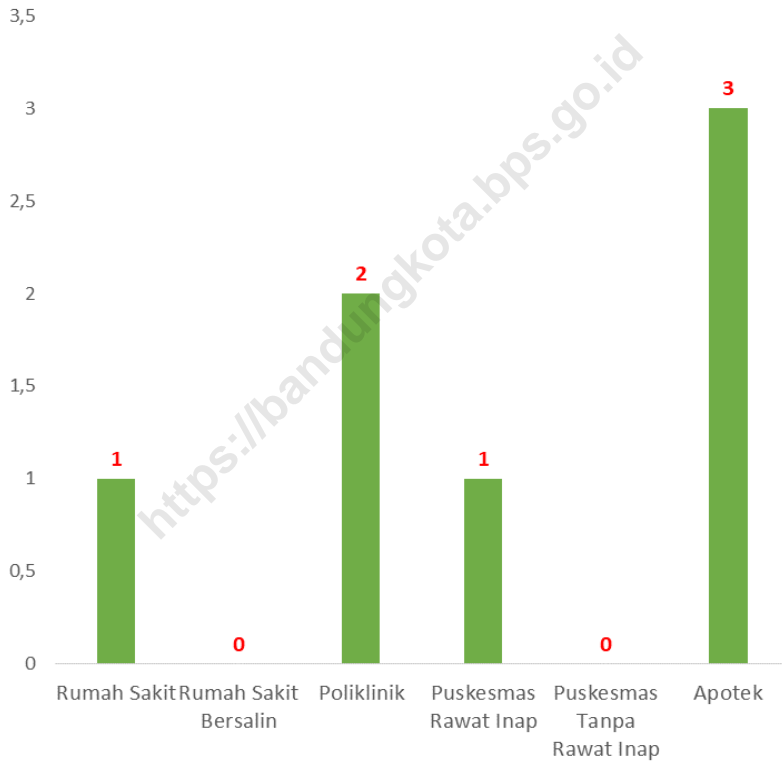


Catatan/Note: ³Seluruh Raudatul Athfal (RA) berstatus swasta/All Raudatul Athfal (RA) are private

Sumber/Source: ¹ Kementerian Pendidikan dan kebudayaan, data semester ganjil 2022
Ministry of Education and Culture

Gambar 4.2
Figures

Banyaknya Sarana Kesehatan Menurut kelurahan dan Jenis Sarana Kesehatan di Kecamatan Cinambo, 2022
Number of Health Facilities by Village in Cinambo SubDistrict, 2022



Catatan/Note:

Sumber/Source: ¹ Kementerian Pendidikan dan kebudayaan, data semester ganjil 2022
Ministry of Education and culture

4.1 PENDIDIKAN EDUCATION

Tabel 4.1.1 Banyaknya Kelurahan yang Memiliki Fasilitas Sekolah Menurut Tingkat Pendidikan di Kecamatan Cinambo, 2021
Number of Villages Having Educational Facilities by Educational Level in Cinambo Subdistrict, 2021

Tingkat Pendidikan <i>Educational Level</i>	2022
(1)	(2)
Sekolah Dasar (SD) <i>Primary School</i>	3
Madrasah Ibtidaiyah (MI) <i>Madrasah Ibtidaiyah</i>	
Sekolah Menengah Pertama (SMP) <i>Junior High School</i>	2
Madrasah Tsanawiyah (MTs) <i>Madrasah Tsanawiyah (MTs)</i>	...
Sekolah Menengah Atas (SMA) <i>Senior High School</i>	-
Sekolah Menengah Kejuruan (SMK) <i>Vocational High School</i>	2
Madrasah Aliyah (MA) <i>Madrasah Aliyah</i>	...
Akademi/Perguruan Tinggi <i>Academy/University</i>	-

Catatan/Note:

Sumber/Source: BPS, Pendataan Potensi Desa (Podes) 2021/BPS-Statistics Indonesia, Village Potential Data Collecting 021

Tabel 4.1.2
Table

Jumlah Sekolah Menurut Tingkat Pendidikan di Kecamatan Cinambo, 2021/2022 dan 2022/2023
Number of Schools by Educational Level in Cinambo Subdistrict, 2021/2022 and 2022/2023

Tingkat Pendidikan Educational Level	Negeri/Public		Swasta/Private		Jumlah/Total	
	2021/2022	2022/2023	2021/2022	2022/2023	2021/2022	2022/2023
(1)	(2)	(3)	(4)	(5)	(6)	(7)
Taman Kanak-Kanak (TK) ¹ /Kindergarten ¹			7	7	7	7
Raudatul Athfal (RA) ² Raudatul Athfal (RA) ²			2	2	2	2
Sekolah Dasar (SD) ¹ Elementary Schools ¹	2	2	-	-	2	2
Madrasah Ibtidaiyah (MI) ² /Madrasah Ibtidaiyah (MI) ²	0	0	1	1	1	1
Sekolah Menengah Pertama (SMP) ¹ /Junior High Schools ¹	-	-	2	2	2	2
Madrasah Tsanawiyah (MTs) ² /Madrasah Tsanawiyah (MTs) ²	-	0	-	0	-	0
Sekolah Menengah Atas (SMA) ¹ /Senior High Schools ¹	-	-	-	-	-	-
Sekolah Menengah Kejuruan (SMK) ¹ Vocational High Schools ¹	-	...		1		1
Madrasah Aliyah (MA) ² Madrasah Aliyah (MA) ²	0	0	0	0	0	0

Catatan/Note: ³ Seluruh Raudatul Athfal (RA) berstatus swasta/All Raudatul Athfal (RA) are private

Sumber/Source: ¹ Kementerian Pendidikan dan kebudayaan, data semester ganjil 2022
Ministry of Education and Culture

Tabel 4.1.3
Table

Jumlah Guru Menurut Tingkat Pendidikan di Kecamatan Cinambo, 2021/2023 dan 2021/2023
Number of Teachers by Educational Level in Cinambo Subdistrict, 2021/2023 and 2021/2023

Tingkat Pendidikan Educational Level	Negeri/Public		Swasta/Private		Jumlah/Total	
	2021/2022	2022/2023	2021/2022	2022/2023	2021/2022	2022/2023
(1)	(2)	(3)	(4)	(5)	(6)	(7)
Taman Kanak-Kanak (TK) ¹ /Kindergarten ¹	-	...	88	96	88	96
Raudatul Athfal (RA) ² Raudatul Athfal (RA) ²			5	4	5	4
Sekolah Dasar (SD) ^{1,3} Elementary Schools ^{1,3}	78	68	-	-	78	68
Madrasah Ibtidaiyah (MI) ² /Madrasah Ibtidaiyah (MI) ²	0	0	6	5	6	5
Sekolah Menengah Pertama (SMP) ^{1,3} / Junior High Schools ^{1,3}	-	-	15	15	15	15
Madrasah Tsanawiyah (MTs) ² /Madrasah Tsanawiyah (MTs) ²	-	0	-	0	-	0
Sekolah Menengah Atas (SMA) ^{1,3} / Senior High Schools ^{1,3}	-	-	-	-	-	-
Sekolah Menengah Kejuruan (SMK) ^{1,3,4} Vocational High Schools ^{1,3,4}	-	...	11	...	11	...
Madrasah Aliyah (MA) ² Madrasah Aliyah (MA) ²	0	0	0	0	0	0

Catatan/Note: ³ Seluruh Raudatul Athfal (RA) berstatus swasta/All Raudatul Athfal (RA) are private

Sumber/Source: ¹ Kementerian Pendidikan dan kebudayaan, data semester ganjil 2022
Ministry of Education and Culture

Tabel 4.1.4 Jumlah Murid Menurut Tingkat Pendidikan di Kecamatan Cinambo, 2021/2022 dan 2022/2023
Table Number of Pupils by Educational Level in Cinambo Subdistrict, 2021/2022 and 2022/2023

Tingkat Pendidikan Educational Level	Negeri/Public		Swasta/Private		Jumlah/Total	
	2021/2022	2022/2023	2021/2022	2022/2023	2021/2022	2022/2023
(1)	(2)	(3)	(4)	(5)	(6)	(7)
Taman Kanak-Kanak (TK) ¹ /Kindergarten ¹	-	...	180	198	180	198
Raudatul Athfal (RA) ² Raudatul Athfal (RA) ²					32	45
Sekolah Dasar (SD) ¹ Elementary Schools ¹	1 902	1 820	-	-	1 902	1 820
Madrasah Ibtidaiyah (MI) ² /Madrasah Ibtidaiyah (MI) ²	-	-	54	65	54	65
Sekolah Menengah Pertama (SMP) ¹ / Junior High Schools ¹	-	-	195	180	195	180
Madrasah Tsanawiyah (MTs) ² /Madrasah Tsanawiyah (MTs) ²	0	0	0	0	0	0
Sekolah Menengah Atas (SMA) ¹ / Senior High Schools ¹	-	-	-	-	-	-
Sekolah Menengah Kejuruan (SMK) ¹ / Vocational High Schools ¹	-	...	95	...	95	...
Madrasah Aliyah (MA) ² Madrasah Aliyah (MA) ²	0	0	0	0	0	0

Catatan/Note: ³ Seluruh Raudatul Athfal (RA) berstatus swasta/All Raudatul Athfal (RA) are private

Sumber/Source: ¹ Kementerian Pendidikan dan kebudayaan, data semester ganjil 2022
 Ministry of Education and culture

4.2 KESEHATAN HEALTH

Tabel 4.2.1 Banyaknya Kelurahan yang Memiliki Sarana Kesehatan Menurut Jenis Sarana Kesehatan di Kecamatan Cinambo, 2022
Number of Villages' Health Facilities by Type of Health Facilities in Cinambo Subdistrict, 2022

Jenis Sarana Kesehatan <i>Type of Health Facilities</i>	2021
(1)	(2)
Rumah Sakit <i>Hospital</i>	1
Rumah Sakit Bersalin <i>Maternity Hospital</i>	-
Poliklinik/Balai Pengobatan <i>Polyclinic</i>	2
Puskesmas Rawat Inap <i>Public Health Center with Inpatient Care</i>	1
Puskesmas Tanpa Rawat Inap <i>Public Health Center without Inpatient Care</i>	...
Apotek <i>Pharmacy</i>	3

Catatan/Note: ...

Sumber/Source: BPS, Pendataan Potensi Desa (Podes) 2019–2021/BPS-Statistics Indonesia, *Village Potential Data Collecting 2019–2021*

Tabel 4.2.2 Jumlah Bayi Yang Pernah Mendapat Imunisasi Menurut Jenis Imunisasi di Kecamatan Cinambo, 2022
Table *Number of Infant have Received Immunizations by Type of Immunizations in Cinambo Subdistrict, 2022*

Tahun Year	Jumlah Bayi Imunisasi (Orang) Number of Immunized Infant (People)		
	BCG (Bacillus Calmatte Guerin)	DPT HIB HiB3	Polio 4
(1)	(2)	(3)	(4)
2016			
2017			
2018	575	547	541
2019	410	479	487
2020	469	476	453
2021	459	466	443
2022	398	387	403

Lanjutan Tabel/*Continued Table* 4.2.2

Tahun Year	Jumlah Bayi Immunisasi (Orang) Number of Immunized Infant (People)	
	Campak (Measles)	HB O Hepatitis B
(1)	(5)	(6)
2016		
2017		
2018	586	568
2019	346	487
2020	477	479
2021	467	469
2022	401	426

Catatan/*Note*: ¹Sumber/*Source*: Dinas Kesehatan Kota Bandung 2022/ Public Health Office of Bandung Municipality 2022

Tabel 4.2.3 Jumlah Bayi Yang di Imunisasi Menurut Jenis Imunisasi dan Kelurahan di Kecamatan Cinambo, 2022
Table Number of Infant have Received Immunizations by Type of Immunizations and Village in Cinambo Subdistrict, 2022

Kelurahan Village	Jenis Imunisasi Type of Immunization					Imunisasi Dasar Lengkap
	HBO	BCG	DPT HB HIB3	Polio 4	Campak Rubela	
(1)	(2)	(3)	(4)	(5)	(6)	(7)
Cisaranten Wetan
Babakan Penghulu
Pakemitan
Sukamulya
Kecamatan Cinambo Cinambo Subdistrict	426	398	387	403	401	674

Catatan/Note: ¹

Sumber/Source: Dinas Kesehatan Kota Bandung 2022/ Public Health Office of Bandung Municipality 2022

Tabel 4.2.4
Table

Jumlah Bayi Lahir dan Bayi Berat Badan Rendah (BBLR) di Kecamatan Cinambo, 2022
Number of Infant born and Low Birth Weight Babies in Cinambo Subdistrict, 2022

Tahun Year	Bayi Lahir dan Bayi Berat Badan Lahir (Jiwa) Babies Born and Low Birth Weight Babies (People)	
	Bayi Lahir Newborns	Bayi Berat Badan Lahir Low Birth Weight Babies
(1)	(2)	(3)
2018	404	33
2019	425	25
2020	421	35
2021	392	33
2022	402	6

Catatan/Note: ¹

Sumber/Source: Dinas Kesehatan Kota Bandung 2022/ Public Health Office of Bandung Municipality 2022

Tabel 4.2.5 Jumlah PUS dan Peserta KB Aktif Menurut Kelurahan di Kecamatan Cinambo, 2022
Table Number of PUS and Active Family Planning Participants by Village in Cinambo Subdistrict, 2022

Kelurahan Village	Peserta PUS dan KB Aktif Participants PUS and Family Planning Participants	
	PUS Couples of Childbearing Age	KB Aktif Active Family Planing
(1)	(2)	(3)
Cisaranten Wetan	834	552
Babakan Penghulu	1 077	646
Pakemitan	1 252	904
Sukamulya	1 021	634
Kecamatan Cinambo Cinambo Subdistrict	4 184	2 736

Catatan/Note: ¹

Sumber/Source: Dinas Kesehatan Kota Bandung 2022/ Public Health Office of Bandung Municipality 2022

Tabel 4.2.6
Table

Jumlah Peserta KB Aktif Menurut Metode Kontrasepsi di Kecamatan Cinambo, 2022
Number of Active Family Planning Participants by Contraceptive Methods in Cinambo Subdistrict, 2022

Tahun Year	Peserta KB Aktif (Orang) Active Family Planning Participants (People)		
	PUS Couples of Childbearing Age	IUD Intrauterine Device	MOW Tubektomi
(1)	(2)	(3)	(4)
2016	4 541	924	68
2017	4 525	916	68
2018	4 822	1 037	68
2019	5 029	1 098	69
2020	5 161	1 167	69
2021	-	-	-
2022	4 184	934	70

Catatan/Note: ¹

Sumber/Source: Dinas Kesehatan Kota Bandung 2022/ Public Health Office of Bandung Municipality 2022

Lanjutan Tabel/*Continued Table* 4.2.6

Tahun <i>Year</i>	Peserta KB Aktif (Orang) <i>Active Family Planning Participants (People)</i>		
	MOP <i>Vesektomi</i>	Kondom <i>Condom</i>	Implan <i>Implant</i>
(1)	(5)	(6)	(7)
2016	9	61	-
2017	9	61	47
2018	9	61	65
2019	9	62	77
2020	9	64	86
2021	-	-	-
2022	1	65	56

Lanjutan Tabel/*Continued Table* 4.2.6

Tahun Year	Peserta KB Aktif (Orang) <i>Active Family Planning Participants (People)</i>		
	Suntikan Injection	Pil Pill	Jumlah Peserta KB Aktif <i>Number of Active Family Planning Participants</i>
(1)	(8)	(9)	(10)
2016	1 619	556	3 284
2017	1 610	556	3 267
2018	1 709	554	3 503
2019	1 764	555	3 634
2020	1 822	558	3 775
2021	-	-	-
2022	1 118	485	2 736

Catatan/*Note*: 1Sumber/*Source*: Dinas Kesehatan Kota Bandung 2022/ Public Health Office of Bandung Municipality 2022

Tabel 4.2.7 Jumlah Peserta KB Aktif Menurut Jenis Alat Kontrasepsi Menurut Kelurahan di Kecamatan Cinambo, 2022
Table *Number of Active Family Planning Participants by Type of Contraceptive Used by Village in Cinambo Subdistrict, 2022*

Kelurahan Village	Alat kontrasepsi (KB) Type of Contraceptive		
	IUD	PIL	Suntik
(1)	(2)	(3)	(4)
Cisaranten Wetan	169	113	317
Babakan Penghulu	212	118	242
Pakemitan	185	101	230
Sukamulya	368	153	329
Kecamatan Cinambo Cinambo Subdistrict	934	485	1 118

Lanjutan Tabel/*Continued Table* 4.2.7

Kelurahan <i>Village</i>	Alat kontrasepsi (KB) <i>Type of Contraceptive</i>		
	Kondom	MOP	MOW
(1)	(5)	(6)	(7)
Cisaranten Wetan	12	0	13
Babakan Penghulu	27	1	27
Pakemitan	15	0	15
Sukamulya	11	0	15
Kecamatan Cinambo <i>Cinambo Subdistrict</i>	65	1	70

Lanjutan Tabel/*Continued Table 4.2.7*

Kelurahan <i>Village</i>	Alat kontrasepsi (KB) <i>Type of Contraceptive</i>		
	Implan	Intravag	Tradisional
(1)	(8)	(9)	(10)
Cisaranten Wetan	21	0	1
Babakan Penghulu	4	0	3
Pakemitan	4	0	2
Sukamulya	27	0	1
Kecamatan Cinambo <i>Cinambo Subdistrict</i>	56	0	7

Catatan/*Note*: ¹Sumber/*Source*: Dinas Kesehatan Kota Bandung 2022/ Public Health Office of Bandung Municipality 2022

Tabel 4.2.8
Table

Jumlah KK dan Jiwa Menurut Tahapan KS Kelurahan di Kecamatan Cinambo, 2022
Number of Family Card and People by KS Village in Cinambo Subdistrict, 2022

Kelurahan <i>Village</i>	Pra KS		KS I	
	KK <i>Family Card</i>	Jiwa <i>Live</i>	KK <i>Family Card</i>	Jiwa <i>Live</i>
(1)	(2)	(3)	(4)	(5)
Cisaranten Wetan
Babakan Penghulu
Pakemitan
Sukamulya
Kecamatan Cinambo <i>Cinambo Subdistrict</i>	***	***	***	***

Lanjutan Tabel/Continued Table 4.2.8

Kelurahan <i>Village</i>	KS II		KS III Plus	
	KK <i>Family Card</i>	Jiwa <i>Live</i>	KK <i>Family Card</i>	Jiwa <i>Live</i>
(1)	(6)	(7)	(8)	(9)
Cisaranten Wetan
Babakan Penghulu
Pakemitan
Sukamulya
Kecamatan Cinambo <i>Cinambo Subdistrict</i>

Catatan/Note: ...

Sumber/Source: Profil Kelurahan di Cinambo/ *Village Profile in Cinambo Subdistrict*

Tabel 4.2.9 Jumlah KK Penerima Raskin dan Alokasinya Menurut Kelurahan di Kecamatan Cinambo, 2022
Table *Number of Poor Rice Recipient Families and Allocation in Cinambo Subdistrict, 2022*

Kelurahan <i>Village</i>	BNPT	PKH
(1)	(2)	(3)
Cisaranten Wetan	494	308
Babakan Penghulu	562	328
Pakemitan	113	12
Sukamulya	388	254
Kecamatan Cinambo <i>Cinambo Subdistrict</i>	1557	902

Catatan/Note: ...

Sumber/Source: Profil Kelurahan di Cinambo/ *Village Profile in Cinambo Subdistrict*

Tabel 4.2.10 Jumlah Penduduk Penyandang Disabilitas Menurut Jenisnya dan Kelurahan di Kecamatan Cinambo, 2022
Table Number of Population with Disabilities by Type and Village in Cinambo Subdistrict, 2022

Kelurahan <i>Village</i>	Jenis Cacat yang Disandang <i>Type of Disability</i>		
	Cacat Tubuh <i>Body Defects</i>	Bisu <i>Dumd</i>	Tuli <i>Deaf</i>
(1)	(2)	(3)	(4)
Cisaranten Wetan	2	1	2
Babakan Penghulu	7	-	-
Pakemitan	3	-	-
Sukamulya	-	2	-
Kecamatan Cinambo <i>Cinambo Subdistrict</i>	12	3	2

Lanjutan Tabel/*Continued Table* 4.2.10

Kelurahan <i>Village</i>	Jenis Cacat yang Disandang <i>Type of Disability</i>		
	Buta <i>Blind</i>	Cacat Ganda <i>Double Defects</i>	Mental <i>Mentally</i>
(1)	(5)	(6)	(7)
Cisaranten Wetan	3	-	3
Babakan Penghulu	4	5	21
Pakemitan	2	3	4
Sukamulya	1	-	2
Kecamatan Cinambo <i>Cinambo Subdistrict</i>	10	8	30

Catatan/*Note*: ...Sumber/*Source*: Profil Kelurahan di Cinambo/ *Village Profile in Cinambo Subdistrict*

4.3 AGAMA RELIGION

Tabel 4.3.1 Penduduk Menurut Kelurahan dan Agama yang Dianut di Kecamatan Cinambo, 2022
Table *Population by Village and Religion Adhered to in in Cinambo Subdistrict, 2022*

Kelurahan <i>Village</i>	Agama yang Dianut <i>Adhered to Religion</i>		
	Islam	Kristen <i>Christian</i>	Katolik <i>Catholic</i>
(1)	(2)	(3)	(4)
Cisaranten Wetan	6 017	151	43
Babakan Penghulu	7 067	235	73
Pakemitan	6 084	228	114
Sukamulya	5 365	83	28
Kecamatan Cinambo <i>Cinambo Subdistrict</i>	24 533	697	258

Lanjutan Tabel/*Continued Table* 4.3.1

Kelurahan <i>Village</i>	Agama yang Dianut <i>Adhered to Religion</i>		
	Hindu	Budha <i>Buddha</i>	Konghucu
(1)	(5)	(6)	(7)
Cisaranten Wetan	0	2	0
Babakan Penghulu	0	10	0
Pakemitan	40	15	0
Sukamulya	4	26	0
Kecamatan Cinambo <i>Cinambo Subdistrict</i>	44	53	0

Catatan/*Note*: ...Sumber/*Source*: Kantor Urusan Agama di Kec. Cinambo
Cinambo Religious Affairs Office

Tabel 4.3.2 Jumlah Sarana Peribadatan Menurut Kelurahan di Kecamatan Cinambo, 2022
Table Number of Worship Facilities by Villages in Cinambo Subdistrict, 2022

Kelurahan Village	Masjid Mosque	Mushola Pray Room	Gereja Protestan Protestant Church	Gereja Katholik Catholic Church	Pura Temple	Vihara
(1)	(2)	(3)	(4)	(5)	(6)	(7)
Cisaranten Wetan	9	0	0	-	0	0
Babakan Penghulu	15	7	0	0	0	0
Pakemitan	9	3	1	0	1	0
Sukamulya	11	0	0	0	0	0
Kecamatan Cinambo Cinambo Subdistrict	44	10	1	0	1	0

Catatan/Note: ...

Sumber/Source: Kantor Urusan Agama di Kec. Cinambo
 Cinambo Religious Affairs Office

Tabel
Table 4.3.3

**Jumlah Pemberi dan Penerima Zakat Fitrah per Kelurahan
di Kecamatan Cinambo, 2022**
**Number of Givers and Recipients of Zakat Fitrah per Village
in Cinambo Subdistrict, 2022**

Kelurahan Village	Pemberi Zakat (orang) Zakat Giver (person)	Penerima Zakat (orang) Recipient of Zakat (person)
(1)	(2)	(3)
Cisaranten Wetan	5 493	1 702
Babakan Penghulu	4 992	2 312
Pakemitan	3 264	896
Sukamulya	3 436	683
Kecamatan Cinambo Cinambo Subdistrict	17 185	8 603

Catatan/Note: ...

Sumber/Source: Badan Amil Zakat Kecamatan Cinambo
Cinambo BAZ Office

Tabel 4.3.4 Jumlah Zakat Fitrah Terkumpul Menurut Jenisnya per Kelurahan di Kecamatan Cinambo 2022
Table 4.3.4 Amount of Zakat Fitrah Collected by Type per Village in Cinambo Subdistrict, 2022

Kelurahan Village	Jenis Zakat Fitrah Types of Zakat Fitrah	
	Beras (Kg) Rice (Kg)	Uang (Rp) Money (Rp)
(1)	(2)	(3)
Cisaranten Wetan	3 914	153 147 429
Babakan Penghulu	2 691	107 124 063
Pakemitan	714	83 009 063
Sukamulya	236	67 084 063
Kecamatan Cinambo Cinambo Subdistrict	7 554	410 364 618

Catatan/Note: ...

Sumber/Source: Badan Amil Zakat Kecamatan Cinambo
Cinambo BAZ Office

Tabel
Table 4.3.5

**Jumlah Jemaah Haji menurut Jenis Kelamin per Kelurahan
di Kecamatan Cinambo, 2022**
**Number of Hajj Pilgrims by Gender per Village in Cinambo
Subdistrict, 2022**

Kelurahan <i>Village</i>	Laki-laki <i>Male</i>	Perempuan <i>Female</i>	Jumlah <i>Total</i>
(1)	(2)	(3)	(4)
Cisaranten Wetan	1	2	3
Babakan Penghulu	2	3	5
Pakemitan	0	0	0
Sukamulya	0	0	0
Kecamatan Cinambo <i>Cinambo Subdistrict</i>	3	5	8

Catatan/Note: ...

Sumber/Source: Kantor Urusan Agama di Kec. Cinambo
Cinambo Religious Affairs Office

Tabel 4.3.6 Jumlah Nikah, Talak, Cerai dan Rujuk per Kelurahan di Kecamatan Cinambo, 2022
Table *Number of Marriage, Divorce, Divorce and Referral per Village in Cinambo Subdistrict, 2022*

Kelurahan Village	Nikah Marriage	Talak Divorce	Cerai Divorce	Rujuk Reconciliation
(1)	(2)	(3)	(4)	(5)
Cisaranten Wetan	103	-	-	-
Babakan Penghulu	68	-	-	-
Pakemitan	40	-	-	-
Sukamulya	51	-	-	-
Kecamatan Cinambo Cinambo Subdistrict	262	-	-	-

Catatan/Note: ...

Sumber/Source: Kantor Urusan Agama Cinambo
 Cinambo Religious Affairs Office

Tabel 4.3.7
Table

Jumlah Sarana Kegiatan Agama Islam Menurut Kelurahan di Kecamatan Cinambo, 2022
Number of Facilities for Islamic Religious Activities by Village in Cinambo Subdistrict, 2022

Kelurahan <i>Village</i>	Sarana Kegiatan <i>Activities Facilities</i>			
	ULama	DKM	Majelis Takjlim	Perpustakaan Mesjid <i>Mosque Library</i>
(1)	(2)	(3)	(4)	(5)
Cisaranten Wetan	-	9	-	9
Babakan Penghulu	-	7	-	7
Pakemitan	-	8	-	8
Sukamulya	-	9	-	9
Kecamatan Cinambo <i>Cinambo Subdistrict</i>	0	33	0	33

Catatan/Note: ...

Sumber/Source: Kantor Urusan Agama Cinambo
Cinambo Religious Affairs Office

Tabel 4.3.8 Jumlah Pemberi dan Penerima Hewan Kurban Menurut Kelurahan di Kecamatan Cinambo, 2022
Table *Number of Givers and Recipients of Sacrificial Animal by Village in Cinambo Subdistrict, 2022*

Kelurahan Village	Pemberi Kurban Sacrificial Giver	Penerima Kurban Sacrificial Recipients
(1)	(2)	(3)
Cisaranten Wetan	53	825
Babakan Penghulu	25	2 350
Pakemitan	38	1545
Sukamulya	22	1 080
Kecamatan Cinambo Cinambo Subdistrict	138	5 800

Catatan/Note: ...

Sumber/Source: Kantor Urusan Agama di Kec. Cinambo
 Cinambo Religious Affairs Office

Tabel 4.3.9 Jumlah Hewan Kurban Menurut Kelurahan di Kecamatan Cinambo, 2022
Table *Number of Sacrificial Animal by Village in Cinambo Subdistrict, 2022*

Kelurahan <i>Village</i>	Hewan Kurban <i>Sacrificial Animal</i>			
	Kerbau <i>Buffalo</i>	Sapi <i>Cow</i>	Kambing <i>Goat</i>	Domba <i>Sheep</i>
(1)	(2)	(3)	(4)	(5)
Cisaranten Wetan	-	23	-	30
Babakan Penghulu	0	16	-	9
Pakemitan	0	28	-	10
Sukamulya	0	12	-	10
Kecamatan Cinambo <i>Cinambo Subdistrict</i>	0	79	0	59

Catatan/Note: ...

Sumber/Source: Kantor Urusan Agama Cinambo
Cinambo Religious Affairs Office

4.4 SOSIAL LAINNYA OTHER SOCIAL AFFAIRS

Tabel 4.4.1 Jumlah Gangguan Umum Kamtibmas Menurut Jenis per Kelurahan di Kecamatan Cinambo, 2022
Number of Public Disorders of Security and Safety by Type per Village in Cinambo Subdistrict, 2022

Kelurahan <i>Village</i>	Jenis Gangguan Umum Kamtibmas <i>Types of General Disorders of Security and Safety</i>			
	Kebakaran <i>Wildfire</i>	Penipuan <i>Fraud</i>	Pengrusakan <i>Destruction</i>	Temu Mayat <i>Corpse Discovery</i>
(1)	(2)	(3)	(4)	(5)
Cisaranten Wetan	-	-	-	-
Babakan Penghulu	1	4	-	-
Pakemitan	-	3	-	-
Sukamulya	-	2	-	-
Kecamatan Cinambo <i>Cinambo Subdistrict</i>	1	9	0	0

Lanjutan Tabe/*Continued* Tabel 4.4.1

Kelurahan <i>Village</i>	Jenis Gangguan Umum Kamtibmas <i>Types of General Disorders of Security and Safety</i>		
	Perkelahian <i>Fight</i>	Pencurian <i>Theft</i>	Perampokan <i>Robbery</i>
(1)	(6)	(7)	(8)
Cisaranten Wetan	3	-	-
Babakan Penghulu	2	2	-
Pakemitan	2	2	-
Sukamulya	-	1	-
Kecamatan Cinambo <i>Cinambo Subdistrict</i>	7	5	0

Catatan/*Note*: ...Sumber/*Source*: Polsek Cinambo

Tabel 4.4.2
Table

Banyaknya Kejadian Bencana Alam Menurut Kelurahan dan Jenis Bencana Alam di Kecamatan Cinambo, 2022
Number of Natural Disaster Events by Villages and Type of Natural Disaster in Cinambo Subdistrict, 2022

Kelurahan Village	Gempa Bumi Earthquake	Tsunami Tsunami	Gunung Meletus Volcanic Eruption	Tanah Longsor Landslide
(1)	(2)	(3)	(4)	(5)
Cisaranten Wetan	0	0	0	0
Babakan Penghulu	0	0	0	0
Pakemitan	0	0	0	0
Sukamulya	0	0	0	0
Kecamatan Cinambo Cinambo Subdistrict	0	0	0	0

Lanjutan Tabel/*Continued Table* 4.4.2

Kelurahan Village	Banjir Floods	Banjir Bandang Flash Floods	Kekeringan Drought	Kebakaran Hutan dan Lahan Forest and Land Fires
(1)	(6)	(7)	(8)	(9)
Cisaranten Wetan	0	0	0	0
Babakan Penghulu	0	0	0	0
Pakemitan	0	0	0	0
Sukamulya	0	0	0	0
Kecamatan Cinambo Cinambo Subdistrict	0	0	0	0

Lanjutan Tabel/Continued Table 4.4.2

Kelurahan Village	Angin Puyuh/ Puting Beliung/ Topan Tornado/Typhoon	Gelombang Pasang Tidal Wave	Abrasi Abrasion
(1)	(10)	(11)	(12)
Cisaranten Wetan	0	0	0
Babakan Penghulu	0	0	0
Pakemitan	0	0	0
Sukamulya	0	0	0
Kecamatan Cinambo Cinambo Subdistrict	0	0	0

Catatan/Note: ...

Sumber/Source: Dinas Kebakaran dan Penanggulangan Bencana Kota Bandung

Tabel 4.4.3
Table

Banyaknya Korban Jiwa Akibat Bencana Alam menurut Kelurahan dan Jenis Bencana Alam di Kecamatan Cinambo, 2022
Number of Facilities Due to Natural Disasters bay Villages and Type of Natural Disaster in Cinambo Subdistrict, 2022

Kelurahan <i>Village</i>	Gempa Bumi <i>Earthquake</i>	Tsunami <i>Tsunami</i>	Gunung Meletus <i>Volcanic Eruption</i>	Tanah Longsor <i>Landslide</i>
(1)	(2)	(3)	(4)	(5)
Cisaranten Wetan	0	0	0	0
Babakan Penghulu	0	0	0	0
Pakemitan	0	0	0	0
Sukamulya	0	0	0	0
Kecamatan Cinambo <i>Cinambo Subdistrict</i>	0	0	0	0

Lanjutan Tabel/Continued Table 4.4.3

Kelurahan Village	Banjir Floods	Banjir Bandang Flash Floods	Kekeringan Drought	Kebakaran Hutan dan Lahan Forest and Land Fires
(1)	(6)	(7)	(8)	(9)
Cisaranten Wetan	0	0	0	0
Babakan Penghulu	0	0	0	0
Pakemitan	0	0	0	0
Sukamulya	0	0	0	0
Kecamatan Cinambo Cinambo Subdistrict	0	0	0	0

Lanjutan Tabel/*Continued Table* 4.4.3

Kelurahan Village	Angin Puyuh/ Puting Beliung/ Topan Tornado/Typhoon	Gelombang Pasang Tidal Wave	Abrasi Abrasion
(1)	(10)	(11)	(12)
Cisaranten Wetan	0	0	0
Babakan Penghulu	0	0	0
Pakemitan	0	0	0
Sukamulya	0	0	0
Kecamatan Cinambo Cinambo Subdistrict	0	0	0

Catatan/*Note*: ...Sumber/*Source*: Dinas Kebakaran dan Penanggulangan Bencana Kota Bandung

Tabel 4.4.4
Table

Keberadaan Fasilitas/Upaya Antisipasi/Mitigasi Bencana Alam Menurut Kelurahan di Kecamatan Cinambo, 2022
Existence of Facilities/Efforts for Anticipation/Mitigation of Natural Disasters by Villages in Cinambo Subdistrict, 2022

Kelurahan <i>Village</i>	Sistem Peringatan Dini Bencana Alam <i>Natural Disaster Early Warning System</i>	Sistem Peringatan Dini Khusus Tsunami <i>Tsunami Early Warning System</i>	Perlengkapan Keselamatan <i>Safety Equipment</i>
(1)	(2)	(3)	(4)
Cisaranten Wetan	Tidak ada	Tidak ada	Tidak ada
Babakan Penghulu	Tidak ada	Tidak ada	Tidak ada
Pakemitan	Tidak ada	Tidak ada	Tidak ada
Sukamulya	Tidak ada	Tidak ada	Tidak ada

Lanjutan Tabel/*Continued Table 4.4.4*

Kelurahan Village	Rambu-Rambu dan Jalur Evakuasi Bencana Sign and Evacuation Route	Pembuatan, Perawatan, atau Normalisasi: Sungai, Kanal, Tanggul, Parit, Drainase, Waduk, Pantai, dll Manufacture, Maintenance, or Normalization: Rivers, Canals, Embankment, etc
(1)	(5)	(6)
Cisaranten Wetan	Ada	Tidak ada
Babakan Penghulu	Ada	Tidak ada
Pakemitan	Ada	Tidak ada
Sukamulya	Ada	Tidak ada

Catatan/*Note*: ...Sumber/*Source*: Dinas Kebakaran dan Penanggulangan Bencana Kota Bandung

Tabel 4.4.5 Jumlah Kelompok Organisasi Menurut Kelurahan di Kecamatan Cinambo, 2022
Table *Number of Organizational Groups by Village in Cinambo Subdistrict, 2022*

Kelurahan <i>Village</i>	Jenis Kelompok Organisasi <i>Types of Organization Groups</i>				
	LPM	Karang Taruna <i>Youth Organization</i>	Kesenian <i>Art</i>	Olahraga <i>Sport</i>	Lainnya <i>Others</i>
(1)	(2)	(3)	(4)	(5)	(6)
Cisaranten Wetan	1	6	4	5	0
Babakan Penghulu	1	9	1	10	0
Pakemitan	1	6	1	10	0
Sukamulya	1	7	1	5	0
Kecamatan Cinambo <i>Cinambo Subdistrict</i>	4	28	7	30	0

Catatan/Note: ...

Sumber/Source: Profil Kelurahan di Cinambo/ *Village Profile in Cinambo Subdistrict*

Tabel 4.4.6 Jumlah Sarana Olahraga Menurut Kelurahan di Kecamatan Cinambo, 2022
Table *Number of Sports Facilities by Village in Cinambo Subdistrict, 2022*

Kelurahan <i>Village</i>	Jenis Olahraga <i>Types of Sports</i>			
	Sepak Bola <i>Soccer</i>	Bola Volley <i>Volley Ball</i>	Bulutangkis <i>Badminton</i>	Bola Basket <i>Basket Ball</i>
(1)	(2)	(3)	(4)	(5)
Cisaranten Wetan	-	3	-	-
Babakan Penghulu	1	3	1	3
Pakemitan	1	2	1	-
Sukamulya	-	1	1	-
Kecamatan Cinambo <i>Cinambo Subdistrict</i>	2	9	3	3

Catatan/Note: ...

Sumber/Source: Profil Kelurahan di Cinambo/ *Village Profile in Cinambo Subdistrict*

Lanjutan Tabel/Continued Table 4.4.6

Kelurahan <i>Village</i>	Jenis Olahraga <i>Types of Sports</i>			
	Tenis Lapangan <i>Court Tennis</i>	Tenis Meja <i>Table Tennis</i>	Pacuan Kuda <i>Horse Racing</i>	Renang <i>Swimming</i>
(1)	(6)	(7)	(8)	(9)
Cisaranten Wetan	-	5	-	-
Babakan Penghulu	1	1	-	-
Pakemitan	1	2	-	-
Sukamulya	-	2	-	-
Kecamatan Cinambo <i>Cinambo Subdistrict</i>	2	10	0	0

Lanjutan Tabel/*Continued Table* 4.4.6

Kelurahan <i>Village</i>	Jenis Olahraga <i>Types of Sports</i>		
	Futsal	Bela diri <i>Self Defense</i>	Pusat Kebugaran <i>Fitness Center</i>
(1)	(10)	(11)	(12)
Cisaranten Wetan	1	-	-
Babakan Penghulu	4	-	-
Pakemitan	-	-	-
Sukamulya	-	-	-
Kecamatan Cinambo <i>Cinambo Subdistrict</i>	5	0	0

Catatan/*Note*: ...Sumber/*Source*: Profil Kelurahan di Cinambo/ *Village Profile in Cinambo Subdistrict*

<https://bandungkota.bps.go.id>

BAB
Chapter

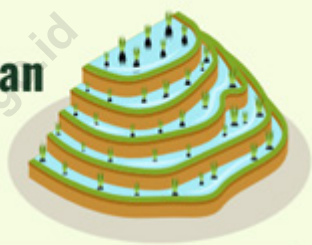
05

PERTANIAN *AGRICULTURE*

Luas Wilayah Sawah di Kecamatan

Paddy field area in Subdistrict

Cinambo



86,44 **km²**
square
km

Sementara Luas Wilayah bukan **Sawah**

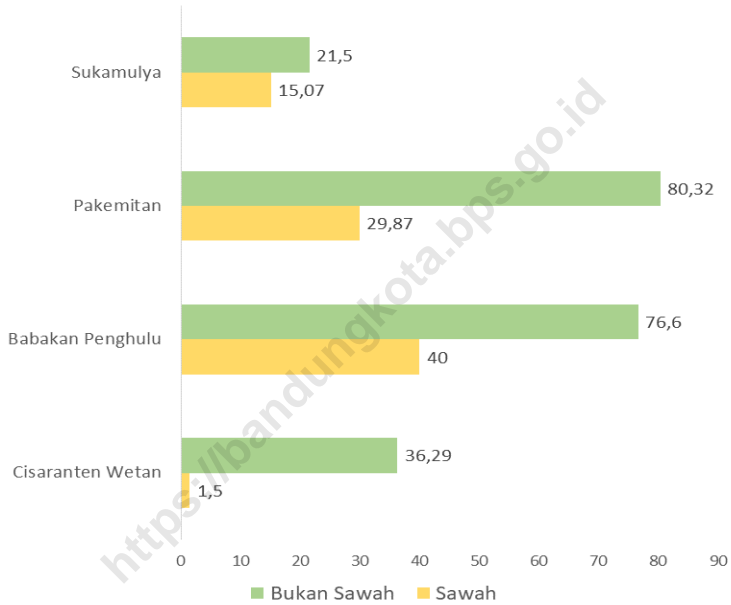
Non Paddy field area

214,71 **km²**
square
km



Gambar 5.1
Figures

Luas Lahan Sawah dan Bukan Sawah di Kecamatan Cinambo (ha), 2022
Paddy and Non Paddy Land by Village in Cinambo SubDistrict (ha), 2022



Catatan/Note: ...

Sumber/Source: Profil Kelurahan di Cinambo/ Village Profile in Cinambo Subdistrict

Tabel 5.1
Table

Luas Panen Tanaman Sayuran dan Buah-buahan Semusim Menurut Jenis Tanaman di Kecamatan Cinambo (ha), 2019-2022
Harvested Area of Seasonal Vegetables and Fruits by Kind of Plant in Cinambo SubDistrict (ha), 2019-2022

Jenis Tanaman Kind of Plants	2019	2020	2021	2022
(1)	(2)	(3)	(4)	(5)
Sayuran/Vegetables:				
Bawang Daun/ Scallion	-	-	-	-
Bayam/ Spinach	-	-	-	-
Cabai Rawit/ Chili	-	-	-	-
Cabai Besar/ Chili/Big chili	-	-	-	-
Kangkung/ Water Spinach	-	-	12	12
Kembang Kol/ Cauliflower	-	-	-	-
Ketimun/ Cucumber	-	-	-	-
Kubis/ Cabbage	-	-	-	-
Labu Siam/ Chayote	-	-	-	-
Lobak/ Radish	-	-	-	-
Petsai/Sawi/ Chinese Cabbage/ mustard green	-	-	-	-
Terung/ Eggplant	-	-	-	-
Tomat/ Tomato	-	-	-	-

Catatan/Note: ...

Sumber/Source: BPS, Statistik Pertanian Hortikultura SPH-SBS/BPS-Statistics Indonesia, Agricultural Statistic for Horticulture SPH-SBS

Tabel 5.2
Table

Produksi Tanaman Sayuran dan Buah-Buahan Semusim Menurut Jenis dan Tanaman di Kecamatan Cinambo (kg), 2019–2022
Production of Seasonal Vegetables and Fruits by Kind of Plant in Cinambo Subdistrict (kg), 2019–2022

Jenis Tanaman Kind of Plants	2019	2020	2021	2022
(1)	(2)	(3)	(4)	(5)
Sayuran/Vegetables:				
Bawang Daun/ Scallion	-	-	-	-
Bayam/ Spinach	-	-	-	-
Cabai Rawit/ Chili	-	-	-	-
Cabai Besar/ Chili/Big chili	-	-	-	-
Kangkung/ Water Spinach	-	-	1 110	1 110
Kembang Kol/ Cauliflower	-	-	-	-
Ketimun/ Cucumber	-	-	-	-
Kubis/ Cabbage	-	-	-	-
Labu Siam/ Chayote	-	-	-	-
Lobak/ Radish	-	-	-	-
Petsai/Sawi/ Chinese Cabbage/ mustard green	-	-	-	-
Terung/ Eggplant	-	-	-	-
Tomat/ Tomato	-	-	-	-

Catatan/Note: ...

Sumber/Source: BPS, Statistik Pertanian Hortikultura SPH-SBS/BPS-Statistics Indonesia, Agricultural Statistic for Horticulture SPH-SBS

Tabel 5.3
Table

**Luas Panen Tanaman Biofarmaka Menurut Jenis Tanaman
di Kecamatan Cinambo (m²), 2019–2022**
**Harvested Area of Medicinal Plants by Kind of Plant in
Cinambo Subdistrict (m²), 2019–2022**

Jenis Tanaman Kind of Plants	2019	2020	2021	2022
(1)	(2)	(3)	(4)	(5)
Jahe/Ginger	-	-	-	-
Kencur/East Indian Galangal	-	-	-	-
Kunyit/Turmeric	-	-	-	-
Laos/Lengkuas/Galanga	-	-	-	-

Catatan/Note: ...

Sumber/Source: BPS, Statistik Pertanian Hortikultura SPH-TBF/BPS-Statistics Indonesia, Agricultural Statistic for Horticulture SPH-TBF

Tabel 5.4 **Produksi Tanaman Biofarmaka Menurut Jenis Tanaman di Kecamatan Cinambo (kg), 2019–2022**
Table **Production of Medicinal Plants by Kind of Plant in Cinambo Subdistrict (kg), 2019–2022**

Jenis Tanaman Kind of Plants	2019	2020	2021	2021
(1)	(2)	(3)	(4)	(5)
Jahe/Ginger	-	-	-	-
Kencur/East Indian Galangal	-	-	-	-
Kunyit/Turmeric	-	-	-	-
Laos/Lengkuas/Galanga	-	-	-	-

Catatan/Note: ...

Sumber/Source: BPS, Statistik Pertanian Hortikultura SPH-TBF/BPS-Statistics Indonesia, Agricultural Statistic for Horticulture SPH-TBF

Tabel 5.5
Table

Luas Panen Tanaman Hias Menurut Jenis Tanaman di Kecamatan Cinambo (m²), 2019–2022
Harvested Area of Ornamental Plants by Kind of Plant in Cinambo Subdistrict (m²), 2019–2022

Jenis Tanaman Kind of Plants	2019	2020	2021	2022
(1)	(2)	(3)	(4)	(5)
Anggrek/ <i>Orchid</i>	-	-	-	-
Krisan/ <i>Chrysantemum</i>	-	-	-	-
Mawar/ <i>Rose</i>	-	-	-	-
Sedap Malam/ <i>Tuberose</i>	-	-	-	-
Gladiol/ <i>Gladiol</i>	-	-	-	-

Catatan/Note: ...

Sumber/Source: BPS, Statistik Pertanian Hortikultura SPH-TH/BPS-Statistics Indonesia, *Agricultural Statistik for Horticulture SPH-TH*

Tabel 5.6 **Produksi Tanaman Hias menurut Jenis Tanaman di**
Table **Kecamatan Cinambo, 2019–2022**
Production of Ornamental Plants by Kind of Plant in
Cinambo Subdistrict (quintal), 2019–2022

Jenis Tanaman <i>Kind of Plants</i>	2019	2020	2021	2022
(1)	(2)	(3)	(4)	(5)
Anggrek/ <i>Orchid</i>	-	-	-	-
Krisan/ <i>Chrysantemum</i>	-	-	-	-
Mawar/ <i>Rose</i>	-	-	-	-
Sedap Malam/ <i>Tuberose</i>	-	-	-	-
Gladiol/ <i>Gladiol</i>	-	-	-	-

Catatan/Note: ...

Sumber/Source: BPS, Statistik Pertanian Hortikultura SPH-TH/BPS-Statistics Indonesia, *Agricultural Statistik for Horticulture SPH-TH*

Tabel
Table 5.7

Produksi Buah-Buahan dan Sayuran Tahunan Menurut Jenis Tanaman di Kecamatan Cinambo (kuintal), 2019–2022

Production of Annual Fruits and Vegetables by Kind of Plant in Cinambo Subdistrict (quintal), 2019–2022

Jenis Tanaman <i>Kind of Plants</i>	2019	2020	2021	2022
(1)	(2)	(3)	(4)	(5)
Buah–Buahan/Fruits:				
Alpukat/ Avocado	-	-	-	-
Belimbing/ Star Fruit	-	-	-	-
Duku/Langsar/Kokosan/ Duku	-	-	-	-
Durian/ Durian	-	-	210	-
Jambu Air/ Water Apple	-	-	-	-
Jambu Biji/ Guava	-	-	-	-
Jengkol/ Jengkol	-	-	-	-
Jeruk Besar/ Pomelo	-	-	-	-
Jeruk Siam/Kepron/ Orange/ Tangerine	-	-	20	-
Mangga/ Mango	-	-	-	-
Nangka/Cempedak/ Jackfruit	-	-	-	-
Pepaya/ Papaya	-	-	-	-
Pisang/ Banana	-	-	-	-

Catatan/Note: ...

Sumber/Source: BPS, Statistik Pertanian Hortikultura SPH-BST/BPS-Statistics Indonesia, Agricultural Statistic for Horticulture SPH-BST

Tabel 5.8
Table

Lahan Sawah dan Bukan Sawah (Ha) Menurut Kelurahan di Kecamatan Cinambo, 2022
Paddy and Non-Paddy Land (Ha) by Village in Cinambo Subdistrict, 2022

Kelurahan Village	Sawah (Ha) Paddy Field	Bukan Sawah (Ha) Non Paddy Field
(1)	(2)	(3)
Cisaranten Wetan	1,5	36,29
Babakan Penghulu	40	76,60
Pakemitan	29,87	80,32
Sukamulya	15,07	21,50
Kecamatan Cinambo Cinambo Subdistrict	86,44	214,71

Catatan/Note: ...

Sumber/Source: : Kantor Kecamatan Cinambo

Tabel 5.9 Jumlah Lahan Bukan Sawah Menurut Kegunaannya dan Kelurahan di Kecamatan Cinambo, 2022
Number of Paddy and Non-Paddy Land to its Use by Village in Cinambo Subdistrict, 2022

Kelurahan <i>Village</i>	Ladang/Huma/Kebun/ Kolam/Tegalan <i>Field/Huma/Garden/ Pond/Moor</i>	Perumahan dan Pekarangannya <i>Housing and Yard</i>	Bangunan Lainnya dan Pekarangannya <i>Other Building and Yard</i>
(1)	(2)	(3)	(4)
Cisaranten Wetan
Babakan Penghulu
Pakemitan
Sukamulya
Kecamatan Cinambo <i>Cinambo Subdistrict</i>

Lanjutan Tabel/*Continued Table 5.9*

Kelurahan Village	Sementara Tidak Diusahakan While no Being	Lainnya Others
(1)	(5)	(6)
Cisaranten Wetan
Babakan Penghulu
Pakemitan
Sukamulya
Kecamatan Cinambo Cinambo Subdistrict

Catatan/Note: ...

Sumber/Source: Profil Kelurahan di Cinambo/ *Village Profile in Cinambo Subdistrict*

<https://bandungkota.bps.go.id>

BAB
Chapter

06

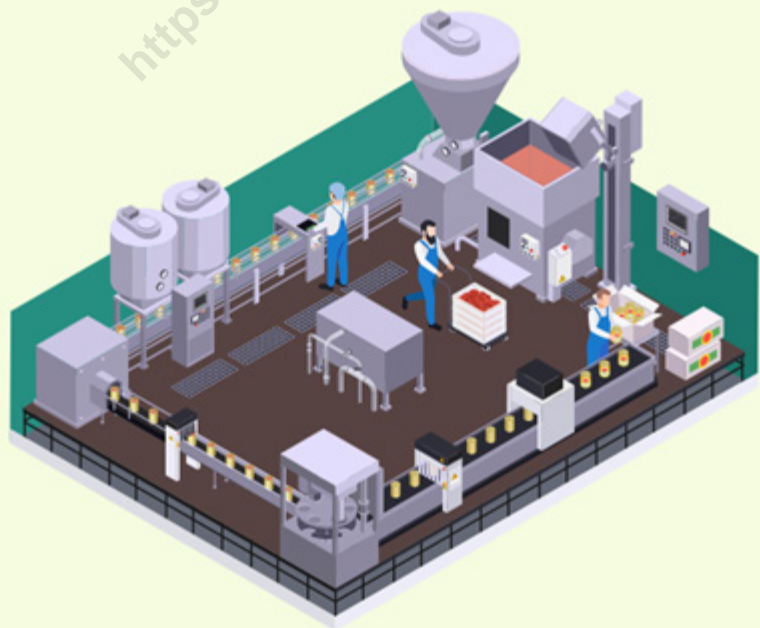
INDUSTRI
INDUSTRY

**Jumlah Industri
Besar**

*Number of Big Industri in
Subdistrict*

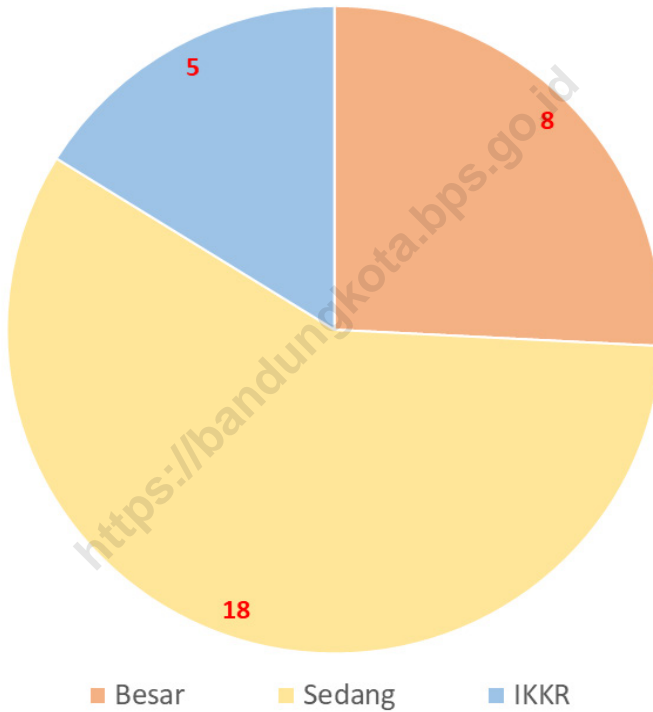
8 unit

Cinambo



Gambar 6.1
Figures

Jumlah Industri menurut Klasifikasi di Kecamatan Cinambo, 2022
Number of Industry by Classification by Village in the Cinambo Subdistrict, 2022



Catatan/Note: ...

Sumber/Source: Profil Kelurahan di Cinambo/ Village Profile in Cinambo Subdistrict

Tabel 6.1
Table

Banyaknya Keluarga Menurut Kelurahan dan Jenis Pengguna Listrik di Kecamatan Cinambo, 2022
Number of Family by Villages and Type of Electricity Consumer in Cinambo Subdistrict, 2022

Kelurahan <i>Village</i>	Pengguna Listrik <i>Electricity Consumer</i>			Bukan Pengguna Listrik <i>Not Electricity Consumer</i>
	PLN <i>State Electricity Company</i>	Non PLN <i>Non-State Electricity Company</i>	Jumlah <i>Total</i>	
(1)	(2)	(3)	(4)	(5)
Cisaranten Wetan	2 407	0	2 407	0
Babakan Penghulu	2 323	0	2 323	0
Pakemitan	2 187	0	2 187	0
Sukamulya	1 851	0	1 851	0
Kecamatan Cinambo <i>Cinambo Subdistrict</i>	8 768	0	8 768	0

Catatan/Note: ...

Sumber/Source: Profil Kelurahan di Cinambo/ *Village Profile in Cinambo Subdistrict*

Tabel
Table 6.2

Jumlah Industri Menurut Klasifikasi dan Kelurahan di Kecamatan Cinambo, 2022
Number of Industries by Classification and Village in the Cinambo Subdistrict, 2022

Kelurahan <i>Village</i>	Klasifikasi Industri <i>Industri Classification</i>		
	Besar <i>Big</i>	Sedang <i>Medium</i>	IKKR
(1)	(2)	(3)	(4)
Cisaranten Wetan	3	1	5
Babakan Penghulu	5	11	0
Pakemitan	0	0	0
Sukamulya	0	2	0
Kecamatan Cinambo <i>Cinambo Subdistrict</i>	8	14	5

Catatan/Note: ...

Sumber/Source: Profil Kelurahan di Cinambo/ *Village Profile in Cinambo Subdistrict*

Tabel 6.3
Table

Jumlah SPBU, PAM Swasta, Listrik non PLN Menurut Kelurahan di Kecamatan Cinambo, 2022
Number of Gas Station, Private PAM, Electricity non PLN by Village in the Cinambo Subdistrict, 2022

Kelurahan <i>Village</i>	Jumlah Usaha/Perusahaan <i>Number of Company/Businesses</i>		
	SPBU	PAM Swasta <i>Private PAM</i>	Listrik non PLN <i>Non PLN Electricity</i>
(1)	(2)	(3)	(4)
Cisaranten Wetan	0	0	0
Babakan Penghulu	2	0	0
Pakemitan	1	0	0
Sukamulya	1	0	0
Kecamatan Cinambo <i>Cinambo Subdistrict</i>	4	0	0

Catatan/Note: ...

Sumber/Source: Profil Kelurahan di Cinambo/ *Village Profile in Cinambo Subdistrict*

BAB
Chapter

07

**PARIWISATA,
TRANSPORTASI DAN
KOMUNIKASI**
*TOURISM, TRANSPORTATION
AND COMMUNICATION*

Jumlah Hotel dan Penginapan di Kecamatan
Number of hotel and Inn in Subdistrict

Cinambo



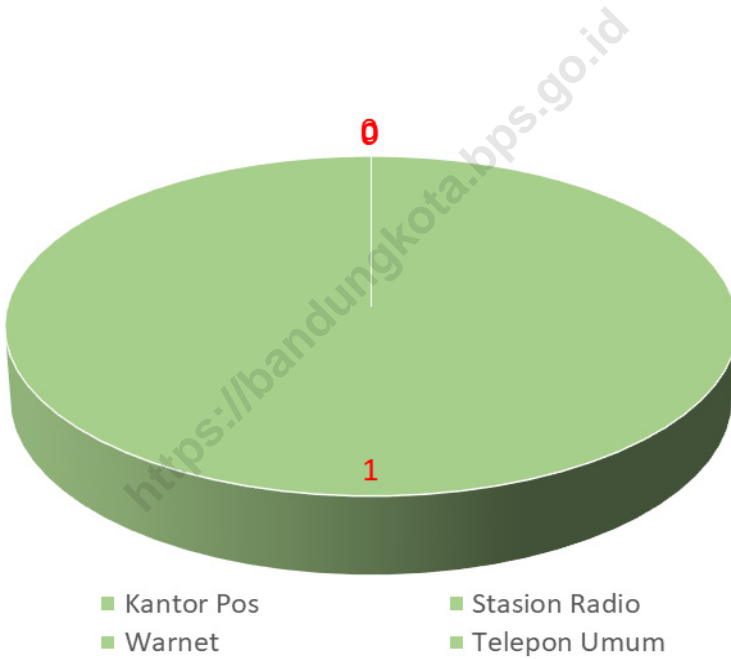
Hotel

1



Gambar 7.1
Figures

Jumlah Kantor Pos di Kecamatan Cinambo, 2022
Number Post Office in Cinambo Subdistrict, 2022



Catatan/Note: ...

Sumber/Source: Profil Kelurahan di Cinambo/ Village Profile in Cinambo Subdistrict

7.1 PARIWISATA TOURISM

Tabel 7.1.1 Jumlah Sarana Akomodasi Menurut Kelurahan dan jenis Akomodasi di Kecamatan Cinambo, 2022
Table *Number of Accomodation Facilities by Villages and Type of Accomodation in Cinambo Subdistrict, 2022*

Kelurahan <i>Village</i>	Hotel dan Akomodasi <i>Accomodation and Hotel</i>			
	Bintang 5 <i>Star 5</i>	Bintang 4 <i>Star 4</i>	Bintang 3 <i>Star 3</i>	Bintang 2 <i>Star 2</i>
(1)	(2)	(3)	(4)	(5)
Cisaranten Wetan	0	0	0	0
Babakan Penghulu	0	0	1	0
Pakemitan	0	0	0	0
Sukamulya	0	0	0	0
Kecamatan Cinambo <i>Cinambo Subdistrict</i>	0	0	1	0

Lanjutan Tabel/*Continued Table 7.1.1*

Kelurahan <i>Village</i>	Hotel dan Akomodasi <i>Accommodation and Hotel</i>		
	Bintang 1 <i>Star 1</i>	Hotel Melati <i>Simple Hotel</i>	Akomodasi Lainnya <i>Other Accommodation</i>
(1)	(2)	(3)	(4)
Cisaranten Wetan	0	0	0
Babakan Penghulu	0	0	0
Pakemitan	0	0	0
Sukamulya	0	0	0
Kecamatan Cinambo <i>Cinambo Subdistrict</i>	0	0	0

Catatan/*Note*: ...Sumber/*Source*: Profil Kelurahan di Cinambo/ *Village Profile in Cinambo Subdistrict*

Tabel 7.1.2**Table**

Jumlah Sarana Pariwisata dan Rekreasi Menurut Kelurahan di Kecamatan Cinambo, 2022
Number of Tourism and Recreation Facilities by Village in Cinambo Subdistrict, 2022

Kelurahan <i>Village</i>	Sarana Pariwisata dan Rekreasi <i>Tourism and Recreation Facilities</i>			
	Bioskop <i>Cinema</i>	Klub Malam <i>Night Club</i>	PUB	Ice Scating
(1)	(2)	(3)	(4)	(5)
Cisaranten Wetan	0	0	0	0
Babakan Penghulu	0	0	0	0
Pakemitan	1	0	0	0
Sukamulya	0	0	0	0
Kecamatan Cinambo <i>Cinambo Subdistrict</i>	1	0	0	0

Lanjutan Tabel/*Continued Table 7.1.2*

Kelurahan <i>Village</i>	Sarana Pariwisata dan Rekreasi <i>Tourism and Recreation Facilities</i>			
	Karaoke	Kolam Renang <i>Swimming Pool</i>	Pusat Kebugaran <i>Fitness Center</i>	Diskotik <i>Discotheque</i>
(1)	(6)	(7)	(8)	(9)
Cisaranten Wetan	0	0	0	0
Babakan Penghulu	0	1	0	0
Pakemitan	0	1	2	0
Sukamulya	0	0	0	0
Kecamatan Cinambo <i>Cinambo Subdistrict</i>	0	2	2	0

Lanjutan Tabel/*Continued Table 7.1.2*

Kelurahan <i>Village</i>	Sarana Pariwisata dan Rekreasi <i>Tourism and Recreation Facilities</i>			
	Billiard	Gedung Pertunjukan <i>Performance Hall</i>	Mesin Mainan Anak <i>Kids Toy Machine</i>	Sanggar Seni/Tari <i>Art/ Dance Studio</i>
(1)	(10)	(11)	(12)	(13)
Cisaranten Wetan	0	0	0	0
Babakan Penghulu	0	0	0	5
Pakemitan	0	0	1	0
Sukamulya	0	0	0	0
Kecamatan Cinambo <i>Cinambo Subdistrict</i>	0	0	1	5

Lanjutan Tabel/*Continued Table 7.1.2*

Kelurahan <i>Village</i>	Sarana Pariwisata dan Rekreasi <i>Tourism and Recreation Facilities</i>				
	Panti Pijat Massage Parlors	Golf	Bowling	Galeri Gallery	Museum
(1)	(14)	(15)	(16)	(17)	(18)
Cisaranten Wetan	0	0	0	0	0
Babakan Penghulu	0	0	0	0	0
Pakemitan	0	0	0	0	0
Sukamulya	0	0	0	0	0
Kecamatan Cinambo <i>Cinambo Subdistrict</i>	0	0	0	0	0

Catatan/Note: ...

Sumber/Source: Profil Kelurahan di Cinambo/ *Village Profile in Cinambo Subdistrict*

7.2 TRANSPORTASI TRANSPORTATION

Tabel 7.2.1 Jumlah Sarana Komunikasi Menurut Kelurahan di Kecamatan Cinambo, 2022
Table *Number of Communication Facilities by Village in Cinambo Subdistrict, 2022*

Desa/Kelurahan <i>Village/Kelurahan</i>	Sarana Komunikasi <i>Facilities Communication</i>			
	Kantor Pos <i>Post Office</i>	Stasiun Radio <i>Radio Stasiun</i>	Warnet	Telepon Umum <i>Payphone</i>
(1)	(2)	(3)	(4)	(5)
Cisaranten Wetan	-	0	0	0
Babakan Penghulu	-	0	0	0
Pakemitan	1	0	0	0
Sukamulya	-	0	0	0
Kecamatan Cinambo <i>Cinambo Subdistrict</i>	1	0	0	0

Catatan/Note: ...

Sumber/Source: Profil Kelurahan di Cinambo/ *Village Profile in Cinambo Subdistrict*

<https://bandungkota.bps.go.id>

BAB
Chapter

08

**PERBANKAN,
KOPERASI DAN
PERDAGANGAN**
*BANKING, COOPERATION AND
TRADE*

**Jumlah Sarana Lembaga Keuangan Bank
Menurut Jenis Bank di Kecamatan**

Number of Bank by Type in Subdistrict

Cinambo

**Bank Umum
Pemerintah**

Government Bank

5 unit



Bank Syariah

Syariah Bank

4 unit

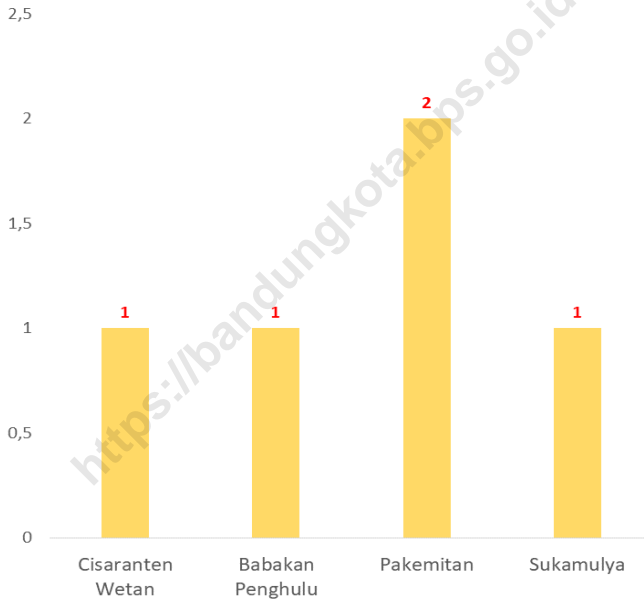
Koperasi

5 unit



Gambar 8.1
Figures

Banyaknya Koperasi Aktif Menurut Desa/Kelurahan dan Jenis Bank di Kecamatan Cinambo, 2022
Number of Cooperative by Villages/Kelurahan in Cinambo Subdistrict, 2022

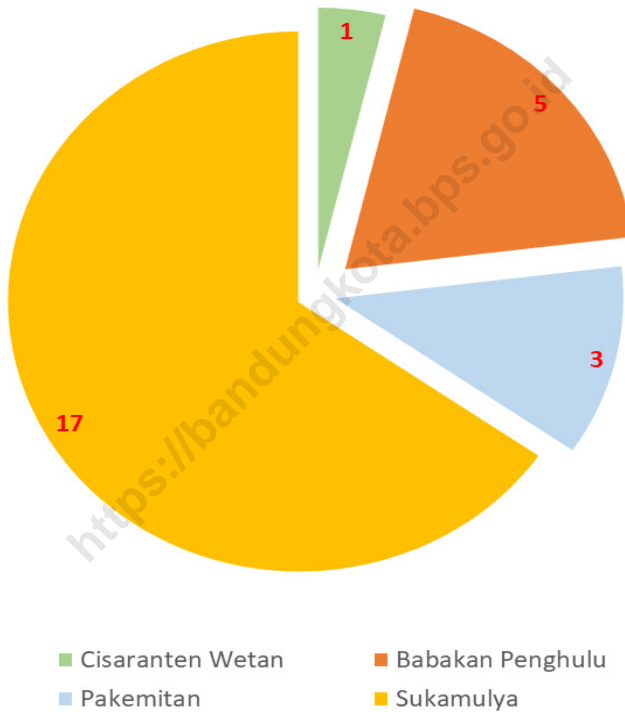


Catatan/Note: ...

Sumber/Source: Profil Kelurahan di Cinambo/ Village Profile in Cinambo Subdistrict

Gambar 8.2
Figures

Banyaknya Minimarket/Swalayan/Supermarket Menurut Desa/Kelurahan di Kecamatan Cinambo, 2022
Number Minimarket, Swalayan/Supermarket by Villages/ Kelurahan and in Cinambo Subdistrict, 2022



Catatan/Note: ...
Sumber/Source: Profil Kelurahan di Cinambo/ Village Profile in Cinambo Subdistrict

Tabel 8.1 Banyaknya Sarana Lembaga Keuangan Bank Menurut Kelurahan dan Jenis Bank di Kecamatan Cinambo, 2022
Table *Number of Bank by Villages and Type of Bank in Cinambo Subdistrict, 2022*

Desa/Kelurahan Village/Kelurahan	Bank Umum Commercial Bank	Bank Perkreditan Rakyat (BPR) Rural Bank	BMT	Bank Syariah
(1)	(2)	(3)	(4)	(5)
Cisaranten Wetan	-	0	0	0
Babakan Penghulu	-	0	0	0
Pakemitan	4	0	0	2
Sukamulya	1	0	0	2
Kecamatan Cinambo Cinambo Subdistrict	5	0	0	4

Lanjutan Tabel/*Continued Table 8.1*

Desa/Kelurahan Village/Kelurahan	Koperasi Cooperative	Pegadaian Pawnshop	Asuransi Insurance	Money Changer
(1)	(6)	(7)	(8)	(9)
Cisaranten Wetan	1	0	0	0
Babakan Penghulu	1	0	0	0
Pakemitan	2	0	0	0
Sukamulya	1	0	0	0
Kecamatan Cinambo Cinambo Subdistrict	5	0	0	0

Catatan/*Note*: ...Sumber/*Source*: Profil Kelurahan di Cinambo/ *Village Profile in Cinambo Subdistrict*

Tabel 8.2 Banyaknya Sarana Perdagangan Menurut Kelurahan dan jenis Sarana Perdagangan di Kecamatan Cinambo, 2022
Table *Number of Trade Facilities by Villages and Type of Trade Facilities in Cinambo Subdistrict, 2022*

Desa/Kelurahan <i>Village/Kelurahan</i>	Kelompok Pertokoan <i>Shopping Complexs</i>	Pasar dengan Bangunan Permanen <i>Markets in Permanent Building</i>	Pasar dengan Bangunan Semi Permanen <i>Market in Semi Permanent Building</i>
(1)	(2)	(3)	(4)
Cisaranten Wetan	0	0	0
Babakan Penghulu	0	0	0
Pakemitan	0	0	0
Sukamulya	0	0	0
Kecamatan Cinambo <i>Cinambo Subdistrict</i>	0	0	0

Lanjutan Tabel/*Continued Table 8.2*

Desa/Kelurahan Village/Kelurahan	Pasar tanpa Bangunan Market without Permanent Building	Mini Market/ Swalayan/ Supermarket Mini Market/Swalayan/ Supermarket	Restoran/ Rumah Makan Restaurant/ Food Stall
(1)	(5)	(6)	(7)
Cisaranten Wetan	0	1	54
Babakan Penghulu	0	5	210
Pakemitan	0	3	78
Sukamulya	0	17	46
Kecamatan Cinambo Cinambo Subdistrict	0	26	388

Catatan/Note: ...

Sumber/Source: Profil Kelurahan di Cinambo/ *Village Profile in Cinambo Subdistrict*

Tabel 8.3
Table

Jumlah Wajib Pajak dan Penerimaan PBB Menurut Kelurahan di Kecamatan Cinambo, 2022
Number of Taxpayers and PBB Revenue by Village in Cinambo Subdistrict, 2022

Desa/Kelurahan Village/Kelurahan	Jumlah Wajib Pajak Number of Taxpayers		Jumlah Penerimaan (Rp) Tax Receipt	
	Target	Realisasi Realization	Target	Realisasi Realization
(1)	(2)	(3)	(4)	(5)
Cisaranten Wetan	1 076	845	707 114 290	511 511 724
Babakan Penghulu	1 639	1 277	8 581 652 949	7 585 988 158
Pakemitan	1 091	746	3.864.220.277	3 175 292 347
Sukamulya	729	541	1 161 773 638	1 018 307 433
Kecamatan Cinambo Cinambo Subdistrict	4 535	3 409	14 314 761 154	12 291 099 662

Catatan/Note: ...

Sumber/Source: Profil Kelurahan di Cinambo/ Village Profile in Cinambo Subdistrict

DATA

MENCERDASKAN BANGSA
- ENLIGHTEN THE NATION -



BADAN PUSAT STATISTIK
KOTA BANDUNG

BPS-Statistics of Bandung Municipality

Telp/ Fax : (022)7305091

Homepage : <http://www.bandungkota.bps.go.id>

Email: bps3273@bps.go.id

ISSN 2797-4723

