

Kecamatan Poncowarno Dalam Angka

Poncowarno Subdistrict In Figures

2017



**BADAN PUSAT STATISTIK
KABUPATEN KEBUMEN**
Statistics of Kebumen Regency

Kecamatan Poncowarno Dalam Angka

Poncowarno Subdistrict In Figures

2017



Kecamatan Poncowarno Dalam Angka

Poncowarno Subdistrict in Figures

2017

ISBN : 978-602-5476-05-1

No. Publikasi/Publication Number : 33050.1714

Katalog/Catalog : 1102001.3305111

Ukuran Buku/Book Size : 14,8 cm x 21 cm

Jumlah Halaman/Number of Pages: xvi + 62 halaman/pages

Naskah/Manuscript:

Badan Pusat Statistik Kabupaten Kebumen

BPS-Statistics of Kebumen Regency

Gambar Sampul oleh/Cover Designed by:

Badan Pusat Statistik Kabupaten Kebumen

BPS-Statistics of Kebumen Regency

Ilustrasi Sampul/Cover Illustration:

Pantai Petanahan/*Petanahan Beach*

Diterbitkan oleh/Published by:

© BPS Kabupaten Kebumen/*BPS-Statistics of Kebumen Regency*

Dicetak oleh/Printed by:

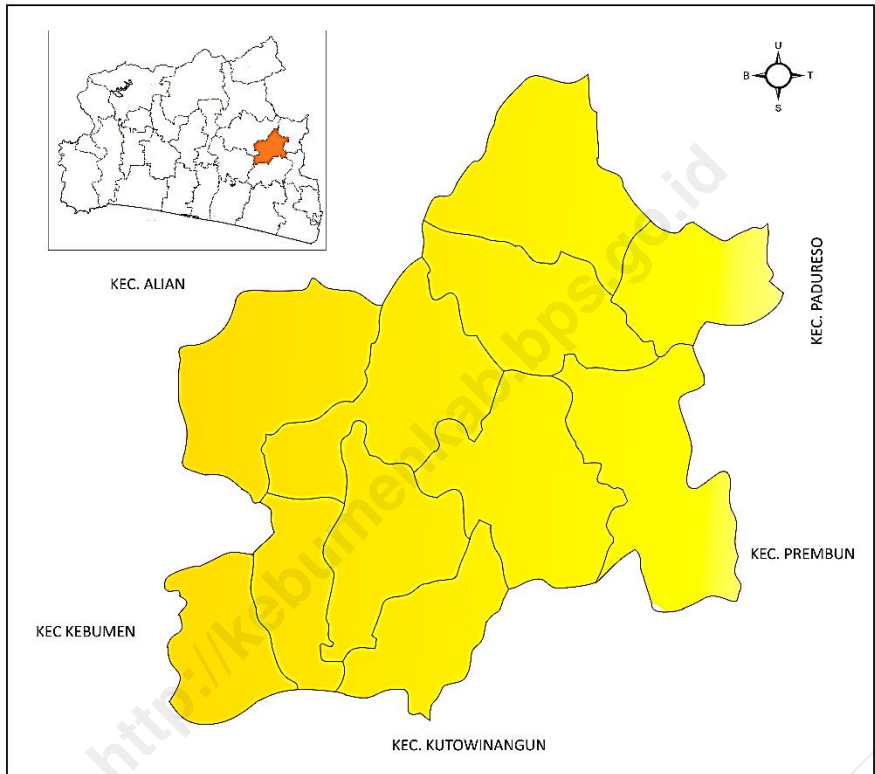
CV. Puspita Warna

Dilarang mengumumkan, mendistribusikan, mengomunikasikan, dan/atau menggandakan sebagian atau seluruh isi buku ini untuk tujuan komersial tanpa izin tertulis dari Badan Pusat Statistik

Prohibited to announce, distribute, communicate, and/or copy part or all of this book for commercial purpose without permission from BPS-Statistics Indonesia

PETA WILAYAH KECAMATAN PONCOWARNO

Map of Poncowarno Subdistrict



<http://kebumenkab.bps.go.id>

KEPALA BPS KABUPATEN KEBUMEN
CHIEF STATISTICIAN OF KEBUMEN REGENCY



Sri Handayani, SE, MM.

<http://kebumenkab.bps.go.id>

KATA PENGANTAR

Kecamatan Poncowarno Dalam Angka 2017 merupakan publikasi tahunan yang diterbitkan oleh BPS Kecamatan Poncowarno. Disadari bahwa publikasi ini belum sepenuhnya memenuhi harapan pihak pemakai data khususnya para perencana, namun diharapkan dapat membantu melengkapi penyusunan rencana pembangunan di Kecamatan Poncowarno.

Publikasi ini dapat terwujud berkat kerja sama dan bantuan dari berbagai pihak baik instansi pemerintah maupun swasta. Kepada semua pihak yang telah memberikan bantuan disampaikan penghargaan dan terima kasih yang sebesar –besarnya.

Walaupun publikasi ini telah disiapkan sebaik-baiknya, namun disadari masih ada kekurangan dan kesalahan yang terjadi. Untuk perbaikan publikasi ini, tanggapan dan saran yang bersifat konstruktif dari para pemakai sangat diharapkan.

Kebumen, September 2017

Kepala BPS

Kabupaten Kebumen,



Sri Handayani, SE, MM.

PREFACE

Poncowarno Subdistrict in Figures 2017 is an annual publication written by BPS – Statistics of Kebumen Regency. Honestly, this publication has not perfect yet and has not filled the user's hope, especially for the planners yet, but hopely it can help to equip compilation of development planning in this new regency.

This comprehensive publication has been made possible with the assistance and contribution from several governmental institutions and private organizations. To all parties who have been involved in the preparation of this publication, I would like to express my sincerest appreciation and gratitude.

Comments and constructive suggestions for the improvement of this publication are always welcome.

*Kebumen, September 2017
Chief Statistician of Kebumen
Regency*



Sri Handayani, SE, MM.

DAFTAR ISI CONTENTS

Peta Wilayah Kecamatan Poncowarno	lii
<i>Map of Poncowarno Subdistrict</i>	
Kepala BPS Kabupaten Kebumen	V
<i>Chief Statistician Of Kebumen Regency</i>	
Kata Pengantar	vii
<i>Preface</i>	
Daftar Isi	ix
<i>Contents</i>	
Daftar Tabel	xi
<i>List of Tables</i>	
Penjelasan Umum	xv
<i>Explanatory Notes</i>	
1. GEOGRAFI DAN IKLIM	1
<i>Geography and Climate</i>	
2. PEMERINTAHAN	9
<i>Government</i>	
3. PENDUDUK DAN KELUARGA BERENCANA	19
<i>Population and Family Planning</i>	
4. SOSIAL	39
<i>Social</i>	
5. PERTANIAN	49
<i>Agriculture</i>	

<http://kebumenkab.bps.go.id>

DAFTAR TABEL LIST OF TABLES

	Halaman Page
1. GEOGRAFI DAN IKLIM <i>Geography and Climate</i>	1
1.1.1. Luas Wilayah Menurut Desa/Kelurahan di Kecamatan Poncowarno, 2016 <i>Total Area by Village in Poncowarno Subdistrict, 2016</i>	5
1.1.2. Letak dan Ketinggian Kantor Desa/Kelurahan di Kecamatan Poncowarno, 2016 <i>Geographic Coordinate and Elevation of the Village Proconsulate in Poncowarno Subdistrict, 2016</i>	6
1.1.3. Jarak Kantor Desa/Kelurahan di Kecamatan Poncowarno, 2016 <i>Distance of the Village Proconsulate in Poncowarno Subdistrict, 2016</i>	7
1.2. Jumlah Curah Hujan dan Hari Hujan Menurut Bulan di Kecamatan Poncowarno, 2016 <i>Amount of Rainfall and Raindays by Month in Poncowarno Subdistrict, 2016</i>	8
2. PEMERINTAHAN <i>Government</i>	9
2.1. Jumlah Dusun, RW dan RT per Desa/Kelurahan di Kecamatan Poncowarno, 2016 <i>Number of Subvillages, Neighbourhood Association, and Unity of Neighbourhood by Village in Poncowarno Subdistrict, 2016</i>	13
2.2. Jumlah Aparat Desa menurut Jenis Kelamin per Desa/Kelurahan di Kecamatan Poncowarno, 2016 <i>Number of Village Apparatus by Sex by Village in Poncowarno Subdistrict, 2016</i>	14
2.3. Jumlah Aparat Desa menurut Jenis Kelamin per Desa/Kelurahan di Kecamatan Poncowarno, 2016 <i>Number of Village Apparatus by Sex by Village in Poncowarno Subdistrict, 2016</i>	15

2.4.	Jumlah Pegawai Daerah Otonom Menurut Jenis Kelamin Yang Berada di Kecamatan Poncowarno, 2016 <i>Total Autonomous Region Civil Servants by Sex in Poncowarno Subdistrict, 2016</i>	16
2.5.	Jumlah Pegawai Daerah Otonom Menurut Golongan Gaji Yang Berada di Kecamatan Poncowarno, 2016 <i>Total Autonomous Region Civil Servants by Salary Group in Poncowarno Subdistrict, 2016</i>	17
2.6.	Jumlah Pegawai Daerah Otonom Menurut Tingkat Pendidikan Yang Berada di Kecamatan Poncowarno, 2016 <i>Total Autonomous Region Civil Servants by Educational Attainment in Poncowarno Subdistrict, 2016</i>	18
3.	PENDUDUK DAN KELUARGA BERENCANA <i>Population and Family Planning</i>	19
3.1.1.	Jumlah dan Laju Pertumbuhan Penduduk per Desa di Kecamatan Poncowarno, 2010, 2015, dan 2016 <i>Population and Growth by Village in Poncowarno Subdistrict, 2010, 2015, and 2016</i>	25
3.1.2.	Jumlah Penduduk dan Rasio Jenis Kelamin per Desa di Kecamatan Poncowarno, 2016 <i>Population and Sex Ratio by Village in Poncowarno Subdistrict, 2016</i>	26
3.1.3.	Jumlah Penduduk dan Rumah Tangga per Desa di Kecamatan Poncowarno, 2016 <i>Population and Households by Village in Poncowarno Subdistrict, 2016</i>	27
3.1.4.	Distribusi dan Kepadatan Penduduk Kecamatan Poncowarno, 2016 <i>Population Distribution and Density of Poncowarno Subdistrict, 2016</i>	28
3.1.5.	Jumlah Penduduk Menurut Kelompok Umur dan Jenis Kelamin di Kecamatan Poncowarno, 2016 <i>Population by Age Group and Sex in Poncowarno Subdistrict, 2016</i>	29
3.1.6.	Jumlah Penduduk Menurut Umur dan Jenis Kelamin di Kecamatan Poncowarno, 2016 <i>Population by Age and Sex in Poncowarno Subdistrict, 2016</i>	30
3.1.7.	Jumlah Penduduk Anak-anak dan Dewasa di Kecamatan Poncowarno, 2016 <i>Infant and Adult Population in Poncowarno Subdistrict, 2016</i>	32
3.1.8.	Penduduk Usia Produktif, Tidak Produktif dan Angka Ketergantungan di Kecamatan Poncowarno, 2016 <i>Productive and Unproductive Age Population, and Dependency Ratio in Poncowarno Subdistrict, 2016</i>	33

3.1.9.	Jumlah Penduduk Usia Sekolah per Desa di Kecamatan Poncowarno, 2016 <i>Infant and Adult Population in Poncowarno Subdistrict, 2016</i>	34
3.2.1.	Jumlah Pasangan Usia Subur (PUS) dan Peserta Keluarga Berencana (KB) Aktif per Desa di Kecamatan Poncowarno, 2016 <i>Number of Couples Fertile Age and Active Family Planning Acceptors by Village in Poncowarno Subdistrict, 2016</i>	36
3.2.2.	Jumlah Peserta KB Menurut Jenis Kontrasepsi per Desa di Kecamatan Poncowarno, 2016 <i>Number of Family Planning Acceptor by Contraception Methode by Village in Poncowarno Subdistrict, 2016</i>	37
4.	SOSIAL	39
	Social	
4.1.1.	Jumlah Sekolah, Murid, Guru, dan Rasio Murid Guru pada Pendidikan Pra Sekolah per Desa di Kecamatan Poncowarno, 2016 <i>Number of School, Pupils, Teachers, and Pupil-Teacher Ratio of Pre-school by Village in Poncowarno Subdistrict, 2016</i>	43
4.1.2.	Jumlah Sekolah, Murid, Guru, dan Rasio Murid Guru pada Sekolah Dasar (SD) per Desa di Kecamatan Poncowarno, 2016 <i>Number of School, Pupils, Teachers, and Pupil-Teacher Ratio of Primary School by Village in Poncowarno Subdistrict, 2016</i>	44
4.1.3.	Jumlah Sekolah, Murid, Guru, dan Rasio Murid Guru pada Sekolah Menengah Pertama (SMP) per Desa di Kecamatan Poncowarno, 2016 <i>Number of School, Pupils, Teachers, and Pupil-Teacher Ratio of Junior High School by Village in Poncowarno Subdistrict, 2016</i>	45
4.2.	Jumlah Fasilitas Kesehatan per Desa di Kecamatan Poncowarno, 2016 <i>Number of Health Facility by Village in Poncowarno Subdistrict, 2016</i>	46
4.3.	Jumlah Keluarga Menurut Klasifikasi Sejahtera per Desa di Kecamatan Poncowarno, 2016 <i>Number of Family by Prosperous Classification by Village in Poncowarno Subdistrict, 2016</i>	47
5.	PERTANIAN	49
	Agriculture	
5.1.	Luas Panen dan Produksi Tanaman Padi dan Palawija di Kecamatan Poncowarno, 2014 - 2016 <i>Harvested Area and Production of Paddy and Second Crops (Palawija) in Poncowarno Subdistrict, 2014 - 2016</i>	53

5.2.	Luas Panen/Tanaman Produktif dan Produksi Tanaman Hortikultura di Kecamatan Poncowarno, 2014 - 2016 <i>Harvested Area/Productive Tree and Production of Horticulture Crops in Poncowarno Subdistrict, 2014 - 2016</i>	54
5.3.	Luas Panen/Tanaman Produktif dan Produksi Tanaman Perkebunan di Kecamatan Poncowarno, 2014 - 2016 <i>Harvested Area/Productive Tree and Production of Estate Crops in Poncowarno Subdistrict, 2014 - 2016</i>	58
5.4.1.	Populasi Ternak di Kecamatan Poncowarno, 2014 - 2016 <i>Population of Livestocks in Poncowarno Subdistrict, 2014 - 2016</i>	60
5.4.2.	Populasi Unggas di Kecamatan Poncowarno, 2014 - 2016 <i>Population of Poultry in Poncowarno Subdistrict, 2014 - 2016</i>	61
5.5.	Luas Areal Penangkapan/Budidaya dan Produksi Perikanan Air Tawar menurut Jenis Area di Kecamatan Poncowarno, 2014 - 2016 <i>Area of Catching/Cultivation and production of Freshwater Fishery by Area Type in Poncowarno Subdistrict, 2014 - 2016</i>	62

PENJELASAN UMUM EXPLANATORY NOTES

Tanda-tanda, satuan-satuan, dan lain-lainnya yang digunakan dalam publikasi ini adalah sebagai berikut:

Symbols, measurement units, and acronyms which are used in this publication, are as follows:

1. TANDA-TANDA/SYMBOLS

Data tidak tersedia/ <i>Data not available</i>	: ...
Tidak ada atau nol / <i>Null or zero</i>	: –
Data dapat diabaikan/ <i>Data negligible</i>	: 0
Tanda decimal/ <i>Decimal point</i>	: ,
Data tidak dapat ditampilkan/ <i>Not applicable</i>	: NA
Angka perkiraan/ <i>Estimated figures</i>	: e
Angka sementara/ <i>Preliminary figures</i>	: x
Angka sangat sementara/ <i>Very preliminary figures</i>	: xx
Angka diperbaiki/ <i>Revised figures</i>	: r

2. SATUAN/UNITS

barel/ <i>barrel</i>	: 158,99 liter/ <i>litres</i> = 1/6,2898 m ³
hektar (ha)/ <i>hectare (ha)</i>	: 10 000 m ²
kilometer (km)/ <i>kilometres (km)</i>	: 1 000 meter/ <i>meters</i> (m)
knot/ <i>knot</i>	: 1,8523 km/jam (km/hour)
kuintal/ <i>quintal</i>	: 100 kg
KWh	: 1 000 Watt <i>hour</i>
MWh	: 1 000 KWh
liter (untuk beras)/ <i>litre (for rice)</i>	: 0,80 kg
ons/ <i>ounce</i>	: 28,31 gram/ <i>grams</i>
ton	: 1 000 kg

Satuan lain: buah, dus, butir, helai/lembar, kaleng, batang, pulsa, ton kilometer (ton- km), jam, menit, persen (%).

Other units: unit, pack, pieces, sheet, tin, pulse, ton-kilometres(ton-km), hour, minute, percent (%).

Perbedaan angka di belakang koma disebabkan oleh pembulatan angka.

The difference in decimal numbers is caused by rounding.

<http://kebumenkab.bps.go.id>

Geografi dan Iklim

Geography and Climate

1

2.683,58 km²
LUAS WILAYAH
KECAMATAN PONCOWARNO

KEDUNGOWO
154 km² (5,74%)
dari total luas
kecamatan

TIRTOMOYO
355 km² (13,23%)
dari total luas
kecamatan

**Curah hujan
Tertinggi**

NOVEMBER
28 hari hujan
487,7 mm³

**Curah hujan
Terendah**

JULI
5 hari hujan
88,8 mm³

<http://kebumenkab.bps.go.id>

PENJELASAN TEKNIS

1. Secara astronomis, Kecamatan Poncowarno terletak antara $7^{\circ}63'$ – $75^{\circ}68'$ Lintang Selatan dan $109^{\circ}66'$ – $109^{\circ}76'$ Bujur Timur.
2. Berdasarkan posisi geografisnya, Kecamatan Poncowarno memiliki batas-batas: Utara – Kecamatan Alian; Selatan – Kecamatan Kutowinangun; Barat – Kecamatan Kebumen; Timur – Kecamatan Padureso dan Prembun.
3. Kecamatan Poncowarno terdiri dari 11 desa yaitu Desa Jatipurus, Lerepkebumen, Blater, Poncowarno, Tegalrejo, Jembangan, Kedungdowo, Karangtengah, Tirtomoyo, Soka dan Kebapangan.

TECHNICAL NOTES

1. *Astronomically, Poncowarno Subdistrict is located between $72^{\circ}63'$ – $7^{\circ}68'$ South latitude, and $109^{\circ}66'$ – $109^{\circ}76'$ East longitude.*
2. *In terms of geographic position, Poncowarno Subdistrict has boundaries as follows: North – Alian Subdistrict; South – Kutowinangun Subdistrict; West – Kebumen Subdistrict; East – Padureso and Prembun Subdistrict.*
3. *Poncowarno Subdistrict has 11 villages, they are Jatipurus, Lerepkebumen, Blater, Poncowarno, Tegalrejo, Jembangan, Kedungdowo, Karangtengah, Tirtomoyo, Soka and Kebapangan*

<http://kebumenkab.bps.go.id>

Tabel 1.1.1. Luas Wilayah Menurut Desa/Kelurahan di Kecamatan Poncowarno, 2016
Table Total Area by Village in Poncowarno Subdistrict, 2016

Desa/Kelurahan <i>Villages</i>	Luas Wilayah (Km²) <i>Total Area (sqr meter)</i>	Persentase <i>Percentage</i>
(1)	(2)	(3)
001 JATIPURUS	169,58	6,32
002 LEREPKEBUMEN	155,00	5,78
003 BLATER	297,00	11,07
004 PONCOWARNO	161,00	6,00
005 TEGALREJO	286,00	10,66
006 JEMBANGAN	286,00	10,66
007 KEDUNGDOWNO	154,00	5,74
008 KARANGTENGAH	297,00	11,07
009 TIRTOMOYO	355,00	13,23
010 SOKA	265,00	9,87
011 KEBAPANGAN	258,00	9,61
Jumlah	2.683,58	100,00

Sumber : Statistik Kecamatan Poncowarno
Source : Poncowarno Subdistrict Statistics

Tabel 1.1.2. Letak dan Ketinggian Kantor Desa/Kelurahan di Kecamatan Poncowarno, 2016

Table

Geographic Coordinate and Elevation of the Village Proconsulate in Poncowarno Subdistrict, 2016

Desa/Kelurahan <i>Villages</i>	Kantor Desa/Kelurahan <i>Proconsulate</i>	
	Letak Geografis <i>Geographic Coordinate</i>	Ketinggian dari Permukaan Laut (m) <i>Elevation</i>
(1)	(2)	(3)
001 JATIPURUS	109,73° BT - 7,67° LS	26
002 LEREPKEBUMEN	109,73° BT - 7,67° LS	37
003 BLATER	109,74° BT - 7,67° LS	44
004 PONCOWARNO	109,74° BT - 7,68° LS	36
005 TEGALREJO	109,76° BT - 7,67° LS	52
006 JEMBANGAN	109,77° BT - 7,66° LS	50
007 KEDUNGOWO	109,77° BT - 7,64° LS	101
008 KARANGTENGAH	109,66° BT - 7,65° LS	128
009 TIRTOMOYO	109,75° BT - 7,66° LS	199
010 SOKA	109,71° BT - 7,65° LS	32
011 KEBAPANGAN	109,76° BT - 7,63° LS	226
Jumlah	109,74° BT - 7,68° LS	36

Sumber : Statistik Kecamatan Poncowarno
 Source : *Poncowarno Subdistrict Statistics*

Tabel 1.1.3. Jarak Kantor Desa/Kelurahan di Kecamatan Poncowarno, 2016
Table Distance of the Village Proconsulate in Poncowarno Subdistrict, 2016

Desa/Kelurahan <i>Villages</i>	Jarak (Km) <i>Distance (Km)</i>		
	Kantor Camat <i>Subdistrict Capital</i>	Kantor Kabupaten <i>Regency Capital</i>	Kabupaten Lain terdekat <i>Nearest Other Regency Capital</i>
(1)	(2)	(3)	(4)
001 JATIPURUS	3,00	13,00	31,00
002 LEREPKEBUMEN	1,50	12,00	55,00
003 BLATER	1,00	15,00	42,00
004 PONCOWARNO	0,30	15,00	41,00
005 TEGALREJO	3,00	15,00	30,00
006 JEMBANGAN	4,00	18,00	44,00
007 KEDUNGOWO	7,00	18,00	50,00
008 KARANGTENGAH	7,00	18,00	28,00
009 TIRTOMOYO	4,00	19,00	46,00
010 SOKA	4,00	8,00	43,00
011 KEBAPANGAN	8,00	20,00	52,00
Jumlah		15,00	41,00

Sumber : Statistik Kecamatan Poncowarno
Source : Poncowarno Subdistrict Statistics

Tabel 1.2. Jumlah Curah Hujan dan Hari Hujan Menurut Bulan di Kecamatan Poncowarno, 2016
Table Amount of Rainfall and Raindays by Month in Poncowarno Subdistrict, 2016

Bulan <i>Month</i>	Curah Hujan <i>Rainfall</i> (mm ³)	Hari Hujan <i>Raindays</i>
(1)	(2)	(3)
Januari/ <i>January</i>	166,30	10
Februari/ <i>February</i>	324,50	19
Maret/ <i>March</i>	189,00	11
April/ <i>April</i>	240,70	14
Mei/ <i>May</i>	286,10	16
Juni/ <i>June</i>	256,40	15
Juli/ <i>July</i>	88,80	5
Agustus/ <i>August</i>	100,20	6
September/ <i>September</i>	251,40	14
Oktober/ <i>October</i>	417,70	24
November/ <i>November</i>	487,70	28
Desember/ <i>December</i>	403,20	23
Jumlah/Total	3.212,00	185
<i>Tahun/Year 2015</i>	<i>2.034,50</i>	<i>105</i>
<i>Tahun/Year 2014</i>	<i>2.810,00</i>	<i>132</i>

Sumber : UPTD Distapang Kecamatan Poncowarno

Pemerintahan Government

2

Jumlah Dusun, RT, RW



Dusun = 48



RW = 34



RT = 100

Jumlah PNS



109



95

Jumlah Perangkat Desa



116



8

<http://kebumenkab.bps.go.id>

PENJELASAN TEKNIS

1. Dalam penyelenggaraan pemerintahan daerah, Camat dibantu oleh Perangkat Daerah yang meliputi Sekretariat Kecamatan, dan Perangkat Kecamatan. Secara umum perangkat Kecamatan atau sering disebut dengan Unit Pelaksana Teknis Dinas (UPTD) bertugas membantu penyusunan kebijakan, koordinasi, dan pelaksanaan kebijakan yang menjadi urusan daerah.
2. UPTD yang ada di Kecamatan Poncowarno terdiri dari UPTD Dinas Sosial dan Pengendalian Penduduk dan Keluarga Berencana, UPTD Dinas Pendidikan, UPTD Dinas Pertanian dan Pangan.

TECHNICAL NOTES

1. *In the regional administration , the Subdistrict Head assisted by the Regional Apparatus which includes the Regional Secretariat and the Regional Technical Institution. Generally, the Regional Technical Institution in often called the Regional Technical Organizer Units (UPTD) responsible to assist policy formulation, coordination and implementation of policies that become regional affairs.*
2. *UPTD of Poncowarno Subdistrict consist of UPTD Dinas Sosial dan Pengendalian Penduduk dan Keluarga Berencana, UPTD Dinas Pendidikan, UPTD Dinas Pertanian dan Pangan.*

<http://kebumenkab.bps.go.id>

Tabel 2.1. Jumlah Dusun, RW dan RT per Desa/Kelurahan di Kecamatan Poncowarno, 2016
Number of Subvillages, Neighbourhood Association, and Unity of Neighbourhood by Village in Poncowarno Subdistrict, 2016

Desa/Kelurahan <i>Villages</i>	Dusun <i>Subvillages</i>	RW <i>Unity of Neighbourhood Association</i>	RT <i>Neighbourhood Association</i>
(1)	(2)	(3)	(4)
001 JATIPURUS	5	2	6
002 LEREPKEBUMEN	5	5	10
003 BLATER	4	4	10
004 PONCOWARNO	5	2	6
005 TEGALREJO	3	2	4
006 JEMBANGAN	6	2	10
007 KEDUNGDOWNO	2	1	4
008 KARANGTENGAH	5	5	13
009 TIRTOMOYO	5	5	14
010 SOKA	4	4	15
011 KEBAPANGAN	4	2	8
Jumlah	48	34	100
<i>Tahun/Year 2015</i>	<i>48</i>	<i>34</i>	<i>100</i>
<i>Tahun/Year 2014</i>	<i>48</i>	<i>34</i>	<i>100</i>

Sumber : Statistik Kecamatan Poncowarno
 Source : Poncowarno Subdistrict Statistics

Tabel 2.2. Jumlah Aparat Desa menurut Jenis Kelamin per Desa/Kelurahan di Kecamatan Poncowarno, 2016
Number of Village Apparatus by Sex by Village in Poncowarno Subdistrict, 2016

Desa/Kelurahan <i>Villages</i>	Laki-laki <i>Males</i>	Perempuan <i>Females</i>	Jumlah <i>Totals</i>
(1)	(2)	(3)	(4)
001 JATIPURUS	9	-	9
002 LEREPKEBUMEN	10	1	11
003 BLATER	10	-	10
004 PONCOWARNO	10	2	12
005 TEGALREJO	10	-	10
006 JEMBANGAN	12	-	12
007 KEDUNGOWO	8	1	9
008 KARANGTENGAH	11	1	12
009 TIRTOMOYO	14	-	14
010 SOKA	11	2	13
011 KEBAPANGAN	11	1	12
Jumlah	116	8	124
<i>Tahun/Year 2015</i>	116	8	124
<i>Tahun/Year 2014</i>	121	8	129

Sumber : Statistik Kecamatan Poncowarno
Source : Poncowarno Subdistrict Statistics

Tabel 2.3. Jumlah Aparat Desa menurut Jenis Jabatan per Desa/Kelurahan di Kecamatan Poncowarno, 2016
Number of Village Apparatus by Job Qualification by Village in Poncowarno Subdistrict, 2016

Desa/Kelurahan <i>Villages</i>	Kepala Desa/Lurah	Sekretaris Desa	Kepala Urusan	Pembantu Kaur	Kepala Dusun	Jumlah
(1)	(2)	(3)	(4)	(5)	(6)	(7)
001 JATIPURUS	1	-	4	-	4	9
002 LEREPKEBUMEN	1	-	5	-	5	11
003 BLATER	1	-	5	-	4	10
004 PONCOWARNO	1	-	5	1	5	12
005 TEGALREJO	1	-	5	1	3	10
006 JEMBANGAN	1	-	5	1	5	12
007 KEDUNGDOWNO	1	-	5	1	3	10
008 KARANGTENGAH	1	-	5	1	4	11
009 TIRTOMOYO	1	-	5	3	5	14
010 SOKA	1	-	5	3	4	13
011 KEBAPANGAN	1	-	5	2	4	12
Jumlah	11	-	54	13	46	124
<i>Tahun/Year 2015</i>	11	-	54	13	45	123
<i>Tahun/Year 2014</i>	11	5	54	13	45	128

Sumber : Statistik Kecamatan Poncowarno
 Source : Poncowarno Subdistrict Statistics

Tabel 2.4. Jumlah Pegawai Daerah Otonom Menurut Jenis Kelamin Yang Berada di Kecamatan Poncowarno, 2016
Total Autonomous Region Civil Servants by Sex in Poncowarno Subdistrict, 2016

Dinas/Bagian <i>Institution</i>	Laki-laki <i>Males</i>	Perempuan <i>Females</i>	Jumlah <i>Total</i>
(1)	(2)	(3)	(4)
1. Kantor Kecamatan	19	4	23
2. UPTD BPPKB	1	2	3
3. UPT Dinas Pertanian	3	-	3
4. UPT DIKPORA	41	51	92
6. Puskesmas	8	24	32
12. SMP Negeri	37	14	51
13. SMU Negeri	-	-	-
14. SMK Negeri	-	-	-
Jumlah	109	95	204
<i>Tahun/Year 2015</i>	116	101	217
<i>Tahun/Year 2014</i>

Sumber : Statistik Kecamatan Poncowarno
Source : Poncowarno Subdistrict Statistics

Tabel 2.5. Jumlah Pegawai Daerah Otonom Menurut Golongan Gaji Yang Berada di Kecamatan Poncowarno, 2016
Total Autonomous Region Civil Servants by Salary Group in Poncowarno Subdistrict, 2016

Dinas/Bagian <i>Institution</i>	I	II	III	IV	Jumlah <i>Total</i>
(1)	(2)	(3)	(4)	(5)	(6)
1. Kantor Kecamatan	1	7	13	2	23
2. UPTD Dinas PMDP3A	-	-	3	-	3
3. UPT Distapang	-	-	5	-	5
4. UPT Dinas Pendidikan	3	8	47	34	92
5. Puskesmas	-	11	21	-	32
6. SMP Negeri	2	9	18	22	51
7. SMU Negeri	-	-	-	-	-
8. SMK Negeri	-	-	-	-	-
Jumlah	6	35	107	58	206
<i>Tahun/Year 2015</i>	<i>8</i>	<i>34</i>	<i>107</i>	<i>68</i>	<i>217</i>
<i>Tahun/Year 2014</i>	<i>...</i>	<i>...</i>	<i>...</i>	<i>...</i>	<i>...</i>

Sumber : Statistik Kecamatan Poncowarno
 Source : *Poncowarno Subdistrict Statistics*

Tabel 2.6. Jumlah Pegawai Daerah Otonom Menurut Tingkat Pendidikan Yang Berada di Kecamatan Poncowarno, 2016
Total Autonomous Region Civil Servants by Educational Attainment in Poncowarno Subdistrict, 2016

Dinas/Bagian <i>Institution</i>	SLTA <i>kebawah</i> <i>Senior High</i> <i>School and</i> <i>below</i>	Diploma <i>Diploma</i>	Sarjana <i>College</i> <i>Degree</i>	Jumlah <i>Total</i>
(1)	(2)	(3)	(4)	(5)
1. Kantor Kecamatan	16	1	6	23
2. UPTD Dinas PMDP3A	-	-	3	3
3. UPT Distapang	-	2	3	5
4. UPT Dinas Pendidikan	14	16	62	92
5. Puskesmas	3	26	3	32
6. SMP Negeri	12	2	37	51
7. SMU Negeri	-	-	-	-
8. SMK Negeri	-	-	-	-
Jumlah	45	47	114	206
<i>Tahun/Year 2015</i>	<i>116</i>	<i>101</i>	<i>126</i>	<i>217</i>
<i>Tahun/Year 2014</i>	<i>...</i>	<i>...</i>	<i>...</i>	<i>...</i>

Sumber : Statistik Kecamatan Poncowarno
Source : Poncowarno Subdistrict Statistics

Penduduk dan Keluarga Berencana

Population and Family Planning

3

15.062 jiwa

PENDUDUK
KECAMATAN PONCOWARNO

7.329 Laki-laki

7.733 Perempuan



5.321
Laki-laki Dewasa



5.703
Perempuan Dewasa



2.008
Anak Laki-laki



2.030
Anak Perempuan



3.055
Pasangan Usia Subur



2.584
Peserta KB

<http://kebumenkab.bps.go.id>

PENJELASAN TEKNIS

1. Sumber utama data kependudukan adalah sensus penduduk yang dilaksanakan setiap sepuluh tahun sekali. Sensus penduduk telah dilaksanakan sebanyak enam kali sejak Indonesia merdeka, yaitu tahun 1961, 1971, 1980, 1990, 2000, dan 2010.

Di dalam sensus penduduk, pencacahan dilakukan terhadap seluruh penduduk yang berdomisili di wilayah teritorial Indonesia termasuk warga negara asing kecuali anggota korps diplomatik negara sahabat beserta keluarganya.

Metode pengumpulan data dalam sensus dilakukan dengan wawancara antara petugas sensus dengan responden dan juga melalui *e-sensus*. Pencatatan penduduk menggunakan konsep *usual residence*, yaitu konsep di mana penduduk biasa bertempat tinggal. Bagi penduduk yang bertempat tinggal tetap dicacah di mana mereka biasa tinggal, sedangkan untuk penduduk yang tidak bertempat tinggal tetap dicacah di tempat di mana mereka ditemukan petugas sensus pada malam 'Hari Sensus'. Termasuk penduduk yang tidak bertempat tinggal tetap adalah tuna wisma, awak kapal berbendera Indonesia, penghuni perahu/rumah apung, masyarakat terpencil/ terasing, dan pengungsi.

TECHNICAL NOTES

1. *The main source of demographic data is population census, which is conducted every ten years. Population Census has been conducted six times since Indonesia's independence: 1961, 1971, 1980, 1990, 2000, and 2010.*

The population census enumerates all residents who domicile in the entire territory of Indonesia including foreign citizens except the diplomatic corps members and their families.

The method of data collection in a population census involves interviewing respondents and conducting e-census. Enumeration of the population uses the concept of "usual residence", which is the concept of "places where people usually live". De jure was applied to the permanent residents, while de facto was applied to non-permanent residents. The permanent residents were enumerated in place where they normally live, the non-permanent residents were enumerated where they were found by the enumerators, on the night of 'Census Date'. The non permanent residents include homeless people, ship crew, boat people, remote area community, and internally displaced persons.

Bagi mereka yang mempunyai tempat tinggal tetap dan sedang bepergian ke luar wilayah lebih dari enam bulan, tidak dicacah di tempat tinggalnya, tetapi dicacah di tempat tujuannya. Untuk tahun yang tidak dilaksanakan sensus penduduk, data kependudukan diperoleh dari hasil proyeksi penduduk. Proyeksi penduduk merupakan suatu perhitungan ilmiah yang didasarkan pada asumsi dari komponen-komponen perubahan penduduk, yaitu kelahiran, kematian, dan migrasi. Proyeksi penduduk Indonesia 2010–2035 menggunakan data dasar penduduk hasil SP2010.

Those who had permanent residence and had been travelling away from their home for six months or more were not enumerated in their permanent place, but in the place where they were during the census. For the periods where the population census is not conducted, population projection is done to estimate population during those years. The population projection is an estimate based on the demographic components, such as birth, death, and migration. Indonesia's 2010– 2035 population projection used the 2010 Population Census as the base population. The main source of demographic data is population census, which is conducted every ten years.

2. Penduduk Indonesia adalah semua orang yang berdomisili di wilayah teritorial Indonesia selama 6 bulan atau lebih dan atau mereka yang berdomisili kurang dari 6 bulan tetapi bertujuan menetap.
 3. Laju pertumbuhan penduduk adalah angka yang menunjukkan persentase penambahan penduduk dalam jangka waktu tertentu.
 4. Kepadatan penduduk adalah rasio banyaknya penduduk per kilometer persegi.
 5. Rasio jenis kelamin adalah perbandingan antara penduduk laki-laki dan penduduk perempuan pada suatu wilayah dan waktu tertentu.
2. *The population of Indonesia are all residents of the entire territory of Indonesia who have stayed for six months or longer, and those who intended to stay more than six months even though their length of stay is less than six months.*
 3. *The growth rate of population is the number that show percentage of population growth within a specified period.*
 4. *Population density is ratio of population per square kilometer.*
 5. *Sex ratio is the ratio of males population to females population in a given area and time, usually expressed*

- Biasanya dinyatakan dengan banyaknya penduduk laki-laki untuk 100 penduduk perempuan.
6. Distribusi penduduk adalah pola persebaran penduduk di suatu wilayah, baik berdasarkan batas-batas geografis maupun berdasarkan batas-batas administrasi pemerintahan.
 7. Komposisi penduduk adalah pola persebaran penduduk menurut karakteristiknya, contoh: penduduk menurut kelompok umur, penduduk menurut jenis kelamin.
 8. Rumah tangga adalah seseorang atau sekelompok orang yang mendiami sebagian atau seluruh bangunan fisik/sensus dan biasanya tinggal bersama serta pengelolaan makan dari satu dapur. Yang dimaksud makan dari satu dapur adalah jika pengurusan kebutuhan sehari-harinya dikelola bersama-sama menjadi satu.
 9. Anggota rumah tangga adalah semua orang yang biasanya bertempat tinggal di suatu rumah tangga, baik yang berada di rumah pada waktu pencacahan maupun yang sementara tidak ada.
 10. Rata-rata anggota rumah tangga adalah angka yang menunjukkan rata-rata jumlah anggota rumah tangga per rumah tangga.
 11. Penduduk usia produktif adalah penduduk yang berumur antara 15 – 64 tahun
- as the number of males for every 100 females.*
 - 6. Population distribution is the pattern of population distribution in an area, either by geographic boundaries or by government administrative boundaries.*
 - 7. Population composition is the pattern of population distribution by its characteristics, example: population by age group, population by sex*
 - 8. Household is an individual or group of people living in a physical/census building unit or part of it and usually commit on a common provision for food and other essentials of living. Common provision for food means one organising daily needs for all of household members.*
 - 9. Household member are those who usually lives in a household regardless of their location at the time of enumeration.*
 - 10. Average household size is the average number of household members per household.*
 - 11. Productive age population is persons between 15 and 65 years old.*

-
- | | |
|---|--|
| 12. Penduduk usia tidak produktif adalah penduduk yang berumur dibawah 15 tahun dan diatas 65 tahun. | 12. <i>Unproductive age population is persons below 15 years and above 65 years old.</i> |
| 13. Angka ketergantungan adalah perbandingan penduduk usia tidak produktif terhadap penduduk usia produktif | 13. <i>Dependency ratio is ratio between unproductive age and productive age population.</i> |
| 14. Penduduk anak-anak adalah penduduk yang berumur dibawah 15 tahun. | 14. <i>Infant age population is persons below 15 years old.</i> |
| 15. Penduduk dewasa adalah penduduk yang berumur 15 tahun keatas. | 15. <i>Adult age population is persons 15 years old and over.</i> |
| 16. Pasangan Usia Subur adalah pasangan keluarga dengan umur wanitanya antara 15 – 49 tahun, atau berumur kurang dari 15 tahun namun sudah haid, atau berumur diatas 50 tahun namun masih mengalami haid. | 15. <i>Couples Fertile Age is a couples with female of childbearing age are married and aged 15-49 years old, married women aged less than 15 years and have menstruation, and married status women aged over 50 years and still menstruating.</i> |

Tabel 3.1.1. Jumlah dan Laju Pertumbuhan Penduduk per Desa di Kecamatan Poncowarno, 2010, 2015, dan 2016
Population and Growth by Village in Poncowarno Subdistrict, 2010, 2015, and 2016

Desa/Kelurahan Villages	Jumlah Penduduk Population			Laju Pertumbuhan Penduduk (%) Growth Rate (%)	
	2010	2015	2016	2010 - 2016	2015 - 2016
(1)	(2)	(3)	(4)	(5)	(6)
001 JATIPURUS	895	904	910	1,68	0,66
002 LEREPKEBUMEN	1.440	1.462	1.471	2,15	0,62
003 BLATER	1.331	1.358	1.357	1,95	-0,07
004 PONCOWARNO	1.218	1.240	1.244	2,13	0,32
005 TEGALREJO	688	699	699	1,60	-
006 JEMBANGAN	1.513	1.543	1.543	1,98	-
007 KEDUNGDOWNO	361	382	387	7,20	1,31
008 KARANGTENGAH	1.541	1.571	1.573	2,08	0,13
009 TIRTOMOYO	1.988	2.028	2.033	2,26	0,25
010 SOKA	2.521	2.571	2.577	2,22	0,23
011 KEBAPANGAN	1.243	1.263	1.268	2,01	0,40
Jumlah	14.739	15.021	15.062	2,19	0,27

Sumber : Badan Pusat Statistik Kabupaten Kebumen
Source : BPS-Statistics of Kebumen

Tabel 3.1.2. Jumlah Penduduk dan Rasio Jenis Kelamin per Desa di Kecamatan Poncowarno, 2016
Population and Sex Ratio by Village in Poncowarno Subdistrict, 2016

Desa/Kelurahan <i>Villages</i>	Jumlah Penduduk <i>Population</i>			Rasio Jenis Kelamin <i>Sex Ratio</i>
	Laki-laki <i>Male</i>	Perempuan <i>Female</i>	Jumlah <i>Total</i>	
(1)	(2)	(3)	(4)	(5)
001 JATIPURUS	445	465	910	95,70
002 LEREPKEBUMEN	705	766	1.471	92,04
003 BLATER	670	687	1.357	97,53
004 PONCOWARNO	567	677	1.244	83,75
005 TEGALREJO	336	363	699	92,56
006 JEMBANGAN	732	811	1.543	90,26
007 KEDUNGOWO	198	189	387	104,76
008 KARANGTENGAH	742	831	1.573	89,29
009 TIRTOMOYO	1.016	1.017	2.033	99,90
010 SOKA	1.305	1.272	2.577	102,59
011 KEBAPANGAN	613	655	1.268	93,59
Jumlah	7.329	7.733	15.062	94,78
<i>Tahun/Year 2015</i>	<i>7.306</i>	<i>7.715</i>	<i>15.021</i>	<i>94,70</i>
<i>Tahun/Year 2014</i>	<i>7.263</i>	<i>7.669</i>	<i>14.932</i>	<i>94,71</i>

Sumber : Badan Pusat Statistik Kabupaten Kebumen
Source : BPS-Statistics of Kebumen

Tabel 3.1.3. Jumlah Penduduk dan Rumah Tangga per Desa di Kecamatan Poncowarno, 2016
Table Population and Households by Village in Poncowarno Subdistrict, 2016

Desa/Kelurahan <i>Villages</i>	Jumlah Penduduk <i>Population</i>	Jumlah Rumah Tangga <i>Household</i>	Rata-rata Jumlah Anggota Rumah Tangga <i>Household Members Average</i>
(1)	(2)	(3)	(4)
001 JATIPURUS	910	234	4
002 LEREPKEBUMEN	1.471	412	4
003 BLATER	1.357	363	4
004 PONCOWARNO	1.244	345	4
005 TEGALREJO	699	192	4
006 JEMBANGAN	1.543	469	3
007 KEDUNGDOWNO	387	121	3
008 KARANGTENGAH	1.573	448	4
009 TIRTOMOYO	2.033	549	4
010 SOKA	2.577	581	4
011 KEBAPANGAN	1.268	387	3
Jumlah	15.062	4.101	4
<i>Tahun/Year 2015</i>	<i>15.021</i>	<i>4.072</i>	<i>4</i>
<i>Tahun/Year 2014</i>	<i>14.932</i>	<i>4.057</i>	<i>4</i>

Sumber : Badan Pusat Statistik Kabupaten Kebumen
Source : BPS-Statistics of Kebumen

Tabel 3.1.4. Distribusi dan Kepadatan Penduduk Kecamatan Poncowarno, 2016
Table Population Distribution and Density of Poncowarno Subdistrict, 2016

Desa/Kelurahan <i>Villages</i>	Luas Wilayah (Km²) <i>Area</i> <i>(Sqr Km)</i>	Jumlah Penduduk <i>Population</i>	Distribusi Penduduk <i>Distribution</i> (%)	Kepadatan per Km² <i>Density per</i> <i>Km²</i>
(1)	(2)	(3)	(4)	(5)
001 JATIPURUS	169,58	910	6,04	5
002 LEREPKEBUMEN	155,00	1.471	9,77	9
003 BLATER	297,00	1.357	9,01	5
004 PONCOWARNO	161,00	1.244	8,26	8
005 TEGALREJO	286,00	699	4,64	2
006 JEMBANGAN	286,00	1.543	10,24	5
007 KEDUNGDOWNO	154,00	387	2,57	3
008 KARANGTENGAH	297,00	1.573	10,44	5
009 TIRTOMOYO	355,00	2.033	13,50	6
010 SOKA	265,00	2.577	17,11	10
011 KEBAPANGAN	258,00	1.268	8,42	5
Jumlah	2.683,58	15.062	100,00	6
<i>Tahun/Year 2015</i>	<i>2.683,58</i>	<i>15.021</i>	<i>100,00</i>	<i>6</i>
<i>Tahun/Year 2014</i>	<i>2.683,58</i>	<i>14.932</i>	<i>100,00</i>	<i>6</i>

Sumber : Badan Pusat Statistik Kabupaten Kebumen
Source : BPS-Statistics of Kebumen

Tabel 3.1.5. Jumlah Penduduk Menurut Kelompok Umur dan Jenis Kelamin di Kecamatan Poncowarno, 2016
Table
Population by Age Group and Sex in Poncowarno Subdistrict, 2016

Kelompok Umur <i>Age Group</i>	Laki-laki <i>Males</i>	Perempuan <i>Females</i>	Jumlah <i>Total</i>
(1)	(2)	(3)	(4)
0 - 4	651	643	1.294
5 - 9	650	678	1.328
10 - 14	708	707	1.415
15 - 19	594	562	1.156
20 - 24	404	434	838
25 - 29	469	527	996
30 - 34	517	556	1.073
35 - 39	545	588	1.133
40 - 44	561	581	1.142
45 - 49	511	576	1.087
50 - 54	451	461	912
55 - 59	360	346	706
60 - 64	255	291	546
65 - 69	222	239	461
70 - 74	181	234	415
75+	250	310	560
Total	7.329	7.733	15.062
<i>Tahun/Year 2015</i>	<i>7.306</i>	<i>7.715</i>	<i>15.021</i>
<i>Tahun/Year 2014</i>	<i>7.263</i>	<i>7.669</i>	<i>14.932</i>

Sumber : Badan Pusat Statistik Kabupaten Kebumen
Source : BPS-Statistics of Kebumen

Tabel
Table

3.1.6. Jumlah Penduduk Menurut Umur dan Jenis Kelamin di Kecamatan Poncowarno, 2016
Population by Age and Sex in Poncowarno Subdistrict, 2016

Umur <i>Age</i>	Laki <i>MI</i>	Perem <i>Fm</i>	Total <i>Tot</i>	Umur <i>Age</i>	Laki <i>MI</i>	Perem <i>Fm</i>	Total <i>Tot</i>
(1)	(2)	(3)	(4)	(5)	(6)	(7)	(8)
0	134	127	261	19	96	84	180
1	134	132	266	20	89	90	179
2	121	123	244	21	78	74	152
3	136	122	258	22	68	72	140
4	126	139	265	23	87	92	179
5	124	124	248	24	82	106	188
6	132	137	269	25	100	104	204
7	136	128	264	26	80	93	173
8	129	139	268	27	96	114	210
9	129	150	279	28	93	114	207
10	148	152	300	29	100	102	202
11	124	136	260	30	110	112	222
12	143	139	282	31	97	104	201
13	142	141	283	32	92	108	200
14	151	139	290	33	101	112	213
15	132	135	267	34	117	120	237
16	128	114	242	35	107	116	223
17	121	125	246	36	107	113	220
18	117	104	221	37	113	131	244

Sumber : Badan Pusat Statistik Kabupaten Kebumen
Source : BPS-Statistics of Kebumen

Tabel
Table

3.1.6. Lanjutan
Continuation

Umur Age	Laki MI	Perem Fm	Total Tot	Umur Age	Laki MI	Perem Fm	Total Tot
(1)	(2)	(3)	(4)	(5)	(6)	(7)	(8)
38	108	120	228	57	63	68	131
39	110	108	218	58	68	60	128
40	120	128	248	59	72	59	131
41	117	117	234	60	71	87	158
42	111	105	216	61	48	53	101
43	98	104	202	62	50	50	100
44	115	127	242	63	38	52	90
45	107	134	241	64	48	49	97
46	101	114	215	65	57	76	133
47	113	114	227	66	37	37	74
48	89	102	191	67	44	44	88
49	101	112	213	68	44	46	90
50	117	125	242	69	40	36	76
51	88	90	178	70	62	82	144
52	81	86	167	71	31	38	69
53	80	82	162	72	30	37	67
54	85	78	163	73	29	40	69
55	83	88	171	74	29	37	66
56	74	71	145	75+	250	310	560
Jumlah					7.329	7.733	15.062

Sumber : Badan Pusat Statistik Kabupaten Kebumen
Source : BPS-Statistics of Kebumen

Tabel 3.1.7. Jumlah Penduduk Anak-anak dan Dewasa di Kecamatan Poncowarno,
Table Infant and Adult Population in Poncowarno Subdistrict, 2016

Desa/Kelurahan <i>Villages</i>	Anak-anak <i>Infant</i>		Dewasa <i>Adult</i>		Jumlah <i>Total</i>	
	<i>Lk</i>	<i>Pr</i>	<i>Lk</i>	<i>Pr</i>	<i>Lk</i>	<i>Pr</i>
	<i>Ml</i>	<i>Fm</i>	<i>Ml</i>	<i>Fm</i>	<i>Ml</i>	<i>Fm</i>
(1)	(2)	(3)	(4)	(5)	(6)	(7)
001 JATIPURUS	122	122	323	343	445	465
002 LEREPKEBUMEN	193	201	512	565	705	766
003 BLATER	184	180	486	507	670	687
004 PONCOWARNO	155	178	412	499	567	677
005 TEGALREJO	92	95	244	268	336	363
006 JEMBANGAN	201	213	531	598	732	811
007 KEDUNGDOWNO	54	50	144	139	198	189
008 KARANGTENGAH	203	218	539	613	742	831
009 TIRTOMOYO	278	267	738	750	1.016	1.017
010 SOKA	358	334	947	938	1.305	1.272
011 KEBAPANGAN	168	172	445	483	613	655
Jumlah	2.008	2.030	5.321	5.703	7.329	7.733
<i>Tahun/Year 2015</i>	<i>1.974</i>	<i>1.817</i>	<i>5.332</i>	<i>5.898</i>	<i>7.306</i>	<i>7.715</i>
<i>Tahun/Year 2014</i>	<i>2.044</i>	<i>1.885</i>	<i>5.219</i>	<i>5.784</i>	<i>7.263</i>	<i>7.669</i>

Sumber : Badan Pusat Statistik Kabupaten Kebumen
Source : BPS-Statistics of Kebumen

Tabel 3.1.8. Penduduk Usia Produktif, Tidak Produktif dan Angka Ketergantungan di Kecamatan Poncowarno, 2016

Table Productive and Unproductive Age Population, and Dependency Ratio in Poncowarno Subdistrict, 2016

Desa/Kelurahan <i>Villages</i>	Penduduk <i>Population</i>		Angka Ketergantungan <i>Dependency Ratio</i>
	Usia Produktif <i>Productive Age</i>	Usia Tidak Produktif <i>Unproductive Age</i>	
(1)	(2)	(3)	(4)
001 JATIPURUS	586	324	55,29
002 LEREPKEBUMEN	950	521	54,84
003 BLATER	876	481	54,91
004 PONCOWARNO	803	441	54,92
005 TEGALREJO	448	251	56,03
006 JEMBANGAN	995	548	55,08
007 KEDUNGDOWNO	251	136	54,18
008 KARANGTENGAH	1.017	556	54,67
009 TIRTOMOYO	1.311	722	55,07
010 SOKA	1.667	910	54,59
011 KEBAPANGAN	818	450	55,01
Jumlah	9.722	5.340	54,93
<i>Tahun/Year 2015</i>	<i>13.579</i>	<i>1.442</i>	<i>10,62</i>
<i>Tahun/Year 2014</i>	<i>9.469</i>	<i>5.463</i>	<i>57,69</i>

Sumber : Badan Pusat Statistik Kabupaten Kebumen

Source : BPS-Statistics of Kebumen

Tabel 3.1.9. Jumlah Penduduk Usia Sekolah per Desa di Kecamatan Poncowarno,
Table Infant and Adult Population in Poncowarno Subdistrict, 2016

Desa/Kelurahan <i>Villages</i>	Penduduk Usia Sekolah <i>School Age Population</i>					
	5-6 tahun <i>5-6 years</i>		7-12 tahun <i>7-12 years</i>		13-15 tahun <i>13-15 years</i>	
	<i>Lk</i>	<i>Pr</i>	<i>Lk</i>	<i>Pr</i>	<i>Lk</i>	<i>Pr</i>
	<i>MI</i>	<i>Fm</i>	<i>MI</i>	<i>Fm</i>	<i>MI</i>	<i>Fm</i>
(1)	(2)		(3)		(5)	
001 JATIPURUS	16	16	50	52	26	24
002 LEREPKEBUMEN	25	26	76	84	41	41
003 BLATER	23	23	75	75	39	37
004 PONCOWARNO	20	23	63	73	33	36
005 TEGALREJO	12	12	38	40	19	20
006 JEMBANGAN	25	27	80	89	42	44
007 KEDUNGOWO	7	6	21	20	12	9
008 KARANGTENGAH	26	28	81	90	42	45
009 TIRTOMOYO	35	34	113	111	59	55
010 SOKA	46	43	144	138	76	68
011 KEBAPANGAN	21	23	68	72	36	36
Jumlah	256	261	809	844	425	415
<i>Tahun/Year 2015</i>	320	326	778	812	344	335
<i>Tahun/Year 2014</i>	287	293	843	879	394	384

Sumber : Badan Pusat Statistik Kabupaten Kebumen
Source : BPS-Statistics of Kebumen

Tabel 3.1.9. Lanjutan
Table Continuation

Desa/Kelurahan <i>Villages</i>	Penduduk Usia Sekolah <i>School Age Population</i>				Jumlah <i>Total</i>	
	16-18 tahun <i>16-18 years</i>		20-24 tahun <i>20-24 years</i>		Lk <i>MI</i>	Pr <i>Fm</i>
	Lk <i>MI</i>	Pr <i>Fm</i>	Lk <i>MI</i>	Pr <i>Fm</i>		
	(1)	(2)	(3)		(5)	
001 JATIPURUS	22	21	30	31	144	144
002 LEREPKEBUMEN	35	33	47	51	224	235
003 BLATER	34	30	46	45	217	210
004 PONCOWARNO	28	30	38	45	182	207
005 TEGALREJO	17	16	24	24	110	112
006 JEMBANGAN	36	36	51	54	234	250
007 KEDUNGOWO	9	9	13	13	62	57
008 KARANGTENGAH	37	36	51	57	237	256
009 TIRTOMOYO	51	45	68	68	326	313
010 SOKA	66	57	90	86	422	392
011 KEBAPANGAN	31	30	42	44	198	205
Jumlah	366	343	500	518	2.356	2.381
<i>Tahun/Year 2015</i>	<i>362</i>	<i>339</i>	<i>584</i>	<i>606</i>	<i>2.388</i>	<i>2.418</i>
<i>Tahun/Year 2014</i>	<i>367</i>	<i>344</i>	<i>500</i>	<i>517</i>	<i>2.391</i>	<i>2.417</i>

Sumber : Badan Pusat Statistik Kabupaten Kebumen
Source : BPS-Statistics of Kebumen

Tabel 3.2.1. Jumlah Pasangan Usia Subur (PUS) dan Peserta Keluarga Berencana (KB) Aktif per Desa di Kecamatan Poncowarno, 2016
Number of Fertile Age Spouses and Active Family Planning Acceptors by Village in Poncowarno Subdistrict, 2016

Desa/Kelurahan <i>Villages</i>	Pasangan Usia Subur (PUS) <i>Fertile Age Spouses</i>	Peserta KB Aktif <i>Active Family Planning Acceptors</i>	Persentase terhadap PUS <i>Percentage</i>
(1)	(2)	(3)	(4)
001 JATIPURUS	152	151	99,34
002 LEREPKEBUMEN	348	275	79,02
003 BLATER	232	229	98,71
004 PONCOWARNO	287	231	80,49
005 TEGALREJO	142	126	88,73
006 JEMBANGAN	369	297	80,49
007 KEDUNGDOWNO	68	66	97,06
008 KARANGTENGAH	255	253	99,22
009 TIRTOMOYO	467	338	72,38
010 SOKA	353	352	99,72
011 KEBAPANGAN	382	266	69,63
Jumlah	3.055	2.584	84,58
<i>Tahun/Year 2015</i>	<i>2.982</i>	<i>2.532</i>	<i>84,91</i>
<i>Tahun/Year 2014</i>	<i>2.779</i>	<i>2.187</i>	<i>78,70</i>

Sumber/Source : UPT Puskesmas Kecamatan Poncowarno

Tabel 3.2.2. Jumlah Peserta KB Menurut Jenis Kontrasepsi per Desa di Kecamatan Poncowarno, 2016
Number of Family Planning Acceptor by Contraception Methode by Village in Poncowarno Subdistrict, 2016

Desa/Kelurahan <i>Villages</i>	Metode Kontrasepsi <i>Contraception Methode</i>			
	IUD	MOP	MOW	Implant/ Susuk
(1)	(2)	(3)	(4)	(5)
001 JATIPURUS	31	-	1	6
002 LEREPKEBUMEN	13	-	-	5
003 BLATER	34	-	1	10
004 PONCOWARNO	33	-	2	8
005 TEGALREJO	45	-	1	11
006 JEMBANGAN	32	7	5	26
007 KEDUNGOWO	8	-	-	3
008 KARANGTENGAH	51	26	1	15
009 TIRTOMOYO	71	25	4	26
010 SOKA	64	-	-	7
011 KEBAPANGAN	21	-	-	10
Jumlah	403	58	15	127
<i>Tahun/Year 2015</i>	<i>382</i>	<i>15</i>	<i>57</i>	<i>679</i>
<i>Tahun/Year 2014</i>	<i>342</i>	<i>15</i>	<i>54</i>	<i>573</i>

Sumber/Source : UPT Puskesmas Kecamatan Poncowarno

Tabel 3.2.2. Lanjutan
Table Continuation

Desa/Kelurahan <i>Villages</i>	Metode Kontrasepsi <i>Contraception Methode</i>			Jumlah <i>Total</i>
	Suntik	Pill	Kondom & Tissue KB	
(1)	(2)	(3)	(4)	(5)
001 JATIPURUS	17	55	41	151
002 LEREPKEBUMEN	96	136	25	275
003 BLATER	59	81	44	229
004 PONCOWARNO	98	48	42	231
005 TEGALREJO	27	22	20	126
006 JEMBANGAN	52	160	15	297
007 KEDUNGOWO	21	31	3	66
008 KARANGTENGAH	63	92	5	253
009 TIRTOMOYO	60	139	13	338
010 SOKA	111	118	52	352
011 KEBAPANGAN	86	149	-	266
Jumlah	690	1.031	260	2.584
<i>Tahun/Year 2015</i>	<i>1.016</i>	<i>259</i>	<i>124</i>	<i>2.532</i>
<i>Tahun/Year 2014</i>	<i>913</i>	<i>185</i>	<i>105</i>	<i>2.187</i>

Sumber/Source : UPT Puskesmas Kecamatan Poncowarno

S o s i a l

S o c i a l

4

17 unit

SEKOLAH DI
KECAMATAN PONCOWARNO



14 SD sederajat



3 SLTP

SD sederajat



131
Guru



1.751
Murid

SLTP



67
Guru



783
Murid

<http://kebumenkab.bps.go.id>

PENJELASAN TEKNIS

1. Sekolah adalah sekolah formal mulai dari pendidikan dasar, menengah dan tinggi, termasuk pendidikan yang disamakan.
2. Rasio Murid – Guru adalah rasio murid terhadap guru adalah angka yang merupakan hasil pembagian antara banyaknya murid dengan banyaknya guru.
3. Keluarga Sejahtera I adalah keluarga dengan kriteria diantaranya :
 - (1) Pada umumnya anggota keluarga makan dua kali sehari atau lebih;
 - (2) Anggota keluarga memiliki pakaian yang berbeda untuk di rumah, bekerja/sekolah dan bepergian;
 - (3) Rumah yang ditempati keluarga mempunyai atap, lantai dan dinding yang baik;
 - (4) Bila ada anggota keluarga sakit dibawa ke sarana kesehatan;
 - (5) Bila pasangan usia subur ingin ber-KB pergi ke sarana pelayanan kontrasepsi;
 - (6) Semua anak umur 7-15 tahun dalam keluarga bersekolah.
4. Keluarga Sejahtera II adalah keluarga dengan kriteria diantaranya :
 - (1) Pada umumnya anggota keluarga melaksanakan ibadah sesuai dengan agama dan kepercayaan masing-masing;
 - (2) Paling kurang sekali seminggu seluruh anggota keluarga makan daging/ikan/ telur;
 - (3) Seluruh anggota keluarga memperoleh paling kurang satu stel pakaian baru dalam setahun;
 - (4) Luas lantai rumah paling kurang 8 m² untuk setiap penghuni rumah;

TECHNICAL NOTES

1. *The schools are formal schools ranging from primary, secondary and higher education, including equivalent education.*
2. *Pupil - Teacher Ratio is the ratio of pupils to teachers is the number that is the result of division between the number of students with the number of teachers.*
3. *Prosperous Family Stages and the criteria are:*
 - (1). *In general, family members eat two meals a day or more;*
 - (2). *Family members have different clothes for home, work/school and traveling;*
 - (3). *The house is occupied by the family has a roof, floor and walls of the well;*
 - (4). *When a family member is ill taken to health facilities;*
 - (5). *If fertile couples wanted to go to facilities KB contraceptive services;*
 - (6). *All 7-15 year olds in the school family.*
4. *Prosperous Family Stages II to the criteria include:*
 - (1). *In general, a family member in accordance with religious practice their religion and their beliefs;*
 - (2). *At least once a week the whole family to eat meat/fish/eggs;*
 - (3). *All family members get at least one new set of clothes in a year;*
 - (4). *home floor area of at least 8 m² for each household;*

- (5) Tiga bulan terakhir keluarga dalam keadaan sehat sehingga dapat melaksanakan tugas/fungsi masing- masing;
- (6) Ada seorang atau lebih anggota keluarga yang bekerja untuk memperoleh penghasilan;
- (7) Seluruh anggota keluarga umur 10-60 tahun bisa baca tulisan latin;
- (8) Pasangan usia subur dengan anak dua atau lebih menggunakan alat/obat kontrasepsi.
5. Keluarga Sejahtera III dengan kriteria diantaranya :
- (1) Keluarga berupaya meningkatkan pengetahuan agama;
- (2) Sebagian penghasilan keluarga ditabung dalam bentuk uang atau barang;
- (3) Kebiasaan keluarga makan bersama paling kurang seminggu sekali dimanfaatkan untuk berkomunikasi;
- (4) Keluarga ikut dalam kegiatan masyarakat di lingkungan tempat tinggal;
- (5) Keluarga memperoleh informasi dari surat kabar/majalah/radio/tv.
6. Keluarga Sejahtera III Plus dengan kriteria diantaranya :
- (1) Keluarga secara teratur dengan suka rela memberikan sumbangan materiil untuk kegiatan sosial;
- (2) Ada anggota keluarga aktif sebagai pengurus perkumpulan sosial/yayasan/institusi masyarakat.
7. Keluarga Pra Sejahtera adalah keluarga yang tidak memiliki minimal satu dari klasifikasi keempat tahapan keluarga sejahtera.
- (5). The last three months the family in good health so that they can carry out the duties/functions of each;*
- (6). There is one or more family members who work to earn income;*
- (7). All family members 10-60 years of age could read Latin text;*
- (8). couples of childbearing age with two or more children using the tools/ contraceptive drugs.*
5. *Prosperous Family Stages III criteria include:*
- (1). Families working to improve the knowledge of religion;*
- (2). Most of the family income is saved in the form of money or goods;*
- (3). The habit of the family eat together at least once a week used to communicate;*
- (4). Family participate in community activities in your neighborhood;*
- (5). Families get information from newspapers/magazines/radio/tv.*
6. *Prosperous Family Stages III Plus with the criteria include:*
- (1). The family regularly volunteered to contribute materially to social activities;*
- (2). There is an active member of the family as a social club committee/foundation/public institutions.*
6. *Prosperous Pre Family is a family that does not have at least one of the four stages of classification on family welfare.*

Tabel 4.1.1. Jumlah Sekolah, Murid, Guru, dan Rasio Murid Guru pada Pendidikan Pra Sekolah per Desa di Kecamatan Poncowarno, 2016
Number of School, Pupils, Teachers, and Pupil-Teacher Ratio of Pre-school by Village in Poncowarno Subdistrict, 2016

Desa/Kelurahan Villages	Sekolah School	Murid Pupils	Guru Teachers	Rasio Murid-Guru Pupil-Teacher Ratio
(1)	(2)	(3)	(4)	(5)
001 JATIPURUS	1	23	2	11,50
002 LEREPKEBUMEN	1	29	3	9,67
003 BLATER	1	16	3	5,33
004 PONCOWARNO	1	22	2	11,00
005 TEGALREJO	1	21	2	10,50
006 JEMBANGAN	1	33	2	16,50
007 KEDUNGDOWNO	-	-	-	-
008 KARANGTENGAH	1	20	2	10,00
009 TIRTOMOYO	1	35	2	17,50
010 SOKA	1	32	3	10,67
011 KEBAPANGAN	1	31	2	15,50
Jumlah	10	262	23	11,39
<i>Tahun/Year 2015</i>	<i>10</i>	<i>15</i>	<i>57</i>	<i>0,26</i>
<i>Tahun/Year 2014</i>	<i>10</i>	<i>15</i>	<i>54</i>	<i>0,28</i>

Sumber : UPTD Dinas Pendidikan Kecamatan Poncowarno

Tabel 4.1.2. Jumlah Sekolah, Murid, Guru, dan Rasio Murid Guru pada Sekolah Dasar (SD) per Desa di Kecamatan Poncowarno, 2016
Number of School, Pupils, Teachers, and Pupil-Teacher Ratio of Primary School by Village in Poncowarno Subdistrict, 2016

Desa/Kelurahan Villages	Sekolah School	Murid Pupils	Guru Teachers	Rasio Murid-Guru Pupil-Teacher Ratio
(1)	(2)	(3)	(4)	(5)
001 JATIPURUS	1	105	9	11,67
002 LEREPKEBUMEN	1	176	10	17,60
003 BLATER	1	114	9	12,67
004 PONCOWARNO	1	138	10	13,80
005 TEGALREJO	1	93	10	9,30
006 JEMBANGAN	2	170	16	10,63
007 KEDUNGDOWNO	-	-	-	-
008 KARANGTENGAH	2	195	16	12,19
009 TIRTOMOYO	2	245	20	12,25
010 SOKA	2	392	21	18,67
011 KEBAPANGAN	1	123	10	12,30
Jumlah	14	1.751	131	13,37
<i>Tahun/Year 2015</i>	<i>14</i>	<i>1.762</i>	<i>143</i>	<i>12,32</i>
<i>Tahun/Year 2014</i>	<i>14</i>	<i>1.758</i>	<i>152</i>	<i>11,57</i>

Sumber : UPTD Dinas Pendidikan Kecamatan Poncowarno

Tabel 4.1.3. Jumlah Sekolah, Murid, Guru, dan Rasio Murid Guru pada Sekolah Menengah Pertama (SMP) per Desa di Kecamatan Poncowarno, 2016

Number of School, Pupils, Teachers, and Pupil-Teacher Ratio of Junior High School by Village in Poncowarno Subdistrict, 2016

Desa/Kelurahan Villages	Sekolah School	Murid Pupils	Guru Teachers	Rasio Murid-Guru Pupil-Teacher Ratio
(1)	(2)	(3)	(4)	(5)
001 JATIPURUS	-	-	-	-
002 LEREPKEBUMEN	-	-	-	-
003 BLATER	-	-	-	-
004 PONCOWARNO	1	566	37	15,30
005 TEGALREJO	-	-	-	-
006 JEMBANGAN	-	-	-	-
007 KEDUNGOWO	-	-	-	-
008 KARANGTENGAH	1	101	16	6,31
009 TIRTOMOYO	1	116	14	8,29
010 SOKA	-	-	-	-
011 KEBAPANGAN	-	-	-	-
Jumlah	3	783	67	11,69
<i>Tahun/Year 2015</i>	<i>3</i>	<i>972</i>	<i>73</i>	<i>13,32</i>
<i>Tahun/Year 2014</i>	<i>3</i>	<i>997</i>	<i>73</i>	<i>13,66</i>

Sumber/Source: UPTD Dinas Pendidikan Kecamatan Poncowarno

Tabel 4.2. Jumlah Fasilitas Kesehatan per Desa di Kecamatan Poncowarno, 2016
Table Number of Health Facility by Village in Poncowarno Subdistrict, 2016

Desa/Kelurahan <i>Villages</i>	Puskesmas <i>Public-Health Center</i>	Puskesmas Pembantu <i>Public-Health Center Accomplisher</i>	Polindes <i>Village Maternity</i>	Posyandu <i>Village Integrated Health Service</i>
(1)	(2)	(3)	(4)	(5)
001 JATIPURUS	-	-	1	3
002 LEREPKEBUMEN	-	-	1	5
003 BLATER	-	-	1	4
004 PONCOWARNO	1	-	-	3
005 TEGALREJO	-	-	1	2
006 JEMBANGAN	-	1	-	5
007 KEDUNGDOWNO	-	-	1	1
008 KARANGTENGAH	-	-	1	4
009 TIRTOMOYO	-	1	-	5
010 SOKA	-	-	1	4
011 KEBAPANGAN	-	-	1	2
Jumlah	1	2	8	38
<i>Tahun/Year 2015</i>	<i>1</i>	<i>2</i>	<i>8</i>	<i>38</i>
<i>Tahun/Year 2014</i>	<i>1</i>	<i>2</i>	<i>8</i>	<i>38</i>

Sumber/Source : UPT Puskesmas Kecamatan Poncowarno

Tabel 4.3. Jumlah Keluarga Menurut Klasifikasi Sejahtera per Desa di Kecamatan Poncowarno, 2016
Number of Family by Prosperous Classification by Village in Poncowarno Subdistrict, 2016

Desa/Kelurahan Villages	Keluarga Pra Sejahtera Pre- prosperous Family	Keluarga Sejahtera Prosperous Family				Jumlah Total
		I	II	III	III+	
(1)	(2)	(3)	(4)	(5)	(6)	(7)
001 JATIPURUS	15	71	114	-	-	200
002 LEREPKEBUMEN	104	265	86	-	-	455
003 BLATER	48	300	113	-	-	461
004 PONCOWARNO	63	297	74	-	-	434
005 TEGALREJO	3	188	68	-	-	259
006 JEMBANGAN	152	248	79	-	-	479
007 KEDUNGOWO	48	39	5	-	-	92
008 KARANGTENGAH	151	399	74	-	-	624
009 TIRTOMOYO	126	231	175	-	-	532
010 SOKA	248	261	187	-	-	696
011 KEBAPANGAN	148	69	111	-	-	328
Jumlah	1.106	2.368	1.086	-	-	4.560

Sumber/Source : UPTD Dinas PMDP3A

<http://kebumenkab.bps.go.id>

Pertanian

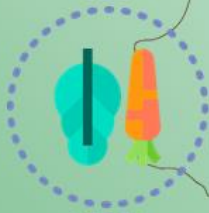
Agriculture

5

Kondisi Pertanian Kecamatan Poncowarno 2016



Produksi Padi Sawah 8.411,44 ton




Produksi Melinjo 320,00 ton



Produksi Kelapa 5.155.211 butir



Populasi Kambing 11.591 ekor



Produksi Ikan Air Tawar 386.218,66 kg

<http://kebumenkab.bps.go.id>

PENJELASAN TEKNIS

1. Data pokok tanaman pangan yang dikumpulkan adalah luas panen dan produktivitas (hasil per hektar). Produksi tanaman pangan merupakan hasil perkalian antara luas panen dengan produktivitas. Pengumpulan data luas panen dilakukan setiap bulan dengan pendekatan *area subdistrict* di seluruh wilayah Indonesia. Pengumpulan data produktivitas dilakukan melalui pengukuran langsung pada plot ubinan berukuran 2½ m x 2½ m. Pengumpulan data produktivitas dilakukan setiap subround (empat bulanan) pada waktu panen petani.
2. Data produksi padi dan palawija yang disajikan adalah dalam kualitas: gabah kering giling (padi), pipilan kering (jagung), biji kering (kedelai dan kacang tanah), dan umbi basah (ubi kayu dan ubi jalar).
3. Luas panen tanaman hortikultura adalah luas tanaman sayuran, buah- buahan, biofarmaka, dan tanaman hias yang diambil hasilnya/dipanen pada periode pelaporan.
4. Luas panen tanaman perkebunan adalah luas tanaman perkebunan yang diambil hasilnya/dipanen pada periode pelaporan.

TECHNICAL NOTES

1. *The main food crops data collected consists of harvested area and productivity (yield per hectare). Food crops production is generated by harvested area multiplied by productivity. The harvested area data is collected every month using sub district area approach in all subdistrict in Indonesia. The productivity data collection is conducted by a direct measurement in 2½m x 2½m crop cutting plot. The productivity measurement is conducted in every subround (four monthly) at the time when farmers are harvesting their crops.*
2. *Production of paddy and secondary crops data are presented in the form of: dry unhusked rice (paddy), dry loose maize (maize), dry shells crops (soybeans and peanuts), and fresh roots (cassava and sweet potatoes).*
3. *Harvested area of horticulture is area which vegetable, fruit, medicinal and ornamental plant of crop harvested during the reporting period.*
4. *Harvested area of estate crops is area wich estate crops harvested during the reporting period.*

<http://kebumenkab.bps.go.id>

Tabel 5.1. Luas Panen dan Produksi Tanaman Padi dan Palawija di Kecamatan Poncowarno, 2014 - 2016

Harvested Area and Production of Paddy and Second Crops (Palawija) in Poncowarno Subdistrict, 2014 - 2016

Jenis Tanaman <i>Kind of Crops</i>	Tahun 2014		Tahun 2015		Tahun 2016	
	Luas Panen	Produksi	Luas Panen	Produksi	Luas Panen	Produksi
	<i>Harvested Area</i> (Ha)	<i>Production</i> (Ton)	<i>Harvested Area</i> (Ha)	<i>Production</i> (Ton)	<i>Harvested Area</i> (Ha)	<i>Production</i> (Ton)
(1)	(2)	(3)	(4)	(5)	(6)	(7)
1. Padi Sawah <i>Wetland-Paddy</i>	1.247,00	7.927,26	1.343,00	9.774,39	1.386,70	8.411,44
2. Padi Ladang <i>Dryland-Paddy</i>	510,00	2.709,63	5,00	29,64	20,00	107,82
3. Jagung <i>Corn</i>	17,00	71,88	17,00	100,09	23,90	136,52
4. Ubi Kayu <i>Cassava</i>	50,00	1.163,98	55,00	951,05	40,00	986,70
5. Ketela Rambat <i>Sweet Potato</i>	-	-	-	-	-	-
6. Kacang Tanah <i>Peanut</i>	5,00	4,10	11,00	9,50	5,00	5,98
7. Kacang Kedelai <i>Soybean</i>	538,00	707,62	300,00	356,16	27,40	28,61
8. Kacang Hijau <i>Greenpeal</i>	25,00	20,39	5,00	5,34	6,80	1,39

Sumber: Laporan statistik pertanian tanaman pangan, penggunaan lahan
Source: Statistic Report of Food Crops, land utilization

Tabel 5.2. Luas Panen/Tanaman Produktif dan Produksi Tanaman Hortikultura di Kecamatan Poncowarno, 2014 - 2016

Harvested Area/Productive Tree and Production of Horticulture Crops in Poncowarno Subdistrict, 2014 - 2016

Jenis Tanaman <i>Kind of Crops</i>	Tahun 2014		Tahun 2015		Tahun 2016	
	Luas Panen	Produksi	Luas Panen	Produksi	Luas Panen	Produksi
	<i>Harvested Area</i> (Ha)	<i>Production</i> (Ton)	<i>Harvested Area</i> (Ha)	<i>Production</i> (Ton)	<i>Harvested Area</i> (Ha)	<i>Production</i> (Ton)
(1)	(2)	(3)	(4)	(5)	(6)	(7)
1. Cabe Besar <i>Chili</i>	2,00	85,00	4,00	189,00	-	-
2. Cabe Rawit <i>Small Chili</i>	1,00	36,00	1,00	20,00	1,00	22,00
3. Kacang Panjang <i>Yardlong Bean</i>	2,00	76,00	1,00	17,00	4,00	12,00
4. Tomat <i>Tomato</i>	-	-	-	-	-	-
5. Ketimun <i>Cucumber</i>	-	-	-	-	-	-
6. Terong <i>Eggplant</i>	-	-	-	-	1,00	2,00
7. Petsai/Sawi <i>Mustard greens</i>	-	-	-	-	-	-
8. Jamur <i>Mold</i>	-	-	-	-	-	-

*) Jumlah pohon produktif/ *Number of productive tree*

**) Jumlah rumpun produktif/ *Number of productive clumps*

Sumber: Dinas Pertanian dan Pangan Kabupaten Kebumen
Source: Agriculture and Food Service of Kebumen Regency

Tabel 5.2. Lanjutan
Table Continuation

Jenis Tanaman <i>Kind of Crops</i>	Tahun 2014		Tahun 2015		Tahun 2016	
	Luas Panen	Produksi	Luas Panen	Produksi	Luas Panen	Produksi
	<i>Harvested Area</i> (Ha)	<i>Production</i> (Ton)	<i>Harvested Area</i> (Ha)	<i>Production</i> (Ton)	<i>Harvested Area</i> (Ha)	<i>Production</i> (Ton)
(1)	(2)	(3)	(4)	(5)	(6)	(7)
9. Kangkung <i>Leafy Vegetable</i>	-	-	-	-	-	-
10. Bayam <i>Spinach</i>	-	-	-	-	1,00	2,00
11. Petai *) <i>Petai</i>	150	48,00	57	25,00	-	-
12. Melinjo *) <i>Melinjo</i>	351	174,00	1.000	144,00	1.000	320,00
13. Pisang **) <i>Banana</i>	150	39,00	210	87,00	110	78,00
14. Pepaya *) <i>Papaya</i>	610	511,00	271	59,00	140	30,00
15. Jeruk Siam *) <i>Orange</i>	50	12,00	200	32,00	-	-
16. Semangka <i>Water Melon</i>	-	-	-	-	-	-

*) Jumlah pohon produktif/ *Number of productive tree*

**) Jumlah rumpun produktif/ *Number of productive clumps*

Sumber: Dinas Pertanian dan Pangan Kabupaten Kebumen
Source: Agriculture and Food Service of Kebumen Regency

Tabel 5.2. Lanjutan
Table Continuation

Jenis Tanaman <i>Kind of Crops</i>	Tahun 2014		Tahun 2015		Tahun 2016	
	Luas Panen	Produksi	Luas Panen	Produksi	Luas Panen	Produksi
	<i>Harvested Area</i> (Ha)	<i>Production</i> (Ton)	<i>Harvested Area</i> (Ha)	<i>Production</i> (Ton)	<i>Harvested Area</i> (Ha)	<i>Production</i> (Ton)
(1)	(2)	(3)	(4)	(5)	(6)	(7)
17. Bengkoang <i>Juicy Tuber</i>	-	-	-	-	-	-
18. Belimbing *) <i>Star Fruit</i>	-	-	15	3,00	15	15,00
19. Durian *) <i>Durian</i>	40	5,00	20	7,00	-	-
20. Mangga *) <i>Mango</i>	1.500	450,00	2.000	403,00	-	-
21. Alpokat *) <i>Avocado</i>	-	-	-	-	-	-
22. Jambu Biji *) <i>Guava</i>	150	67,00	90	20,00	27	3,00
23. Jambu Air *) <i>Rose Apple</i>	19	2,00	10	2,00
24. Sukun *) <i>Breadfruit</i>	-	-	-	-

*) Jumlah pohon produktif/ *Number of productive tree*

**) Jumlah rumpun produktif/ *Number of productive clumps*

Sumber: Dinas Pertanian dan Pangan Kabupaten Kebumen
Source: Agriculture and Food Service of Kebumen Regency

Tabel 5.2. Lanjutan
Table Continuation

Jenis Tanaman <i>Kind of Crops</i>	Tahun 2014		Tahun 2015		Tahun 2016	
	Luas Panen	Produksi	Luas Panen	Produksi	Luas Panen	Produksi
	<i>Harvested Area</i> (Ha)	<i>Production</i> (Ton)	<i>Harvested Area</i> (Ha)	<i>Production</i> (Ton)	<i>Harvested Area</i> (Ha)	<i>Production</i> (Ton)
(1)	(2)	(3)	(4)	(5)	(6)	(7)
25. Nangka *) <i>Jackfruit</i>	100	94,00	100	94,00	65	92,00
26. Rambutan *) <i>Rambutan</i>	200	120,00	100	120,00	-	-
27. Duku/Langsar *) <i>Lanzon</i>	-	-	-	-
28. Sirsak *) <i>Soursop</i>	-	-	-	-
29. Nanas **) <i>Pineapple</i>	35	4,00	-	-
30. Salak **) <i>Zalacca</i>	200	20,00	1.000	32,00
31. Sawo *) <i>Sapodilla</i>	100	78,00	20	19,00
32. Jeruk Besar *) <i>Pomelo</i>	-	-	-	-

*) Jumlah pohon produktif/ *Number of productive tree*

**) Jumlah rumpun produktif/ *Number of productive clumps*

Sumber: Dinas Pertanian dan Pangan Kabupaten Kebumen
Source: Agriculture and Food Service of Kebumen Regency

Tabel 5.3. Luas Panen/Tanaman Produktif dan Produksi Tanaman Perkebunan di Kecamatan Poncowarno, 2014 - 2016

Harvested Area/Productive Tree and Production of Estate Crops in Poncowarno Subdistrict, 2014 - 2016

Jenis Tanaman <i>Kind of Crops</i>	Tahun 2014		Tahun 2015		Tahun 2016	
	Luas Panen	Produksi ***)	Luas Panen	Produksi ***)	Luas Panen	Produksi ***)
	<i>Harvested Area (Ha)</i>	<i>Production (Ton)</i>	<i>Harvested Area (Ha)</i>	<i>Production (Ton)</i>	<i>Harvested Area (Ha)</i>	<i>Production (Ton)</i>
(1)	(2)	(3)	(4)	(5)	(6)	(7)
1. Kelapa *) <i>Coconut</i>	89.001	5.425.385	89.379	5.446.958	89.500	5.155.211
2. Cengkeh *) <i>Clove</i>	392	355,46	399	384,56	-	-
3. Kopi *) <i>Coffee</i>	19	62,17	19	65,28	-	-
4. Kapok *) <i>Kapok</i>	-	-	-	-	-	-
5. Tembakau <i>Tobacco</i>	11,00	49,17	12,00	54,20	9,00	35,91
6. Pandan <i>Pandanus</i>	-	-	-	-	-	-
7. Tebu <i>Sugar Cane</i>	5,00	150,55	4,46	124,92	-	-
8. Panili <i>Vanilla</i>	0,80	2,57	-	-	-	-

*) Jumlah pohon produktif/ *Number of productive tree*

**) Jumlah rumpun produktif/ *Number of productive clumps*

***) Untuk produksi kelapa satuannya adalah butir/ *specifically for the production of coconut, the unit is grain*

Sumber: Dinas Pertanian dan Pangan Kabupaten Kebumen
Source: Agriculture and Food Service of Kebumen Regency

Tabel 5.3. Lanjutan
Table Continuation

Jenis Tanaman <i>Kind of Crops</i>	Tahun 2014		Tahun 2015		Tahun 2016	
	Luas Panen	Produksi	Luas Panen	Produksi	Luas Panen	Produksi
	<i>Harvested Area</i> (Ha)	<i>Production</i> (Ton)	<i>Harvested Area</i> (Ha)	<i>Production</i> (Ton)	<i>Harvested Area</i> (Ha)	<i>Production</i> (Ton)
(1)	(2)	(3)	(4)	(5)	(6)	(7)
9. Kakao <i>Cocoa</i>	-	-	-	-	-	-
10. Jenitri <i>Jenitri</i>	9,00	21,25	9,00	19,27	10,00	20,46
11. Mete <i>Cashew</i>	-	-	-	-	-	-
12. Lada <i>Pepper</i>	-	-	-	-	-	-
13. Nilam <i>Nilam</i>	26,00	1.076,34	17,00	704,15	12,00	485,83
14. Pala <i>Nutmeg</i>	22,00	120,50	27,00	160,46	27,00	109,41
15. Karet <i>Rubber Tree</i>	-	-	-	-	-	-
16. Kapulogo <i>Cardamon</i>	10,00	23,36	-	-	-	-

*) Jumlah pohon produktif/ *Number of productive tree*

**) Jumlah rumpun produktif/ *Number of productive clumps*

***) Untuk produksi kelapa satuannya adalah butir/ *specifically for the production of coconut, the unit is grain*

Sumber: Dinas Pertanian dan Pangan Kabupaten Kebumen
Source: Agriculture and Food Service of Kebumen Regency

Tabel 5.4.1. Populasi Ternak di Kecamatan Poncowarno, 2014 - 2016
Table Population of Livestocks in Poncowarno Subdistrict, 2014 - 2016

Jenis Tanaman <i>Kind of Crops</i>	Tahun 2014	Tahun 2015	Tahun 2016
(1)	(2)	(4)	(6)
1. Sapi Perah <i>Dairy Cow</i>	-	-	-
2. Sapi Potong <i>Beef Cattle</i>	857	894	906
3. Kerbau <i>Buffalo</i>	19	12	12
4. Kuda <i>Horse</i>	-	-	-
5. Kambing <i>Goat</i>	11.430	11.510	11.591
6. Domba <i>Sheep</i>	2.736	2.373	2.388
7. Babi <i>Pork</i>	-	-	-

Sumber: Dinas Pertanian dan Pangan Kabupaten Kebumen
Source: Agriculture and Food Service of Kebumen Regency

Tabel 5.4.2. Populasi Unggas di Kecamatan Poncowarno, 2014 - 2016
Table Population of Poultry in Poncowarno Subdistrict, 2014 - 2016

Jenis Tanaman <i>Kind of Crops</i>	Tahun 2014	Tahun 2015	Tahun 2016
(1)	(2)	(4)	(6)
1. Ayam Ras Petelur <i>Layer</i>	-	-	300
2. Ayam Ras Pedaging <i>Broiler</i>	40.500	41.450	41.491
3. Ayam Sayur <i>Chicken</i>	46.986	48.480	48.555
4. Itik <i>Duck</i>	990	1.060	1.783
5. Burung Puyuh <i>Quail</i>	40	100	...
6. Angsa <i>Goose</i>	37	38	...
7. Itik Manila <i>Manila Duck</i>	2.108	2.165	943

Sumber: Dinas Pertanian dan Pangan Kabupaten Kebumen
Source: Agriculture and Food Service of Kebumen Regency

Tabel 5.5. Luas Areal Penangkapan/Budidaya dan Produksi Perikanan Air Tawar menurut Jenis Area di Kecamatan Poncowarno, 2014 - 2016
Area of Catching/Cultivation and production of Freshwater Fishery by Area Type in Poncowarno Subdistrict, 2014 - 2016

Jenis Tanaman <i>Kind of Crops</i>	Tahun 2014		Tahun 2015		Tahun 2016	
	Luas Areal	Produksi	Luas Areal	Produksi	Luas Areal	Produksi
	<i>Area</i>	<i>Production</i>	<i>Area</i>	<i>Production</i>	<i>Area</i>	<i>Production</i>
	(Ha)	(Kg)	(Ha)	(Kg)	(Ha)	(Kg)
(1)	(2)	(3)	(4)	(5)	(6)	(7)
1. Kolam <i>Fish Pond</i>	0,25	6.773,00	0,25	1.000,00	0,57	10.291,50
2. Tambak <i>Brackish Fishpond</i>	-	-	-	-	-	-
3. Jaring Apung <i>Bouyant Net</i>	0,04	50,00	0,04	-	0,04	-
4. Sungai <i>River</i>	11,60	18.018,40	11,60	22.538,03	11,60	37.233,63
5. Rawa <i>Marsh</i>	...	28.700,11	...	82.425,60	...	89.318,72
6. Waduk <i>Dam</i>	28,64	70.980,28	28,64	210.152,23	28,64	249.374,81
7. Genangan & Sawah <i>Puddle & Rice Fields</i>	...	13.400,70	...	14.329,68	...	-

Sumber: Dinas Kelautan dan Perikanan Kabupaten Kebumen
 Source: Oceanic and Fishery Agency of Kebumen Regency

DATA

MENCERDASKAN BANGSA

— *Enlighten The Nation* —



**BADAN PUSAT STATISTIK
KABUPATEN KEBUMEN**

Statistics of Kebumen Regency

Jl. Arungbinang No. 17A Kebumen 54311

Telp/Fax : (0287) 381163 E-mail : bps3305@bps.go.id

Homepage : <http://kebumenkab.bps.go.id>

