

# Kecamatan Kelam Tengah Dalam Angka 2016



**BADAN PUSAT STATISTIK  
KABUPATEN KAUR**

# **Kecamatan Kelam Tengah Dalam Angka Kelam Tengah Subdistrict in Figures 2016**

**ISSN:** -

**No. Publikasi**17040.1612

**Katalog:** 1102001.1704061

**Ukuran Buku:** 14,8 cm x 21 cm

**Jumlah Halaman:** xvi + 80 halaman

**Naskah:**

Badan Pusat Statistik Kabupaten Kaur

**Gambar Kover oleh:**

Badan Pusat Statistik Kabupaten Kaur

**Ilustrasi Kover:**

**Diterbitkan oleh:**

© BPS Kabupaten Kaur

**Dicetak oleh:**

**Dilarang mengumumkan, mendistribusikan, mengomunikasikan, dan/atau  
menggandakan sebagian atau seluruh isi buku ini untuk tujuan komersial tanpa izin  
tertulis dari Badan Pusat Statistik**

## SKETSA PETA KECAMATAN KELAM TENGAH



**Keterangan :**

- |                  |                      |
|------------------|----------------------|
| 01: Pagar Dewa   | 09: Rigangan III     |
| 02: Talang Tais  | 10: Tanjung Ganti I  |
| 03: Penantian    | 11: Tanjung Ganti II |
| 04: Siring Agung | 12: Talang Marap     |
| 05: Darat Sawah  | 13: Sukarami I       |
| 07: Rigangan I   | 14: Sukarami II      |
| 08: Rigangan II  |                      |

**Simbol data pada tabel**

- 0 = tidak ada/tidak terdapat  
- = data belum tersedia



**KEPALA BPS KABUPATEN KAUR**



Ir. Arbi

[kaurkab.bps.go.id](http://kaurkab.bps.go.id)





## KATA PENGANTAR

Kecamatan Kelayut Tengah Dalam Angka 2016 merupakan publikasi tahunan yang diterbitkan oleh BPS Kabupaten Kaur. Disadari bahwa publikasi ini belum sepenuhnya memenuhi harapan pihak pemakai data khususnya para perencana, namun diharapkan dapat membantu melengkapi penyusunan rencana pembangunan di Kabupaten Kaur.

Publikasi ini dapat terwujud berkat kerjasama dan bantuan dari berbagai pihak baik instansi pemerintah maupun swasta. Kepada semua pihak yang telah memberikan bantuan disampaikan penghargaan dan terima kasih yang sebesar-besarnya.

Walaupun publikasi ini telah disiapkan sebaik-baiknya, namun disadari masih ada kekurangan dan kesalahan yang terjadi. Untuk perbaikan publikasi ini, tanggapan dan saran yang bersifat konstruktif dari para pemakai sangat diharapkan.

Bintuhan, Juli 2016  
Kepala BPS  
Kabupaten Kaur

Ir. Arbi

# DAFTAR ISI

halaman

Peta Wilayah Kecamatan Kelam Tengah .....	<b>Error! Bookmark not defined.</b>
Kepala BPS Kabupaten Kaur .....	v
Kata Pengantar .....	vii
Daftar Isi .....	iviii
Daftar Tabel .....	x
Daftar Gambar .....	xiv
Penjelasan Umum .....	xvi
1	
1 Geografi dan Iklim .....	1
1.1 Letak Astronomis .....	3
1.2 Letak Geografis .....	3
1.3 Iklim .....	4
2 Pemerintahan .....	14
3 Kependudukan .....	22
4 Sosial .....	29
4.1 Pendidikan .....	31
4.2 Kesehatan .....	86
4.3 Agama .....	97
5 Pertanian .....	48
5.1 Tanaman Pangan .....	50
5.2 Hortikultura .....	50
5.3 Perkebunan .....	50
5.4 Peternakan .....	51
5.5 Perikanan .....	51
6 Energi .....	65



7	Perdagangan .....	71
8	Hotel dan Pariwisata .....	77

kaurkab.bps.go.id

## DAFTAR TABEL

halaman

<b>1</b>	<b>GEOGRAFI DAN IKLIM</b>	
<b>1.1</b>	<b>GEOGRAFI</b>	
1.1.1	Luas Wilayah Menurut Desa/Kelurahan Di Kecamatan Kelayung Tengah, 2015	6
1.1.2	Tinggi Wilayah di Atas Permukaan Laut (DPL) Menurut Desa/Kelurahan di Kecamatan Kelayung Tengah (km), 2015 .....	7
1.1.3	Jarak dari Kantor/Balai Desa ke Kantor Camat Kabupaten di Kecamatan Kelayung Tengah, 2015 .....	8
<b>1.2</b>	<b>IKLIM</b>	
1.2.1	<u>Rata-rata Suhu dan Kelembaban Udara Menurut Bulan di Kabupaten Kelayung, 2015</u> .....	9
1.2.2	Rata-rata Tekanan Udara, Kecepatan Angin dan Penyinaran Matahari Menurut Bulan, 2015.....	10
1.2.3	Jumlah Curah Hujan dan Hari Hujan Menurut Bulan di Kabupaten Kelayung, 2015 .....	11
<b>2</b>	<b>PEMERINTAHAN</b>	
2.1	Desa dan Klasifikasi Desa/Kelurahan di Kecamatan Kelayung Tengah, 2015.....	18
2.2	Jumlah Pegawai Kantor Camat dan Desa Menurut Jenis Kelamin di Kecamatan Kelayung Tengah, 2015 .....	19
2.3	Jumlah Pegawai Kantor Camat dan Desa Menurut Pendidikan Tertinggi yang Ditamatkan di Kecamatan Kelayung Tengah, 2015.....	20
<b>3</b>	<b>KEPENDUDUKAN</b>	
3.1.1	Jumlah Penduduk, Rasio Jenis Kelamin dan Laju Pertumbuhan Penduduk di Kecamatan Kelayung Tengah 2010 -2015.....	26
3.1.2	Kepadatan Penduduk Menurut Desa/Kelurahan di Kecamatan Kelayung Tengah, 2015 .....	26

<b>4</b>	<b>SOSIAL</b>	<b>2</b>
<b>4.1</b>	<b>PENDIDIKAN</b>	<b>78</b>
4.1.1	Angka Partisipasi Murni (APM) dan Angka Partisipasi Kasar (APK) Menurut Jenjang Pendidikan di Kabupaten Kaur, 2015 .....	34
4.1.2	Jumlah Sekolah, Murid, Guru, dan Rasio Murid-Guru Sekolah Menurut Jenjang Pendidikan di Kecamatan Kelayung Tengah, 2015 .....	35
<b>4.2</b>	<b>KESEHATAN</b>	
4.2.1	Jumlah Fasilitas Kesehatan Menurut Desa/Kelurahan di Kecamatan Kelayung Tengah, 2015 .....	36
4.2.2	Jumlah Tenaga Kesehatan di Kecamatan Kelayung Tengah, 2015 .....	37
4.2.3	Jumlah Dokter Spesialis, Dokter Umum, dan Dokter Gigi Menurut Sarana Pelayanan Kesehatan di Kecamatan Kelayung Tengah, 2015 .....	38
4.2.4	Jumlah Kasus 10 Penyakit Terbanyak di Kecamatan Kelayung Tengah, 2015 .....	39
4.2.5	Jumlah Bayi Lahir, Bayi Berat Badan Lahir Rendah (BBLR), BBLR Dirujuk, dan Bergizi Buruk di Kecamatan Kelayung Tengah, 2015 .....	40
4.2.6	Jumlah Ibu Hamil, Melakukan Kunjungan K1, Melakukan Kunjungan K4, Kurang Energi Kronis (KEK), dan Mendapat Tablet Zat Besi (Fe) di Kecamatan Kelayung Tengah, 2011–2015 .....	41
4.2.7	Jumlah Kasus HIV/AIDS, IMS, DBD, Diare, TB, dan Malaria Menurut Desa/Kelurahan di Kecamatan Kelayung Tengah, 2015 .....	42
4.2.8	Jumlah Pasangan Usia Subur dan Peserta KB Aktif Menurut Desa/Kelurahan di Kecamatan Kelayung Tengah, 2015 .....	43
<b>4.3</b>	<b>AGAMA</b>	
4.3.1	Jumlah Penduduk Menurut Desa/Kelurahan dan Agama yang Dianut di Kecamatan Kelayung Tengah, 2015 .....	45
4.3.2	Jumlah Tempat Peribadatan Menurut Desa/Kelurahan di Kecamatan Kelayung Tengah, 2015 .....	46
<b>5</b>	<b>PERTANIAN</b>	
<b>5.1</b>	<b>TANAMAN PANGAN</b>	
5.1.1	Luas Lahan Sawah Menurut Jenis Pengairan di Kecamatan Kelayung Tengah(hektar), 2015 .....	53

5.1.2	Luas Lahan Tegal/Kebun, Ladang/Huma dan Sementara Tidak Diusahakan di Kecamatan Kelayung Tengah(hektar), 2015.....	54
5.1.3	Luas Panen Padi Sawah dan Padi Ladang di Kecamatan Kelayung Tengah, 2015.....	55
5.1.4	Luas Panen Tanaman Palawija di Kecamatan Kelayung Tengah (Hektar), 2015 .....	56
<b>5.2</b>	<b>HORTIKULTURA</b>	
5.2.1	Luas Panen dan Produksi Tanaman Sayuran Menurut Jenis Sayuran di Kecamatan Kelayung Tengah, 2015 .....	57
<b>5.3</b>	<b>PERKEBUNAN</b>	
5.3.1	Luas Panen dan Produksi Tanaman Perkebunan Menurut Jenis Sayuran di Kecamatan Kelayung Tengah, 2015 .....	58
<b>5.4</b>	<b>PETERNAKAN</b>	
5.4.1	Populasi Ternak Menurut Jenis Ternak di Kecamatan Kelayung Tengah, 2015.....	59
5.4.2	Populasi Unggas Menurut Jenis Unggas di Kecamatan Kelayung Tengah, 2015.....	60
<b>5.5</b>	<b>PERIKANAN</b>	
5.5.1	Jumlah Rumah Tangga Perikanan Tangkap Menurut Subsektor di Kecamatan Kelayung Tengah, 2015 .....	61
5.5.2	Jumlah Perahu/Kapal Menurut Jenis Kapal di Kabupaten Kaur, 2015.....	62
5.5.3	Jumlah Rumah Tangga Perikanan Budidaya Di Kecamatan Kelayung Tengah Menurut Jenis Budidaya, 2015 .....	63
<b>6</b>	<b>ENERGI</b>	
6.1	Jumlah Pelanggan Listrik di Kecamatan Kelayung Tengah, 2011–2015 ...	68
<b>7</b>	<b>PERDAGANGAN</b>	
7.1	Jumlah Pasar Menurut Desa/Kelurahan di Kecamatan Kelayung Tengah, 2015.....	74

**8 HOTEL DAN PARIWISATA**

8.1 Jumlah Rumah Makan/Restoran Menurut Desa/Kelurahan di  
Kecamatan Kelayu Tengah, 2014 dan 2015 .....80

kaurkab.bps.go.id

## DAFTAR GAMBAR

halaman

1	Luas Wilayah Menurut Desa di Kecamatan Kelam Tengah (km <sup>2</sup> ), 2015.....	5
2	Jumlah Pegawai Kantor Camat dan Desa/Kelurahan Menurut Pendidikan Tertinggi yang Ditamatkan di Kecamatan Kelam Tengah, 2015 .....	17
3	Jumlah Pegawai Kantor Camat/Kantor Desa per Jenis Kelamin di Kabupaten Kaur, 2015 .....	17
4	Persentase Jumlah Penduduk Menurut Jenis Kelamin di Kecamatan Kelam Tengah, 2015 .....	25
5	Jumlah Sekolah Menurut Jenjang Pendidikan di Kecamatan Kelam Tengah , 2015.....	43
6	Jumlah Kasus 10 Penyakit Terbanyak di Kecamatan Kelam Tengah, 2015	33
7	Produksi Padi Ladang dan Padi Sawah di Kecamatan Kelam Tengah (ton), 2015.....	52
8	Populasi Ternak di Kabupaten Kaur (ekor), 2015 .....	52



## PENJELASAN UMUM

Tanda-tanda, satuan-satuan, dan lain-lainnya yang digunakan dalam publikasi ini adalah sebagai berikut:

### 1. TANDA-TANDA

Data tidak tersedia	:	...
Tidak ada atau nol	:	—
Data dapat diabaikan	:	0
Tanda decimal	:	,
Data tidak dapat ditampilkan	:	NA
Angka perkiraan	:	e
Angka sementara	:	x
Angka sangat sementara	:	xx
Angka diperbaiki	:	r

### 2. SATUAN

hektar (ha)	:	10 000 m <sup>2</sup>
kilometer (km)	:	1 000 meter
knot	:	1,8523 km/jam
kuintal	:	100 kg
ton	:	1 000 kg

Satuan lain: persen (%), ekor.

Perbedaan angka di belakang koma disebabkan oleh pembulatan angka.



# 1 GEOGRAFI DAN IKLIM

[kaurkab.bps.go.id](http://kaurkab.bps.go.id)



## 1. GEOGRAFI DAN IKLIM

### 1.1. Letak Astronomis

Secara astronomis Kecamatan Kelam Tengah terletak pada  $4^{\circ} 35' 05''$  –  $4^{\circ} 55' 15''$  Lintang Selatan dan  $103^{\circ} 23' 23''$  –  $103^{\circ} 35' 44''$  Bujur Timur. Letak astronomis ini memberikan gambaran bahwa Kecamatan Kelam Tengah beriklim tropis. Terdapat dua musim seperti umumnya kecamatan lain di Kabupaten Kaur yaitu musim penghujan dan musim kemarau. Pada tabel dideskripsikan bahwa musim penghujan lebih banyak terjadi pada akhir hingga awal tahun. Sedangkan musim kering atau kemarau lebih banyak terjadi pada pertengahan tahun.

### 1.2. Letak Geografis

Luas wilayah Kecamatan Kelam Tengah mencapai  $35,84\text{km}^2$  dan terdiri dari 13 desa. Desa Pagar Dewa dengan luas wilayah  $4,65\text{ km}^2$  adalah desa terluas di kecamatan Kelam Tengah sedangkan desa Tanjung Ganti II dengan luas wilayah terkecil yaitu  $1,88\text{ km}^2$ . Kecamatan Kelam Tengah hampir 80% merupakan hamparan dengan ketinggian 100 – 200 m dari permukaan laut. Sebagian timur dan barat wilayah kecamatan Kelam Tengah dimanfaatkan untuk usaha pertanian. Ibukota kecamatan Kelam Tengah berjarak 55 km dari

ibukota Kabupaten Kaur dan 210 km dari Ibukota Provinsi Bengkulu.

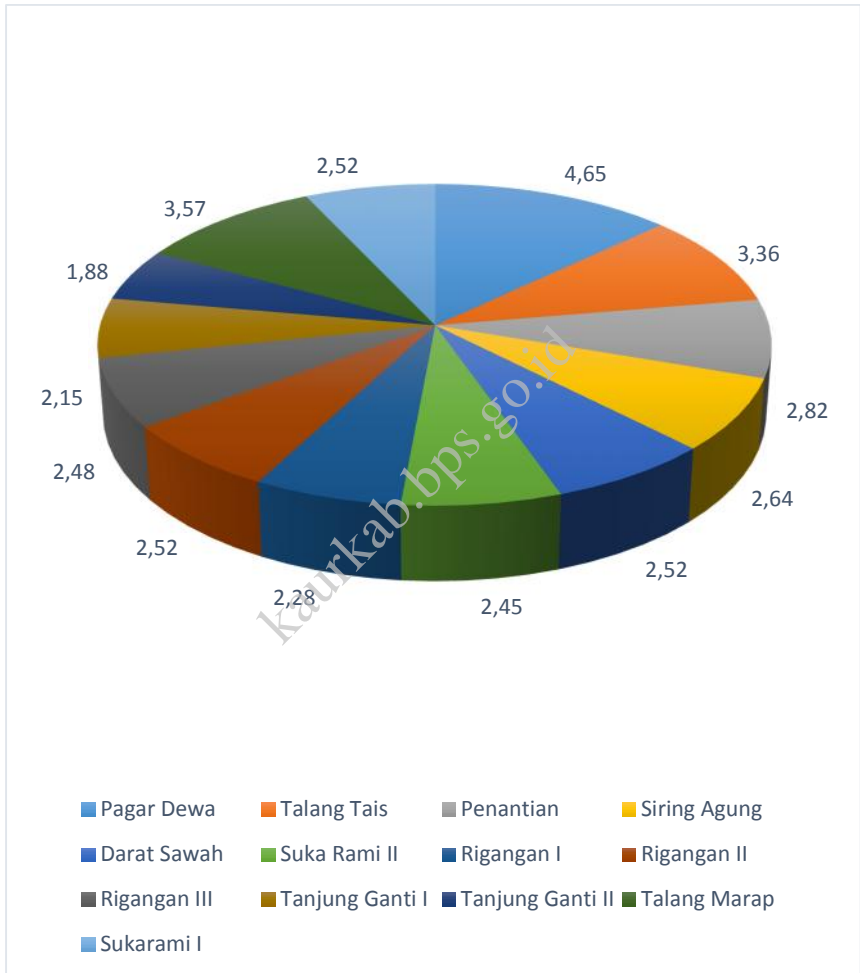
Batas-batas wilayah Kecamatan Kelam Tengah adalah :

- ❖ Sebelah paling utara berbatasan langsung dengan Kecamatan Kaur Utara,
- ❖ Sebelah paling selatan berbatasan dengan Kecamatan Tanjung Kemuning,
- ❖ Sebelah paling barat berbatasan dengan Kecamatan Tanjung Kemuning dan Padang Guci Hilir, dan
- ❖ Sebelah paling timur berbatasan Kecamatan Lungkang Kule.

### 1.3. Iklim

Pada umumnya iklim di kecamatan Kelam Tengah sama dengan kecamatan lainnya yang ber ada di Kabupaten Kaur,dengan suhu udara berkisar 26,20 °Csampai dengan 27,30 °C. Curah hujan paling banyak terjadi di bulan Desember sebanyak 398 mm dengan banyak hari hujan 15 hari.

**Gambar 1** Luas Wilayah Menurut Desa di Kecamatan Kelam Tengah (km<sup>2</sup>), 2015



## 1.1 GEOGRAFI

**Tabel 1.1.1 Luas Wilayah Menurut Desa/Kelurahan di Kecamatan Kelam Tengah, 2015**

Nama Desa	Luas (km <sup>2</sup> )	Persentase terhadap Luas Kecamatan (%)
(1)	(2)	(3)
Pagar Dewa	4,65	12,97
Talang Tais	3,36	9,38
Penantian	2,82	7,87
Siring Agung	2,64	7,37
Darat Sawah	2,52	7,03
Suka Rami II	2,45	6,84
Rigangan I	2,28	6,36
Rigangan II	2,52	7,03
Rigangan III	2,48	6,92
Tanjung Ganti I	2,15	6,00
Tanjung Ganti II	1,88	5,25
Talang Marap	3,57	9,96
Sukarami I	2,52	7,03
<b>J u m l a h</b>	<b>35,84</b>	<b>100,00</b>

Sumber : Badan Pertanahan Kabupaten Kaur

**Tabel 1.3.1. Tinggi Wilayah di Atas Permukaan Laut (DPL) Menurut Desa/Kelurahan di Kecamatan Kelayut Tengah, 2015**

Nama Desa	Ketinggian DPL (m)
(1)	(2)
Pagar Dewa	114,00
Talang Tais	218,00
Penantian	114,22
Siring Agung	123,00
Darat Sawah	137,00
Sukarami I	130,99
Rigangan I	136,66
Rigangan II	152,99
Rigangan III	146,88
Tanjung Ganti I	166,99
Tanjung Ganti II	154,99
Talang Marap	124,66
Suka Rami II	162,96

Sumber : Statistik Potensi Desa, Badan Pusat Statistik Kabupaten Kaur

**Tabel 1.3.2. Jarak dari Kantor/Balai Desa ke Kantor Camat di Kecamatan Kelam Tengah (km), 2015**

	<b>Desa/Kelurahan</b>	<b>Keberadaan Kantor/Balai Desa (ada/tidak)</b>	<b>Jarak ke Kantor Camat</b>
	(1)	(2)	(3)
1	Pagar Dewa	ada	5
2	Talang Tais	ada	4
3	Penantian	Ada	4
4	Siring Agung	ada	3,5
5	Darat Sawah	Tidak	3,2
6	Sukarami I	ada	1,5
7	Rigangan I	ada	0,2
8	Rigangan II	ada	0,2
9	Rigangan III	ada	0,6
10	Tanjung Ganti I	ada	1
11	Tanjung Ganti II	ada	2
12	Talang Marap	ada	4,5
13	Suka Rami II	Tidak	0,2

Sumber: Kantor Camat Kelam Tengah



## 1.4. IKLIM

**Tabel 1.2.1 Rata-rata Suhu dan Kelembaban Udara Menurut Bulan, 2015**

Bulan	Suhu Udara(°C)			Kelembaban Udara (%)		
	Maks	Min	Rata-rata	Maks	Min	Rata-rata
(1)	(2)	(3)	(4)	(5)	(6)	(7)
Januari	30.20	23.30	26.30	-	-	85.00
Februari	31.50	23.50	26.50	-	-	84.00
Maret	31.50	24.00	27.20	-	-	81.00
April	31.00	24.10	26.90	-	-	85.00
Mei	32.40	24.60	27.80	-	-	83.00
Juni	32.10	24.50	27.50	-	-	82.00
Juli	32.40	23.50	27.10	-	-	80.00
Agustus	32.20	23.80	27.10	-	-	82.00
September	31.40	23.70	26.60	-	-	83.00
Oktober	32.70	24.50	27.60	-	-	83.00
November	31.40	24.50	27.00	-	-	86.00
Desember	30.70	24.10	26.70	-	-	86.00

Sumber: Badan Meteorologi, Klimatologi dan Geofisika Stasiun Klimatologi Klas I Pulau Baai

**Tabel 1.2.2 Rata-Rata Tekanan Udara, Kecepatan Angin dan Penyinaran Matahari Menurut Bulan, 2015**

Bulan	Tekanan Udara (mb)	Kecepatan Angin (knot)	Penyinaran Matahari (%)
(1)	(2)	(3)	(4)
Januari	1 011.40	8.00	58.00
Februari	1 010.30	7.00	64.00
Maret	1 011.30	8.00	73.00
April	1 010.20	7.00	68.00
Mei	1 010.50	7.00	84.00
Juni	1 010.50	7.00	82.00
Juli	1 010.90	9.00	83.00
Agustus	1 011.00	10.00	88.00
September	1 012.00	10.00	70.00
Oktober	1 011.80	10.00	75.00
November	1 010.40	8.00	50.00
Desember	1 011.40	8.00	61.00

Sumber: Badan Meteorologi, Klimatologi dan Geofisika Stasiun Klimatologi Klas I Pulau Baai

**Tabel 1.2.3 Jumlah Curah Hujan dan Hari Hujan Menurut Bulan di Kabupaten Kaur, 2015**

Bulan	Diperta Kaur		Linau	
	Curah Hujan (mm <sup>3</sup> )	Hari Hujan	Curah Hujan (mm <sup>3</sup> )	Hari Hujan
(1)	(2)	(3)	(4)	(5)
Januari	256	19	381	20
Februari	148	9	244	11
Maret	85	7	136	11
April	278	13	360	16
Mei	122	9	127	5
Juni	48	8	156	8
Juli	43	6	75	6
Agustus	0	0	95	3
September	107	3	168	5
Oktober	3	2	35	2
November	43	6	785	19
Desember	398	15	539	15

Sumber: Badan Meteorologi, Klimatologi dan Geofisika Stasiun Klimatologi Klas I Pulau Baai



# 2 PEMERINTAHAN

kaurkeb.bps.go.id

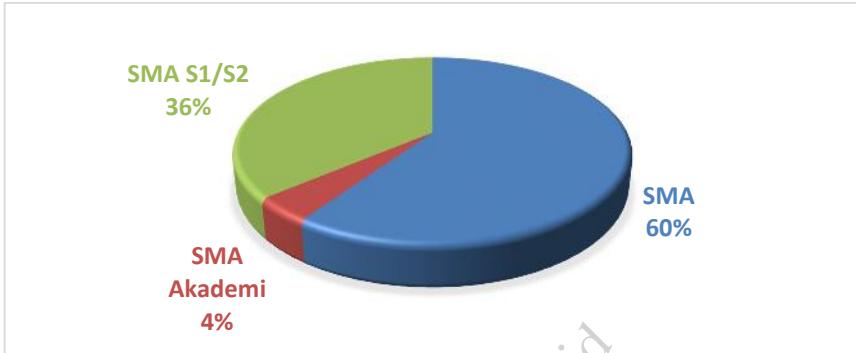


## 2. PEMERINTAHAN

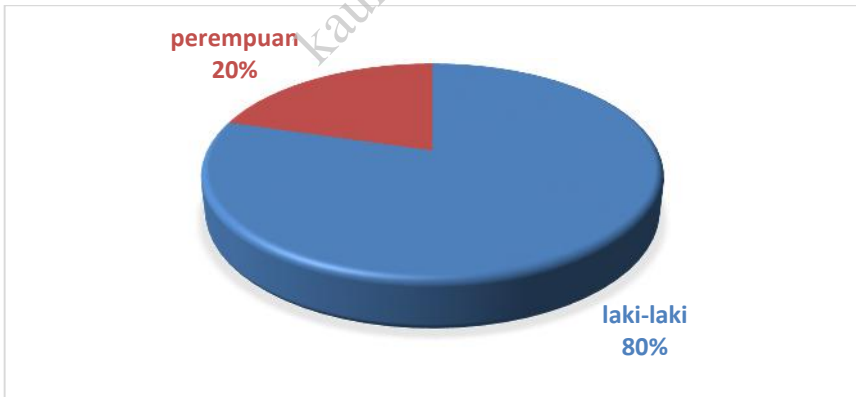
Kecamatan Kelayut Tengah merupakan hasil pemekaran dari Kecamatan Tanjung Kemuning dan terbentuk berdasarkan Perda Kabupaten Kaur Nomor 67 tahun 2005 yaitu tentang pembentukan wilayah administrasi Kecamatan Kelayut Tengah. Rujukan dasar hukum dari seluruh desa di Kecamatan Kelayut Tengah dapat dilihat pada tabel. Ibukota Kecamatan Kelayut Tengah terletak di Desa Rigangan I.

Wilayah administratif pemerintahan Kecamatan Kelayut Tengah terdiri dari 13 desa. Seluruh desa tersebut telah berstatus desa definitif. Setiap desa dipimpin oleh kepala desa yang proses penunjukannya dipilih secara langsung oleh masyarakat desa. Perangkat desa terdiri dari kepala desa (kades), sekretaris desa (sekdes), kepala urusan (kaur), Badan Perwakilan Desa (BPD). Dengan adanya perangkat atau aparatur desa ini menunjukkan bahwa kelengkapan organisasi pemerintah di Kecamatan Kelayut Tengah sudah tertata dengan baik.

**Gambar 2** Jumlah Pegawai Kantor Camat dan Desa/Kelurahan Menurut Pendidikan Tertinggi yang Ditamatkan di Kecamatan Kelayung Tengah, 2015



**Gambar 2** Jumlah Pegawai Kantor Camat/Kantor Desa per Jenis Kelamin di Kecamatan Kelayung Tengah, 2015





**Tabel 2.1. Desa dan Klasifikasi Desa/Kelurahan di Kecamatan Kelayung Tengah, 2015**

	Kecamatan	Swasembada	Swakarsa	Swadaya
	(1)	(2)	(3)	
1	Pagar Dewa	V	-	-
2	Talang Tais	V	-	-
3	Penantian	V	-	-
4	Siring Agung	V	-	-
5	Darat Sawah	V	-	-
6	Sukarami I	V	-	-
7	Rigangan I	V	-	-
8	Rigangan II	V	-	-
9	Rigangan III	V	-	-
10	Tanjung Ganti I	V	-	-
11	Tanjung Ganti II	V	-	-
12	Talang Marap	V	-	-
13	Suka Rami II	V	-	-
	<b>Kelayung Tengah</b>	<b>19</b>	<b>0</b>	<b>0</b>

Sumber: Master File Desa, BPS

**Tabel 2.2 Jumlah Pegawai Kantor Camat/Kantor Desa per Jenis Kelamin di Kabupaten Kaur, 2015**

	Kantor Camat/Desa/Kelurahan	Laki-laki	Perempuan	Jumlah
	(1)	(2)	(5)	(6)
	Kantor Camat	13	10	23
1	Pagar Dewa	2	-	2
2	Talang Tais	2	-	2
3	Penantian	2	-	2
4	Siring Agung	2	-	2
5	Darat Sawah	2	-	2
6	Sukarami I	2	-	2
7	Rigangan I	2	-	2
8	Rigangan II	2	-	2
9	Rigangan III	2	-	2
10	Tanjung Ganti I	2	-	2
11	Tanjung Ganti II	2	-	2
12	Talang Marap	2	-	2
13	Suka Rami II	2	-	2
	<b>Kelam Tengah</b>	<b>39</b>	<b>10</b>	<b>49</b>

Sumber: Kantor Camat

**Tabel 2.3 Jumlah Pegawai Kantor Camat dan Desa/Kelurahan Menurut Pendidikan Tertinggi yang Ditamatkan di Kecamatan Kelam Tengah, 2015**

Kantor Camat/Desa/Kelurahan	SMP	SMA	Akadem i	S1/S2	Jumlah
(1)	(2)	(3)	(4)	(5)	(6)
Kantor Camat	-	5	2	16	23
1 Pagar Dewa	-	2	-	-	2
2 Talang Tais	-	2	-	-	2
3 Penantian	-	2	-	-	2
4 Siring Agung	-	2	-	-	2
5 Darat Sawah	-	2	-	-	2
6 Sukarami I	-	2	-	-	2
7 Rigangan I	-	1	-	1	2
8 Rigangan II	-	2	-	-	2
9 Rigangan III	-	1	1	-	2
10 Tanjung Ganti I	-	2	-	-	2
11 Tanjung Ganti II	-	1	1	-	2
12 Talang Marap	-	2	-	-	2
13 Suka Rami II	-	2	-	-	2
<b>Kelam Tengah</b>		<b>28</b>	<b>2</b>	<b>17</b>	<b>49</b>

Sumber: Kantor Camat

Ket : untuk jumlah pegawai kantor desa yang dimasukkan hanya sampai kades dan sekdes setiap desa.



# 3 KEPENDUDUKAN

[kaupoh.bps.go.id](http://kaupoh.bps.go.id)

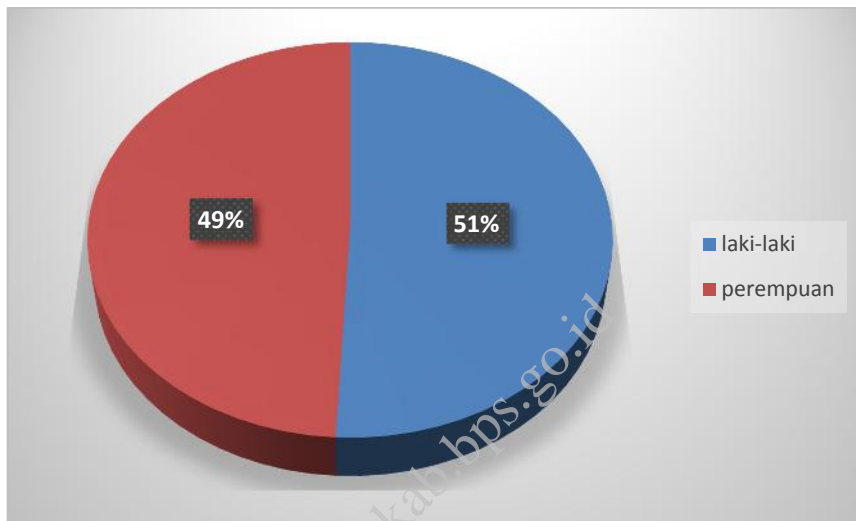


### 3. KEPENDUDUKAN

Jumlah penduduk Kecamatan Kelam Tengah pada tahun 2015 diperkirakan mencapai 6.415 jiwa. Pada tahun 2014, jumlah penduduk Kecamatan Kelam Tengah tercatat 6.306 jiwa. Artinya, pada tahun 2015 terjadi pertumbuhan penduduk sebesar 1,7 persen. Jumlah penduduk laki-laki mencapai 3.260 jiwa dan perempuan 3.155 jiwa. Rasio jenis kelamin atau *sex ratio* penduduk Kecamatan Kelam Tengah pada 2015 sebesar 109. Angka ini menunjukkan bahwa setiap 100 penduduk perempuan di Kecamatan Kelam Tengah terdapat 109 penduduk laki-laki.

kaurkab.bps.go.id

**Gambar 3** Persentase Jumlah Penduduk Menurut Jenis Kelamin di Kecamatan Kelam Tengah, 2015





### 3.1 KEPENDUDUKAN

**Tabel 3.1.1 Jumlah Penduduk, Rasio Jenis Kelamin dan Laju Pertumbuhan Penduduk di Kecamatan Kelayut Tengah 2010 -2015**

Tahun	Jenis Kelamin			Rasio Jenis Kelamin	Laju Pertumbuhan(%)
	Laki-Laki	Perempuan	Jumlah		
(1)	(2)	(3)	(4)	(5)	
2010	3.160	3.029	6.189	104	-
2011	3.170	3.051	6.221	104	0,51
2012	3.178	3.059	6.237	104	0,26
2013	3.204	3.082	6.286	104	0,78
2014	3.208	3.098	6.306	104	0,32
2015	3.260	3.155	6.415	103	1,70

Sumber: Proyeksi Penduduk Indonesia 2010-2035

## KEPENDUDUKAN

**Tabel 3.1.2** **Kepadatan Penduduk Menurut Desa/Kelurahan di Kecamatan Kelayut, 2015**

Tahun	Luas Wilayah (km <sup>2</sup> )	Jumlah Penduduk	Kepadatan
(1)	(2)	(3)	(4)
2010	35,84	6.189	173
2011	35,84	6.221	174
2012	35,84	6.237	174
2013	35,84	6.286	175
2014	35,84	6.306	176
2015	35,84	6.415	179

Sumber: Proyeksi Penduduk Indonesia 2010–2035



# 4 Sosial

[kaunkab.bps.go.id](http://kaunkab.bps.go.id)



#### 4. SOSIAL

##### 4.1. Pendidikan

Bidang pendidikan meliputi jumlah fasilitas, jumlah tenaga pengajar dan jumlah murid. Pada tahun 2015 di Kecamatan Kelayut Tengah terdapat 8 Sekolah Dasar (SD/MI) dan 2 Sekolah Lanjutan Tingkat Pertama (SMP/MTs). Kecamatan Kelayut Tengah belum memiliki Sekolah Lanjutan Tingkat Atas (SMA/MA/SMK).

Pada tahun yang sama jumlah murid SD dan SLTP dan MTs masing-masing 920 murid, 224 murid, dan 188 murid. Untuk jumlah tenaga pengajar (guru) SD, SLTP dan MTs masing-masing adalah 58 guru, 12 guru dan 19 guru.

Berdasarkan data di atas, dapat kita catat bahwa pada tingkat SD, rasio murid terhadap sekolah adalah 115 yang menyatakan bahwa rata-rata jumlah murid di setiap SD di Kecamatan Kelayut Tengah adalah 145 murid. Sedangkan rasio murid terhadap guru yang menyatakan setiap guru SD di Kecamatan Kelayut Tengah rata-rata mengajar 16 murid. Pada tingkat SLTP, rasio murid terhadap sekolah adalah 224. Rasio murid terhadap guru adalah 19. Ini artinya bahwa setiap guru SMP di Kecamatan Kelayut Tengah rata-rata mengajar 19 murid. Pada tingkat MTs, rasio murid terhadap sekolah adalah 188. Rasio murid terhadap guru adalah 10. Ini artinya bahwa setiap guru SMP di Kecamatan Kelayut Tengah rata-rata mengajar 10 murid.

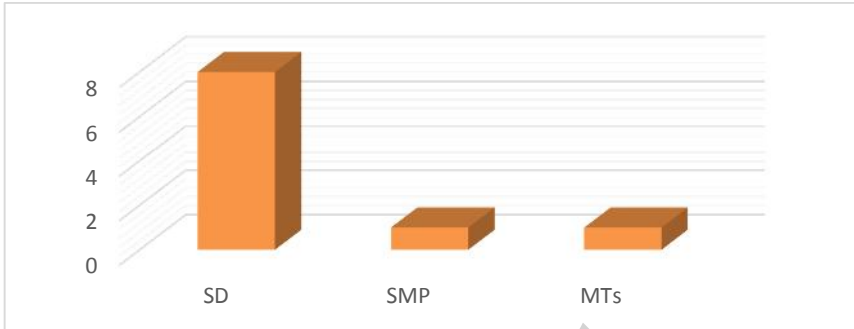
## 4.2 Kesehatan

Fasilitas kesehatan yang terdapat di Kecamatan Kelayung pada tahun 2015 adalah 1 puskesmas, 1 puskesmas pembantu dan 3 poskesdes. Untuk tenaga medis di kecamatan ini terdapat 23 bidan, 21 perawat, 1 farmasi dan 7 tenaga kesehatan lainnya. Jumlah akseptor aktif Keluarga Berencana (KB) tercatat 908 sedangkan pasangan usia subur (PUS) sebesar 1.140. Jumlah kasus penyakit paling terbanyak pada tahun 2015 adalah Infeksi saluran Pernafasan Akut.

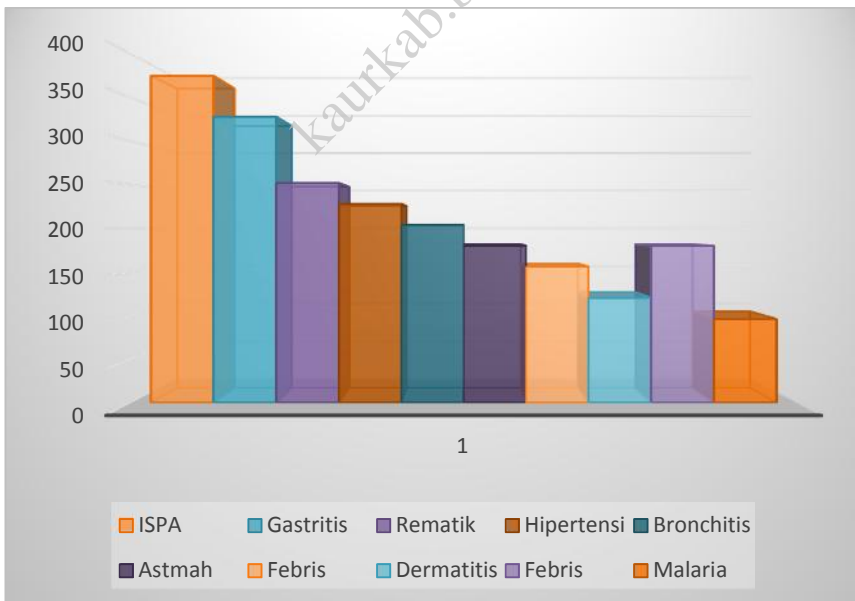
## 4.3. Agama

Keagamaan meliputi banyaknya penduduk pemeluk agama tertentu dan jumlah sarana ibadah. Hingga tahun 2015 di Kecamatan Kelayung sebagian besar penduduknya memeluk agama Islam dengan kisaran persentase mencapai 100 persen. Untuk jumlah sarana ibadah di kecamatan ini tercatat memiliki 14 masjid dan 1 musolah.

**Gambar 4** Jumlah Sekolah Menurut Jenjang Pendidikan di Kecamatan Kelayung Tengah, 2015



**Gambar 5** Jumlah Kasus 10 Penyakit Terbanyak di Kecamatan Kelayung Tengah, 2015





#### 4.1 PENDIDIKAN

**Tabel 4.1.1 Angka Partisipasi Murni (APM) dan Angka Partisipasi Kasar (APK) Menurut Jenjang Pendidikan di Kabupaten Kaur, 2015**

<b>Jenjang Pendidikan</b> <i>Educational Level</i>	<b>APM</b> <i>Net Enrollment Rate</i>	<b>APK</b> <i>Gross Enrollment Rate</i>
(1)	(2)	(3)
SD/MI	95,73	113,95
SMP/MTs	80,20	95,38
SMA/SMK/MA	66,02	93,10

Sumber: Survei Sosial Ekonomi Nasional Kaur, Maret 2015

**Tabel 4.1.2 Jumlah Sekolah, Murid, Guru, dan Rasio Murid-Guru Menurut Jenjang Pendidikan di Kecamatan Kelam Tengah, 2015**

Jenjang Pendidikan		Sekolah	Murid	Guru	Rasio Murid-Guru
(1)		(2)	(3)	(4)	(5)
1	SD	8	920	58	16
2	MI	-	-	-	-
3	SMP	1	224	12	19
4	MTs	1	188	19	10
5	SMA	-	-	-	-
6	MA	-	-	-	-
<b>Kelam Tengah</b>		<b>10</b>	<b>1332</b>	<b>89</b>	<b>15</b>

Sumber: Dinas Pendidikan dan Kebudayaan Kabupaten Kaur

## 4.2 KESEHATAN

**Tabel 4.2.1 Jumlah Fasilitas Kesehatan Menurut Desa/Kelurahan di Kecamatan Kelayung, 2015**

Desa/Kelurahan	Rumah Sakit	Rumah Bersalin	Puskesmas	Posyandu	Klinik/Balai Kesehatan	Polindes
(1)	(2)	(3)	(4)	(5)	(6)	(7)
1 Pagar Dewa	-	-	-	1	-	1
2 Talang Tais	-	-	-	1	1	-
3 Penantian	-	-	-	1	-	-
4 Siring Agung	-	-	-	1	-	-
5 Darat Sawah	-	-	-	1	-	-
6 Sukarami I	-	-	-	1	-	-
7 Rigangan I	-	-	1	1	-	-
8 Rigangan II	-	-	-	1	-	-
9 Rigangan III	-	-	-	1	-	-
10 Tanjung Ganti I	-	-	-	1	-	1
11 Tanjung Ganti II	-	-	-	1	-	1
12 Talang Marap	-	-	-	1	-	-
13 Suka Rami II	-	-	-	1	-	-
<b>Kelayung</b>		-	<b>1</b>	<b>13</b>	<b>1</b>	<b>3</b>

Sumber: Puskesmas Kecamatan Kelayung

**Tabel 4.2.2 Jumlah Tenaga Kesehatan di Kecamatan Kelayung Tengah, 2015**

Desa/Kelurahan		Tenaga Kesehatan/Health Personnel				
		Tenaga Medis	Tenaga Keperawatan	Tenaga Kebidanan	Tenaga Kefarmasian	Tenaga Kesehatan Lainnya
(1)	(2)	(3)	(4)	(5)	(6)	
1	Pagar Dewa	-	-	-	-	-
2	Talang Tais	-	2	2	-	-
3	Penantian	-	-	1	-	-
4	Siring Agung	-	-	1	-	-
5	Darat Sawah	-	1	1	-	-
6	Sukarami I	-	1	2	-	-
7	Rigangan I	-	3	4	-	2
8	Rigangan II	-	3	1	-	-
9	Rigangan III	-	8	5	1	1
10	Tanjung Ganti I	-	1	4	-	4
11	Tanjung Ganti II	-	1	-	-	-
12	Talang Marap	-	1	2	-	-
13	Suka Rami II	-	-	-	-	-
<b>Kelayung Tengah</b>		<b>-</b>	<b>21</b>	<b>23</b>	<b>1</b>	<b>7</b>

Sumber: Puskesmas Kecamatan Kelayung Tengah

**Tabel 4.2.3 Jumlah Dokter Spesialis, Dokter Umum, dan Dokter Gigi Menurut Sarana Pelayanan Kesehatan di Kecamatan Kelayung Tengah, 2015**

Unit Kerja	Dokter Spesialis	Dokter Umum	Dokter Gigi
(1)	(2)	(3)	(4)
Puskesmas	-	-	-
Rumah Sakit	-	-	-
<b>Jumlah</b>	-	-	-

Sumber: Puskesmas Kecamatan Kelayung Tengah

**Tabel 4.2.4 Jumlah Kasus 10 Penyakit Terbanyak di Kecamatan Kelam Tengah, 2015**

Jenis Penyakit		Jumlah Kasus
(1)		(2)
1.	ISPA	375
2.	Gastritis	328
3.	Rematik	252
4.	Hipertensi	228
5.	Bronchitis	204
6.	Astmah	180
7.	Febris	156
8.	Dermatitis	120
9.	Febris	180
10.	Malaria	96
<b>Kelam Tengah</b>		<b>2119</b>

Sumber: Puskesmas Kecamatan Kelam Tengah

**Tabel 4.2.5 Jumlah Bayi Lahir, Bayi Berat Badan Lahir Rendah (BBLR), BBLR Dirujuk, dan Bergizi Buruk di Kecamatan Kelayung Tengah, 2015**

Desa/Kelurahan	Bayi Lahir <i>Births</i>	BBLR/LBW		Gizi Buruk <i>Malnutrition</i>
		Jumlah <i>Total</i>	Dirujuk <i>Treated</i>	
(1)	(2)	(3)	(4)	(5)
2011	-	-	-	-
2012	-	-	-	-
2013	-	-	-	-
2014	-	-	-	-
2015	-	-	-	-

Sumber: Puskesmas Kecamatan Kelayung Tengah

**Tabel 4.2.6 Jumlah Ibu Hamil, Melakukan Kunjungan K1, Melakukan Kunjungan K4, Kurang Energi Kronis (KEK), dan Mendapat Tablet Zat Besi (Fe) di Kecamatan Kelayung Tengah, 2011–2015**

Tahun	Jumlah Ibu Hamil	Melakukan Kunjungan	Melakukan Kunjungan	Kurang Energi Kronis (KEK)	Mendapat Zat Besi (Fe)
(1)	(2)	(3)	(4)	(5)	(6)
2011	118	115	111	-	226
2012	128	123	116	-	239
2013	136	130	120	-	250
2014	143	143	128	-	286
2015	207	154	149	2	261

Sumber: Puskesmas Kecamatan Kelayung Tengah



**Tabel 4.2.7 Jumlah Kasus HIV/AIDS, IMS, DBD, Diare, TB, dan Malaria Menurut Kecamatan di Kabupaten Kaur, 2015**

	Desa/Kelurahan	HIV/AIDS	IMS	DBD	Diare	TB	Malaria
	(1)	(2)	(3)	(4)	(5)	(6)	(7)
1	Pagar Dewa	-	-	-	8	1	2
2	Talang Tais	-	-	-	5	2	6
3	Penantian	-	-	-	6	-	7
4	Siring Agung	-	-	-	2	-	6
5	Darat Sawah	-	-	-	-	-	5
6	Sukarami I	-	-	-	2	2	4
7	Rigangan I	-	-	-	5	2	6
8	Rigangan II	-	-	1	7	3	5
9	Rigangan III	-	-	-	6	3	7
10	Tanjung Ganti I	-	-	-	5	-	5
11	Tanjung Ganti II	-	-	-	5	-	6
12	Talang Marap	-	-	-	2	1	2
13	Suka Rami II	-	-	-	3	-	3
<b>Kelam Tengah</b>		<b>0</b>	<b>0</b>	<b>1</b>	<b>56</b>	<b>14</b>	<b>64</b>

Sumber: Puskesmas Kecamatan Kelam Tengah

**Tabel 4.2.8 Jumlah Pasangan Usia Subur dan Peserta KB Aktif Menurut Desa/Kelurahan di Kecamatan Kelam Tengah, 2015**

	Desa/Kelurahan	Jumlah PUS	Peserta KB Aktif			
			IUD	MOW	MOP	Kondom
	(1)	(2)	(3)	(4)	(5)	(6)
1	Pagar Dewa	99	1	1	-	2
2	Talang Tais	81	1	1	-	4
3	Penantian	64	-	-	-	2
4	Siring Agung	96	-	-	-	3
5	Darat Sawah	72	1	1	-	5
6	Sukarami I	117	1	1	-	5
7	Rigangan I	93	3	3	-	10
8	Rigangan II	95	2	2	-	7
9	Rigangan III	108	2	2	-	11
10	Tanjung Ganti I	95	2	2	-	6
11	Tanjung Ganti II	100	1	1	-	6
12	Talang Marap	89	1	-	-	3
13	Suka Rami II	31	1	1	-	2
<b>Kelam Tengah</b>		<b>1140</b>	<b>16</b>	<b>15</b>	<b>-</b>	<b>66</b>

Sumber: Puskesmas Kecamatan Kelam Tengah

Lanjutan Tabel 4.2.8

Desa/Kelurahan		Peserta KB Aktif			
		Implan	Suntikan	Pil	Jumlah
(1)		(7)	(8)	(9)	(10)
1	Pagar Dewa	19	40	8	71
2	Talang Tais	20	25	4	55
3	Penantian	22	14	3	41
4	Siring Agung	30	30	4	67
5	Darat Sawah	22	26	5	60
6	Sukarami I	28	46	4	85
7	Rigangan I	20	30	5	71
8	Rigangan II	33	35	8	87
9	Rigangan III	35	40	8	97
10	Tanjung Ganti I	30	35	9	84
11	Tanjung Ganti II	25	32	10	77
12	Talang Marap	25	43	10	82
13	Suka Rami II	9	10	2	25
<b>Kelam Tengah</b>		<b>318</b>	<b>406</b>	<b>80</b>	<b>901</b>

Sumber: Puskesmas Kecamatan Kelam Tengah

### 4.3 AGAMA

**Tabel 4.3.1 Jumlah Penduduk Menurut Desa/Kelurahan dan Agama yang Dianut di Kecamatan Kelayung Tengah, 2015**

	Desa/Kelurahan	Islam	Protestan	Katolik	Hindu	Budha	Lainnya
	(1)	(2)	(3)	(4)	(5)	(6)	(7)
1	Pagar Dewa	1053	-	-	-	-	-
2	Talang Tais	424	-	-	-	-	-
3	Penantian	385	-	-	-	-	-
4	Siring Agung	550	-	-	-	-	-
5	Darat Sawah	445	-	-	-	-	-
6	Sukarami I	178	-	-	-	-	-
7	Rigangan I	657	-	-	-	-	-
8	Rigangan II	553	-	-	-	-	-
9	Rigangan III	674	-	-	-	-	-
10	Tanjung Ganti I	562	-	-	-	-	-
11	Tanjung Ganti II	579	-	-	-	-	-
12	Talang Marap	567	-	-	-	-	-
13	Suka Rami II	907	-	-	-	-	-
	<b>Kelayung Tengah</b>	<b>7.534</b>	<b>0</b>	<b>0</b>	<b>0</b>	<b>0</b>	<b>0</b>

Sumber: KUA Kecamatan Kelayung Tengah

**Tabel 4.3.2 Jumlah Tempat Peribadatan Menurut Desa/Kelurahan di Kecamatan Kelam Tengah, 2015**

	Desa/Kelurahan	Masjid	Mushola	Gereja Protestan	Gereja Katholik	Pura	Vihara
	(1)	(2)	(3)	(4)	(5)	(6)	(7)
1	Pagar Dewa	1	-	-	-	-	-
2	Talang Tais	1	-	-	-	-	-
3	Penantian	1	-	-	-	-	-
4	Siring Agung	1	-	-	-	-	-
5	Darat Sawah	1	-	-	-	-	-
6	Sukarami I	1	-	-	-	-	-
7	Rigangan I	1	-	-	-	-	-
8	Rigangan II	1	-	-	-	-	-
9	Rigangan III	2	1	-	-	-	-
10	Tanjung Ganti I	1	-	-	-	-	-
11	Tanjung Ganti II	1	-	-	-	-	-
12	Talang Marap	1	-	-	-	-	-
13	Suka Rami II	1	-	-	-	-	-
	<b>Kelam Tengah</b>	<b>14</b>	<b>1</b>	<b>0</b>	<b>0</b>	<b>0</b>	<b>0</b>

Sumber: KUA Kecamatan Kelam Tengah



# 4 PERTANIAN

[kaurkab.bps.go.id](http://kaurkab.bps.go.id)





## 5. PERTANIAN

### 5.1. Tanaman Pangan

Luas panen padi sawah dan padi ladang pada tahun 2015 sebesar 891,00 hektar. Luas panen Padi sawah mengalami penurunan 39,85 persen dibanding tahun 2013 yang besarnya 661 hektar, sedangkan padi ladang luas panenanya tahun 2015 sebesar 230 hektar mengalami peningkatan 67,39 persen dibanding tahun 2013 besarnya hanya mencapai 75 hektar.

Untuk tanaman palawija di Kecamatan Kelam Tengah luas panen didominasi oleh tanaman kedelai sebesar 50 hektar selama tahun 2015, diikuti luas panen ubi jalar, Ubi kayu, kacang tanah dengan masing-masing luas panen 11 ha, 10 ha, 9 ha, 2 ha.

### 5.2. Hortikultura

Produksi tanaman sayuran selama 2015 di Kecamatan Kelam Tengah didominasi oleh tanaman cabai dengan produksi sekitar 34 kwintal. Produksi sayuran lain adalah tomat dengan jumlah produksi sebesar 6 kwintal, dengan luas panen cabai merah sebesar 11 ha dan tomat 3 ha.

### 5.3. Perkebunan

Pada subsektor perkebunan, kelapa sawit masih merupakan produk unggulan di Kecamatan Kelam Tengah dengan produksi 1.930,60 ton, karet 367,82 ton, kopi 75 ton, kelapa 27,5 ton, lada 15 ton, cengkeh 21 ton, kakao 4,7 ton, pinang 6,4 ton, aren 0,81 ton.

## PERTANIAN

### **5.4. Perkebunan**

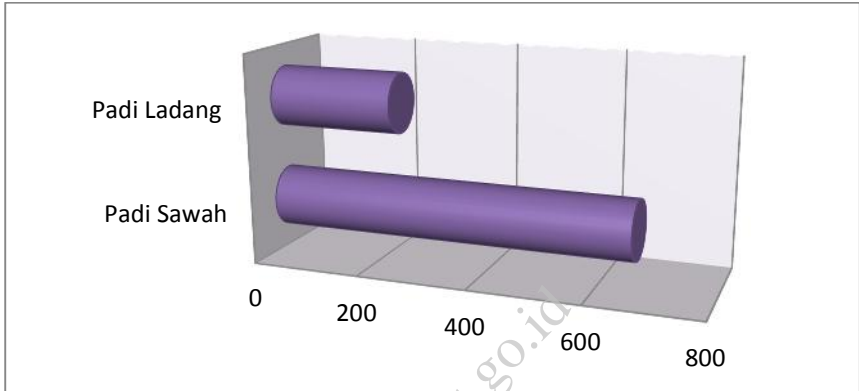
Pada subsektor peternakan tercatat populasi sapi potong 1121 ekor, kerbau 1074 ekor, kambing 896 ekor, ayam kampung sekitar 1300 ekor dan itik 1.806 ekor.

### **5.5. Perikanan**


Subsektor perikanan di Kecamatan Kelam Tengah potensinya pada perikanan budidaya. Berdasarkan data dari Dinas Kelautan dan Perikanan Kabupaten Kaur jumlah kolam di kecamatan Kelam Tengah sebanyak 219 dengan produksi sebesar 250,84 ton.

kaurkab.bps.go.id

**Gambar 3 Produksi Padi Ladang dan Padi Sawah di Kecamatan Kelay Tengah(ton), 2015**



**Gambar 4 Populasi Ternak di Kabupaten Kaur (ekor), 2015**



## PERTANIAN

### 5.1 TANAMAN PANGAN

**Tabel 5.2.1 Luas Lahan Sawah Menurut Jenis Pengairan di Kecamatan Kelam Tengah(hektar), 2015**

<b>Jenis Lahan Sawah</b>	<b>Luas</b>
<b>(1)</b>	<b>(2)</b>
Sawah Irigasi	150
Sawah Non Irigasi	513
<b>Kelam Tengah</b>	<b>663</b>

Sumber: Laporan Statistik Tanaman Pangan, Penggunaan Lahan

kaurkab.bps.go.id

**Tabel 5.2.2 Luas Lahan Tegal/Kebun, Ladang/Huma dan Sementara Tidak Diusahakan di Kecamatan Kelayung(hektar), 2015**

<b>Jenis Lahan</b>	<b>Luas</b>
(1)	(2)
Tegal/Kebun	800
Ladang/Huma	365
Sementara Tidak Diusahakan	50
<b>Kelayung</b>	<b>1215</b>

Sumber: Laporan Statistik Tanaman Pangan, Penggunaan Lahan

**Tabel 5.2.3 Luas Panen Padi Sawah dan Padi Ladang di Kecamatan Kelam Tengah, 2015**

Jenis Padi	Luas Panen
(1)	(2)
Padi Sawah	661
Padi Ladang	230
<b>Kelam Tengah</b>	<b>891</b>

Sumber: Laporan Statistik Tanaman Pangan, Penggunaan Lahan

kaurkab.bps.go.id

**Tabel 5.2.4 Luas Panen Tanaman Palawija di Kecamatan Kelayung Tengah (Hektar), 2015**

Jenis Palawija	Luas Panen
(1)	(2)
Jagung	2
Kedelai	50
Kacang Tanah	9
Kacang Hijau	-
Ubi Kayu	10
Ubi Jalar	11

Sumber: Laporan Statistik Tanaman Pangan, Penggunaan Lahan

### 5.3 HORTIKULTURA

**Tabel 5.3.1 Luas Panen dan Produksi Tanaman Sayuran Menurut Jenis Sayuran di Kecamatan Kelam Tengah, 2015**

Jenis Sayuran	Luas Panen (Hektar)	Produksi (Kuintal)
(1)	(2)	(3)
Bawang Merah	-	-
Cabai	11	34
Kentang	-	-
Kubis	-	-
Petsai	-	-
Tomat	3	6

Sumber: Dinas Pertanian melalui Survei Pertanian Hortikultura



### 5.3 PERKEBUNAN

**Tabel 5.3.1 Luas Panen dan Produksi Tanaman Perkebunan Menurut Jenis Sayuran di Kecamatan Kelayang Tengah, 2015**

Jenis Tanaman	Luas Tanaman (Hektar)	Produksi (Ton)
(1)	(2)	(3)
Karet	705	367,82
Kelapa	173	27,50
Kelapa Sawit	230	1.930,60
Kopi	234	75
Lada	41	15
Kakao	145	4,7
Cengkeh	16	21
Jarak	-	-
Kemiri	-	-
Kapuk	2	000
Pinang	4	6,4
Kayu Manis	-	
Aren	3	0,81

Sumber: Dinas Pertanian Kabupaten Kaur

## PERTANIAN

### 5.4 PETERNAKAN

**Tabel 5.4.1 Populasi Ternak Menurut Jenis Ternak di Kecamatan Kelayung Tengah, 2015**

Jenis Ternak	Jumlah
(1)	(2)
Sapi Perah	-
Sapi Potong	1.121
Kerbau	1.074
Kuda	-
Kambing	896
Domba	-
Babi	-
<b>Kelayung Tengah</b>	<b>3.091</b>

Sumber: Dinas Pertanian Kabupaten Kaur

**Tabel 5.4.2 Populasi Unggas Menurut Jenis Unggas di Kecamatan Kelam Tengah, 2015**

Jenis Unggas	Jumlah
(1)	(2)
Ayam Kampung	1.300
Ayam Petelur	-
Ayam Pedaging	-
Itik/Itik Manila	1.806
<b>Kelam Tengah</b>	<b>3.106</b>

## PERTANIAN

### 5.5 PERIKANAN

**Tabel 5.5.1 Jumlah Rumah Tangga Perikanan Tangkap Menurut Subsektor di Kecamatan Kelam Tengah, 2015**

Jenis	Rumah Tangga	Produksi (Ton)
(1)	(2)	(3)
Perikanan Laut	-	-
Perikanan Umum	-	-
<b>Kelam Tengah</b>	-	-

Sumber: Dinas Kelautan dan Perikanan Kab. Kaur

**Tabel 5.5.2 Jumlah Perahu/Kapal Menurut Jenis Kapal di Kabupaten Kaur, 2015**

<b>Jenis Unggas</b>	<b>Jumlah</b>
(1)	(2)
Perahu Tanpa Motor	-
Perahu Motor Tempel	-
Kapal Motor	-
<b>Kelam Tengah</b>	<b>-</b>

Sumber: Dinas Kelautan dan Perikanan Kab. Kaur

**Tabel 5.5.3 Jumlah Rumah Tangga Perikanan Budidaya diKecamatan Kelam Tengahmenurut Jenis Budidaya, 2015**

Jenis Budidaya	Jumlah	Produksi (Ton)
(1)	(2)	(3)
Tambak	-	-
Kolam	219	250,84
Keramba	-	-
Jaring Apung sawah	-	-
<b>Kelam Tengah</b>	<b>219</b>	<b>250,84</b>

Sumber: Dinas Kelautan dan Perikanan Kab. Kaur

[kaurkab.bps.go.id](http://kaurkab.bps.go.id)





# 6 Energi

kaunkab.bps.go.id



## 6. ENERGI

Permintaan listrik di Indonesia sebagai negara berkembang, tumbuh cepat. Pemakaian listrik meningkat per tahun karena cukup besarnya peningkatan pemakaian listrik di sektor rumah tangga. Peningkatan ini diperkirakan akan terus berlanjut di masa depan.

Jumlah pelanggan listrik PLN selama kurun waktu 5 tahun terakhir terus mengalami peningkatan sebesar 59,38 persen. Jumlah pelanggan listrik di Kecamatan Kelayut Tengah pada tahun 2015 sebanyak 1.524 pelanggan.

kaurkab.bps.go.id

## ENERGI

**Tabel 6.1 Jumlah Pelanggan Listrik di Kecamatan Kelam Tengah, 2011–2015**

Tahun	Jumlah
(1)	(2)
2011	619
2012	1.014
2013	1.322
2014	1.428
2015	1.524

kaurkab.bps.go.id

[kaurkab.bps.go.id](http://kaurkab.bps.go.id)



# 7 PERDAGANGAN

kaum.bbps.go.id





## 7. PERDAGANGAN

Sektor perdagangan memegang peranan penting dalam mendukung perekonomian penduduk. Kemajuan pembangunan sektor perdagangan diharapkan dapat memberikan kontribusi yang berarti bagi kemajuan pembangunan pertumbuhan ekonomi.

Pada tahun 2015, di Kecamatan Kelayung Tengah hanya memiliki satu pasar tradisional yang terletak di Desa Rigangan III.

kaurkab.bps.go.id

PERDAGANGAN

**Tabel 7.1 Jumlah Pasar Menurut Desa/Kelurahan di Kecamatan Kelam Tengah, 2014-2015**

Desa/Kelurahan		2014	2015
(1)		(2)	(3)
1	Pagar Dewa	-	-
2	Talang Tais	-	-
3	Penantian	-	-
4	Siring Agung	-	-
5	Darat Sawah	-	-
6	Sukarami I	-	-
7	Rigangan I	-	-
8	Rigangan II	-	-
9	Rigangan III	1	-
10	Tanjung Ganti I	-	-
11	Tanjung Ganti II	-	-
12	Talang Marap	-	-
13	Suka Rami II	-	-
<b>Kelam Tengah</b>		<b>1</b>	<b>-</b>

Sumber: Kantor Camat Kelam Tengah

[kaurkab.bps.go.id](http://kaurkab.bps.go.id)



# 8 Hotel dan Pariwisata

[kaurkab.bps.go.id](http://kaurkab.bps.go.id)



## **8. HOTEL DAN PARIWISATA**

Di Kecamatan Kelam Tengah Tidak terdapat Hotel Maupun tempat Pariwisata.

kaurkab.bps.go.id

**Tabel 8.1 Jumlah Restoran/Rumah Makan Menurut Desa/Kelurahan di Kecamatan Kelam Tengah, 2015**

Desa/Kelurahan		2014	2015
(1)	(2)	(3)	(3)
1	Parada Suka	-	-
1	Pagar Dewa	-	-
2	Talang Tais	-	-
3	Penantian	-	-
4	Siring Agung	-	-
5	Darat Sawah	-	-
6	Sukarami I	-	-
7	Rigangan I	-	-
8	Rigangan II	-	-
9	Rigangan III	-	-
10	Tanjung Ganti I	-	-
11	Tanjung Ganti II	-	-
12	Talang Marap	-	-
13	Suka Rami II	-	-
<b>Kelam Tengah</b>		-	-

Sumber: Kantor Camat Kelam Tengah



# DATA

MENCERDASKAN BANGSA



**BADAN PUSAT STATISTIK  
KABUPATEN KAUR**

Jl. Peltu M. Ilyas T. Panji Alam, Komplek Pemkab Kaur

Padang Kempas, Bintuhan, Kabupaten Kaur 38563

Telp. (0739) 6180009 Fax. ( 0739) 6180002

Situs : <http://www.karkab.bps.go.id> Email : [bps1704@bps.go.id](mailto:bps1704@bps.go.id)