



Katalog BPS : 1102001.1703050

# KECAMATAN KERKAP DALAM ANGKA



2016



**BADAN PUSAT STATISTIK  
KABUPATEN BENGKULU UTARA**

# KECAMATAN KERKAP DALAM ANGKA

2016



<http://bengkuluuutarakab.go.id>

**KECAMATAN KERKAP DALAM ANGKA 2016**  
*Kerkap In Figures 2016*

ISSN :  
No. Publikasi / Publication Number : 170306.1603  
Katalog BPS / BPS Catalogue : 1102001.1703050

Ukuran Buku / *Book Size* : 21 cm x 15 cm  
Jumlah Halaman / *Total Pages* : 47 + xii Halaman/ pages

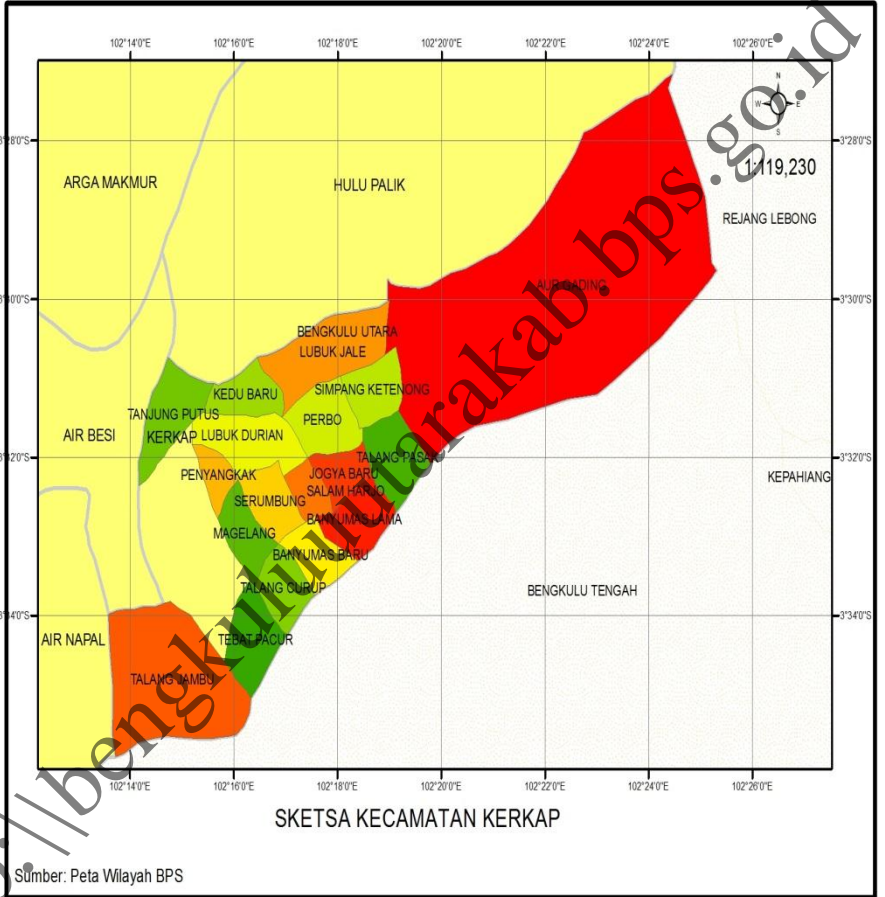
Naskah / Manuscript:  
KSK Kerkap  
*Statistics Of North Bengkulu Regency*

Gambar Kulit / *Cover Design* :  
KSK Kerkap

Diterbitkan Oleh / *Published By*:  
BPS Kabupaten Bengkulu Utara  
*Statistics Of North Bengkulu Regency*

Dicetak Oleh / *Printed By* :

Boleh dikutip dengan menyebut sumbernya  
*May be cited with refrence to the source*



<http://bengkulu.merakab.bps.go.id>

<http://bengkuluuutarakab.bps.go.id>

## BADAN PUSAT STATISTIK KAB. BENGKULU UTARA

---

### SAMBUTAN KEPALA




Dewasa ini, kebutuhan terhadap data dirasakan semakin meningkat, bukan hanya dari pihak pemerintah, tetapi juga dari kalangan umum. Banyak konsumen data bahkan menghendaki tersedianya data pada tingkat area terkecil, seperti desa. Karena itulah, terbitnya publikasi Kecamatan Kerkap Dalam Angka Tahun 2016 ini layak di apresiasi.

Terbitnya buku publikasi ini juga tidak terlepas dari keseriusan Koordinator Statistik Kecamatan (KSK) dalam mengumpulkan data statistik tingkat kecamatan dari berbagai sumber. Kepada para KSK, saya menyampaikan penghargaan dan terima kasih atas kerja kerasnya, dan kepada narasumber yang menjadi rujukan data statistik ini, saya menyampaikan penghargaan dan terima kasih atas kerja samanya.

Saya berharap publikasi ini mampu memenuhi harapan pemerintah daerah dan masyarakat pada umumnya, yang menggunakan data statistik sebagai bahan perencanaan, monitoring, dan evaluasi perkembangan pembangunan di berbagai sektor, khususnya di kecamatan Kerkap. Semoga publikasi ini bermanfaat dan Tuhan Yang Maha Esa senantiasa meridhoi setiap usaha kita.

Arga Makmur, Juli 2016  
Kepala BPS Kabupaten Bengkulu Utara



Ir. Sriwiyana Teguh Ananto, M.Si  
NIP. 19690218 199401 1 001

## DAFTAR ISI

Hal

SKETSA KECAMATAN KERKAP .....	ii
KATA SAMBUTAN.....	iii
DAFTAR ISI.....	v
DAFTAR TABEL.....	vi
DAFTAR GAMBAR.....	xi
PENJELASAN UMUM.....	xii
1. GEOGRAFI .....	1
2. PEMERINTAHAN .....	6
3. KEPENDUDUKAN .....	12
4. SOSIAL .....	16
5. PERTANIAN.....	34
6. KEUANGAN.....	41

## DAFTAR TABEL

Tabel	Hal
<b>I. GEOGRAFI</b>	
1.1 Jarak antara Desa/Kelurahan dengan Ibu Kota Kecamatan Kerkap Tahun 2015 .....	2
1.2 Luas Desa di Kecamatan Kerkap Tahun 2015.....	3
1.3 Letak Geografis Desa di Kecamatan Kerkap Tahun 2015.....	4
1.4 Rata-rata Ketinggian Dari Permukaan Laut/Desa/Kelurahan di Kecamatan Kerkap Tahun 2015 .....	5
<b>II. PEMERINTAHAN</b>	
2.1 Klasifikasi Desa/Kelurahan di Kecamatan Kerkap Tahun 2015.....	7
2.2 Status Desa/Kelurahan di Kecamatan Kerkap Tahun 2015.....	8
2.3 Status Pemerintahan Desa/Kelurahan di Kecamatan Kerkap Tahun 2015.....	9
2.4 Jumlah Pegawai Negeri Sipil di Kantor Camat Kerkap Berdasarkan Jenis Kelamin Tahun 2015.....	10
2.5 Jumlah Pegawai Negeri Sipil di Kantor Camat Kerkap Berdasarkan Tingkat Pendidikan Tahun 2015.....	11



### III. KEPENDUDUKAN

- 3.1 Luas Wilayah, Jumlah Penduduk dan Kepadatannya dirinci menurut Desa/Kelurahan Tahun 2015..... 13
- 3.2 Banyaknya Rumah Tangga, Penduduk, Rata-rata Anggota Rumah Tangga Dirinci Menurut Desa di Kecamatan Kerkap Tahun 2015 ... 14
- 3.3 Jumlah Penduduk Menurut Jenis Kelamin, Sex Rasio dirinci Menurut Desa/Kelurahan di Kecamatan Kerkap Tahun 2015..... 15

### IV. SOSIAL

- 4.1 Banyaknya Taman Kanak-kanak dan Pendidikan Usia Dini di Kecamatan Kerkap Tahun 2015 ..... 17
- 4.2 Banyaknya Sekolah Dasar Berdasarkan Statusnya di Kecamatan Kerkap Tahun 2015 ..... 18
- 4.3 Banyaknya Murid, Guru, Rasio Murid dan Guru SD Negeri dan Swasta Di Kecamatan Kerkap tahun 2011 – 2015 ..... 19
- 4.4 Banyaknya Sekolah Lanjutan Tingkat Pertama Berdasarkan Statusnya di Kecamatan Kerkap Tahun 2015... 20
- 4.5 Banyaknya Murid, Guru, Rasio Murid dan Guru SMP Negeri dan Swasta Di Kecamatan Kerkap tahun 2011 – 2015 ..... 21

4.6	Banyaknya Sekolah Menengah Atas Berdasarkan Statusnya di Kecamatan Kerkap Tahun 2015 .....	22
4.7	Banyaknya Murid, Guru, Rasio Murid dan Guru SMA Negeri dan Swasta Di Kecamatan Kerkap tahun 2011 – 2015 .....	23
4.8	Banyaknya Sarana Kesehatan di Kecamatan Kerkap Tahun 2013 – 2015 .....	24
4.9	Banyaknya Tenaga Kesehatan di kecamatan Kerkap Tahun 2013 – 2015 .....	25
4.10	Banyaknya Akseptor Baru Keluarga Berencana Menurut Alat Yang Digunakan di kecamatan Kerkap Tahun 2013 – 2015 .....	26
4.11	Banyaknya Akseptor Aktif Keluarga Berencana Menurut Alat Yang digunakan di kecamatan Kerkap Tahun 2013 – 2015 .....	27
4.12	Banyaknya Pasien berdasarkan penyakit yang dideritanya di Kecamatan Kerkap Tahun 2015 .....	28
4.13	Banyaknya Pasien Yang Berobat berdasarkan fasilitas kesehatannya di Kecamatan Kerkap Tahun 2015 .....	29
4.14	Jumlah Peserta KB Baru dan KB Aktif Menurut Desa/Kelurahan di Kecamatan Kerkap Tahun 2015 .....	30
4.15	Jumlah Kelahiran dan Kematian Bayi dan Balita di Puskesmas Perawatan Lubuk Durian Tahun 2015 .....	31
4.16	Banyaknya Sarana Ibadah di Kecamatan Kerkap Tahun 2015 .....	32

4.17	Jumlah Kasus Pidana di Kecamatan Kerkap Tahun 2013-2015.....	33
------	--	----

## **V. PERTANIAN**

5.1	Produksi Padi Sawah dan Padi Ladang di Kecamatan Kerkap Tahun 2008 – 2015 .....	35
5.2	Luas Panen Padi Sawah dan Padi Ladang di Kecamatan Kerkap Tahun 2015.....	36
5.3	Produksi dan Luas Panen Palawija di Kecamatan Kerkap Tahun 2015.....	37
5.4	Produksi dan Luas Panen Tanaman Perkebunan Rakyat di Kecamatan Kerkap Tahun 2015 .....	38
5.5	Jumlah Produksi (Kuintal) Tanaman Buah-buahan di kecamatan Kerkap Tahun 2014-2015.....	39
5.6	Populasi Ternak menurut Jenisnya di Kecamatan Kerkap Tahun 2015.....	40

## **VI. KEUANGAN**

6.1	Banyaknya Bank dan Kantor Pos Menurut Desa/Kelurahan di Kecamatan Kerkap Tahun 2015 .....	42
6.2	Banyaknya Akomodasi dan Rumah Makan di Kecamatan Kerkap Tahun 2015.....	43

6.3	Jumlah Surat Berdasarkan Jenisnya di Kecamatan Kerkap Tahun 2015 .....	44
6.4	Banyaknya Koperasi Berdasarkan Jenisnya di Kecamatan Kerkap Tahun 2015 .....	45
6.5	Banyaknya Anggota Koperasi di Kecamatan Kerkap Tahun 2015 .....	46
6.6	Banyaknya Anggota, Simpanan dan Cadangan Usaha Koperasi di Kecamatan Kerkap Tahun 2015 .....	47

<http://bengkuluuutarakab.bps.go.id>

## DAFTAR GAMBAR

Gambar	Hal
1. Luas Wilayah Kecamatan Kerkap berdasarkan Desa .....	1
2. Klasifikasi Desa/Kelurahan di Kecamatan Kerkap Tahun 2015 .....	6
3. Distribusi Jumlah Penduduk Kecamatan Kerkap berdasarkan Desa Tahun 2015 .....	12
4. Produksi Padi Sawah di Kecamatan Kerkap Tahun 2015.....	34

## PENJELASAN UMUM

### I.1 Batas Wilayah

Kecamatan Kerkap terletak dibagian selatan kota Arga Makmur, Ibu kota Kabupaten Bengkulu Utara. Kecamatan ini memiliki luas wilayah 93,65 km<sup>2</sup> (sumber: Bengkulu Utara dalam Angka 2016)

Batas-batas wilayah kecamatan Kerkap adalah :

- Sebelah Utara : Kec. Hulu Palik, Kec. Arma Jaya, Kabupaten Rejang Lebong
- Sebelah Selatan : Kabupaten Bengkulu Tengah
- Sebelah Timur : Kabupaten Bengkulu Tengah
  
- Sebelah Barat : Kec. Arma Jaya, Kec. Air Besi, Kec. Air Napal

### I.2 Wilayah Administratif

Kecamatan Kerkap merupakan Kecamatan yang terdiri dari 17 desa definitif dan 1 kelurahan. Ibukota Kecamatan Kerkap terletak di Kelurahan Lubuk Durian. Pada awalnya, kecamatan Kerkap terdiri dari 65 desa defenitif, namun pada tahun 2003 terjadi pemekaran wilayah menjadi tiga kecamatan yaitu Kecamatan Kerkap, Kecamatan Air Napal dan Kecamatan Air Besi. Berdasarkan Perda Nomor 10 tahun 2010 Kabupaten Bengkulu Utara, kecamatan Kerkap yang waktu itu berjumlah 35 desa di

mekarkan lagi menjadi dua kecamatan yaitu kecamatan Kerkap dan kecamatan Hulu Palik.

Terakhir pada tahun 2012 berdasarkan Perda nomor 9 tahun 2012 Kabupaten Bengkulu Utara dibentuklah lagi kecamatan Tanjung Agung Palik dengan mengambil 3 wilayah Desa Kecamatan Kerkap, yaitu Desa Alun Dua, Desa Lubuk Pendam dan Desa Sengkuang.

### 1.3 Topografi

Kecamatan Kerkap keadaan topografinya banyak dataran, sebagian berada dipinggir Bukit yang berbatasan dengan Kabupaten Rejang Lebong.

### 1.4 Iklim, Flora dan Fauna

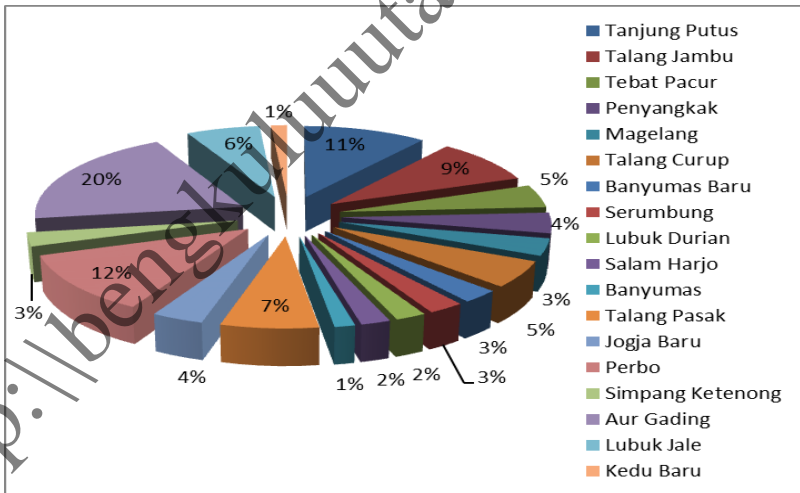
Seperti wilayah Indonesia pada umumnya, kecamatan Kerkap beriklim tropis dengan curah hujan yang cukup tinggi sepanjang tahun yaitu berkisar 1.000 – 2.000 mm per tahun dengan variasi cukup merata setiap bulan.

Vegetasi yang tumbuh diwilayah kecamatan Kerkap sangat beragam, seperti kayu meranti, pulai, ketuko dan berbagai jenis buah-buahan seperti cempedak, salak, durian, mangga, rambutan dan berbagai tanaman perkebunan seperti karet, kopi, Kelapa Sawit dan kakao. Dikecamatan ini juga terdapat hutan lindung yang bertujuan untuk menjaga kelestarian alam. Sedangkan fauna yang banyak dijumpai di Kecamatan Kerkap diantaranya Rusa, Babi Hutan, Kambing Hutan dan lain sebagainya.

## I. GEOGRAFI

Kecamatan Kerkep terdiri dari wilayah pedesaan /kelurahan yang terdiri dari 18 desa. Secara geografis semua desa terletak di wilayah bukan pantai. Jarak setiap desa cukup terjangkau dari ibukota kecamatan. Dari 17 desa dan satu kelurahan, desa Talang Jambu merupakan desa yang terjauh dengan jarak 12 Km dari ibukota kecamatan. Rata-rata letak ketinggian dari permukaan laut wilayah desa kecamatan Kerkep antara 102 – 194 meter.

**Gambar 1.**  
Luas Wilayah di Kecamatan Kerkep  
Berdasarkan desa tahun 2015





Tabel 1.1 Jarak Antara Desa / Kelurahan dengan Ibu Kota Kecamatan Kerkep Tahun 2015

No	Desa/Kelurahan	Jarak (Km)
(1)	(2)	(3)
1	Tanjung Putus	3,0
2	Talang Jambu	12,0
3	Tebat Pacur	4,0
4	Penyangkak	3,0
5	Magelang	1,5
6	Talang Curup	5,0
7	Banyumas Baru	4,0
8	Serumbang	1,5
9	Lubuk Durian	0,0
10	Salam Harjo	3,0
11	Banyumas	3,0
12	Talang Pasak	2,5
13	Jogja Baru	2,0
14	Perbo	1,0
15	Simpang Ketenong	4,0
16	Aur Gading	5,0
17	Lubuk Jale	3,0
18	Kedu Baru	1,0

Sumber :

- Dishubkominfo Kab. Bengkulu Utara
- Podes 2014

Tabel 1.2 Luas Desa Di Kecamatan Kerkap Tahun 2015

No	Nama Desa/Kelurahan	Luas (Km <sup>2</sup> )	Persentase (%)
(1)	(2)	(3)	(4)
1	Tanjung Putus	4,77	10,53
2	Talang Jambu	4,05	8,94
3	Tebat Pacur	2,08	4,59
4	Penyangkak	1,86	4,11
5	Magelang	1,55	3,42
6	Talang Curup	2,41	5,32
7	Banyumas Baru	1,18	2,60
8	Serumbang	1,14	2,52
9	Lubuk Durian	0,96	2,12
10	Salam Harjo	0,94	2,07
11	Banyumas	0,65	1,43
12	Talang Pasak	3,10	6,84
13	Jogja Baru	1,64	3,62
14	Perbo	5,36	11,83
15	Simpang Ketenong	1,25	2,76
16	Aur Gading	8,90	19,64
17	Lubuk Jale	2,85	6,29
18	Kedu Baru	0,62	1,37

Sumber : Pemkab. Bengkulu Utara

Tabel 1.3 Letak Geografis Desa Di Kecamatan Kerkap Tahun 2015

No	Nama Desa/Kelurahan	Pantai	Bukan Pantai	Berbatasan Hutan
(1)	(2)	(3)	(4)	(5)
1	Tanjung Putus	-	V	-
2	Talang Jambu	-	V	-
3	Tebat Pacur	-	V	-
4	Penyangkak	-	V	-
5	Magelang	-	V	-
6	Talang Curup	-	V	-
7	Banyumas Baru	-	V	-
8	Serumbang	-	V	-
9	Lubuk Durian	-	V	-
10	Salam Harjo	-	V	-
11	Banyumas	-	V	-
12	Talang Pasak	-	V	-
13	Jogja Baru	-	V	-
14	Perbo	-	V	-
15	Simpang Ketenong	-	V	-
16	Aur Gading	-	V	V
17	Lubuk Jale	-	V	-
18	Kedu Baru	-	V	-

Sumber : Podes 2014

Tabel 1.3 Rata-rata Ketinggian Dari Permukaan Laut Desa / Kelurahan di Kecamatan Kerkap Tahun 2015

No	Nama Desa/Kelurahan	Rata-rata Ketinggian Dari Permukaan Laut (meter)
(1)	(2)	(3)
1	Tanjung Putus	110
2	Talang Jambu	102
3	Tebat Pacur	130
4	Penyangkak	112
5	Magelang	153
6	Talang Curup	154
7	Banyumas Baru	159
8	Serumbang	141
9	Lubuk Durian	165
10	Salam Harjo	170
11	Banyumas	164
12	Talang Pasak	194
13	Jogja Baru	194
14	Perbo	182
15	Simpang Ketanong	177
16	Aur Gading	216
17	Lubuk Jale	167
18	Kedu Baru	175

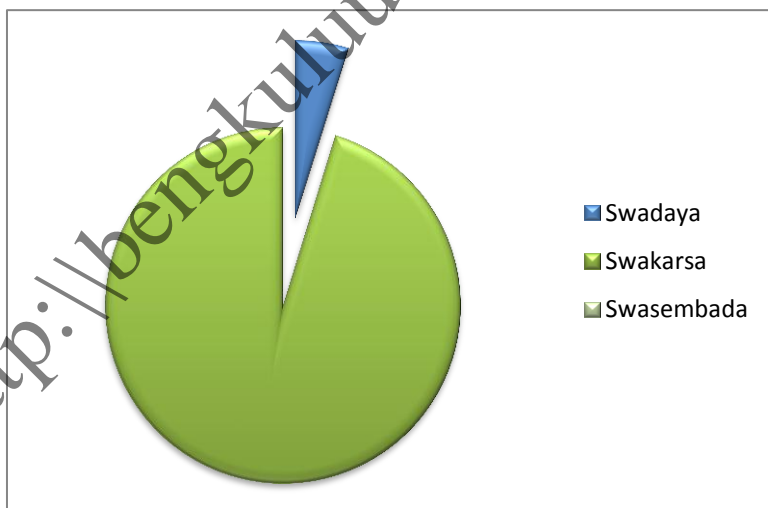
Sumber : BPS Bengkulu Utara

## II. PEMERINTAHAN

Pemerintahan Kecamatan Kerkap dipimpin oleh seorang camat dan dibantu oleh 14 orang Pegawai Negeri Sipil. yang terdiri dari 8 orang laki-laki dan 6 orang perempuan. Dilihat dari sudut pandang pendidikan, kualitas SDM di tingkat kecamatan sudah cukup baik, hal ini terlihat dari 53 persen pegawai kantor camat sudah berpendidikan sarjana.

Sebagian besar desa di Kecamatan Kerkap tergolong desa swakarsa, desa swakarsa memiliki ciri-ciri diantaranya desa sudah mulai menggunakan alat-alat komunikasi dan teknologi, tidak terisolasi dan memiliki jalur lalu lintas antar desa dan kota yang cukup lancar.

**Gambar 2.**  
Klasifikasi Desa/Kelurahan di Kecamatan Kerkap Tahun 2015



Tabel 2.1 Klasifikasi Desa/Kelurahan di Kecamatan Kerkap Tahun 2015

No	Desa/Kelurahan	Klasifikasi		
		Swadaya	Swakarsa	Swasembada
(1)	(2)	(3)	(4)	(5)
1	Tanjung Putus	-	V	-
2	Talang Jambu	V	-	-
3	Tebat Pacur	-	V	-
4	Penyangkak	-	V	-
5	Magelang	-	V	-
6	Talang Curup	-	V	-
7	Banyumas Baru	-	V	-
8	Serumbang	-	V	-
9	Lubuk Durian	-	V	-
10	Salam Harjo	-	V	-
11	Banyumas	-	V	-
12	Talang Pasak	-	V	-
13	Jogja Baru	-	V	-
14	Perbo	-	V	-
15	Simpang Ketenong	-	V	-
16	Aur Gading	-	V	-
17	Lubuk Jale	-	V	-
18	Kedu Baru	-	V	-

Sumber : BPMPD Kab. Bengkulu Utara

Tabel 2.2 Status Desa/Kelurahan di Kecamatan Kerkep Tahun 2015

No	Desa/Kelurahan	Definitif	Persiapan
(1)	(2)	(3)	(4)
1	Tanjung Putus	V	-
2	Talang Jambu	V	-
3	Tebat Pacur	V	-
4	Penyangkak	V	-
5	Magelang	V	-
6	Talang Curup	V	-
7	Banyumas Baru	V	-
8	Serumbang	V	-
9	Lubuk Durian	V	-
10	Salam Harjo	V	-
11	Banyumas	V	-
12	Talang Pasak	V	-
13	Jogja Baru	V	-
14	Perbo	V	-
15	Simpang Ketenong	V	-
16	Aur Gading	V	-
17	Lubuk Jale	V	-
18	Kedu Baru	V	-

Sumber : BPMPD Kab. Bengkulu Utara

Tabel 2.3 Status Pemerintahan Desa/Kelurahan di Kecamatan Kerkap Tahun 2015

No	Desa/Kelurahan	Status Pemerintahan	
		Kelurahan	Desa
(1)	(2)	(3)	(4)
1	Tanjung Putus	-	√
2	Talang Jambu	-	√
3	Tebat Pacur	-	√
4	Penyangkak	-	√
5	Magelang	-	√
6	Talang Curup	-	√
7	Banyumas Baru	-	√
8	Serumbung	-	√
9	Lubuk Durian	√	-
10	Salam Harjo	-	√
11	Banyumas	-	√
12	Talang Pasak	-	√
13	Jogja Baru	-	√
14	Perbo	-	√
15	Simpang Ketanong	-	√
16	Aur Gading	-	√
17	Lubuk Jale	-	√
18	Kedu Baru	-	√

Sumber : BPMPD Kab. Bengkulu Utara



Tabel 2.4 Jumlah Pegawai Negeri Sipil di Kantor Camat Kerkep Berdasarkan Jenis Kelamin Tahun 2015

---

No	Jenis Kelamin	Jumlah
(1)	(2)	(3)
1	Laki-Laki	9
2	Perempuan	6

---

Sumber : Kantor Camat Kerkep

<http://bengkuluuutarakab.bps.go.id>

Tabel 2.5 Jumlah Pegawai Negeri Sipil di Kantor Camat Kerkap Berdasarkan Tingkat Pendidikan Tahun 2015

---

No	Jenis Kelamin	Jumlah
(1)	(2)	(3)
1	<SMP	0
2	SMP	0
3	SMA	7
4	Diploma/Sarjana	8

---

Sumber : Kantor Camat Kerkap

### III. KEPENDUDUKAN

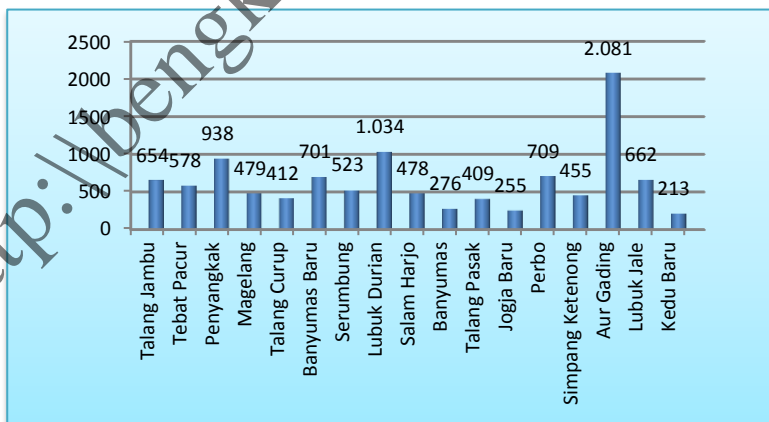
Jumlah penduduk Kecamatan Kerkap pada tahun 2015 berdasarkan proyeksi BPS adalah 12.080 jiwa yang terdiri dari 6.004 laki-laki dan 6.076 perempuan. Jumlah ini merupakan 4,2 % dari seluruh jumlah penduduk di Kabupaten Bengkulu Utara yang berjumlah 287.439 jiwa.

Kepadatan penduduk mencapai 266,61 jiwa/km<sup>2</sup>. Pada tingkat desa kepadatan penduduk di kecamatan bervariasi, mulai dari 131,94 jiwa/km<sup>2</sup> sampai dengan 1.077,08 jiwa/km<sup>2</sup>. Kepadatan penduduk yang tertinggi terdapat di Kelurahan Lubuk Durian, sedangkan terendah terdapat di Desa Talang Pasak.

Distribusi jumlah penduduk kecamatan Kerkap berdasarkan desa tahun 2015 di gambarkan pada diagram berikut ini.

**Gambar 3.**

Distribusi Jumlah Penduduk Kecamatan Kerkap berdasarkan desa Tahun 2015



Tabel 3.1 Luas Wilayah, Jumlah Penduduk dan Kepadatannya Dirinci Menurut Desa/Kelurahan Tahun 2015

No	Desa/Kelurahan	Luas (km <sup>2</sup> )	Jumlah Penduduk (jiwa)	Kepadatan Penduduk (jiwa/km <sup>2</sup> )
(1)	(2)	(3)	(4)	(5)
1	Tanjung Putus	4,77	1.223	256,39
2	Talang Jambu	4,05	654	161,48
3	Tebat Pacur	2,08	578	277,88
4	Penyangkak	1,86	938	504,30
5	Magelang	1,55	479	309,03
6	Talang Curup	2,41	412	170,95
7	Banyumas Baru	1,18	701	594,07
8	Serumbung	1,14	523	458,77
9	Lubuk Durian	0,96	1.034	1.077,08
10	Salam Harjo	0,94	478	508,51
11	Banyumas	0,65	276	424,62
12	Talang Pasak	3,10	409	131,94
13	Jogja Baru	1,64	255	155,49
14	Perbo	5,36	709	132,28
15	Simpang Ketenong	1,25	455	364,00
16	Aur Gading	8,90	2.081	233,82
17	Lubuk Jala	2,85	662	232,28
18	Kedu Baru	0,62	213	343,55

Sumber : BPS Kab. Bengkulu Utara

Tabel 3.2 Banyaknya Rumah Tangga, Penduduk, Rata-rata Anggota Rumah Tangga Dirinci Menurut Desa di Kecamatan Kerkap Tahun 2015

No	Desa/Kelurahan	Rumah Tangga	Jumlah Penduduk	Rata-rata ART
(1)	(2)	(3)	(4)	(5)
1	Tanjung Putus	299	1.223	4,09
2	Talang Jambu	173	654	3,78
3	Tebat Pacur	156	578	3,71
4	Penyangkak	239	938	3,92
5	Magelang	136	479	3,52
6	Talang Curup	109	412	3,78
7	Banyumas Baru	197	701	3,56
8	Serumbang	150	523	3,49
9	Lubuk Durian	279	1.034	3,71
10	Salam Harjo	124	478	3,85
11	Banyumas	67	276	4,12
12	Talang Pasak	105	409	3,90
13	Jogja Baru	69	255	3,70
14	Perbo	188	709	3,77
15	Simpang Ketenong	112	455	4,06
16	Aur Gading	452	2.081	4,60
17	Lubuk Jale	160	662	4,14
18	Kedu Baru	60	213	3,55

Sumber : BPS Kab. Bengkulu Utara

Tabel 3.3 Jumlah Penduduk Menurut Jenis Kelamin, Sex Ratio Dirinci Menurut Desa di Kecamatan Kerkap Tahun 2015

No	Desa/Kelurahan	Laki-laki	Perempuan	Jumlah	Sex ratio
(1)	(2)	(3)	(4)	(5)	(6)
1	Tanjung Putus	603	620	1.223	97,26
2	Talang Jambu	318	336	654	94,64
3	Tebat Pacur	276	302	578	91,39
4	Penyangkak	454	484	938	93,80
5	Magelang	239	240	479	99,58
6	Talang Curup	208	204	412	101,96
7	Banyumas Baru	354	347	701	102,02
8	Serumbang	264	259	523	101,93
9	Lubuk Durian	510	524	1.034	97,33
10	Salam Harjo	233	245	478	95,10
11	Banyumas	137	139	276	98,56
12	Talang Pasak	209	200	409	104,50
13	Jogja Baru	143	112	255	127,68
14	Perbo	348	361	709	96,40
15	Simpang Ketenong	227	228	455	99,56
16	Aur Gading	1.035	1.046	2.081	98,95
17	Lubuk Jale	342	320	662	106,88
18	Kedu Baru	104	109	213	95,41
Jumlah		6.004	6.076	12.080	98,82

Sumber : BPS Kab. Bengkulu Utara

## IV. SOSIAL

Sarana pendidikan yang terdapat di Kecamatan Kerkap sudah memadai. Di Kecamatan Kerkap terdapat dua buah Taman Kanak-kanak dan delapan buah PAUD. Jumlah Sekolah Dasar yang ada sebanyak 12 buah yang terdiri dari 10 SD Negeri dan 2 Madrasah Ibtidaiyah. Rasio jumlah murid dan guru pada tahun 2015 yaitu 8,95, artinya satu orang guru dapat mengajar 8 sampai 9 murid.

Sekolah Menengah Pertama (SMP) ada tiga buah yang terletak di Desa Magelang, Desa Tebat Pacur, dan Desa Tanjung Putus. Dengan tingkat rasio jumlah murid dan guru mencapai 9,14. Sedangkan untuk SMA di Kecamatan Kerkap hanya ada satu buah Sekolah Menengah Atas yang terdapat di Desa Penyangkal dengan tingkat rasio mencapai 8,50.

Ketersediaan sarana kesehatan merupakan faktor penting bagi pembangunan di Kecamatan Kerkap. Pada tahun 2015 di Kecamatan Kerkap terdapat satu Puskesmas Perawatan, empat Puskesmas Pembantu, dua Puskesmas Keliling dan 18 Posyandu yang ada di setiap desa. Fasilitas kesehatan yang ada tersebut juga di tunjang oleh adanya tenaga medis, yaitu satu orang dokter, 16 perawat dan 20 orang bidan. Adapun jumlah penyakit yang cukup besar di Kecamatan Kerkap adalah Diare dan Malaria (lihat tabel 4.12). Sedangkan untuk penggunaan alat KB terbanyak adalah suntik KB sebanyak 769 dan yang terkecil adalah MOW sebanyak 5. Kecamatan Kerkap. Adapun Jumlah Pasien yang berkunjung ke Puskesmas Lubuk Durian mencapai 13.765 Jiwa.

Tabel 4.1 Banyaknya Taman Kanak-kanak dan Pendidikan Anak Usia Dini Desa/Kelurahan di Kecamatan Kerkap Tahun 2015

No	Desa/Kelurahan	TK	PAUD	Jumlah
(1)	(2)	(3)	(4)	(5)
1	Tanjung Putus	-	1	1
2	Talang Jambu	-	-	-
3	Tebat Pacur	-	-	-
4	Penyangkak	-	1	1
5	Magelang	-	1	1
6	Talang Curup	-	-	-
7	Banyumas Baru	-	1	1
8	Serumbang	-	-	-
9	Lubuk Durian	1	1	2
10	Salam Harjo	-	-	-
11	Banyumas	1	-	1
12	Talang Pasak	-	-	-
13	Jogja Baru	-	-	-
14	Perbo	-	1	1
15	Simpang Ketenong	-	-	-
16	Aur Gading	-	1	1
17	Lubuk Jale	-	1	1
18	Kedu Baru	-	-	-

Sumber : UPTD Diknas Kec.Kerkap



Tabel 4.2 Banyaknya Sekolah Dasar Berdasarkan Statusnya di Kecamatan Kerkep Tahun 2015

No	Desa/Kelurahan	SD		Jumlah
		Negeri	Swasta	
(1)	(2)	(3)	(4)	(5)
1	Tanjung Putus	1	-	1
2	Talang Jambu	1	-	1
3	Tebat Pacur	1	-	1
4	Penyangkak	1	-	1
5	Magelang	-	-	-
6	Talang Curup	-	-	-
7	Banyumas Baru	-	-	-
8	Serumbang	1	-	1
9	Lubuk Durian	1	-	1
10	Salam Harjo	-	-	-
11	Banyumas	1	-	1
12	Talang Pasak	1	-	1
13	Jogja Baru	-	-	-
14	Perbo	-	-	-
15	Simpang Ketenong	-	-	-
16	Aur Gading	1	-	1
17	Lubuk Jale	1	-	1
18	Kedu Baru	-	-	-

Sumber : Dinas Pendidikan & Kebudayaan Kab. Bengkulu Utara

Tabel 4.3 Banyaknya Murid, Guru, Rasio Murid dan Guru SD Negeri dan Swasta di Kecamatan Kerkep Tahun 2011 – 2015

No	Tahun	Jumlah		Rasio Murid – Guru
		Murid	Guru	
(1)	(2)	(3)	(4)	(5)
1.	2011	1.921	121	15,88
2.	2012	1.854	180	10,30
3.	2013	1.841	163	11,29
4.	2014	1.743	182	9,53
5.	2015	1.643	147	8,95

Sumber : Dinas Pendidikan & Kebudayaan Kab. Bengkulu Utara / UPTD Wil. II

Tabel 4.4 Banyaknya Sekolah Sekolah Menengah Pertama (SMP) Berdasarkan Statusnya Di Kecamatan Kerkap Tahun 2015

No	Desa/Kelurahan	SMP		Jumlah
		Negeri	Swasta	
(1)	(2)	(3)	(4)	(5)
1	Tanjung Putus	1	-	1
2	Talang Jambu	-	-	-
3	Tebat Pacur	1	-	1
4	Penyangkak	-	-	-
5	Magelang	1	-	1
6	Talang Curup	-	-	-
7	Banyumas Baru	-	-	-
8	Serumbung	-	-	-
9	Lubuk Durian	-	-	-
10	Salam Harjo	-	-	-
11	Banyumas	-	-	-
12	Talang Pasak	-	-	-
13	Jogja Baru	-	-	-
14	Perbo	-	-	-
15	Simpang Ketenong	-	-	-
16	Aur Gading	-	-	-
17	Lubuk Jale	-	-	-
18	Kedu Baru	-	-	-

Sumber : Dinas Pendidikan & Kebudayaan Kab. Bengkulu Utara / UPTD Wil. II

Tabel 4.5 Banyaknya Murid, Guru, Rasio Murid dan Guru SMP Negeri dan Swasta di Kecamatan Kerkep Tahun 2011 – 2015

No	Tahun	Jumlah		Rasio Murid – Guru
		Murid	Guru	
(1)	(2)	(3)	(4)	(5)
1.	2011	718	52	13,81
2.	2012	666	49	13,59
3.	2013	729	73	9,99
4.	2014	681	57	8,37
5.	2015	733	67	9,14

Sumber : Dinas Pendidikan & Kebudayaan Kab. Bengkulu Utara / UPTD Wil. II

Tabel 4.6 Banyaknya Sekolah Menengah Atas (SMA) Berdasarkan Statusnya Di Kecamatan Kerkap Tahun 2015

No	Desa/Kelurahan	SMA		Jumlah
		Negeri	Swasta	
(1)	(2)	(3)	(4)	(5)
1	Tanjung Putus	-	-	-
2	Talang Jambu	-	-	-
3	Tebat Pacur	-	-	-
4	Penyangkak	1	-	1
5	Magelang	-	-	-
6	Talang Curup	-	-	-
7	Banyumas Baru	-	-	-
8	Serumbung	-	-	-
9	Lubuk Durian	-	-	-
10	Salam Harjo	-	-	-
11	Banyumas	-	-	-
12	Talang Pasak	-	-	-
13	Jogja Baru	-	-	-
14	Perbo	-	-	-
15	Simpang Ketenong	-	-	-
16	Aur Gading	-	-	-
17	Lubuk Jale	-	-	-
18	Kedu Baru	-	-	-

Sumber : Dinas Pendidikan & Kebudayaan Kab. Bengkulu Utara / UPTD  
WJ. II

Tabel 4.7 Banyaknya Murid, Guru, Rasio Murid dan Guru SMA Negeri dan Swasta di Kecamatan Kerkap Tahun 2011 – 2015

No	Tahun	Jumlah		Rasio Murid – Guru
		Murid	Guru	
(1)	(2)	(3)	(4)	(5)
1.	2011	530	31	17,10
2.	2012	560	37	15,13
3.	2013	541	58	9,33
4.	2014	543	46	8,47
5.	2015	541	46	8,50

Sumber : Dinas Pendidikan & Kebudayaan Kab. Bengkulu Utara / UPTD Wil. II

Tabel 4.8 Banyaknya Sarana Kesehatan di Kecamatan Kerkep Tahun 2013 – 2015

No	Sarana Kesehatan	Jumlah		
		2013	2014	2015
(1)	(2)	(3)	(4)	(5)
1.	Rumah Sakit	-	-	-
2.	Puskesmas	1	1	1
3.	Puskesmas Pembantu	8	4	4
4.	Puskesmas Keliling	1	2	1
5.	Posyandu	21	18	18
6.	Pos Obat	-	-	1

Sumber : Puskesmas Lubuk Durian

Tabel 4.9 Banyaknya Tenaga Kesehatan di Kecamatan Kerkap Tahun 2013 – 2015

No	Tenaga Kesehatan	Jumlah		
		2013	2014	2015
(1)	(2)	(3)	(4)	(5)
1.	Dokter	2	1	1
2.	Perawat	7	5	16
3.	Bidan	15	18	20
4.	Dukun Bayi	10	16	-

Sumber : Puskesmas Lubuk Durian



Tabel 4.10 Banyaknya Akseptor Baru Keluarga Berencana Menurut Alat Yang Digunakan di Kecamatan Kerkap Tahun 2013 – 2015

No	Jenis Alat	Jumlah Akseptor		
		2013	2014	2015
(1)	(2)	(3)	(4)	(5)
1.	I U D	23	127	96
2.	M O P / M O W	-	404	116
3.	IMPLANT	127	355	231
4.	SUNTIKAN	123	581	260
5.	P I L	52	211	177
6.	KONDOM	50	16	41
Jumlah		366	1.323	921

Sumber : Badan PP & KB Bengkulu Utara

Tabel 4.11 Banyaknya Akseptor Aktif Keluarga Berencana Menurut Alat Yang Digunakan di Kecamatan Kerkap Tahun 2013 – 2015

No	Jenis Alat	Jumlah Akseptor		
		2013	2014	2015
(1)	(2)	(3)	(4)	(5)
1.	I U D	159	161	130
2.	M O P / M O W	22	22	5
3.	IMPLANT	396	429	153
4.	SUNTIKAN	836	917	769
5.	P I L	361	503	464
6.	KONDOM	229	265	150
Jumlah		2.003	2.293	1.671

Sumber : Badan PP & KB Bengkulu Utara

Tabel 4.12 Banyaknya Pasien Berdasarkan Jenis Penyakit yang dideritanya di Kecamatan Kerkap tahun 2015

No	Jenis Penyakit	Pasien
(1)	(2)	(3)
1.	TBC	8
2.	Malaria	126
3.	Diare	169
4	Infeksi Saluran Pernapasan Atas (ISPA)	623
5	Penyakit Alergi	182
Jumlah		1.108

Sumber : Puskesmas Lubuk Durian

Tabel 4.13 Banyaknya Pasien yang berobat berdasarkan Fasilitas Kesehatan di Kecamatan Kerkap tahun 2015

No	Fasilitas Kesehatan	Jumlah
(1)	(2)	(3)
1	Puskesmas Perawatan	13.725
2	Puskesmas Pembantu	4.534
3	Puskesmasdes	5.527
4	Poli Gigi	927

Sumber : Puskesmas Lubuk Duman

Tabel 4.14 Jumlah Peserta KB Baru dan KB Aktif Menurut Desa/Kelurahan di Kecamatan Kerkap Tahun 2015

No	Desa/Kelurahan	Peserta KB Baru	Peserta KB Aktif
(1)	(2)	(3)	(4)
1	Tanjung Putus	38	107
2	Talang Jambu	15	45
3	Tebat Pacur	20	41
4	Penyangkak	29	58
5	Magelang	8	51
6	Talang Curup	11	35
7	Banyumas Baru	10	53
8	Serumbung	12	38
9	Lubuk Durian	18	77
10	Salam Harjo	11	40
11	Banyumas	8	33
12	Talang Pasak	11	29
13	Jogja Baru	6	49
14	Perbo	15	60
15	Simpang Ketenong	11	60
16	Aur Gading	15	73
17	Lubuk Jale	9	59
18	Kedu Baru	8	25

Sumber : Puskesmas Lubuk Durian

Tabel 4.15 Jumlah Kelahiran dan Kematian bayi dan balita di Puskesmas Perawatan Lubuk Durian Tahun 2015

No	Desa/Kelurahan	Kelahiran	Kematian
(1)	(2)	(3)	(4)
1	Tanjung Putus	20	1
2	Talang Jambu	13	0
3	Tebat Pacur	10	0
4	Penyangkak	25	0
5	Magelang	7	0
6	Talang Curup	13	0
7	Banyumas Baru	11	0
8	Serumbang	7	0
9	Lubuk Durian	21	0
10	Salam Harjo	9	0
11	Banyumas	7	0
12	Talang Pasak	10	0
13	Jogja Baru	7	0
14	Perbo	14	0
15	Simpang Ketenong	10	0
16	Aur Gading	32	0
17	Lubuk Jale	13	0
18	Kedu Baru	6	0

Sumber : Puskesmas Lubuk Durian

Tabel 4.16 Banyaknya Sarana Ibadah di Kecamatan Kerkap Tahun 2015

No	Desa/Kelurahan	Masjid	Mushola	Gereja	Vihara	Pura
(1)	(2)	(3)	(4)	(5)	(6)	(7)
1	Tanjung Putus	3	5	-	-	-
2	Talang Jambu	1	-	-	-	-
3	Tebat Pacur	1	-	-	-	-
4	Penyangkak	1	-	-	-	-
5	Magelang	1	-	-	-	-
6	Talang Curup	1	-	-	-	-
7	Banyumas Baru	2	-	-	-	-
8	Serumbang	1	1	-	-	-
9	Lubuk Durian	2	-	-	-	-
10	Salam Harjo	2	-	-	-	-
11	Banyumas	1	-	-	-	-
12	Talang Pasak	1	-	-	-	-
13	Jogja Baru	1	-	-	-	-
14	Perbo	1	-	-	-	-
15	Simpang Ketenong	1	-	-	-	-
16	Aur Gading	2	-	-	-	-
17	Lubuk Jale	1	-	-	-	-
18	Kedu Baru	1	1	-	-	-

Sumber: Podes 2014

Tabel 4.17 Jumlah Kasus Pidana di Kecamatan Kerkap Tahun 2013-2015

No	Tahun	Jumlah
(1)	(2)	(3)
1	2013	14
2	2014	22
3	2015	28

Sumber : Polres Bengkulu Utara

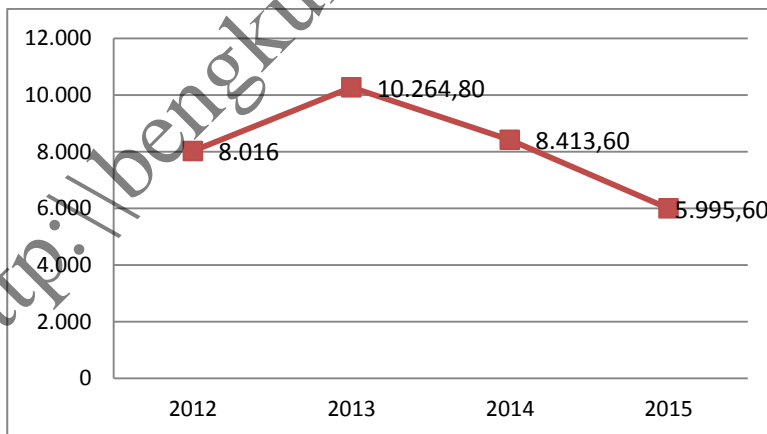


## V. PERTANIAN

Sektor Pertanian merupakan sektor unggulan yang menggerakkan roda perekonomian di Kecamatan Kerkap. Hal ini terlihat dari jumlah produksi padi sawah yang mencapai 5.995,6 ton. Produksi padi pada tahun 2015 mengalami penurunan sebesar 2.418 ton. Lebih rendah bila di bandingkan dengan produksi padi pada tahun 2013 yang sebesar 8.413,6. Penurunan ini linier dengan berkurangnya luas panen padi sawah.

Produksi tanaman Palawija di Kecamatan Kerkap masih di dominasi oleh tanaman jagung yang besar produksinya mencapai 2.890 ton selama tahun 2015. Di susul kacang tanah, ubi jalar dan ubi kayu dengan masing – masing produksi sebesar 213,9 ton, 196 ton dan 192 ton.

**Gambar 4. Produksi Padi Sawah Kecamatan Kerkap 2012-2015**



Tabel 5.1 Produksi Padi Sawah dan Padi Ladang di Kecamatan Kerkap Tahun Tahun 2007-2015

No	Tahun	Padi Sawah	Padi Ladang	Jumlah
(1)	(2)	(3)	(4)	(5)
1.	2007	21.026,53	456	21.482,53
2.	2008	48.837,40	687,50	49.524,90
3.	2009	27.969,60	300	28.269,60
4.	2010	21.374,40	550	21.924,4
5.	2011	12.820,80	237,50	13.058,30
6.	2012	8.016	467,5	8.483,5
7.	2013	10.264,8	212,5	10.477,3
8.	2014	8.413,6	452,5	8.866,1
9.	2015	5.995,6	39,27	6.034,87

Sumber : Dinas Pertanian & Peternakan Bengkulu Utara

Tabel 5.2 Luas Panen Padi Sawah dan Padi Ladang di Kecamatan Kerkep Tahun Tahun 2015

No	Jenis Padi	Luas Panen (Ha)
(1)	(2)	(3)
1	Padi Sawah	1.127
2	Padi Darat	14

Sumber : Dinas Pertanian & Peternakan Bengkulu Utara

Tabel 5.3 Produksi dan Luas Panen Palawija di Kecamatan Kerkap Tahun 2015

No	Komoditi	Produksi (ton)	Luas Panen (Ha)
(1)	(2)	(3)	(4)
1.	Jagung	2890,4	483
2.	Ubi Kayu	192,0	48
3.	Ubi Jalar	196	36
4.	Kacang Tanah	213,9	31
5.	Kedelai	19,8	18
6.	Kacang Hijau	22	22

Sumber : Dinas Pertanian & Peternakan Bengkulu Utara

Tabel 5.4 Produksi dan Luas Panen Tanaman Perkebunan Rakyat di Kecamatan Kerkap Tahun 2015

No	Komoditi	Produksi (Ton)	Luas Panen (Ha)
(1)	(2)	(3)	(4)
1.	Kelapa Sawit	3.442,4	244
2.	Karet	903,178	309
3.	Kopi Robusta	141,4	106
4.	Kakao	1.854,41	1.446
5.	Kelapa Dalam	10.730	6,3

Sumber : Dinas Kehutanan dan Perkebunan Kab. Bengkulu Utara

Tabel 5.5 Jumlah Produksi (kuintal) Tanaman Buah-buahan di Kecamatan Kerkep Tahun 2014-2015

No	Komoditi	2014	2015
(1)	(2)	(3)	(4)
1.	Alpukat	158	-
2.	Pepaya	92	106
3.	Mangga	76	131
4.	Pisang	750	1.970
5.	Rambutan	232	-
6.	Nenas	4	7
7.	Duku/Langsat	24	-
8.	Salak	244	-
9.	Jeruk Siam	214	125
10.	Sawo	180	-
11.	Durian	13.036	15.904
12.	Jambu Air	80	-
13.	Sirsak	56	-

Sumber : Dinas Pertanian & Peternakan Bengkulu Utara

Tabel 5.6 Populasi Ternak Menurut Jenisnya di Kecamatan Kerkap Tahun 2015

No	Jenis Ternak	Populasi (ekor)
(1)	(2)	(3)
1.	Sapi	2.740
2.	Kerbau	12
3.	Kambing	1.196
4.	Babi	-
5.	Domba	-
6.	Ayam Buras/Kampung	10.210
7.	Ayam Ras Petelur	-
8.	Ayam Ras Pedaging	17.000
9.	Itik	85
10.	Entok	-
11.	Angsa	-

Sumber : Dinas Pertanian dan Peternakan Bengkulu Utara

## VI. KEUANGAN

Jumlah Surat Masuk di Kantor Pos Kecamatan Kerkap Mencapai 9.979 Pucuk surat dimana 88,88 % diantaranya adalah Surat Kilat Khusus, sedangkan surat keluar mencapai 21.33 pucuk surat, dengan rincian 230 surat biasa, 253 surat kilat khusus dan 1.650 surat kilat. Jumlah wesel yang masuk ke kantor pos Kecamatan Kerkap mencapai Rp. 613.930.800 sedangkan wesel keluar sebesar Rp. 547.740.000. Hal ini mengindikasikan bahwa uang yang beredar di masyarakat dengan menggunakan jasa wesel cukup besar.

Akomodasi yang ada di Kerkap sudah tersedia dengan fasilitas yang terbatas. Koperasi yang masih aktif di Kecamatan Kerkap pada tahun 2015 hanya satu buah yaitu terletak di desa Kedu Baru. Di Kelurahan Lubuk Durian juga terdapat Bank dan Kantor Pos masing-masing satu buah. Berdasarkan data Podes 2014, Fasilitas Akomodasi yang ada yaitu Rumah Makan sebanyak 3 buah yang terdapat di Kelurahan Lubuk Durian. Lubuk Durian sebagai Ibukota Kecamatan merupakan pusat perdagangan Kecamatan Kerkap. Sarana penginapan seperti Hotel / Losmen belum ada, hal ini mungkin karena jarak Kecamatan Kerkap dengan Ibukota Kabupaten tidak terlalu jauh, sehingga para tamu/pengunjung dari luar Kecamatan lebih memilih menginap di Arga Makmur.

Pada tahun 2015 di Kecamatan Kerkap terdapat empat buah koperasi yaitu KUD, KPW, KOPKAR dan Lainnya. Total anggota 272 orang dengan nilai simpanan mencapai Rp. 433.622.000.

Tabel 6.1 Banyaknya Bank dan Kantor Pos menurut Desa / Kelurahan di Kecamatan Kerkap Tahun 2015



No	Desa/Kelurahan	Bank	Kantor Pos
(1)	(2)	(3)	(4)
1	Tanjung Putus	-	-
2	Talang Jambu	-	-
3	Tebat Pacur	-	-
4	Penyangkak	-	-
5	Magelang	-	-
6	Talang Curup	-	-
7	Banyumas Baru	-	-
8	Serumbung	-	-
9	Lubuk Durian	1	1
10	Salam Harjo	-	-
11	Banyumas	-	-
12	Talang Pasak	-	-
13	Jogja Baru	-	-
14	Perbo	-	-
15	Simpang Ketenong	-	-
16	Aur Gading	-	-
17	Lubuk Jale	-	-
18	Kedu Baru	-	-

Sumber : Kantor Camat Kerkap

Tabel 6.2 Banyaknya Akomodasi dan Rumah Makan di Kecamatan Kerkap Tahun 2015

No	Desa/Kelurahan	Jenis Akomodasi	
		Rumah Makan	Hotel
(1)	(2)	(3)	(4)
1	Tanjung Putus	-	-
2	Lubuk Pendam	-	-
3	Alun Dua	-	-
4	Talang Jambu	-	-
5	Tebat Pacur	-	-
6	Sengkuang	-	-
7	Penyangkak	-	-
8	Magelang	-	-
9	Talang Curup	-	-
10	Banyumas Baru	-	-
11	Serumbang	-	-
12	Lubuk Durian	3	-
13	Salam Harjo	-	-
14	Banyumas	-	-
15	Talang Pasak	-	-
16	Jogja Baru	-	-
17	Perbo	-	-
18	Simpang Ketendong	-	-
19	Aur Gading	-	-
20	Lubuk Jale	-	-
21	Kedu Baru	-	-

Sumber : Podes 2015

Tabel 6.3 Jumlah Surat Masuk, Surat Keluar dan Wesel berdasarkan Jenisnya di Kecamatan Kerkap Tahun 2015.

---

No	Jenis Surat	Surat Masuk	Surat Keluar
(1)	(2)	(3)	(4)
1.	Surat Biasa	275	230
2.	Kilat	835	253
3.	Kilat Khusus	8.869	1.650
4.	Wesel (Rp. 000,-)	613.930,8	547.740

---

Sumber : Kantor Pos Kerkap

Tabel 6.4 Banyaknya Koperasi Berdasarkan Jenisnya di Kecamatan Kerkap Tahun 2015

No	Uraian	Banyaknya
(1)	(2)	(3)
1	KUD	1
2	KPN	1
3	KOPKAR	1
4	Lainnya	1

Sumber : BKPM dan Koperasi Bengkulu Utara

Tabel 6.5 Banyaknya Anggota Koperasi di Kecamatan Kerkap Tahun 2015

No	Uraian	Banyaknya
(1)	(2)	(3)
1	KUD	127
2	KPN	66
3	KOPKAR	54
4	Lainnya	152

Sumber : BKPM dan Koperasi Bengkulu Utara

Tabel 6.6 Banyaknya Anggota, Simpanan dan Cadangan Usaha Koperasi di Kecamatan Kerkep Tahun 2015

No	Uraian	Banyaknya
(1)	(2)	(3)
1	Anggota	272
2	Simpanan/Deposite (Rp.000)	433.622
3	Cadangan Usaha	120.750

Sumber : BKPM dan Koperasi Bengkulu Utara

<http://bengkuluuutarakab.bps.go.id>

<http://bengkuluuutarakab.bps.go.id>

---



# DATA

**Mencerdaskan Bangsa**

<http://bengkuluutarakab.bps.go.id>



Badan Pusat Statistik Kabupaten Bengkulu Utara  
Jl. Prof. M. Yamin Arga Makmur, Bengkulu Utara  
Telp/Fax : (0736) 521016  
Email : [bps1703@bps.go.id](mailto:bps1703@bps.go.id)  
Website: [bengkuluutarakab.bps.go.id](http://bengkuluutarakab.bps.go.id)