

KECAMATAN CIPEUNDEUY DALAM ANGKA TAHUN 2014



*BADAN PUSAT STATISTIK
KAB. BANDUNG BARAT*

KECAMATAN CIPEUNDEUY DALAM ANGKA 2014

<https://bandungbaratkab.bps.go.id>
<http://bandungbarat.bps.go.id>

***CIPEUNDEUY
IN FIGURES 2014***

KECAMATAN CIPEUNDEUY DALAM ANGKA TAHUN 2014
CIPEUNDEUY IN FIGURES 2014

I S S N :
Nomor Publikasi/Publication Number : **3217.1420**
Katalog BPS/BPS Catalogue : **1102001.3217.150**

Ukuran Buku/Book size : **21 Cm x 15 Cm**
Jumlah Halaman/Number of page : **53**

NASKAH / MANUSCRIPT :
Staf Statistik Produksi BPS Kabupaten Bandung Barat
Production Statistics Staff BPS of Bandung Barat

GAMBAR KULIT / COVER DESIGN :
Badan Pusat Statistik Kabupaten Bandung Barat
BPS Statistics of Bandung Barat

DITERBITKAN OLEH / PUBLISHED BY :
Badan Pusat Statistik Kabupaten Bandung Barat
BPS Statistics of Bandung Barat

Boleh mengutip dengan menyebutkan sumbernya.
May be cited with reference to the source

CAMAT CIPEUNDEUY



Drs. ADE KOMARUDIN, M.Si.
NIP. 19600806 198210 1 003



KECAMATAN CIPEUNDEUY

Assalamu'alaikum WR. Wb

Seraya memanjatkan puji syukur kehadiran Allah SWT, atas limpahan rahmat dan karuniaNya, sholawat serta salam tercurah kepada Nabi Muhammad SAW.

Atas nama pribadi dan pemerintah Kecamatan CIPEUNDEUY menyampaikan terimakasih yang setinggi-tingginya kepada semua pihak Tim Penyusun buku "**Kecamatan CIPEUNDEUY Dalam Angka 2014**" yang diketuai oleh Mantri Statistik Kecamatan CIPEUNDEUY.

Publikasi Kecamatan CIPEUNDEUY Dalam Angka ini, sangatlah penting artinya sebagai pedoman dan acuan pengambilan data dalam rangka menyusun rencana pembangunan Kecamatan CIPEUNDEUY ke depan.

Melalui publikasi ini diharapkan proses perencanaan pembangunan Kecamatan CIPEUNDEUY ke depan sebagai sebuah proses ikhtiar menuju kemajuan wilayah dan kesejahteraan rakyat dimasa mendatang lebih akurat dengan tujuan sebagaimana tercantum dalam RENSTRA Kecamatan CIPEUNDEUY.

Dalam penyajian data ini masih jauh dari kesempurnaan, mudah-mudahan menjadi bahan penyempurnaan dimasa yang akan datang.

Demikian sambutan kami, terimakasih atas perhatiannya.

Wassalamu'alaikum Wr.Wb.

Camat Cipeundeuy,

Drs. ADE KOMARUDIN, M.Si.
NIP. 19600806 198210 1 003

KOORDINATOR STATISTIK

KECAMATAN CIPEUNDEUY





KATA PENGANTAR

Puji syukur kehadiran Allah SWT, dengan ridho-Nya buku Kecamatan CIPEUNDEUY Dalam Angka 2014 dapat diterbitkan. Buku ini merupakan publikasi yang menyajikan berbagai indikator pembangunan yang dilaksanakan di daerah ini selama tahun 2013, dan sangat bermanfaat bagi Pemerintah Daerah dan Masyarakat.

Publikasi ini menyajikan data primer yang dikumpulkan oleh Koordinator Statistik Kecamatan (KSK/Mantri Statistik) dan data sekunder dari instansi pemerintah dan instansi swasta di Kecamatan CIPEUNDEUY.

Disamping menyajikan tabel-tabel dan grafik, publikasi ini juga menganalisis secara umum data yang tersedia sebagai suatu bentuk ulasan terhadap pencapaian pembangunan di daerah ini. Namun demikian karena terbatasnya data yang tersedia dari beberapa instansi terkait maka masih terdapat beberapa keterbatasan penyajian informasi.

Publikasi ini akan lebih sempurna jika setiap instansi turut berpartisipasi aktif dengan memberikan data tepat waktu sehingga dapat dihasilkan indikator pembangunan yang lebih tajam dan sangat berarti di Kecamatan CIPEUNDEUY

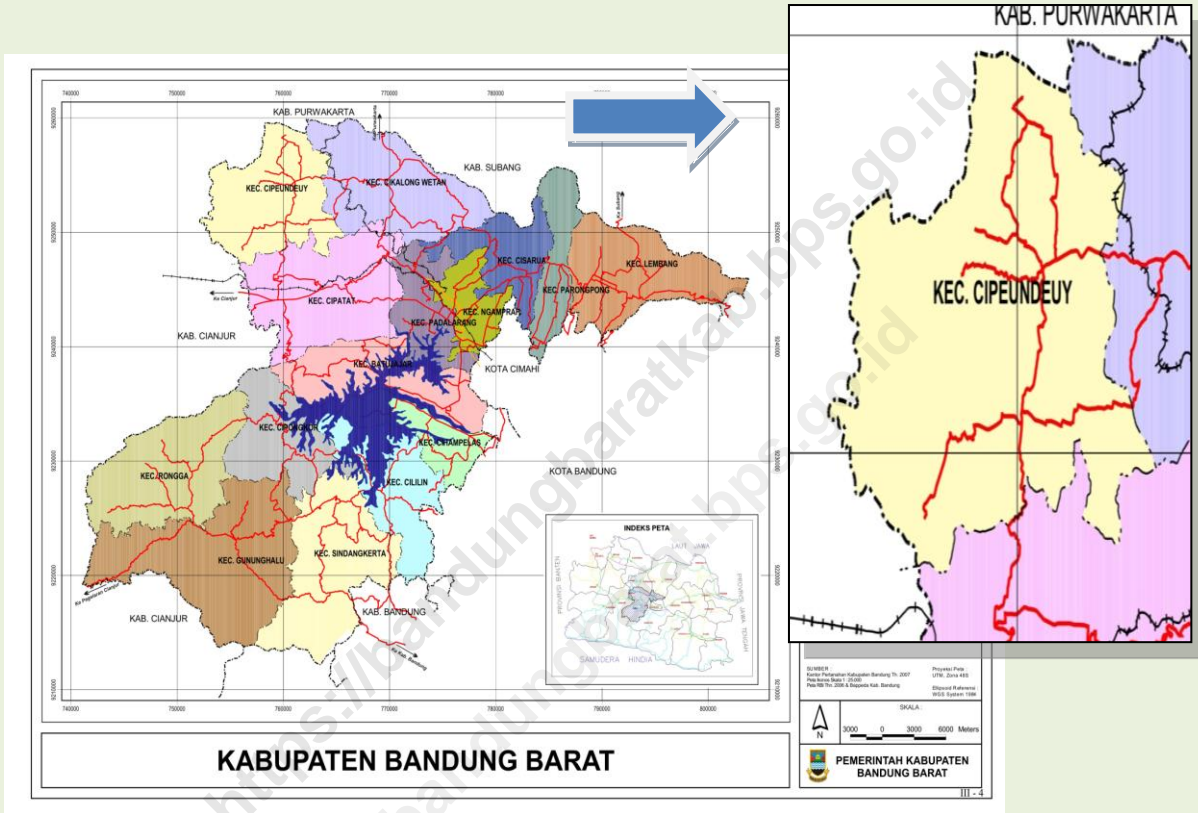
Atas segala bentuk bantuan dan kerjasamanya kami menyampaikan penghargaan yang setinggi-tingginya serta ucapan terima kasih kepada Dinas/Instansi dilingkungan Pemerintah daerah Kecamatan CIPEUNDEUY hingga terwujudnya publikasi ini.

Bandung Barat, Oktober 2014

STAF STATISTIK PRODUKSI
BPS KAB. BANDUNG BARAT,

SELY YUNIARTI, S.Si.
19810612 200902 2 008

PETA KECAMATAN CIPEUNDEUY



Daftar Isi

Tabel	Uraian	Halaman
	Sambutan Camat	<i>iv</i>
	Kata Pengantar	<i>vi</i>
	Peta Wilayah Kecamatan CIPEUNDEUY	<i>vii</i>
	Daftar Isi	<i>viii</i>
	Penjelasan Singkat	<i>xii</i>

BAB I GEOGRAFIS

1.1	Struktur Penggunaan Lahan menurut Desa/Kelurahan di Kecamatan Cipeundeuy Tahun 2013	2
1.2	Jarak Antar Desa di Kecamatan Cipeundeuy (Km)	3

BAB II PEMERINTAHAN

2.1	Jumlah Perangkat, Kedusunan, Rw dan Rt menurut Desa tahun 2013	5
-----	--	---

BAB III PENDUDUK DAN TENAGA KERJA

3.1.1	Jumlah Penduduk menurut Jenis Kelamin dan Seks Rasio dirinci per Desa Tahun 2013	8
3.1.2	Jumlah Penduduk, Luas Wilayah dan Kepadatan Penduduk menurut Desa Tahun 2013	9
3.1.3	Jumlah Penduduk, Rumahtangga dan Rata-rata Penduduk per Rumahtangga menurut Desa Tahun 2013	10
3.1.4	Jumlah Mutasi Kelahiran, Kematian, dan Perpindahan Menurut Desa di kecamatan Cipeundeuy Tahun 2013	11
3.1.5	Persentase Penduduk yang Mata Pencahariannya di Sektor Pertanian dirinci per Desa di Kecamatan Cipeundeuy Tahun 2013	12
3.1.6	Jumlah Tenaga Kerja Indonesia (TKI) menurut Jenis Kelamin di Kecamatan Cipeundeuy Tahun 2013	13
3.1.7	Jumlah Penduduk menurut Kelompok Umur dan Jenis Kelamin dirinci per Desa Tahun 2013	14
3.1.8	Penduduk menurut Pendidikan yang ditamatkan Per Desa Tahun 2013	16
3.2.1.	Penduduk Usia 15 Tahun ke atas yang Bekerja menurut Mata Pencaharian dirinci per Desa Tahun 2013	18

BAB IV SOSIAL

4.1.1	Banyaknya Sekolah Negeri menurut Tingkatan dan Desa di Kecamatan Cipeundeuy Tahun 2013	21
-------	--	----

4.1.2	Banyaknya Sekolah Swasta menurut Tingkatan dan Desa di Kecamatan Cipeundeuy Tahun 2013	23
4.2.1	Banyaknya Puskesmas, Puskesmas Pembantu dan Posyandu menurut Desa Tahun 2013	26
4.2.2	Jumlah Dokter, Bidan, Mantri Kesehatan dan Dukun Bayi yang Tinggal menurut Desa Tahun 2013	27
4.2.3	Jumlah Penduduk yang diimunisasi menurut Jenis Imunisasi yang diberikan dirinci per Desa tahun 2013	28
4.2.4	Jumlah Penderita Cacat menurut Desa dan Jenis Cacat dirinci per Desa Tahun 2013	29
4.3.1	Jumlah Peserta Akseptor KB Aktif dan Sasaran Peserta KB Baru Tahun 2013	31
4.3.2	Jumlah KK Miskin, Keluarga Pra KS dan KS I dirinci per Desa Tahun 2013	32
4.4.1	Jumlah Pemeluk Agama yang dianut menurut Desa Tahun 2013	34
4.4.2	Jumlah Tempat Peribadatan menurut Desa Tahun 2013	35
4.4.3	Banyaknya Pondok Pesantren dan santri dirinci per Desa Tahun 2013	36
4.4.4	Jumlah Pemuka Agama Dirinci Per Desa Tahun 2013	37

BAB V PERTANIAN

5.1	Luas Lahan Sawah menurut Jenis Pengairan Tahun 2013	39
5.2	Luas Lahan Pertanian Bukan Sawah Menurut Jenis Penggunaan Tahun 2013	40
5.3	Luas Tanam, Luas Panen, Produksi dan Rata-rata Produksi per Hektar Tanaman Pangan menurut Jenis Tahun 2013	41
5.4	Luas Tanam, Luas Panen, Produksi dan Rata-rata Produksi per Hektar Tanaman Sayuran dan Buah-buahan Semusim menurut Jenis Tahun 2013	42
5.5	Luas Tanam, Produksi, Jumlah yang Menghasilkan dan yang Dibongkar Tanaman Buah-buahan dan Sayuran Tahunan menurut Jenis Tahun 2013	43
5.6	Luas Tanam, Luas Panen, Produksi dan Rata-rata Produksi per Meter Persegi tanaman Biofarmaka menurut Jenis Tahun 2013	44
5.7	Jumlah Ternak Besar/Kecil menurut Jenis Tahun 2013	45
5.8	Potensi Perikanan menurut Jenis Tahun 2013	46

BAB VI PERDAGANGAN/PEREKONOMIAN

6.1	Banyaknya Usaha dan Persewaan menurut Desa Tahun 2013	48
6.2	Banyaknya Bangunan Tempat Tinggal menurut Desa Tahun 2013	50

BAB VII TRANSPORTASI DAN KOMUNIKASI

7.1	Jenis Permukaan Jalan Terlulus menurut Desa Tahun 2013	52
-----	--	----

<https://bandungbaratkab.bps.go.id>
<http://bandungbarat.bps.go.id>

PENJELASAN SINGKAT

PENJELASAN SINGKAT

Kedaaan Wilayah Kecamatan CIPEUNDEUY

1. Keadaan Geografi.

Kecamatan CIPEUNDEUY adalah salah satu Kecamatan yang berada di Kabupaten Bandung Barat dengan luas Wilayah Kecamatan CIPEUNDEUY adalah 101,09 Km² dan ketinggian rata-rata 600-700 meter dari permukaan laut.

a. Batas Wilayah;

Sebelah Utara	Kabupaten Purwakarta
Sebelah Timur	Kabupaten Cianjur
Sebelah Selatan	Kecamatan Cipatat
Sebelah Barat	Kecamatan Cikalongwetan

b. Wilayah Administrasi;

Kecamatan CIPEUNDEUY terdiri dari 12 Desa, 38 Kedesunan, 168 RW dan 525 Rukun Tetangga.

2. Pemerintahan

Jumlah Desa di Kecamatan CIPEUNDEUY pada tahun 2013 adalah 12 desa dengan 38 kedesunan, 168 Rukun Warga (RW) serta 525 Rukun Tetangga (RT).

3. Penduduk dan Tenaga Kerja

Pencatatan penduduk yang dilakukan Badan Pusat Statistik bersumber dari 3 (tiga) hal:

1. Survei Kependudukan
2. Sensus Penduduk
3. Registrasi Penduduk

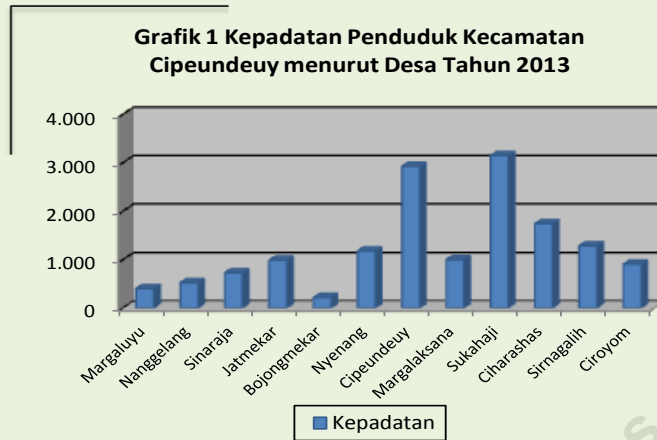
Survei Kependudukan, dilakukan kapan saja dan dimana saja di wilayah Republik Indonesia, atau Domestik di wilayah kabupaten Bandung Barat. Hasilnya merupakan laporan Kependudukan.

Sensus Penduduk, dilakukan hanya 10 tahun sekali pada tahun-tahun yang bilangan tahunnya berakhiran angka 0. Cara ini yang dapat diandalkan karena dasar pelaksanaannya adalah undang undang dasar negara dan berbagai peraturan pemerintah.

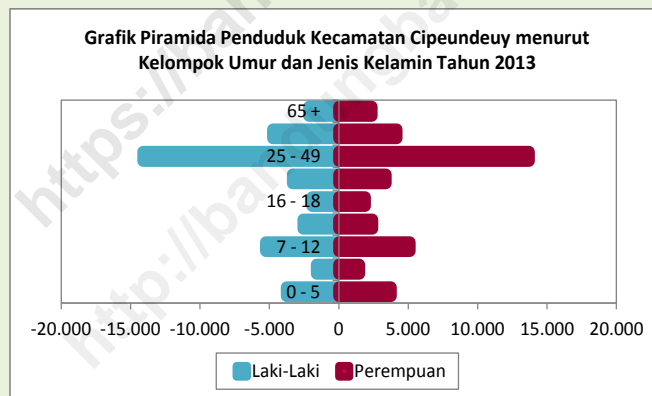
Registrasi Penduduk, dilakukan pada tingkat Desa/Kelurahan oleh aparat desa/kelurahan pada setiap waktu. Dari hasil inilah Badan Pusat statistik membuat laporan kependudukan bulanan dan setengah tahunan yang diantaranya ditampilkan dalam bentuk tabel-tabel dalam buku ini.

Jumlah Penduduk Kecamatan CIPEUNDEUY pada tahun 2013 Laki-laki 39 808 orang dan Perempuan 38 883 orang, sehingga jumlahnya 78 691 orang.

Dari komposisi jumlah penduduk diatas, maka seks rasio penduduk kecamatan CIPEUNDEUY sebesar 102, dan dengan luas wilayah 101,09 kilometer persegi maka kepadatan penduduk per kilometer persegi adalah sebesar 778 jiwa penduduk. Bila dirinci per desa maka Desa Sukahaji adalah desa terpadat dengan 3 146 penduduk per kilometer persegi, sedangkan desa Bojongmekar adalah desa terjarang penduduknya hanya 216 penduduk per kilometer perseginya, seperti terlihat dalam Grafik dibawah ini



Bila dilihat menurut kelompok umur dan jenis kelamin maka struktur penduduk kecamatan CIPEUNDEUY bisa dilihat pada grafik piramida penduduk di bawah ini

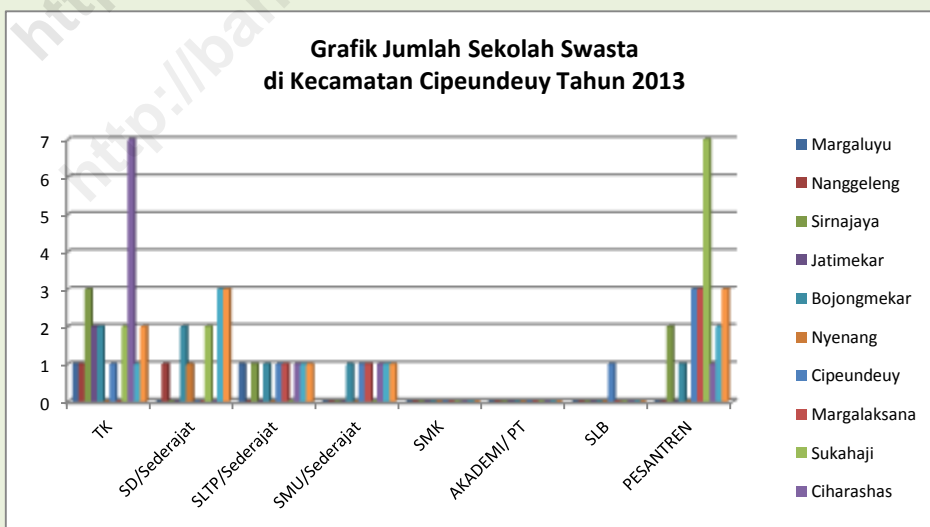
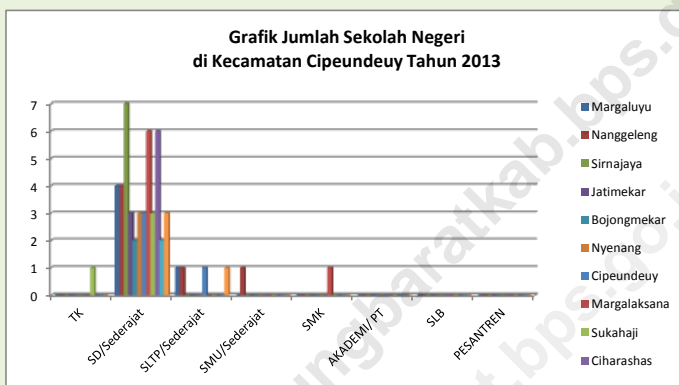


Dari grafik diatas bisa dilihat bahwa penduduk usia produktif yakni kelompok umur 25 – 49 tahun jumlahnya terbanyak dibandingkan dengan kelompok umur yang lain. Hal ini bisa menjadi perhatian pemerintah daerah untuk masa yang akan datang memerlukan lapangan pekerjaan yang cukup untuk menampung usia produktif ini.

4. Sosial

a. Pendidikan

Dari tabel-tabel yang ditampilkan dalam publikasi ini dalam bab pendidikan mencakup banyaknya sekolah negeri dan swasta yang dirinci menurut desa, yaitu TK, SD/Sederajat, SLTP/Sederajat, SMU/Sederajat, SMK, Akademi/PT, SLB dan Pesantren.



b. Kesehatan

Dalam bagian kesehatan ini ditampilkan data-data banyaknya puskesmas, puskesmas pembantu (PUSTU), posyandu, dokter bidan, mantri kesehatan dan dukun bayi yang dirinci menurut desa. Kemudian jumlah penduduk yang diimunisasi dirinci per jenis imunisasi dan jumlah penderita cacat yang dirinci per jenis cacat.

c. Keluarga Berencana

Disini ditampilkan data jumlah peserta akseptor KB aktif dan sasaran peserta KB baru, jumlah KK miskin, keluarga pra KS dan KS I yang dirinci per desa.

d. Agama

Disini ditampilkan data-data jumlah tempat peribadatan, jumlah pemeluk agama dan pemuka agama, serta banyaknya pondok pesantren dan santri yang dirinci per desa.

5. Pertanian.

Bab V Pertanian menampilkan data-data antara lain : luas lahan sawah menurut jenis pengairan, luas lahan bukan sawah menurut jenis penggunaan, luas tanam, luas panen dan produksi tanaman pangan, luas tanam, luas panen, produksi dan rata-rata produksi tanaman biofarmaka, tanaman sayur-sayuran dan buah-buahan semusim serta tahunan. Juga ditampilkan data peternakan dan perikanan antara lain : jumlah ternak besar, ternak kecil dan luas area pemeliharaan ikan.

6. **Perdagangan/Perekonomian**

Disini ditampilkan Banyaknya usaha dan persewaan serta banyaknya bangunan tempat tinggal yang dirinci menurut desa tahun 2013.

7. **Transportasi dan komunikasi**

Di dalam bab Transportasi dan Komunikasi ditampilkan data-data tentang jenis permukaan jalan terluas menurut desa dan banyaknya keluarga yang menguasai kendaraan bermotor menurut desa tahun 2013.

BAB I

GEOGRAFIS

Tabel 1 1 STRUKTUR PENGGUNAAN LAHAN MENURUT DESA/KELURAHAN DI
KECAMATAN CIPEUNDEUY TAHUN 2013

NO	Desa/Kelurahan	Luas Lahan sawah (Ha)	Luas Lahan bukan sawah (Ha)	Luas Lahan Non pertanian (Ha)	Luas desa (Km ²)
(1)	(2)	(3)	(4)	(5)	(6)
1	Margaluyu	-	-	-	10,37
2	Nanggaleng	-	-	-	16,13
3	Sirnajaya	-	-	-	9,09
4	Jatimekar	-	-	-	6,07
5	Bojongmekar	-	-	-	24,30
6	Nyenang	-	-	-	4,27
7	Cipeundeuy	-	-	-	2,07
8	Margalaksana	-	-	-	9,57
9	Sukahaji	-	-	-	2,36
10	Ciharashas	-	-	-	3,74
11	Sirnagalih	-	-	-	4,65
12	Ciroyom	-	-	-	8,46
JUMLAH		2 424	6 650	6 125	101,09

Sumber : BPS KBB Basis Data Pembangunan Tahun 2013

TABEL 1 2 JARAK ANTAR DESA DI KECAMATAN CIPEUNDEUY (KM)

DESA	Margaluyu	Nanggaleng	Sirnajaya	Jatimekar	Bojongmekar	Nyenang	Cipeundeuy	Margalaksana	Sukahaji	Ciharashas	Sirnagalih	Ciroyom
Margaluyu		5	8	7	7	12	11	14	13	17	20	22
Nanggaleng	5		3	2	3	7	6	8	7	10	13	15
Sirnajaya	8	3		3	6	10	9	11	10	14	17	19
Jatimekar	7	2	3		3	4	3	5	4	8	11	13
Bojongmekar	7	3	6	3		4	3	5	4	8	11	13
Nyenang	12	7	10	4	4		2	4	4	8	11	13
Cipeundeuy	11	6	9	3	3	2		2	2	6	9	11
Margalaksana	14	8	11	5	5	4	2		1	5	8	10
Sukahaji	12	7	10	4	4	4	2	1		4	4	5
Ciharashas	17	10	14	8	8	8	6	5	4		3	5
Sirnagalih	20	13	17	11	11	11	9	8	4	3		2
Ciroyom	22	15	19	13	13	13	11	10	5	5	2	

Sumber : Monografi Kecamatan Cipeundeuy

BAB II

PEMERINTAHAN

TABEL 2 1

JUMLAH PERANGKAT, KEDUSUNAN, RW DAN RT
MENURUT DESA TAHUN 2013

No	Desa	Perangkat	Kedusunan	RW	RT
(1)	(2)	(3)	(4)	(5)	(6)
1	Margaluyu	8	3	14	32
2	Nanggaleng	8	4	15	67
3	Sirnajaya	7	3	14	44
4	Jatimekar	6	4	14	56
5	Bojongmekar	8	3	12	37
6	Nyenang	7	3	11	36
7	Cipeundeuy	8	2	19	40
8	Margalaksana	8	3	17	43
9	Sukahaji	8	2	11	43
10	Ciharashas	7	4	16	52
11	Sirnagalih	7	3	13	40
12	Ciroyom	8	4	12	35
Jumlah		90	38	168	525

Sumber : Profil Desa & Monografi Kecamatan

BAB III

PENDUDUK DAN TENAGA KERJA

3.1. PENDUDUK

3.2. TENAGA KERJA

3.1.PENDUDUK

TABEL 3 1 1 JUMLAH PENDUDUK MENURUT JENIS KELAMIN DAN SEKS RASIO
DIRINCI PER DESA TAHUN 2013

No	Desa	Jenis Kelamin		Jumlah	Seks Rasio
		Laki-Laki	Perempuan		
(1)	(2)	(3)	(4)	(5)	(6)
1	Margaluyu	2 140	2 029	4 169	105,47
2	Nanggaleng	4 262	4 204	8 466	101,38
3	Sirnajaya	3 285	3 318	6 603	99,01
4	Jatimekar	2 988	2 993	5 981	99,83
5	Bojongmekar	2 677	2 577	5 254	103,88
6	Nyenang	2 492	2 533	5 025	98,38
7	Cipeundeuy	3 065	2 995	6 060	102,34
8	Margalaksana	4 896	4 664	9 560	104,97
9	Sukahaji	3 747	3 678	7 425	101,88
10	Ciharashas	3 298	3 207	6 505	102,84
11	Sirnagalih	3 029	2 940	5 969	103,03
12	Ciroyom	3 929	3 745	7 674	104,91
Jumlah		39 808	38 883	78 691	102,38

Sumber : BPS KBB Basis Data Pembangunan Tahun 2013

TABEL 3 1 2 JUMLAH PENDUDUK, LUAS WILAYAH DAN KEPADATAN PENDUDUK
MENURUT DESA TAHUN 2013

No	Desa	Penduduk	Luas Wilayah (Km ²)	Kepadatan Penduduk (Per Km ²)
(1)	(2)	(3)	(4)	(5)
1	Margaluyu	4 169	10,37	402
2	Nanggaleng	8 466	16,13	525
3	Sirnajaya	6 603	9,09	726
4	Jatimekar	5 981	6,07	985
5	Bojongmekar	5 254	24,30	216
6	Nyenang	5 025	4,27	1 177
7	Cipeundeuy	6 060	2,07	2 928
8	Margalaksana	9 560	9,57	999
9	Sukahaji	7 425	2,36	3 146
10	Ciharashas	6 505	3,74	1 739
11	Sirnagalih	5 969	4,65	1 284
12	Ciroyom	7 674	8,46	907
Jumlah		78 691	101,09	778

Sumber : BPS KBB Basis Data Pembangunan Tahun 2013

TABEL 3 1 3 JUMLAH PENDUDUK, RUMAH TANGGA DAN RATA-RATA PENDUDUK PER RUMAH TANGGA MENURUT DESA TAHUN 2013

No	Desa	Penduduk	Keluarga	Rata-Rata Penduduk Per Rumah Tangga
(1)	(2)	(3)	(4)	(5)
1	Margaluyu	4 169	1 211	3,4
2	Nanggaleng	8 466	2 466	3,4
3	Sirnajaya	6 603	1 582	4,2
4	Jatimekar	5 981	1 575	3,8
5	Bojongmekar	5 254	1 595	3,3
6	Nyenang	5 025	1 500	3,4
7	Cipeundeuy	6 060	1 792	3,4
8	Margalaksana	9 560	2 492	3,8
9	Sukahaji	7 425	2 085	3,6
10	Ciharashas	6 505	1 175	5,5
11	Sirnalih	5 969	1 769	3,4
12	Ciroyom	7 674	2 051	3,7
Jumlah		78 691	21 296	3,7

TABEL 3 1 4

JUMLAH MUTASI KELAHIRAN, KEMATIAN, DAN PERPINDAHAN
MENURUT DESA DI KECAMATAN CIPEUNDEUY, 2013

NO	Desa/Kelurahan	Jumlah Kelahiran		Jumlah Kematian		Jumlah Perpindahan	
		L	P	L	P	L	P
(1)	(2)	(3)	(4)	(5)	(6)	(7)	(8)
1	Margaluyu	9	4	10	6	7	6
2	Nanggaleng	41	45	31	26	24	26
3	Sirnajaya	12	17	7	11	16	22
4	Jatimekar	11	4	5	6	8	5
5	Bojongmekar	28	12	6	18	3	18
6	Nyenang	10	6	11	11	4	4
7	Cipeundeuy	15	7	12	12	6	8
8	Margalaksana	10	4	12	15	6	5
9	Sukahaji	15	5	12	12	8	4
10	Ciharashas	35	6	8	25	7	15
11	Sirnagalih	15	10	12	8	7	7
12	Ciroyom	15	10	4	17	12	3
JUMLAH		216	130	130	167	108	123

Sumber : BPS KBB Basis Data Pembangunan Tahun 2013

TABEL 3 1 5 PERSENTASE PENDUDUK YANG MATA PENCAHARIANNYA
DI SEKTOR PERTANIAN DIRINCI PER DESA
DI KECAMATAN CIPEUNDEUY 2013

No	Desa	Jumlah Penduduk	Pertanian	Buruh Tani	Persentase Penduduk Pertanian (%)
(1)	(2)	(3)	(4)	(5)	(6)
1	Margaluyu	4 169	2 100	855	50,37
2	Nanggaleng	8 466	2 120	1 285	25,04
3	Sirnajaya	6 603	1 356	1 200	20,54
4	Jatimekar	5 981	471	175	7,87
5	Bojongmekar	5 254	1 133	948	21,56
6	Nyenang	5 025	964	546	19,18
7	Cipeundeuy	6 060	369	82	6,09
8	Margalaksana	9 560	2 100	855	21,97
9	Sukahaji	7 425	1 080	258	14,55
10	Ciharashas	6 505	644	376	9,90
11	Sirnagalih	5 969	1 737	1 518	29,10
12	Ciroyom	7 674	2 444	2 111	31,85
JUMLAH		78 691	16 518	10 209	20,99

Sumber : BPS KBB Basis Data Pembangunan Tahun 2013

TABEL 3 1 6 JUMLAH TENAGA KERJA INDONESIA (TKI) MENURUT JENIS KELAMIN DI KECAMATAN CIPEUNDEUY 2013

N0	Desa/Kelurahan	Laki-laki	Perempuan	Jumlah
(1)	(2)	(3)	(4)	(5)
1	Margaluyu	4	15	19
2	Nanggaleng	4	12	16
3	Sirnajaya	2	23	25
4	Jatimekar	1	7	8
5	Bojongmekar	1	0	1
6	Nyenang	0	7	7
7	Cipeundeuy	6	6	12
8	Margalaksana	25	26	51
9	Sukahaji	3	28	31
10	Ciharashas	15	20	35
11	Sirnagalih	8	35	43
12	Ciroyom	13	8	21
JUMLAH		82	187	269

Sumber : BPS KBB Basis Data Pembangunan Tahun 2013

TABEL 3 1 7 JUMLAH PENDUDUK MENURUT KELOMPOK UMUR DAN JENIS KELAMIN DIRINCI PER DESA TAHUN 2013

No	Desa	0-6		7-12		13-15	
		Laki-Laki	Perempuan	Laki-Laki	Perempuan	Laki-Laki	Perempuan
(1)	(2)	(3)	(4)	(5)	(6)	(7)	(8)
1	Margaluyu	309	296	286	276	139	138
2	Nanggaleng	542	559	513	529	282	255
3	Sirnajaya	419	416	457	469	199	186
4	Jatimekar	394	385	405	362	198	178
5	Bojongmekar	356	355	357	306	174	148
6	Nyenang	349	327	335	343	171	152
7	Cipeundeuy	394	375	402	395	232	211
8	Margalaksana	654	641	673	631	325	309
9	Sukahaji	489	514	479	478	260	273
10	Ciharashas	504	493	463	456	196	177
11	Sirnagalih	447	449	399	397	204	192
12	Ciroyom	584	529	547	562	211	246
Jumlah		5 441	5 339	5 316	5 204	2 591	2 465

Sumber : BPS KBB Basis Data Pembangunan Tahun 2013

Tabel 3 1 7 Lanjutan

No	Desa	16-18		19-24		25+	
		Laki-Laki	Perempuan	Laki-Laki	Perempuan	Laki-Laki	Perempuan
(1)	(2)	(3)	(4)	(5)	(6)	(7)	(8)
1	Margaluyu	119	92	204	184	979	958
2	Nanggaleng	221	231	335	369	2 149	2 047
3	Sirnajaya	150	155	239	230	1 622	1 691
4	Jatimekar	107	138	218	264	1 529	1 526
5	Bojongmekar	142	129	208	224	1 309	1 303
6	Nyenang	107	122	198	225	1 222	1 258
7	Cipeundeuy	169	171	286	244	1 441	1 444
8	Margalaksana	252	237	508	476	2 266	2 179
9	Sukahaji	180	188	359	326	1 802	1 742
10	Ciharashas	145	140	249	278	1 590	1 523
11	Sirnagalih	143	131	241	285	1 458	1 363
12	Ciroyom	204	203	328	340	1 869	1 701
Jumlah		1 939	1 937	3 373	3 445	19 236	18 735

Sumber : BPS KBB Basis Data Pembangunan Tahun 2013

TABEL 3 1 8 PENDUDUK MENURUT PENDIDIKAN YANG DITAMATKAN
PER DESA TAHUN 2013

No	Desa	Tidak Pernah / Belum Tamat SD	SD	SLTP	SLTA	DIII/ AKAD EMI	S1	S2	S3
(1)	(2)	(3)	(4)	(5)	(6)	(7)	(8)	(9)	(10)
1	Margaluyu	514	1 329	125	79	0	26	5	0
2	Nanggaleng	214	2 261	1 873	209	8	35	2	0
3	Sirnajaya	243	1 642	603	499	5	47	0	0
4	Jatimekar	16	1 378	464	300	18	4	0	0
5	Bojongmekar	345	1 170	1 309	188	58	7	4	0
6	Nyenang	0	1 030	1 297	735	132	71	2	0
7	Cipeundeuy	30	936	1 247	47	156	5	0	0
8	Margalaksana	200	3 264	1 454	915	237	103	0	0
9	Sukahaji	18	1 840	1 682	370	69	62	2	0
10	Ciharashas	113	1 022	988	407	60	56	3	0
11	Sirnagalih	368	899	673	523	523	34	15	1
12	Ciroyom	457	2 283	741	685	77	69	3	0
Jumlah		2 518	19 054	12 456	4 957	1 343	519	36	1

Sumber : BPS KBB Basis Data Pembangunan Tahun 2013

3.2. TENAGA KERJA

TABEL 3 2 1 PENDUDUK USIA 15 TAHUN KE ATAS YANG BEKERJA MENURUT MATA PENCAHARIAN DIRINCI PER DESA TAHUN 2013

No	Desa	Pertanian	Industri	Perdagangan	Jasa	Angkutan	Lainnya	Jumlah
(1)	(2)	(3)	(4)	(5)	(6)	(7)	(8)	(9)
1	Margaluyu	2 100	320	112	143	0	18	2 693
2	Nanggaleng	2 120	256	128	101	6	4	2 615
3	Sirnajaya	1 356	178	38	35	0	2	1 609
4	Jatimekar	471	100	215	32	5	275	1 098
5	Bojongmekar	1 133	283	117	65	18	2	1 618
6	Nyenang	964	211	178	144	68	156	1 721
7	Cipeundeuy	369	59	67	277	22	222	1 016
8	Margalaksana	2 100	25	510	143	103	348	3 229
9	Sukahaji	1 080	875	128	319	60	85	2 547
10	Ciharashas	644	191	205	3	10	521	1 574
11	Sirnagalih	1 737	98	240	27	36	278	2 416
12	Ciroyom	2 444	325	476	94	15	203	3 557
Jumlah		16 518	2 921	2 414	1 383	343	2 114	25 693

Sumber : BPS KBB Basis Data Pembangunan Tahun 2013

BAB IV

SOSIAL

4.1. PENDIDIKAN

4.2. KESEHATAN

4.3. KELUARGA BERENCANA

4.4. AGAMA

4.1. PENDIDIKAN

TABEL 4 1 1 BANYAKNYA SEKOLAH NEGERI MENURUT TINGKATAN DAN DESA DI
KECAMATAN CIPEUNDEUY TAHUN 2013

No	Desa	TK	SD/ Sederajat	SLTP/ Sederajat	SMU/ Sederajat
(1)	(2)	(3)	(4)	(5)	(6)
1	Margaluyu	0	4	1	0
2	Nanggaleng	0	4	1	1
3	Sirnajaya	0	7	0	0
4	Jatimekar	0	3	0	0
5	Bojongmekar	0	2	0	0
6	Nyenang	0	3	0	0
7	Cipeundeuy	0	3	1	0
8	Margalaksana	0	6	0	0
9	Sukahaji	1	3	0	0
10	Ciharashas	0	6	0	0
11	Sirnagalih	0	2	0	0
12	Ciroyom	0	3	1	0
Jumlah		1	46	4	1

Sumber : BPS KBB Basis Data Pembangunan Tahun 2013

Tabel 4 1 1 Lanjutan

No	Desa	SMK	Akademi/ PT	SLB	Pesantren
(1)	(2)	(3)	(4)	(5)	(6)
1	Margaluyu	0	0	0	0
2	Nanggaleng	0	0	0	0
3	Sirnajaya	0	0	0	0
4	Jatimekar	0	0	0	0
5	Bojongmekar	0	0	0	0
6	Nyenang	0	0	0	0
7	Cipeundeuy	0	0	0	0
8	Margalaksana	1	0	0	0
9	Sukahaji	0	0	0	0
10	Ciharashas	0	0	0	0
11	Sirnagalih	0	0	0	0
12	Ciroyom	0	0	0	0
Jumlah		1	0	0	0

Sumber : BPS KBB Basis Data Pembangunan Tahun 2013

TABEL 4 1 2 BANYAKNYA SEKOLAH SWASTA MENURUT TINGKATAN DAN DESA DI
KECAMATAN CIPEUNDEUY TAHUN 2013

No	Desa	TK	SD/ Sederajat	SLTP/ Sederajat	SMU/ Sederajat
(1)	(2)	(3)	(4)	(5)	(6)
1	Margaluyu	1	0	1	0
2	Nanggaleng	1	1	0	0
3	Sirnajaya	3	0	1	0
4	Jatimekar	2	0	0	0
5	Bojongmekar	2	2	1	1
6	Nyenang	0	1	0	0
7	Cipeundeuy	1	0	1	1
8	Margalaksana	0	0	1	1
9	Sukahaji	2	2	0	0
10	Ciharashas	7	0	1	1
11	Sirnagalih	1	3	1	1
12	Ciroyom	2	3	1	1
Jumlah		22	12	8	6

Sumber : BPS KBB Basis Data Pembangunan Tahun 2013

Tabel 4 1 2 Lanjutan

No	Desa	SMK	Akademi/ PT	SLB	Pesantren
(1)	(2)	(3)	(4)	(5)	(6)
1	Margaluyu	0	0	0	0
2	Nanggaleng	0	0	0	0
3	Sirnajaya	0	0	0	2
4	Jatimekar	0	0	0	0
5	Bojongmekar	0	0	0	1
6	Nyenang	0	0	0	0
7	Cipeundeuy	0	0	1	3
8	Margalaksana	0	0	0	3
9	Sukahaji	0	0	0	7
10	Ciharashas	0	0	0	1
11	Sirnagalih	0	0	0	2
12	Ciroyom	0	0	0	3
Jumlah		0	0	1	22

Sumber : BPS KBB Basis Data Pembangunan Tahun 2013

4.2. KESEHATAN

TABEL 4 2 1 BANYAKNYA PUSKESMAS, PUSKESMAS PEMBANTU DAN POSYANDU
DIRINCI MENURUT DESA TAHUN 2013

No	Desa	Puskesmas	Pustu	Posyandu
(1)	(2)	(3)	(4)	(5)
1	Margaluyu	-	-	8
2	Nanggaleng	-	1	15
3	Sirnajaya	-	1	14
4	Jatimekar	-	1	14
5	Bojongmekar	-	1	9
6	Nyenang	-	1	11
7	Cipeundeuy	1	-	19
8	Margalaksana	-	-	17
9	Sukahaji	-	1	11
10	Ciharashas	-	1	15
11	Sirnagalih	-	1	10
12	Ciroyom	1	-	12
Jumlah		2	8	155

Sumber : BPS KBB Basis Data Pembangunan Tahun 2013

TABEL 4 2 2

JUMLAH DOKTER, BIDAN, MANTRI KESEHATAN
DAN DUKUN BAYI YANG TINGGAL
MENURUT DESA TAHUN 2013

No	Desa	DOKTER	BIDAN	Mantri Kesehatan	Dukun Bayi	
					Terlatih	Tidak Terlatih
(1)	(2)	(3)	(4)	(5)	(6)	(7)
1	Margaluyu	-	1	-	2	-
2	Nanggaleng	-	3	-	6	-
3	Sirnajaya	-	2	2	4	-
4	Jatimekar	-	2	-	2	-
5	Bojongmekar	1	2	-	3	-
6	Nyenang	-	1	-	2	-
7	Cipeundeuy	4	2	6	2	-
8	Margalaksana	-	2	4	3	-
9	Sukahaji	-	5	1	3	-
10	Ciharashas	-	1	1	3	2
11	Sirnagalih	1	6	4	6	-
12	Ciroyom	1	3	1	6	-
Jumlah		7	30	19	42	2

Sumber : BPS KBB Basis Data Pembangunan Tahun 2013

TABEL 4 2 3 JUMLAH PENDUDUK YANG DIIMUNISASI MENURUT JENIS IMUNISASI YANG DIBERIKAN DIRINCI PER DESA TAHUN 2013

No	Desa	BCG	DPT-I	POLIO 3	CACAR	BELUM PERNAH IMUNISASI
(1)	(2)	(3)	(4)	(5)	(6)	(7)
1	Margaluyu	-	65	63	68	0
2	Nanggaleng	-	42	35	12	0
3	Sirnajaya	-	26	28	58	0
4	Jatimekar	-	60	68	63	0
5	Bojongmekar	-	20	15	20	0
6	Nyenang	-	37	36	34	0
7	Cipeundeuy	-	74	74	74	0
8	Margalaksana	-	65	65	63	0
9	Sukahaji	-	0	0	0	0
10	Ciharashas	-	78	78	78	0
11	Sirnagalih	-	83	83	80	0
12	Ciroyom	-	60	66	66	0
Jumlah		-	616	609	616	0

Sumber : BPS KBB Basis Data Pembangunan Tahun 2013

TABEL 4 2 4 JUMLAH PENDERITA CACAT MENURUT DESA DAN JENIS CACAT
DIRINCI PER DESA TAHUN 2013

No	Desa	Tuna Rungu-Wicara	Tuna Netra	Tuna Daksa	Tuna Grahita	Tuna Ganda	Jumlah
(1)	(2)	(3)	(4)	(5)	(6)	(7)	(8)
1	Margaluyu	0	1	5	4	0	10
2	Nanggaleng	16	2	5	1	0	24
3	Sirnajaya	21	4	19	7	0	51
4	Jatimekar	0	3	19	7	0	29
5	Bojongmekar	6	0	3	6	0	15
6	Nyenang	34	12	3	14	0	63
7	Cipeundeuy	5	3	3	15	0	26
8	Margalaksana	29	11	18	10	0	68
9	Sukahaji	4	3	2	4	0	13
10	Ciharashas	5	1	1	5	1	13
11	Sirnagalih	10	6	19	17	0	52
12	Ciroyom	25	1	9	6	0	41
Jumlah		155	47	106	96	1	405

Sumber : BPS KBB Basis Data Pembangunan Tahun 2013

4.3. KELUARGA BERENCANA

TABEL 4 3 1 JUMLAH PESERTA AKSEPTOR KB AKTIF DAN SASARAN PESERTA KB BARU TAHUN 2013

No	Alat Kontrasepsi	Peserta Akseptor KB Aktif	Sasaran Peserta KB Baru
(1)	(2)	(3)	(4)
1	IUD	929	234
2	MOP	99	11
3	MOW	97	9
4	IMP	792	493
5	KND	167	158
6	SUNTIK	7 263	1 247
7	PIL	3 309	1 117
Jumlah		12 656	3 269

Sumber : BPS KBB Kabupaten Bandung Barat Dalam Angka 2014

TABEL 4 3 2 JUMLAH KK MISKIN, KELUARGA PRA KS DAN KS I
DIRINCI PER DESA TAHUN 2013

No	Desa	KK Miskin	Keluarga	
			Pra KS	KS I
(1)	(2)	(3)	(4)	(5)
1	Margaluyu	246	246	0
2	Nanggaleng	1 374	61	1 313
3	Sirnajaya	17	17	0
4	Jatimekar	40	40	0
5	Bojongmekar	4	4	0
6	Nyenang	0	0	0
7	Cipeundeuy	325	135	190
8	Margalaksana	37	37	0
9	Sukahaji	54	54	0
10	Ciharashas	69	69	0
11	Sirnagalih	0	0	0
12	Ciroyom	9	9	0
Jumlah		2 175	672	1 503

Sumber : BPS KBB Basis Data Pembangunan Tahun 2013

Sumber : BPS KBB Basis Data Pembangunan Tahun 2012

4.4. AGAMA

TABEL 4 4 1 JUMLAH PEMELUK AGAMA YANG DIANUT MENURUT DESA
TAHUN 2013

No	Desa	Islam	Protestan	Khatolik	Lainnya
(1)	(2)	(3)	(4)	(5)	(6)
1	Margaluyu	4 070	0	0	0
2	Nanggaleng	8 546	0	0	0
3	Sirnajaya	6 643	0	0	0
4	Jatimekar	5 916	0	0	0
5	Bojongmekar	1 596	1	0	0
6	Nyenang	4 971	0	0	0
7	Cipeundeuy	5 990	0	4	0
8	Margalaksana	9 457	1	0	0
9	Sukahaji	7 345	0	0	0
10	Ciharashas	6 471	0	0	0
11	Sirnagalih	5 892	0	0	0
12	Ciroyom	7 586	0	5	0
Jumlah		74 483	2	9	0

Sumber : BPS KBB Basis Data Pembangunan Tahun 2013

TABEL 4 4 2 JUMLAH TEMPAT PERIBADATAN MENURUT DESA TAHUN 2013

No	Desa	Mesjid	Surau/ Langgar	Gereja	Lainnya
(1)	(2)	(3)	(4)	(5)	(6)
1	Margaluyu	12	8	0	0
2	Nanggaleng	20	30	0	0
3	Sirnajaya	16	42	0	0
4	Jatimekar	13	11	0	0
5	Bojongmekar	10	12	0	0
6	Nyenang	13	15	0	0
7	Cipeundeuy	13	28	0	0
8	Margalaksana	14	21	0	0
9	Sukahaji	20	50	0	0
10	Ciharashas	15	34	0	0
11	Sirnagalih	12	51	0	0
12	Ciroyom	12	25	0	0
Jumlah		170	327	0	0

Sumber : BPS KBB Basis Data Pembangunan Tahun 2013

TABEL 4 4 3 BANYAKNYA PONDOK PESANTREN DAN SANTRI DIRINCI PER DESA
TAHUN 2013

No	Desa	Ponpes	Santri		
			Laki-Laki	Perempuan	Jumlah
(1)	(2)	(3)	(4)	(5)	(6)
1	Margaluyu	0	0	0	0
2	Nanggaleng	0	0	0	0
3	Sirnajaya	2	63	0	63
4	Jatimekar	0	0	0	0
5	Bojongmekar	1	36	37	73
6	Nyenang	0	0	0	0
7	Cipeundeuy	3	78	70	148
8	Margalaksana	3	78	70	148
9	Sukahaji	6	125	32	157
10	Ciharashas	1	25	20	45
11	Sirnagalih	2	46	35	81
12	Ciroyom	2	108	30	138
Jumlah		20	559	294	853

Sumber : BPS KBB Basis Data Pembangunan Tahun 2013

TABEL 4 4 4 JUMLAH PEMUKA AGAMA DIRINCI PER DESA
TAHUN 2013

No	Desa	Ulama	Mubaligh	Guru Ngaji	Pendeta	Bhiksu
(1)	(2)	(3)	(4)	(5)	(6)	(7)
1	Margaluyu	-	-	26	-	-
2	Nanggaleng	8	-	25	-	-
3	Sirnajaya	16	-	33	-	-
4	Jatimekar	-	-	34	-	-
5	Bojongmekar	-	-	30	-	-
6	Nyenang	-	26	32	-	-
7	Cipeundeuy	-	6	46	-	-
8	Margalaksana	-	8	17	-	-
9	Sukahaji	4	4	18	-	-
10	Ciharashas	1	2	25	-	-
11	Sirnagalih	-	2	34	-	-
12	Ciroyom	-	5	50	-	-
Jumlah		29	53	370	-	-

Sumber : BPS KBB Basis Data Pembangunan Tahun 2013

BAB V

PERTANIAN

TABEL 5 1 LUAS LAHAN PERTANIAN SAWAH
MENURUT JENIS PENGAIRAN TAHUN 2013

No	Jenis Pengairan	Luas Tanah Sawah (Ha)
(1)	(2)	(3)
1	Irigasi	1 539
2	Tadah Hujan	876
3	Rawa Pasang Surut	9
4	Rawa Lebak	-
Jumlah		2 424

Sumber : BPP/Mantri Pertanian Laporan Penggunaan Lahan Tahun 2013

TABEL 5 2 LUAS LAHAN PERTANIAN BUKAN SAWAH
MENURUT JENIS PENGGUNAAN TAHUN 2013

No	Jenis Penggunaan	Luas Tanah Bukan Sawah (Ha)
(1)	(2)	(3)
1	Tegal/Kebun	2 703
2	Ladang/Huma	356
3	Perkebunan	1 709
4	Ditanami pohon/hutan rakyat	1 733
5	Padang penggembalaan/padang rumput	-
6	Sementara tidak diusahakan	42
7	Lainnya (tambak, kolam, empang, hutan negara, dll)	107
Jumlah		6 650

Sumber : BPP/Mantri Pertanian Laporan Penggunaan Lahan Tahun 2013

TABEL 5.3 LUAS TANAM, LUAS PANEN, PRODUKSI DAN RATA-RATA PRODUKSI PER HEKTAR TANAMAN PANGAN MENURUT JENIS TAHUN 2013

Jenis	Luas Tanam (Ha)	Luas Panen (Ha)	Produksi (Ton)	Produksi per Ha (Kwintal)
(1)	(2)	(3)	(4)	(5)
Padi				
Padi Sawah	2 753	3 092	20 154	65,18
Padi Ladang	397	135	540	40,00
Palawija				
Jagung	97	140	816	58,31
Ubi Kayu	141	130	2 405	185,00
Ubi Jalar	60	53	785	148,02
Kedele	81	93	130	14,02
Kacang Tanah	91	93	126	13,50
Kacang Hijau	24	31	36	11,75
Sorgum	-	-	-	-
Gandum	-	-	-	-
Talas	23	23	197	85,65
Ganyong	-	-	-	-
Lainnya	-	-	-	-

Sumber : BPP/Mantri Pertanian Laporan Tanaman Luas Tanaman Padi dan Palawija Tahun 2013

TABEL 5 4 LUAS TANAM, LUAS PANEN, PRODUKSI DAN RATA-RATA PRODUKSI PER HEKTAR TANAMAN SAYURAN DAN BUAH-BUAHAN SEMUSIM MENURUT JENIS TAHUN 2013

Jenis	Luas Tanam (Ha)	Luas Panen (Ha)	Produksi (Kwintal)	Produksi per Ha (Kwintal)
(1)	(2)	(3)	(4)	(5)
Bawang Merah	-	-	-	-
Bawang Putih	-	-	-	-
Bawang Daun	-	-	-	-
Kentang	-	-	-	-
Kubis	-	-	-	-
Petai/Sawi	-	-	-	-
Wortel	-	-	-	-
Kacang Panjang	161	358	19 417	54,24
Cabe Besar	-	-	-	-
Cabe Rawit	88	202	13 999	69,30
Tomat	32	50	4 892	97,84
Terong	26	32	2 652	82,88
Buncis	23	33	2 481	75,18
Ketimun	262	472	62 567	132,56
Kangkung	32	47	2 302	48,98
Bayam	-	-	-	-
Lobak	-	-	-	-
Kacang Merah	-	-	-	-
Labu Siam	-	-	-	-

Sumber : BPP/Mantri Pertanian Laporan Tanaman Sayuran dan Buah-buahan Semusim Tahun 2013

TABEL 5 5 LUAS TANAM, PRODUKSI, JUMLAH YANG MENGHASILKAN DAN YANG DIBONGKAR TANAMAN BUAH-BUAHAN DAN SAYURAN TAHUNAN MENURUT JENIS TAHUN 2013

Jenis	Luas Tanam (pohon/ Rumpun)	Jumlah Tanaman yang Menghasilkan (Pohon/Rumpun)	Jumlah Tanaman yang Dibongkar (Pohon/Rumpun)	Produksi (Kwintal)
(1)	(2)	(3)	(4)	(5)
Alpukat	105	960	1 629	164
Belimbing	135	396	48	229
Duku	288	620	332	381
Durian	1 411	3 251	608	391
Jambu Biji	400	11 534	1 755	1 359
Jambu Air	1 126	4 887	494	321
Jeruk	166	243	211	28
Mangga	600	6 228	115	2 326
Manggis	912	4 327	926	678
Nangka	36	3 966	589	1 123
Pepaya	1 387	8 344	203	1 409,2
Pisang	35 350	477 838	2 006	19 116
Rambutan	2 962	4 879	782	868
Salak	-	-	-	-
Sawo	1401	11 718	477	2 942
Sirsak	219	3 753	348	258
Sukun	164	937	143	167
Melinjo	651	7 291	429	1 443
Lain-lain	1 402	7 938	744	1 002

Sumber : BPP/ Mantri Pertanian Laporan Tanaman Buah-buahan dan Sayuran Tahunan Tahun 2013

TABEL 5 6 LUAS TANAM, LUAS PANEN, PRODUKSI DAN RATA-RATA PRODUKSI PER METER PERSEGI TANAMAN BIOFARMAKA MENURUT JENIS TAHUN 2013

Jenis	Luas Tanam (M ²)	Luas Panen (M ²)	Produksi (Kg)	Produksi per M ² (Kg)
(1)	(2)	(3)	(4)	(5)
Jahe	22 675	30 000	54 000	1,80
Laos/Lengkuas	1 452	4 445	8 680	1,95
Kencur	605	2 780	4 977	1,79
Kunyit	1 300	4 950	6 936	1,40
Lempuyang	335	1 525	2 826	1,85
Temulawak	300	4 272	3 803	0,89
Temuireng	266	3 040	5 360	1,76
Temukunci	950	3 593	5 107	1,42
Dlingo/Dringo	-	-	-	-
Kapulaga	357	637	1 136	1,78
Mengkudu/Pace *)	341	454	2 126	4,68
Mahkota Dewa *)	397	558	6 696	12,00
Kejibeling	-	83	36	0,43
Sambiloto	84	260	665	2,56
Lidah buaya	84	450	749	1,66

Sumber : BPP/ Mantri Pertanian Laporan Tanaman Buah-buahan dan Sayuran Tahunan Tahun 2013

TABEL 5 7 JUMLAH TERNAK BESAR/KECIL MENURUT JENIS TAHUN 2013

No	Jenis	Jantan	Betina	Jumlah
(1)	(2)	(3)	(4)	(5)
1	Sapi Perah	4	9	13
2	Sapi Potong	227	124	351
3	Kerbau	103	134	237
4	Kuda	262	210	472
5	Domba	14 967	29 934	44 901
6	Kambing	1 894	3 790	5 684
Jumlah		17 457	34 201	51 658

Sumber : BPS KBB Kabupaten Bandung Barat Dalam Angka 2014

TABEL 5 8 POTENSI PERIKANAN MENURUT JENIS TAHUN 2013

No	Jenis	Luas (Ha) / KJA (Petak)	RTP (Orang)	Produksi (Ton)
(1)	(2)	(3)	(4)	(5)
1	Kolam Jaring Apung (KJA)	21 704	1 217	31 008,91
2	Kolam Air Tenang	66,64	578	450,27
3	Kolam Air Deras	-	-	-
4	Mina Padi	35,62	149	-
5	Perairan Umum/ Tangkap	2 200	470	58,48

Sumber : BPS KBB Kabupaten Bandung Barat Dalam Angka 2014

BAB VI

PERDAGANGAN/PEREKONOMIAN

TABEL 6 1 BANYAKNYA USAHA DAN PERSEWAAN MENURUT DESA TAHUN 2013

No	Desa	Tempat Sewa VCD/PS	Counter HP	Supermarket/ Toserba	Toko/ Warung
(1)	(2)	(3)	(4)	(5)	(6)
1	Margaluyu	0	3	0	70
2	Nanggaleng	0	6	0	125
3	Sirnajaya	2	14	0	59
4	Jatimekar	2	14	0	118
5	Bojongmekar	5	4	0	153
6	Nyenang	2	8	0	76
7	Cipeundeuy	8	25	2	559
8	Margalaksana	0	18	0	119
9	Sukahaji	2	8	0	132
10	Ciharashas	0	2	0	33
11	Sirnagalih	3	12	0	220
12	Ciroyom	4	11	0	630
Jumlah		28	125	2	2 294

Sumber : BPS KBB Basis Data Pembangunan Tahun 2013

Tabel 6 1 Lanjutan

No	Desa	Kios	Restoran	Warung Nasi	Pasar Non Permanen
(1)	(2)	(7)	(8)	(9)	(10)
1	Margaluyu	0	0	0	0
2	Nanggaleng	60	0	1	0
3	Sirnajaya	65	0	0	1
4	Jatimekar	0	0	0	1
5	Bojongmekar	25	0	0	0
6	Nyenang	0	0	0	0
7	Cipeundeuy	334	6	8	334
8	Margalaksana	74	0	3	1
9	Sukahaji	0	0	1	0
10	Ciharashas	35	0	1	0
11	Sirnagalih	28	0	0	0
12	Ciroyom	0	0	500	0
Jumlah		621	6	514	337

Sumber : BPS KBB Basis Data Pembangunan Tahun 2013

TABEL 6 2

BANYAKNYA BANGUNAN TEMPAT TINGGAL MENURUT DESA
TAHUN 2013

No	Desa	Batu/Gedung	Kayu/Papan	Bambu	Panggung
(1)	(2)	(3)	(4)	(5)	(6)
1	Margaluyu	311	523	310	0
2	Nanggaleng	1 625	280	0	0
3	Sirnajaya	605	215	536	0
4	Jatimekar	1 400	0	0	334
5	Bojongmekar	65	495	0	0
6	Nyenang	447	0	0	542
7	Cipeundeuy	1 206	0	0	63
8	Margalaksana	1 021	0	351	950
9	Sukahaji	612	0	351	782
10	Ciharashas	767	611	0	329
11	Sirnagalih	629	0	12	196
12	Ciroyom	759	0	0	890
Jumlah		9 447	2 124	1 560	4 086

Sumber : BPS KBB Basis Data Pembangunan Tahun 2013

<http://bandungbaratkab.bps.go.id>
<http://bandungbaratkab.bps.go.id>

BAB VII

TRANSPORTASI DAN KOMUNIKASI

TABEL 7 1

JENIS PERMUKAAN JALAN TERLUAS MENURUT DESA TAHUN 2013

No	Desa	Jenis Permukaan Jalan Terluas, Ya (1), Tidak (0)			
		Aspal/Beton	Kerikil/Batu	Tanah	Lainnya
(1)	(2)	(3)	(4)	(5)	(6)
1	Margaluyu	1	0	0	0
2	Nanggaleng	1	0	0	0
3	Sirajaya	0	1	0	0
4	Jatimekar	1	0	0	0
5	Bojongmekar	1	0	0	0
6	Nyenang	1	0	0	0
7	Cipeundeuy	1	0	0	0
8	Margalaksana	1	0	0	0
9	Sukahaji	0	1	0	0
10	Ciharashas	0	1	0	0
11	Siragalih	1	0	0	0
12	Ciroyom	1	0	0	0
Jumlah		9	3	0	0

Sumber : BPS KBB Basis Data Pembangunan Tahun 2013

TABEL 7.2 BANYAKNYA KELUARGA YANG MENGUASAI KENDARAAN BERMOTOR
MENURUT DESA TAHUN 2013

No	Desa	Kendaraan Bermotor Roda Empat dan Lebih	Kendaraan Bermotor Roda Dua
(1)	(2)	(3)	(4)
1	Margaluyu	8	74
2	Nanggaleng	27	570
3	Sirnajaya	22	256
4	Jatimekar	14	600
5	Bojongmekar	24	265
6	Nyenang	45	285
7	Cipeundeuy	478	106
8	Margalaksana	75	1 870
9	Sukahaji	2	270
10	Ciharashas	32	150
11	Sirnagalih	27	238
12	Ciroyom	165	795
Jumlah		919	5 479

Sumber : BPS KBB Basis Data Pembangunan Tahun 2013

DATA

MENCERDASKAN BANGSA

<https://bandungbaratkab.bps.go.id>
<http://bandungbarat.bps.go.id>



**BADAN PUSAT STATISTIK
KABUPATEN BANDUNG BARAT**

Jl. Raya Cimareme No. 199 Cimareme, Ngamprah
Telp/Faks : 022-6620715, E-mail : bps3217@bps.go.id