Katalog/*Catalogue*: 5106050.3213

HASIL PENCACAHAN LENGKAP SENSUS PERTANIAN 2023

Complete Enumeration Results of the 2023 Census of Agriculture

TAHAP II

Edition 2

Usaha Pertanian Perorangan (UTP) Hortikultura

Horticulture Individual Agricultural Holdings

Kabupaten Subang

Subang Regency

ST2023
SENSUS PERTANIAN

BADAN PUSAT STATISTIK
KABUPATEN SUBANG
BPS-STATISTICS SUBANG REGENCY

https://subangkab.bps.go.id

Katalog/*Catalogue*: 5106050.3213

HASIL PENCACAHAN LENGKAP SENSUS PERTANIAN 2023

Complete Enumeration Results of the 2023 Census of Agriculture

TAHAP II

Edition 2

Usaha Pertanian Perorangan (UTP) Hortikultura

Horticulture Individual Agricultural Holdings

Kabupaten Subang

Subang Regency

https://subangkab.bps.go.id

ST2023
SENSUS PERTANIAN

BADAN PUSAT STATISTIK
KABUPATEN SUBANG
BPS-STATISTICS SUBANG REGENCY

Hasil Pencacahan Lengkap Sensus Pertanian 2023 - Tahap II: Usaha Pertanian Perorangan (UTP) Hortikultura Kabupaten Subang

Complete Enumeration Results of the 2023 Census of Agriculture - Edition 2: Horticulture Individual Agricultural Holdings Subang Regency

https://subangkab.bps.go.id

Katalog/*Catalogue*: 5106050.3213
Nomor Publikasi/*Publication Number*: 32130.24006

Ukuran Buku/*Book Size*: 17,6 cm x 25 cm
Jumlah Halaman/*Number of Pages*: lii+679 halaman/*pages*

Penyusun Naskah/*Manuscript Drafter*:
BPS Kabupaten Subang
BPS-Statistics Subang Regency

Penyunting/*Editor*:
BPS Kabupaten Subang
BPS-Statistics Subang Regency

Pembuat Kover/*Cover Designer*:
Direktorat Diseminasi Statistik
Directorate of Statistical Dissemination

Penerbit/*Publisher:*
©BPS Kabupaten Subang
BPS-Statistics Subang Regency

Sumber Ilustrasi/*Illustration Source*: www.freepik.com

Dilarang mereproduksi dan/atau menggandakan sebagian atau seluruh isi buku ini untuk tujuan komersial tanpa izin tertulis dari Badan Pusat Statistik Kabupaten Subang.
It is prohibited to reproduce and/or duplicate part or all of this book for commercial purpose without permission from BPS-Statistics Subang Regency.

Tim **Penyusun**
Compilers

Hasil Pencacahan Lengkap Sensus Pertanian 2023 - Tahap II: Usaha Pertanian Perorangan (UTP) Hortikultura Kabupaten Subang

Complete Enumeration Results of the 2023 Census of Agriculture - Edition 2: Horticulture Individual Agricultural Holdings Subang Regency

Pengarah/*Director*
Saman

Penanggung Jawab/*Persons in Charge*
Mohamad Jalaluddin

Penyunting/*Editors*
Tim ST2023 BPS Kabupaten Subang

Penulis Naskah/*Writers*
Tim ST2023 BPS Kabupaten Subang

Pengolah Data/*Data Processors*
Ade Koswara • Nugroho Puspito Yudho • Isnaeni Noviyanti • Aldo Leofiro Irfiansyah
Ari Rismansyah • Aldi Hamidi Lubis • Muhammad Hanif Fahyuananto • Aan Heriyana
Elven Soekirno • Nur Asri Aprilia

Penata Letak/*Layouters*
Oki Heryanto • Rusmanto • Rohma Hidayati

Pembuat Infografis/*Infographics Designer*
Muh. Faishal Nur Kamal • Fitriana Nur Rachmah • Muhlis Rajapriana
Oki Heryanto • Yudhi Agustar Sanjaya • Rusmanto

Penerjemah/*Translator*
Hengki Eko Riyadi • Octavia Rizky Prasetyo • Tarida Herdina Marpaung • Ucik Mawarsari
Fitria Hasanah • Diah Ayu Prihatini • Herzainul Nur Hakim • Zukha Latifah • Priscilia Calista

https://subangkab.bps.go.id

https://subangkab.bps.go.id

Kata **Pengantar**

Sensus Pertanian merupakan sebuah upaya untuk memotret keadaan sektor pertanian di seluruh negeri dengan akurat dan komprehensif. Publikasi Hasil Pencacahan Lengkap Sensus Pertanian 2023 – Tahap II merupakan hasil dari pendataan lapangan Sensus Pertanian 2023. Pada publikasi tahap kedua, Badan Pusat Statistik menyajikan data dan informasi yang lebih lengkap dan pembaruan dari publikasi tahap pertama. Publikasi Hasil Pencacahan Lengkap Sensus Pertanian 2023 - Tahap II di kabupaten/kota hanya 1 (satu) jenis publikasi, yaitu Publikasi Hasil Pencacahan Lengkap Sensus Pertanian 2023 - Tahap II: Usaha Pertanian Perorangan (UTP), yang terdiri atas:

1. Publikasi Hasil Pencacahan Lengkap Sensus Pertanian 2023 - Tahap II: Usaha Pertanian Perorangan (UTP) Tanaman Pangan,
2. Publikasi Hasil Pencacahan Lengkap Sensus Pertanian 2023 - Tahap II: Usaha Pertanian Perorangan (UTP) Hortikultura,
3. Publikasi Hasil Pencacahan Lengkap Sensus Pertanian 2023 - Tahap II: Usaha Pertanian Perorangan (UTP) Perkebunan,
4. Publikasi Hasil Pencacahan Lengkap Sensus Pertanian 2023 - Tahap II: Usaha Pertanian Perorangan (UTP) Peternakan,
5. Publikasi Hasil Pencacahan Lengkap Sensus Pertanian 2023 - Tahap II: Usaha Pertanian Perorangan (UTP) Perikanan, dan
6. Publikasi Hasil Pencacahan Lengkap Sensus Pertanian 2023 - Tahap II: Usaha Pertanian Perorangan (UTP) Kehutanan.

Publikasi Hasil Pencacahan Lengkap Sensus Pertanian 2023 - Tahap II: Usaha Pertanian Perorangan (UTP) Hortikultura ini memuat informasi mengenai penjelasan umum Sensus Pertanian 2023, usaha pertanian secara umum, dan data rinci terkait Usaha Pertanian Perorangan (UTP) Hortikultura.

Data dan informasi yang disajikan ini diharapkan bukan hanya sekadar angka, tetapi merupakan landasan yang mendalam dan holistik untuk merancang kebijakan transformasi sektor pertanian menuju Indonesia Emas 2045.

Pelaksanaan Sensus Pertanian 2023 merupakan kolaborasi dan kontribusi besar dari para petani, asosiasi pertanian, Kelompok Kontak Tani Nelayan Andalan (KTNA), akademisi, Kementerian/Lembaga/Organisasi Perangkat Daerah (OPD) terkait, serta semua pihak yang terlibat. Kami mengucapkan terima kasih yang mendalam atas partisipasi aktif dan kerjasama yang luar biasa dari seluruh lapisan masyarakat.

Semoga publikasi ini dapat menjadi landasan kuat bagi pengembangan pertanian yang berdaya saing, berkelanjutan, dan memberikan manfaat maksimal bagi masyarakat.

Subang, Mei 2024
Kepala Badan Pusat Statistik
Kabupaten Subang

Saman, S.Si

https://subangkab.bps.go.id

Preface

The Census of Agriculture is an effort to accurately and comprehensively portray the state of the agricultural sector nationwide. The publication of the Complete Enumeration Results of the 2023 Census of Agriculture - Phase II is the outcome of the field data collection in the 2023 Census of Agriculture. In the second phase publication, BPS-Statistics Indonesia presents more comprehensive data and information, as well as updates from publication edition I.

There is only one type of publications in the Complete Enumeration Results of the 2023 Census of Agriculture - Edition II in regency/municipality, namely Complete Enumeration Results of the 2023 Census of Agriculture - Edition II: Individual Agricultural Holdings, which consists of

1. *Complete Enumeration Results of the 2023 Census of Agriculture - Edition II: Food Crops Individual Agricultural Holdings,*
2. *Complete Enumeration Results of the 2023 Census of Agriculture - Edition II: Horticulture Individual Agricultural Holdings,*
3. *Complete Enumeration Results of the 2023 Census of Agriculture - Edition II: Estate Crops Individual Agricultural Holdings,*
4. *Complete Enumeration Results of the 2023 Census of Agriculture - Edition II: Livestock Individual Agricultural Holdings,*
5. *Complete Enumeration Results of the 2023 Census of Agriculture - Edition II: Fishery Individual Agricultural Holdings, and*
6. *Complete Enumeration Results of the 2023 Census of Agriculture - Edition II: Forestry Individual Agricultural Holdings,*

The Complete Enumeration Results of the 2023 Census of Agriculture - Edition II: Horticulture Individual Agricultural Holdings contains information regarding the general explanation of the 2023 Census of Agriculture, general agricultural holdings, and detailed data related to Horticulture Individual Agricultural Holdings.

The data and information presented are expected to be more than just numbers but serve as a profound and holistic foundation for designing policies to transform the agricultural sector towards Indonesia Emas 2045.

The implementation of the 2023 Census of Agriculture represents a major collaboration and significant contribution from farmers, agricultural associations, Key Farmer and Fisherfolk Groups (KTNA), academics, relevant Ministries/ Agencies/Local Government Organizations (OPD), and all parties involved. We express deep gratitude for the active participation and exceptional cooperation from all layers of society

May this publication serve as a strong foundation for the development of a competitive, sustainable agricultural sector that maximizes benefits for society.

Subang, May 2024
Head of BPS - Statistics
Subang Regency

Saman, S.Si

https://subangkab.bps.go.id

Daftar **Isi**
Contents

Hasil Pencacahan Lengkap Sensus Pertanian 2023 - Tahap II
Usaha Pertanian Perorangan (UTP) Hortikultura
Kabupaten Subang
Complete Enumeration Results of the 2023 Census of Agriculture - Edition 2
Horticulture Individual Agricultural Holdings
Subang Regency

Halaman
Page

Kata Pengantar/*Preface* v
Daftar Isi/*Contents* vii
Daftar Tabel/*List of Table* ix
Daftar Gambar/*List of Figure* li

1. Penjelasan Umum Sensus Pertanian 2023/*General Explanation of The 2023 Cencus of Agriculture* **1**

2. Usaha Pertanian 2023/*Agricultural Holding in 2023* **11**

3. Profil/*Profile* **43**

4. Lahan Pertanian/*Agricultural Land* **143**

5. Hortikultura/*Horticulture* **343**

6. Manajemen Usaha Pertanian/*Agricultural Holding Management* **619**

Daftar Pustaka/*References* 679

https://subangkab.bps.go.id

https://subangkab.bps.go.id

Daftar **Tabel**
List of Table

Tabel / *Table* — Halaman / *Page*

2. USAHA PERTANIAN 2023/*AGRICULTURAL HOLDING IN 2023*

2.1 Jumlah Usaha Pertanian Perorangan, Perusahaan Pertanian Berbadan Hukum, dan Usaha Pertanian Lainnya Menurut Kecamatan (unit), 2023
Number of Individual Agricultural Holdings, Agricultural Corporations, and Other Agricultural Holdings by District (units), 2023 26

2.2 Jumlah Rumah Tangga Usaha Pertanian, Usaha Pertanian Perorangan, dan Rasio UTP terhadap RTUP Menurut Kecamatan, 2023
Number of Agricultural Households, Individual Agricultural Holdings, and Ratio of Individual Agricultural Holdings to Agricultural Households by District, 2023 27

2.3 Jumlah Usaha Pertanian Perorangan, Perusahaan Pertanian Berbadan Hukum, dan Usaha Pertanian Lainnya Menurut Subsektor (unit), 2023
Number of Individual Agricultural Holdings, Agricultural Corporations, and Other Agricultural Holdings by Subsector (units), 2023 28

2.4 Jumlah Rumah Tangga Usaha Pertanian Menurut Subsektor (rumah tangga), 2023
Number of Agricultural Households by Subsector (households), 2023 28

2.5 Jumlah Usaha Pertanian Perorangan Menurut Kecamatan dan Subsektor (unit), 2023
Number of Individual Agricultural Holdings by District and Subsector (units), 2023 29

2.6 Jumlah Perusahaan Pertanian Berbadan Hukum Menurut Kecamatan dan Subsektor (unit), 2023
Number of Agricultural Corporations by District and Subsector (units), 2023 31

2.7 Jumlah Usaha Pertanian Lainnya Menurut Kecamatan dan Subsektor (unit), 2023
Number of Other Agricultural Holdings by District and Subsector (units), 2023 33

2.8 Jumlah Rumah Tangga Usaha Pertanian Menurut Kecamatan dan Subsektor (rumah tangga), 2023
Number of Agricultural Households by District and Subsector (households), 2023 35

2.9 Jumlah Rumah Tangga Petani dan Petani Menurut Kecamatan, 2023

https://lubukbasokab.bps.go.id

Tabel
Table

Halaman
Page

Number of Farmer Households and Farmer by District, 2023 37

2.10 Jumlah Usaha Pertanian Menurut Kelompok Luas Lahan yang Dikuasai dan Jenis Usaha Pertanian (unit), 2023
Number of Agricultural Holdings by Classification of Land Area Utilized and Type of Agricultural Holding (units), 2023 38

2.11 Jumlah Usaha Pertanian Menurut Kelompok Luas Lahan Pertanian yang Dikuasai dan Jenis Usaha Pertanian (unit), 2023
Number of Agricultural Holdings by Classification of Agricultural Land Area Utilized and Type of Agricultural Holding (units), 2023 38

2.12 Jumlah Usaha Pertanian Pengguna Lahan Pertanian Menurut Kecamatan dan Jenis Usaha (unit), 2023
Number of Agricultural Holdings Utilizing Agricultural Land by District and Type of Holding (units), 2023 39

2.13 Jumlah Sapi Potong, Sapi Perah, dan Kerbau Menurut Kecamatan dan Jenis Usaha Pertanian (ekor), 2023
Number of Beef Cattle, Dairy Cattle, and Buffalo by District and Type of Agricultural Holdings (heads), 2023 40

3. PROFIL/*PROFILE*

3.1 Jumlah Rumah Tangga Usaha Pertanian Menurut Kecamatan dan Kelompok Umur Kepala Rumah Tangga (rumah tangga), 2023
Number of Agricultural Households by District and Age Group of Households Heads (households), 2023 59

3.2 Jumlah Rumah Tangga Usaha Pertanian Menurut Kecamatan dan Kelompok Umur Kepala Rumah Tangga Berjenis Kelamin Laki-Laki (rumah tangga), 2023
Number of Agricultural Households by District and Age Group of Male Head of Households (households), 2023 60

3.3 Jumlah Rumah Tangga Usaha Pertanian Menurut Kecamatan dan Kelompok Umur Kepala Rumah Tangga Berjenis Kelamin Perempuan (rumah tangga), 2023
Number of Agricultural Households by District and Age Group of Female Head of Households (households), 2023 61

3.4 Jumlah Anggota Rumah Tangga Usaha Pertanian Menurut Kecamatan dan Jenis Kelamin Anggota Rumah Tangga (rumah tangga), 2023
Number of Agricultural Household Members by District and Sex of Household Members (households), 2023 62

3.5 Jumlah Rumah Tangga Usaha Pertanian Menurut Kecamatan dan Kelompok Jumlah Anggota Rumah Tangga (rumah tangga), 2023
Number of Agricultural Households by District and Group of Household Members (households), 2023 64

https://subangkab.bps.go.id

Tabel
Table

Halaman
Page

3.6 Jumlah Pengelola Usaha Pertanian Perorangan Menurut Kecamatan dan Jenis Kelamin (orang), 2023
Number of Individual Agricultural Holders by District and Sex (people), 2023 ... 65

3.7 Jumlah Pengelola Usaha Pertanian Perorangan Menurut Kecamatan dan Kelompok Umur (orang), 2023
Number of Individual Agricultural Holders by District and Age Group (people), 2023 ... 66

3.8 Jumlah Pengelola Usaha Pertanian Perorangan Berjenis Kelamin Laki-Laki Menurut Kecamatan dan Kelompok Umur (orang), 2023
Number of Individual Agricultural Holders of Male by District and Age Group (people), 2023 ... 67

3.9 Jumlah Pengelola Usaha Pertanian Perorangan Berjenis Kelamin Perempuan Menurut Kecamatan dan Kelompok Umur (orang), 2023
Number of Individual Agricultural Holders of Female by District and Age Group (people), 2023 ... 68

3.10 Jumlah Rumah Tangga Usaha Pertanian Menurut Kecamatan dan Subsektor yang Diusahakan (rumah tangga), 2023
Number of Agricultural Households by District and Subsectors (households), 2023 ... 69

3.11 Jumlah Rumah Tangga Usaha Pertanian Subsektor Menurut Kecamatan (rumah tangga), 2023
Number of Subsectoral Agricultural Households by District (households), 2023 ... 71

3.12 Jumlah Pelaku Usaha Pertanian Perorangan Subsektor Menurut Kecamatan (orang), 2023
Number of Subsectoral Individual Agricultural Holders by District (people), 2023 ... 75

3.13 Jumlah Rumah Tangga Usaha Pertanian Menurut Kecamatan dan Jumlah Subsektor yang Diusahakan (rumah tangga), 2023
Number of Agricultural Households by District and Number of Subsectors (households), 2023 ... 79

3.14 Jumlah Rumah Tangga Usaha Pertanian Menurut Kecamatan dan Jenis Usaha Utama yang Diusahakan (rumah tangga), 2023
Number of Agricultural Households by District and Main Type of Holdings (households), 2023 ... 81

3.15 Jumlah Rumah Tangga Usaha Jasa Pertanian Menurut Kecamatan dan Jenis Jasa (rumah tangga), 2023
Number of Agricultural Services Households by District and Type of Services (households), 2023 ... 83

3.16 Jumlah Usaha Jasa Pertanian Perorangan Menurut Kecamatan dan Jenis Jasa (unit), 2023
Number of Individual Agricultural Service Holdings by District and Type of Services (units), 2023 ... 94

https://sulsel.bps.go.id

Tabel
Table

Halaman
Page

3.17 Jumlah Rumah Tangga Usaha Pertanian Perorangan yang Melakukan Kegiatan Ekonomi Selain Pertanian Menurut Kecamatan dan Jenis Kegiatan Ekonomi Selain Pertanian (rumah tangga), 2023
Number of Individual Agricultural Holding Households Engaging in Economic Activities Other Than Agriculture by District and Type of Economic Activities Other Than Agriculture (household), 2023 105

3.18 Jumlah Usaha Pertanian Perorangan yang Melakukan Kegiatan Ekonomi Selain Pertanian Menurut Kecamatan dan Jenis Kegiatan Ekonomi Selain Pertanian (unit), 2023
Number of Individual Agricultural Holdings Engaging in Economic Activities Other Than Agriculture by District and Type of Economic Activities Other Than Agriculture (units), 2023 107

3.19 Jumlah Rumah Tangga Usaha Pertanian di Indonesia Menurut Golongan Luas Lahan yang Dikuasai (rumah tangga), 2023
Number of Agricultural Households by Classification Land Area Utilized in Indonesia, (households), 2023 109

3.20 Jumlah Usaha Pertanian Perorangan Pengguna Lahan Pertanian dan Usaha Pertanian Perorangan Gurem Menurut Kecamatan (unit), 2023
Number of Individual Agricultural Holdings Utilizing Agricultural Land and Gurem Individual Agricultural Holdings by District (units), 2023 110

3.21 Jumlah Petani[1] Pengguna Lahan Pertanian dan Petani Gurem Menurut Kecamatan (orang), 2023
Number of Farmers[1] Utilizing Agricultural Land and Gurem Farmer's by District (people), 2023 111

3.22 Jumlah Usaha Pertanian Perorangan Pengguna Lahan Pertanian menurut Kecamatan dan Subsektor (unit), 2023
Number of Individual Agricultural Holdings Utilizing Agricultural Land by District and Subsectors (units), 2023 112

3.23 Jumlah Usaha Pertanian Perorangan Gurem Menurut Kecamatan dan Subsektor (unit), 2023
Number of Gurem Individual Agricultural Holdings by District and Subsector (units), 2023 114

3.24 Jumlah Rumah Tangga Usaha Pertanian di Indonesia Menurut Persentase Pendapatan Rumah Tangga yang Berasal dari Usaha Pertanian (rumah tangga), 2023
Number of Agricultural Households by Percentage of Household Income Derived from Agricultural Holdings in Indonesia (households), 2023 116

https://sulsel.bps.go.id

Tabel
Table

Halaman
Page

3.25 Jumlah Pengelola Usaha Pertanian Perorangan Menurut Kecamatan dan Pendidikan Tertinggi yang Ditamatkan (orang), 2023
Number of Individual Agricultural Holders by District and Educational Attainment (people), 2023 117

3.26 Jumlah Pengelola Usaha Pertanian Perorangan Berjenis Kelamin Laki-Laki Menurut Kecamatan dan Pendidikan Tertinggi yang Ditamatkan (orang), 2023
Number of Male Agricultural Household Members by District and Educational Attainment (people), 2023 121

3.27 Jumlah Pengelola Usaha Pertanian Perorangan Berjenis Kelamin Perempuan Menurut Kecamatan dan Pendidikan Tertinggi yang Ditamatkan (orang), 2023
Number of Female Agricultural Household Members by District and Educational Attainment (people), 2023 125

3.28 Jumlah Anggota Rumah Tangga Usaha Pertanian Berumur 10 Tahun ke Atas Menurut Kecamatan dan Aktivitas Ekonomi yang Dilakukan (orang), 2023
Number of Agricultural Household Members Aged 10 Years and Above by District and Economic Activity (people), 2023 129

3.29 Jumlah Anggota Rumah Tangga Usaha Pertanian Berjenis Kelamin Laki-Laki Berumur 10 Tahun ke Atas Menurut Kecamatan dan Aktivitas Ekonomi yang Dilakukan (orang), 2023
Number of Male Agricultural Household Members Aged 10 Years and Above by District and Economic Activity (people), 2023 133

3.30 Jumlah Anggota Rumah Tangga Usaha Pertanian Berjenis Kelamin Perempuan Berumur 10 Tahun ke Atas Menurut Kecamatan dan Aktivitas Ekonomi yang Dilakukan (orang), 2023
Number of Female Agricultural Household Members Aged 10 Years and Above by District and Economic Activity (people), 2023 137

3.31 Jumlah Anggota Rumah Tangga Usaha Pertanian Berumur 18 Tahun ke Atas yang Memiliki Lahan Pertanian Menurut Kecamatan, Keberadaan Bukti Kepemilikan Tertulis Dan Jenis Kelamin (orang), 2023
Number of Agricultural Household Members Aged 18 Years and Above Having Agricultural Land by District, Having Written Proof of Ownership and Sex (people), 2023 141

4. LAHAN PERTANIAN/*AGRICULTURAL LAND*

4.1 Jumlah Rumah Tangga Usaha Pertanian Menurut Kecamatan dan Golongan Luas Lahan yang Dikuasai Termasuk Tempat Tinggal (rumah tangga), 2023

https://bangka.bps.go.id

Tabel
Table

Halaman
Page

Number of Agricultural Households by District and Group of Land Area Utilized Including Residential Area (households), 2023 159

4.2 Jumlah Rumah Tangga Usaha Pertanian Menurut Kecamatan dan Golongan Luas Lahan yang Dikuasai Selain Tempat Tinggal (rumah tangga), 2023
Number of Agricultural Households by District and Group of Land Area Utilized Excluding Residential Area (households), 2023 163

4.3 Jumlah Rumah Tangga Usaha Pertanian Menurut Kecamatan dan Golongan Luas Lahan Pertanian yang Dikuasai (rumah tangga), 2023
Number of Agricultural Households by District and Group of Agricultural Land Area Utilized (households), 2023..... 167

4.4 Jumlah Usaha Pertanian Perorangan Menurut Kecamatan dan Golongan Luas Lahan yang Dikuasai Termasuk Tempat Tinggal (unit), 2023
Number of Individual Agricultural Holdings by District and Group of Land Area Utilized Including Residential Area (units), 2023..... 171

4.5 Jumlah Usaha Pertanian Perorangan Menurut Kecamatan dan Golongan Luas Lahan yang Dikuasai Selain Tempat Tinggal, 2023
Number of Individual Agricultural Holdings by District and Group of Land Area Utilized Excluding Residential Area (units), 2023..... 175

4.6 Jumlah Usaha Pertanian Perorangan Menurut Kecamatan dan Golongan Luas Lahan Pertanian yang Dikuasai (unit), 2023
Number of Individual Agricultural Holdings by District and Group of Agricultural Land Area Utilized (units), 2023..... 179

4.7 Luas Lahan yang Dikuasai Usaha Pertanian Perorangan Menurut Kecamatan Domisili Pengelola dan Jenis Lahan (m^2), 2023
Land Area Utilized by Individual Agricultural Holdings by Domicile District of Holders and Type of Land (m^2), 2023..... 183

4.8 Rata-Rata Luas Lahan yang Dikuasai Rumah Tangga Usaha Pertanian Menurut Kecamatan Domisili Pengelola dan Jenis Lahan (m^2), 2023
Land Area Utilized by Individual Agricultural Holdings by Domicile District of Holders and Type of Land (m^2), 2023..... 186

4.9 Rata-Rata Luas Lahan yang Dikuasai Rumah Tangga Usaha Pertanian Pengguna Lahan Pertanian Menurut Kecamatan Domisili Pengelola dan Jenis Lahan (m^2), 2023
Average Land Area Utilized by Agricultural Households Utilizing Agricultural Land by Domicile District of Holders and Type of Land (m^2), 2023 189

4.10 Rata-Rata Luas Lahan yang Dikuasai Rumah Tangga Usaha Pertanian Pengguna Jenis Lahan Tertentu Menurut Kecamatan Domisili Pengelola dan Jenis Lahan (m^2), 2023
Average Land Area Utilized by Agricultural Households Utilizing Particular Type of Land by Domicile District and Type of Land (m^2), 2023..... 192

4.11 Rata-Rata Luas Lahan yang Dikuasai Usaha Pertanian Perorangan Menurut Kecamatan Domisili Pengelola (m^2), 2023

https://sumbarkab.bps.go.id

Tabel
Table

Halaman
Page

Average Land Area Utilized by Individual Agricultural Holdings by Domicile District of Holders (m^2), 2023 195

4.12 Rata-Rata Luas Lahan yang Dikuasai Usaha Pertanian Perorangan Pengguna Lahan Pertanian Menurut Kecamatan Domisili Pengelola dan Jenis Lahan (m^2), 2023
Average Land Area Utilized by Individual Agricultural Holdings Utilizing Agricultural Land by Domicile District of Holders and Type of Land (m^2), 2023. 198

4.13 Rata-Rata Luas Lahan yang Dikuasai Usaha Pertanian Perorangan Pengguna Jenis Lahan Tertentu Menurut Kecamatan Domisili Pengelola dan Jenis Lahan (m^2), 2023
Average Land Area Utilized by Individual Agricultural Holdings Utilizing Particular Type of Land by Domicile District of Holders and Type of Land (m^2), 2023 201

4.14 Luas Lahan yang Dikuasai Usaha Pertanian Perorangan Menurut Lokasi dan Jenis Lahan (m^2), 2023
Land Area Utilized by Individual Agricultural Holdings by Location and Type of Land (m^2), 2023..... 204

4.15 Jumlah Rumah Tangga Usaha Pertanian Menurut Kecamatan dan Kelompok Luas Lahan Pertanian yang Dikuasai (rumah tangga), 2023
Number of Agricultural Households by District and Classification of Agricultural Land Area Utilized (households), 2023 207

4.16 Jumlah Rumah Tangga Usaha Pertanian Menurut Kecamatan dan Kelompok Luas Lahan Sawah yang Dikuasai (rumah tangga), 2023
Number of Agricultural Households by District and Classification of Rice Field Area Utilized (households), 2023..... 211

4.17 Jumlah Rumah Tangga Usaha Pertanian Menurut Kecamatan dan Kelompok Luas Lahan Selain Sawah yang Dikuasai (rumah tangga), 2023
Number of Agricultural Households by District and Classification of Land Area other Than Rice Field Utilized (households), 2023..... 215

4.18 Jumlah Rumah Tangga Usaha Pertanian Menurut Kecamatan dan Kelompok Luas Lahan Tanaman Semusim Bukan Sawah yang Dikuasai, 2023
Number of Agricultural Households by District and Classification of non-Rice Field for Temporary Crops Area Utilized, 2023..... 219

4.19 Jumlah Rumah Tangga Usaha Pertanian Menurut Kecamatan dan Kelompok Luas Lahan Padang Rumput Sementara yang Dikuasai (rumah tangga), 2023
Number of Agricultural Households by District and Classification of Temporary Meadow Area Utilized (households), 2023 223

4.20 Jumlah Rumah Tangga Usaha Pertanian Menurut Kecamatan dan Kelompok Luas Lahan Padang Rumput Permanen yang Dikuasai (rumah tangga), 2023

https://bpskab.bps.go.id

Tabel
Table

Halaman
Page

Number of Agricultural Households by District and Classification of Permanent Meadow Area Utilized (households), 2023 227

4.21 Jumlah Rumah Tangga Usaha Pertanian Menurut Kecamatan dan Kelompok Luas Lahan Sementara Belum Ditanami Menunggu Penanaman yang Dikuasai (rumah tangga), 2023
Number of Agricultural Households by District and Classification of Temporary Fallow Land Awaiting Planting Utilized (households), 2023 231

4.22 Jumlah Rumah Tangga Usaha Pertanian Menurut Kecamatan dan Kelompok Luas Lahan Tanaman Tahunan yang Dikuasai (rumah tangga), 2023
Number of Agricultural Households by District and Classification of Permanent Crops Land Utilized (households), 2023 235

4.23 Jumlah Rumah Tangga Usaha Pertanian Menurut Kecamatan dan Kelompok Luas Lahan Kandang Ternak dan Bangunan Pertanian Lainnya yang Dikuasai (rumah tangga), 2023
Number of Agricultural Households by District and Classification of Livestock Pens and Other Agricultural Buildings Land Utilized (households), 2023 239

4.24 Jumlah Rumah Tangga Usaha Pertanian Menurut Kecamatan dan Kelompok Luas Lahan Kehutanan yang Dikuasai (rumah tangga), 2023
Number of Agricultural Households by District and Classfication of Forestry Activities Land Utilized (households), 2023 243

4.25 Jumlah Rumah Tangga Usaha Pertanian Menurut Kecamatan dan Kelompok Luas Lahan Budi Daya Perikanan yang Dikuasai (rumah tangga), 2023
Number of Agricultural Households by District and Classification of Aquaculture Activities Land Utilized (households), 2023 247

4.26 Jumlah Rumah Tangga Usaha Pertanian Menurut Kecamatan dan Kelompok Luas Lahan Bukan Pertanian dan Bukan Tempat Tinggal yang Dikuasai (rumah tangga), 2023
Number of Agricultural Households by District and Classification of Non-Agricultural and Non-Residential Land Utilized (households), 2023 251

4.27 Jumlah Pengelola Usaha Pertanian Perorangan Menurut Kecamatan dan Kelompok Luas Lahan Pertanian yang Dikuasai (unit), 2023
Number of Individual Agricultural Holders by District and Classification of Agricultural Land Utilized (units), 2023 255

4.28 Jumlah Pengelola Usaha Pertanian Perorangan Menurut Kecamatan dan Kelompok Luas Lahan Sawah yang Dikuasai (unit), 2023
Number of Individual Agricultural Holders by District and Classification of Rice-Field Area Utilized (units), 2023 259

4.29 Jumlah Pengelola Usaha Pertanian Perorangan Menurut Kecamatan dan Kelompok Luas Lahan Selain Sawah yang Dikuasai (unit), 2023

https://sharingkab.bps.go.id

Tabel
Table

Halaman
Page

Number of Individual Agricultural Holders by District and Classification of Other than Rice-Field Area Utilized (units), 2023 263

4.30 Jumlah Pengelola Usaha Pertanian Perorangan Menurut Kecamatan dan Kelompok Luas Lahan Tanaman Semusim Bukan Sawah yang Dikuasai (unit), 2023
Number of Individual Agricultural Holders by District and Classification of Non-Rice-Field for Temporary Crops Area Utilized (units), 2023 267

4.31 Jumlah Pengelola Usaha Pertanian Perorangan Menurut Kecamatan dan Kelompok Luas Lahan Padang Rumput Sementara yang Dikuasai (unit), 2023
Number of Individual Agricultural Holders by District and Classification of Temporary Meadow Land Utilized (units), 2023 271

4.32 Jumlah Pengelola Usaha Pertanian Perorangan Menurut Kecamatan dan Kelompok Luas Lahan Padang Rumput Permanen yang Dikuasai (unit), 2023
Number of Individual Agricultural Holders by District and Classification of Permanent Meadow Land Utilized (units), 2023 275

4.33 Jumlah Pengelola Usaha Pertanian Perorangan Menurut Kecamatan dan Kelompok Luas Lahan Sementara Belum Ditanami Menunggu Penanaman yang Dikuasai (unit), 2023
Number of Individual Agricultural Holders by District and Classification of Temporary Fallow Land Awaiting Planting Utilized (units), 2023 279

4.34 Jumlah Pengelola Usaha Pertanian Perorangan Menurut Kecamatan dan Kelompok Luas Lahan Tanaman Tahunan yang Dikuasai (unit), 2023
Number of Individual Agricultural Holders by District and Classification of Permanent Crops Land Utilized (units), 2023 283

4.35 Jumlah Pengelola Usaha Pertanian Perorangan Menurut Kecamatan dan Kelompok Luas Lahan Kandang Ternak dan Bangunan Pertanian Lainnya yang Dikuasai (unit), 2023
Number of Individual Agricultural Holders by District and Classification of Livestock Pens and Other Agricultural Buildings Land Utilized (units), 2023 287

4.36 Jumlah Pengelola Usaha Pertanian Perorangan Menurut Kecamatan dan Kelompok Luas Lahan Kehutanan yang Dikuasai (unit), 2023
Number of Individual Agricultural Holders by District and Classification of Forestry Activities Land Utilized (units), 2023 291

4.37 Jumlah Pengelola Usaha Pertanian Perorangan Menurut Kecamatan dan Kelompok Luas Lahan Budi Daya Perikanan yang Dikuasai (unit), 2023
Number of Individual Agricultural Holders by District and Classification of Aquaculture Activities Land Utilized (units), 2023 295

4.38 Jumlah Pengelola Usaha Pertanian Perorangan Menurut Kecamatan dan Kelompok Luas Lahan Lahan Bukan Pertanian dan Bukan Tempat Tinggal yang Dikuasai (unit), 2023

Sensus Pertanian 2023 - https://sensus.bps.go.id

Tabel
Table

Halaman
Page

Number of Individual Agricultural Holders by District and Classification of Non-Agricultural and Non-Residential Land Utilized (units), 2023 299

4.39 Jumlah Rumah Tangga Usaha Pertanian Menurut Kecamatan dan Lokasi Lahan Pertanian Terluas yang Dikuasai (rumah tangga), 2023
Number of Agricultural Households by District and the Main Location of Agricultural Land Utilized (households), 2023 303

4.40 Jumlah Rumah Tangga Usaha Pertanian Menurut Kecamatan dan Lokasi Lahan Sawah Terluas yang Dikuasai (rumah tangga), 2023
Number of Agricultural Households by District and the Main Location of Rice-Field Area Utilized (households), 2023 304

4.41 Jumlah Rumah Tangga Usaha Pertanian Menurut Kecamatan dan Lokasi Lahan Tanaman Semusim Bukan Sawah Terluas yang Dikuasai (rumah tangga), 2023
Number of Agricultural Households by District and the Main Location of Non-Rice-Field for Temporary Crops Area Utilized (households), 2023 305

4.42 Jumlah Rumah Tangga Usaha Pertanian Menurut Kecamatan dan Lokasi Lahan Padang Rumput Sementara Terluas yang Dikuasai (rumah tangga), 2023
Number of Agricultural Households by District and the Main Location of Temporary Meadow Land Utilized (households), 2023 306

4.43 Jumlah Rumah Tangga Usaha Pertanian Menurut Kecamatan dan Lokasi Lahan Padang Rumput Permanen Terluas yang Dikuasai (rumah tangga), 2023
Number of Agricultural Households by District and the Main Location of Permanent Meadow Land Utilized (households), 2023 307

4.44 Jumlah Rumah Tangga Usaha Pertanian Menurut Kecamatan dan Lokasi Lahan Sementara Belum Ditanami Menunggu Penanaman Terluas yang Dikuasai (rumah tangga), 2023
Number of Agricultural Households by District and the Main Location of Temporary Fallow Land Awaiting Planting Utilized (households), 2023 308

4.45 Jumlah Rumah Tangga Usaha Pertanian Menurut Kecamatan dan Lokasi Lahan Tanaman Tahunan Terluas yang Dikuasai (rumah tangga), 2023
Number of Agricultural Households by District and the Main of Location Permanent Crops Land Utilized (households), 2023 309

4.46 Jumlah Rumah Tangga Usaha Pertanian Menurut Kecamatan dan Lokasi Lahan Kandang Ternak dan Bangunan Pertanian Lainnya Terluas yang Dikuasai (rumah tangga), 2023
Number of Agricultural Households by District and the Main Location of Livestock Pens and Other Agricultural Buildings Land Utilized (households), 2023 310

https://kubar.ntb.bps.go.id

Tabel
Table

Halaman
Page

4.47 Jumlah Rumah Tangga Usaha Pertanian Menurut Kecamatan dan Lokasi Lahan Kehutanan Terluas yang Dikuasai (rumah tangga), 2023
Number of Agricultural Households by District and the Main Location Forestry Activities Land Utilized (households), 2023 311

4.48 Jumlah Rumah Tangga Usaha Pertanian Menurut Kecamatan dan Lokasi Lahan Budi Daya Perikanan Terluas yang Dikuasai (rumah tangga), 2023
Number of Agricultural Households by District and the Main Location Aquaculture Activities Land Utilized (households), 2023 312

4.49 Jumlah Rumah Tangga Usaha Pertanian Menurut Kecamatan dan Lokasi Lahan Bukan Pertanian dan Bukan Tempat Tinggal Terluas yang Dikuasai (rumah tangga), 2023
Number of Agricultural Households by District and the Main Location of Non-Agricultural and Non-Residential Land Utilized (households), 2023 313

4.50 Jumlah Usaha Pertanian Perorangan Menurut Kecamatan dan Lokasi Lahan Pertanian Terluas yang Dikuasai (unit), 2023
Number of Individual Agricultural Holdings by District and the Main Location of Agricultural Land Utilized (units), 2023 314

4.51 Jumlah Usaha Pertanian Perorangan Menurut Kecamatan dan Lokasi Lahan Sawah Terluas yang Dikuasai (unit), 2023
Number of Individual Agricultural Holdings by District and the Main Location of Rice-Field Area Utilized (units), 2023 315

4.52 Jumlah Usaha Pertanian Perorangan Menurut Kecamatan dan Lokasi Lahan Tanaman Semusim Bukan Sawah Terluas yang Dikuasai (unit), 2023
Number of Individual Agricultural Holdings by District and the Main Location of Non-Rice-Field for Temporary Crops Area Utilized (units), 2023 316

4.53 Jumlah Usaha Pertanian Perorangan Menurut Kecamatan dan Lokasi Lahan Padang Rumput Sementara Terluas yang Dikuasai (unit), 2023
Number of Individual Agricultural Holdings by District and the Main Location of Temporary Meadow Land Utilized (units), 2023 317

4.54 Jumlah Usaha Pertanian Perorangan Menurut Kecamatan dan Lokasi Lahan Padang Rumput Permanen Terluas yang Dikuasai (unit), 2023
Number of Individual Agricultural Holdings by District and the Main Location of Permanent Meadow Land Utilized (units), 2023 318

4.55 Jumlah Usaha Pertanian Perorangan Menurut Kecamatan dan Lokasi Lahan Sementara Belum Ditanami Menunggu Penanaman Terluas yang Dikuasai (unit), 2023
Number of Individual Agricultural Holdings by District and the Main Location of Temporary Fallow Land Awaiting Planting Utilized (units), 2023 319

https://kubangkab.bps.go.id

Tabel
Table

Halaman
Page

4.56 Jumlah Usaha Pertanian Perorangan Menurut Kecamatan dan Lokasi Lahan Tanaman Tahunan Terluas yang Dikuasai (unit), 2023
Number of Individual Agricultural Holdings by District and the Main Location of Permanent Crops Land Utilized (units), 2023 320

4.57 Jumlah Usaha Pertanian Perorangan Menurut Kecamatan dan Lokasi Lahan Kandang Ternak dan Bangunan Pertanian Lainnya Terluas yang Dikuasai (unit), 2023
Number of Individual Agricultural Holdings by District and the Main Location of Livestock Pens and Other Agricultural Buildings Land Utilized (units), 2023.. 321

4.58 Jumlah Usaha Pertanian Perorangan Menurut Kecamatan dan Lokasi Lahan Kehutanan Terluas yang Dikuasai (unit), 2023
Number of Individual Agricultural Holdings by District and the Main Location Forestry Activities Land Utilized (units), 2023 322

4.59 Jumlah Usaha Pertanian Perorangan Menurut Kecamatan dan Lokasi Lahan Budi Daya Perikanan Terluas yang Dikuasai (unit), 2023
Number of Individual Agricultural Holdings by District and the Main Location Aquaculture Activities Land Utilized (units), 2023 323

4.60 Jumlah Usaha Pertanian Perorangan Menurut Kecamatan dan Lokasi Lahan Bukan Pertanian dan Bukan Tempat Tinggal Terluas yang Dikuasai (unit), 2023
Number of Individual Agricultural Holdings by District and the Main Location of Non-Agricultural and Non-Residential Land Utilized (units), 2023 324

4.61 Jumlah Pengelola Usaha Pertanian Perorangan Menurut Kecamatan dan Status Kepemilikan Lahan (orang), 2023
Number of Individual Agricultural Holders by District and Land Tenure (person), 2023 325

4.62 Jumlah Pengelola Usaha Pertanian Perorangan Berjenis Kelamin Laki-laki Menurut Kecamatan dan Status Kepemilikan Lahan (orang), 2023
Number of Individual Agricultural Holders of Male Gender by District and Land Tenure (person), 2023 329

4.63 Jumlah Pengelola Usaha Pertanian Perorangan Berjenis Kelamin Perempuan Menurut Kecamatan dan Status Kepemilikan Lahan (orang), 2023
Number of Individual Agricultural Holders of Female Gender by District and Land Tenure (person), 2023 333

4.64 Jumlah Usaha Pertanian Perorangan Menurut Kecamatan dan Jenis Irigasi (unit), 2023
Number of Individual Agricultural Holdings by District and Type of Irrigation (units), 2023 337

4.65 Jumlah Usaha Pertanian Perorangan Menurut Kecamatan dan Penggunaan Irigasi Pada Lahan Sawah dan Bukan Sawah (unit), 2023

https://sultengkab.bps.go.id

Number of Individual Agricultural Holdings by District and Irrigation Utilization on Rice-Field Area and Non-Rice-Field Area (units), 2023 338

4.66 Jumlah Usaha Pertanian Perorangan Menurut Kecamatan dan Jenis Irigasi Pada Lahan Sawah dan Bukan Sawah (unit), 2023
Number of Individual Agricultural Holdings by District and Type of Irrigation on Rice-Field Area and Non-Rice-Field Area (units), 2023 339

5. HORTIKULTURA/*HORTICULTURE*

5.1 Jumlah Rumah Tangga Usaha Tanaman Semusim Menurut Kecamatan dan Subsektor (rumah tangga), 2023
Number of Temporary Crops Households by District and Subsector (households), 2023 365

5.2 Jumlah Usaha Pertanian Perorangan Tanaman Semusim Menurut Kecamatan dan Subsektor (unit), 2023
Number of Temporary Crops Individual Agricultural Holdings by District and Subsector (units), 2023 366

5.3 Jumlah Rumah Tangga Usaha Hortikultura Semusim Menurut Kecamatan dan Kelompok Tanaman (rumah tangga), 2023
Number of Temporary Horticulture Households by District and Horticulture Crops Category (households), 2023 367

5.4 Jumlah Usaha Pertanian Perorangan Hortikultura Semusim Menurut Kecamatan dan Kelompok Tanaman (unit), 2023
Number of Temporary Horticulture Individual Agricultural Holdings by District and Category of Temporary Crops (units), 2023 368

5.5 Jumlah Rumah Tangga Usaha Hortikultura Semusim Menurut Kecamatan dan Jenis Tanaman (rumah tangga), 2023
Number of Temporary Horticulture Households by District and Type of Crops (households), 2023 369

5.6 Jumlah Usaha Pertanian Perorangan Hortikultura Semusim Menurut Kecamatan dan Jenis Tanaman (unit), 2023
Number of Temporary Horticulture Crops Individual Agricultural Holdings by District and Type of Crops (units), 2023 372

5.7.1 Jumlah Rumah Tangga Usaha Tanaman Bawang Merah Menurut Kecamatan dan Jenis Usaha (rumah tangga), 2023
Number of Shallot Households by District and Type of Activities (households), 2023 375

5.7.2 Jumlah Rumah Tangga Usaha Tanaman Bawang Putih Menurut Kecamatan dan Jenis Usaha (rumah tangga), 2023
Number of Garlic Households by District and Type of Activities (households), 2023 376

www.kalimantan.bps.go.id

Tabel
Table

Halaman
Page

5.7.3 Jumlah Rumah Tangga Usaha Tanaman Cabai Rawit Menurut Kecamatan dan Jenis Usaha (rumah tangga), 2023
Number of Cayenne Pepper Households by District and Type of Activities (households), 2023 377

5.7.4 Jumlah Rumah Tangga Usaha Tanaman Cabai Hijau Menurut Kecamatan dan Jenis Usaha (rumah tangga), 2023
Number of Green Chili Households by District and Type of Activities (households), 2023 378

5.7.5 Jumlah Rumah Tangga Usaha Tanaman Cabai Merah Besar Menurut Kecamatan dan Jenis Usaha (rumah tangga), 2023
Number of Big Red Chili Households by District and Type of Activities (households), 2023 379

5.7.6 Jumlah Rumah Tangga Usaha Tanaman Cabai Merah Keriting Menurut Kecamatan dan Jenis Usaha (rumah tangga), 2023
Number of Curly Red Chilies Households by District and Type of Activities (households), 2023 380

5.7.7 Jumlah Rumah Tangga Usaha Tanaman Kunyit Menurut Kecamatan dan Jenis Usaha (rumah tangga), 2023
Number of Turmeric Households by District and Type of Activities (households), 2023 381

5.7.8 Jumlah Rumah Tangga Usaha Tanaman Jahe Putih Besar Menurut Kecamatan dan Jenis Usaha (rumah tangga), 2023
Number of Big White Ginger Households by District and Type of Activities (households), 2023 382

5.7.9 Jumlah Rumah Tangga Usaha Tanaman Jahe Putih Kecil Menurut Kecamatan dan Jenis Usaha (rumah tangga), 2023
Number of Small White Ginger Households by District and Type of Activities (households), 2023 383

5.7.10 Jumlah Rumah Tangga Usaha Tanaman Jahe Merah Menurut Kecamatan dan Jenis Usaha (rumah tangga), 2023
Number of Red Ginger Households by District and Type of Activities (households), 2023 384

5.7.11 Jumlah Rumah Tangga Usaha Tanaman Kencur Menurut Kecamatan dan Jenis Usaha (rumah tangga), 2023
Number of Aromatic Ginger Households by District and Type of Activities (households), 2023 385

5.7.12 Jumlah Rumah Tangga Usaha Tanaman Anggrek Menurut Kecamatan dan Jenis Usaha (rumah tangga), 2023
Number of Orchid Households by District and Type of Activities (households), 2023 386

https://sumbar.bps.go.id

Tabel
Table

Halaman
Page

5.7.13 Jumlah Rumah Tangga Usaha Tanaman Mawar Menurut Kecamatan dan Jenis Usaha (rumah tangga), 2023
Number of Rose Households by District and Type of Activities (households), 2023 387

5.7.14 Jumlah Rumah Tangga Usaha Tanaman Krisan Menurut Kecamatan dan Jenis Usaha (rumah tangga), 2023
Number of Chrysanthemum Households by District and Type of Activities (households), 2023 388

5.8.1 Jumlah Usaha Pertanian Perorangan Tanaman Bawang Merah Menurut Kecamatan dan Jenis Usaha (unit), 2023
Number of Shallot Individual Agricultural Holdings by District and Type of Activities (units), 2023 389

5.8.2 Jumlah Usaha Pertanian Perorangan Tanaman Bawang Putih Menurut Kecamatan dan Jenis Usaha (unit), 2023
Number of Garlic Individual Agricultural Holdings by District and Type of Activities (units), 2023 390

5.8.3 Jumlah Usaha Pertanian Perorangan Tanaman Cabai Rawit Menurut Kecamatan dan Jenis Usaha (unit), 2023
Number of Cayenne Pepper Individual Agricultural Holdings by District and Type of Activities (units), 2023 391

5.8.4 Jumlah Usaha Pertanian Perorangan Tanaman Cabai Hijau Menurut Kecamatan dan Jenis Usaha (unit), 2023
Number of Green Chili Individual Agricultural Holdings by District and Type of Activities (units), 2023 392

5.8.5 Jumlah Usaha Pertanian Perorangan Tanaman Cabai Merah Besar Menurut Kecamatan dan Jenis Usaha (unit), 2023
Number of Big Red Chili Individual Agricultural Holdings by District and Type of Activities (units), 2023 393

5.8.6 Jumlah Usaha Pertanian Perorangan Tanaman Cabai Merah Keriting Menurut Kecamatan dan Jenis Usaha (unit), 2023
Number of Curly Red Chilies Individual Agricultural Holdings by District and Type of Activities (units), 2023 394

5.8.7 Jumlah Usaha Pertanian Perorangan Tanaman Kunyit Menurut Kecamatan dan Jenis Usaha (unit), 2023
Number of Turmeric Individual Agricultural Holdings by District and Type of Activities (units), 2023 395

5.8.8 Jumlah Usaha Pertanian Perorangan Tanaman Jahe Putih Besar Menurut Kecamatan dan Jenis Usaha (unit), 2023
Number of Big White Ginger Individual Agricultural Holdings by District and Type of Activities (units), 2023 396

https://bengkulu.bps.go.id

Tabel
Table

Halaman
Page

5.8.9 Jumlah Usaha Pertanian Perorangan Tanaman Jahe Putih Kecil Menurut Kecamatan dan Jenis Usaha (unit), 2023
Number of Small White Ginger Individual Agricultural Holdings by District and Type of Activities (units), 2023 397

5.8.10 Jumlah Usaha Pertanian Perorangan Tanaman Jahe Merah Menurut Kecamatan dan Jenis Usaha (unit), 2023
Number of Red Ginger Individual Agricultural Holdings by District and Type of Activities (units), 2023 398

5.8.11 Jumlah Usaha Pertanian Perorangan Tanaman Kencur Menurut Kecamatan dan Jenis Usaha (unit), 2023
Number of Aromatic Ginger Individual Agricultural Holdings by District and Type of Activities (units), 2023 399

5.8.12 Jumlah Usaha Pertanian Perorangan Tanaman Anggrek Menurut Kecamatan dan Jenis Usaha (unit), 2023
Number of Orchid Individual Agricultural Holdings by District and Type of Activities (units), 2023 400

5.8.13 Jumlah Usaha Pertanian Perorangan Tanaman Mawar Menurut Kecamatan dan Jenis Usaha (unit), 2023
Number of Rose Individual Agricultural Holdings by District and Type of Activities (units), 2023 401

5.8.14 Jumlah Usaha Pertanian Perorangan Tanaman Krisan Menurut Kecamatan dan Jenis Usaha (unit), 2023
Number of Chrysanthemum Individual Agricultural Holdings by District and Type of Activities (units), 2023 402

5.9.1 Jumlah Rumah Tangga Usaha Tanaman Bawang Merah Menurut Kecamatan dan Kondisi Utama Tanaman (rumah tangga), 2023
Number of Shallot Households by District and Main Condition of Crops (households), 2023 403

5.9.2 Jumlah Rumah Tangga Usaha Tanaman Bawang Putih Menurut Kecamatan dan Kondisi Utama Tanaman (rumah tangga), 2023
Number of Garlic Households by District and Main Condition of Crops (households), 2023 404

5.9.3 Jumlah Rumah Tangga Usaha Tanaman Cabai Rawit Menurut Kecamatan dan Kondisi Utama Tanaman (rumah tangga), 2023
Number of Cayenne Pepper Households by District and Main Condition of Crops (households), 2023 405

5.9.4 Jumlah Rumah Tangga Usaha Tanaman Cabai Hijau Menurut Kecamatan dan Kondisi Utama Tanaman (rumah tangga), 2023
Number of Green Chili Households by District and Main Condition of Crops (households), 2023 406

https://sulbar.kab.bps.go.id

Tabel
Table

Halaman
Page

5.9.5 Jumlah Rumah Tangga Usaha Tanaman Cabai Merah Besar Menurut Kecamatan dan Kondisi Utama Tanaman (rumah tangga), 2023
Number of Big Red ChiliHouseholds by District and Main Condition of Crops (households), 2023 407

5.9.6 Jumlah Rumah Tangga Usaha Tanaman Cabai Merah Keriting Menurut Kecamatan dan Kondisi Utama Tanaman (rumah tangga), 2023
Number of Curly Red Chilies Households by District and Main Condition of Crops (households), 2023 408

5.9.7 Jumlah Rumah Tangga Usaha Tanaman Kunyit Menurut Kecamatan dan Kondisi Utama Tanaman (rumah tangga), 2023
Number of Turmeric Households by District and Main Condition of Crops (households), 2023 409

5.9.8 Jumlah Rumah Tangga Usaha Tanaman Jahe Putih Besar Menurut Kecamatan dan Kondisi Utama Tanaman (rumah tangga), 2023
Number of Big White Ginger Households by District and Main Condition of Crops (households), 2023 410

5.9.9 Jumlah Rumah Tangga Usaha Tanaman Jahe Putih Kecil Menurut Kecamatan dan Kondisi Utama Tanaman (rumah tangga), 2023
Number of Small White GingerHouseholds by District and Main Condition of Crops (households), 2023 411

5.9.10 Jumlah Rumah Tangga Usaha Tanaman Jahe Merah Menurut Kecamatan dan Kondisi Utama Tanaman (rumah tangga), 2023
Number of Red Ginger Households by District and Main Condition of Crops (households), 2023 412

5.9.11 Jumlah Rumah Tangga Usaha Tanaman Kencur Menurut Kecamatan dan Kondisi Utama Tanaman (rumah tangga), 2023
Number of Aromatic Ginger Households by District and Main Condition of Crops (households), 2023 413

5.9.12 Jumlah Rumah Tangga Usaha Tanaman Anggrek Menurut Kecamatan dan Kondisi Utama Tanaman (rumah tangga), 2023
Number of OrchidHouseholds by District and Main Condition of Crops (households), 2023 414

5.9.13 Jumlah Rumah Tangga Usaha Tanaman Mawar Menurut Kecamatan dan Kondisi Utama Tanaman (rumah tangga), 2023
Number of Rose Households by District and Main Condition of Crops (households), 2023 415

5.9.14 Jumlah Rumah Tangga Usaha Tanaman Krisan Menurut Kecamatan dan Kondisi Utama Tanaman (rumah tangga), 2023
Number of Chrysanthemum Households by District and Main Condition of Crops (households), 2023 416

https://bangkep.bps.go.id

Tabel
Table

Halaman
Page

5.10.1 Jumlah Usaha Pertanian Perorangan Tanaman Bawang Merah Menurut Kecamatan dan Kondisi Utama Tanaman (unit), 2023
Number of Shallot Individual Agricultural Holdings by District and Main Condition of Crops (units), 2023 417

5.10.2 Jumlah Usaha Pertanian Perorangan Tanaman Bawang Putih Menurut Kecamatan dan Kondisi Utama Tanaman (unit), 2023
Number of Garlic Individual Agricultural Holdings by District and Main Condition of Crops (units), 2023 418

5.10.3 Jumlah Usaha Pertanian Perorangan Tanaman Cabai Rawit Menurut Kecamatan dan Kondisi Utama Tanaman (unit), 2023
Number of Cayenne Peppert Individual Agricultural Holdings by District and Main Condition of Crops (units), 2023 419

5.10.4 Jumlah Usaha Pertanian Perorangan Tanaman Cabai Hijau Menurut Kecamatan dan Kondisi Utama Tanaman (unit), 2023
Number of Green Chili Individual Agricultural Holdings by District and Main Condition of Crops (units), 2023 420

5.10.5 Jumlah Usaha Pertanian Perorangan Tanaman Cabai Merah Besar Menurut Kecamatan dan Kondisi Utama Tanaman (unit), 2023
Number of Big Red Chili Individual Agricultural Holdings by District and Main Condition of Crops (units), 2023 421

5.10.6 Jumlah Usaha Pertanian Perorangan Tanaman Cabai Merah Keriting Menurut Kecamatan dan Kondisi Utama Tanaman (unit), 2023
Number of Curly Red Chilies Individual Agricultural Holdings by District and Main Condition of Crops (units), 2023 422

5.10.7 Jumlah Usaha Pertanian Perorangan Tanaman Kunyit Menurut Kecamatan dan Kondisi Utama Tanaman (unit), 2023
Number of Turmeric Individual Agricultural Holdings by District and Main Condition of Crops (units), 2023 423

5.10.8 Jumlah Usaha Pertanian Perorangan Tanaman Jahe Putih Besar Menurut Kecamatan dan Kondisi Utama Tanaman (unit), 2023
Number of Big White Ginger Individual Agricultural Holdings by District and Main Condition of Crops (units), 2023 424

5.10.9 Jumlah Usaha Pertanian Perorangan Tanaman Jahe Putih Kecil Menurut Kecamatan dan Kondisi Utama Tanaman (unit), 2023
Number of Small White Ginger Individual Agricultural Holdings by District and Main Condition of Crops (units), 2023 425

5.10.10 Jumlah Usaha Pertanian Perorangan Tanaman Jahe Merah Menurut Kecamatan dan Kondisi Utama Tanaman (unit), 2023
Number of Red Ginger Individual Agricultural Holdings by District and Main Condition of Crops (units), 2023 426

5.10.11 Jumlah Usaha Pertanian Perorangan Tanaman Kencur Menurut Kecamatan dan Kondisi Utama Tanaman (unit), 2023
Number of Aromatic Ginger Individual Agricultural Holdings by District and Main Condition of Crops (units), 2023 427

https://sumbar.bps.go.id

Tabel
Table

Halaman
Page

5.10.12 Jumlah Usaha Pertanian Perorangan Tanaman Anggrek Menurut Kecamatan dan Kondisi Utama Tanaman (unit), 2023
Number of Orchid Individual Agricultural Holdings by District and Main Condition of Crops (units), 2023 428

5.10.13 Jumlah Usaha Pertanian Perorangan Tanaman Mawar Menurut Kecamatan dan Kondisi Utama Tanaman (unit), 2023
Number of Rose Individual Agricultural Holdings by District and Main Condition of Crops (units), 2023 429

5.10.14 Jumlah Usaha Pertanian Perorangan Tanaman Krisan Menurut Kecamatan dan Kondisi Utama Tanaman (unit), 2023
Number of Chrysanthemum Individual Agricultural Holdings by District and Main Condition of Crops (units), 2023 430

5.11.1 Jumlah Rumah Tangga Usaha Tanaman Bawang Merah Menurut Kecamatan dan Sistem Pemanenan (rumah tangga), 2023
Number of Shallot Households by District and Harvesting System (households), 2023 431

5.11.2 Jumlah Rumah Tangga Usaha Tanaman Bawang Putih Menurut Kecamatan dan Sistem Pemanenan (rumah tangga), 2023
Number of Garlic Households by District and Harvesting System (households), 2023 432

5.11.3 Jumlah Rumah Tangga Usaha Tanaman Cabai Rawit Menurut Kecamatan dan Sistem Pemanenan (rumah tangga), 2023
Number of Cayenne Pepper Households by District and Harvesting System (households), 2023 433

5.11.4 Jumlah Rumah Tangga Usaha Tanaman Cabai Hijau Menurut Kecamatan dan Sistem Pemanenan (rumah tangga), 2023
Number of Green Chili Households by District and Harvesting System (households), 2023 434

5.11.5 Jumlah Rumah Tangga Usaha Tanaman Cabai Merah Besar Menurut Kecamatan dan Sistem Pemanenan (rumah tangga), 2023
Number of Big Red Chili Households by District and Harvesting System (households), 2023 435

5.11.6 Jumlah Rumah Tangga Usaha Tanaman Cabai Merah Keriting Menurut Kecamatan dan Sistem Pemanenan (rumah tangga), 2023
Number of Curly Red Chilies Households by District and Harvesting System (households), 2023 436

5.11.7 Jumlah Rumah Tangga Usaha Tanaman Kunyit Menurut Kecamatan dan Sistem Pemanenan (rumah tangga), 2023
Number of Turmeric Households by District and Harvesting System (households), 2023 437

5.11.8 Jumlah Rumah Tangga Usaha Tanaman Jahe Putih Besar Menurut Kecamatan dan Sistem Pemanenan (rumah tangga), 2023
Number of Big White Ginger Households by District and Harvesting System (households), 2023 438

https://sumbar.bps.go.id

Tabel
Table

Halaman
Page

5.11.9 Jumlah Rumah Tangga Usaha Tanaman Jahe Putih Kecil Menurut Kecamatan dan Sistem Pemanenan (rumah tangga), 2023
Number of Small White GingerHouseholds by District and Harvesting System (households), 2023 439

5.11.10 Jumlah Rumah Tangga Usaha Tanaman Jahe Merah Menurut Kecamatan dan Sistem Pemanenan (rumah tangga), 2023
Number of Red Ginger Households by District and Harvesting System (households), 2023 440

5.11.11 Jumlah Rumah Tangga Usaha Tanaman Kencur Menurut Kecamatan dan Sistem Pemanenan (rumah tangga), 2023
Number of Aromatic Ginger Households by District and Harvesting System (households), 2023 441

5.11.12 Jumlah Rumah Tangga Usaha Tanaman Anggrek Menurut Kecamatan dan Sistem Pemanenan (rumah tangga), 2023
Number of Orchid Households by District and Harvesting System (households), 2023 442

5.11.13 Jumlah Rumah Tangga Usaha Tanaman Mawar Menurut Kecamatan dan Sistem Pemanenan (rumah tangga), 2023
Number of Rose Households by District and Harvesting System (households), 2023 443

5.11.14 Jumlah Rumah Tangga Usaha Tanaman Krisan Menurut Kecamatan dan Sistem Pemanenan (rumah tangga), 2023
Number of Chrysanthemum Households by District and Harvesting System (households), 2023 444

5.12.1 Jumlah Usaha Pertanian Perorangan Tanaman Bawang Merah Menurut Kecamatan dan Sistem Pemanenan (unit), 2023
Number of Shallot Individual Agricultural Holdings by District and Harvesting System (units), 2023 445

5.12.2 Jumlah Usaha Pertanian Perorangan Tanaman Bawang Putih Menurut Kecamatan dan Sistem Pemanenan (unit), 2023
Number of Garlic Individual Agricultural Holdings by District and Harvesting System (units), 2023 446

5.12.3 Jumlah Usaha Pertanian Perorangan Tanaman Cabai Rawit Menurut Kecamatan dan Sistem Pemanenan (unit), 2023
Number of Cayenne Pepper Individual Agricultural Holdings by District and Harvesting System (units), 2023 447

5.12.4 Jumlah Usaha Pertanian Perorangan Tanaman Cabai Hijau Menurut Kecamatan dan Sistem Pemanenan (unit), 2023
Number of Green Chili Individual Agricultural Holdings by District and Harvesting System (units), 2023 448

https://sabangkab.bps.go.id

Tabel
Table

Halaman
Page

5.12.5 Jumlah Usaha Pertanian Perorangan Tanaman Cabai Merah Besar Menurut Kecamatan dan Sistem Pemanenan (unit), 2023
Number of Big Red Chili Individual Agricultural Holdings by District and Harvesting System (units), 2023 449

5.12.6 Jumlah Usaha Pertanian Perorangan Tanaman Cabai Merah Keriting Menurut Kecamatan dan Sistem Pemanenan (unit), 2023
Number of Curly Red Chilies Individual Agricultural Holdings by District and Harvesting System (units), 2023 450

5.12.7 Jumlah Usaha Pertanian Perorangan Tanaman Kunyit Menurut Kecamatan dan Sistem Pemanenan (unit), 2023
Number of Turmeric Individual Agricultural Holdings by District and Harvesting System (units), 2023 451

5.12.8 Jumlah Usaha Pertanian Perorangan Tanaman Jahe Putih Besar Menurut Kecamatan dan Sistem Pemanenan (unit), 2023
Number of Big White Ginger Individual Agricultural Holdings by District and Harvesting System (units), 2023 452

5.12.9 Jumlah Usaha Pertanian Perorangan Tanaman Jahe Putih Kecil Menurut Kecamatan dan Sistem Pemanenan (unit), 2023
Number of Small White Ginger Individual Agricultural Holdings by District and Harvesting System (units), 2023 453

5.12.10 Jumlah Usaha Pertanian Perorangan Tanaman Jahe Merah Menurut Kecamatan dan Sistem Pemanenan (unit), 2023
Number of Red Ginger Individual Agricultural Holdings by District and Harvesting System (units), 2023 454

5.12.11 Jumlah Usaha Pertanian Perorangan Tanaman Kencur Menurut Kecamatan dan Sistem Pemanenan (unit), 2023
Number of Aromatic Ginger Individual Agricultural Holdings by District and Harvesting System (units), 2023 455

5.12.12 Jumlah Usaha Pertanian Perorangan Tanaman Anggrek Menurut Kecamatan dan Sistem Pemanenan (unit), 2023
Number of Orchid Individual Agricultural Holdings by District and Harvesting System (units), 2023 456

5.12.13 Jumlah Usaha Pertanian Perorangan Tanaman Mawar Menurut Kecamatan dan Sistem Pemanenan (unit), 2023
Number of Rose Individual Agricultural Holdings by District and Harvesting System (units), 2023 457

5.12.14 Jumlah Usaha Pertanian Perorangan Tanaman Krisan Menurut Kecamatan dan Sistem Pemanenan (unit), 2023
Number of Chrysanthemum Individual Agricultural Holdings by District and Harvesting System (units), 2023 458

https://bangka.bps.go.id

5.13.1 Jumlah Rumah Tangga dan Rata-rata Luas Tanam Usaha Tanaman Bawang Merah Menurut Kecamatan (rumah tangga), 2023
Number of Households and Planted Area per Households of Shallot by District (households), 2023 459
5.13.2 Jumlah Rumah Tangga dan Rata-rata Luas Tanam Usaha Tanaman Bawang Putih Menurut Kecamatan (rumah tangga), 2023
Number of Households and Planted Area per Households of Garlic by District (households), 2023 460
5.13.3 Jumlah Rumah Tangga dan Rata-rata Luas Tanam Usaha Tanaman Cabai Rawit Menurut Kecamatan (rumah tangga), 2023
Number of Households and Planted Area per Households of Cayenne Pepper by District (households), 2023 461
5.13.4 Jumlah Rumah Tangga dan Rata-rata Luas Tanam Usaha Tanaman Cabai Hijau Menurut Kecamatan (rumah tangga), 2023
Number of Households and Planted Area per Households of Green Chili by District (households), 2023 462
5.13.5 Jumlah Rumah Tangga dan Rata-rata Luas Tanam Usaha Tanaman Cabai Merah Besar Menurut Kecamatan (rumah tangga), 2023
Number of Households and Planted Area per Households of Big Red Chili by District (households), 2023 463
5.13.6 Jumlah Rumah Tangga dan Rata-rata Luas Tanam Usaha Tanaman Cabai Merah Keriting Menurut Kecamatan (rumah tangga), 2023
Number of Households and Planted Area per Households of Curly Red Chilies by District (households), 2023 464
5.13.7 Jumlah Rumah Tangga dan Rata-rata Luas Tanam Usaha Tanaman Kunyit Menurut Kecamatan (rumah tangga), 2023
Number of Households and Planted Area per Households of Turmeric by District (households), 2023 465
5.13.8 Jumlah Rumah Tangga dan Rata-rata Luas Tanam Usaha Tanaman Jahe Putih Besar Menurut Kecamatan (rumah tangga), 2023
Number of Households and Planted Area per Households of Big White Ginger by District (households), 2023 466
5.13.9 Jumlah Rumah Tangga dan Rata-rata Luas Tanam Usaha Tanaman Jahe Putih Kecil Menurut Kecamatan (rumah tangga), 2023
Number of Households and Planted Area per Households of Small White Ginger by District (households), 2023 467
5.13.10 Jumlah Rumah Tangga dan Rata-rata Luas Tanam Usaha Tanaman Jahe Merah Menurut Kecamatan (rumah tangga), 2023
Number of Households and Planted Area per Households of Red Ginger by District (households), 2023 468

https://sulsel.bps.go.id

5.13.11 Jumlah Rumah Tangga dan Rata-rata Luas Tanam Usaha Tanaman Kencur Menurut Kecamatan (rumah tangga), 2023
Number of Households and Planted Area per Households of Aromatic Ginger by District (households), 2023 469

5.13.12 Jumlah Rumah Tangga dan Rata-rata Luas Tanam Usaha Tanaman Anggrek Menurut Kecamatan (rumah tangga), 2023
Number of Households and Planted Area per Households of Orchid by District (households), 2023 470

5.13.13 Jumlah Rumah Tangga dan Rata-rata Luas Tanam Usaha Tanaman Mawar Menurut Kecamatan (rumah tangga), 2023
Number of Households and Planted Area per Households of Rose by District (households), 2023 471

5.13.14 Jumlah Rumah Tangga dan Rata-rata Luas Tanam Usaha Tanaman Krisan Menurut Kecamatan (rumah tangga), 2023
Number of Households and Planted Area per Households of Chrysanthemum by District (households), 2023 472

5.14.1 Jumlah Usaha Pertanian Perorangan dan Rata-rata Luas Tanam Tanaman Bawang Merah Menurut Kecamatan (unit), 2023
Number of Individual Agricultural Holdings and Planted Area per Individual Agricultural Holding of Shallot by District (units), 2023 473

5.14.2 Jumlah Usaha Pertanian Perorangan dan Rata-rata Luas Tanam Tanaman Bawang Putih Menurut Kecamatan (unit), 2023
Number of Individual Agricultural Holdings and Planted Area per Individual Agricultural Holding of Garlic by District (units), 2023 474

5.14.3 Jumlah Usaha Pertanian Perorangan dan Rata-rata Luas Tanam Tanaman Cabai Rawit Menurut Kecamatan (unit), 2023
Number of Individual Agricultural Holdings and Planted Area per Individual Agricultural Holding of Cayenne Pepperby District (units), 2023 475

5.14.4 Jumlah Usaha Pertanian Perorangan dan Rata-rata Luas Tanam Tanaman Cabai Hijau Menurut Kecamatan (unit), 2023
Number of Individual Agricultural Holdings and Planted Area per Individual Agricultural Holding of Green Chili by District (units), 2023 476

5.14.5 Jumlah Usaha Pertanian Perorangan dan Rata-rata Luas Tanam Tanaman Cabai Merah Besar Menurut Kecamatan (unit), 2023
Number of Individual Agricultural Holdings and Planted Area per Individual Agricultural Holding of Big Red Chili by District (units), 2023 477

5.14.6 Jumlah Usaha Pertanian Perorangan dan Rata-rata Luas Tanam Tanaman Cabai Merah Keriting Menurut Kecamatan (unit), 2023
Number of Individual Agricultural Holdings and Planted Area per Individual Agricultural Holding of Curly Red Chilies by District (units), 2023 478

https://jambikab.bps.go.id

5.14.7 Jumlah Usaha Pertanian Perorangan dan Rata-rata Luas Tanam Tanaman Kunyit Menurut Kecamatan (unit), 2023
Number of Individual Agricultural Holdings and Planted Area per Individual Agricultural Holding of Turmeric by District (units), 2023 479

5.14.8 Jumlah Usaha Pertanian Perorangan dan Rata-rata Luas Tanam Tanaman Jahe Putih Besar Menurut Kecamatan (unit), 2023
Number of Individual Agricultural Holdings and Planted Area per Individual Agricultural Holding of Big White Ginger by District (units), 2023 480

5.14.9 Jumlah Usaha Pertanian Perorangan dan Rata-rata Luas Tanam Tanaman Jahe Putih Kecil Menurut Kecamatan (unit), 2023
Number of Individual Agricultural Holdings and Planted Area per Individual Agricultural Holding of Small White Ginger by District (units), 2023 481

5.14.10 Jumlah Usaha Pertanian Perorangan dan Rata-rata Luas Tanam Tanaman Jahe Merah Menurut Kecamatan (unit), 2023
Number of Individual Agricultural Holdings and Planted Area per Individual Agricultural Holding of Red Ginger by District (units), 2023 482

5.14.11 Jumlah Usaha Pertanian Perorangan dan Rata-rata Luas Tanam Tanaman Kencur Menurut Kecamatan (unit), 2023
Number of Individual Agricultural Holdings and Planted Area per Individual Agricultural Holding of Aromatic Ginger by District (units), 2023 483

5.14.12 Jumlah Usaha Pertanian Perorangan dan Rata-rata Luas Tanam Tanaman Anggrek Menurut Kecamatan (unit), 2023
Number of Individual Agricultural Holdings and Planted Area per Individual Agricultural Holding of Orchid by District (units), 2023 484

5.14.13 Jumlah Usaha Pertanian Perorangan dan Rata-rata Luas Tanam Tanaman Mawar Menurut Kecamatan (unit), 2023
Number of Individual Agricultural Holdings and Planted Area per Individual Agricultural Holding of Rose by District (units), 2023 485

5.14.14 Jumlah Usaha Pertanian Perorangan dan Rata-rata Luas Tanam Tanaman Krisan Menurut Kecamatan (unit), 2023
Number of Individual Agricultural Holdings and Planted Area per Individual Agricultural Holding of Chrysanthemum by District (units), 2023 486

5.15.1 Jumlah Rumah Tangga Usaha Tanaman Bawang Merah Menurut Kecamatan dan Penyebab Utama Luas Panen Lebih Kecil dari Luas Tanam (rumah tangga), 2023
Number of Shallot Iouseholds by District and the Main Cause of the Harvest Area Smaller than the Planting Area (households), 2023 487

5.15.2 Jumlah Rumah Tangga Usaha Tanaman Bawang Putih Menurut Kecamatan dan Penyebab Utama Luas Panen Lebih Kecil dari Luas Tanam (rumah tangga), 2023
Number of Garlic Households by District and the Main Cause of the Harvest Area Smaller than the Planting Area (households), 2023 488

https://kotamsel.bps.go.id

5.15.3 Jumlah Rumah Tangga Usaha Tanaman Cabai Rawit Menurut Kecamatan dan Penyebab Utama Luas Panen Lebih Kecil dari Luas Tanam (rumah tangga), 2023
Number of Cayenne Pepper Households by District and the Main Cause of the Harvest Area Smaller than the Planting Area (households), 2023 489

5.15.4 Jumlah Rumah Tangga Usaha Tanaman Cabai Hijau Menurut Kecamatan dan Penyebab Utama Luas Panen Lebih Kecil dari Luas Tanam (rumah tangga), 2023
Number of Green Chili Households by District and the Main Cause of the Harvest Area Smaller than the Planting Area (households), 2023 490

5.15.5 Jumlah Rumah Tangga Usaha Tanaman Cabai Merah Besar Menurut Kecamatan dan Penyebab Utama Luas Panen Lebih Kecil dari Luas Tanam (rumah tangga), 2023
Number of Big Red Chili Households by District and the Main Cause of the Harvest Area Smaller than the Planting Area (households), 2023 491

5.15.6 Jumlah Rumah Tangga Usaha Tanaman Cabai Merah Keriting Menurut Kecamatan dan Penyebab Utama Luas Panen Lebih Kecil dari Luas Tanam (rumah tangga), 2023
Number of Curly Red Chilies Households by District and the Main Cause of the Harvest Area Smaller than the Planting Area (households), 2023 492

5.15.7 Jumlah Rumah Tangga Usaha Tanaman Kunyit Menurut Kecamatan dan Penyebab Utama Luas Panen Lebih Kecil dari Luas Tanam (rumah tangga), 2023
Number of Turmeric Households by District and the Main Cause of the Harvest Area Smaller than the Planting Area (households), 2023 493

5.15.8 Jumlah Rumah Tangga Usaha Tanaman Jahe Putih Besar Menurut Kecamatan dan Penyebab Utama Luas Panen Lebih Kecil dari Luas Tanam (rumah tangga), 2023
Number of Big White Ginger Households by District and the Main Cause of the Harvest Area Smaller than the Planting Area (households), 2023 494

5.15.9 Jumlah Rumah Tangga Usaha Tanaman Jahe Putih Kecil Menurut Kecamatan dan Penyebab Utama Luas Panen Lebih Kecil dari Luas Tanam (rumah tangga), 2023
Number of Small White Ginger Households by District and the Main Cause of the Harvest Area Smaller than the Planting Area (households), 2023..... 495

5.15.10 Jumlah Rumah Tangga Usaha Tanaman Jahe Merah Menurut Kecamatan dan Penyebab Utama Luas Panen Lebih Kecil dari Luas Tanam (rumah tangga), 2023
Number of Red Ginger Households by District and the Main Cause of the Harvest Area Smaller than the Planting Area (households), 2023 496

https://subandrab.bps.go.id

5.15.11 Jumlah Rumah Tangga Usaha Tanaman Kencur Menurut Kecamatan dan Penyebab Utama Luas Panen Lebih Kecil dari Luas Tanam (rumah tangga), 2023
Number of Aromatic Ginger Households by District and the Main Cause of the Harvest Area Smaller than the Planting Area (households), 2023 497

5.15.12 Jumlah Rumah Tangga Usaha Tanaman Anggrek Menurut Kecamatan dan Penyebab Utama Luas Panen Lebih Kecil dari Luas Tanam (rumah tangga), 2023
Number of Orchid Households by District and the Main Cause of the Harvest Area Smaller than the Planting Area (households), 2023 498

5.15.13 Jumlah Rumah Tangga Usaha Tanaman Mawar Menurut Kecamatan dan Penyebab Utama Luas Panen Lebih Kecil dari Luas Tanam (rumah tangga), 2023
Number of Rose Households by District and the Main Cause of the Harvest Area Smaller than the Planting Area (households), 2023 499

5.15.14 Jumlah Rumah Tangga Usaha Tanaman Krisan Menurut Kecamatan dan Penyebab Utama Luas Panen Lebih Kecil dari Luas Tanam (rumah tangga), 2023
Number of Chrysanthemum Households by District and the Main Cause of the Harvest Area Smaller than the Planting Area (households), 2023 500

5.16.1 Jumlah Usaha Pertanian Perorangan Tanaman Bawang Merah menurut Kecamatan dan Penyebab Utama Luas Panen Lebih Kecil dari Luas Tanam (unit), 2023
Number of Shallot Individual Agricultural Holdings by District and the Main Cause of the Harvest Area Smaller than the Planting Area (units), 2023..... 501

5.16.2 Jumlah Usaha Pertanian Perorangan Tanaman Bawang Putih Menurut Kecamatan dan Penyebab Utama Luas Panen Lebih Kecil dari Luas Tanam (unit), 2023
Number of Garlic Individual Agricultural Holdings by District and the Main Cause of the Harvest Area Smaller than the Planting Area (units), 2023..... 502

5.16.3 Jumlah Usaha Pertanian Perorangan Tanaman Cabai Rawit menurut Kecamatan dan Penyebab Utama Luas Panen Lebih Kecil dari Luas Tanam (unit), 2023
Number of Cayenne Pepper Individual Agricultural Holdings by District and the Main Cause of the Harvest Area Smaller than the Planting Area (units), 2023 503

5.16.4 Jumlah Usaha Pertanian Perorangan Tanaman Cabai Hijau Menurut Kecamatan dan Penyebab Utama Luas Panen Lebih Kecil dari Luas Tanam (unit), 2023
Number of Green Chili Individual Agricultural Holdings by District and the Main Cause of the Harvest Area Smaller than the Planting Area (units), 2023 .. 504

https://cubanorab.bps.go.id

5.16.5 Jumlah Usaha Pertanian Perorangan Tanaman Cabai Merah Besar Menurut Kecamatan dan Penyebab Utama Luas Panen Lebih Kecil dari Luas Tanam (unit), 2023
Number of Big Red Chili Individual Agricultural Holdings by District and the Main Cause of the Harvest Area Smaller than the Planting Area (units), 2023 .. 505

5.16.6 Jumlah Usaha Pertanian Perorangan Tanaman Cabai Merah Keriting Menurut Kecamatan dan Penyebab Utama Luas Panen Lebih Kecil dari Luas Tanam (unit), 2023
Number of Curly Red Chilies Individual Agricultural Holdings by District and Main Cause of the Harvest Area Smaller than the Planting Area (units), 2023 .. 506

5.16.7 Jumlah Usaha Pertanian Perorangan Tanaman Kunyit Menurut Kecamatan dan Penyebab Utama Luas Panen Lebih Kecil dari Luas Tanam (unit), 2023
Number of Turmeric Individual Agricultural Holdings by District and the Main Cause of the Harvest Area Smaller than the Planting Area (units), 2023..... 507

5.16.8 Jumlah Usaha Pertanian Perorangan Tanaman Jahe Putih Besar Menurut Kecamatan dan Penyebab Utama Luas Panen Lebih Kecil dari Luas Tanam (unit), 2023
Number of Big White Ginger Individual Agricultural Holdings by District and the Main Cause of the Harvest Area Smaller than the Planting Area (units), 2023 508

5.16.9 Jumlah Usaha Pertanian Perorangan Tanaman Jahe Putih Kecil Menurut Kecamatan dan Penyebab Utama Luas Panen Lebih Kecil dari Luas Tanam (unit), 2023
Number of Small White Ginger Individual Agricultural Holdings by District and the Main Cause of the Harvest Area Smaller than the Planting Area (units), 2023 509

5.16.10 Jumlah Usaha Pertanian Perorangan Tanaman Jahe Merah Menurut Kecamatan dan Penyebab Utama Luas Panen Lebih Kecil dari Luas Tanam (unit), 2023
Number of Red Ginger Individual Agricultural Holdings by District and the Main Cause of the Harvest Area Smaller than the Planting Area (units), 2023 .. 510

5.16.11 Jumlah Usaha Pertanian Perorangan Tanaman Kencur Menurut Kecamatan dan Penyebab Utama Luas Panen Lebih Kecil dari Luas Tanam (unit), 2023
Number of Aromatic Ginger Individual Agricultural Holdings by District and the Main Cause of the Harvest Area Smaller than the Planting Area (units), 2023 511

5.16.12 Jumlah Usaha Pertanian Perorangan Tanaman Anggrek Menurut Kecamatan dan Penyebab Utama Luas Panen Lebih Kecil dari Luas Tanam (unit), 2023

https://sulbarprov.bps.go.id

Number of Orchid Individual Agricultural Holdings by District and the Main Cause of the Harvest Area Smaller than the Planting Area (units), 2023 512

5.16.13 Jumlah Usaha Pertanian Perorangan Tanaman Mawar Menurut Kecamatan dan Penyebab Utama Luas Panen Lebih Kecil dari Luas Tanam (unit), 2023
Number of Rose Individual Agricultural Holdings by District and the Main Cause of the Harvest Area Smaller than the Planting Area (units), 2023 513

5.16.14 Jumlah Usaha Pertanian Perorangan Tanaman Krisan Menurut Kecamatan dan Penyebab Utama Luas Panen Lebih Kecil dari Luas Tanam (unit), 2023
Number of Chrysanthemum Individual Agricultural Holdings by District and the Main Cause of the Harvest Area Smaller than the Planting Area (units), 2023 514

5.17.1 Jumlah Rumah Tangga Usaha Tanaman Bawang Merah Menurut Kecamatan dan Pemanfaatan Produksi (rumah tangga), 2023
Number of Shallot Households by District and Production Utilization (households), 2023 515

5.17.2 Jumlah Rumah Tangga Usaha Tanaman Bawang Putih Menurut Kecamatan dan Pemanfaatan Produksi (rumah tangga), 2023
Number of Garlic Households by District and Production Utilization (households), 2023 516

5.17.3 Jumlah Rumah Tangga Usaha Tanaman Cabai Rawit Menurut Kecamatan dan Pemanfaatan Produksi (rumah tangga), 2023
Number of Cayenne Pepper Households by District and Production Utilization (households), 2023 517

5.17.4 Jumlah Rumah Tangga Usaha Tanaman Cabai Hijau Menurut Kecamatan dan Pemanfaatan Produksi (rumah tangga), 2023
Number of Green Chili Households by District and Production Utilization (households), 2023 518

5.17.5 Jumlah Rumah Tangga Usaha Tanaman Cabai Merah Besar Menurut Kecamatan dan Pemanfaatan Produksi (rumah tangga), 2023
Number of Big Red Chili Households by District and Production Utilization (households), 2023 519

5.17.6 Jumlah Rumah Tangga Usaha Tanaman Cabai Merah Keriting Menurut Kecamatan dan Pemanfaatan Produksi (rumah tangga), 2023
Number of Curly Red Chilies Households by District and Production Utilization (households), 2023 520

5.17.7 Jumlah Rumah Tangga Usaha Tanaman Kunyit Menurut Kecamatan dan Pemanfaatan Produksi (rumah tangga), 2023
Number of Turmeric Households by District and Production Utilization (households), 2023 521

https://sumbokab.bps.go.id

5.17.8 Jumlah Rumah Tangga Usaha Tanaman Jahe Putih Besar Menurut Kecamatan dan Pemanfaatan Produksi (rumah tangga), 2023
Number of Big White Ginger Households by District and Production Utilization (households), 2023 522

5.17.9 Jumlah Rumah Tangga Usaha Tanaman Jahe Putih Kecil Menurut Kecamatan dan Pemanfaatan Produksi (rumah tangga), 2023
Number of Small White Ginger Households by District and Production Utilization (households), 2023 523

5.17.10 Jumlah Rumah Tangga Usaha Tanaman Jahe Merah Menurut Kecamatan dan Pemanfaatan Produksi (rumah tangga), 2023
Number of Red Ginger Households by District and Production Utilization (households), 2023 524

5.17.11 Jumlah Rumah Tangga Usaha Tanaman Kencur Menurut Kecamatan dan Pemanfaatan Produksi (rumah tangga), 2023
Number of Aromatic Ginger Households by District and Production Utilization (households), 2023 525

5.17.12 Jumlah Rumah Tangga Usaha Tanaman Anggrek Menurut Kecamatan dan Pemanfaatan Produksi (rumah tangga), 2023
Number of Orchid Households by District and Production Utilization (households), 2023 526

5.17.13 Jumlah Rumah Tangga Usaha Tanaman Mawar Menurut Kecamatan dan Pemanfaatan Produksi (rumah tangga), 2023
Number of Rose Households by District and Production Utilization (households), 2023 527

5.17.14 Jumlah Rumah Tangga Usaha Tanaman Krisan Menurut Kecamatan dan Pemanfaatan Produksi (rumah tangga), 2023
Number of Chrysanthemum Households by District and Production Utilization (households), 2023 528

5.18.1 Jumlah Usaha Pertanian Perorangan Tanaman Bawang Merah Menurut Kecamatan dan Pemanfaatan Produksi (unit), 2023
Number of Shallot Individual Agricultural Holdings by District and Production Utilization (units), 2023 529

5.18.2 Jumlah Usaha Pertanian Perorangan Tanaman Bawang Putih Menurut Kecamatan dan Pemanfaatan Produksi (unit), 2023
Number of Garlic Individual Agricultural Holdings by District and Production Utilization (units), 2023 530

5.18.3 Jumlah Usaha Pertanian Perorangan Tanaman Cabai Rawit Menurut Kecamatan dan Pemanfaatan Produksi (unit), 2023
Number of Cayenne Pepper Individual Agricultural Holdings by District and Production Utilization (units), 2023 531

https://sumbar.bps.go.id

5.18.4 Jumlah Usaha Pertanian Perorangan Tanaman Cabai Hijau Menurut Kecamatan dan Pemanfaatan Produksi (unit), 2023
Number of Green Chili Individual Agricultural Holdings by District and Production Utilization (units), 2023 532

5.18.5 Jumlah Usaha Pertanian Perorangan Tanaman Cabai Merah Besar Menurut Kecamatan dan Pemanfaatan Produksi (unit), 2023
Number of Big Red Chili Individual Agricultural Holdings by District and Production Utilization (units), 2023 533

5.18.6 Jumlah Usaha Pertanian Perorangan Tanaman Cabai Merah Keriting Menurut Kecamatan dan Pemanfaatan Produksi (unit), 2023
Number of Curly Red Chilies Individual Agricultural Holdings by District and Production Utilization (units), 2023 534

5.18.7 Jumlah Usaha Pertanian Perorangan Tanaman Kunyit Menurut Kecamatan dan Pemanfaatan Produksi (unit), 2023
Number of Turmeric Individual Agricultural Holdings by District and Production Utilization (units), 2023 535

5.18.8 Jumlah Usaha Pertanian Perorangan Tanaman Jahe Putih Besar Menurut Kecamatan dan Pemanfaatan Produksi (unit), 2023
Number of Big White Ginger Individual Agricultural Holdings by District and Production Utilization (units), 2023 536

5.18.9 Jumlah Usaha Pertanian Perorangan Tanaman Jahe Putih Kecil Menurut Kecamatan dan Pemanfaatan Produksi (unit), 2023
Number of Small White Ginger Individual Agricultural Holdings by District and Production Utilization (units), 2023 537

5.18.10 Jumlah Usaha Pertanian Perorangan Tanaman Jahe Merah Menurut Kecamatan dan Pemanfaatan Produksi (unit), 2023
Number of Red Ginger Individual Agricultural Holdings by District and Production Utilization (units), 2023 538

5.18.11 Jumlah Usaha Pertanian Perorangan Tanaman Kencur Menurut Kecamatan dan Pemanfaatan Produksi (unit), 2023
Number of Aromatic Ginger Individual Agricultural Holdings by District and Production Utilization (units), 2023 539

5.18.12 Jumlah Usaha Pertanian Perorangan Tanaman Anggrek Menurut Kecamatan dan Pemanfaatan Produksi (unit), 2023
Number of Orchid Individual Agricultural Holdings by District and Production Utilization (units), 2023 540

5.18.13 Jumlah Usaha Pertanian Perorangan Tanaman Mawar Menurut Kecamatan dan Pemanfaatan Produksi (unit), 2023
Number of Rose Individual Agricultural Holdings by District and Production Utilization (units), 2023 541

https://bengkalis.bps.go.id

5.18.14 Jumlah Usaha Pertanian Perorangan Tanaman Krisan Menurut Kecamatan dan Pemanfaatan Produksi (unit), 2023
Number of Chrysanthemum Individual Agricultural Holdings by District and Production Utilization (units), 2023 542

5.19 Jumlah Rumah Tangga Usaha Tanaman Tahunan Menurut Kecamatan dan Subsektor (rumah tangga), 2023
Number of Permanent Crops Households by District and Subsector (households), 2023 543

5.20 Jumlah Usaha Pertanian Perorangan Tanaman Tahunan Menurut Kecamatan dan Subsektor (unit), 2023
Number of Permanent Crops Individual Agriculture Holdings by District and Subsector (units), 2023 544

5.21 Jumlah Rumah Tangga Usaha Hortikultura Tahunan Menurut Kecamatan dan Kelompok Tanaman (rumah tangga), 2023
Number of Permanent Horticulture Crops Households by District and of Permanent Crops Category (households), 2023 545

5.22 Jumlah Usaha Pertanian Perorangan Hortikultura Tahunan Menurut Kecamatan dan Kelompok Tanaman (unit), 2023
Number of Permanent Horticulture Crops Individual Agricultural Holdings by District and Permanent Crops Category (units), 2023 546

5.23 Jumlah Pengelola Usaha Pertanian Perorangan Hortikultura Menurut Kecamatan, Kelompok Tanaman Hortikultura, dan Jenis Kelamin (orang), 2023
Number of Horticulture Individual Agricultural Holders by District, Horticulture Crops Group, and Sex (person), 2023 547

5.24 Jumlah Rumah Tangga Usaha Hortikultura Tahunan Menurut Kecamatan dan Jenis Tanaman (rumah tangga), 2023
Number of Permanent Horticulture Households by District and Crops Category (households), 2023 550

5.25 Jumlah Usaha Pertanian Perorangan Hortikultura Tahunan Menurut Kecamatan dan Jenis Tanaman (unit), 2023
Number of Permanent Horticulture Individual Agricultural Holdings by District and Crops Category (units), 2023 552

5.26.1 Jumlah Rumah Tangga Usaha Tanaman Kapulaga Menurut Kecamatan dan Jenis Usaha (rumah tangga), 2023
Number of Cardamom Households by District and Type of Activities (households), 2023 554

5.26.2 Jumlah Rumah Tangga Usaha Tanaman Jeruk Nipis Menurut Kecamatan dan Jenis Usaha (rumah tangga), 2023
Number of Limes Households by District and Type of Activities (households), 2023 555

https://riau.bps.go.id

5.26.3 Jumlah Rumah Tangga Usaha Tanaman Jeruk Menurut Kecamatan dan Jenis Usaha (rumah tangga), 2023
Number of Oranges Households by District and Type of Activities (households), 2023 556
5.26.4 Jumlah Rumah Tangga Usaha Tanaman Pisang Menurut Kecamatan dan Jenis Usaha (rumah tangga), 2023
Number of Bananas Households by District and Type of Activities (households), 2023 557
5.26.5 Jumlah Rumah Tangga Usaha Tanaman Mangga Menurut Kecamatan dan Jenis Usaha (rumah tangga), 2023
Number of Mangoes Households by District and Type of Activities (households), 2023 558
5.26.6 Jumlah Rumah Tangga Usaha Tanaman Pepaya Menurut Kecamatan dan Jenis Usaha (rumah tangga), 2023
Number of Papaya Households by District and Type of Activities (households), 2023 559
5.26.7 Jumlah Rumah Tangga Usaha Tanaman Nenas Menurut Kecamatan dan Jenis Usaha (rumah tangga), 2023
Number of Pineapples Households by District and Type of Activities (households), 2023 560
5.26.8 Jumlah Rumah Tangga Usaha Tanaman Durian Menurut Kecamatan dan Jenis Usaha (rumah tangga), 2023
Number of Durian Households by District and Type of Activities (households), 2023 561
5.27.1 Jumlah Usaha Pertanian Perorangan Tanaman Kapulaga Menurut Kecamatan dan Jenis Usaha (unit), 2023
Number of Cardamom Individual Agricultural Holdings by District and Type of Activities (units), 2023 562
5.27.2 Jumlah Usaha Pertanian Perorangan Tanaman Jeruk Nipis Menurut Kecamatan dan Jenis Usaha (unit), 2023
Number of Limes Individual Agricultural Holdings by District and Type of Activities (units), 2023 563
5.27.3 Jumlah Usaha Pertanian Perorangan Tanaman Jeruk Menurut Kecamatan dan Jenis Usaha (unit), 2023
Number of Oranges Individual Agricultural Holdings by District and Type of Activities (units), 2023 564
5.27.4 Jumlah Usaha Pertanian Perorangan Tanaman Pisang Menurut Kecamatan dan Jenis Usaha (unit), 2023
Number of Bananas Individual Agricultural Holdings by District and Type of Activities (units), 2023 565

https://sumengkab.bps.go.id

5.27.5 Jumlah Usaha Pertanian Perorangan Tanaman Mangga Menurut Kecamatan dan Jenis Usaha (unit), 2023
Number of Mangoes Individual Agricultural Holdings by District and Type of Activities (units), 2023 566

5.27.6 Jumlah Usaha Pertanian Perorangan Tanaman Pepaya Menurut Kecamatan dan Jenis Usaha (unit), 2023
Number of Papaya Individual Agricultural Holdings by District and Type of Activities (units), 2023 567

5.27.7 Jumlah Usaha Pertanian Perorangan Tanaman Nenas Menurut Kecamatan dan Jenis Usaha (unit), 2023
Number of Pineapples Individual Agricultural Holdings by District and Type of Activities (units), 2023 568

5.27.8 Jumlah Usaha Pertanian Perorangan Tanaman Durian Menurut Kecamatan dan Jenis Usaha (unit), 2023
Number of Durian Individual Agricultural Holdings by District and Type of Activities (units), 2023 569

5.28.1 Jumlah Rumah Tangga Usaha Tanaman Kapulaga Menurut Kecamatan dan Kondisi Utama Tanaman (rumah tangga), 2023
Number of Cardamom Households by District and Main Condition of Crops (households), 2023 570

5.28.2 Jumlah Rumah Tangga Usaha Tanaman Jeruk Nipis Menurut Kecamatan dan Kondisi Utama Tanaman (rumah tangga), 2023
Number of Limes Households by District and Main Condition of Crops (households), 2023 571

5.28.3 Jumlah Rumah Tangga Usaha Tanaman Jeruk Menurut Kecamatan dan Kondisi Utama Tanaman (rumah tangga), 2023
Number of Oranges Households by District and Main Condition of Crops (households), 2023 572

5.28.4 Jumlah Rumah Tangga Usaha Tanaman Pisang Menurut Kecamatan dan Kondisi Utama Tanaman (rumah tangga), 2023
Number of Bananas Households by District and Main Condition of Crops (households), 2023 573

5.28.5 Jumlah Rumah Tangga Usaha Tanaman Mangga Menurut Kecamatan dan Kondisi Utama Tanaman (rumah tangga), 2023
Number of Mangoes Households by District and Main Condition of Crops (households), 2023 574

5.28.6 Jumlah Rumah Tangga Usaha Tanaman Pepaya Menurut Kecamatan dan Kondisi Utama Tanaman (rumah tangga), 2023
Number of Papaya Households by District and Main Condition of Crops (households), 2023 575

https://sulbarkab.bps.go.id

5.28.7 Jumlah Rumah Tangga Usaha Tanaman Nenas Menurut Kecamatan dan Kondisi Utama Tanaman (rumah tangga), 2023
Number of Pineapples Households by District and Main Condition of Crops (households), 2023 576

5.28.8 Jumlah Rumah Tangga Usaha Tanaman Durian Menurut Kecamatan dan Kondisi Utama Tanaman (rumah tangga), 2023
Number of Durian Households by District and Main Condition of Crops (households), 2023 577

5.29.1 Jumlah Usaha Pertanian Perorangan Tanaman Kapulaga Menurut Kecamatan dan Kondisi Utama Tanaman (unit), 2023
Number of Cardamom Individual Agricultural Holdings by District and Main Condition of Crops (units), 2023 578

5.29.2 Jumlah Usaha Pertanian Perorangan Tanaman Jeruk Nipis Menurut Kecamatan dan Kondisi Utama Tanaman (unit), 2023
Number of Limes Individual Agricultural Holdings by District and Main Condition of Crops (units), 2023 579

5.29.3 Jumlah Usaha Pertanian Perorangan Tanaman Jeruk Menurut Kecamatan dan Kondisi Utama Tanaman (unit), 2023
Number of Oranges Individual Agricultural Holdings by District and Main Condition of Crops (units), 2023 580

5.29.4 Jumlah Usaha Pertanian Perorangan Tanaman Pisang Menurut Kecamatan dan Kondisi Utama Tanaman (unit), 2023
Number of Bananas Individual Agricultural Holdings by District and Main Condition of Crops (units), 2023 581

5.29.5 Jumlah Usaha Pertanian Perorangan Tanaman Mangga Menurut Kecamatan dan Kondisi Utama Tanaman (unit), 2023
Number of Mangoes Individual Agricultural Holdings by District and Main Condition of Crops (units), 2023 582

5.29.6 Jumlah Usaha Pertanian Perorangan Tanaman Pepaya Menurut Kecamatan dan Kondisi Utama Tanaman (unit), 2023
Number of Papaya Individual Agricultural Holdings by District and Main Condition of Crops (units), 2023 583

5.29.7 Jumlah Usaha Pertanian Perorangan Tanaman Nenas Menurut Kecamatan dan Kondisi Utama Tanaman (unit), 2023
Number of Pineapples Individual Agricultural Holdings by District and Main Condition of Crops (units), 2023 584

5.29.8 Jumlah Usaha Pertanian Perorangan Tanaman Durian Menurut Kecamatan dan Kondisi Utama Tanaman (unit), 2023
Number of Durian Individual Agricultural Holdings by District and Main Condition of Crops (units), 2023 585

https://kampung.bps.go.id

5.30.1 Jumlah Tanaman Kapulaga Menurut Kecamatan dan Kategori Tanaman (pohon), 2023
Number of Cardamom by District and Crop Category (trees), 2023 586
5.30.2 Jumlah Tanaman Jeruk Nipis Menurut Kecamatan (dan Kategori Tanaman pohon), 2023
Number of Limes Crops by District (trees), 2023 587
5.30.3 Jumlah Tanaman Jeruk Menurut Kecamatan (pohon), 2023
Number of Oranges Crops by District (trees), 2023 588
5.30.4 Jumlah Tanaman Pisang Menurut Kecamatan dan Kategori Tanaman (rumpun), 2023
Number of Bananas Crops by District (clumps), 2023 589
5.30.5 Jumlah Tanaman Mangga Menurut Kecamatan (pohon), 2023
Number of Mangoes Crops by District (trees), 2023 590
5.30.6 Jumlah Tanaman Pepaya Menurut Kecamatan dan Kategori Tanaman (pohon), 2023
Number of Papaya Crops by District (trees), 2023 591
5.30.7 Jumlah Tanaman Nenas Menurut Kecamatan (rumpun), 2023
Number of Pineapples Crops by District and Crop Category (clumps), 2023 592
5.30.8 Jumlah Tanaman Durian Menurut Kecamatan dan Kategori Tanaman (pohon), 2023
Number of Durian Crops by District (trees), 2023 593
5.31 Jumlah Tanaman Hortikultura Tahunan Menurut Jenis Tanaman dan Kategori Tanaman (pohon), 2023
Number of Permanent Horticulture Crops by Type of Crops and Crop Category (trees), 2023 594
5.32 Jumlah Tanaman Hortikultura Tahunan Menurut Kecamatan dan Jenis Tanaman (pohon), 2023
Number of Permanent Horticulture Crops by Kecamatan and Type of Crops (trees), 2023 595
5.33 Jumlah Tanaman Belum Menghasilkan (TBM) Hortikultura Tahunan Menurut Kecamatan dan Jenis Tanaman (pohon), 2023
Number of Immature Crops of Permanent Horticulture Crops by Kecamatan and Type of Crops (trees), 2023 597
5.34 Jumlah Tanaman Menghasilkan (TM) Hortikultura Tahunan Menurut Kecamatan dan Jenis Tanaman (pohon), 2023
Number of Productive Crops of Permanent Horticulture Crops by Kecamatan and Type of Crops (trees), 2023 599
5.35.1 Jumlah Rumah Tangga Usaha Tanaman Kapulaga Menurut Kecamatan dan Sistem Pemanenan (rumah tangga), 2023

https://subangkab.bps.go.id

Number of Cardamom Households by District and Harvesting System (households), 2023 601
5.35.2 Jumlah Rumah Tangga Usaha Tanaman Jeruk Nipis Menurut Kecamatan dan Sistem Pemanenan (rumah tangga), 2023
Number of Limes Households by District and Harvesting System (households), 2023 602
5.35.3 Jumlah Rumah Tangga Usaha Tanaman Jeruk Menurut Kecamatan dan Sistem Pemanenan (rumah tangga), 2023
Number of Oranges Households by District and Harvesting System (households), 2023 603
5.35.4 Jumlah Rumah Tangga Usaha Tanaman Pisang Menurut Kecamatan dan Sistem Pemanenan (rumah tangga), 2023
Number of Bananas Households by District and Harvesting System (households), 2023 604
5.35.5 Jumlah Rumah Tangga Usaha Tanaman Mangga Menurut Kecamatan dan Sistem Pemanenan (rumah tangga), 2023
Number of Mangoes Households by District and Harvesting System (households), 2023 605
5.35.6 Jumlah Rumah Tangga Usaha Tanaman Pepaya Menurut Kecamatan dan Sistem Pemanenan (rumah tangga), 2023
Number of Papaya Households by District and Harvesting System (households), 2023 606
5.35.7 Jumlah Rumah Tangga Usaha Tanaman Nenas Menurut Kecamatan dan Sistem Pemanenan (rumah tangga), 2023
Number of Pineapples Households by District and Harvesting System (households), 2023 607
5.35.8 Jumlah Rumah Tangga Usaha Tanaman Durian Menurut Kecamatan dan Sistem Pemanenan (rumah tangga), 2023
Number of Durian Households by District and Harvesting System (households), 2023 608
5.36.1 Jumlah Usaha Pertanian Perorangan Tanaman Kapulaga Menurut Kecamatan dan Sistem Pemanenan (unit), 2023
Number of Cardamom Individual Agricultural Holdings by District and Harvesting System (units), 2023 609
5.36.2 Jumlah Usaha Pertanian Perorangan Tanaman Jeruk Nipis Menurut Kecamatan dan Sistem Pemanenan (unit), 2023
Number of Limes Individual Agricultural Holdings by District and Harvesting System (units), 2023 610
5.36.3 Jumlah Usaha Pertanian Perorangan Tanaman Jeruk Menurut Kecamatan dan Sistem Pemanenan (unit), 2023
Number of Oranges Individual Agricultural Holdings by District and Harvesting System (units), 2023 611
5.36.4 Jumlah Usaha Pertanian Perorangan Tanaman Pisang Menurut Kecamatan dan Sistem Pemanenan (unit), 2023

https://sulbar.kab.bps.go.id

Number of Bananas Individual Agricultural Holdings by District and Harvesting System (units), 2023 612

5.36.5 Jumlah Usaha Pertanian Perorangan Tanaman Mangga Menurut Kecamatan dan Sistem Pemanenan (unit), 2023
Number of Mangoes Individual Agricultural Holdings by District and Harvesting System (units), 2023 613

5.36.6 Jumlah Usaha Pertanian Perorangan Tanaman Pepaya Menurut Kecamatan dan Sistem Pemanenan (unit), 2023
Number of Papaya Individual Agricultural Holdings by District and Harvesting System (units), 2023 614

5.36.7 Jumlah Usaha Pertanian Perorangan Tanaman Nenas Menurut Kecamatan dan Sistem Pemanenan (unit), 2023
Number of Pineapples Individual Agricultural Holdings by District and Harvesting System (units), 2023 615

5.36.8 Jumlah Usaha Pertanian Perorangan Tanaman Durian Menurut Kecamatan dan Sistem Pemanenan (unit), 2023
Number of Durian Individual Agricultural Holdings by District and Harvesting System (units), 2023 616

5.37 Persentase Rumah Tangga Usaha Hortikultura Tahunan Menurut Kecamatan dan Pemanfaatan Produksi (%), 2023
Percentage of Permanent Horticulture Households by District and Production Utilization (%), 2023 617

5.38 Persentase Usaha Pertanian Perorangan Hortikultura Tahunan Menurut Kecamatan dan Pemanfaatan Produksi (%), 2023
Percentage of Permanent Horticulture Individual Agricultural Holdings by District and Production Utilization (%), 2023 618

6. MANAJEMEN USAHA PERTANIAN/*AGRICULTURAL HOLDING MANAGEMENT*

6.1 Jumlah Rumah Tangga Usaha Pertanian yang Menggunakan Bibit Rekayasa Genetika Menurut Kecamatan dan Subsektor (rumah tangga), 2023
Number of Agricultural Households Using Genetically Modified Seeds by District and Subsector (households), 2023 633

6.2 Jumlah Usaha Pertanian Perorangan yang Menggunakan Bibit Rekayasa Genetika Menurut Kecamatan dan Subsektor (unit), 2023
Number of Individual Agricultural Holdings Using Genetically Modified Seeds by District and Subsector (units), 2023 634

6.3 Jumlah Rumah Tangga Usaha Pertanian yang Tanamannya Berada di Bawah Pelindung Menurut Kecamatan dan Subsektor (rumah tangga), 2023
Number of Agricultural Households with Plants Under Protection by District and Subsector (households), 2023 635

6.4 Jumlah Usaha Pertanian Perorangan yang Tanamannya Berada di Bawah Pelindung Menurut Kecamatan dan Subsektor (unit), 2023

https://sulsel.bps.go.id

Number of Individual Agricultural Holdings with Plants Under Protection by District and Subsector (units), 2023 636

6.5 Jumlah Rumah Tangga Usaha Pertanian yang Mendapatkan Penyuluhan dari Aparat/Pihak Dinas Pertanian Setempat Menurut Kecamatan dan Subsektor (rumah tangga), 2023
Number of Agricultural Households Receiving Extension Services from Local Agricultural Authorities/Agencies by District and Subsector (household), 2023 637

6.6 Jumlah Usaha Pertanian Perorangan yang Mendapatkan Penyuluhan dari Aparat/Pihak Dinas Pertanian Setempat Menurut Kecamatan dan Subsektor (unit), 2023
Number of Individual Agricultural Holdings Receiving Extension Services from Local Agricultural Authorities/Agencies by District and Subsector (units), 2023 639

6.7 Jumlah Rumah Tangga Usaha Pertanian Menurut Kecamatan dan Keikutsertaan Program Perhutanan Sosial (rumah tangga), 2023
Number of Agricultural Households by District and Participation in the Social Forestry Program (households), 2023 641

6.8 Jumlah Usaha Pertanian Perorangan Menurut Kecamatan dan Keikutsertaan Program Perhutanan Sosial (unit), 2023
Number of Individual Agricultural Holdings by District and Participation in the Social Forestry Program (units), 2023 642

6.9 Jumlah Rumah Tangga Usaha Pertanian yang Mengikuti Program Perhutanan Sosial Menurut Kecamatan dan Skema Perhutanan Sosial (rumah tangga), 2023
Number of Agricultural Households Participating in the Social Forestry Program by District and Social Forestry Scheme (households), 2023 643

6.10 Jumlah Usaha Pertanian Perorangan yang Mengikuti Program Perhutanan Sosial Menurut Kecamatan dan Skema Perhutanan Sosial (unit), 2023
Number of Individual Agricultural Holdings Participating in the Social Forestry Program by District and Social Forestry Scheme (units), 2023 645

6.11 Jumlah Rumah Tangga Usaha Pertanian yang Mengikuti Program Perhutanan Sosial dan Menggunakan Lahan dari Perhutanan Sosial Menurut Kecamatan dan Subsektor (rumah tangga), 2023
Number of Agricultural Households Participating in the Social Forestry Program and Utilizing Land from Social Forestry by District and Subsector (households), 2023 647

6.12 Jumlah Usaha Pertanian Perorangan yang Mengikuti Program Perhutanan Sosial dan Menggunakan Lahan dari Perhutanan Sosial Menurut Kecamatan dan Subsektor (unit), 2023
Number of Individual Agricultural Holdings Participating in the Social Forestry Program and Utilizing Land from Social Forestry by District and Subsector (units), 2023 649

https://kalbongkab.bps.go.id

6.13 Jumlah Rumah Tangga Usaha Pertanian Menurut Kecamatan dan Kegiatan Penanaman/Pemanfaatan Tanaman Kehutanan dengan Tanaman Pertanian Lainnya/Peternakan/Perikanan dalam Satu Bidang (Agroforestri) (rumah tangga), 2023
Number of Agricultural Households by District and Activities Planting/Utilizing Forestry Plants with Other Agricultural Crops/Livestock/Fisheries in One Field (Agroforestry) (households), 2023 651

6.14 Jumlah Usaha Pertanian Perorangan Menurut Kecamatan dan Kegiatan Penanaman/Pemanfaatan Tanaman Kehutanan dengan Tanaman Pertanian Lainnya/Peternakan/Perikanan dalam Satu Bidang (Agroforestri) (unit), 2023
Number of Individual Agricultural Holdings by District and Activities Planting/ Utilizing Forestry Plants with Other Agricultural Crops/Livestock/Fisheries in One Field (Agroforestry) (units), 2023 652

6.15 Jumlah Rumah Tangga Usaha Pertanian Menurut Kecamatan dan Keanggotaan Kelompok Tani/Kelompok Peternak/Kelompok Nelayan (rumah tangga), 2023
Number of Agricultural Households by District and Membership of Farmer Groups/Breeder Groups/Fisherman Groups (households), 2023 653

6.16 Jumla Usaha Pertanian Perorangan Menurut Kecamatan dan Keanggotaan Kelompok Tani/Kelompok Peternak/Kelompok Nelayan (unit), 2023
Number of Individual Agricultural Holdings by District and Membership of Farmer Groups/Breeder Groups/Fisherman Groups (units), 2023 654

6.17 Jumlah Rumah Tangga Usaha Pertanian Menurut Kecamatan dan Bagian dari Kemitraan atau Pertanian Plasma (rumah tangga), 2023
Number of Agricultural Households by District and Involvement in Partnership or Plasma Farming (households), 2023 655

6.18 Jumlah Usaha Pertanian Perorangan Menurut Kecamatan dan Bagian dari Kemitraan atau Pertanian Plasma (unit), 2023
Number of Individual Agricultural Holdings by District and Involvement in Partnership or Plasma Farming (units), 2023 656

6.19 Jumlah Rumah Tangga Usaha Pertanian Menurut Kecamatan dan Penggunaan Pupuk (rumah tangga), 2023
Number of Agricultural Households by District and Fertilizer Use (households), 2023 657

6.20 Jumlah Usaha Pertanian Perorangan Menurut Kecamatan dan Penggunaan Pupuk (unit), 2023
Number of Individual Agricultural Holdings by District and Fertilizer Use (units), 2023 658

6.21 Jumlah Rumah Tangga Usaha Pertanian Menurut Kecamatan dan Penggunaan Pestisida (rumah tangga), 2023
Number of Agricultural Households by District and Pesticide Use (households), 2023 659

https://kubangkab.bps.go.id

6.22 Jumlah Usaha Pertanian Perorangan Menurut Kecamatan dan Penggunaan Pestisida (unit), 2023
Number of Individual Agricultural Holdings by District and Pesticide Use (units), 2023 660

6.23 Jumlah Rumah Tangga Usaha Pertanian Menurut Kecamatan dan Aktivitas Pencatatan/Pembukuan untuk Kegiatan Usaha Pertanian (rumah tangga), 2023
Number of Agricultural Households by District and Recording/Bookkeeping Activities for Agricultural Business Operations (households), 2023 661

6.24 Jumlah Usaha Pertanian Perorangan Menurut Kecamatan dan Aktivitas Pencatatan/Pembukuan untuk Kegiatan Usaha Pertanian (unit), 2023
Number of Individual Agricultural Holdings by District and Recording/ Bookkeeping Activities for Agricultural Business Operations (units), 2023 662

6.25 Jumlah Rumah Tangga Usaha Pertanian Menurut Kecamatan dan Persentase Pendapatan Pertanian terhadap Total Pendapatan (rumah tangga), 2023
Number of Agricultural Households by District and Receipt of Assistance for Agricultural Businesses (households), 2023 663

6.26 Jumlah Usaha Pertanian Perorangan Menurut Kecamatan dan Persentase Pendapatan Pertanian terhadap Total Pendapatan (unit), 2023
Number of Individual Agricultural Holdings by District and Percentage of Agricultural Income to Total Income (units), 2023 664

6.27 Jumlah Rumah Tangga Usaha Pertanian Menurut Kecamatan dan Penerimaan Bantuan untuk Usaha Pertanian (rumah tangga), 2023
Number of Agricultural Households by District and Receipt of Assistance for Agricultural Businesses (households), 2023 665

6.28 Jumlah Usaha Pertanian Perorangan Menurut Kecamatan dan Penerimaan Bantuan untuk Usaha Pertanian (unit), 2023
Number of Individual Agricultural Holdings by District and Receipt of Assistance for Agricultural Businesses (units), 2023 666

6.29 Jumlah Rumah Tangga Usaha Pertanian yang Mendapatkan Bantuan Untuk Usaha Pertanian Perorangan Menurut Kecamatan dan Jenis Bantuan (rumah tangga), 2023
Number of Agricultural Households Receiving Assistance for Individual Agricultural Holdings by District and Type of Assistance (households), 2023 667

6.30 Jumlah Usaha Pertanian Perorangan yang Mendapatkan Bantuan Untuk Usaha Pertanian Menurut Kecamatan dan Jenis Bantuan (unit), 2023
Number of Individual Agricultural Holdings Receiving Assistance for Agricultural Businesses by District and Type of Assistance (units), 2023 669

https://bangkabelitungkab.bps.go.id

6.31 Jumlah Rumah Tangga Usaha Pertanian Menurut Kecamatan dan Kepemilikan Akses Terhadap Kredit Usaha Rakyat (KUR) Pertanian (rumah tangga), 2023
Number of Agricultural Households by District and Ownership of Access to People's Business Credit for Agriculture (households), 2023 671

6.32 Jumlah Usaha Pertanian Perorangan Menurut Kecamatan dan Kepemilikan Akses Terhadap Kredit Usaha Rakyat (KUR) Pertanian (unit), 2023
Number of Individual Agricultural Holdings by District and Ownership of Access to People's Business Credit for Agriculture (units), 2023 672

6.33 Jumlah Rumah Tangga Usaha Pertanian Menurut Kecamatan dan Perlindungan Asuransi untuk Usaha Pertanian (rumah tangga), 2023
Number of Agricultural Households by District and Insurance Coverage for Agricultural Businesses (households), 2023 673

6.34 Jumlah Usaha Pertanian Perorangan Menurut Kecamatan dan Perlindungan Asuransi untuk Usaha Pertanian (unit), 2023
Number of Individual Agricultural Holdings by District and Insurance Coverage for Agricultural Businesses (units), 2023 674

6.35 Jumlah Rumah Tangga Usaha Perkebunan Menurut Kecamatan dan Kepemilikan Surat Tanda Daftar Usaha Perkebunan Untuk Budi Daya (STD-B) (rumah tangga), 2023
Number of Estate Crop Cultivation Households by District and Ownership of the Certificate of Registration for Plantation Cultivation (households), 2023 675

6.36 Jumlah Usaha Pertanian Perorangan Perkebunan Menurut Kecamatan dan Kepemilikan Surat Tanda Daftar Usaha Perkebunan Untuk Budi Daya (STD-B) (unit), 2023
Number of Estate Crop Individual Agricultural Holdings by District and Ownership of the Certificate of Registration for Plantation Cultivation (units), 2023 676

6.37 Jumlah Rumah Tangga Usaha Pertanian Menurut Kecamatan dan Penggunaan Lahan Terbatas untuk Usaha Pertanian (rumah tangga), 2023
Number of Agricultural Households by District and Limited Land Use for Agricultural Businesses (households), 2023 677

6.38 Jumlah Usaha Pertanian Perorangan Menurut Kecamatan dan Penggunaan Lahan Terbatas untuk Usaha Pertanian (unit), 2023
Number of Individual Agricultural Holdings by District and Limited Land Use for Agricultural Businesses (units), 2023 678

6.39 Jumlah Rumah Tangga Usaha Pertanian Menurut Kecamatan dan Penggunaan Media Pot dan Sejenisnya untuk Usaha Pertanian (rumah tangga), 2023
Number of Agricultural Households by District and the Use of Potting Media and Similar Materials for Agricultural Businesses (households), 2023 679

https://jabar.bps.go.id

6.40 Jumlah Usaha Pertanian Perorangan Menurut Kecamatan dan Penggunaan Media Pot dan Sejenisnya untuk Usaha Pertanian (unit), 2023
Number of Individual Agricultural Holdings by District and the Use of Potting Media and Similar Materials for Agricultural Businesses (units), 2023..... 680

6.41 Jumlah Rumah Tangga Usaha Pertanian Menurut Kecamatan dan Penggunaan Teknologi Hidroponik, Aquaponik, Vertikulture, Media Terpal, dan Sejenisnya (rumah tangga), 2023
Number of Agricultural Households by District and the Use of Hydroponic, Aquaponic, Verticulture, Tarpaulin Media and Similar Technology (households), 2023 681

6.42 Jumlah Usaha Pertanian Perorangan Menurut Kecamatan dan Penggunaan Teknologi Hidroponik, Aquaponik, Vertikulture, Media Terpal, dan Sejenisnya (unit), 2023
Number of Individual Agricultural Holdings by District and the Use of Hydroponic, Aquaponic, Verticulture, Tarpaulin Media and Similar Technology (units), 2023..... 682

https://subangkab.bps.go.id

Daftar **Gambar**
List of Figure

Gambar
Figure

Halaman
Page

1.1 Infografis Penjelasan Umum Sensus Pertanian 2023
General Explanation of the 2023 Census of Agriculture 9

1.2 Usaha Pertanian 2023
Agricultural Holdings in 2023 10

2.1 Sebaran Usaha Pertanian Perorangan (UTP) di Kabupaten Subang, 2023
Distribution of Individual Agricultural Holding in Subang Regency, 2023 24

2.2 Sebaran Perusahaan Pertanian Berbadan Hukum (UPB) di Kabupaten Subang, 2023
Distribution of Agicultural Corporation in Subang Regency, 2023 24

2.3 Sebaran Usaha Pertanian Lainnya (UTL) di Kabupaten Subang, 2023
Distribution of Other Agricultural Holding in Subang Regency, 2023 25

2.4 Sebaran Rumah Tangga Usaha Pertanian (RTUP) di Kabupaten Subang, 2023
Distribution of Agricultural Households in Subang Regency, 2023 25

https://subangkab.bps.go.id

https://subangkab.bps.go.id

BAB 1
CHAPTER

PENJELASAN UMUM SENSUS PERTANIAN 2023

GENERAL EXPLANATION OF THE 2023 CENSUS OF AGRICULTURE

https://lsbangkab.bps.go.id

https://subangkab.bps.go.id

Latar Belakang

Sektor pertanian memiliki potensi untuk berkontribusi signifikan terhadap ekonomi nasional. Fakta bahwa masih terjadi penyerapan tenaga kerja yang tinggi di sektor pertanian, serta sumbangan devisa yang cukup besar dari sektor agribisnis yang berkembang pesat dan penyediaan bahan baku untuk industri hilir, menunjukkan ketahanan sektor pertanian dalam menghadapi pandemi Covid-19. Mengingat situasi ini, penyediaan data sektor pertanian yang akurat dan tepat waktu sangatlah penting karena dapat membantu pemerintah dan pemangku kepentingan dalam merencanakan dan mengembangkan kebijakan baik untuk kepentingan domestik maupun pembangunan nasional, sehingga dapat digunakan sebagai referensi.

Data statistik dasar sektor pertanian yang komprehensif diperoleh melalui pelaksanaan Sensus Pertanian. Sesuai dengan ketentuan Undang-Undang Nomor 16 tahun 1997, tugas utama dan tanggung jawab untuk menyelenggarakan Sensus Pertanian diberikan kepada Badan Pusat Statistik (BPS).

Sensus Pertanian 2023 (ST2023) diinisiasi untuk mengakomodasi variabel yang diperlukan guna menyajikan data pertanian yang sangat dinamis. Ini bertujuan untuk memenuhi kebutuhan data di tingkat nasional dan internasional, serta dirancang agar hasilnya sesuai dengan standar internasional, mengacu pada program *Food and Agricultural Organization* (FAO) yang dikenal dengan *World Programme for the Census of Agriculture* (WCA) 2020. Oleh karena itu, ST2023 diharapkan dapat menyajikan data yang dapat dibandingkan secara internasional.

Background

The agricultural sector has the potential to contribute significantly to the national economy. The fact that there is still a high level of labor absorption in the agricultural sector, along with substantial foreign exchange contributions from the rapidly growing agribusiness sector and the provision of raw materials for downstream industries, demonstrates the resilience of the agricultural sector facing the Covid-19 pandemic. Given this situation, provision of accurate and timely data on agricultural sector is crucial, as it can assist the government and stakeholders in planning and developing policies for both domestic interests and national development, serving as a valuable reference.

Comprehensive basic statistical data on the agricultural sector is obtained through the implementation of the Census of Agriculture. In accordance with the provisions of Law Number 16 of 1997, the main task and responsibility for conducting the Census of Agriculture are entrusted to the BPS-Statistics Indonesia.

The 2023 Census of Agriculture (ST2023) is initiated to accommodate the necessary variables to present highly dynamic agricultural data. It aims to meet data needs at both national and international levels, and it is designed to produce results that align with international standards, referring to the Food and Agricultural Organization (FAO) program known as the World Programme for the Census of Agriculture (WCA) 2020. Therefore, it is anticipated that ST2023 will present data that can be compared internationally.

https://sulteng.kantorstatistik.id/

Tujuan ST2023

Sesuai rekomendasi FAO dalam publikasi "World Programme for the Census of Agriculture 2020", maka tujuan dari Sensus Pertanian Tahun 2023 adalah:

1. Menyediakan data struktur pertanian sampai unit-unit administrasi terkecil;
2. Menyediakan data yang dapat digunakan sebagai tolok ukur statistik pertanian saat ini;
3. Menyediakan kerangka sampel untuk survei pertanian lanjutan.

Beberapa *output* dari hasil ST2023 yaitu:

1. Tersedianya sistem pengumpulan data pertanian yang terintegrasi dan berkelanjutan dengan Sensus Pertanian sebagai aransemen utama dan Survei Pertanian Terintegrasi (SITASI) sebagai data pelengkap tahunan diantara dua sensus;
2. Tersedianya data Statistik Pertanian baik dalam bentuk tabel dan spasial;
3. Tersedianya data pertanian yang komprehensif dan memenuhi data-data kewilayahan;
4. Terpenuhinya data pertanian untuk agenda global misalnya Indikator SDGs di sektor pertanian dan isu strategis yang ada di RPJMN;
5. Pemanfaatan *cost effective data collection tools and methodology* yang direkomendasikan FAO seperti penggunaan *Computer-Assisted Personal Interview* (CAPI) dan *Computer Aided Web Interviewing* (CAWI);
6. Pemanfaatan data administrasi.

Cakupan Wilayah dan Kegiatan

Unit usaha pertanian yang dicakup dalam ST2023 mencakup Usaha Pertanian Perorangan (UTP), Perusahaan Pertanian Berbadan Hukum (UPB), dan Usaha Pertanian Lainnya (UTL).

Objectives of ST2023

In accordance with the FAO recommendations outlined in the publication "World Programme for the Census of Agriculture 2020," the objectives of the Census of Agriculture in 2023 are as follows:

1. *Provide agricultural structure data down to the smallest administrative units.*
2. *Supply data that can be used as a benchmark for current agricultural statistics.*
3. *Provide sample frames for subsequent agricultural surveys.*

Several outputs from the results of ST2023 include:

1. *The availability of an integrated and sustainable agricultural data collection system, with the Census of Agriculture as the main arrangement and Agricultural Integrated Survey (AGRIS/SITASI) as annual supplementary data between two censuses.*
2. *Availability of Agricultural Statistics data in both tabular and spatial forms.*
3. *Availability of comprehensive agricultural data that meets regional data requirements.*
4. *Fulfillment of agricultural data for global agendas, such as SDGs indicators in the agricultural sector and strategic issues in the National Medium-Term Development Plan (RPJMN).*
5. *Utilization of cost-effective data collection tools and methodologies recommended by FAO, such as the use of Computer-Assisted Personal Interview (CAPI) and Computer Aided Web Interviewing (CAWI).*
6. *Utilization of administrative data.*

Coverage of Areas and Activities

The agricultural holding encompassed in ST2023 include Individual Agricultural Holding (UTP), Agricultural Corporation (UPB), and Other Agricultural Holding (UTL).

https://subangkab.bps.go.id

Dalam pelaksanaan ST2023, petugas akan bekerja di satuan wilayah kerja yang ditetapkan dalam Satuan Lingkungan Setempat (SLS). SLS yang digunakan adalah SLS hasil Sensus Penduduk 2020 yang mencakup muatan keluarga dari SP2020, termasuk wilayah non-SLS yang sudah terisi muatan. Untuk memastikan efektivitas dan efisiensi dalam mekanisme sensus, perlu dilakukan pembagian wilayah SLS sesuai dengan muatan yang ada di setiap SLS. Penetapan wilayah konsentrasi pertanian dalam SLS didasarkan pada data perkiraan muatan dari pembaruan Wilayah Kerja Statistik (Wilkerstat) tahun 2022 yang mencakup informasi jumlah keluarga/KK dan jumlah keluarga tani/KK tani di suatu wilayah SLS/Non-SLS.

Pengaturan wilayah untuk pencacahan unit usaha pertanian perorangan (UTP) terdiri dari pembagian wilayah CAPI dan *Paper Assisted Personal Interviewing* (PAPI). Pendataan pada ibu kota Kecamatan di seluruh Indonesia dan seluruh wilayah di DKI Jakarta menggunakan metode CAPI, sementara wilayah lainnya menggunakan metode PAPI.

Metodologi

Pelaksanaan pencacahan dalam ST2023 menerapkan dua metode pengumpulan data, yaitu metode *door to door* dan metode *snowball*. Metode *door to door* merupakan cara pengumpulan data dengan mengunjungi setiap unit observasi dalam setiap area sampel enumerasi. Sementara itu, metode *snowball* adalah cara pengumpulan data dengan mengunjungi hanya unit observasi yang diidentifikasi sebagai unit observasi yang memenuhi syarat.

Dalam pencacahan lengkap pada unit usaha pertanian perorangan (UTP), cakupan Satuan Lingkungan Setempat (SLS) melibatkan SLS yang memiliki muatan KK/KK tani dan sudah diklasifikasikan ke dalam wilayah konsentrasi dan non-konsentrasi

During the implementation of ST2023, fieldworkers will operate in designated work areas known as Local Administrative Units (SLS). The SLS utilized is derived from the 2020 Population Census and includes the family size from SP2020, encompassing both SLS and non-SLS areas that have already been filled with the data. To ensure the effectiveness and efficiency of the census mechanism, it is necessary to divide the SLS areas according to the size in each SLS. The determination of agricultural concentration areas within the SLS is based on estimated size data from the 2022 update of Enumeration Area (Wilkerstat), including information on the number of families/households (KK) and the number of farmer families (KK tani) in a specific SLS/Non-SLS area.

The arrangement of areas for the enumeration of individual agricultural holding (UTP) consists of dividing the areas into CAPI and Paper Assisted Personal Interviewing (PAPI) categories. Data collection in the provincial capitals throughout Indonesia and the entire DKI Jakarta region employ the CAPI method, while other regions utilize the PAPI method.

Methodology

The implementation of enumeration in ST2023 employs two data collection methods: door-to-door and snowball methods. The door-to-door method involves visiting each observation unit in each enumeration sample area. Meanwhile, the snowball method collects data by visiting only observation units identified as eligible observation units.

In the complete enumeration of individual agricultural holding (UTP), the coverage of Local Administrative Units (SLS) involves SLS with family/household (KK/KK tani) loads and has been classified into concentration and non-concentration areas of agriculture. Enumeration of UTP in agricultural concentration areas of SLS

https://sumengkar.bps.go.id

pertanian. Pencacahan UTP di wilayah SLS konsentrasi pertanian dilakukan dengan metode *door to door*, sedangkan di wilayah SLS non-konsentrasi, pencacahan UTP dilakukan dengan metode *snowball*.

Pendekatan pengumpulan data untuk Usaha Pertanian Perorangan (UTP) disesuaikan dengan ketersediaan jaringan internet di setiap kabupaten/kota di tiap Kecamatan. Pada ibukota Kecamatan di seluruh Indonesia dan seluruh wilayah DKI Jakarta, pencacahan UTP dilakukan dengan menggunakan moda CAPI, sementara di wilayah kabupaten/kota lainnya menggunakan PAPI sebagai moda pencacahan.

Kegiatan ST2023 meliputi tujuh subsektor pertanian, yaitu:

1. Subsektor tanaman pangan,
2. Subsektor tanaman hortikultura,
3. Subsektor tanaman perkebunan,
4. Subsektor peternakan,
5. Subsektor perikanan,
6. Subsektor kehutanan, dan
7. Subsektor jasa pertanian.

Sedangkan kegiatan pertanian yang dicakup meliputi:

1. Budi daya tanaman, yaitu: padi, palawija, hortikultura (sayuran, buah-buahan, tanaman hias, dan tanaman obat), perkebunan, kehutanan (antara lain: kayu, getah, rotan, dll).
2. Budi daya Ternak/Unggas.
3. Budi daya ikan dan penangkapan ikan.
4. Penangkaran Tumbuhan dan Satwa Liar, Perburuan dan penangkapan satwa liar, dan pemungutan hasil hutan.
5. Jasa pertanian.

Konsep dan Definisi

Dalam pelaksanaan Sensus Pertanian 2023, konsep dan definisi berperan memberikan kerangka kerja yang jelas dan konsisten untuk pengumpulan data, interpretasi, dan analisis hasil Sensus Pertanian 2023. Beberapa konsep dan definisi

is carried out using the door-to-door method, while in non-concentration areas of SLS, UTP enumeration is conducted using the snowball method.

The data collection approach for Individual Agricultural Holding (UTP) is adapted based on the availability of internet networks in each regency/municipality in each province. In the provincial capitals throughout Indonesia and the entire DKI Jakarta region, UTP enumeration is conducted using the CAPI method, while in other regency/municipality areas, PAPI is used as the enumeration method.

ST2023 activities encompass seven agricultural sub-sectors:

1. *Food crops sub-sector,*
2. *Horticultural crops sub-sector,*
3. *Estate crops sub-sector,*
4. *Livestock sub-sector,*
5. *Fisheries sub-sector,*
6. *Forestry sub-sector, and*
7. *Agricultural services sub-sector.*

The agricultural activities covered include:

1. *Cultivation of crops, including paddy, secondary food crops, horticulture (vegetables, fruits, ornamental plants, and medicinal plants), estate crops, and forestry (including wood, rubber, rattan, etc.).*
2. *Livestock/Poultry Farming.*
3. *Aquaculture and capture fishery.*
4. *Plant and Wildlife Breeding, Hunting and capturing wild animals, and harvesting forest products.*
5. *Agricultural services.*

Concept and Definition

In the implementation of the 2023 Census of Agriculture, concepts and definitions play a crucial role in providing a clear and consistent framework for the collection, interpretation, and analysis of data from the 2023 Census of Agriculture. Some common concepts and definitions used in the implementation of the 2023 Census of Agriculture are as follows:

https://subangkab.bps.go.id

yang umum digunakan pada pelaksanaan Sensus Pertanian 2023 sebagai berikut:

1. **Subsektor pertanian** merupakan bagian/anak sektor pertanian dalam kegiatan statistik pertanian, mencakup: 1. Subsektor tanaman pangan, 2. Subsektor tanaman hortikultura, 3. Subsektor tanaman perkebunan, 4. Subsektor peternakan, 5. Subsektor perikanan, 6. Subsektor kehutanan, dan 7. Subsektor jasa pertanian.
2. **Jenis Usaha** adalah pengelompokkan jenis unit usaha pertanian yang meliputi Usaha Pertanian Perorangan (UTP), Perusahaan Pertanian Berbadan Hukum (UPB), dan Usaha Pertanian Lainnya (UTL).
3. **Usaha Pertanian Perorangan (UTP)** adalah Banyaknya unit usaha pertanian yang dikelola oleh satu orang yang memiliki tanggung jawab teknis, yuridis, dan ekonomis untuk unit pertanian tersebut. Orang tersebut dapat melakukan semua tanggung jawab secara langsung, atau mendelegasikan yang terkait dengan pengelolaan kerja sehari-hari kepada seorang manajer (tidak berbadan hukum). Usaha pertanian mencakup usaha di subsektor tanaman pangan, hortikultura, perkebunan, peternakan, perikanan, kehutanan.
4. **Perusahaan Pertanian Berbadan Hukum (UPB)** adalah setiap bentuk usaha yang menjalankan jenis usaha di sektor pertanian yang bersifat tetap dan terus-menerus, yang didirikan dengan tujuan memperoleh laba yang pendirian perusahaan dilindungi hukum atau ijin dari instansi yang berwenang minimal pada tingkat kabupaten/kota, untuk setiap tahapan kegiatan budi daya pertanian seperti: pemupukan, pemeliharaan dan pemanenan.
5. **Usaha Pertanian Lainnya (UTL)** adalah usaha pertanian yang dikelola oleh bukan perorangan maupun bukan perusahaan

1. ***Agricultural subsector*** *is a part or branch of the agricultural sector in agricultural statistical activities, including: 1. Food crop subsector, 2. Horticultural crop subsector, 3. Estate crop subsector, 4. Livestock subsector, 5. Fisheries subsector, 6. Forestry subsector, and 7. Agricultural services subsector.*
2. ***Type of holding*** *is the classification of types of agricultural holdings, including Individual Agricultural Holding (UTP), Agricultural Corporation (UPB), and Other Agricultural Holding (UTL).*
3. ***Individual Agricultural Holding*** *represents the number of agricultural holding managed by one person who has technical, juridical, and economic responsibility for the agricultural holding. This person may perform all responsibilities directly or delegate those related to day-to-day management to a manager (without a legal entity). Agricultural holding include activities in the food crop, horticultural crop, estate crop, livestock, fisheries, and forestry subsectors.*
4. ***Agricultural Corporation*** *refers to any form of enterprise conducting agricultural activities that are permanent and continuous, established with the aim of making a profit, and its establishment is legally protected or permitted by the authorized agency at least at the regency/ municipality level. This includes various stages of agricultural cultivation activities such as fertilization, maintenance, and harvesting.*
5. ***Other Agricultural Holding*** *is an agricultural enterprise managed by neither an individual nor a agricultural corporation, formed based on common interests, similar environmental conditions*

https://kotabengkab.bps.go.id

pertanian, yang dibentuk atas dasar kesamaan kepentingan, kesamaan kondisi lingkungan (sosial/ekonomi/sumberdaya) dan keakraban untuk meningkatkan produktivitas usaha tani dan kesejahteraan anggotanya dalam mengusahakan lahan usaha pertanian secara bersama pada satu hamparan atau kawasan tertentu. Contoh bentuk entitas usaha pertanian lainnya: pondok pesantren, lembaga pemasyarakatan, kantor pemerintah/swasta, komplek TNI, kelompok tani yang usahanya dilakukan secara bersama.

6. **Rumah Tangga Usaha Pertanian** adalah rumah tangga yang memelihara/menguasai/melakukan kegiatan pertanian dengan tujuan sebagian atau seluruh hasilnya untuk dijual/ditukar.
7. **Tanda-tanda**
   - Tidak ada atau nol : –
   - Data dapat diabaikan : ~0
   - Tanda decimal : ,
   - Tidak dapat ditampilkan : NA
8. **Data dengan keterangan NA (*not applicable*)** adalah data yang tidak dapat ditampilkan karena jumlah usahanya kurang dari 3 unit/kelompok. Data tersebut dapat digolongkan data pribadi yang secara hukum tidak dapat dipublikasikan. Data agregat pada tabel di publikasi ini mencakup data dengan keterangan NA. BPS terus berkomitmen untuk melindungi data pribadi.

(social/economic/resources), and camaraderie to improve the productivity of farming and the welfare of its members in jointly managing agricultural land on one expanse or certain area. Examples of other agricultural enterprise entities include Islamic boarding schools, correctional institutions, government/private offices, military complexes, and farmer groups engaged in joint farming activities.

6. ***Agricultural household*** *is a household that raises/controls/engages in agricultural activities with the aim of selling/exchanging some or all of its produce.*
7. **Symbols**
   - *Null or zero* : –
   - *Data negligible* : ~0
   - *Decimal point* : ,
   - *Not applicable* : NA
8. ***Data labeled as NA (not applicable)*** *are data that cannot be displayed due to the small number of holdings, which is less than 3 units. These data can be classified as personal data that cannot be legally disclosed. The aggregate data in the tables in this publication includes data labeled as NA. BPS remains committed to protecting personal data.*

https://subangkab.bps.go.id

Gambar / *Figures* 1.1 Infografis Penjelasan Umum Sensus Pertanian 2023
General Explanation of the 2023 Census of Agriculture



Gambar 1.2 Usaha Pertanian 2023
Figures *Agricultural Holdings in 2023*

BAB 2
CHAPTER

https://subangkab.bps.go.id

USAHA PERTANIAN 2023
AGRICULTURAL HOLDING IN 2023

https://subangkab.bps.go.id

PENJELASAN TEKNIS

1. **Jumlah Rumah Tangga Usaha Pertanian (RTUP)** adalah banyaknya rumah tangga yang melakukan minimal satu jenis kegiatan pertanian dengan tujuan sebagian atau seluruh hasilnya untuk dijual/ditukar (khusus tanaman pangan termasuk yang seluruhnya dikonsumsi sendiri).

2. **Jumlah Perusahaan Pertanian Berbadan Hukum (UPB)** adalah banyaknya setiap bentuk usaha yang menjalankan jenis usaha di sektor pertanian yang bersifat tetap dan terus-menerus, yang didirikan dengan tujuan memperoleh laba yang pendirian perusahaan dilindungi hukum atau ijin dari instansi yang berwenang minimal pada tingkat kabupaten/kota, untuk setiap tahapan kegiatan budi daya pertanian seperti: pemupukan, pemeliharaan, dan pemanenan.

3. **Jumlah Usaha Pertanian Lainnya (UTL)** adalah banyaknya usaha pertanian yang dikelola oleh bukan perorangan maupun bukan perusahaan pertanian, yang dibentuk atas dasar kesamaan kepentingan, kesamaan kondisi lingkungan (sosial/ekonomi/ sumberdaya) dan keakraban untuk meningkatkan produktivitas usaha tani dan kesejahteraan anggotanya dalam mengusahakan lahan usaha pertanian secara bersama pada satu hamparan atau kawasan tertentu. Contoh bentuk entitas usaha pertanian lainnya: pondok pesantren, lembaga pemasyarakatan, kantor pemerintah/swasta, komplek TNI, kelompok tani yang usahanya dilakukan secara bersama.

4. **Petani** adalah warga negara Indonesia perseorangan dan/atau beserta keluarganya yang melakukan usaha tani di bidang tanaman pangan, hortikultura, perkebunan, dan/atau peternakan (Permentan Nomor 4 Tahun 2019).

TECHNICAL NOTES

1. ***Number of Agricultural Households*** *is the number of households that carry out at least one type of agricultural activity with the purpose of selling/exchanging some or all of the results at the business risk (for food crops, including those consumed entirely by themselves).*

2. ***Number of Agricultural Corporations*** *is the number of corporations carrying out permanent, continuous types of business in the agricultural sector, which are established with the purpose of making a profit, the establishment of the company is protected by law or permits from the competent authority, at least at the regency/municipality level, for each stage of agricultural cultivation activities such as fertilization, maintenance and harvesting.*

3. ***Number of Other Agricultural Holdings*** *is the number of agricultural holding managed by non-individuals or nonagricultural corporations, which is established on the basis of similar interests, similar environmental conditions (social/economic/resources) and camaraderie to increase the productivity of farming and the welfare of their members in cultivating agricultural land jointly on one stretch or certain areas. Examples of other agricultural holdings: Islamic boarding schools, correctional institutions, government/private offices, The Indonesian National Armed Forces (TNI) complexes, farmer groups with joint agricultural cultivation activities.*

4. ***Farmer*** *according to Ministerial Regulation of Ministry of Agriculture Number 4 of 2019 are Indonesia citizen and/or their family who cultivated agriculture in food crops, horticultural crops, estate crops, and/or livestock.*

https://sumbangkab.bps.go.id

5. **Jumlah Rumah Tangga Petani** adalah banyaknya rumah tangga yang minimal salah satu anggota rumah tangganya melakukan kegiatan di subsektor tanaman pangan, hortikultura, perkebunan, atau peternakan.

6. **Jumlah Rumah Tangga Usaha Tanaman Pangan** adalah banyaknya rumah tangga yang melakukan kegiatan pertanian yang menghasilkan produk tanaman pangan (padi dan palawija), termasuk usaha pembibitan tanaman pangan dan bukan sebagai buruh tani atau pekerja keluarga.

7. **Jumlah Rumah Tangga Usaha Hortikultura** adalah banyaknya rumah tangga yang melakukan kegiatan usaha hortikultura yang menghasilkan produk tanaman sayuran, tanaman buah-buahan, tanaman hias, dan tanaman obat dengan tujuan sebagian atau seluruh hasilnya dijual/ditukar atas risiko usaha.

8. **Jumlah Rumah Tangga Usaha Perkebunan** adalah banyaknya rumah tangga yang melakukan kegiatan budi daya tanaman perkebunan, termasuk pembibitan tanaman perkebunan, dengan tujuan sebagian atau seluruh hasilnya untuk dijual/ditukar atas risiko usaha.

9. **Jumlah Rumah Tangga Usaha Peternakan** adalah banyaknya rumah tangga yang melakukan kegiatan pemeliharaan ternak (meliputi pengembangbiakan/penggemukan/pembibitan/pembesaran ternak betina) yang menghasilkan produk peternakan dengan tujuan sebagian atau seluruh hasilnya dijual/ditukar atas risiko usaha

5. ***Number of Farmer Households*** *is the number of households where at least one member of the household carrying out activities in the subsector of food crop, horticulture, estate crop, or livestock.*

6. ***Number of Food Crop Cultivation Households*** *is the number of households carrying out agricultural activities that produce food crop products (paddy and secondary food crops), including food crop nurseries, and not as farm laborers or family workers.*

7. ***Number of Horticultural Cultivtion Households*** *is the number of households carrying out horticultural cultivation activities that produce vegetables, fruit plants, ornamental plants, and medicinal plants, with the purpose of selling/exchanging some or all of the results at business risk.*

8. ***Number of Estate Crop Cultivation Households*** *is the number of households carrying out estate crop cultivation activities, including estate crop nurseries, with the purpose of selling/exchanging some or all of the results at the business risk.*

9. ***Number of Livestock Households*** *is the number of households carrying out livestock activities (including raising/fattening/breeding/rearing) that produce livestock products, with the purpose of selling/exchanging some or all of the results at the business risk.*

https://subangkab.bps.go.id

10. **Jumlah Rumah Tangga Usaha Perikanan** adalah banyaknya rumah tangga yang mengusahakan kegiatan di subsektor perikanan. Satu rumah tangga dapat mengusahakan lebih dari satu subsektor yang melakukan kegiatan budi daya ikan dan/atau penangkapan ikan dengan tujuan sebagian atau seluruh hasilnya dijual/ditukar atas risiko usaha.

*10. **Number of Fishery Households** is the number of households carrying out activities in the fisheries subsector. One household can work on more than one subsector that carry out aquaculture and/or capture fishery activities with the purpose of selling/exchanging some or all of the results at business risk.*

11. **Jumlah Rumah Tangga Usaha Budi Daya Ikan** adalah banyaknya rumah tangga yang melakukan kegiatan pemeliharaan, pembesaran dan/atau pembiakan (pembenihan) ikan dengan menggunakan lahan, perairan dan fasilitas buatan serta memanen hasilnya dengan tujuan sebagian atau seluruhnya untuk dijual/ditukar atas risiko usaha.

*11. **Number of Aquaculture Households** is the number of households carrying out fish raising, growing, and/or breeding activities utilizing the land, waters and made facilities as well as harvesting the results with the purpose of selling/exchanging some or all of the results at the business risk.*

12. **Jumlah Rumah Tangga Usaha Penangkapan Ikan** adalah banyaknya rumah tangga yang melakukan kegiatan penangkapan ikan di laut maupun di perairan darat dengan tujuan sebagian atau seluruhnya untuk dijual/ditukar atas risiko usaha.

*12. **Number of Capture Fishery Households** is the number of households carrying out fishing activities in marine or inland waters, with the purpose of selling/exchanging some or all of them at business risk.*

13. **Jumlah Rumah Tangga Usaha Kehutanan** adalah banyaknya rumah tangga yang melakukan kegiatan budi daya/pembibitan tanaman kehutanan, penangkaran tumbuhan/satwa liar, serta pemungutan hasil hutan dan/atau perburuan dan panangkapan satwa liar dengan tujuan sebagian atau seluruhnya untuk dijual/ditukar atas risiko usaha.

*13. **Number of Forestry Households** is the number of households carrying out forestry plant cultivation/nursery activities, breeding wild plants/animals, as well as collecting forest products and/or hunting and capturing wild animals with the purpose of selling/exchanging some or all of the results at the business risk.*

14. **Jumlah Rumah Tangga Usaha Jasa Pertanian** adalah banyaknya rumah tangga yang melakukan kegiatan usaha atas dasar balas jasa atau kontrak/ secara borongan, seperti: melayani usaha di bidang pertanian.

*14. **Number of Agricultural Services Households** is the number of households carrying out business activities on a remuneration basis or contract/wholesale basis, such as: serving businesses in the agricultural sector.*

https://sulangkabupaten.id

15. **Jumlah Usaha Pertanian Perorangan (UTP)** adalah banyaknya unit usaha pertanian yang dikelola oleh satu orang yang memiliki tanggung jawab teknis, yuridis, dan ekonomis untuk unit pertanian tersebut. Orang tersebut dapat melakukan semua tanggung jawab secara langsung, atau mendelegasikan yang terkait dengan pengelolaan kerja sehari-hari kepada seorang manajer (tidak berbadan hukum). Usaha pertanian mencakup usaha di subsektor tanaman pangan, hortikultura, perkebunan, peternakan, perikanan, kehutanan, dan jasa pertanian.

*15. **Number of Individual Agricultural Holdings** is the number of agricultural holdings managed by one person having technical, juridical and economic responsibility for the agricultural holding. The person can carry out all responsibilities directly, or delegate those related to daily work management to a manager (not a legal entity). Agricultural holdings includes those in the subsector of food crop, horticulture, estate crop, livestock, fisheries, forestry, and agricultural services.*

16. **Jumlah Usaha Pertanian Perorangan Tanaman Pangan** adalah banyaknya unit usaha perorangan yang melakukan kegiatan pertanian yang menghasilkan produk tanaman pangan (padi dan palawija), termasuk usaha pembibitan tanaman pangan dan bukan sebagai buruh tani atau pekerja keluarga.

*16. **Number of Food Crop Individual Agricultural Holdings** is the number of individual holdings carrying out agricultural activities that produce food crop products (paddy and secondary crops), including food crop nurseries, and not as farm laborers or family workers.*

17. **Jumlah Usaha Pertanian Perorangan Hortikultura** adalah banyaknya unit usaha perorangan yang melakukan kegiatan usaha hortikultura yang menghasilkan produk tanaman sayuran, tanaman buah-buahan, tanaman hias, dan tanaman obat dengan tujuan sebagian atau seluruh hasilnya dijual/ditukar atas risiko usaha.

*17. **Number of Horticultural Individual Agricultural Holdings** is the number of individual holdings carrying out horticultural cultivation activities that produce vegetables, fruit plants, ornamental plants, and medicinal plants, with the purpose of selling/exchanging some or all of the results at business risk.*

18. **Jumlah Usaha Pertanian Perorangan Perkebunan** adalah banyaknya unit usaha perorangan yang melakukan kegiatan budi daya tanaman perkebunan, termasuk pembibitan tanaman perkebunan, dengan tujuan sebagian atau seluruh hasilnya untuk dijual/ditukar atas risiko usaha.

*18. **Number of Estate Crop Individual Agricultural Holdings** is the number of individual holdings carrying out estate crop cultivation activities, including estate crop nurseries, with the purpose of selling/exchanging some or all of the results at the business risk.*

19. **Jumlah Usaha Pertanian Perorangan Peternakan** adalah banyaknya unit usaha perorangan yang melakukan

*19. **Number of Livestock Individual Agricultural Holdings** is the number of individual holdings carrying out livestock*

https://subangkab.bps.go.id

kegiatan pemeliharaan ternak (meliputi pengembangbiakan/penggemukan/pembibitan/rearing/produksi telur, susu, madu, kokon, dan liur) yang menghasilkan produk peternakan dengan tujuan sebagian atau seluruh hasilnya dijual/ditukar atas risiko usaha.

activities (including rearing/breeding/raising/pacification) that produce livestock products, with the purpose of selling/exchanging some or all of the results at the business risk.

20. **Jumlah Usaha Pertanian Perorangan Perikanan** adalah banyaknya unit usaha perorangan yang melakukan kegiatan budi daya ikan dan/atau penangkapan ikan di laut maupun di perairan darat dengan tujuan sebagian atau seluruhnya untuk dijual/ditukar atas risiko usaha.

*20. **Number of Fishery Individual Agricultural Holdings** is the number of individual holdings carrying out aquaculture and/or fishing activities at sea or inland waters with the purpose of selling/exchanging some or all of the results at the business risk.*

21. **Jumlah Usaha Pertanian Perorangan Kehutanan** adalah banyaknya unit usaha perorangan yang melakukan kegiatan budi daya/pembibitan tanaman kehutanan, penangkaran tumbuhan/satwa liar, serta pemungutan hasil hutan dan/atau perburuan dan panangkapan satwa liar dengan tujuan sebagian atau seluruhnya untuk dijual/ ditukar atas risiko usaha.

*21. **Number of Forestry Individual Agricultural Holdings** is the number of individual holdings carrying out forestry plant cultivation/nursery activities, breeding wild plants/animals, as well as collecting forest products and/or hunting and capturing wild animals with the purpose of selling/exchanging some or all of the results at the business risk.*

22. **Jumlah Usaha Pertanian Perorangan Jasa Pertanian** adalah banyaknya unit usaha perorangan yang melakukan kegiatan usaha atas dasar balas jasa atau kontrak/secara borongan, seperti: melayani usaha di bidang pertanian.

*22. **Number of Agricultural Services Individual Agricultural Holdings** is the number of individual holdings carrying out business activities on a remuneration basis or contract/wholesale basis, such as: serving businesses in the agricultural sector.*

23. **Jumlah Perusahaan Pertanian Berbadan Hukum (UPB) Tanaman Pangan** adalah banyaknya usaha yang menjalankan jenis usaha di subsektor tanaman pangan yang bersifat tetap, terus-menerus yang didirikan dengan tujuan memperoleh laba yang pendirian perusahaan dilindungi hukum atau ijin dari instansi yang berwenang minimal pada tingkat kabupaten/kota, untuk setiap tahapan kegiatan budi daya pertanian seperti: pemupukan, pemeliharaan, dan pemanenan.

*23. **Number of Food Crop Agricultural Corporations** is the number of corporations carrying out permanent, continuous types of business in the food crop subsector which are established with the purpose of making a profit, the establishment of the company is protected by law or permits from the competent authority, at least at the regency/municipality level, for each stage of agricultural cultivation activities such as fertilization, maintenance and harvesting.*

https://kotamagkab.bps.go.id

24. **Jumlah Perusahaan Pertanian Berbadan Hukum (UPB) Hortikultura** adalah banyaknya usaha yang menjalankan jenis usaha di subsektor hortikultura yang bersifat tetap, terus-menerus yang didirikan dengan tujuan memperoleh laba yang pendirian perusahaan dilindungi hukum atau ijin dari instansi yang berwenang minimal pada tingkat kabupaten/kota, untuk setiap tahapan kegiatan budi daya pertanian seperti: pemupukan, pemeliharaan dan pemanenan.

*24. **Number of Horticultural gricultural Corporations** is the number of corporations carrying out permanent, continuous types of business in the horticultural subsector which are established with the purpose of making a profit, the establishment of the company is protected by law or permits from the competent authority, at least at the regency/municipality level, for each stage of agricultural cultivation activities such as fertilization, maintenance, and harvesting.*

25. **Jumlah Perusahaan Pertanian Berbadan Hukum (UPB) Perkebunan** adalah banyaknya usaha yang menjalankan jenis usaha di subsektor perkebunan yang bersifat tetap, terus-menerus yang didirikan dengan tujuan memperoleh laba yang pendirian perusahaan dilindungi hukum atau ijin dari instansi yang berwenang minimal pada tingkat kabupaten/kota, untuk setiap tahapan kegiatan budi daya pertanian seperti: pemupukan, pemeliharaan dan pemanenan.

*25. **Number of Estate Crop Agricultural Corporations** is the number of corporations carrying out permanent, continuous types of business in the estate crop subsector which are established with the purpose of making a profit, the establishment of the company is protected by law or permits from the competent authority, at least at the regency/municipality level, for each stage of agricultural cultivation activities such as fertilization, maintenance, and harvesting.*

26. **Jumlah Perusahaan Pertanian Berbadan Hukum (UPB) Peternakan** adalah banyaknya usaha yang menjalankan jenis usaha di subsektor peternakan yang bersifat tetap, terus-menerus yang didirikan dengan tujuan memperoleh laba yang pendirian perusahaan dilindungi hukum atau ijin dari instansi yang berwenang minimal pada tingkat kabupaten/kota, untuk setiap tahapan kegiatan budi daya pertanian.

*26. **Number of Livestock Agricultural Corporations** is the number of corporations carrying out permanent, continuous types of business in the livestock sub-sector which are established with the purpose of making a profit, the establishment of the company is protected by law or permits from the competent authority, at least at the regency/municipality level, for each stage of agricultural cultivation activities.*

27. **Jumlah Perusahaan Pertanian Berbadan Hukum (UPB) Perikanan** adalah banyaknya usaha yang menjalankan jenis usaha di subsektor perikanan yang bersifat tetap, terus-menerus yang didirikan dengan tujuan memperoleh laba yang pendirian perusahaan

*27. **Number of Fishery Agricultural Corporations** is the number of corporations carrying out permanent, continuous types of business in the fishery subsector which are established with the purpose of making a profit, the establishment of the company is protected by law or permits*

https://subangkab.bps.go.id

dilindungi hukum atau ijin dari instansi yang berwenang minimal pada tingkat kabupaten/kota, untuk setiap tahapan kegiatan budi daya pertanian.

from the competent authority, at least at the regency/municipality level, for each stage of agricultural cultivation activities.

28. **Jumlah Perusahaan Pertanian Berbadan Hukum (UPB) Kehutanan** adalah banyaknya usaha yang menjalankan jenis usaha di subsektor kehutanan yang bersifat tetap, terus-menerus yang didirikan dengan tujuan memperoleh laba yang pendirian perusahaan dilindungi hukum atau ijin dari instansi yang berwenang minimal pada tingkat kabupaten/kota, untuk setiap tahapan kegiatan budi daya pertanian seperti: pemupukan, pemeliharaan dan pemanenan.

*28. **Number of Forestry Agricultural Corporations** is the number of corporations carrying out permanent, continuous types of business in the forestry subsector which are established with the purpose of making a profit, the establishment of the company is protected by law or permits from the competent authority, at least at the regency/municipality level, for each stage of agricultural cultivation activities such as fertilization, maintenance, and harvesting.*

29. **Jumlah Perusahaan Pertanian Berbadan Hukum (UPB) Jasa Pertanian** adalah banyaknya usaha yang menjalankan jenis usaha di subsektor jasa pertanian yang bersifat tetap, terus-menerus yang didirikan dengan tujuan memperoleh laba yang pendirian perusahaan dilindungi hukum atau ijin dari instansi yang berwenang minimal pada tingkat kabupaten/kota, untuk setiap tahapan kegiatan budi daya pertanian.

*29. **Number of Agricultural Services Corporations** is the number of corporations carrying out permanent, continuous types of business in the agricultural services subsector which are established with the purpose of making a profit, the establishment of the company is protected by law or permits from the competent authority, at least at the regency/municipality level, for each stage of agricultural cultivation activities.*

30. **Jumlah Usaha Pertanian Lainnya (UTL) Tanaman Pangan** adalah banyaknya usaha pertanian oleh bukan perorangan maupun bukan perusahaan pertanian di subsektor tanaman pangan yang dibentuk atas dasar kesamaan kepentingan, kesamaan kondisi lingkungan (sosial/ekonomi/ sumber daya) dan keakraban untuk meningkatkan produktivitas usaha tani dan kesejahteraan anggotanya dalam mengusahakan lahan usaha tani secara bersama-sama pada satu hamparan atau kawasan tertentu.

*30. **Number of Other Food Crop Holdings** is the number of other agricultural holdings managed by non-individuals or nonagricultural corporations in food crop subsector which is established on the basis of similar interests, similar environmental conditions (social/ economic/resources) and camaraderie to increase the productivity of farming and the welfare of their members in cultivating agricultural land jointly on one expanse or certain areas.*

https://bengkalisbkab.go.id

31. **Jumlah Usaha Pertanian Lainnya (UTL) Hortikultura** adalah banyaknya usaha pertanian oleh bukan perorangan maupun bukan perusahaan pertanian di subsektor hortikultura yang dibentuk atas dasar kesamaan kepentingan, kesamaan kondisi lingkungan (sosial/ ekonomi/sumber daya) dan keakraban untuk meningkatkan produktivitas usaha tani dan kesejahteraan anggotanya dalam mengusahakan lahan usaha tani secara bersama-sama pada satu hamparan atau kawasan tertentu.

*31. **Number of Other Horticultural Holdings** is the number of other agricultural holdings managed by non-individuals or nonagricultural corporations in horticultural subsector which is established on the basis of similar interests, similar environmental conditions (social/ economic/resources) and camaraderie to increase the productivity of farming and the welfare of their members in cultivating agricultural land jointly on one expanse or certain areas.*

32. **Jumlah Usaha Pertanian Lainnya (UTL) Perkebunan** adalah banyaknya usaha pertanian oleh bukan perorangan maupun bukan perusahaan pertanian di subsektor perkebunan yang dibentuk atas dasar kesamaan kepentingan, kesamaan kondisi lingkungan (sosial/ ekonomi/sumber daya) dan keakraban untuk meningkatkan produktivitas usaha tani dan kesejahteraan anggotanya dalam mengusahakan lahan usaha tani secara bersama-sama pada satu hamparan atau kawasan tertentu.

*32. **Number of Other Estate Crop Holdings** is the number of other agricultural holdings managed by non-individuals or non-agricultural corporations in estate crop subsector which is established on the basis of similar interests, similar environmental conditions (social/ economic/resources) and camaraderie to increase the productivity of farming and the welfare of their members in cultivating agricultural land jointly on one expanse or certain areas.*

https://subangkab.bps.go.id

33. **Jumlah Usaha Pertanian Lainnya (UTL) Peternakan** adalah banyaknya usaha pertanian oleh bukan perorangan maupun bukan perusahaan pertanian di subsektor peternakan yang dibentuk atas dasar kesamaan kepentingan, kesamaan kondisi lingkungan (sosial/ ekonomi/sumber daya) dan keakraban untuk meningkatkan produktivitas usaha tani dan kesejahteraan anggotanya dalam mengusahakan lahan usaha tani secara bersama-sama pada satu hamparan atau kawasan tertentu.

*33. **Number of Other Livestock Holdings** is the number of other agricultural holdings managed by non-individuals or nonagricultural corporations in livestock subsector which is established on the basis of similar interests, similar environmental conditions (social/ economic/resources) and camaraderie to increase the productivity of farming and the welfare of their members in cultivating agricultural land jointly on one expanse or certain areas.*

34. **Jumlah Usaha Pertanian Lainnya (UTL) Perikanan** adalah banyaknya usaha pertanian oleh bukan perorangan maupun bukan perusahaan pertanian di

*34. **Number of Other Fishery Holdings** is the number of other agricultural holdings managed by non-individuals or nonagricultural corporations in fishery*

subsektor perikanan yang dibentuk atas dasar kesamaan kepentingan, kesamaan kondisi lingkungan (sosial/ekonomi/ sumber daya) dan keakraban untuk meningkatkan produktivitas usaha tani dan kesejahteraan anggotanya dalam mengusahakan lahan usaha tani secara bersama-sama pada satu hamparan atau kawasan tertentu.

subsector which is established on the basis of similar interests, similar environmental conditions (social/ economic/resources) and camaraderie to increase the productivity of farming and the welfare of their members in cultivating agricultural land jointly on one expanse or certain areas.

35. **Jumlah Usaha Pertanian Lainnya (UTL) Kehutanan** adalah banyaknya usaha pertanian oleh bukan perorangan maupun bukan perusahaan pertanian di subsektor kehutanan yang dibentuk atas dasar kesamaan kepentingan, kesamaan kondisi lingkungan (sosial/ekonomi/ sumber daya) dan keakraban untuk meningkatkan produktivitas usaha tani dan kesejahteraan anggotanya dalam mengusahakan lahan usaha tani secara bersama-sama pada satu hamparan atau kawasan tertentu.

*35. **Number of Other Forestry Holdings** is the number of other agricultural holdings managed by non-individuals or nonagricultural corporations in forestry subsector which is established on the basis of similar interests, similar environmental conditions (social/ economic/resources) and camaraderie to increase the productivity of farming and the welfare of their members in cultivating agricultural land jointly on one expanse or certain areas.*

36. **Jumlah Usaha Pertanian Lainnya (UTL) Jasa Pertanian** adalah banyaknya usaha pertanian oleh bukan perorangan maupun bukan perusahaan pertanian di subsektor jasa pertanian yang dibentuk atas dasar kesamaan kepentingan, kesamaan kondisi lingkungan (sosial/ ekonomi/sumber daya) dan keakraban untuk meningkatkan produktivitas usaha tani dan kesejahteraan anggotanya dalam mengusahakan lahan usaha tani secara bersama-sama pada satu hamparan atau kawasan tertentu.

*36. **Number of Other Agricultural Services Holdings** is the number of other agricultural holdings managed by non-individuals or non-agricultural corporations in agricultural services subsector which is established on the basis of similar interests, similar environmental conditions (social/ economic/resources) and camaraderie to increase the productivity of farming and the welfare of their members in cultivating agricultural land jointly on one expanse or certain areas.*

37. **Lahan Pertanian** adalah lahan yang digunakan untuk tanaman semusim (berupa sawah ataupun bukan sawah/ lahan kering), padang rumput sementara maupun permanen, lahan yang sementara belum ditanami menunggu penanaman, lahan untuk tanaman tahunan (hortikultura dan perkebunan), lahan yang digunakan untuk kandang

*37. **Agricultural Land** is land that use for temporary crops (wetland or dryland), temporary or permanent pastures, land temporarily fallow awaiting planting, land for permanent crops (horticulture and estate cops), land for livestock pens and other agricultural buildings (barns, mills, etc.), land for forestry activities, and land for aquaculture activities (excluding marine or inland water).*

https://subangkab.bps.go.id

ternak dan bangunan pertanian lainnya (lumbung, penggilingan, dsb), lahan untuk kegiatan kehutanan, dan lahan untuk kegiatan budi daya perikanan (tidak termasuk lahan budi daya perikanan di laut atau perairan umum).

38. **Lahan lainnya (bukan lahan pertanian dan bukan tempat tinggal)** adalah semua lahan lain pada unit usaha yang tidak diklasifikasikan di tempat lain (selain lahan pertanian dan tidak termasuk lahan tempat tinggal), termasuk lahan yang tidak dapat ditanami seperti lahan tandus, berpasir, terjal, dsb. Lahan lainnya juga termasuk lahan untuk usaha selain pertanian seperti warung, bengkel, toko dan sejenisnya yang bukan merupakan bangunan tempat tinggal.

*38. **Other Land (neither agricultural nor residential land)** are all other land of the agricultural holding that are not classified elsewhere (other than agricultural and residential land), including areas that cannot be planted such as barren, sandy, steep land, etc. Other land also include land for business purposes other than agriculture such as stalls, workshops, shops, and others that are not residential buildings.*

39. **Klasifikasi Kelompok Luas Lahan yang Dikuasai pada Tabel 2.10 dan 2.11** adalah pengelompokan luas lahan yang merujuk pada *World Programme for the Census of Agriculture* (WCA) 2020. Luas lahan yang dikuasai pada tabel tersebut mencakup luas lahan pertanian dan lahan lainnya (bukan lahan pertanian dan bukan tempat tinggal) yang berada dalam satu kewenangan, termasuk lahan milik sendiri dan/atau lahan yang berasal dari pihak lain, tidak termasuk lahan yang berada di pihak lain.

*39. **Classification of Land Area Utilized in Table 2.10 and Table 2.11** is a classification of land areas that refers to the 2020 World Programme for the Census of Agriculture (WCA). The area of land utilized in the table includes the area of agricultural land and other land (neither agricultural nor residential land) that is under one authority, including self-owned land and/or land owned by other parties, excluding land occupied by others.*

40. **Jumlah Usaha Pertanian Pengguna Lahan Pertanian** adalah banyaknya usaha pertanian yang menggunakan lahan pertanian (tidak termasuk lahan budi daya di laut atau perairan umum). Lahan pertanian tersebut digunakan untuk mengusahakan tanaman semusim (tanaman pangan, hortikultura, dan perkebunan) atau tanaman tahunan (tanaman hortikultura dan perkebunan), mengusahakan atau memelihara ternak, mengusahakan tanaman

*40. **Number of Agricultural Holdings utilizing Agricultural Land** is the number of agricultural holdings utilizing agricultural land (excluding marine or inland water). The agricultural land is used to cultivate seasonal crops (food crops, horticulture and estate crops) or annual crops (horticulture and food crops), cultivate or raise livestock, cultivate forestry crops and/or carry out wild plant/animal breeding activities, carry out aquaculture activities (including shrimp, seaweed,*

https://subangkab.bps.go.id

kehutanan dan/atau melakukan usaha penangkaran tumbuhan/satwa liar, melakukan kegiatan usaha budi daya ikan (termasuk udang, rumput laut, dll) menggunakan wadah budi daya yaitu tambak, kolam, mina padi/sawah, akuarium, dan lainnya.

etc.) using containers cultivation such as brackish water ponds, ponds, mina padi/ rice fields, aquariums, and others.

41. **Jumlah sapi potong, sapi perah, dan kerbau berdasarkan hasil Sensus Pertanian 2023** adalah banyaknya sapi dan kerbau yang dipelihara, baik untuk tujuan dijual/diusahakan maupun tidak untuk dijual/diusahakan, pada unit usaha pertanian perorangan, perusahaan pertanian berbadan hukum, dan unit usaha pertanian lainnya pada 1 Mei 2023.

*41. **The number of beef cattle, dairy cattle, and buffalo based on the 2023** Census of Agriculture is the quantity of cattle and buffalo raised, whether for sale/cultivation purposes or not for sale/cultivation purposes, in individual agricultural holdings, agricultural corporation, and other agricultural holdings as of 1 May, 2023.*

42. **Jumlah kerbau** adalah banyaknya kerbau potong ditambah kerbau perah.

*42. **The total number of buffalo** is the number of beef buffalo and dairy buffalo*

43. **Lokasi jumlah ternak rumah tangga usaha pertanian** berdasarkan lokasi tempat tinggal kepala rumah tangga usaha pertanian.

*43. **The location of the nunber of livestock for Agricultural Households** is based on the location where the head of agricultural household lives.*

44. **Lokasi jumlah ternak usaha pertanian perorangan** berdasarkan lokasi tempat tinggal pengelola usaha pertanian perorangan.

*44. **The location of the number of livestock for individual agricultural holdings** is based on the location where individual agricultural holder lives.*

https://sobatbangkabelitung.bps.go.id

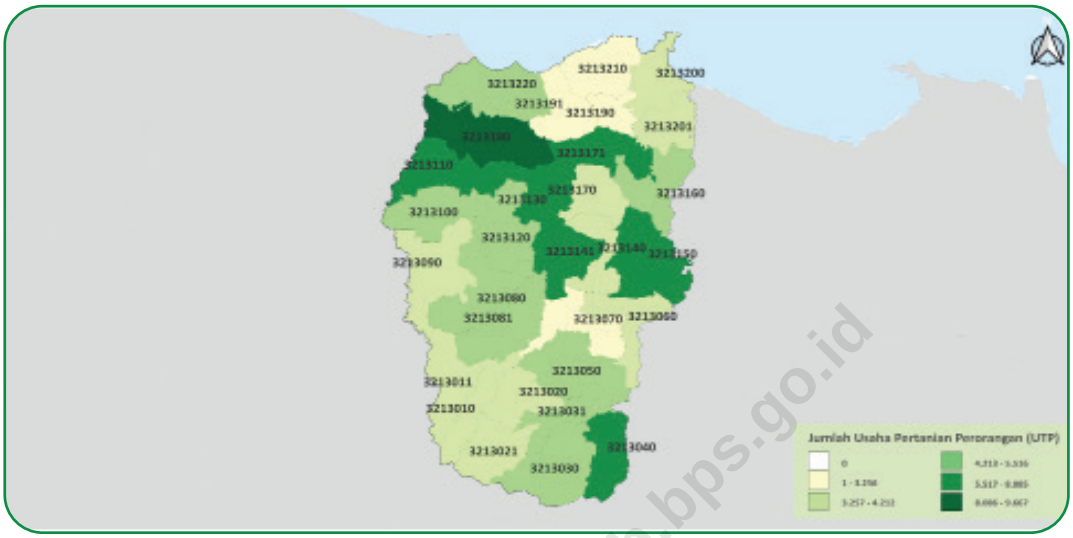

Gambar 2.1 Sebaran Usaha Pertanian Perorangan (UTP) di Kabupaten Subang, 2023
Figures *Distribution of Individual Agricultural Holding in Subang Regency, 2023*

https://subangkab.bps.go.id

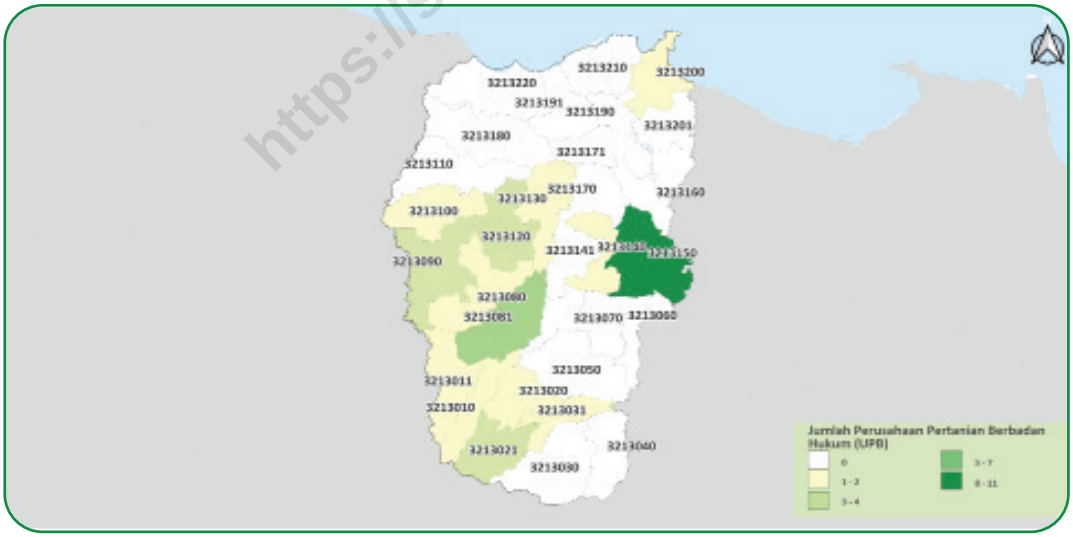

Gambar 2.2 Sebaran Perusahaan Pertanian Berbadan Hukum (UPB) di Kabupaten Subang, 2023
Figures *Distribution of Agicultural Corporation in Subang Regency, 2023*

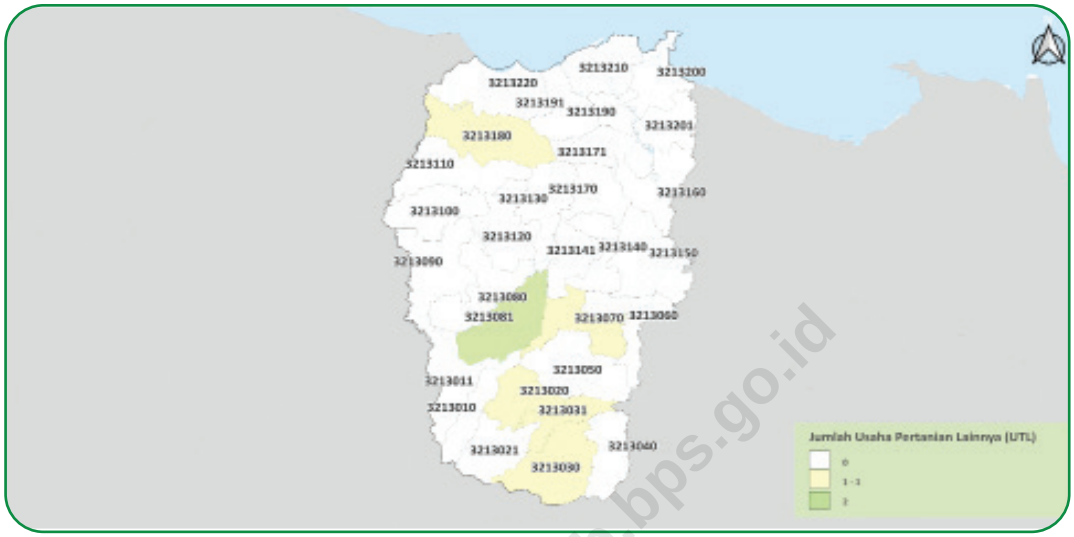

Gambar 2.3 Sebaran Usaha Pertanian Lainnya (UTL) di Kabupaten Subang, 2023
Figures *Distribution of Other Agricultural Holding in Subang Regency, 2023*

https://subangkab.bps.go.id

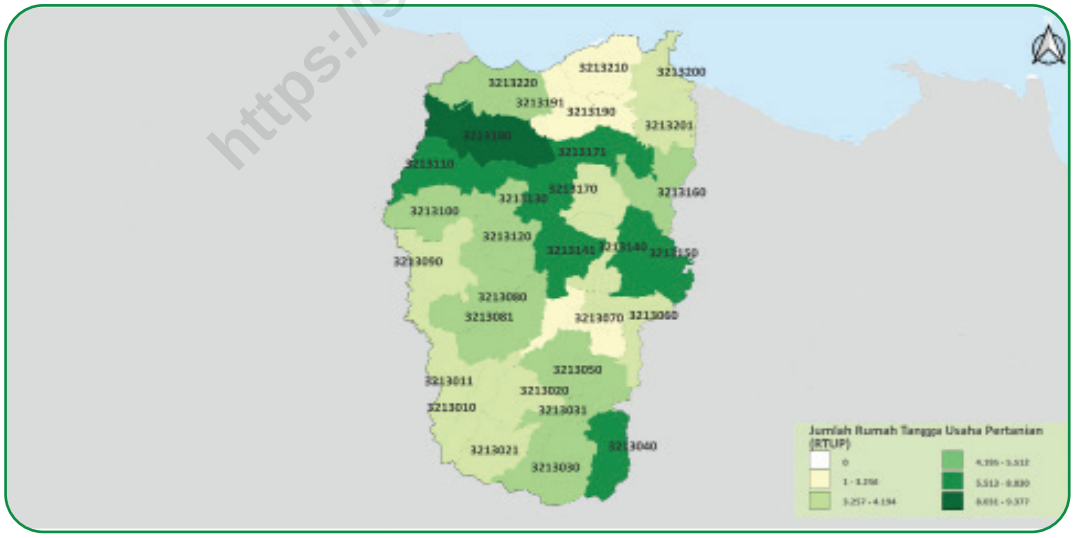

Gambar 2.4 Sebaran Rumah Tangga Usaha Pertanian (RTUP) di Kabupaten Subang, 2023
Figures *Distribution of Agricultural Households in Subang Regency, 2023*

Tabel 2.1 / *Table*

Jumlah Usaha Pertanian Perorangan, Perusahaan Pertanian Berbadan Hukum, dan Usaha Pertanian Lainnya Menurut Kecamatan (unit), 2023
Number of Individual Agricultural Holdings, Agricultural Corporations, and Other Agricultural Holdings by District (units), 2023

Kecamatan *District*	Usaha Pertanian Perorangan *Individual Agricultural Holdings*	Perusahaan Pertanian Berbadan Hukum[1] *Agricultural Corporation*[1]	Usaha Pertanian Lainnya *Other Agricultural Holding*	Jumlah *Total*
(1)	(2)	(3)	(4)	(5)
Sagalaherang	3.526	1	-	3.527
Serangpanjang	3.540	1	-	3.541
Jalancagak	3.658	1	1	3.660
Ciater	3.797	4	-	3.801
Cisalak	4.884	-	1	4.885
Kasomalang	4.669	2	1	4.672
Tanjungsiang	6.761	-	-	6.761
Cijambe	5.513	-	-	5.513
Cibogo	3.752	-	-	3.752
Subang	2.887	-	1	2.888
Kalijati	5.516	2	-	5.518
Dawuan	4.883	7	2	4.892
Cipeundeuy	3.792	4	-	3.796
Pabuaran	5.094	1	-	5.095
Patokbeusi	6.487	-	-	6.487
Purwadadi	4.835	3	-	4.838
Cikaum	7.789	1	-	7.790
Pagaden	3.901	1	-	3.902
Pagaden Barat	6.795	-	-	6.795
Cipunagara	8.085	11	-	8.096
Compreng	4.523	-	-	4.523
Binong	3.656	-	-	3.656
Tambakdahan	7.529	-	-	7.529
Ciasem	9.667	-	1	9.668
Pamanukan	3.101	-	-	3.101
Sukasari	2.630	-	-	2.630
Pusakanagara	4.021	1	-	4.022
Pusakajaya	4.212	-	-	4.212
Legonkulon	3.256	-	-	3.256
Blanakan	5.285	-	-	5.285
Kabupaten Subang	**148.044**	**40**	**7**	**148.091**

Catatan/*Note:* [1]Jumlah Perusahaan Pertanian Berbadan Hukum mencakup Perusahaan Pertanian Berbadan Hukum yang berstatus aktif/baru/belum berproduksi, termasuk yang berstatus tutup sementara/alasan lainnya. Pada Tabel-tabel selanjutnya, Jumlah Perusahaan Pertanian Berbadan Hukum tidak mencakup yang berstatus tutup sementara/alasan lainnya/*Number of Agricultural Corporations includes Agricultural Corporations which are active/new/not yet in production, include temporarily closed/other reason. In next tables, number of Agricultural Corporations not include temporarily closed/other reason.*

https://subangkab.bps.go.id

Tabel 2.2 / ***Table***

Jumlah Rumah Tangga Usaha Pertanian, Usaha Pertanian Perorangan, dan Rasio UTP terhadap RTUP Menurut Kecamatan, 2023
Number of Agricultural Households, Individual Agricultural Holdings, and Ratio of Individual Agricultural Holdings to Agricultural Households by District, 2023

Kecamatan District	Rumah Tangga Usaha Pertanian[1] *Agricultural Households[1]* (Rumah Tangga / *Households*)	Usaha Pertanian Perorangan *Individual Agricultural Holdings* (*Unit / Units*)	Rasio UTP terhadap RTUP *Ratio of Individual Agricultural Holdings to Agricultural Households*
(1)	(2)	(3)	(4)
Sagalaherang	3.507	3.526	1,01
Serangpanjang	3.539	3.540	1,00
Jalancagak	3.651	3.658	1,00
Ciater	3.775	3.797	1,01
Cisalak	4.883	4.884	1,00
Kasomalang	4.664	4.669	1,00
Tanjungsiang	6.745	6.761	1,00
Cijambe	5.512	5.513	1,00
Cibogo	3.738	3.752	1,00
Subang	2.859	2.887	1,01
Kalijati	5.497	5.516	1,00
Dawuan	4.867	4.883	1,00
Cipeundeuy	3.787	3.792	1,00
Pabuaran	5.086	5.094	1,00
Patokbeusi	6.475	6.487	1,00
Purwadadi	4.830	4.835	1,00
Cikaum	7.784	7.789	1,00
Pagaden	3.878	3.901	1,01
Pagaden Barat	6.784	6.795	1,00
Cipunagara	8.030	8.085	1,01
Compreng	4.521	4.523	1,00
Binong	3.653	3.656	1,00
Tambakdahan	7.527	7.529	1,00
Ciasem	9.377	9.667	1,03
Pamanukan	3.079	3.101	1,01
Sukasari	2.630	2.630	1,00
Pusakanagara	4.019	4.021	1,00
Pusakajaya	4.194	4.212	1,00
Legonkulon	3.256	3.256	1,00
Blanakan	5.283	5.285	1,00
Kabupaten Subang	**147.430**	**148.044**	**1,00**

Catatan/*Note:* [1]Satu RTUP dapat terdiri atas satu/lebih UTP/*One Agricultural Households can consist of one or more Individual Agricultural Holdings*

https://subangkab.bps.go.id

Tabel 2.3 / *Table*

Jumlah Usaha Pertanian Perorangan, Perusahaan Pertanian Berbadan Hukum, dan Usaha Pertanian Lainnya Menurut Subsektor (unit), 2023
Number of Individual Agricultural Holdings, Agricultural Corporations, and Other Agricultural Holdings by Subsector (units), 2023

Subsektor *Sub-sector*	Usaha Pertanian Perorangan *Individual Agricultural Holdings*	Perusahaan Pertanian Berbadan Hukum *Agricultural Corporation*	Usaha Pertanian Lainnya *Other Agricultural Holding*	Jumlah *Total*
(1)	(2)	(3)	(4)	(5)
Sektor Pertanian[1] / *Agriculture Sector[1]*	148.044	40	7	148.091
Tanaman Pangan[2] / *Food Crops[2]*	102.449	1	3	102.453
- Padi / *Paddy*	99.126	1	1	99.128
- Palawija / *Secondary Food Crops*	6.960	1	2	6.963
Hortikultura / *Horticulture*	43.895	2	3	43.900
Perkebunan / *Estate Crops*	6.757	5	1	6.763
Peternakan / *Livestock*	38.316	30	4	38.350
Perikanan[2] / *Fishery[2]*	9.037	1	1	9.039
- Budi Daya Ikan / *Aquaculture*	7.370	1	1	7.372
- Penangkapan Ikan / *Capture Fishery*	1.723		-	1.723
Kehutanan / *Forestry*	12.154	1	1	12.156
Jasa Pertanian / *Agricultural Services*	3.286	1	-	3.287

Catatan/*Note:* [1]Satu unit usaha pertanian dapat mengusahakan lebih dari satu subsektor/*One agricultural holding can engage in more than one subsector*
[2]Satu unit usaha pertanian subsektor dapat mengusahakan lebih dari satu sub-subsektor/*One agricultural holding subsector can engage in more than one sub-subsector*

https://subangkab.bps.go.id

Tabel 2.4 / *Table*

Jumlah Rumah Tangga Usaha Pertanian Menurut Subsektor (rumah tangga), 2023
Number of Agricultural Households by Subsector (households), 2023

Subsektor *Subsector*	Rumah Tangga Usaha Pertanian *Agricultural Households*
(1)	(2)
Sektor Pertanian[1] / *Agriculture Sector[1]*	147.430
Tanaman Pangan[2] / *Food Crops[2]*	102.281
- Padi / *Paddy*	98.964
- Palawija / *Secondary Food Crops*	6.958
Hortikultura / *Horticulture*	43.854
Perkebunan / *Estate Crops*	6.753
Peternakan / *Livestock*	38.274
Perikanan[2] / *Fishery[2]*	9.033
- Budi Daya Ikan / *Aquaculture*	7.366
- Penangkapan Ikan / *Capture Fishery*	1.723
Kehutanan / *Forestry*	12.144
Jasa Pertanian / *Agricultural Services*	3.285

Catatan/*Note:* [1]Satu unit usaha pertanian dapat mengusahakan lebih dari satu subsektor/*One agricultural holding can engage in more than one subsector*
[2]Satu unit usaha pertanian subsektor dapat mengusahakan lebih dari satu sub-subsektor/*One agricultural holding subsector can engage in more than one sub-subsector*

Tabel 2.5 / ***Table***

Jumlah Usaha Pertanian Perorangan Menurut Kecamatan dan Subsektor (unit), 2023
Number of Individual Agricultural Holdings by District and Subsector (units), 2023

Kecamatan District	Usaha Pertanian Perorangan[1] *Individual Agricultural Holdings[1]*	Tanaman Pangan *Food Crops*			Hortikultura *Horticulture*	Perkebunan *Estate Crops*
		Tanaman Pangan[2] *Food Crops[2]*	Padi *Paddy*	Palawija *Secondary Food Crops*		
(1)	(2)	(3)	(4)	(5)	(6)	(7)
Sagalaherang	3.526	2.672	2.637	85	1.616	684
Serangpanjang	3.540	2.784	2.764	43	1.636	1.237
Jalancagak	3.658	1.912	1.573	494	2.518	374
Ciater	3.797	2.108	1.883	364	2.730	1.350
Cisalak	4.884	3.680	3.616	116	1.693	526
Kasomalang	4.669	3.464	2.893	1.116	2.855	270
Tanjungsiang	6.761	5.951	5.302	2.082	2.645	1.033
Cijambe	5.513	4.633	4.385	553	2.274	152
Cibogo	3.752	2.938	2.916	57	995	69
Subang	2.887	2.094	1.982	137	644	38
Kalijati	5.516	3.682	3.393	431	2.691	144
Dawuan	4.883	3.972	3.712	490	2.453	342
Cipeundeuy	3.792	3.128	2.963	393	983	28
Pabuaran	5.094	4.023	4.010	18	774	28
Patokbeusi	6.487	4.889	4.888	1	482	5
Purwadadi	4.835	2.976	2.799	325	3.134	77
Cikaum	7.789	4.718	4.711	8	2.242	96
Pagaden	3.901	2.988	2.979	24	475	9
Pagaden Barat	6.795	4.894	4.876	33	2.538	187
Cipunagara	8.085	6.825	6.782	116	1.461	50
Compreng	4.523	3.698	3.695	3	688	-
Binong	3.656	2.925	2.916	14	225	5
Tambakdahan	7.529	3.622	3.613	9	954	6
Ciasem	9.667	5.626	5.621	5	1.766	8
Pamanukan	3.101	1.583	1.570	17	751	10
Sukasari	2.630	1.629	1.628	3	57	3
Pusakanagara	4.021	2.404	2.400	6	435	-
Pusakajaya	4.212	3.023	3.018	9	1.286	19
Legonkulon	3.256	1.133	1.127	7	649	3
Blanakan	5.285	2.475	2.474	1	245	4
Kabupaten Subang	**148.044**	**102.449**	**99.126**	**6.960**	**43.895**	**6.757**

https://subangkab.bps.go.id

Lanjutan Tabel/*Continued Table* 2.5

Kecamatan District	Peternakan *Livestock*	Perikanan *Fishery*			Kehutanan *Forestry*	Jasa Pertanian *Agricultural Services*
		Perikanan[2] *Fishery*[2]	Budi Daya Perikanan *Aquaculture*	Penangkapan Ikan *Capture Fishery*		
(1)	(8)	(9)	(10)	(11)	(12)	(13)
Sagalaherang	814	21	21	-	605	29
Serangpanjang	619	45	45	-	540	66
Jalancagak	788	29	29	-	360	14
Ciater	1.216	10	10	-	1.208	47
Cisalak	918	386	386	-	906	98
Kasomalang	1.004	123	123	-	1.060	70
Tanjungsiang	1.875	368	368	-	2.054	157
Cijambe	1.280	108	108	-	1.470	128
Cibogo	1.118	245	243	2	260	79
Subang	899	166	166	-	215	24
Kalijati	1.154	302	300	2	800	9
Dawuan	1.006	310	308	2	536	184
Cipeundeuy	1.413	172	172	-	274	98
Pabuaran	1.678	376	376	-	46	144
Patokbeusi	1.476	73	67	6	7	119
Purwadadi	764	88	85	3	425	66
Cikaum	1.392	52	52	-	47	15
Pagaden	542	694	690	4	45	123
Pagaden Barat	2.236	751	736	15	647	165
Cipunagara	2.699	180	178	3	425	403
Compreng	642	60	58	2	1	162
Binong	844	205	205	-	39	102
Tambakdahan	3.343	236	44	194	30	96
Ciasem	2.815	98	92	6	15	73
Pamanukan	1.148	270	88	183	73	144
Sukasari	653	530	414	137	-	72
Pusakanagara	986	652	306	358	13	90
Pusakajaya	992	78	76	2	37	121
Legonkulon	834	1.060	672	399	3	30
Blanakan	1.168	1.349	952	405	13	358
Kabupaten Subang	**38.316**	**9.037**	**7.370**	**1.723**	**12.154**	**3.286**

Catatan/*Note*: [1] Satu UTP dapat mengusahakan lebih dari satu subsektor/*One Individual Agricultural Holding can engage in more than one subsector*
[2] Satu UTP Subsektor dapat mengusahakan lebih dari satu sub-subsektor/*One Individual Agricultural Holding Subsector can engage in more than one sub-subsector*

https://subangkab.bps.go.id

Tabel 2.6
Table

Jumlah Perusahaan Pertanian Berbadan Hukum Menurut Kecamatan dan Subsektor (unit), 2023
Number of Agricultural Corporations by District and Subsector (units), 2023

Kecamatan *District*	Perusahaan Pertanian Berbadan Hukum[1] *Agricultural Corporations[1]*	Tanaman Pangan *Food Crops*			Hortikultura *Horticulture*	Perkebunan *Estate Crops*
		Tanaman Pangan[2] *Food Crops[2]*	Padi *Paddy*	Palawija *Secondary Food Crops*		
(1)	(2)	(3)	(4)	(5)	(6)	(7)
Sagalaherang	1	-	-	-	-	-
Serangpanjang	1	-	-	-	-	1
Jalancagak	1	-	-	-	-	-
Ciater	4	-	-	-	1	1
Cisalak	-	-	-	-	-	-
Kasomalang	2	-	-	-	-	1
Tanjungsiang	-	-	-	-	-	-
Cijambe	-	-	-	-	-	-
Cibogo	-	-	-	-	-	-
Subang	-	-	-	-	-	-
Kalijati	2	-	-	-	-	-
Dawuan	7	-	-	-	-	1
Cipeundeuy	4	-	-	-	-	1
Pabuaran	1	-	-	-	-	-
Patokbeusi	-	-	-	-	-	-
Purwadadi	3	-	-	-	-	-
Cikaum	1	-	-	-	-	-
Pagaden	1	-	-	-	-	-
Pagaden Barat	-	-	-	-	-	-
Cipunagara	11	1	1	1	1	-
Compreng	-	-	-	-	-	-
Binong	-	-	-	-	-	-
Tambakdahan	-	-	-	-	-	-
Ciasem	-	-	-	-	-	-
Pamanukan	-	-	-	-	-	-
Sukasari	-	-	-	-	-	-
Pusakanagara	1	-	-	-	-	-
Pusakajaya	-	-	-	-	-	-
Legonkulon	-	-	-	-	-	-
Blanakan	-	-	-	-	-	-
Kabupaten Subang	**40**	**1**	**1**	**1**	**2**	**5**

https://subangkab.bps.go.id

Lanjutan Tabel/*Continued Table* 2.6

Kecamatan *District*	Peternakan *Livestock*	Perikanan *Fishery*			Kehutanan *Forestry*	Jasa Pertanian *Agricultural Services*
		Perikanan[2] *Fishery*[2]	Budi Daya Perikanan *Aquaculture*	Penangkapan Ikan *Capture Fishery*		
(1)	(8)	(9)	(10)	(11)	(12)	(13)
Sagalaherang	1	-	-	-	-	-
Serangpanjang	-	-	-	-	-	-
Jalancagak	1	-	-	-	-	-
Ciater	2	-	-	-	-	-
Cisalak	-	-	-	-	-	-
Kasomalang	1	-	-	-	-	-
Tanjungsiang	-	-	-	-	-	-
Cijambe	-	-	-	-	-	-
Cibogo	-	-	-	-	-	-
Subang	-	-	-	-	-	-
Kalijati	2	-	-	-	-	-
Dawuan	6	-	-	-	1	-
Cipeundeuy	3	-	-	-	-	-
Pabuaran	1	-	-	-	-	-
Patokbeusi	-	-	-	-	-	-
Purwadadi	3	-	-	-	-	-
Cikaum	1	-	-	-	-	-
Pagaden	1	-	-	-	-	-
Pagaden Barat	-	-	-	-	-	-
Cipunagara	8	-	-	-	-	1
Compreng	-	-	-	-	-	-
Binong	-	-	-	-	-	-
Tambakdahan	-	-	-	-	-	-
Ciasem	-	-	-	-	-	-
Pamanukan	-	-	-	-	-	-
Sukasari	-	-	-	-	-	-
Pusakanagara	-	1	1	-	-	-
Pusakajaya	-	-	-	-	-	-
Legonkulon	-	-	-	-	-	-
Blanakan	-	-	-	-	-	-
Kabupaten Subang	**30**	**1**	**1**	**-**	**1**	**1**

Catatan/*Note*: [1] Satu UPB dapat mengusahakan lebih dari satu subsektor/*One Agricultural Corporation can engage in more than one subsector*
[2] Satu UPB Subsektor dapat mengusahakan lebih dari satu sub-subsektor/*One Agricultural Corporation Subsector can engage in more than one sub-subsector*

https://subangkab.bps.go.id

Tabel 2.7 / ***Table***

Jumlah Usaha Pertanian Lainnya Menurut Kecamatan dan Subsektor (unit), 2023
Number of Other Agricultural Holdings by District and Subsector (units), 2023

Kecamatan District	Usaha Pertanian Lainnya[1] *Other Agricultural Holdings[1]*	Tanaman Pangan *Food Crops*			Hortikultura *Horticulture*	Perkebunan *Estate Crops*
		Tanaman Pangan[2] *Food Crops[2]*	Padi *Paddy*	Palawija *Secondary Food Crops*		
(1)	(2)	(3)	(4)	(5)	(6)	(7)
Sagalaherang	-	-	-	-	-	-
Serangpanjang	-	-	-	-	-	-
Jalancagak	1	-	-	-	1	1
Ciater	-	-	-	-	-	-
Cisalak	1	-	-	-	-	-
Kasomalang	1	1	-	1	1	-
Tanjungsiang	-	-	-	-	-	-
Cijambe	-	-	-	-	-	-
Cibogo	-	-	-	-	-	-
Subang	1	1	-	1	1	-
Kalijati	-	-	-	-	-	-
Dawuan	2	-	-	-	-	-
Cipeundeuy	-	-	-	-	-	-
Pabuaran	-	-	-	-	-	-
Patokbeusi	-	-	-	-	-	-
Purwadadi	-	-	-	-	-	-
Cikaum	-	-	-	-	-	-
Pagaden	-	-	-	-	-	-
Pagaden Barat	-	-	-	-	-	-
Cipunagara	-	-	-	-	-	-
Compreng	-	-	-	-	-	-
Binong	-	-	-	-	-	-
Tambakdahan	-	-	-	-	-	-
Ciasem	1	1	1	-	-	-
Pamanukan	-	-	-	-	-	-
Sukasari	-	-	-	-	-	-
Pusakanagara	-	-	-	-	-	-
Pusakajaya	-	-	-	-	-	-
Legonkulon	-	-	-	-	-	-
Blanakan	-	-	-	-	-	-
Kabupaten Subang	**7**	**3**	**1**	**2**	**3**	**1**

https://subangkab.bps.go.id

Lanjutan Tabel/*Continued Table* 2.7

Kecamatan *District*	Peternakan *Livestock*	Perikanan *Fishery*			Kehutanan *Forestry*	Jasa Pertanian *Agricultural Services*
		Perikanan[2] *Fishery*[2]	Budi Daya Perikanan *Aquaculture*	Penangkapan Ikan *Capture Fishery*		
(1)	(8)	(9)	(10)	(11)	(12)	(13)
Sagalaherang	-	-	-	-	-	-
Serangpanjang	-	-	-	-	-	-
Jalancagak	1	1	1	-	-	-
Ciater	-	-	-	-	-	-
Cisalak	1	-	-	-	-	-
Kasomalang	-	-	-	-	1	-
Tanjungsiang	-	-	-	-	-	-
Cijambe	-	-	-	-	-	-
Cibogo	-	-	-	-	-	-
Subang	-	-	-	-	-	-
Kalijati	-	-	-	-	-	-
Dawuan	2	-	-	-	-	-
Cipeundeuy	-	-	-	-	-	-
Pabuaran	-	-	-	-	-	-
Patokbeusi	-	-	-	-	-	-
Purwadadi	-	-	-	-	-	-
Cikaum	-	-	-	-	-	-
Pagaden	-	-	-	-	-	-
Pagaden Barat	-	-	-	-	-	-
Cipunagara	-	-	-	-	-	-
Compreng	-	-	-	-	-	-
Binong	-	-	-	-	-	-
Tambakdahan	-	-	-	-	-	-
Ciasem	-	-	-	-	-	-
Pamanukan	-	-	-	-	-	-
Sukasari	-	-	-	-	-	-
Pusakanagara	-	-	-	-	-	-
Pusakajaya	-	-	-	-	-	-
Legonkulon	-	-	-	-	-	-
Blanakan	-	-	-	-	-	-
Kabupaten Subang	**4**	**1**	**1**	**-**	**1**	**-**

Catatan/*Note*: [1] Satu UTL dapat mengusahakan lebih dari satu subsektor/*One Other Agricultural Holding can engage in more than one subsector*
[2] Satu UTL Subsektor dapat mengusahakan lebih dari satu sub-subsektor/*One Other Agricultural Holding Subsector can engage in more than one sub-subsector*

https://subangkab.bps.go.id

Tabel 2.8
Table

Jumlah Rumah Tangga Usaha Pertanian Menurut Kecamatan dan Subsektor (rumah tangga), 2023
Number of Agricultural Households by District and Subsector (households), 2023

Kecamatan District	Rumah Tangga Usaha Pertanian[1] *Agricultural Households[1]*	Tanaman Pangan *Food Crops*			Hortikultura *Horticulture*	Perkebunan *Estate Crops*
		Tanaman Pangan[2] *Food Crops[2]*	Padi *Paddy*	Palawija *Secondary Food Crops*		
(1)	(2)	(3)	(4)	(5)	(6)	(7)
Sagalaherang	3.507	2.664	2.629	85	1.606	682
Serangpanjang	3.539	2.784	2.764	43	1.636	1.236
Jalancagak	3.651	1.912	1.573	494	2.518	374
Ciater	3.775	2.104	1.880	364	2.721	1.349
Cisalak	4.883	3.680	3.616	116	1.693	526
Kasomalang	4.664	3.462	2.891	1.116	2.854	270
Tanjungsiang	6.745	5.946	5.298	2.081	2.642	1.033
Cijambe	5.512	4.632	4.384	553	2.274	152
Cibogo	3.738	2.930	2.908	57	995	69
Subang	2.859	2.087	1.976	137	644	38
Kalijati	5.497	3.673	3.384	431	2.688	144
Dawuan	4.867	3.963	3.706	489	2.450	342
Cipeundeuy	3.787	3.127	2.962	393	983	28
Pabuaran	5.086	4.019	4.006	18	774	28
Patokbeusi	6.475	4.879	4.878	1	482	5
Purwadadi	4.830	2.974	2.797	325	3.132	77
Cikaum	7.784	4.716	4.709	8	2.241	96
Pagaden	3.878	2.978	2.969	24	474	9
Pagaden Barat	6.784	4.891	4.873	33	2.538	187
Cipunagara	8.030	6.780	6.737	116	1.458	50
Compreng	4.521	3.697	3.694	3	688	-
Binong	3.653	2.923	2.914	14	225	5
Tambakdahan	7.527	3.621	3.612	9	954	6
Ciasem	9.377	5.616	5.611	5	1.763	8
Pamanukan	3.079	1.569	1.556	17	751	10
Sukasari	2.630	1.629	1.628	3	57	3
Pusakanagara	4.019	2.403	2.399	6	435	-
Pusakajaya	4.194	3.014	3.009	9	1.284	19
Legonkulon	3.256	1.133	1.127	7	649	3
Blanakan	5.283	2.475	2.474	1	245	4
Kabupaten Subang	**147.430**	**102.281**	**98.964**	**6.958**	**43.854**	**6.753**

https://subangkab.bps.go.id

Lanjutan Tabel/*Continued Table* 2.8

Kecamatan *District*	Peternakan *Livestock*	Perikanan *Fishery*			Kehutanan *Forestry*	Jasa Pertanian *Agricultural Services*
		Perikanan[2] *Fishery*[2]	Budi Daya Perikanan *Aquaculture*	Penangkapan Ikan *Capture Fishery*		
(1)	(8)	(9)	(10)	(11)	(12)	(13)
Sagalaherang	812	21	21	-	604	29
Serangpanjang	619	45	45	-	540	66
Jalancagak	786	29	29	-	360	14
Ciater	1.215	10	10	-	1.207	47
Cisalak	918	386	386	-	906	98
Kasomalang	1.003	123	123	-	1.059	70
Tanjungsiang	1.874	368	368	-	2.054	156
Cijambe	1.280	108	108	-	1.470	128
Cibogo	1.112	245	243	2	258	79
Subang	895	166	166	-	215	24
Kalijati	1.154	302	300	2	799	9
Dawuan	1.006	310	308	2	533	184
Cipeundeuy	1.413	172	172	-	274	98
Pabuaran	1.678	376	376	-	46	144
Patokbeusi	1.475	73	67	6	7	119
Purwadadi	764	88	85	3	425	66
Cikaum	1.391	52	52	-	47	15
Pagaden	542	694	690	4	45	123
Pagaden Barat	2.234	750	735	15	647	165
Cipunagara	2.694	180	178	3	424	403
Compreng	642	60	58	2	1	162
Binong	843	205	205	-	39	102
Tambakdahan	3.342	236	44	194	30	96
Ciasem	2.804	97	91	6	15	73
Pamanukan	1.146	270	88	183	73	144
Sukasari	653	530	414	137	-	72
Pusakanagara	986	652	306	358	13	90
Pusakajaya	991	77	75	2	37	121
Legonkulon	834	1.060	672	399	3	30
Blanakan	1.168	1.348	951	405	13	358
Kabupaten Subang	**38.274**	**9.033**	**7.366**	**1.723**	**12.144**	**3.285**

Catatan/*Note*: [1] Satu RTUP dapat mengusahakan lebih dari satu subsektor/*One Agricultural Households can engage in more than one sub-sector*
[2] Satu RTUP Subsektor dapat mengusahakan lebih dari satu sub-subsektor/*One Agricultural Households Sub-sector can engage in more than one sub-subsector*

https://subangkab.bps.go.id

Tabel 2.9 / ***Table***

Jumlah Rumah Tangga Petani dan Petani Menurut Kecamatan, 2023
Number of Farmer Households and Farmer by District, 2023

Kecamatan District	Rumah Tangga Petani[1] *Farmer Households[1]* (Rumah Tangga / *Households*)	Petani[2] *Farmer[2]* (*Orang / Person*)
(1)	(2)	(3)
Sagalaherang	3.476	3.495
Serangpanjang	3.506	3.507
Jalancagak	3.632	3.638
Ciater	3.752	3.774
Cisalak	4.633	4.634
Kasomalang	4.549	4.554
Tanjungsiang	6.542	6.554
Cijambe	5.338	5.339
Cibogo	3.636	3.650
Subang	2.725	2.752
Kalijati	5.266	5.282
Dawuan	4.766	4.780
Cipeundeuy	3.675	3.678
Pabuaran	4.912	4.919
Patokbeusi	6.419	6.431
Purwadadi	4.755	4.760
Cikaum	7.750	7.755
Pagaden	3.509	3.529
Pagaden Barat	6.490	6.498
Cipunagara	7.928	7.983
Compreng	4.455	4.457
Binong	3.521	3.524
Tambakdahan	7.285	7.287
Ciasem	9.265	9.531
Pamanukan	2.760	2.779
Sukasari	2.165	2.165
Pusakanagara	3.456	3.457
Pusakajaya	4.137	4.151
Legonkulon	2.340	2.340
Blanakan	3.793	3.793
Kabupaten Subang	**140.436**	**140.996**

Catatan/*Note*: [1]Rumah tangga petani adalah RTUP yang berusaha pada subsektor tanaman pangan, hortikultura, perkebunan, dan peternakan/*Farmer Households are RTUPs that work in the Subsectors of food crops, horticulture, estate crops, and livestock*
[2] Petani adalah UTP yang berusaha pada subsektor tanaman pangan, hortikultura, perkebunan, dan peternakan/*Farmer are UTP managers who work in the Subsectors of food crops, horticulture, estate crops, and livestock*

https://subangkab.bps.go.id

Tabel 2.10 / *Table*

Jumlah Usaha Pertanian Menurut Kelompok Luas Lahan yang Dikuasai dan Jenis Usaha Pertanian (unit), 2023
Number of Agricultural Holdings by Classification of Land Area Utilized and Type of Agricultural Holding (units), 2023

Kelompok Luas Lahan (Ha) *Land Area Classification (Ha)*	Usaha Pertanian Perorangan *Individual Agricultural Holdings*	Perusahaan Pertanian Berbadan Hukum *Agricultural Corporation*	Usaha Pertanian Lainnya *Other Agricultural Holding*
(1)	(2)	(3)	(4)
Usaha Pertanian Tanpa Lahan/ *Agricultural Holdings Without Land*	4.518	2	-
Usaha Pertanian yang Menguasai Lahan (>0 ha)/ *Agricultural Holding Utilizing Land (>0 ha)*	143.526	38	7
<1	121.930	2	4
1–1,99	13.359	6	1
2–4,99	6.948	6	1
5–9,99	1.070	5	-
10–19,99	198	8	-
20–49,99	21	4	-
50–99	-	2	-
100–199	-	1	-
200–499	-	-	1
500–999	198	8	-
≥1000	13.359	6	1

Catatan/*Note*: Tidak termasuk lahan tempat tinggal/*Not include resedential land*

https://subangkab.bps.go.id

Tabel 2.11 / *Table*

Jumlah Usaha Pertanian Menurut Kelompok Luas Lahan Pertanian yang Dikuasai dan Jenis Usaha Pertanian (unit), 2023
Number of Agricultural Holdings by Classification of Agricultural Land Area Utilized and Type of Agricultural Holding (units), 2023

Kelompok Luas Lahan (Ha) *Land Area Classification (Ha)*	Usaha Pertanian Perorangan *Individual Agricultural Holdings*	Perusahaan Pertanian Berbadan Hukum *Agricultural Corporation*	Usaha Pertanian Lainnya *Other Agricultural Holding*
(1)	(2)	(3)	(4)
Usaha Pertanian Tanpa Lahan Pertanian/ *Agricultural Holdings Without Agricultural Land*	4.712	2	-
Usaha Pertanian yang Menguasai Lahan Pertanian (>0 ha)/ *Agricultural Holding Utilizing Agricultural Land (>0 ha)*	143.332	38	7
<1	121.780	4	4
1–1,99	13.331	7	1
2–4,99	6.935	9	1
5–9,99	1.068	4	-
10–19,99	197	6	-
20–49,99	21	1	-
50–99	-	2	-
100–199	-	1	-
200–499	-	-	1
500–999	-	2	-
≥1000	-	-	-

Tabel 2.12 / ***Table***

Jumlah Usaha Pertanian Pengguna Lahan Pertanian Menurut Kecamatan dan Jenis Usaha (unit), 2023
Number of Agricultural Holdings Utilizing Agricultural Land by District and Type of Holding (units), 2023

Kecamatan *District*	Usaha Pertanian Perorangan *Individual Agricultural Holdings*	Perusahaan Pertanian Berbadan Hukum *Agricultural Corporation*	Usaha Pertanian Lainnya *Other Agricultural Holding*
(1)	(2)	(3)	(4)
Sagalaherang	3.514	1	-
Serangpanjang	3.513	1	-
Jalancagak	3.655	1	1
Ciater	3.791	3	-
Cisalak	4.853	-	1
Kasomalang	4.635	2	1
Tanjungsiang	6.734	-	-
Cijambe	5.500	-	-
Cibogo	3.640	-	-
Subang	2.878	-	1
Kalijati	5.492	2	-
Dawuan	4.866	7	2
Cipeundeuy	3.583	3	-
Pabuaran	5.058	1	-
Patokbeusi	6.458	-	-
Purwadadi	4.717	3	-
Cikaum	6.656	1	-
Pagaden	3.847	1	-
Pagaden Barat	6.712	-	-
Cipunagara	8.038	10	-
Compreng	4.434	-	-
Binong	3.618	-	-
Tambakdahan	7.273	-	-
Ciasem	9.572	-	1
Pamanukan	2.482	-	-
Sukasari	2.489	-	-
Pusakanagara	3.659	1	-
Pusakajaya	4.181	-	-
Legonkulon	2.840	-	-
Blanakan	4.524	-	-
Kabupaten Subang	**143.212**	**37**	**7**

https://subangkab.bps.go.id

Tabel 2.13
Table

Jumlah Sapi Potong, Sapi Perah, dan Kerbau Menurut Kecamatan dan Jenis Usaha Pertanian (ekor), 2023
Number of Beef Cattle, Dairy Cattle, and Buffalo by District and Type of Agricultural Holdings (heads), 2023

Kecamatan *District*	Usaha Pertanian Perorangan *Individual Agricultural Holdings*			Perusahaan Pertanian Berbadan Hukum *Agricultural Corporations*		
	Sapi Potong *Beef Cattle*	Sapi Perah *Dairy Cattle*	Kerbau *Buffalo*	Sapi Potong *Beef Cattle*	Sapi Perah *Dairy Cattle*	Kerbau *Buffalo*
(1)	(2)	(3)	(4)	(5)	(6)	(7)
Sagalaherang	202	444	14	-	-	-
Serangpanjang	72	10	56	-	-	-
Jalancagak	277	-	3	835	-	-
Ciater	332	392	8	-	44	-
Cisalak	370	3	66	-	-	-
Kasomalang	309	-	4	-	-	-
Tanjungsiang	429	-	1	-	-	-
Cijambe	353	-	335	-	-	-
Cibogo	198	-	33	-	-	-
Subang	60	-	13	-	-	-
Kalijati	185	-	32	500	-	-
Dawuan	282	-	10	211	3.403	-
Cipeundeuy	396	-	73	3.986	-	-
Pabuaran	438	-	-	1.451	-	160
Patokbeusi	88	-	2	-	-	-
Purwadadi	149	-	-	-	-	-
Cikaum	54	-	-	-	-	-
Pagaden	66	-	-	-	-	-
Pagaden Barat	154	-	-	-	-	-
Cipunagara	397	-	-	-	-	-
Compreng	110	-	-	-	-	-
Binong	80	-	2	-	-	-
Tambakdahan	63	-	-	-	-	-
Ciasem	43	-	-	-	-	-
Pamanukan	90	-	-	-	-	-
Sukasari	22	-	-	-	-	-
Pusakanagara	52	-	2	-	-	-
Pusakajaya	48	7	-	-	-	-
Legonkulon	34	-	-	-	-	-
Blanakan	4	-	-	-	-	-
Kabupaten Subang	**5.357**	**856**	**654**	**6.983**	**3.447**	**160**

https://subangkab.bps.go.id

Lanjutan Tabel/*Continued Table* 2.13

Kecamatan *District*	Usaha Pertanian Lainnya *Other Agricultural Holdings*			Usaha Pertanian *Agricultural Holdings*		
	Sapi Potong *Beef Cattle*	Sapi Perah *Dairy Cattle*	Kerbau *Buffalo*	Sapi Potong *Beef Cattle*	Sapi Perah *Dairy Cattle*	Kerbau *Buffalo*
(1)	(8)	(9)	(10)	(11)	(12)	(13)
Sagalaherang	-	-	-	202	444	14
Serangpanjang	-	-	-	72	10	56
Jalancagak	-	12	-	1.112	12	3
Ciater	-	-	-	332	436	8
Cisalak	-	-	-	370	3	66
Kasomalang	-	-	-	309	-	4
Tanjungsiang	-	-	-	429	-	1
Cijambe	-	-	-	353	-	335
Cibogo	-	-	-	198	-	33
Subang	-	-	-	60	-	13
Kalijati	-	-	-	685	-	32
Dawuan	33	-	-	526	3.403	10
Cipeundeuy	-	-	-	4.382	-	73
Pabuaran	-	-	-	1.889	-	160
Patokbeusi	-	-	-	88	-	2
Purwadadi	-	-	-	149	-	-
Cikaum	-	-	-	54	-	-
Pagaden	-	-	-	66	-	-
Pagaden Barat	-	-	-	154	-	-
Cipunagara	-	-	-	397	-	-
Compreng	-	-	-	110	-	-
Binong	-	-	-	80	-	2
Tambakdahan	-	-	-	63	-	-
Ciasem	-	-	-	43	-	-
Pamanukan	-	-	-	90	-	-
Sukasari	-	-	-	22	-	-
Pusakanagara	-	-	-	52	-	2
Pusakajaya	-	-	-	48	7	-
Legonkulon	-	-	-	34	-	-
Blanakan	-	-	-	4	-	-
Kabupaten Subang	**33**	**12**	**-**	**12.373**	**4.315**	**814**

https://subangkab.bps.go.id

https://subangkab.bps.go.id

BAB 3
CHAPTER

PROFIL
PROFILE

https://subangkab.bps.go.id

https://subangkab.bps.go.id

PENJELASAN TEKNIS

1. **Jumlah Rumah Tangga Usaha Pertanian** adalah banyaknya rumah tangga yang melakukan minimal satu jenis kegiatan pertanian dengan tujuan sebagian atau seluruh hasilnya untuk dijual/ditukar (khusus tanaman pangan termasuk yang seluruhnya dikonsumsi sendiri).

2. **Kelompok Umur Kepala Rumah Tangga** adalah pengelompokkan umur kepala rumah tangga yang merujuk pada ST2013.

3. **Jumlah Rumah Tangga Petani** adalah banyaknya rumah tangga yang minimal salah satu anggota rumah tangganya melakukan kegiatan di subsektor tanaman pangan, hortikultura, perkebunan, atau peternakan.

4. **Jumlah Pengelola Usaha Pertanian Perorangan** adalah banyaknya orang yang mengelola sekaligus memiliki tanggung jawab teknis, yuridis, dan ekonomis pada unit usaha pertanian perorangan (selain unit usaha pertanian berbadan hukum dan usaha pertanian lain).

5. **Jumlah Usaha Pertanian Perorangan** adalah banyaknya unit usaha pertanian yang dikelola oleh satu orang yang memiliki tanggung jawab teknis, yuridis, dan ekonomis untuk unit pertanian tersebut. Orang tersebut dapat melakukan semua tanggung jawab secara langsung, atau mendelegasikan yang terkait dengan pengelolaan kerja sehari-hari kepada seorang manajer (tidak berbadan hukum). Usaha pertanian mencakup usaha di subsektor tanaman pangan, hortikultura, perkebunan, peternakan, perikanan, kehutanan, dan jasa pertanian.

TECHNICAL NOTES

1. ***Number of Agricultural Households*** *is the number of households that carry out at least one type of agricultural activity with the purpose of selling/exchanging some or all the results at the business risk (for food crops, including those consumed entirely by themselves).*

2. ***Age Group of Head of Household*** *is age grouping of heads of household referring to ST2013.*

3. ***Number of Farmer Households*** *is the number of households where at least one member of the household carrying out activities in the subsector of food crop, horticulture, estate crop, or livestock.*

4. ***The Number of Individual Agricultural Holders*** *is the number of individuals managing and having technical, juridical, and economic responsibility for individual agricultural holding (other than agricultural corporation and other agricultural holding).*

5. ***Number of Individual Agricultural Holdings*** *is the number of agricultural holdings managed by one person having technical, juridical and economic responsibility for the agricultural holding. The person can carry out all responsibilities directly, or delegate those related to daily work management to a manager (not a legal entity). Agricultural holdings include those in the subsector of food crop, horticulture, estate crop, livestock, fisheries, forestry, and agricultural services.*

https://subangkab.bps.go.id

6. **Kelompok Umur Pengelola Usaha Pertanian Perorangan** adalah pengelompokkan umur pengelola usaha pertanian perorangan yang merujuk pada ST2013.

7. **Subsektor pertanian** merupakan bagian/anak sektor pertanian dalam kegiatan statistik pertanian, mencakup: 1. Subsektor tanaman pangan, 2. Subsektor tanaman hortikultura, 3. Subsektor tanaman perkebunan, 4. Subsektor peternakan, 5. Subsektor perikanan, 6. Subsektor kehutanan, dan 7. Subsektor jasa pertanian

8. **Jenis Usaha** adalah pengelompokkan jenis unit usaha pertanian yang meliputi Usaha Pertanian Perorangan (UTP), Perusahaan Pertanian Berbadan Hukum (UPB), dan Usaha Pertanian Lainnya (UTL).

9. **Rumah Tangga Usaha Pertanian (RTUP)** adalah rumah tangga yang memelihara/menguasai/melakukan kegiatan pertanian dengan tujuan sebagian atau seluruh hasilnya untuk dijual/ditukar, termasuk tanaman pangan yang hanya dikonsumsi sendiri.

10. **Jumlah Rumah Tangga Usaha Jasa Pertanian** adalah banyaknya rumah tangga yang melakukan kegiatan usaha atas dasar balas jasa atau kontrak/secara borongan, seperti: melayani usaha di bidang pertanian.

11. **Usaha Jasa Pertanian** adalah kegiatan usaha atas dasar balas jasa atau kontrak/secara Borongan

12. **Pelaku Usaha** adalah orang perseorangan atau badan usaha yang melakukan usaha dan/atau kegiatan pada bidang tertentu.

6. ***Age Group of Individual Agricultural Holders*** *is age grouping for individual agricultural holder which refers to ST2013.*

7. ***Agricultural subsector*** *is a part or branch of the agricultural sector in agricultural statistical activities, including: 1. Food crop subsector, 2. Horticultural crop subsector, 3. Estate crop subsector, 4. Livestock subsector, 5. Fishery subsector, 6. Forestry subsector, and 7. Agricultural services subsector.*

8. ***Type of holding*** *is the classification of types of agricultural holdings, including Individual Agricultural Holdings (UTP), Agricultural Corporations (UPB), and Other Agricultural Holdings (UTL).*

9. ***Agricultural households*** *is a household that raises/controls/engages in agricultural activities with the purpose of selling or exchanging part or all of its agricultural products, including food crops intended for personal consumption.*

10. ***Number of Agricultural Services Households*** *is the number of households carrying out business activities on a remuneration basis or contract/wholesale basis, such as: serving businesses in the agricultural sector.*

11. ***Agricultural Services*** *is a business activity on the basis of payment for services or contracts / on a piecework basis.*

12. ***Business Actors*** *are individuals or business entities conducting business and/or activities in certain fields.*

https://subangkab.bps.go.id

13. **Lahan Pertanian** mencakup lahan untuk tanaman semusim (berupa sawah ataupun bukan sawah/lahan kering), padang rumput sementara maupun permanen, lahan yang sementara belum ditanami menunggu penanaman, lahan untuk tanaman tahunan (hortikultura dan perkebunan), lahan yang digunakan untuk kandang ternak dan bangunan pertanian lainnya (lumbung, penggilingan, dsb), lahan untuk kegiatan kehutanan, dan lahan untuk kegiatan budi daya perikanan (tidak termasuk lahan budi daya perikanan di laut atau perairan umum).

*13. **Aricultural Land** includes land for temporary crops (wetland or dryland), temporary or permanent pastures, land temporarily fallow awaiting planting, land for permanent crops (horticulture and estate cops), land for livestock pens and other agricultural buildings (barns, mills, etc.), land for forestry activities, and land for aquaculture activities (excluding marine or inland water).*

14. **Klasifikasi Golongan Luas Lahan yang Dikuasai** merupakan pengelompokkan luas lahan yang merujuk pada ST2013. Luas lahan yang dikuasai pada tabel tersebut mencakup luas lahan pertanian, lahan lainnya (bukan lahan pertanian dan bukan tempat tinggal), dan lahan tempat tinggal yang berada dalam satu kewenangan, termasuk lahan milik sendiri dan/atau lahan yang berasal dari pihak lain, tidak termasuk lahan yang berada di pihak lain.

*14. **Group of Land Area Utilized** is a grouping of land areas that refers to ST2013. The area of land utilized in the table includes the area of agricultural land, other land (neither agricultural nor residential land), and residential land that is under one management, including selfowned land and/or land owned by other parties, excluding land area occupied by others.*

15. **Luas lahan yang dikuasai** mencakup luas lahan pertanian dan lahan lainnya (bukan lahan pertanian dan bukan tempat tinggal) yang berada dalam satu kewenangan, termasuk lahan milik sendiri dan/atau lahan yang berasal dari pihak lain, tidak termasuk lahan yang berada di pihak lain.

*15. **The area of land utilized** includes the area of agricultural land and other land (neither agricultural nor residential land) that is under one authority, including selfowned land and/or land owned by other parties, excluding land occupied by others.*

16. **Jumlah Usaha Pertanian Perorangan Pengguna Lahan Pertanian** merupakan banyaknya usaha pertanian perorangan (UTP) yang menggunakan lahan pertanian (tidak termasuk lahan budi daya di laut atau perairan umum). Lahan pertanian tersebut digunakan untuk mengusahakan tanaman semusim (tanaman pangan, hortikultura, dan

*16. **Number of Individual Agricultural Holdings Utilizing Agricultural Land** is the number of individual agricultural holding utilize agricultural land (excluding marine or inland water). The agricultural land is used to cultivate seasonal crops (food crops, horticultural and estate crops) or annual crops (horticultural and estate crops), cultivate or raise livestock, cultivate*

https://sawangkab.bps.go.id

perkebunan), tanaman hortikultura dan perkebunan tahunan, mengusahakan atau memelihara ternak, mengusahakan tanaman kehutanan, melakukan kegiatan usaha budi daya ikan (termasuk udang, rumput laut, dll) menggunakan wadah budi daya yaitu tambak, kolam, minapadi/sawah, akuarium, dan lainnya.

forestry crops, carry out aquaculture activities (including shrimp, seaweed, etc.) using containers cultivation such as brackish water ponds, ponds, mina padi/ rice fields, aquariums, and others.

17. **Jumlah Usaha Pertanian Perorangan Gurem** merupakan banyaknya usaha pertanian perorangan (UTP) yang menguasai lahan pertanian (tidak termasuk lahan budi daya di laut atau perairan umum) kurang dari setengah hektare dan tidak termasuk lahan lainnya (bukan lahan pertanian dan bukan lahan tempat tinggal). Lahan pertanian tersebut digunakan untuk mengusahakan tanaman semusim (tanaman pangan, hortikultura, dan perkebunan), tanaman hortikultura dan perkebunan tahunan, mengusahakan atau memelihara ternak, mengusahakan tanaman kehutanan, melakukan kegiatan usaha budi daya ikan (termasuk udang, rumput laut, dll) menggunakan wadah budi daya yaitu tambak, kolam, minapadi/sawah, akuarium, dan lainnya.

17. ***Number of "Gurem" Individual Agricultural Holdings*** *is the number of individual agricultural holding utilize agricultural land (excluding marine or inland water) less than half a hectare, excluding other land (neither agricultural nor residential land). The agricultural land is used to cultivate seasonal crops (food crops, horticultue and estate crops) or annual crops (horticulture and estate crops), cultivate or raise livestock, cultivate forestry crops, carry out aquaculture activities (including shrimp, seaweed, etc.) using containers cultivation such as brackish water ponds, ponds, mina padi/ rice fields, aquariums, and others.*

18. **Jumlah Petani Pengguna Lahan Pertanian** merupakan banyaknya orang dan/atau beserta keluarganya yang menggunakan lahan pertanian (tidak termasuk lahan budi daya di laut atau perairan umum). Lahan pertanian tersebut untuk mengusahakan tanaman semusim (tanaman pangan, hortikultura, dan perkebunan), tanaman hortikultura dan perkebunan tahunan, mengusahakan atau memelihara ternak dengan tujuan utama pemeliharaan ternak diantaranya (pengembangbiakan, penggemukan, pembibitan, pembesaran ternak betina (rearing), atau produksi telur/susu/ madu/kokon/liur).

18. ***Number of Farmers Utilizing Agricultural Land*** *is the number of person and/or their families utilizing agricultural land (excluding marine or inland water). The agricultural land is used to cultivate seasonal crops (food crops, horticultural and estate crops) or annual crops (horticultural and estate crops), cultivate or raise livestock with the main aim including (breeding, fattening, rearing, or producing eggs/milk/honey/cocoons/ saliva).*

https://subangkab.bps.go.id

19. **Petani sesuai Permentan Nomor 4 Tahun 2019** merupakan warga negara Indonesia perseorangan dan/atau beserta keluarganya yang melakukan usaha tani di bidang tanaman pangan, hortikultura, perkebunan, dan/atau peternakan.

*19. **Farmer according to Ministerial Regulation of Ministry of Agriculture Number 4 of 2019** are Indonesia citizen and/or their family who cultivated agriculture in food crops, horticultural crops, estate crops, and/or livestock.*

20. **Jumlah Petani Gurem** merupakan banyaknya orang seorang dan/atau beserta keluarganya yang menguasai lahan pertanian (tidak termasuk lahan budi daya di laut atau perairan umum) kurang dari setengah hektare dan tidak termasuk lahan lainnya (bukan lahan pertanian dan bukan lahan tempat tinggal). Lahan pertanian tersebut untuk mengusahakan tanaman semusim (tanaman pangan, hortikultura, dan perkebunan), tanaman hortikultura dan perkebunan tahunan, mengusahakan atau memelihara ternak dengan tujuan utama pemeliharaan ternak diantaranya (pengembangbiakan, penggemukan, pembibitan, pembesaran ternak betina (rearing), atau produksi telur/susu/ madu/kokon/liur).

*20. **Number of "Gurem" Farmers** is the number of person and/or their families utilize agricultural land (excluding marine or inland water) less than half a hectare, excluding other land (neither agricultural nor residential land). The agricultural land is used to cultivate seasonal crops (food crops, horticulture and estate crops) or annual crops (horticulture and estate crops), cultivate or raise livestock with the main aim including (breeding, fattening, rearing, or producing eggs/milk/honey/ cocoons/ saliva).*

21. **Jumlah Petani Tanaman Pangan Pengguna Lahan Pertanian** merupakan orang seorang dan/atau beserta keluarganya yang menggunakan lahan pertanian (tidak termasuk lahan budi daya di laut atau perairan umum). Lahan pertanian tersebut digunakan untuk mengusahakan tanaman semusim (tanaman pangan, hortikultura, dan perkebunan) dengan kode komoditas padi atau palawija kecuali jagung manis.

*21. **Number of Food Crops Farmers Utilizing Agricultural Land** is the number of person and/or their families utilize agricultural land (excluding marine or inland water). The agricultural land is used to cultivate seasonal crops (food crops, horticulture, and estate crops) including commodity such as paddy or secondary crop except sweet corn.*

22. **Jumlah Petani Hortikultura Pengguna Lahan Pertanian** merupakan orang seorang dan/atau beserta keluarganya yang menggunakan lahan pertanian (tidak termasuk lahan budi daya di laut atau perairan umum). Lahan pertanian tersebut digunakan untuk

*22. **Number of Horticultural Farmers Utilizing Agricultural Land** is the number of person and/or their families utilize agricultural land (excluding marine or inland water). The agricultural land is used to cultivate seasonal crops (food crops, horticulture, and estate crops) including commodity*

https://sabangkab.bps.go.id

mengusahakan tanaman semusim (tanaman pangan, hortikultura, dan perkebunan) dengan kode komoditas tanaman buah buahan semusim, atau tanaman sayuran semusim, tanaman obat semusim kecuali kumis kucing, tanaman hias semusim, jagung manis atau mengusahakan tanaman hortikultura dan perkebunan tahunan dengan kode komoditas tanaman buah buahan tahunan, tanaman sayuran tahunan, tanaman obat tahunan, tanaman hias tahunan, kecuali komoditas kelor.

with code for seasonal fruit plants, or seasonal vegetable plants, seasonal medicinal plants excluding kumis kucing, seasonal ornamental plants, sweet corn, or with commodity code for annual fruit plants, annual vegetable plants, annual medicinal plants, or annual ornamental plants excluding kelor.

23. **Jumlah Pekebun Pengguna Lahan Pertanian** merupakan orang seorang dan/atau beserta keluarganya yang menggunakan lahan pertanian (tidak termasuk lahan budi daya di laut atau perairan umum). Lahan pertanian tersebut digunakan untuk mengusahakan tanaman semusim (tanaman pangan, hortikultura, dan perkebunan) dengan kode komoditas tanaman perkebunan semusim atau komoditas kumis kucing atau mengusahakan tanaman hortikultura dan perkebunan tahunan dengan kode komoditas tanaman perkebunan tahunan atau kelor.

*23. **Number of Estate Crops Farmers Utilizing Agricultural Land** is the number of person and/or their families utilize agricultural land (excluding marine or inland water). The agricultural land is used to cultivate seasonal crops (food crops, horticulture, and estate crops) with the commodity code for seasonal estate crops or kumis kucing or annual estate crops with the commodity code for annual estate crops commodity or kelor.*

24. **Jumlah Peternak Pengguna Lahan Pertanian** merupakan orang seorang dan/atau beserta keluarganya yang menggunakan lahan pertanian (tidak termasuk lahan budi daya di laut atau perairan umum). Lahan pertanian tersebut digunakan untuk mengusahakan atau memelihara ternak dengan tujuan utama pemeliharaan ternak diantaranya (pengembangbiakkan, penggemukan, pembibitan, pembesaran ternak betina (rearing), atau produksi telur/susu/ madu/kokon/liur).

*24. **Number of Livestock Farmers Utilizing Agricultural Land** is the number of person and/or their families utilize agricultural land (excluding marine or inland water). The agricultural land is used to cultivate or raise livestock with the main aim including (breeding, fattening, rearing, or producing eggs/milk/honey/cocoons/ saliva).*

https://subangkab.bps.go.id

25. **Jumlah Pengelola Usaha Budi Daya Ikan Pengguna Lahan Pertanian** merupakan orang seorang dan/atau beserta keluarganya yang menggunakan lahan pertanian (tidak termasuk lahan budi daya di laut atau perairan umum). Lahan pertanian tersebut digunakan untuk melakukan kegiatan usaha budi daya ikan (termasuk udang, rumput laut, dll) menggunakan wadah budi daya yaitu tambak, kolam, minapadi/sawah, akuarium, dan lainnya.

*25. **Number of Aquaculture Holders Utilizing Agricultural Land** is the number of person and/or their families utilize agricultural land (excluding marine or inland water). The agricultural land is used to carry out aquaculture activities (including shrimp, seaweed, etc.) using containers cultivation such as brackish water ponds, ponds, mina padi/rice fields, aquariums, and others.*

26. **Jumlah Pengelola Usaha Kehutanan Pengguna Lahan Pertanian** merupakan orang seorang dan/atau beserta keluarganya yang menggunakan lahan pertanian (tidak termasuk lahan budi daya di laut atau perairan umum). Lahan pertanian tersebut digunakan untuk mengusahakan tanaman kehutanan dan/atau melakukan usaha penangkaran tumbuhan/satwa liar.

*26. **Number of Forest Farmers Utilizing Agricultural Land** is the number of person and/or their families utilize agricultural land (excluding marine or inland water). The agricultural land is used to cultivate forestry plants and/or to carry out wild plant/animal breeding activities.*

27. **Jumlah Petani Gurem Tanaman Pangan** merupakan banyaknya orang seorang dan/atau beserta keluarganya yang menguasai lahan pertanian (tidak termasuk lahan budi daya di laut atau perairan umum) kurang dari setengah hektare dan tidak termasuk lahan lainnya (bukan lahan pertanian dan bukan lahan tempat tinggal). Lahan pertanian tersebut digunakan untuk mengusahakan tanaman semusim (tanaman pangan, hortikultura, dan perkebunan) dengan kode komoditas padi atau palawija kecuali jagung manis.

*27. **Number of Gurem Food Crops Farmers** is the number of person and/or their families utilize agricultural land (excluding marine or inland water) less than half a hectare, excluding other land (neither agricultural nor residential land). The agricultural land is used to cultivate seasonal crops (food crops, horticulture, and estate crops) including commodity such as paddy or secondary crop except sweet corn.*

28. **Jumlah Petani Gurem Hortikultura** merupakan banyaknya orang seorang dan/atau beserta keluarganya yang menguasai lahan pertanian (tidak termasuk lahan budi daya di laut atau perairan umum) kurang dari setengah hektare dan tidak termasuk lahan lainnya (bukan lahan pertanian dan bukan lahan tempat tinggal). Lahan

*28. **Number of Gurem Horticultural Farmers** is the number of person and/or their families utilize agricultural land (excluding marine or inland water) less than half a hectare, excluding other land (neither agricultural nor residential land). The agricultural land is used to cultivate seasonal crops (food crops, horticulture, and estate crops) including commodity*

https://subangkab.bps.go.id

pertanian tersebut digunakan untuk mengusahakan tanaman semusim (tanaman pangan, hortikultura, dan perkebunan) dengan kode komoditas tanaman buah buahan semusim, atau tanaman sayuran semusim, tanaman obat semusim kecuali kumis kucing, tanaman hias semusim, jagung manis atau mengusahakan tanaman hortikultura dan perkebunan tahunan dengan kode komoditas tanaman buah buahan tahunan, tanaman sayuran tahunan, tanaman obat tahunan, tanaman hias tahunan, kecuali komoditas kelor.

with code for seasonal fruit plants, or seasonal vegetable plants, seasonal medicinal plants excluding kumis kucing, seasonal ornamental plants, sweet corn, or with commodity code for annual fruit plants, annual vegetable plants, annual medicinal plants, or annual ornamental plants excluding kelor.

29. **Jumlah Pekebun Gurem** merupakan banyaknya orang seorang dan/atau beserta keluarganya yang menguasai lahan pertanian (tidak termasuk lahan budi daya di laut atau perairan umum) kurang dari setengah hektare dan tidak termasuk lahan lainnya (bukan lahan pertanian dan bukan lahan tempat tinggal). Lahan pertanian tersebut digunakan untuk mengusahakan tanaman semusim (tanaman pangan, hortikultura, dan perkebunan) dengan kode komoditas tanaman perkebunan semusim atau komoditas kumis kucing atau mengusahakan tanaman hortikultura dan perkebunan tahunan dengan kode komoditas tanaman perkebunan tahunan atau kelor.

29. ***Number of Gurem Estate Crops Farmers*** *is the number of person and/or their families utilize agricultural land (excluding marine or inland water) less than half a hectare, excluding other land (neither agricultural nor residential land). The agricultural land is used to cultivate seasonal crops (food crops, horticulture, and estate crops) with the commodity code for seasonal estate crop or kumis kucing or annual estate crop with the commodity code for annual estate crops commodity or kelor.*

30. **Jumlah Peternak Gurem** merupakan banyaknya orang seorang dan/atau beserta keluarganya yang menguasai lahan pertanian (tidak termasuk lahan budi daya di laut atau perairan umum) kurang dari setengah hektare dan tidak termasuk lahan lainnya (bukan lahan pertanian dan bukan lahan tempat tinggal). Lahan pertanian tersebut digunakan untuk mengusahakan atau memelihara ternak dengan tujuan utama pemeliharaan ternak diantaranya

30. ***Number of Gurem Livestock Farmers*** *is the number of person and/or their families utilize agricultural land (excluding marine or inland water) less than half a hectare, excluding other land (neither agricultural nor residential land). The agricultural land is used to cultivate or raise livestock with the main aim including (breeding, fattening, rearing, or producing eggs/milk/ honey/cocoons/ saliva).*

https://subangkab.bps.go.id

(pengembangbiakkan, penggemukan, pembibitan, pembesaran ternak betina (rearing), atau produksi telur/susu/madu/kokon/liur).

31. **Jumlah Pengelola Usaha Budi Daya Ikan Gurem** merupakan banyaknya orang seorang dan/atau beserta keluarganya yang menguasai lahan pertanian (tidak termasuk lahan budi daya di laut atau perairan umum) kurang dari setengah hektare dan tidak termasuk lahan lainnya (bukan lahan pertanian dan bukan lahan tempat tinggal). Lahan pertanian tersebut digunakan untuk melakukan kegiatan usaha budi daya ikan (termasuk udang, rumput laut, dll) menggunakan wadah budi daya yaitu tambak, kolam, minapadi/sawah, akuarium, dan lainnya.

*31. **Number of Gurem Aquaculture Holders** is the number of person and/or their families utilize agricultural land (excluding marine or inland water) less than half a hectare, excluding other land (neither agricultural nor residential land). The agricultural land is used to carry out aquaculture activities (including shrimp, seaweed, etc.) using containers cultivation such as brackish water ponds, ponds, rice-cum-fish/rice fields, aquariums, and others.*

32. **Jumlah Petani Gurem Kehutanan** merupakan banyaknya orang seorang dan/atau beserta keluarganya yang menguasai lahan pertanian (tidak termasuk lahan budi daya di laut atau perairan umum) kurang dari setengah hetare dan tidak termasuk lahan lainnya (bukan lahan pertanian dan bukan lahan tempat tinggal). Lahan pertanian tersebut digunakan untuk mengusahakan tanaman kehutanan dan/atau melakukan usaha penangkaran tumbuhan/satwa liar.

*32. **Number of Gurem Forestry Farmers** is the number of person and/or their families utilize agricultural land (excluding marine or inland water) less than half a hectare, excluding other land (neither agricultural nor residential land). The agricultural land is used to cultivate forestry plants and/or to carry out wild plant/animal breeding activities.*

33. **Jumlah Rumah Tangga Usaha Tanaman Pangan** adalah banyaknya rumah tangga yang melakukan kegiatan pertanian yang menghasilkan produk tanaman pangan (padi dan palawija), termasuk usaha pembibitan tanaman pangan dan bukan sebagai buruh tani atau pekerja keluarga.

*33. **Number of Food Crop Cultivation Households** is the number of households carrying out agricultural activities that produce food crop products (paddy and secondary food crops), including food crop nurseries, and not as farm laborers or family workers.*

34. **Jumlah Rumah Tangga Usaha Hortikultura** adalah banyaknya rumah tangga yang melakukan kegiatan usaha

*34. **Number of Horticultural Cultivation Households** is the number of households carrying out horticultural cultivation*

https://solangkab.bps.go.id

hortikultura yang menghasilkan produk tanaman sayuran, tanaman buahbuahan, tanaman hias, dan tanaman obat dengan tujuan sebagian atau seluruh hasilnya dijual/ditukar atas risiko usaha.

activities that produce vegetables, fruit plants, ornamental plants, and medicinal plants, with the purpose of selling/ exchanging some or all of the results at business risk.

35. **Jumlah Rumah Tangga Usaha Perkebunan** adalah banyaknya rumah tangga yang melakukan kegiatan budi daya tanaman perkebunan, termasuk pembibitan tanaman perkebunan, dengan tujuan sebagian atau seluruh hasilnya untuk dijual/ditukar atas risiko usaha.

*35. **Number of Estate Crop Cultivation Households** is the number of households carrying out estate crop cultivation activities, including estate crop nurseries, with the purpose of selling/exchanging some or all of the results at the business risk.*

36. **Jumlah Rumah Tangga Usaha Peternakan** adalah banyaknya rumah tangga yang melakukan kegiatan pemeliharaan ternak (meliputi penggemukan/pembibitan/ pengembangbiakan/pemacekan) yang menghasilkan produk peternakan dengan tujuan sebagian atau seluruh hasilnya dijual/ditukar atas risiko usaha.

*36. **Number of Livestock Households** is the number of households carrying out livestock activities (including rearing/ breeding/raising/pacification)thatproduce livestock products, with the purpose of selling/exchanging some or all of the results at the business risk.*

37. **Jumlah Rumah Tangga Usaha Perikanan** adalah banyaknya rumah tangga yang mengusahakan kegiatan di subsektor perikanan. Satu rumah tangga dapat mengusahakan lebih dari satu subsektor. yang melakukan kegiatan budi daya ikan dan/atau penangkapan ikan dengan tujuan sebagian atau seluruh hasilnya dijual/ditukar atas risiko usaha.

*37. **Number of Fishery Households** is the number of households carrying out activities in the fisheries subsector. One household can work on more than one subsector that carry out aquaculture and/or capture fishery activities with the purpose of selling/exchanging some or all of the results at business risk.*

38. **Jumlah Rumah Tangga Usaha Budi Daya Ikan** adalah banyaknya rumah tangga yang melakukan kegiatan pemeliharaan, pembesaran dan/atau pembiakan (pembenihan) ikan dengan menggunakan lahan, perairan dan fasilitas buatan serta memanen hasilnya dengan tujuan sebagian atau seluruhnya untuk dijual/ditukar atas risiko usaha.

*38. **Number of Aquaculture Households** is the number of households carrying out fish raising, growing, and/or breeding activities utilizing the land, waters and made facilities as well as harvesting the results with the purpose of selling/exchanging some or all of the results at the business risk.*

39. **Jumlah Rumah Tangga Usaha Penangkapan Ikan** adalah banyaknya

*39. **Number of Capture Fishery Households** is the number of households carrying out*

https://subangkab.bps.go.id

rumah tangga yang melakukan kegiatan penangkapan ikan di laut maupun di perairan darat dengan tujuan sebagian atau seluruhnya untuk dijual/ditukar atas risiko usaha.

fishing activities in marine or inland waters, with the purpose of selling/exchanging some or all of them at business risk.

40. **Jumlah Rumah Tangga Usaha Kehutanan** merupakan banyaknya rumah tangga yang melakukan kegiatan budi daya/pembibitan tanaman kehutanan, penangkaran tumbuhan/ satwa liar, serta pemungutan hasil hutan dan/atau perburuan dan panangkapan satwa liar dengan tujuan sebagian atau seluruhnya untuk dijual/ditukar atas risiko usaha.

40. ***Number of Forestry Households*** *is the number of households carrying out forestry plant cultivation/nursery activities, breeding wild plants/animals, as well as collecting forest products and/or hunting and capturing wild animals with the purpose of selling/exchanging some or all of the results at the business risk.*

41. **Usaha Pertanian Perorangan (UTP)** adalah banyaknya unit usaha pertanian yang dikelola oleh satu orang yang memiliki tanggung jawab teknis, yuridis, dan ekonomis untuk unit pertanian tersebut. Orang tersebut dapat melakukan semua tanggung jawab secara langsung, atau mendelegasikan yang terkait dengan pengelolaan kerja sehari-hari kepada seorang manajer (tidak berbadan hukum). Usaha pertanian mencakup usaha di subsektor tanaman pangan, hortikultura, perkebunan, peternakan, perikanan, kehutanan, dan jasa pertanian.

41. ***Individual Agricultural Holdings*** *represents the number of agricultural holdings managed by one person who has technical, juridical, and economic responsibility for the agricultural holding. This person may perform all responsibilities directly or delegate those related to day-to-day management to a manager (without a legal entity). Agricultural holding include activities in the food crop, horticultural crop, estate crop, livestock, fishery, forestry subsectors, and agricultural services subsectors.*

42. **Jumlah Pengelola Usaha Pertanian Perorangan Tanaman Pangan** adalah banyaknya orang yang mengelola sekaligus memiliki tanggung jawab teknis, yuridis, dan ekonomis pada unit usaha pertanian perorangan tanaman pangan (selain unit usaha pertanian berbadan hukum dan usaha pertanian lain).

42. ***The Number of Food Crop Individual Agricultural Holders*** *is the number of individuals managing and having technical, juridical, and economic responsibility for food crop individual agricultural holding (other than agricultural corporation and other agricultural holding).*

43. **Jumlah Pengelola Usaha Pertanian Perorangan Hortikultura** adalah banyaknya orang yang mengelola sekaligus memiliki tanggung jawab

43. ***The Number of Horticultural Individual Agricultural Holders*** *is the number of individuals managing and having technical, juridical, and economic responsibility for*

https://kabupangkab.bps.go.id

teknis, yuridis, dan ekonomis pada unit usaha pertanian perorangan hortikultura (selain unit usaha pertanian berbadan hukum dan usaha pertanian lain).

horticultural individual agricultural holding (other than agricultural corporation and other agricultural holding).

44. **Jumlah Pengelola Usaha Pertanian Perorangan Perkebunan** adalah banyaknya orang yang mengelola sekaligus memiliki tanggung jawab teknis, yuridis, dan ekonomis pada unit usaha pertanian perorangan perkebunan (selain unit usaha pertanian berbadan hukum dan usaha pertanian lain).

44. ***Number of Estate Crop Individual Agricultural Holders*** *is the number of individuals managing and having technical, juridical, and economic responsibility for estate crop individual agricultural holding (other than agricultural corporation and other agricultural holding).*

45. **Jumlah Pengelola Usaha Pertanian Perorangan Peternakan** adalah banyaknya orang yang mengelola sekaligus memiliki tanggung jawab teknis, yuridis, dan ekonomis pada unit usaha pertanian perorangan peternakan (selain unit usaha pertanian berbadan hukum dan usaha pertanian lain).

45. ***Number of Livestock Individual Agricultural Holders*** *is the number of individuals managing and having technical, juridical, and economic responsibility for livestock individual agricultural holding (other than agricultural corporation and other agricultural holding).*

46. **Jumlah Pengelola Usaha Pertanian Perorangan Perikanan** adalah banyaknya orang yang mengelola sekaligus memiliki tanggung jawab teknis, yuridis, dan ekonomis pada unit usaha pertanian perorangan perikanan (selain unit usaha pertanian berbadan hukum dan usaha pertanian lain).

46. ***Number of Fishery Individual Agricultural Holders*** *is the number of individuals managing and having technical, juridical, and economic responsibility for fishery individual agricultural holding (other than agricultural corporation and other agricultural holding).*

47. **Jumlah Pengelola Usaha Pertanian Perorangan Kehutanan** adalah banyaknya orang yang mengelola sekaligus memiliki tanggung jawab teknis, yuridis, dan ekonomis pada unit usaha pertanian perorangan kehutanan (selain unit usaha pertanian berbadan hukum dan usaha pertanian lain).

47. ***Number of Forestry Individual Agricultural Holders*** *is the number of individuals managing and having technical, juridical, and economic responsibility for forestry individual agricultural holding (other than agricultural corporation and other agricultural holding).*

48. **Jumlah Pengelola Usaha Pertanian Perorangan Jasa Pertanian** adalah banyaknya orang yang mengelola sekaligus memiliki tanggung jawab teknis, yuridis, dan ekonomis pada

48. ***Number of Agricultural Services Individual Agricultural Holders*** *is the number of individuals managing and having technical, juridical, and economic responsibility for agricultural services*

https://subangkab.bps.go.id

unit usaha pertanian perorangan jasa pertanian (selain unit usaha pertanian berbadan hukum dan usaha pertanian lain).

individual agricultural holding (other than agricultural corporation and other agricultural holding).

49. **Jumlah Usaha Pertanian Perorangan Tanaman Pangan** adalah banyaknya unit usaha perorangan yang melakukan kegiatan pertanian yang menghasilkan produk tanaman pangan (padi dan palawija), termasuk usaha pembibitan tanaman pangan dan bukan sebagai buruh tani atau pekerja keluarga.

*49. **Number of Food Crop Individual Agricultural Holdings** is the number of individual holdings carrying out agricultural activities that produce food crop products (paddy and secondary crops), including food crop nurseries, and not as farm laborers or family workers.*

50. **Jumlah Usaha Pertanian Perorangan Hortikultura** adalah banyaknya unit usaha perorangan yang melakukan kegiatan usaha hortikultura yang menghasilkan produk tanaman sayuran, tanaman buah-buahan, tanaman hias, dan tanaman obat dengan tujuan sebagian atau seluruh hasilnya dijual/ ditukar atas risiko usaha.

*50. **Number of Horticultural Individual Agricultural Holdings** is the number of individual holdings carrying out horticultural cultivation activities that produce vegetables, fruit plants, ornamental plants, and medicinal plants, with the purpose of selling/exchanging some or all of the results at business risk.*

51. **Jumlah Usaha Pertanian Perorangan Perkebunan** adalah banyaknya unit usaha perorangan yang melakukan kegiatan budi daya tanaman perkebunan, termasuk pembibitan tanaman perkebunan, dengan tujuan sebagian atau seluruh hasilnya untuk dijual/ ditukar atas risiko usaha.

*51. **Number of Estate Crop Individual Agricultural Holdings** is the number of individual holdings carrying out estate crop cultivation activities, including estate crop nurseries, with the purpose of selling/ exchanging some or all of the results at the business risk.*

52. **Jumlah Usaha Pertanian Perorangan Peternakan** adalah banyaknya unit usaha perorangan yang melakukan kegiatan pemeliharaan ternak (meliputi pengembangbiakan/penggemukan/ pembibitan/rearing/produksi telur, susu, madu, kokon, dan liur) yang menghasilkan produk peternakan dengan tujuan sebagian atau seluruh hasilnya dijual/ditukar atas risiko usaha.

*52. **Number of Livestock Individual Agricultural Holdings** is the number of individual holdings carrying out livestock activities (including rearing/breeding/ raising/pacification) that produce livestock products, with the purpose of selling/ exchanging some or all of the results at the business risk.*

53. **Jumlah Usaha Pertanian Perorangan Perikanan** adalah banyaknya unit usaha perorangan yang melakukan kegiatan

*53. **Number of Fishery Individual Agricultural Holdings** is the number of individual holdings carrying out aquaculture and/or*

https://subangkab.bps.go.id

budi daya ikan dan/atau penangkapan ikan di laut maupun di perairan darat dengan tujuan sebagian atau seluruhnya untuk dijual/ditukar atas risiko usaha.

fishing activities at sea or inland waters with the purpose of selling/exchanging some or all of the results at the business risk.

54. **Jumlah Usaha Pertanian Perorangan Kehutanan** adalah banyaknya unit usaha perorangan yang melakukan kegiatan budi daya/pembibitan tanaman kehutanan, penangkaran tumbuhan/ satwa liar, serta pemungutan hasil hutan dan/atau perburuan dan panangkapan satwa liar dengan tujuan sebagian atau seluruhnya untuk dijual/ ditukar atas risiko usaha.

*54. **Number of Forestry Individual Agricultural Holdings** is the number of individual holdings carrying out forestry plant cultivation/nursery activities, breeding wild plants/animals, as well as collecting forest products and/or hunting and capturing wild animals with the purpose of selling/exchanging some or all of the results at the business risk.*

55. **Jumlah Usaha Pertanian Perorangan Jasa Pertanian** adalah banyaknya unit usaha perorangan yang melakukan kegiatan usaha atas dasar balas jasa atau kontrak/secara borongan, seperti: melayani usaha di bidang pertanian.

*55. **Number of Agricultural Services Individual Agricultural Holdings** is the number of individual holdings carrying out business activities on a remuneration basis or contract/wholesale basis, such as: serving businesses in the agricultural sector.*

https://subangkab.bps.go.id

Tabel 3.1
Table

Jumlah Rumah Tangga Usaha Pertanian Menurut Kecamatan dan Kelompok Umur Kepala Rumah Tangga (rumah tangga), 2023
Number of Agricultural Households by District and Age Group of Households Heads (households), 2023

Kecamatan *District*	Kelompok Umur *Age Group*							Jumlah *Total*
	<15	15–24	25–34	35–44	45–54	55–64	65+	
(1)	(2)	(3)	(4)	(5)	(6)	(7)	(8)	(9)
Sagalaherang	-	16	142	532	826	1.064	927	3.507
Serangpanjang	-	8	155	485	971	1.052	868	3.539
Jalancagak	-	10	128	541	953	1.092	927	3.651
Ciater	-	19	260	651	976	1.032	837	3.775
Cisalak	-	27	298	830	1.344	1.298	1.086	4.883
Kasomalang	-	9	241	771	1.372	1.216	1.055	4.664
Tanjungsiang	-	23	326	964	1.811	1.865	1.756	6.745
Cijambe	-	11	300	827	1.512	1.619	1.243	5.512
Cibogo	-	13	199	563	1.018	1.063	882	3.738
Subang	-	6	89	348	674	957	785	2.859
Kalijati	-	18	246	767	1.415	1.690	1.361	5.497
Dawuan	-	16	146	621	1.167	1.605	1.312	4.867
Cipeundeuy	-	10	142	536	1.094	1.132	873	3.787
Pabuaran	-	12	206	703	1.527	1.586	1.052	5.086
Patokbeusi	-	21	359	1.065	2.064	1.790	1.176	6.475
Purwadadi	-	11	204	672	1.297	1.519	1.127	4.830
Cikaum	-	52	553	1.391	2.194	1.990	1.604	7.784
Pagaden	-	8	147	506	1.062	1.215	940	3.878
Pagaden Barat	-	26	441	935	1.653	1.801	1.928	6.784
Cipunagara	-	29	491	1.452	2.287	2.277	1.494	8.030
Compreng	-	19	246	844	1.474	1.177	761	4.521
Binong	-	14	206	612	1.050	1.033	738	3.653
Tambakdahan	-	35	659	1.447	2.345	1.850	1.191	7.527
Ciasem	-	37	646	1.833	2.902	2.423	1.536	9.377
Pamanukan	-	18	222	601	971	776	491	3.079
Sukasari	-	10	180	475	819	731	415	2.630
Pusakanagara	-	34	332	795	1.239	1.008	611	4.019
Pusakajaya	-	14	215	762	1.263	1.224	716	4.194
Legonkulon	-	19	282	675	1.017	779	484	3.256
Blanakan	-	25	437	1.056	1.749	1.402	614	5.283
Kabupaten Subang	**-**	**570**	**8.498**	**24.260**	**42.046**	**41.266**	**30.790**	**147.430**

https://subangkab.bps.go.id

Tabel 3.2
Table

Jumlah Rumah Tangga Usaha Pertanian Menurut Kecamatan dan Kelompok Umur Kepala Rumah Tangga Berjenis Kelamin Laki-Laki (rumah tangga), 2023
Number of Agricultural Households by District and Age Group of Male Head of Households (households), 2023

Kecamatan *District*	Kelompok Umur *Age Group*							Jumlah *Total*
	<15	15–24	25–34	35–44	45–54	55–64	65+	
(1)	(2)	(3)	(4)	(5)	(6)	(7)	(8)	(9)
Sagalaherang	-	16	139	515	761	934	769	3.134
Serangpanjang	-	7	152	468	899	923	741	3.190
Jalancagak	-	10	125	533	903	966	799	3.336
Ciater	-	19	259	639	916	912	664	3.409
Cisalak	-	27	296	805	1.256	1.136	896	4.416
Kasomalang	-	9	234	737	1.279	1.061	858	4.178
Tanjungsiang	-	22	323	932	1.687	1.607	1.332	5.903
Cijambe	-	11	296	799	1.435	1.463	1.064	5.068
Cibogo	-	11	194	536	949	974	751	3.415
Subang	-	6	87	337	647	904	700	2.681
Kalijati	-	17	238	741	1.295	1.509	1.139	4.939
Dawuan	-	15	144	597	1.068	1.405	1.115	4.344
Cipeundeuy	-	10	140	513	1.034	1.029	753	3.479
Pabuaran	-	10	192	665	1.394	1.408	896	4.565
Patokbeusi	-	19	347	1.010	1.893	1.572	995	5.836
Purwadadi	-	9	190	644	1.157	1.311	925	4.236
Cikaum	-	43	514	1.272	1.915	1.611	1.259	6.614
Pagaden	-	8	144	474	980	1.075	809	3.490
Pagaden Barat	-	26	420	875	1.456	1.489	1.469	5.735
Cipunagara	-	26	475	1.381	2.106	2.064	1.285	7.337
Compreng	-	18	235	801	1.382	1.052	664	4.152
Binong	-	13	206	585	1.000	954	655	3.413
Tambakdahan	-	31	632	1.370	2.094	1.567	923	6.617
Ciasem	-	35	616	1.703	2.616	2.097	1.263	8.330
Pamanukan	-	18	219	578	909	695	421	2.840
Sukasari	-	9	177	464	776	666	378	2.470
Pusakanagara	-	31	319	763	1.148	922	542	3.725
Pusakajaya	-	13	207	724	1.164	1.075	640	3.823
Legonkulon	-	17	275	654	940	681	421	2.988
Blanakan	-	25	424	1.013	1.641	1.283	553	4.939
Kabupaten Subang	**-**	**531**	**8.219**	**23.128**	**38.700**	**36.345**	**25.679**	**132.602**

https://subangkab.bps.go.id

Tabel 3.3
Table

Jumlah Rumah Tangga Usaha Pertanian Menurut Kecamatan dan Kelompok Umur Kepala Rumah Tangga Berjenis Kelamin Perempuan (rumah tangga), 2023
Number of Agricultural Households by District and Age Group of Female Head of Households (households), 2023

Kecamatan *District*	Kelompok Umur *Age Group*							Jumlah *Total*
	<15	15–24	25–34	35–44	45–54	55–64	65+	
(1)	(2)	(3)	(4)	(5)	(6)	(7)	(8)	(9)
Sagalaherang	-	-	3	17	65	130	158	373
Serangpanjang	-	1	3	17	72	129	127	349
Jalancagak	-	-	3	8	50	126	128	315
Ciater	-	-	1	12	60	120	173	366
Cisalak	-	-	2	25	88	162	190	467
Kasomalang	-	-	7	34	93	155	197	486
Tanjungsiang	-	1	3	32	124	258	424	842
Cijambe	-	-	4	28	77	156	179	444
Cibogo	-	2	5	27	69	89	131	323
Subang	-	-	2	11	27	53	85	178
Kalijati	-	1	8	26	120	181	222	558
Dawuan	-	1	2	24	99	200	197	523
Cipeundeuy	-	-	2	23	60	103	120	308
Pabuaran	-	2	14	38	133	178	156	521
Patokbeusi	-	2	12	55	171	218	181	639
Purwadadi	-	2	14	28	140	208	202	594
Cikaum	-	9	39	119	279	379	345	1.170
Pagaden	-	-	3	32	82	140	131	388
Pagaden Barat	-	-	21	60	197	312	459	1.049
Cipunagara	-	3	16	71	181	213	209	693
Compreng	-	1	11	43	92	125	97	369
Binong	-	1	-	27	50	79	83	240
Tambakdahan	-	4	27	77	251	283	268	910
Ciasem	-	2	30	130	286	326	273	1.047
Pamanukan	-	-	3	23	62	81	70	239
Sukasari	-	1	3	11	43	65	37	160
Pusakanagara	-	3	13	32	91	86	69	294
Pusakajaya	-	1	8	38	99	149	76	371
Legonkulon	-	2	7	21	77	98	63	268
Blanakan	-	-	13	43	108	119	61	344
Kabupaten Subang	**-**	**39**	**279**	**1.132**	**3.346**	**4.921**	**5.111**	**14.828**

https://subangkab.bps.go.id

Tabel 3.4
Table

Jumlah Anggota Rumah Tangga Usaha Pertanian Menurut Kecamatan dan Jenis Kelamin Anggota Rumah Tangga (rumah tangga), 2023
Number of Agricultural Household Members by District and Sex of Household Members (households), 2023

Kecamatan *District*	Laki-laki *Male*		Perempuan *Female*	
	Absolut *Absolute*	Rata-rata per Rumah Tangga Pertanian *Average Agricultural Household*	Absolut *Absolute*	Rata-rata per Rumah Tangga Pertanian *Average Agricultural Household*
(1)	(2)	(3)	(4)	(5)
Sagalaherang	5.422	1,55	5.095	1,45
Serangpanjang	5.153	1,46	4.896	1,38
Jalancagak	5.742	1,57	5.339	1,46
Ciater	5.823	1,54	5.569	1,48
Cisalak	7.937	1,63	7.515	1,54
Kasomalang	7.451	1,60	7.031	1,51
Tanjungsiang	10.073	1,49	9.689	1,44
Cijambe	8.073	1,46	7.587	1,38
Cibogo	5.297	1,42	5.153	1,38
Subang	4.334	1,52	4.031	1,41
Kalijati	7.761	1,41	7.684	1,40
Dawuan	6.711	1,38	6.598	1,36
Cipeundeuy	5.787	1,53	5.604	1,48
Pabuaran	7.505	1,48	7.210	1,42
Patokbeusi	9.976	1,54	9.615	1,48
Purwadadi	7.127	1,48	7.166	1,48
Cikaum	10.749	1,38	10.633	1,37
Pagaden	5.336	1,38	5.274	1,36
Pagaden Barat	9.126	1,35	9.401	1,39
Cipunagara	12.628	1,57	12.143	1,51
Compreng	6.779	1,50	6.509	1,44
Binong	5.512	1,51	4.978	1,36
Tambakdahan	10.603	1,41	10.223	1,36
Ciasem	14.058	1,50	13.662	1,46
Pamanukan	4.854	1,58	4.394	1,43
Sukasari	3.949	1,50	3.695	1,40
Pusakanagara	6.047	1,50	5.591	1,39
Pusakajaya	6.439	1,54	6.073	1,45
Legonkulon	5.031	1,55	4.721	1,45
Blanakan	8.104	1,53	7.761	1,47
Kabupaten Subang	**219.387**	**44,86**	**210.840**	**42,89**

https://subangkab.bps.go.id

Lanjutan Tabel/*Continued Table 3.4*

Kecamatan *District*	Jumlah *Total*	
	Absolut *Absolute*	Rata-rata per Rumah Tangga Pertanian *Average Agricultural Household*
(1)	(6)	(7)
Sagalaherang	10.517	3,00
Serangpanjang	10.049	2,84
Jalancagak	11.081	3,04
Ciater	11.392	3,02
Cisalak	15.452	3,16
Kasomalang	14.482	3,11
Tanjungsiang	19.762	2,93
Cijambe	15.660	2,84
Cibogo	10.450	2,80
Subang	8.365	2,93
Kalijati	15.445	2,81
Dawuan	13.309	2,73
Cipeundeuy	11.391	3,01
Pabuaran	14.715	2,89
Patokbeusi	19.591	3,03
Purwadadi	14.293	2,96
Cikaum	21.382	2,75
Pagaden	10.610	2,74
Pagaden Barat	18.527	2,73
Cipunagara	24.771	3,08
Compreng	13.288	2,94
Binong	10.490	2,87
Tambakdahan	20.826	2,77
Ciasem	27.720	2,96
Pamanukan	9.248	3,00
Sukasari	7.644	2,91
Pusakanagara	11.638	2,90
Pusakajaya	12.512	2,98
Legonkulon	9.752	3,00
Blanakan	15.865	3,00
Kabupaten Subang	**430.227**	**87,73**

https://subangkab.bps.go.id

Tabel 3.5
Table

Jumlah Rumah Tangga Usaha Pertanian Menurut Kecamatan dan Kelompok Jumlah Anggota Rumah Tangga (rumah tangga), 2023
Number of Agricultural Households by District and Group of Household Members (households), 2023

Kecamatan *District*	Kelompok Jumlah Anggota Rumah Tangga *Group of Household Members*					Jumlah *Total*
	1	2-3	4-5	6-9	≥10	
(1)	(2)	(3)	(4)	(5)	(6)	(7)
Sagalaherang	287	2.038	1.080	101	1	3.507
Serangpanjang	307	2.259	912	60	1	3.539
Jalancagak	345	1.981	1.217	108	-	3.651
Ciater	361	2.100	1.220	94	-	3.775
Cisalak	381	2.588	1.755	158	1	4.883
Kasomalang	392	2.516	1.630	126	-	4.664
Tanjungsiang	740	3.890	1.937	178	-	6.745
Cijambe	437	3.563	1.449	63	-	5.512
Cibogo	341	2.432	920	45	-	3.738
Subang	229	1.753	800	77	-	2.859
Kalijati	542	3.536	1.288	131	-	5.497
Dawuan	561	3.099	1.136	71	-	4.867
Cipeundeuy	266	2.292	1.123	106	-	3.787
Pabuaran	465	3.104	1.444	72	1	5.086
Patokbeusi	533	3.718	2.076	145	3	6.475
Purwadadi	482	2.857	1.290	201	-	4.830
Cikaum	991	4.786	1.910	96	1	7.784
Pagaden	407	2.516	890	65	-	3.878
Pagaden Barat	969	4.082	1.596	137	-	6.784
Cipunagara	587	4.574	2.619	248	2	8.030
Compreng	383	2.728	1.343	67	-	4.521
Binong	315	2.301	985	50	2	3.653
Tambakdahan	902	4.746	1.813	66	-	7.527
Ciasem	839	5.588	2.800	148	2	9.377
Pamanukan	308	1.738	949	84	-	3.079
Sukasari	219	1.646	732	33	-	2.630
Pusakanagara	327	2.517	1.094	81	-	4.019
Pusakajaya	350	2.476	1.271	96	1	4.194
Legonkulon	252	1.965	985	54	-	3.256
Blanakan	310	3.279	1.621	72	1	5.283
Kabupaten Subang	**13.828**	**88.668**	**41.885**	**3.033**	**16**	**147.430**

https://subangkab.bps.go.id

Tabel 3.6
Table

Jumlah Pengelola Usaha Pertanian Perorangan Menurut Kecamatan dan Jenis Kelamin (orang), 2023
Number of Individual Agricultural Holders by District and Sex (person), 2023

Kecamatan *District*	*Jenis Kelamin Pengelola Usaha Pertanian Perorangan Sex of Individual Agricultural Holders*		Jumlah *Total*
	Laki-laki *Male*	Perempuan *Female*	
(1)	(2)	(3)	(4)
Sagalaherang	3.108	418	3.526
Serangpanjang	3.147	393	3.540
Jalancagak	3.274	384	3.658
Ciater	3.410	387	3.797
Cisalak	4.399	485	4.884
Kasomalang	4.116	553	4.669
Tanjungsiang	5.823	938	6.761
Cijambe	5.055	458	5.513
Cibogo	3.372	380	3.752
Subang	2.630	257	2.887
Kalijati	4.928	588	5.516
Dawuan	4.314	569	4.883
Cipeundeuy	3.448	344	3.792
Pabuaran	4.560	534	5.094
Patokbeusi	5.838	649	6.487
Purwadadi	4.207	628	4.835
Cikaum	6.595	1.194	7.789
Pagaden	3.447	454	3.901
Pagaden Barat	5.690	1.105	6.795
Cipunagara	7.337	748	8.085
Compreng	4.150	373	4.523
Binong	3.404	252	3.656
Tambakdahan	6.601	928	7.529
Ciasem	8.335	1.332	9.667
Pamanukan	2.813	288	3.101
Sukasari	2.453	177	2.630
Pusakanagara	3.725	296	4.021
Pusakajaya	3.823	389	4.212
Legonkulon	2.975	281	3.256
Blanakan	4.936	349	5.285
Kabupaten Subang	**131.913**	**16.131**	**148.044**

https://subangkab.bps.go.id

Tabel 3.7
Table

Jumlah Pengelola Usaha Pertanian Perorangan Menurut Kecamatan dan Kelompok Umur (orang), 2023
Number of Individual Agricultural Holders by District and Age Group (person), 2023

Kecamatan *District*	Kelompok Umur (tahun) *Age Group (years)*							Jumlah *Total*
	<15	15–24	25–34	35–44	45–54	55–64	65+	
(1)	(2)	(3)	(4)	(5)	(6)	(7)	(8)	(9)
Sagalaherang	-	19	148	542	837	1.067	913	3.526
Serangpanjang	-	12	160	491	968	1.056	853	3.540
Jalancagak	-	10	137	545	960	1.094	912	3.658
Ciater	-	22	272	671	976	1.030	826	3.797
Cisalak	-	28	304	838	1.345	1.296	1.073	4.884
Kasomalang	-	11	245	787	1.375	1.215	1.036	4.669
Tanjungsiang	-	26	337	980	1.814	1.869	1.735	6.761
Cijambe	-	13	302	830	1.512	1.614	1.242	5.513
Cibogo	-	18	204	566	1.024	1.064	876	3.752
Subang	-	10	95	361	684	964	773	2.887
Kalijati	-	22	254	775	1.422	1.685	1.358	5.516
Dawuan	-	14	158	625	1.170	1.608	1.308	4.883
Cipeundeuy	-	11	143	538	1.100	1.131	869	3.792
Pabuaran	-	14	212	706	1.530	1.592	1.040	5.094
Patokbeusi	-	22	369	1.076	2.067	1.788	1.165	6.487
Purwadadi	-	14	204	677	1.299	1.517	1.124	4.835
Cikaum	-	54	558	1.399	2.197	1.986	1.595	7.789
Pagaden	-	10	147	515	1.067	1.218	944	3.901
Pagaden Barat	-	30	443	950	1.653	1.800	1.919	6.795
Cipunagara	-	37	517	1.473	2.287	2.273	1.498	8.085
Compreng	-	20	256	850	1.467	1.175	755	4.523
Binong	-	17	215	613	1.053	1.028	730	3.656
Tambakdahan	-	40	668	1.450	2.349	1.843	1.179	7.529
Ciasem	-	56	686	1.927	3.003	2.459	1.536	9.667
Pamanukan	-	24	231	609	979	775	483	3.101
Sukasari	-	11	182	480	820	728	409	2.630
Pusakanagara	-	34	341	805	1.237	1.001	603	4.021
Pusakajaya	-	20	232	775	1.269	1.218	698	4.212
Legonkulon	-	24	286	679	1.019	776	472	3.256
Blanakan	-	28	443	1.062	1.754	1.395	603	5.285
Kabupaten Subang	**-**	**671**	**8.749**	**24.595**	**42.237**	**41.265**	**30.527**	**148.044**

https://subangkab.bps.go.id

Tabel 3.8
Table

Jumlah Pengelola Usaha Pertanian Perorangan Berjenis Kelamin Laki-Laki Menurut Kecamatan dan Kelompok Umur (orang), 2023
Number of Male Individual Agricultural Holders by District and Age Group (person), 2023

Kecamatan *District*	Kelompok Umur (tahun) *Age Group (years)*							Jumlah *Total*
	<15	15–24	25–34	35–44	45–54	55–64	65+	
(1)	(2)	(3)	(4)	(5)	(6)	(7)	(8)	(9)
Sagalaherang	-	17	143	516	752	925	755	3.108
Serangpanjang	-	9	155	462	888	911	722	3.147
Jalancagak	-	10	129	521	887	948	779	3.274
Ciater	-	22	269	652	910	904	653	3.410
Cisalak	-	28	300	805	1.247	1.132	887	4.399
Kasomalang	-	10	234	735	1.259	1.044	834	4.116
Tanjungsiang	-	23	331	919	1.663	1.590	1.297	5.823
Cijambe	-	12	298	800	1.430	1.456	1.059	5.055
Cibogo	-	13	194	530	938	958	739	3.372
Subang	-	9	87	333	632	886	683	2.630
Kalijati	-	21	244	743	1.292	1.497	1.131	4.928
Dawuan	-	13	149	598	1.060	1.398	1.096	4.314
Cipeundeuy	-	11	141	512	1.021	1.017	746	3.448
Pabuaran	-	12	197	667	1.389	1.407	888	4.560
Patokbeusi	-	20	354	1.016	1.892	1.565	991	5.838
Purwadadi	-	11	189	640	1.148	1.304	915	4.207
Cikaum	-	44	514	1.270	1.909	1.606	1.252	6.595
Pagaden	-	10	141	467	961	1.062	806	3.447
Pagaden Barat	-	27	419	876	1.442	1.476	1.450	5.690
Cipunagara	-	32	493	1.383	2.091	2.052	1.286	7.337
Compreng	-	19	243	803	1.375	1.049	661	4.150
Binong	-	16	212	584	998	946	648	3.404
Tambakdahan	-	36	636	1.365	2.088	1.561	915	6.601
Ciasem	-	50	627	1.709	2.610	2.089	1.250	8.335
Pamanukan	-	23	217	574	902	686	411	2.813
Sukasari	-	10	176	463	772	659	373	2.453
Pusakanagara	-	31	327	770	1.140	918	539	3.725
Pusakajaya	-	16	218	733	1.167	1.064	625	3.823
Legonkulon	-	20	275	657	936	676	411	2.975
Blanakan	-	28	427	1.018	1.641	1.278	544	4.936
Kabupaten Subang	**-**	**603**	**8.339**	**23.121**	**38.440**	**36.064**	**25.346**	**131.913**

https://subangkab.bps.go.id

Tabel 3.9
Table

Jumlah Pengelola Usaha Pertanian Perorangan Berjenis Kelamin Perempuan Menurut Kecamatan dan Kelompok Umur (orang), 2023
Number of Female Individual Agricultural Holders by District and Age Group (person), 2023

Kecamatan *District*	Kelompok Umur (tahun) *Age Group (years)*							Jumlah *Total*
	<15	15–24	25–34	35–44	45–54	55–64	65+	
(1)	(2)	(3)	(4)	(5)	(6)	(7)	(8)	(9)
Sagalaherang	-	2	5	26	85	142	158	418
Serangpanjang	-	3	5	29	80	145	131	393
Jalancagak	-	-	8	24	73	146	133	384
Ciater	-	-	3	19	66	126	173	387
Cisalak	-	-	4	33	98	164	186	485
Kasomalang	-	1	11	52	116	171	202	553
Tanjungsiang	-	3	6	61	151	279	438	938
Cijambe	-	1	4	30	82	158	183	458
Cibogo	-	5	10	36	86	106	137	380
Subang	-	1	8	28	52	78	90	257
Kalijati	-	1	10	32	130	188	227	588
Dawuan	-	1	9	27	110	210	212	569
Cipeundeuy	-	-	2	26	79	114	123	344
Pabuaran	-	2	15	39	141	185	152	534
Patokbeusi	-	2	15	60	175	223	174	649
Purwadadi	-	3	15	37	151	213	209	628
Cikaum	-	10	44	129	288	380	343	1.194
Pagaden	-	-	6	48	106	156	138	454
Pagaden Barat	-	3	24	74	211	324	469	1.105
Cipunagara	-	5	24	90	196	221	212	748
Compreng	-	1	13	47	92	126	94	373
Binong	-	1	3	29	55	82	82	252
Tambakdahan	-	4	32	85	261	282	264	928
Ciasem	-	6	59	218	393	370	286	1.332
Pamanukan	-	1	14	35	77	89	72	288
Sukasari	-	1	6	17	48	69	36	177
Pusakanagara	-	3	14	35	97	83	64	296
Pusakajaya	-	4	14	42	102	154	73	389
Legonkulon	-	4	11	22	83	100	61	281
Blanakan	-	-	16	44	113	117	59	349
Kabupaten Subang	**-**	**68**	**410**	**1.474**	**3.797**	**5.201**	**5.181**	**16.131**

https://subangkab.bps.go.id

Tabel 3.10
Table

Jumlah Rumah Tangga Usaha Pertanian Menurut Kecamatan dan Subsektor yang Diusahakan (rumah tangga), 2023
Number of Agricultural Households by District and Subsectors (households), 2023

Kecamatan *District*	Rumah Tangga Usaha Pertanian[1] *Agricultural Households[1]*	*Subsektor Subsectors*		
		Tanaman Pangan *Food Crop*	Hortikultura *Horticulture*	Perkebunan *Estate Crop*
(1)	(2)	(3)	(4)	(5)
Sagalaherang	3.507	2.664	1.606	682
Serangpanjang	3.539	2.784	1.636	1.236
Jalancagak	3.651	1.912	2.518	374
Ciater	3.775	2.104	2.721	1.349
Cisalak	4.883	3.680	1.693	526
Kasomalang	4.664	3.462	2.854	270
Tanjungsiang	6.745	5.946	2.642	1.033
Cijambe	5.512	4.632	2.274	152
Cibogo	3.738	2.930	995	69
Subang	2.859	2.087	644	38
Kalijati	5.497	3.673	2.688	144
Dawuan	4.867	3.963	2.450	342
Cipeundeuy	3.787	3.127	983	28
Pabuaran	5.086	4.019	774	28
Patokbeusi	6.475	4.879	482	5
Purwadadi	4.830	2.974	3.132	77
Cikaum	7.784	4.716	2.241	96
Pagaden	3.878	2.978	474	9
Pagaden Barat	6.784	4.891	2.538	187
Cipunagara	8.030	6.780	1.458	50
Compreng	4.521	3.697	688	-
Binong	3.653	2.923	225	5
Tambakdahan	7.527	3.621	954	6
Ciasem	9.377	5.616	1.763	8
Pamanukan	3.079	1.569	751	10
Sukasari	2.630	1.629	57	3
Pusakanagara	4.019	2.403	435	-
Pusakajaya	4.194	3.014	1.284	19
Legonkulon	3.256	1.133	649	3
Blanakan	5.283	2.475	245	4
Kabupaten Subang	**147.430**	**102.281**	**43.854**	**6.753**

https://subangkab.bps.go.id

Lanjutan Tabel/*Continued Table 3.10*

Kecamatan *District*	*Subsektor Subsectors*			
	Peternakan *Livestock*	Perikanan *Fishery*	Kehutanan *Forestry*	Jasa Pertanian *Agricultural Services*
(1)	(6)	(7)	(8)	(9)
Sagalaherang	812	21	604	29
Serangpanjang	619	45	540	66
Jalancagak	786	29	360	14
Ciater	1.215	10	1.207	47
Cisalak	918	386	906	98
Kasomalang	1.003	123	1.059	70
Tanjungsiang	1.874	368	2.054	156
Cijambe	1.280	108	1.470	128
Cibogo	1.112	245	258	79
Subang	895	166	215	24
Kalijati	1.154	302	799	9
Dawuan	1.006	310	533	184
Cipeundeuy	1.413	172	274	98
Pabuaran	1.678	376	46	144
Patokbeusi	1.475	73	7	119
Purwadadi	764	88	425	66
Cikaum	1.391	52	47	15
Pagaden	542	694	45	123
Pagaden Barat	2.234	750	647	165
Cipunagara	2.694	180	424	403
Compreng	642	60	1	162
Binong	843	205	39	102
Tambakdahan	3.342	236	30	96
Ciasem	2.804	97	15	73
Pamanukan	1.146	270	73	144
Sukasari	653	530	-	72
Pusakanagara	986	652	13	90
Pusakajaya	991	77	37	121
Legonkulon	834	1.060	3	30
Blanakan	1.168	1.348	13	358
Kabupaten Subang	**38.274**	**9.033**	**12.144**	**3.285**

Catatan/*Note*: [1] Satu Rumah Tangga Usaha Pertanian (RTUP) dapat mengusahakan lebih dari satu subsektor/*One Agricultural Household can engage in more than one subsector*

https://subangkab.bps.go.id

Tabel 3.11 / ***Table***

Jumlah Rumah Tangga Usaha Pertanian Subsektor Menurut Kecamatan (rumah tangga), 2023
Number of Subsectoral Agricultural Households by District (households), 2023

Kecamatan *District*	Banyaknya Rumah Tangga Usaha Pertanian[1] *Total Agricultural Households[1]*	Rumah Tangga Petani *Farmer Households*	
		Banyaknya Rumah Tangga Petani[2] *Total Farmer Households[2]*	Tanaman Pangan *Food Crop*
(1)	(2)	(3)	(4)
Sagalaherang	3.507	3.476	2.664
Serangpanjang	3.539	3.506	2.784
Jalancagak	3.651	3.632	1.912
Ciater	3.775	3.752	2.104
Cisalak	4.883	4.633	3.680
Kasomalang	4.664	4.549	3.462
Tanjungsiang	6.745	6.542	5.946
Cijambe	5.512	5.338	4.632
Cibogo	3.738	3.636	2.930
Subang	2.859	2.725	2.087
Kalijati	5.497	5.266	3.673
Dawuan	4.867	4.766	3.963
Cipeundeuy	3.787	3.675	3.127
Pabuaran	5.086	4.912	4.019
Patokbeusi	6.475	6.419	4.879
Purwadadi	4.830	4.755	2.974
Cikaum	7.784	7.750	4.716
Pagaden	3.878	3.509	2.978
Pagaden Barat	6.784	6.490	4.891
Cipunagara	8.030	7.928	6.780
Compreng	4.521	4.455	3.697
Binong	3.653	3.521	2.923
Tambakdahan	7.527	7.285	3.621
Ciasem	9.377	9.265	5.616
Pamanukan	3.079	2.760	1.569
Sukasari	2.630	2.165	1.629
Pusakanagara	4.019	3.456	2.403
Pusakajaya	4.194	4.137	3.014
Legonkulon	3.256	2.340	1.133
Blanakan	5.283	3.793	2.475
Kabupaten Subang	**147.430**	**140.436**	**102.281**

https://subangkab.bps.go.id

Lanjutan Tabel/*Continued Table 3.11*

Kecamatan *District*	Rumah Tangga Petani *Farmer Households*		
	Hortikultura *Horticulture*	Perkebunan *Estate Crop*	Peternakan *Livestock*
(1)	(5)	(6)	(7)
Sagalaherang	1.606	682	812
Serangpanjang	1.636	1.236	619
Jalancagak	2.518	374	786
Ciater	2.721	1.349	1.215
Cisalak	1.693	526	918
Kasomalang	2.854	270	1.003
Tanjungsiang	2.642	1.033	1.874
Cijambe	2.274	152	1.280
Cibogo	995	69	1.112
Subang	644	38	895
Kalijati	2.688	144	1.154
Dawuan	2.450	342	1.006
Cipeundeuy	983	28	1.413
Pabuaran	774	28	1.678
Patokbeusi	482	5	1.475
Purwadadi	3.132	77	764
Cikaum	2.241	96	1.391
Pagaden	474	9	542
Pagaden Barat	2.538	187	2.234
Cipunagara	1.458	50	2.694
Compreng	688	-	642
Binong	225	5	843
Tambakdahan	954	6	3.342
Ciasem	1.763	8	2.804
Pamanukan	751	10	1.146
Sukasari	57	3	653
Pusakanagara	435	-	986
Pusakajaya	1.284	19	991
Legonkulon	649	3	834
Blanakan	245	4	1.168
Kabupaten Subang	**43.854**	**6.753**	**38.274**

https://subangkab.bps.go.id

Lanjutan Tabel/*Continued Table 3.11*

Kecamatan *District*	Rumah Tangga Usaha Perikanan *Fishery Households*		
	Banyaknya Rumah Tangga Usaha Perikanan[3] *Total Fishery Households*[3]	Budi Daya Ikan *Aquaculture*	Perikanan Tangkap *Capture Fishery*
(1)	(8)	(9)	(10)
Sagalaherang	21	21	-
Serangpanjang	45	45	-
Jalancagak	29	29	-
Ciater	10	10	-
Cisalak	386	386	-
Kasomalang	123	123	-
Tanjungsiang	368	368	-
Cijambe	108	108	-
Cibogo	245	243	2
Subang	166	166	-
Kalijati	302	300	2
Dawuan	310	308	2
Cipeundeuy	172	172	-
Pabuaran	376	376	-
Patokbeusi	73	67	6
Purwadadi	88	85	3
Cikaum	52	52	-
Pagaden	694	690	4
Pagaden Barat	750	735	15
Cipunagara	180	178	3
Compreng	60	58	2
Binong	205	205	-
Tambakdahan	236	44	194
Ciasem	97	91	6
Pamanukan	270	88	183
Sukasari	530	414	137
Pusakanagara	652	306	358
Pusakajaya	77	75	2
Legonkulon	1.060	672	399
Blanakan	1.348	951	405
Kabupaten Subang	**9.033**	**7.366**	**1.723**

https://subangkab.bps.go.id

Lanjutan Tabel/*Continued Table 3.11*

Kecamatan *District*	Rumah Tangga Usaha Kehutanan *Forestry Households*	Rumah Tangga Usaha Jasa Pertanian *Agricultural Services Households*
(1)	(11)	(12)
Sagalaherang	604	29
Serangpanjang	540	66
Jalancagak	360	14
Ciater	1.207	47
Cisalak	906	98
Kasomalang	1.059	70
Tanjungsiang	2.054	156
Cijambe	1.470	128
Cibogo	258	79
Subang	215	24
Kalijati	799	9
Dawuan	533	184
Cipeundeuy	274	98
Pabuaran	46	144
Patokbeusi	7	119
Purwadadi	425	66
Cikaum	47	15
Pagaden	45	123
Pagaden Barat	647	165
Cipunagara	424	403
Compreng	1	162
Binong	39	102
Tambakdahan	30	96
Ciasem	15	73
Pamanukan	73	144
Sukasari	-	72
Pusakanagara	13	90
Pusakajaya	37	121
Legonkulon	3	30
Blanakan	13	358
Kabupaten Subang	**12.144**	**3.285**

https://subangkab.bps.go.id

Catatan/*Note*: [1] Satu Rumah Tangga Usaha Pertanian (RTUP) dapat mengusahakan lebih dari satu subsektor/*One Agricultural engage in more than one subsector*
[2] Satu Rumah Tangga Petani dapat mengusahakan lebih dari satu subsektor (tanaman pangan, hortikultura, perkebunan, dan/atau peternakan)/ *One Farmer Household can engage in more than one sub-sector (food crop, horticulture, estate crop, and/or livestock)*
[3] Satu Rumah Tangga Usaha Perikanan dapat mengusahakan lebih dari satu sub-subsektor (budi daya dan/atau penangkapan ikan)/One Fishery *Household can engage in more than one sub-subsector (aquaculture and/or capture fishery)*

Tabel 3.12 / ***Table***

Jumlah Pelaku Usaha Pertanian Perorangan Subsektor Menurut Kecamatan (orang), 2023
Number of Subsectoral Individual Agricultural Holders by District (person), 2023

Kecamatan *District*	Pelaku Usaha Pertanian Perorangan[1] *Individual Agricultural Actors*[1]	Petani *Farmers*	
		Jumlah[2] *Total*[2]	Petani Tanaman Pangan *Food Crop Farmers*
(1)	(2)	(3)	(4)
Sagalaherang	3.526	3.495	2.672
Serangpanjang	3.540	3.507	2.784
Jalancagak	3.658	3.638	1.912
Ciater	3.797	3.774	2.108
Cisalak	4.884	4.634	3.680
Kasomalang	4.669	4.554	3.464
Tanjungsiang	6.761	6.554	5.951
Cijambe	5.513	5.339	4.633
Cibogo	3.752	3.650	2.938
Subang	2.887	2.752	2.094
Kalijati	5.516	5.282	3.682
Dawuan	4.883	4.780	3.972
Cipeundeuy	3.792	3.678	3.128
Pabuaran	5.094	4.919	4.023
Patokbeusi	6.487	6.431	4.889
Purwadadi	4.835	4.760	2.976
Cikaum	7.789	7.755	4.718
Pagaden	3.901	3.529	2.988
Pagaden Barat	6.795	6.498	4.894
Cipunagara	8.085	7.983	6.825
Compreng	4.523	4.457	3.698
Binong	3.656	3.524	2.925
Tambakdahan	7.529	7.287	3.622
Ciasem	9.667	9.531	5.626
Pamanukan	3.101	2.779	1.583
Sukasari	2.630	2.165	1.629
Pusakanagara	4.021	3.457	2.404
Pusakajaya	4.212	4.151	3.023
Legonkulon	3.256	2.340	1.133
Blanakan	5.285	3.793	2.475
Kabupaten Subang	**148.044**	**140.996**	**102.449**

https://subangkab.bps.go.id

Lanjutan Tabel/*Continued Table 3.12*

Kecamatan *District*	Petani *Farmers*		
	Petani Hortikultura *Horticulture Farmers*	Pekebun *Planters*	Peternak *Breeders*
(1)	(5)	(6)	(7)
Sagalaherang	1.616	684	814
Serangpanjang	1.636	1.237	619
Jalancagak	2.518	374	788
Ciater	2.730	1.350	1.216
Cisalak	1.693	526	918
Kasomalang	2.855	270	1.004
Tanjungsiang	2.645	1.033	1.875
Cijambe	2.274	152	1.280
Cibogo	995	69	1.118
Subang	644	38	899
Kalijati	2.691	144	1.154
Dawuan	2.453	342	1.006
Cipeundeuy	983	28	1.413
Pabuaran	774	28	1.678
Patokbeusi	482	5	1.476
Purwadadi	3.134	77	764
Cikaum	2.242	96	1.392
Pagaden	475	9	542
Pagaden Barat	2.538	187	2.236
Cipunagara	1.461	50	2.699
Compreng	688	-	642
Binong	225	5	844
Tambakdahan	954	6	3.343
Ciasem	1.766	8	2.815
Pamanukan	751	10	1.148
Sukasari	57	3	653
Pusakanagara	435	-	986
Pusakajaya	1.286	19	992
Legonkulon	649	3	834
Blanakan	245	4	1.168
Kabupaten Subang	**43.895**	**6.757**	**38.316**

https://subangkab.bps.go.id

Lanjutan Tabel/*Continued Table 3.12*

Kecamatan *District*	Pelaku Usaha Perikanan *Fishery Individual Agricultural Holders*		
	Jumlah[3] *Total*[3]	Pembudidaya Ikan *Fish Cultivators*	Nelayan Tangkap *Capture Fishermen*
(1)	(8)	(9)	(10)
Sagalaherang	21	21	-
Serangpanjang	45	45	-
Jalancagak	29	29	-
Ciater	10	10	-
Cisalak	386	386	-
Kasomalang	123	123	-
Tanjungsiang	368	368	-
Cijambe	108	108	-
Cibogo	245	243	2
Subang	166	166	-
Kalijati	302	300	2
Dawuan	310	308	2
Cipeundeuy	172	172	-
Pabuaran	376	376	-
Patokbeusi	73	67	6
Purwadadi	88	85	3
Cikaum	52	52	-
Pagaden	694	690	4
Pagaden Barat	751	736	15
Cipunagara	180	178	3
Compreng	60	58	2
Binong	205	205	-
Tambakdahan	236	44	194
Ciasem	98	92	6
Pamanukan	270	88	183
Sukasari	530	414	137
Pusakanagara	652	306	358
Pusakajaya	78	76	2
Legonkulon	1.060	672	399
Blanakan	1.349	952	405
Kabupaten Subang	**9.037**	**7.370**	**1.723**

https://subangkab.bps.go.id

Lanjutan Tabel/*Continued Table 3.12*

Kecamatan *District*	Petani Hutan *Forest Farmers*	Pelaku Usaha Jasa Pertanian *Agricultural Services Actors*
(1)	(11)	(12)
Sagalaherang	605	29
Serangpanjang	540	66
Jalancagak	360	14
Ciater	1.208	47
Cisalak	906	98
Kasomalang	1.060	70
Tanjungsiang	2.054	157
Cijambe	1.470	128
Cibogo	260	79
Subang	215	24
Kalijati	800	9
Dawuan	536	184
Cipeundeuy	274	98
Pabuaran	46	144
Patokbeusi	7	119
Purwadadi	425	66
Cikaum	47	15
Pagaden	45	123
Pagaden Barat	647	165
Cipunagara	425	403
Compreng	1	162
Binong	39	102
Tambakdahan	30	96
Ciasem	15	73
Pamanukan	73	144
Sukasari	-	72
Pusakanagara	13	90
Pusakajaya	37	121
Legonkulon	3	30
Blanakan	13	358
Kabupaten Subang	**12.154**	**3.286**

Catatan/*Note* : [1] Satu Pelaku Usaha Pertanian dapat mengusahakan lebih dari satu subsektor/*One individual Agricultural Holders can engage in more than one subsector*
[2] Satu Petani dapat mengusahakan lebih dari satu subsektor (tanaman pangan, hortikultura, perkebunan, dan/atau peternakan)/*One Farmer can engage in more than one sub-sector (food crop, horticulture, estate crop, and/or livestock)*
[3] Satu Pelaku Usaha Perikanan dapat mengusahakan lebih dari satu sub-subsektor (budi daya dan/atau penangkapan ikan)/*One Fishery Individual Agricultural Holders can engage in more than one sub-subsector (aquaculture and/or capture fishery)*

https://subangkab.bps.go.id

Tabel 3.13
Table

Jumlah Rumah Tangga Usaha Pertanian Menurut Kecamatan dan Jumlah Subsektor yang Diusahakan (rumah tangga), 2023
Number of Agricultural Households by District and Number of Subsectors (households), 2023

Kecamatan *District*	Jumlah Subsektor yang Diusahakan *Total of Subsectors Cultivated*			
	1	2	3	4
(1)	(2)	(3)	(4)	(5)
Sagalaherang	1.733	910	631	195
Serangpanjang	1.607	899	681	288
Jalancagak	2.022	1.079	410	117
Ciater	1.283	1.016	768	513
Cisalak	2.822	1.320	410	159
Kasomalang	1.981	1.591	751	283
Tanjungsiang	2.655	2.015	1.187	641
Cijambe	2.582	1.695	913	281
Cibogo	2.318	1.014	305	78
Subang	1.953	659	195	47
Kalijati	3.152	1.584	607	142
Dawuan	2.231	1.684	687	205
Cipeundeuy	2.076	1.224	392	83
Pabuaran	3.433	1.361	260	30
Patokbeusi	5.949	491	31	4
Purwadadi	2.675	1.679	414	59
Cikaum	7.098	616	55	12
Pagaden	3.047	696	115	19
Pagaden Barat	3.642	2.015	839	223
Cipunagara	4.984	2.284	626	122
Compreng	3.844	628	46	3
Binong	3.039	550	55	7
Tambakdahan	6.833	637	50	7
Ciasem	8.483	792	100	1
Pamanukan	2.344	603	118	11
Sukasari	2.341	267	19	3
Pusakanagara	3.499	484	32	4
Pusakajaya	3.039	978	161	15
Legonkulon	2.847	367	37	5
Blanakan	4.984	274	21	4
Kabupaten Subang	**100.496**	**31.412**	**10.916**	**3.561**

https://subangkab.bps.go.id

Lanjutan Tabel/*Continued Table 3.13*

Kecamatan *District*	Jumlah Subsektor yang Diusahakan *Total of Subsectors Cultivated*			Jumlah *Total*
	5	6	7	
(1)	(6)	(7)	(8)	(9)
Sagalaherang	36	2	-	3.507
Serangpanjang	58	6	-	3.539
Jalancagak	23	-	-	3.651
Ciater	188	7	-	3.775
Cisalak	153	19	-	4.883
Kasomalang	55	3	-	4.664
Tanjungsiang	221	24	2	6.745
Cijambe	37	4	-	5.512
Cibogo	23	-	-	3.738
Subang	5	-	-	2.859
Kalijati	12	-	-	5.497
Dawuan	52	8	-	4.867
Cipeundeuy	9	3	-	3.787
Pabuaran	2	-	-	5.086
Patokbeusi	-	-	-	6.475
Purwadadi	3	-	-	4.830
Cikaum	3	-	-	7.784
Pagaden	1	-	-	3.878
Pagaden Barat	59	6	-	6.784
Cipunagara	13	1	-	8.030
Compreng	-	-	-	4.521
Binong	2	-	-	3.653
Tambakdahan	-	-	-	7.527
Ciasem	1	-	-	9.377
Pamanukan	3	-	-	3.079
Sukasari	-	-	-	2.630
Pusakanagara	-	-	-	4.019
Pusakajaya	1	-	-	4.194
Legonkulon	-	-	-	3.256
Blanakan	-	-	-	5.283
Kabupaten Subang	**960**	**83**	**2**	**147.430**

https://subangkab.bps.go.id

Tabel 3.14
Table

Jumlah Rumah Tangga Usaha Pertanian Menurut Kecamatan dan Jenis Usaha Utama yang Diusahakan (rumah tangga), 2023
Number of Agricultural Households by District and Main Type of Holdings (households), 2023

Kecamatan *District*	Jenis Usaha Utama *Main Type of Holdings*			
	Tanaman Pangan *Food Crop*	Hortikultura *Horticulture*	Perkebunan *Estate Crop*	Peternakan *Livestock*
(1)	(2)	(3)	(4)	(5)
Sagalaherang	2.291	607	82	429
Serangpanjang	2.282	563	369	230
Jalancagak	1.365	1.693	135	404
Ciater	1.460	1.486	193	530
Cisalak	3.199	790	111	372
Kasomalang	2.751	1.220	34	414
Tanjungsiang	4.863	787	110	497
Cijambe	4.093	660	28	379
Cibogo	2.759	375	2	388
Subang	1.940	232	3	467
Kalijati	3.341	1.213	62	513
Dawuan	3.595	731	42	232
Cipeundeuy	2.920	257	4	407
Pabuaran	3.804	163	7	734
Patokbeusi	4.815	332	3	1.228
Purwadadi	2.550	1.662	38	391
Cikaum	4.564	1.814	95	1.246
Pagaden	2.632	172	1	326
Pagaden Barat	4.341	812	8	895
Cipunagara	6.427	367	15	954
Compreng	3.505	452	-	452
Binong	2.818	87	2	541
Tambakdahan	3.584	770	2	2.895
Ciasem	5.572	1.365	2	2.306
Pamanukan	1.531	359	4	813
Sukasari	1.565	23	1	504
Pusakanagara	2.295	332	-	745
Pusakajaya	2.934	621	2	531
Legonkulon	1.051	504	3	677
Blanakan	2.362	219	-	1.079
Kabupaten Subang	**93.209**	**20.668**	**1.358**	**21.579**

https://subangkab.bps.go.id

Lanjutan Tabel/*Continued Table 3.14*

Kecamatan *District*	Jenis Usaha Utama *Main Type of Holdings*			Jumlah *Total*
	Perikanan Fishery	*Kehutanan Forestry*	*Jasa Pertanian Agricultural Services*	
(1)	(6)	(7)	(8)	(9)
Sagalaherang	6	83	9	3.507
Serangpanjang	7	53	35	3.539
Jalancagak	20	32	2	3.651
Ciater	5	84	17	3.775
Cisalak	262	113	36	4.883
Kasomalang	88	129	28	4.664
Tanjungsiang	229	195	64	6.745
Cijambe	90	213	49	5.512
Cibogo	162	29	23	3.738
Subang	150	60	7	2.859
Kalijati	257	109	2	5.497
Dawuan	141	56	70	4.867
Cipeundeuy	136	33	30	3.787
Pabuaran	331	7	40	5.086
Patokbeusi	47	4	46	6.475
Purwadadi	61	93	35	4.830
Cikaum	36	16	13	7.784
Pagaden	672	15	60	3.878
Pagaden Barat	588	56	84	6.784
Cipunagara	120	49	98	8.030
Compreng	43	-	69	4.521
Binong	156	10	39	3.653
Tambakdahan	212	28	36	7.527
Ciasem	87	10	35	9.377
Pamanukan	243	42	87	3.079
Sukasari	496	-	41	2.630
Pusakanagara	593	10	44	4.019
Pusakajaya	53	7	46	4.194
Legonkulon	1.001	3	17	3.256
Blanakan	1.286	12	325	5.283
Kabupaten Subang	**7.578**	**1.551**	**1.487**	**147.430**

http://subangkab.bps.go.id

Tabel 3.15 / ***Table***

Jumlah Rumah Tangga Usaha Jasa Pertanian Menurut Kecamatan dan Jenis Jasa (rumah tangga), 2023
Number of Agricultural Services Households by District and Type of Services (households), 2023

Kecamatan *District*	Jumlah Rumah Tangga Usaha Jasa Pertanian[1] *Number of Agricultural Services Households*[1]	Jenis Jasa *Type of Services*	
		Jasa Pengolahan Lahan *Land Cultivation Services*	Jasa Pemupukan, Penanaman Bibit/ Benih dan Pengendalian Hama dan Gulma *Fertilization Services, Planting Seeds and Pest and Weed Control*
(1)	(2)	(3)	(4)
Sagalaherang	29	26	-
Serangpanjang	66	47	12
Jalancagak	14	9	-
Ciater	47	30	-
Cisalak	98	75	6
Kasomalang	70	42	-
Tanjungsiang	156	128	1
Cijambe	128	108	3
Cibogo	79	50	-
Subang	24	12	-
Kalijati	9	4	-
Dawuan	184	129	8
Cipeundeuy	98	65	-
Pabuaran	144	106	4
Patokbeusi	119	87	12
Purwadadi	66	39	11
Cikaum	15	12	-
Pagaden	123	95	4
Pagaden Barat	165	127	3
Cipunagara	403	312	6
Compreng	162	84	5
Binong	102	65	2
Tambakdahan	96	50	3
Ciasem	73	46	3
Pamanukan	144	86	13
Sukasari	72	30	-
Pusakanagara	90	48	-
Pusakajaya	121	70	17
Legonkulon	30	16	-
Blanakan	358	81	21
Kabupaten Subang	**3.285**	**2.079**	**134**

https://subangkab.bps.go.id

Lanjutan Tabel/*Continued Table 3.15*

Kecamatan *District*	Jenis Jasa *Type of Services*		
	Jasa Pemanenan *Harvesting Services*	Jasa Penyemprotan dan Penyerbukan melalui Udara *Spraying and Aerial Pollination Services*	Jasa Penunjang Pertanian Lainnya *Other Agricultural Support Services*
(1)	(5)	(6)	(7)
Sagalaherang	-	-	3
Serangpanjang	15	-	2
Jalancagak	-	-	4
Ciater	7	-	3
Cisalak	17	-	-
Kasomalang	3	-	4
Tanjungsiang	15	-	6
Cijambe	1	-	4
Cibogo	10	-	20
Subang	3	-	8
Kalijati	3	-	2
Dawuan	23	-	16
Cipeundeuy	33	-	17
Pabuaran	38	-	9
Patokbeusi	25	2	1
Purwadadi	23	-	11
Cikaum	3	-	-
Pagaden	31	-	3
Pagaden Barat	34	-	4
Cipunagara	154	4	4
Compreng	52	-	18
Binong	39	-	-
Tambakdahan	41	1	2
Ciasem	26	-	1
Pamanukan	54	-	3
Sukasari	24	-	7
Pusakanagara	49	-	2
Pusakajaya	37	-	1
Legonkulon	7	-	3
Blanakan	100	1	43
Kabupaten Subang	**867**	**8**	**201**

https://subangkab.bps.go.id

Lanjutan Tabel/*Continued Table 3.15*

Kecamatan *District*	Jenis Jasa *Type of Services*		
	Jasa Pelayanan Kesehatan Ternak *Livestock Health Services*	Jasa Perkawinan Ternak *Livestock Mating Services*	Jasa Penetasan Telur *Egg Hatching Services*
(1)	(8)	(9)	(10)
Sagalaherang	-	-	-
Serangpanjang	-	-	1
Jalancagak	-	-	-
Ciater	-	-	-
Cisalak	-	-	-
Kasomalang	-	-	-
Tanjungsiang	-	-	-
Cijambe	-	-	-
Cibogo	-	-	-
Subang	-	-	-
Kalijati	-	-	-
Dawuan	-	-	-
Cipeundeuy	1	-	-
Pabuaran	-	-	-
Patokbeusi	-	-	-
Purwadadi	-	-	-
Cikaum	-	-	-
Pagaden	-	-	-
Pagaden Barat	-	-	-
Cipunagara	-	-	-
Compreng	-	-	-
Binong	-	-	-
Tambakdahan	-	-	-
Ciasem	-	-	-
Pamanukan	-	-	2
Sukasari	-	-	2
Pusakanagara	-	-	-
Pusakajaya	-	-	-
Legonkulon	-	-	-
Blanakan	-	-	-
Kabupaten Subang	**1**	**-**	**5**

https://subangkab.bps.go.id

Lanjutan Tabel/*Continued Table 3.15*

Kecamatan *District*	Jenis Jasa *Type of Services*		
	Jasa Penunjang Peternakan Lainnya *Other Livestock Support Services*	Jasa Pasca Panen *Post-harvest Services*	Pemilihan Benih Tanaman untuk Pengembangbiakan *Plant Seed Selection for Breeding*
(1)	(11)	(12)	(13)
Sagalaherang	-	-	-
Serangpanjang	-	4	-
Jalancagak	-	-	-
Ciater	-	1	-
Cisalak	-	-	-
Kasomalang	-	4	-
Tanjungsiang	-	4	-
Cijambe	-	3	-
Cibogo	-	2	-
Subang	-	1	-
Kalijati	-	1	-
Dawuan	-	-	-
Cipeundeuy	-	1	-
Pabuaran	-	2	-
Patokbeusi	-	1	-
Purwadadi	-	6	-
Cikaum	-	-	-
Pagaden	-	-	-
Pagaden Barat	1	-	-
Cipunagara	-	1	-
Compreng	-	23	-
Binong	-	-	-
Tambakdahan	-	4	-
Ciasem	-	3	-
Pamanukan	-	2	-
Sukasari	-	9	-
Pusakanagara	-	-	-
Pusakajaya	-	4	-
Legonkulon	1	3	-
Blanakan	-	10	-
Kabupaten Subang	**2**	**89**	**-**

https://subangkab.bps.go.id

Lanjutan Tabel/*Continued Table 3.15*

Kecamatan *District*	Jenis Jasa *Type of Services*		
	Jasa Penggunaan Kawasan Hutan di Luar Sektor Kehutanan *Forest Area Use Services Outside the Forestry Sector*	Jasa Perlindungan Hutan dan Konversi Alam *Forest Protection and Nature Conversion Services*	Jasa Rehabilitasi dan Restorasi Kehutanan Sosial *Social Forestry Rehabilitation and Restoration Services*
(1)	(14)	(15)	(16)
Sagalaherang	-	-	-
Serangpanjang	-	-	-
Jalancagak	-	-	-
Ciater	-	-	-
Cisalak	-	-	-
Kasomalang	-	-	-
Tanjungsiang	-	-	-
Cijambe	-	-	-
Cibogo	-	-	-
Subang	-	-	-
Kalijati	-	-	-
Dawuan	-	-	-
Cipeundeuy	-	-	-
Pabuaran	-	-	-
Patokbeusi	-	-	-
Purwadadi	-	-	-
Cikaum	-	-	-
Pagaden	-	-	-
Pagaden Barat	-	-	-
Cipunagara	-	-	-
Compreng	-	-	-
Binong	-	-	-
Tambakdahan	-	-	-
Ciasem	-	-	-
Pamanukan	-	-	-
Sukasari	-	-	-
Pusakanagara	-	-	-
Pusakajaya	-	-	-
Legonkulon	-	-	-
Blanakan	-	-	-
Kabupaten Subang	-	-	-

https://subangkab.bps.go.id

Lanjutan Tabel/*Continued Table 3.15*

Kecamatan *District*	Jenis Jasa *Type of Services*		
	Jasa Kehutanan Bidang Perencanaan Kehutanan *Forestry Services for Forestry Planning*	Jasa Penunjang Kehutanan Lainnya *Other Forestry Support Services*	Jasa Sarana Produksi Penangkapan Ikan di Laut *Marine Fishing Capture Production Facilities Services*
(1)	(17)	(18)	(19)
Sagalaherang	-	-	-
Serangpanjang	-	-	-
Jalancagak	-	1	-
Ciater	1	5	-
Cisalak	-	7	-
Kasomalang	-	20	-
Tanjungsiang	-	4	-
Cijambe	-	12	-
Cibogo	-	-	-
Subang	-	1	-
Kalijati	-	-	-
Dawuan	1	15	-
Cipeundeuy	-	2	-
Pabuaran	-	-	1
Patokbeusi	-	-	-
Purwadadi	-	-	-
Cikaum	-	-	-
Pagaden	-	2	-
Pagaden Barat	-	3	-
Cipunagara	-	-	-
Compreng	-	3	-
Binong	-	2	-
Tambakdahan	-	1	-
Ciasem	-	-	-
Pamanukan	-	-	-
Sukasari	-	-	-
Pusakanagara	-	-	-
Pusakajaya	-	-	-
Legonkulon	-	-	-
Blanakan	-	-	5
Kabupaten Subang	**2**	**78**	**6**

https://subangkab.bps.go.id

Lanjutan Tabel/*Continued Table 3.15*

Kecamatan *District*	Jenis Jasa *Type of Services*		
	Jasa Produksi Penangkapan Ikan di Laut *Marine Fishing Capture Production Services*	Jasa Pasca Panen Penangkapan Ikan di Laut *Marine Fishing Capture Post-Harvest Services*	Jasa Sarana Produksi Penangkapan Ikan di Perairan Darat *Fishing Capture Production Facilities Services in Inland Waters*
(1)	(20)	(21)	(22)
Sagalaherang	-	-	-
Serangpanjang	-	-	-
Jalancagak	-	-	-
Ciater	-	-	-
Cisalak	-	-	-
Kasomalang	-	-	-
Tanjungsiang	-	-	-
Cijambe	-	-	-
Cibogo	-	-	-
Subang	-	-	-
Kalijati	-	-	-
Dawuan	-	-	-
Cipeundeuy	-	-	-
Pabuaran	-	-	-
Patokbeusi	-	-	-
Purwadadi	-	-	-
Cikaum	-	-	-
Pagaden	-	-	-
Pagaden Barat	-	-	1
Cipunagara	-	-	-
Compreng	-	-	-
Binong	-	-	-
Tambakdahan	-	-	-
Ciasem	-	-	-
Pamanukan	-	-	-
Sukasari	-	-	-
Pusakanagara	-	-	-
Pusakajaya	-	-	-
Legonkulon	-	-	-
Blanakan	70	3	3
Kabupaten Subang	**70**	**3**	**4**

https://subangkab.bps.go.id

Lanjutan Tabel/*Continued Table 3.15*

Kecamatan *District*	Jenis Jasa *Type of Services*		
	Jasa Produksi Penangkapan Ikan di Perairan Darat *Inland Waters Fishing Capture Production Services*	Jasa Pasca Panen Penangkapan Ikan di Perairan Darat *Post-harvest Services for Inland Water Fishing Capture*	Jasa Sarana Produksi Budi Daya Ikan di Laut *Production Facility Services for Aquaculture in Marine*
(1)	(23)	(24)	(25)
Sagalaherang	-	-	-
Serangpanjang	-	-	-
Jalancagak	-	-	-
Ciater	-	-	-
Cisalak	-	-	-
Kasomalang	-	-	-
Tanjungsiang	1	1	-
Cijambe	-	-	-
Cibogo	-	-	-
Subang	-	-	-
Kalijati	-	-	-
Dawuan	-	-	-
Cipeundeuy	-	-	-
Pabuaran	-	-	-
Patokbeusi	-	-	-
Purwadadi	-	-	-
Cikaum	-	-	-
Pagaden	-	-	-
Pagaden Barat	-	1	-
Cipunagara	-	-	-
Compreng	-	-	-
Binong	-	-	-
Tambakdahan	-	-	-
Ciasem	-	-	-
Pamanukan	-	-	-
Sukasari	-	-	-
Pusakanagara	-	-	-
Pusakajaya	-	-	-
Legonkulon	-	-	-
Blanakan	9	11	-
Kabupaten Subang	**10**	**13**	**-**

https://subangkab.bps.go.id

Lanjutan Tabel/*Continued Table 3.15*

Kecamatan *District*	Jenis Jasa *Type of Services*		
	Jasa Produksi Budi Daya Ikan di Laut Aquaculture Production Services in Marine	*Jasa Pasca Panen Budi Daya Ikan di Laut Post-harvest Services for Aquaculture in Marine*	Jasa Sarana Produksi Budi Daya Ikan Air Tawar *Freshwater Fish Aquaculture Production Facilities Services*
(1)	(26)	(27)	(28)
Sagalaherang	-	-	-
Serangpanjang	-	-	-
Jalancagak	-	-	-
Ciater	-	-	-
Cisalak	-	-	-
Kasomalang	-	-	-
Tanjungsiang	-	-	1
Cijambe	-	-	-
Cibogo	-	-	-
Subang	-	-	-
Kalijati	-	-	-
Dawuan	-	-	-
Cipeundeuy	-	-	-
Pabuaran	-	-	-
Patokbeusi	-	-	-
Purwadadi	-	-	-
Cikaum	-	-	-
Pagaden	-	-	1
Pagaden Barat	-	-	-
Cipunagara	-	-	-
Compreng	-	-	-
Binong	-	-	-
Tambakdahan	-	-	-
Ciasem	-	-	-
Pamanukan	-	-	-
Sukasari	-	-	-
Pusakanagara	-	-	-
Pusakajaya	-	-	-
Legonkulon	-	-	-
Blanakan	-	-	1
Kabupaten Subang	-	-	**3**

https://subangkab.bps.go.id

Lanjutan Tabel/*Continued Table 3.15*

Kecamatan *District*	Jenis Jasa *Type of Services*		
	Jasa Produksi Budi daya Ikan Air Tawar *Freshwater Fish Aquaculture Production Services*	Jasa Pasca Panen Budi Daya Ikan Air Tawar *Post-Harvest Services for Freshwater Fish Aquaculture*	Jasa Sarana Produksi Budi Daya Ikan Air Payau *Production Facilities Services for Brackish Water Fish Aquaculture*
(1)	(29)	(30)	(31)
Sagalaherang	-	-	-
Serangpanjang	-	-	-
Jalancagak	-	-	-
Ciater	-	-	-
Cisalak	-	-	-
Kasomalang	-	-	-
Tanjungsiang	-	1	-
Cijambe	-	-	-
Cibogo	-	-	-
Subang	-	-	-
Kalijati	-	-	-
Dawuan	-	-	-
Cipeundeuy	-	-	-
Pabuaran	-	-	-
Patokbeusi	-	-	-
Purwadadi	-	-	-
Cikaum	-	-	-
Pagaden	-	1	-
Pagaden Barat	-	-	-
Cipunagara	-	-	-
Compreng	-	-	-
Binong	-	-	-
Tambakdahan	-	-	-
Ciasem	-	-	-
Pamanukan	-	-	-
Sukasari	-	-	1
Pusakanagara	-	-	-
Pusakajaya	-	-	-
Legonkulon	-	-	-
Blanakan	1	-	3
Kabupaten Subang	**1**	**2**	**4**

https://subangkab.bps.go.id

Lanjutan Tabel/*Continued Table 3.15*

Kecamatan *District*	Jenis Jasa *Type of Services*	
	Jasa Produksi Budi Daya Ikan Air Payau *Brackish Water Fish Aquaculture Production Services*	Jasa Pasca Panen Budi Daya Ikan Air Payau *Post-Harvest Services for Brackish Water fish Aquaculture*
(1)	(32)	(33)
Sagalaherang	-	-
Serangpanjang	-	-
Jalancagak	-	-
Ciater	-	-
Cisalak	-	-
Kasomalang	-	-
Tanjungsiang	-	-
Cijambe	-	-
Cibogo	-	-
Subang	-	-
Kalijati	-	-
Dawuan	-	-
Cipeundeuy	-	-
Pabuaran	-	-
Patokbeusi	-	-
Purwadadi	-	-
Cikaum	-	-
Pagaden	-	-
Pagaden Barat	-	-
Cipunagara	-	-
Compreng	-	-
Binong	-	-
Tambakdahan	-	-
Ciasem	-	-
Pamanukan	-	-
Sukasari	-	2
Pusakanagara	-	-
Pusakajaya	-	-
Legonkulon	-	-
Blanakan	-	21
Kabupaten Subang	**-**	**23**

Catatan/*Note*: [1] Satu Rumah Tangga Usaha Jasa Pertanian dapat mengusahakan lebih dari satu jenis jasa pertanian/*One Agricultural Services Households can engage in more than one type of agricultural services.*

https://subangkab.bps.go.id

Tabel 3.16
Table

Jumlah Usaha Jasa Pertanian Perorangan Menurut Kecamatan dan Jenis Jasa (unit), 2023
Number of Individual Agricultural Service Holdings by District and Type of Services (units), 2023

Kecamatan *District*	Jumlah Usaha Jasa Pertanian[1] *Agricultural Service*[1]	Jenis Jasa *Type of Services*	
		Jasa Pengolahan Lahan *Land Cultivation Services*	Jasa Pemupukan, Penanaman Bibit/ Benih dan Pengendalian Hama dan Gulma *Fertilization Services, Planting Seeds and Pest and Weed Control*
(1)	(2)	(3)	(4)
Sagalaherang	29	26	-
Serangpanjang	66	47	12
Jalancagak	14	9	-
Ciater	47	30	-
Cisalak	98	75	6
Kasomalang	70	42	-
Tanjungsiang	157	128	1
Cijambe	128	108	3
Cibogo	79	50	-
Subang	24	12	-
Kalijati	9	4	-
Dawuan	184	129	8
Cipeundeuy	98	65	-
Pabuaran	144	106	4
Patokbeusi	119	87	12
Purwadadi	66	39	11
Cikaum	15	12	-
Pagaden	123	95	4
Pagaden Barat	165	127	3
Cipunagara	403	312	6
Compreng	162	84	5
Binong	102	65	2
Tambakdahan	96	50	3
Ciasem	73	46	3
Pamanukan	144	86	13
Sukasari	72	30	-
Pusakanagara	90	48	-
Pusakajaya	121	70	17
Legonkulon	30	16	-
Blanakan	358	81	21
Kabupaten Subang	**3.286**	**2.079**	**134**

https://subangkab.bps.go.id

Lanjutan Tabel/*Continued Table 3.16*

Kecamatan *District*	Jenis Jasa *Type of Services*		
	Jasa Pemanenan *Harvesting Services*	Jasa Penyemprotan dan Penyerbukan melalui Udara *Spraying and Aerial Pollination Services*	Jasa Penunjang Pertanian Lainnya *Other Agricultural Support Services*
(1)	(5)	(6)	(7)
Sagalaherang	-	-	3
Serangpanjang	15	-	2
Jalancagak	-	-	4
Ciater	7	-	3
Cisalak	17	-	-
Kasomalang	3	-	4
Tanjungsiang	16	-	6
Cijambe	1	-	4
Cibogo	10	-	20
Subang	3	-	8
Kalijati	3	-	2
Dawuan	23	-	16
Cipeundeuy	33	-	17
Pabuaran	38	-	9
Patokbeusi	25	2	1
Purwadadi	23	-	11
Cikaum	3	-	-
Pagaden	31	-	3
Pagaden Barat	34	-	4
Cipunagara	154	4	4
Compreng	52	-	18
Binong	39	-	-
Tambakdahan	41	1	2
Ciasem	26	-	1
Pamanukan	54	-	3
Sukasari	24	-	7
Pusakanagara	49	-	2
Pusakajaya	37	-	1
Legonkulon	7	-	3
Blanakan	100	1	43
Kabupaten Subang	**868**	**8**	**201**

https://subangkab.bps.go.id

Lanjutan Tabel/*Continued Table 3.16*

Kecamatan *District*	Jenis Jasa *Type of Services*		
	Jasa Pelayanan Kesehatan Ternak *Livestock Health Services*	Jasa Perkawinan Ternak *Livestock Mating Services*	Jasa Penetasan Telur *Egg Hatching Services*
(1)	(8)	(9)	(10)
Sagalaherang	-	-	-
Serangpanjang	-	-	1
Jalancagak	-	-	-
Ciater	-	-	-
Cisalak	-	-	-
Kasomalang	-	-	-
Tanjungsiang	-	-	-
Cijambe	-	-	-
Cibogo	-	-	-
Subang	-	-	-
Kalijati	-	-	-
Dawuan	-	-	-
Cipeundeuy	1	-	-
Pabuaran	-	-	-
Patokbeusi	-	-	-
Purwadadi	-	-	-
Cikaum	-	-	-
Pagaden	-	-	-
Pagaden Barat	-	-	-
Cipunagara	-	-	-
Compreng	-	-	-
Binong	-	-	-
Tambakdahan	-	-	-
Ciasem	-	-	-
Pamanukan	-	-	2
Sukasari	-	-	2
Pusakanagara	-	-	-
Pusakajaya	-	-	-
Legonkulon	-	-	-
Blanakan	-	-	-
Kabupaten Subang	**1**	**-**	**5**

https://subangkab.bps.go.id

Lanjutan Tabel/*Continued Table 3.16*

Kecamatan *District*	Jenis Jasa *Type of Services*		
	Jasa Penunjang Peternakan Lainnya *Other Livestock Support Services*	Jasa Pasca Panen *Post-harvest Services*	Pemilihan Benih Tanaman untuk Pengembangbiakan *Plant Seed Selection for Breeding*
(1)	(11)	(12)	(13)
Sagalaherang	-	-	-
Serangpanjang	-	4	-
Jalancagak	-	-	-
Ciater	-	1	-
Cisalak	-	-	-
Kasomalang	-	4	-
Tanjungsiang	-	4	-
Cijambe	-	3	-
Cibogo	-	2	-
Subang	-	1	-
Kalijati	-	1	-
Dawuan	-	-	-
Cipeundeuy	-	1	-
Pabuaran	-	2	-
Patokbeusi	-	1	-
Purwadadi	-	6	-
Cikaum	-	-	-
Pagaden	-	-	-
Pagaden Barat	1	-	-
Cipunagara	-	1	-
Compreng	-	23	-
Binong	-	-	-
Tambakdahan	-	4	-
Ciasem	-	3	-
Pamanukan	-	2	-
Sukasari	-	9	-
Pusakanagara	-	-	-
Pusakajaya	-	4	-
Legonkulon	1	3	-
Blanakan	-	10	-
Kabupaten Subang	**2**	**89**	**-**

https://subangkab.bps.go.id

Lanjutan Tabel/*Continued Table 3.16*

Kecamatan *District*	Jenis Jasa *Type of Services*		
	Jasa Penggunaan Kawasan Hutan di Luar Sektor Kehutanan *Forest Area Use Services Outside the Forestry Sector*	Jasa Perlindungan Hutan dan Konversi Alam *Forest Protection and Nature Conversion Services*	Jasa Rehabilitasi dan Restorasi Kehutanan Sosial *Social Forestry Rehabilitation and Restoration Services*
(1)	(14)	(15)	(16)
Sagalaherang	-	-	-
Serangpanjang	-	-	-
Jalancagak	-	-	-
Ciater	-	-	-
Cisalak	-	-	-
Kasomalang	-	-	-
Tanjungsiang	-	-	-
Cijambe	-	-	-
Cibogo	-	-	-
Subang	-	-	-
Kalijati	-	-	-
Dawuan	-	-	-
Cipeundeuy	-	-	-
Pabuaran	-	-	-
Patokbeusi	-	-	-
Purwadadi	-	-	-
Cikaum	-	-	-
Pagaden	-	-	-
Pagaden Barat	-	-	-
Cipunagara	-	-	-
Compreng	-	-	-
Binong	-	-	-
Tambakdahan	-	-	-
Ciasem	-	-	-
Pamanukan	-	-	-
Sukasari	-	-	-
Pusakanagara	-	-	-
Pusakajaya	-	-	-
Legonkulon	-	-	-
Blanakan	-	-	-
Kabupaten Subang	-	-	-

https://subangkab.bps.go.id

Lanjutan Tabel/*Continued Table 3.16*

Kecamatan *District*	Jenis Jasa *Type of Services*		
	Jasa Kehutanan Bidang Perencanaan Kehutanan *Forestry Services for Forestry Planning*	Jasa Penunjang Kehutanan Lainnya *Other Forestry Support Services*	Jasa Sarana Produksi Penangkapan Ikan di Laut *Marine Fishing Capture Production Facilities Services*
(1)	(17)	(18)	(19)
Sagalaherang	-	-	-
Serangpanjang	-	-	-
Jalancagak	-	1	-
Ciater	1	5	-
Cisalak	-	7	-
Kasomalang	-	20	-
Tanjungsiang	-	4	-
Cijambe	-	12	-
Cibogo	-	-	-
Subang	-	1	-
Kalijati	-	-	-
Dawuan	1	15	-
Cipeundeuy	-	2	-
Pabuaran	-	-	1
Patokbeusi	-	-	-
Purwadadi	-	-	-
Cikaum	-	-	-
Pagaden	-	2	-
Pagaden Barat	-	3	-
Cipunagara	-	-	-
Compreng	-	3	-
Binong	-	2	-
Tambakdahan	-	1	-
Ciasem	-	-	-
Pamanukan	-	-	-
Sukasari	-	-	-
Pusakanagara	-	-	-
Pusakajaya	-	-	-
Legonkulon	-	-	-
Blanakan	-	-	5
Kabupaten Subang	**2**	**78**	**6**

https://subangkab.bps.go.id

Lanjutan Tabel/*Continued Table 3.16*

Kecamatan *District*	Jenis Jasa *Type of Services*		
	Jasa Produksi Penangkapan Ikan di Laut *Marine Fishing Capture Production Services*	Jasa Pasca Panen Penangkapan Ikan di Laut *Marine Fishing Capture Post-Harvest Services*	Jasa Sarana Produksi Penangkapan Ikan di Perairan Darat *Fishing Capture Production Facilities Services in Inland Waters*
(1)	(20)	(21)	(22)
Sagalaherang	-	-	-
Serangpanjang	-	-	-
Jalancagak	-	-	-
Ciater	-	-	-
Cisalak	-	-	-
Kasomalang	-	-	-
Tanjungsiang	-	-	-
Cijambe	-	-	-
Cibogo	-	-	-
Subang	-	-	-
Kalijati	-	-	-
Dawuan	-	-	-
Cipeundeuy	-	-	-
Pabuaran	-	-	-
Patokbeusi	-	-	-
Purwadadi	-	-	-
Cikaum	-	-	-
Pagaden	-	-	-
Pagaden Barat	-	-	1
Cipunagara	-	-	-
Compreng	-	-	-
Binong	-	-	-
Tambakdahan	-	-	-
Ciasem	-	-	-
Pamanukan	-	-	-
Sukasari	-	-	-
Pusakanagara	-	-	-
Pusakajaya	-	-	-
Legonkulon	-	-	-
Blanakan	70	3	3
Kabupaten Subang	**70**	**3**	**4**

https://subangkab.bps.go.id

Lanjutan Tabel/*Continued Table 3.16*

Kecamatan *District*	Jenis Jasa *Type of Services*		
	Jasa Produksi Penangkapan Ikan di Perairan Darat *Inland Waters Fishing Capture Production Services*	Jasa Pasca Panen Penangkapan Ikan di Perairan Darat *Post-harvest Services for Inland Water Fishing Capture*	Jasa Sarana Produksi Budi Daya Ikan di Laut *Production Facility Services for Aquaculture in Marine*
(1)	(23)	(24)	(25)
Sagalaherang	-	-	-
Serangpanjang	-	-	-
Jalancagak	-	-	-
Ciater	-	-	-
Cisalak	-	-	-
Kasomalang	-	-	-
Tanjungsiang	1	1	-
Cijambe	-	-	-
Cibogo	-	-	-
Subang	-	-	-
Kalijati	-	-	-
Dawuan	-	-	-
Cipeundeuy	-	-	-
Pabuaran	-	-	-
Patokbeusi	-	-	-
Purwadadi	-	-	-
Cikaum	-	-	-
Pagaden	-	-	-
Pagaden Barat	-	1	-
Cipunagara	-	-	-
Compreng	-	-	-
Binong	-	-	-
Tambakdahan	-	-	-
Ciasem	-	-	-
Pamanukan	-	-	-
Sukasari	-	-	-
Pusakanagara	-	-	-
Pusakajaya	-	-	-
Legonkulon	-	-	-
Blanakan	9	11	-
Kabupaten Subang	**10**	**13**	**-**

https://subangkab.bps.go.id

Lanjutan Tabel/*Continued Table 3.16*

Kecamatan *District*	Jenis Jasa *Type of Services*		
	Jasa Produksi Budi Daya Ikan di Laut *Aquaculture Production Services in Marine*	Jasa Pasca Panen Budi Daya Ikan di Laut *Post-harvest Services for Aquaculture in Marine*	Jasa Sarana Produksi Budi Daya Ikan Air Tawar *Freshwater Fish Aquaculture Production Facilities Services*
(1)	(26)	(27)	(28)
Sagalaherang	-	-	-
Serangpanjang	-	-	-
Jalancagak	-	-	-
Ciater	-	-	-
Cisalak	-	-	-
Kasomalang	-	-	-
Tanjungsiang	-	-	1
Cijambe	-	-	-
Cibogo	-	-	-
Subang	-	-	-
Kalijati	-	-	-
Dawuan	-	-	-
Cipeundeuy	-	-	-
Pabuaran	-	-	-
Patokbeusi	-	-	-
Purwadadi	-	-	-
Cikaum	-	-	-
Pagaden	-	-	1
Pagaden Barat	-	-	-
Cipunagara	-	-	-
Compreng	-	-	-
Binong	-	-	-
Tambakdahan	-	-	-
Ciasem	-	-	-
Pamanukan	-	-	-
Sukasari	-	-	-
Pusakanagara	-	-	-
Pusakajaya	-	-	-
Legonkulon	-	-	-
Blanakan	-	-	1
Kabupaten Subang	-	-	3

https://subangkab.bps.go.id

Lanjutan Tabel/*Continued Table 3.16*

Kecamatan *District*	Jenis Jasa *Type of Services*		
	Jasa Produksi Budi daya Ikan Air Tawar *Freshwater Fish Aquaculture Production Services*	Jasa Pasca Panen Budi Daya Ikan Air Tawar *Post-Harvest Services for Freshwater Fish Aquaculture*	Jasa Sarana Produksi Budi Daya Ikan Air Payau *Production Facilities Services for Brackish Water Fish Aquaculture*
(1)	(29)	(30)	(31)
Sagalaherang	-	-	-
Serangpanjang	-	-	-
Jalancagak	-	-	-
Ciater	-	-	-
Cisalak	-	-	-
Kasomalang	-	-	-
Tanjungsiang	-	1	-
Cijambe	-	-	-
Cibogo	-	-	-
Subang	-	-	-
Kalijati	-	-	-
Dawuan	-	-	-
Cipeundeuy	-	-	-
Pabuaran	-	-	-
Patokbeusi	-	-	-
Purwadadi	-	-	-
Cikaum	-	-	-
Pagaden	-	1	-
Pagaden Barat	-	-	-
Cipunagara	-	-	-
Compreng	-	-	-
Binong	-	-	-
Tambakdahan	-	-	-
Ciasem	-	-	-
Pamanukan	-	-	-
Sukasari	-	-	1
Pusakanagara	-	-	-
Pusakajaya	-	-	-
Legonkulon	-	-	-
Blanakan	1	-	3
Kabupaten Subang	**1**	**2**	**4**

https://subangkab.bps.go.id

Lanjutan Tabel/*Continued Table 3.16*

Kecamatan *District*	Jenis Jasa *Type of Services*	
	Jasa Produksi Budi Daya Ikan Air Payau *Brackish Water Fish Aquaculture Production Services*	Jasa Pasca Panen Budi Daya Ikan Air Payau *Post-Harvest Services for Brackish Water fish Aquaculture*
(1)	(32)	(33)
Sagalaherang	-	-
Serangpanjang	-	-
Jalancagak	-	-
Ciater	-	-
Cisalak	-	-
Kasomalang	-	-
Tanjungsiang	-	-
Cijambe	-	-
Cibogo	-	-
Subang	-	-
Kalijati	-	-
Dawuan	-	-
Cipeundeuy	-	-
Pabuaran	-	-
Patokbeusi	-	-
Purwadadi	-	-
Cikaum	-	-
Pagaden	-	-
Pagaden Barat	-	-
Cipunagara	-	-
Compreng	-	-
Binong	-	-
Tambakdahan	-	-
Ciasem	-	-
Pamanukan	-	-
Sukasari	-	2
Pusakanagara	-	-
Pusakajaya	-	-
Legonkulon	-	-
Blanakan	-	21
Kabupaten Subang	**-**	**23**

Catatan/*Note:* [1] Satu Rumah Tangga Usaha Jasa Pertanian dapat mengusahakan lebih dari satu jenis jasa pertanian/*One Agricultural Services Households can engage in more than one type of agricultural services.*

https://subangkab.bps.go.id

Tabel 3.17
Table

Jumlah Rumah Tangga Usaha Pertanian Perorangan yang Melakukan Kegiatan Ekonomi Selain Pertanian Menurut Kecamatan dan Jenis Kegiatan Ekonomi Selain Pertanian (rumah tangga), 2023
Number of Agricultural Households Engaging in Economic Activities Other Than Agriculture by District and Type of Economic Activities Other Than Agriculture (household), 2023

Kecamatan *District*	Rumah Tangga Usaha Pertanian yang Melakukan Kegiatan Ekonomi Selain Pertanian[1] *Agricultural Households Engaging in Economic Activities Other than Agriculture*[1]	Jenis Kegiatan Ekonomi Selain Pertanian *Type of Economic Activities Other Than Agriculture*	
		Manufaktur Pengolahan Produk Pertanian *Agricultural Product Processing Manufacturing*	Manufaktur Kerajinan Tangan *Handicraft Manufacturing*
(1)	(2)	(3)	(4)
Sagalaherang	2	-	-
Serangpanjang	-	-	-
Jalancagak	8	1	-
Ciater	8	-	1
Cisalak	-	-	-
Kasomalang	4	-	-
Tanjungsiang	16	-	2
Cijambe	1	-	-
Cibogo	7	-	-
Subang	2	-	-
Kalijati	6	-	-
Dawuan	3	-	-
Cipeundeuy	7	-	-
Pabuaran	-	-	-
Patokbeusi	9	-	-
Purwadadi	34	1	5
Cikaum	-	-	-
Pagaden	6	-	1
Pagaden Barat	3	1	-
Cipunagara	8	-	-
Compreng	1	-	-
Binong	-	-	-
Tambakdahan	4	-	-
Ciasem	3	1	-
Pamanukan	7	-	-
Sukasari	-	-	-
Pusakanagara	-	-	-
Pusakajaya	6	-	-
Legonkulon	-	-	-
Blanakan	4	-	-
Kabupaten Subang	**149**	**4**	**9**

https://subangkab.bps.go.id

Lanjutan Tabel/*Continued Table 3.17*

Kecamatan *District*	Jenis Kegiatan Ekonomi Selain Pertanian *Type of Economic Activities Other Than Agriculture*			
	Perdagangan Grosir dan Eceran, Perbaikan Kendaraan Bermotor *Wholesale and Retail Trade, Motor Vehicle Repair*	Hotel dan Restoran *Hotels and Restaurants*	Agrowisata *Agrotourism*	Lainnya *Others*
(1)	(5)	(6)	(7)	(8)
Sagalaherang	1	-	-	1
Serangpanjang	-	-	-	-
Jalancagak	8	-	-	6
Ciater	4	-	-	8
Cisalak	-	-	-	-
Kasomalang	2	-	-	3
Tanjungsiang	9	-	-	14
Cijambe	-	-	-	1
Cibogo	3	-	-	5
Subang	1	-	-	1
Kalijati	2	-	-	6
Dawuan	1	-	-	3
Cipeundeuy	5	-	-	5
Pabuaran	-	-	-	-
Patokbeusi	5	1	1	4
Purwadadi	22	-	1	13
Cikaum	-	-	-	-
Pagaden	4	-	-	5
Pagaden Barat	-	-	-	3
Cipunagara	5	-	-	6
Compreng	1	-	-	-
Binong	-	-	-	-
Tambakdahan	2	-	-	3
Ciasem	2	-	-	2
Pamanukan	6	-	-	1
Sukasari	-	-	-	-
Pusakanagara	-	-	-	-
Pusakajaya	6	-	-	4
Legonkulon	-	-	-	-
Blanakan	4	-	-	3
Kabupaten Subang	**93**	**1**	**2**	**97**

Catatan/*Note:* [1] Satu Rumah Tangga Usaha Pertanian dapat melakukan lebih dari satu jenis kegiatan ekonomi selain pertanian/*One Agricultural Households can engage in more than one type of economic activities other than agriculture.*

https://subangkab.bps.go.id

Tabel 3.18
Table

Jumlah Usaha Pertanian Perorangan yang Melakukan Kegiatan Ekonomi Selain Pertanian Menurut Kecamatan dan Jenis Kegiatan Ekonomi Selain Pertanian (unit), 2023
Number of Individual Agricultural Holdings Engaging in Economic Activities Other Than Agriculture by District and Type of Economic Activities Other Than Agriculture (units), 2023

Kecamatan *District*	Usaha Pertanian Perorangan yang Melakukan Kegiatan Ekonomi Selain Pertanian[1] *Individual Agricultural Holdings Engaging in Economic Activities Other than Agriculture*[1]	Jenis Kegiatan Ekonomi Selain Pertanian *Type of Economic Activities Other Than Agriculture*	
		Manufaktur Pengolahan Produk Pertanian *Agricultural Product Processing Manufacturing*	Manufaktur Kerajinan Tangan *Handicraft Manufacturing*
(1)	(2)	(3)	(4)
Sagalaherang	2	-	-
Serangpanjang	-	-	-
Jalancagak	8	1	-
Ciater	8	-	1
Cisalak	-	-	-
Kasomalang	4	-	-
Tanjungsiang	16	-	2
Cijambe	1	-	-
Cibogo	7	-	-
Subang	2	-	-
Kalijati	6	-	-
Dawuan	3	-	-
Cipeundeuy	7	-	-
Pabuaran	-	-	-
Patokbeusi	9	-	-
Purwadadi	34	1	5
Cikaum	-	-	-
Pagaden	6	-	1
Pagaden Barat	3	1	-
Cipunagara	8	-	-
Compreng	1	-	-
Binong	-	-	-
Tambakdahan	4	-	-
Ciasem	3	1	-
Pamanukan	7	-	-
Sukasari	-	-	-
Pusakanagara	-	-	-
Pusakajaya	6	-	-
Legonkulon	-	-	-
Blanakan	4	-	-
Kabupaten Subang	**149**	**4**	**9**

https://subangkab.bps.go.id

Lanjutan Tabel/*Continued Table 3.18*

Kecamatan *District*	Jenis Kegiatan Ekonomi Selain Pertanian *Type of Economic Activities Other Than Agriculture*			
	Perdagangan Grosir dan Eceran, Perbaikan Kendaraan Bermotor *Wholesale and Retail Trade, Motor Vehicle Repair*	Hotel dan Restoran *Hotels and Restaurants*	Agrowisata *Agrotourism*	Lainnya *Others*
(1)	(5)	(6)	(7)	(8)
Sagalaherang	1	-	-	1
Serangpanjang	-	-	-	-
Jalancagak	8	-	-	6
Ciater	4	-	-	8
Cisalak	-	-	-	-
Kasomalang	2	-	-	3
Tanjungsiang	9	-	-	14
Cijambe	-	-	-	1
Cibogo	3	-	-	5
Subang	1	-	-	1
Kalijati	2	-	-	6
Dawuan	1	-	-	3
Cipeundeuy	5	-	-	5
Pabuaran	-	-	-	-
Patokbeusi	5	1	1	4
Purwadadi	22	-	1	13
Cikaum	-	-	-	-
Pagaden	4	-	-	5
Pagaden Barat	-	-	-	3
Cipunagara	5	-	-	6
Compreng	1	-	-	-
Binong	-	-	-	-
Tambakdahan	2	-	-	3
Ciasem	2	-	-	2
Pamanukan	6	-	-	1
Sukasari	-	-	-	-
Pusakanagara	-	-	-	-
Pusakajaya	6	-	-	4
Legonkulon	-	-	-	-
Blanakan	4	-	-	3
Kabupaten Subang	**93**	**1**	**2**	**97**

Catatan/*Note*: [1] Satu Usaha Pertanian Perorangan dapat melakukan lebih dari satu jenis kegiatan ekonomi selain pertanian/*One Individual Agricultural Holdings can engage in more than one type of economic activities other than agriculture.*

https://subangkab.bps.go.id

Tabel / ***Table*** **3.19** **Jumlah Rumah Tangga Usaha Pertanian Menurut Golongan Luas Lahan yang Dikuasai di Kabupaten Subang (rumah tangga), 2023**
Number of Agricultural Households by Classification Land Area Utilized in Subang Regency (households), 2023

Golongan Luas Lahan (m^2) *Group Land Area*	Jumlah Rumah Tangga Usaha Pertanian *Number of Agricultural Households*
(1)	(2)
< 1.000	39.253
1.000-1.999	21.284
2.000-4.999	40.408
5.000-9.999	24.330
10.000-19.999	13.830
20.000-29.999	4.549
>=30.000	3.776

https://subangkab.bps.go.id

Tabel 3.20
Table

Jumlah Usaha Pertanian Perorangan Pengguna Lahan Pertanian dan Usaha Pertanian Perorangan Gurem Menurut Kecamatan (unit), 2023
Number of Individual Agricultural Holdings Utilizing Agricultural Land and Gurem Individual Agricultural Holdings by District (units), 2023

Kecamatan *District*	Menggunakan Lahan Pertanian *Using Agricultural Land*	Usaha Pertanian Perorangan Gurem *Gurem Individual Agricultural Holdings*
(1)	(2)	(3)
Sagalaherang	3.514	2.917
Serangpanjang	3.513	3.121
Jalancagak	3.655	3.102
Ciater	3.791	3.252
Cisalak	4.853	4.251
Kasomalang	4.635	3.845
Tanjungsiang	6.734	5.502
Cijambe	5.500	4.148
Cibogo	3.640	2.679
Subang	2.878	2.275
Kalijati	5.492	4.101
Dawuan	4.866	3.743
Cipeundeuy	3.583	2.336
Pabuaran	5.058	2.938
Patokbeusi	6.458	3.412
Purwadadi	4.717	3.348
Cikaum	6.656	5.500
Pagaden	3.847	2.761
Pagaden Barat	6.712	5.018
Cipunagara	8.038	5.206
Compreng	4.434	2.176
Binong	3.618	1.807
Tambakdahan	7.273	4.567
Ciasem	9.572	6.008
Pamanukan	2.482	1.382
Sukasari	2.489	1.067
Pusakanagara	3.659	1.990
Pusakajaya	4.181	2.442
Legonkulon	2.840	1.715
Blanakan	4.524	1.853
Kabupaten Subang	**143.212**	**98.462**

https://subangkab.bps.go.id

Tabel 3.21 / ***Table***

Jumlah Petani[1] Pengguna Lahan Pertanian dan Petani Gurem Menurut Kecamatan (orang), 2023
Number of Farmers[1] Utilizing Agricultural Land and Gurem Farmer's by District (person), 2023

Kecamatan *District*	Menggunakan Lahan Pertanian *Using Agricultural Land*	Petani Gurem *Gurem Farmer*
(1)	(2)	(3)
Sagalaherang	3.488	2.892
Serangpanjang	3.498	3.107
Jalancagak	3.637	3.085
Ciater	3.769	3.232
Cisalak	4.622	4.028
Kasomalang	4.537	3.748
Tanjungsiang	6.545	5.319
Cijambe	5.333	4.000
Cibogo	3.550	2.612
Subang	2.748	2.161
Kalijati	5.272	3.898
Dawuan	4.775	3.655
Cipeundeuy	3.486	2.250
Pabuaran	4.902	2.847
Patokbeusi	6.423	3.385
Purwadadi	4.655	3.289
Cikaum	6.640	5.484
Pagaden	3.526	2.492
Pagaden Barat	6.451	4.804
Cipunagara	7.967	5.141
Compreng	4.408	2.150
Binong	3.511	1.729
Tambakdahan	7.245	4.540
Ciasem	9.484	5.923
Pamanukan	2.431	1.334
Sukasari	2.163	1.038
Pusakanagara	3.446	1.911
Pusakajaya	4.142	2.403
Legonkulon	2.321	1.601
Blanakan	3.742	1.767
Kabupaten Subang	**138.717**	**95.825**

Catatan/*Note* : [1] Petani yang dimaksud adalah pelaku usaha pertanian subsektor tanaman pangan, hortikultura, perkebunan, peternakan (konsep petani sesuai Permentan Nomor 4 Tahun 2019)/
Farmers referred to agricultural business actors in the sub-sectors of food crops, horticulture, estate crops, and livestock (farmer concept according to Minister of Agriculture Regulation Number 4 of 2019)

https://subangkab.bps.go.id

Tabel 3.22
Table

Jumlah Usaha Pertanian Perorangan Pengguna Lahan Pertanian menurut Kecamatan dan Subsektor (unit), 2023
Number of Individual Agricultural Holdings Utilizing Agricultural Land by District and Subsectors (units), 2023

Kecamatan *District*	Menggunakan Lahan Pertanian *Using Agricultural Land*		
	Petani Tanaman Pangan *Food Crop Farmers*	Petani Hortikultura *Horticulture Farmers*	Pekebun *Planters*
(1)	(2)	(3)	(4)
Sagalaherang	2.672	1.616	682
Serangpanjang	2.784	1.636	1.237
Jalancagak	1.912	2.517	374
Ciater	2.108	2.730	1.350
Cisalak	3.680	1.693	524
Kasomalang	3.464	2.855	270
Tanjungsiang	5.951	2.645	1.033
Cijambe	4.633	2.274	152
Cibogo	2.938	956	69
Subang	2.094	644	38
Kalijati	3.682	2.687	144
Dawuan	3.972	2.453	342
Cipeundeuy	3.128	916	27
Pabuaran	4.023	771	28
Patokbeusi	4.889	481	5
Purwadadi	2.976	3.069	77
Cikaum	4.718	1.656	96
Pagaden	2.988	475	9
Pagaden Barat	4.894	2.534	187
Cipunagara	6.825	1.461	50
Compreng	3.698	686	-
Binong	2.925	224	5
Tambakdahan	3.622	945	6
Ciasem	5.626	1.738	8
Pamanukan	1.582	574	8
Sukasari	1.629	57	3
Pusakanagara	2.404	435	-
Pusakajaya	3.023	1.285	19
Legonkulon	1.133	647	3
Blanakan	2.475	232	4
Kabupaten Subang	**102.448**	**42.892**	**6.750**

https://subangkab.bps.go.id

Lanjutan Tabel/*Continued Table 3.22*

Kecamatan *District*	Menggunakan Lahan Pertanian *Using Agricultural Land*		
	Peternak *Breeders*	Pembudidaya Ikan *Fish Cultivators*	Petani Hutan *Forest Farmers*
(1)	(5)	(6)	(7)
Sagalaherang	809	21	595
Serangpanjang	610	44	535
Jalancagak	788	29	355
Ciater	1.211	10	1.202
Cisalak	908	378	903
Kasomalang	987	117	1.055
Tanjungsiang	1.866	362	2.042
Cijambe	1.274	108	1.465
Cibogo	1.052	241	257
Subang	895	162	207
Kalijati	1.147	292	783
Dawuan	1.001	299	533
Cipeundeuy	1.251	164	266
Pabuaran	1.663	365	29
Patokbeusi	1.468	67	3
Purwadadi	713	80	414
Cikaum	859	45	38
Pagaden	539	684	41
Pagaden Barat	2.193	721	637
Cipunagara	2.683	156	394
Compreng	595	52	-
Binong	832	203	25
Tambakdahan	3.310	42	2
Ciasem	2.796	87	9
Pamanukan	944	82	17
Sukasari	651	409	-
Pusakanagara	975	298	-
Pusakajaya	984	75	5
Legonkulon	817	652	1
Blanakan	1.129	941	2
Kabupaten Subang	**36.950**	**7.186**	**11.815**

https://subangkab.bps.go.id

Tabel 3.23
Table

Jumlah Usaha Pertanian Perorangan Gurem Menurut Kecamatan dan Subsektor (unit), 2023
Number of Gurem Individual Agricultural Holdings by District and Subsector (units), 2023

Kecamatan *District*	Usaha Pertanian Perorangan Gurem *Gurem Individual Agricultural Holdings*		
	Petani Tanaman Pangan *Food Crop Farmers*	Petani Hortikultura *Horticulture Farmers*	Pekebun *Planters*
(1)	(2)	(3)	(4)
Sagalaherang	2.129	1.199	471
Serangpanjang	2.444	1.357	1.031
Jalancagak	1.565	2.037	264
Ciater	1.717	2.270	1.024
Cisalak	3.164	1.424	404
Kasomalang	2.794	2.176	145
Tanjungsiang	4.775	1.855	587
Cijambe	3.401	1.472	100
Cibogo	2.023	688	32
Subang	1.546	445	23
Kalijati	2.461	1.757	62
Dawuan	2.937	1.669	168
Cipeundeuy	1.933	516	11
Pabuaran	2.000	445	14
Patokbeusi	1.859	380	1
Purwadadi	1.763	1.987	19
Cikaum	3.659	1.410	6
Pagaden	1.975	316	8
Pagaden Barat	3.281	1.705	115
Cipunagara	4.024	850	17
Compreng	1.547	303	-
Binong	1.145	127	4
Tambakdahan	1.003	731	2
Ciasem	2.076	1.595	7
Pamanukan	490	370	8
Sukasari	537	32	2
Pusakanagara	914	313	-
Pusakajaya	1.296	868	14
Legonkulon	439	562	3
Blanakan	508	214	1
Kabupaten Subang	**61.405**	**31.073**	**4.543**

https://subangkab.bps.go.id

Lanjutan Tabel/*Continued Table 3.23*

Kecamatan *District*	Usaha Pertanian Perorangan Gurem *Gurem Individual Agricultural Holdings*		
	Peternak *Breeders*	Pembudidaya Ikan *Fish Cultivators*	Petani Hutan *Forest Farmers*
(1)	(5)	(6)	(7)
Sagalaherang	703	18	421
Serangpanjang	541	32	373
Jalancagak	703	22	243
Ciater	1.044	8	896
Cisalak	786	303	660
Kasomalang	825	99	712
Tanjungsiang	1.471	295	1.328
Cijambe	912	91	773
Cibogo	833	97	106
Subang	780	130	111
Kalijati	908	217	384
Dawuan	724	204	284
Cipeundeuy	864	118	98
Pabuaran	1.256	140	12
Patokbeusi	1.341	38	1
Purwadadi	552	57	191
Cikaum	821	28	22
Pagaden	467	367	16
Pagaden Barat	1.835	401	316
Cipunagara	1.941	92	167
Compreng	490	38	-
Binong	658	112	8
Tambakdahan	3.072	27	2
Ciasem	2.657	82	7
Pamanukan	792	68	9
Sukasari	543	41	-
Pusakanagara	825	89	-
Pusakajaya	738	61	3
Legonkulon	738	141	1
Blanakan	1.072	91	-
Kabupaten Subang	**30.892**	**3.507**	**7.144**

https://subangkab.bps.go.id

Tabel 3.24
Table

Jumlah Pengelola Usaha Pertanian Perorangan Menurut Kecamatan dan Pendidikan Tertinggi yang Ditamatkan (orang), 2023
Number of Individual Agricultural Holders by District and Educational Attainment (person), 2023

Kecamatan *District*	Pendidikan Tertinggi yang Ditamatkan *Educational Attainment*			
	Tidak/Belum Pernah *Sekolah No Schooling*	Tidak/Belum tamat SD *Not Yet Completed Primary School*	SD/Sederajat *Primary School*	SLTP/Sederajat *Junior High School*
(1)	(2)	(3)	(4)	(5)
Sagalaherang	250	199	2.094	458
Serangpanjang	400	146	2.063	551
Jalancagak	267	176	2.226	464
Ciater	187	89	2.577	446
Cisalak	302	204	3.041	555
Kasomalang	285	261	2.630	606
Tanjungsiang	271	255	4.350	846
Cijambe	672	474	3.004	602
Cibogo	542	327	1.960	408
Subang	217	169	1.453	370
Kalijati	502	523	2.608	795
Dawuan	135	201	3.005	577
Cipeundeuy	551	573	1.812	416
Pabuaran	669	415	2.699	624
Patokbeusi	1.359	445	2.759	818
Purwadadi	357	563	2.072	666
Cikaum	1.281	672	2.998	1.344
Pagaden	353	424	1.987	436
Pagaden Barat	889	600	2.751	807
Cipunagara	2.285	1.027	2.769	879
Compreng	505	506	2.052	712
Binong	608	503	1.387	423
Tambakdahan	1.877	720	2.762	1.095
Ciasem	1.632	1.028	3.977	1.341
Pamanukan	298	296	1.505	380
Sukasari	622	525	834	264
Pusakanagara	1.093	401	1.603	447
Pusakajaya	754	766	1.482	533
Legonkulon	443	642	1.347	405
Blanakan	1.252	630	1.972	721
Kabupaten Subang	**20.858**	**13.760**	**69.779**	**18.989**

https://subangkab.bps.go.id

Lanjutan Tabel/*Continued Table 3.24*

Kecamatan *District*	Pendidikan Tertinggi yang Ditamatkan *Educational Attainment*			
	SLTA/Sederajat Pertanian *Agricultural Senior High School*	SLTA/Sederajat Non Pertanian *Non Agricultural Senior High School*	SLTA/ sederajat *Senior High School* (6) + (7)	D1/D2/ D3 pertanian *Agricultural D1/ D2/D3*
(1)	(6)	(7)	(8)	(9)
Sagalaherang	30	374	404	5
Serangpanjang	38	271	309	3
Jalancagak	78	349	427	4
Ciater	41	346	387	-
Cisalak	90	502	592	4
Kasomalang	64	617	681	9
Tanjungsiang	81	682	763	5
Cijambe	103	503	606	6
Cibogo	32	413	445	2
Subang	69	449	518	5
Kalijati	75	810	885	6
Dawuan	46	736	782	7
Cipeundeuy	16	359	375	2
Pabuaran	73	490	563	4
Patokbeusi	116	798	914	8
Purwadadi	112	760	872	21
Cikaum	178	1.041	1.219	7
Pagaden	53	519	572	3
Pagaden Barat	75	1.250	1.325	9
Cipunagara	75	835	910	6
Compreng	46	536	582	8
Binong	90	456	546	5
Tambakdahan	67	791	858	8
Ciasem	216	1.142	1.358	24
Pamanukan	64	395	459	8
Sukasari	19	297	316	1
Pusakanagara	50	337	387	1
Pusakajaya	144	375	519	6
Legonkulon	84	241	325	3
Blanakan	65	529	594	3
Kabupaten Subang	**2.290**	**17.203**	**19.493**	**183**

https://subangkab.bps.go.id

Lanjutan Tabel/*Continued Table 3.24*

Kecamatan *District*	Pendidikan Tertinggi yang Ditamatkan *Educational Attainment*				
	D1/D2/ D3 non pertanian *Non Agricultural D1/D2/D3*	D1/D2/D3 (9) + (10)	D4/S1 pertanian *Agricultural D4/S1*	D4/S1 non pertanian *Non Agricultural D4/S1*	D4/S1
(1)	(10)	(11)	(12)	(13)	(14)
Sagalaherang	13	18	13	80	93
Serangpanjang	14	17	1	52	53
Jalancagak	26	30	9	55	64
Ciater	24	24	7	75	82
Cisalak	32	36	13	137	150
Kasomalang	70	79	5	115	120
Tanjungsiang	55	60	11	186	197
Cijambe	29	35	9	103	112
Cibogo	28	30	4	32	36
Subang	22	27	7	118	125
Kalijati	48	54	13	123	136
Dawuan	46	53	13	109	122
Cipeundeuy	14	16	-	44	44
Pabuaran	34	38	16	67	83
Patokbeusi	73	81	14	87	101
Purwadadi	77	98	11	185	196
Cikaum	97	104	15	149	164
Pagaden	37	40	16	66	82
Pagaden Barat	103	112	23	259	282
Cipunagara	34	40	12	146	158
Compreng	33	41	6	112	118
Binong	25	30	16	124	140
Tambakdahan	57	65	9	128	137
Ciasem	105	129	22	162	184
Pamanukan	27	35	1	107	108
Sukasari	18	19	8	36	44
Pusakanagara	22	23	9	50	59
Pusakajaya	51	57	10	84	94
Legonkulon	27	30	5	55	60
Blanakan	28	31	7	73	80
Kabupaten Subang	**1.269**	**1.452**	**305**	**3.119**	**3.424**

https://subangkab.bps.go.id

Lanjutan Tabel/*Continued Table 3.24*

Kecamatan *District*	Pendidikan Tertinggi yang Ditamatkan *Educational Attainment*				Jumlah *Total*
	Profesi *Profession*	S2/S3 Pertanian *Agricultural S2/S3*	S2/S3 non pertanian *Non Agricultural S2/S3*	S2/S3 *S2/S3* (16) + (!7)	
(1)	(15)	(16)	(17)	(18)	(19)
Sagalaherang	-	2	8	10	3.526
Serangpanjang	-	-	1	1	3.540
Jalancagak	1	-	3	3	3.658
Ciater	-	-	5	5	3.797
Cisalak	-	-	4	4	4.884
Kasomalang	3	2	2	4	4.669
Tanjungsiang	2	4	13	17	6.761
Cijambe	1	1	6	7	5.513
Cibogo	-	-	4	4	3.752
Subang	-	-	8	8	2.887
Kalijati	3	1	9	10	5.516
Dawuan	3	1	4	5	4.883
Cipeundeuy	-	1	4	5	3.792
Pabuaran	2	-	1	1	5.094
Patokbeusi	-	-	10	10	6.487
Purwadadi	-	5	6	11	4.835
Cikaum	-	3	4	7	7.789
Pagaden	-	1	6	7	3.901
Pagaden Barat	2	5	22	27	6.795
Cipunagara	-	4	13	17	8.085
Compreng	2	1	4	5	4.523
Binong	6	1	12	13	3.656
Tambakdahan	3	1	11	12	7.529
Ciasem	3	4	11	15	9.667
Pamanukan	5	4	11	15	3.101
Sukasari	2	-	4	4	2.630
Pusakanagara	2	2	4	6	4.021
Pusakajaya	-	1	6	7	4.212
Legonkulon	-	-	4	4	3.256
Blanakan	3	1	1	2	5.285
Kabupaten Subang	**43**	**45**	**201**	**246**	**148.044**

https://subangkab.bps.go.id

Tabel 3.25
Table

Jumlah Pengelola Usaha Pertanian Perorangan Berjenis Kelamin Laki-Laki Menurut Kecamatan dan Pendidikan Tertinggi yang Ditamatkan (orang), 2023
Number of Male Individual Agricultural Holders by District and Educational Attainment (person), 2023

Kecamatan *District*	Pendidikan Tertinggi yang Ditamatkan *Educational Attainment*			
	Tidak/Belum Pernah *Sekolah No Schooling*	Tidak/Belum tamat SD *Not Yet Completed Primary School*	SD/Sederajat *Primary School*	SLTP/Sederajat *Junior High School*
(1)	(2)	(3)	(4)	(5)
Sagalaherang	197	151	1.842	423
Serangpanjang	339	122	1.824	509
Jalancagak	205	150	1.992	432
Ciater	150	76	2.286	428
Cisalak	262	165	2.715	525
Kasomalang	235	225	2.259	557
Tanjungsiang	203	200	3.674	777
Cijambe	570	411	2.764	577
Cibogo	436	282	1.781	379
Subang	190	155	1.305	338
Kalijati	418	446	2.305	741
Dawuan	105	161	2.604	536
Cipeundeuy	461	497	1.671	390
Pabuaran	537	357	2.432	573
Patokbeusi	1.124	373	2.517	766
Purwadadi	291	448	1.793	588
Cikaum	963	525	2.500	1.222
Pagaden	296	354	1.747	393
Pagaden Barat	633	420	2.281	718
Cipunagara	1.995	900	2.541	823
Compreng	428	453	1.876	670
Binong	531	466	1.316	398
Tambakdahan	1.513	604	2.469	1.016
Ciasem	1.320	843	3.487	1.159
Pamanukan	256	268	1.374	350
Sukasari	545	498	793	247
Pusakanagara	976	374	1.507	418
Pusakajaya	642	686	1.362	496
Legonkulon	368	561	1.269	374
Blanakan	1.146	588	1.847	682
Kabupaten Subang	**17.335**	**11.759**	**62.133**	**17.505**

https://subangkab.bps.go.id

Lanjutan Tabel/*Continued Table 3.25*

Kecamatan *District*	Pendidikan Tertinggi yang Ditamatkan *Educational Attainment*			
	SLTA/Sederajat Pertanian *Agricultural Senior High School*	SLTA/Sederajat Non Pertanian *Non Agricultural Senior High School*	SLTA/ sederajat *Senior High School* (6) + (7)	D1/D2/ D3 pertanian *Agricultural D1/ D2/D3*
(1)	(6)	(7)	(8)	(9)
Sagalaherang	29	361	390	5
Serangpanjang	37	251	288	3
Jalancagak	74	330	404	4
Ciater	37	330	367	-
Cisalak	85	484	569	3
Kasomalang	60	587	647	9
Tanjungsiang	76	638	714	4
Cijambe	99	481	580	6
Cibogo	30	396	426	2
Subang	64	431	495	5
Kalijati	72	764	836	6
Dawuan	46	697	743	7
Cipeundeuy	16	355	371	1
Pabuaran	70	475	545	3
Patokbeusi	110	770	880	7
Purwadadi	103	709	812	21
Cikaum	170	972	1.142	6
Pagaden	53	487	540	3
Pagaden Barat	73	1.175	1.248	9
Cipunagara	71	799	870	6
Compreng	44	518	562	8
Binong	88	435	523	5
Tambakdahan	66	737	803	8
Ciasem	198	1.035	1.233	22
Pamanukan	61	359	420	7
Sukasari	18	285	303	1
Pusakanagara	46	320	366	1
Pusakajaya	136	353	489	6
Legonkulon	83	233	316	3
Blanakan	62	503	565	3
Kabupaten Subang	**2.177**	**16.270**	**18.447**	**174**

https://subangkab.bps.go.id

Lanjutan Tabel/*Continued Table 3.25*

Kecamatan *District*	Pendidikan Tertinggi yang Ditamatkan *Educational Attainment*				
	D1/D2/ D3 non pertanian *Non Agricultural D1/D2/D3*	D1/D2/D3 (9) + (10)	D4/S1 pertanian *Agricultural D4/S1*	D4/S1 non pertanian *Non Agricultural D4/S1*	D4/S1 (12) + (13)
(1)	(10)	(11)	(12)	(13)	(14)
Sagalaherang	12	17	12	66	78
Serangpanjang	13	16	1	47	48
Jalancagak	24	28	9	50	59
Ciater	23	23	6	69	75
Cisalak	28	31	12	116	128
Kasomalang	65	74	5	109	114
Tanjungsiang	53	57	9	175	184
Cijambe	29	35	9	102	111
Cibogo	26	28	4	32	36
Subang	18	23	7	109	116
Kalijati	42	48	12	109	121
Dawuan	42	49	13	95	108
Cipeundeuy	12	13	-	40	40
Pabuaran	31	34	15	64	79
Patokbeusi	68	75	14	79	93
Purwadadi	75	96	9	159	168
Cikaum	87	93	13	131	144
Pagaden	32	35	16	59	75
Pagaden Barat	95	104	21	238	259
Cipunagara	34	40	12	139	151
Compreng	31	39	6	110	116
Binong	20	25	16	110	126
Tambakdahan	51	59	7	116	123
Ciasem	89	111	18	149	167
Pamanukan	25	32	1	93	94
Sukasari	17	18	7	36	43
Pusakanagara	21	22	9	45	54
Pusakajaya	47	53	9	80	89
Legonkulon	27	30	5	48	53
Blanakan	25	28	6	69	75
Kabupaten Subang	**1.162**	**1.336**	**283**	**2.844**	**3.127**

https://subangkab.bps.go.id

Lanjutan Tabel/*Continued Table 3.25*

Kecamatan *District*	Pendidikan Tertinggi yang Ditamatkan *Educational Attainment*				Jumlah *Total*
	Profesi *Profession*	S2/S3 Pertanian *Agricultural S2/S3*	S2/S3 non pertanian *Non Agricultural S2/S3*	S2/S3 *S2/S3* (16) + (17)	
(1)	(15)	(16)	(17)	(18)	(19)
Sagalaherang	-	2	8	10	3.108
Serangpanjang	-	-	1	1	3.147
Jalancagak	1	-	3	3	3.274
Ciater	-	-	5	5	3.410
Cisalak	-	-	4	4	4.399
Kasomalang	1	2	2	4	4.116
Tanjungsiang	1	3	10	13	5.823
Cijambe	1	1	5	6	5.055
Cibogo	-	-	4	4	3.372
Subang	-	-	8	8	2.630
Kalijati	3	1	9	10	4.928
Dawuan	3	1	4	5	4.314
Cipeundeuy	-	1	4	5	3.448
Pabuaran	2	-	1	1	4.560
Patokbeusi	-	-	10	10	5.838
Purwadadi	-	5	6	11	4.207
Cikaum	-	2	4	6	6.595
Pagaden	-	1	6	7	3.447
Pagaden Barat	2	4	21	25	5.690
Cipunagara	-	4	13	17	7.337
Compreng	1	1	4	5	4.150
Binong	6	1	12	13	3.404
Tambakdahan	3	1	10	11	6.601
Ciasem	2	3	10	13	8.335
Pamanukan	4	4	11	15	2.813
Sukasari	2	-	4	4	2.453
Pusakanagara	2	2	4	6	3.725
Pusakajaya	-	-	6	6	3.823
Legonkulon	-	-	4	4	2.975
Blanakan	3	1	1	2	4.936
Kabupaten Subang	**37**	**40**	**194**	**234**	**131.913**

https://subangkab.bps.go.id

Tabel 3.26 **Jumlah Pengelola Usaha Pertanian Perorangan Berjenis Kelamin Perempuan Menurut Kecamatan dan Pendidikan Tertinggi yang Ditamatkan (orang), 2023**

Table ***Number of Female Individual Agricultural Holders by District and Educational Attainment (person), 2023***

Kecamatan *District*	Pendidikan Tertinggi yang Ditamatkan *Educational Attainment*			
	Tidak/Belum Pernah *Sekolah No Schooling*	Tidak/Belum tamat SD *Not Yet Completed Primary School*	SD/Sederajat *Primary School*	SLTP/Sederajat *Junior High School*
(1)	(2)	(3)	(4)	(5)
Sagalaherang	53	48	252	35
Serangpanjang	61	24	239	42
Jalancagak	62	26	234	32
Ciater	37	13	291	18
Cisalak	40	39	326	30
Kasomalang	50	36	371	49
Tanjungsiang	68	55	676	69
Cijambe	102	63	240	25
Cibogo	106	45	179	29
Subang	27	14	148	32
Kalijati	84	77	303	54
Dawuan	30	40	401	41
Cipeundeuy	90	76	141	26
Pabuaran	132	58	267	51
Patokbeusi	235	72	242	52
Purwadadi	66	115	279	78
Cikaum	318	147	498	122
Pagaden	57	70	240	43
Pagaden Barat	256	180	470	89
Cipunagara	290	127	228	56
Compreng	77	53	176	42
Binong	77	37	71	25
Tambakdahan	364	116	293	79
Ciasem	312	185	490	182
Pamanukan	42	28	131	30
Sukasari	77	27	41	17
Pusakanagara	117	27	96	29
Pusakajaya	112	80	120	37
Legonkulon	75	81	78	31
Blanakan	106	42	125	39
Kabupaten Subang	**3.523**	**2.001**	**7.646**	**1.484**

https://subangkab.bps.go.id

Lanjutan Tabel/*Continued Table 3.26*

Kecamatan *District*	Pendidikan Tertinggi yang Ditamatkan *Educational Attainment*			
	SLTA/Sederajat Pertanian *Agricultural Senior High School*	SLTA/Sederajat Non Pertanian *Non Agricultural Senior High School*	SLTA/ sederajat *Senior High School* (6) + (7)	D1/D2/ D3 pertanian *Agricultural D1/ D2/D3*
(1)	(6)	(7)	(8)	(9)
Sagalaherang	1	13	14	-
Serangpanjang	1	20	21	-
Jalancagak	4	19	23	-
Ciater	4	16	20	-
Cisalak	5	18	23	1
Kasomalang	4	30	34	-
Tanjungsiang	5	44	49	1
Cijambe	4	22	26	-
Cibogo	2	17	19	-
Subang	5	18	23	-
Kalijati	3	46	49	-
Dawuan	-	39	39	-
Cipeundeuy	-	4	4	1
Pabuaran	3	15	18	1
Patokbeusi	6	28	34	1
Purwadadi	9	51	60	-
Cikaum	8	69	77	1
Pagaden	-	32	32	-
Pagaden Barat	2	75	77	-
Cipunagara	4	36	40	-
Compreng	2	18	20	-
Binong	2	21	23	-
Tambakdahan	1	54	55	-
Ciasem	18	107	125	2
Pamanukan	3	36	39	1
Sukasari	1	12	13	-
Pusakanagara	4	17	21	-
Pusakajaya	8	22	30	-
Legonkulon	1	8	9	-
Blanakan	3	26	29	-
Kabupaten Subang	**113**	**933**	**1.046**	**9**

https://subangkab.bps.go.id

Lanjutan Tabel/*Continued Table 3.26*

Kecamatan *District*	Pendidikan Tertinggi yang Ditamatkan *Educational Attainment*				
	D1/D2/ D3 non pertanian *Non Agricultural D1/D2/D3*	D1/D2/D3 (9) + (10)	D4/S1 pertanian *Agricultural D4/S1*	D4/S1 non pertanian *Non Agricultural D4/S1*	D4/S1 (12) + (13)
(1)	(10)	(11)	(12)	(13)	(14)
Sagalaherang	1	1	1	14	15
Serangpanjang	1	1	-	5	5
Jalancagak	2	2	-	5	5
Ciater	1	1	1	6	7
Cisalak	4	5	1	21	22
Kasomalang	5	5	-	6	6
Tanjungsiang	2	3	2	11	13
Cijambe	-	-	-	1	1
Cibogo	2	2	-	-	-
Subang	4	4	-	9	9
Kalijati	6	6	1	14	15
Dawuan	4	4	-	14	14
Cipeundeuy	2	3	-	4	4
Pabuaran	3	4	1	3	4
Patokbeusi	5	6	-	8	8
Purwadadi	2	2	2	26	28
Cikaum	10	11	2	18	20
Pagaden	5	5	-	7	7
Pagaden Barat	8	8	2	21	23
Cipunagara	-	-	-	7	7
Compreng	2	2	-	2	2
Binong	5	5	-	14	14
Tambakdahan	6	6	2	12	14
Ciasem	16	18	4	13	17
Pamanukan	2	3	-	14	14
Sukasari	1	1	1	-	1
Pusakanagara	1	1	-	5	5
Pusakajaya	4	4	1	4	5
Legonkulon	-	-	-	7	7
Blanakan	3	3	1	4	5
Kabupaten Subang	**107**	**116**	**22**	**275**	**297**

https://subangkab.bps.go.id

Lanjutan Tabel/*Continued Table 3.26*

Kecamatan *District*	Pendidikan Tertinggi yang Ditamatkan *Educational Attainment*				Jumlah *Total*
	Profesi *Profession*	S2/S3 Pertanian *Agricultural S2/S3*	S2/S3 non pertanian *Non Agricultural S2/S3*	S2/S3 *S2/S3* (16) + (17)	
(1)	(15)	(16)	(17)	(18)	(19)
Sagalaherang	-	-	-	-	418
Serangpanjang	-	-	-	-	393
Jalancagak	-	-	-	-	384
Ciater	-	-	-	-	387
Cisalak	-	-	-	-	485
Kasomalang	2	-	-	-	553
Tanjungsiang	1	1	3	4	938
Cijambe	-	-	1	1	458
Cibogo	-	-	-	-	380
Subang	-	-	-	-	257
Kalijati	-	-	-	-	588
Dawuan	-	-	-	-	569
Cipeundeuy	-	-	-	-	344
Pabuaran	-	-	-	-	534
Patokbeusi	-	-	-	-	649
Purwadadi	-	-	-	-	628
Cikaum	-	1	-	1	1.194
Pagaden	-	-	-	-	454
Pagaden Barat	-	1	1	2	1.105
Cipunagara	-	-	-	-	748
Compreng	1	-	-	-	373
Binong	-	-	-	-	252
Tambakdahan	-	-	1	1	928
Ciasem	1	1	1	2	1.332
Pamanukan	1	-	-	-	288
Sukasari	-	-	-	-	177
Pusakanagara	-	-	-	-	296
Pusakajaya	-	1	-	1	389
Legonkulon	-	-	-	-	281
Blanakan	-	-	-	-	349
Kabupaten Subang	**6**	**5**	**7**	**12**	**16.131**

https://subangkab.bps.go.id

Tabel 3.27
Table

Jumlah Anggota Rumah Tangga Usaha Pertanian Berumur 10 Tahun ke Atas Menurut Kecamatan dan Aktivitas Ekonomi yang Dilakukan (orang), 2023
Number of Agricultural Household Members Aged 10 Years and Above by District and Economic Activity (person), 2023

Kecamatan *District*	Jumlah ART berumur 10 Tahun ke Atas[1] *Total of Agricultural Household Members Aged 10 Years and Above* [1]	Aktivitas Ekonomi *Economic Activity*	
		Pengelola Usaha Tanaman Pangan, Hortikultura, Perkebunan, dan/atau peternakan *Food Crop, Horticulture, Estate Crop, and/or Livestock Holders*	Pengelola Usaha Perikanan dan atau Kehutanan *Fishery and/or Forestry Holders*
(1)	(2)	(3)	(4)
Sagalaherang	4.873	3.495	621
Serangpanjang	4.600	3.507	564
Jalancagak	4.833	3.638	385
Ciater	6.438	3.775	1.215
Cisalak	6.168	4.635	1.202
Kasomalang	6.316	4.554	1.156
Tanjungsiang	11.562	6.555	2.312
Cijambe	8.670	5.340	1.569
Cibogo	5.043	3.650	498
Subang	3.839	2.752	374
Kalijati	7.610	5.282	1.043
Dawuan	7.924	4.780	790
Cipeundeuy	5.814	3.678	434
Pabuaran	6.598	4.920	420
Patokbeusi	8.469	6.431	80
Purwadadi	7.333	4.760	498
Cikaum	10.910	7.755	94
Pagaden	5.077	3.529	727
Pagaden Barat	9.108	6.498	1.318
Cipunagara	13.709	7.983	593
Compreng	5.690	4.457	61
Binong	4.770	3.524	242
Tambakdahan	9.842	7.287	266
Ciasem	11.896	9.534	113
Pamanukan	4.320	2.779	342
Sukasari	3.547	2.166	530
Pusakanagara	4.879	3.458	664
Pusakajaya	6.650	4.151	115
Legonkulon	3.734	2.340	1.063
Blanakan	6.296	3.793	1.362
Kabupaten Subang	**206.518**	**141.006**	**20.651**

https://subangkab.bps.go.id

Lanjutan Tabel/*Continued Table 3.27*

Kecamatan *District*	Aktivitas Ekonomi *Economic Activity*		
	Pengelola Usaha Jasa Pertanian *Agricultural Services Holders*	*Pekerja pada unit usaha tanaman pangan, hortikultura, perkebunan, dan/atau peternakan Workers in Food Crops, Horticulture, Plantation, and/or Livestock Businesses*	*Pekerja pada unit usaha perikanan dan atau kehutanan Workers in Fishery and/or Forestry Businesses*
(1)	(5)	(6)	(7)
Sagalaherang	29	543	2
Serangpanjang	66	923	3
Jalancagak	14	579	-
Ciater	47	2.545	3
Cisalak	98	670	22
Kasomalang	70	955	4
Tanjungsiang	157	4.738	126
Cijambe	128	2.274	30
Cibogo	79	387	13
Subang	24	290	5
Kalijati	9	1.190	41
Dawuan	184	2.749	21
Cipeundeuy	98	1.707	6
Pabuaran	144	341	18
Patokbeusi	119	2.302	15
Purwadadi	66	1.169	4
Cikaum	15	2.089	-
Pagaden	123	471	25
Pagaden Barat	165	1.819	106
Cipunagara	403	4.420	11
Compreng	162	529	3
Binong	102	505	7
Tambakdahan	96	1.510	10
Ciasem	73	869	3
Pamanukan	144	557	8
Sukasari	72	422	11
Pusakanagara	90	59	39
Pusakajaya	121	2.129	4
Legonkulon	30	208	139
Blanakan	358	312	166
Kabupaten Subang	**3.286**	**39.261**	**845**

https://subangkab.bps.go.id

Lanjutan Tabel/*Continued Table 3.27*

Kecamatan *District*	Aktivitas Ekonomi *Economic Activity*		
	Pekerja pada unit usaha jasa pertanian *Workers in Agricultural Services Businesses*	Pengelola usaha lainnya *Other Business Holders*	Pekerja pada unit usaha lainnya *Workers in Other Business*
(1)	(8)	(9)	(10)
Sagalaherang	30	128	1.861
Serangpanjang	38	66	1.218
Jalancagak	7	164	1.684
Ciater	23	571	1.931
Cisalak	31	138	1.212
Kasomalang	44	571	2.195
Tanjungsiang	62	1.017	3.617
Cijambe	81	476	1.611
Cibogo	13	233	1.903
Subang	25	136	1.542
Kalijati	109	333	2.784
Dawuan	64	698	2.098
Cipeundeuy	46	295	1.933
Pabuaran	61	478	2.114
Patokbeusi	85	624	2.148
Purwadadi	49	759	2.853
Cikaum	132	806	3.252
Pagaden	93	369	1.055
Pagaden Barat	66	350	2.802
Cipunagara	46	585	4.381
Compreng	98	447	1.174
Binong	58	104	1.525
Tambakdahan	197	576	3.074
Ciasem	121	835	4.392
Pamanukan	220	502	1.591
Sukasari	148	203	641
Pusakanagara	13	344	979
Pusakajaya	80	871	2.182
Legonkulon	97	78	598
Blanakan	122	210	1.958
Kabupaten Subang	**2.259**	**12.967**	**62.308**

https://subangkab.bps.go.id

Lanjutan Tabel/*Continued Table 3.27*

Kecamatan *District*	Aktivitas Ekonomi *Economic Activity*	
	Pengelola Usaha tanaman pangan, hortikultura, perkebunan, peternakan, Perikanan, Kehutanan, dan/atau jasa pertanian *Food Crop, Horticulture, Estate Crop, Livestock, Fishery, Forestry, and/or Agricultural Services Holders*	Pengelola Usaha tanaman pangan, hortikultura, perkebunan, peternakan, Perikanan, Kehutanan *Food Crop, Horticulture, Estate Crop, Livestock, Fishery, Forestry Holders*
(1)	(11)	(12)
Sagalaherang	3.526	3.524
Serangpanjang	3.540	3.523
Jalancagak	3.658	3.658
Ciater	3.797	3.796
Cisalak	4.884	4.870
Kasomalang	4.669	4.656
Tanjungsiang	6.761	6.747
Cijambe	5.513	5.506
Cibogo	3.752	3.743
Subang	2.887	2.886
Kalijati	5.516	5.516
Dawuan	4.883	4.874
Cipeundeuy	3.792	3.781
Pabuaran	5.094	5.082
Patokbeusi	6.487	6.475
Purwadadi	4.835	4.832
Cikaum	7.789	7.786
Pagaden	3.901	3.862
Pagaden Barat	6.795	6.770
Cipunagara	8.085	8.074
Compreng	4.523	4.489
Binong	3.656	3.637
Tambakdahan	7.529	7.502
Ciasem	9.667	9.638
Pamanukan	3.101	3.030
Sukasari	2.630	2.598
Pusakanagara	4.021	3.993
Pusakajaya	4.212	4.196
Legonkulon	3.256	3.248
Blanakan	5.285	4.969
Kabupaten Subang	**148.044**	**147.261**

Catatan/Note : [1] *Seorang ART Berumur 10 Tahun ke Atas dapat melakukan beberapa aktivitas/Agricultural Household Members Aged 10 Years and Above can do several activities*

https://subangkab.bps.go.id

Tabel 3.28
Table

Jumlah Anggota Rumah Tangga Usaha Pertanian Berjenis Kelamin Laki-Laki Berumur 10 Tahun ke Atas Menurut Kecamatan dan Aktivitas Ekonomi yang Dilakukan (orang), 2023
Number of Male Agricultural Household Members Aged 10 Years and Above by District and Economic Activity (person), 2023

Kecamatan *District*	Jumlah ART berumur di atas 10 Tahun[1] *Total of Agricultural Household Members Aged 10 Years and Above*[1]	Aktivitas Ekonomi *Economic Activity*	
		Pengelola Usaha Tanaman Pangan, Hortikultura, Perkebunan, dan/ atau peternakan *Food Crop, Horticulture, Estate Crop, and/or Livestock Holders*	Pengelola Usaha Perikanan dan atau Kehutanan *Fishery and/or Forestry Holders*
(1)	(2)	(3)	(4)
Sagalaherang	3.594	3.083	543
Serangpanjang	3.506	3.117	512
Jalancagak	3.704	3.254	348
Ciater	3.870	3.394	1.080
Cisalak	4.857	4.167	1.088
Kasomalang	4.645	4.019	1.018
Tanjungsiang	6.882	5.647	2.039
Cijambe	5.526	4.898	1.474
Cibogo	3.708	3.281	468
Subang	2.955	2.503	350
Kalijati	5.453	4.716	954
Dawuan	4.898	4.216	736
Cipeundeuy	3.912	3.338	412
Pabuaran	5.009	4.399	386
Patokbeusi	6.410	5.784	77
Purwadadi	4.897	4.142	428
Cikaum	7.302	6.564	84
Pagaden	3.800	3.101	681
Pagaden Barat	6.256	5.423	1.146
Cipunagara	8.670	7.243	545
Compreng	4.517	4.084	60
Binong	3.713	3.275	231
Tambakdahan	7.177	6.365	260
Ciasem	9.053	8.224	101
Pamanukan	3.137	2.496	336
Sukasari	2.687	2.001	515
Pusakanagara	4.039	3.170	653
Pusakajaya	4.482	3.765	109
Legonkulon	3.063	2.092	1.023
Blanakan	5.280	3.499	1.294
Kabupaten Subang	**147.002**	**125.260**	**18.951**

https://subangkab.bps.go.id

Lanjutan Tabel/*Continued Table 3.28*

Kecamatan *District*	Aktivitas Ekonomi *Economic Activity*		
	Pengelola Usaha Jasa Pertanian *Agricultural Services Holders*	Pekerja pada unit usaha tanaman pangan, hortikultura, perkebunan, dan/atau peternakan *Workers in Food Crops, Horticulture, Plantation, and/or Livestock Businesses*	Pekerja pada unit usaha perikanan dan atau kehutanan *Workers in Fishery and/or Forestry Businesses*
(1)	(5)	(6)	(7)
Sagalaherang	29	133	-
Serangpanjang	60	557	2
Jalancagak	14	268	-
Ciater	47	833	3
Cisalak	97	266	17
Kasomalang	69	478	2
Tanjungsiang	154	1.799	68
Cijambe	127	416	8
Cibogo	78	130	12
Subang	23	139	4
Kalijati	9	596	18
Dawuan	172	1.183	18
Cipeundeuy	97	851	3
Pabuaran	138	157	13
Patokbeusi	111	1.663	14
Purwadadi	59	393	3
Cikaum	15	935	-
Pagaden	112	178	18
Pagaden Barat	160	951	90
Cipunagara	391	1.679	8
Compreng	157	428	2
Binong	100	377	7
Tambakdahan	87	1.244	9
Ciasem	63	690	2
Pamanukan	140	378	8
Sukasari	69	109	11
Pusakanagara	87	42	35
Pusakajaya	112	1.342	3
Legonkulon	30	131	134
Blanakan	353	300	156
Kabupaten Subang	**3.160**	**18.646**	**668**

https://subangkab.bps.go.id

Lanjutan Tabel/*Continued Table 3.28*

Kecamatan *District*	Aktivitas Ekonomi *Economic Activity*		
	Pekerja pada unit usaha jasa pertanian *Workers in Agricultural Services Businesses*	Pengelola usaha lainnya *Other Business Holders*	Pekerja pada unit usaha lainnya *Workers in Other Business*
(1)	(8)	(9)	(10)
Sagalaherang	19	80	1.355
Serangpanjang	33	39	814
Jalancagak	5	117	1.195
Ciater	17	384	1.402
Cisalak	29	79	794
Kasomalang	29	365	1.591
Tanjungsiang	43	677	2.584
Cijambe	17	228	1.040
Cibogo	8	118	1.237
Subang	22	64	1.063
Kalijati	29	179	1.820
Dawuan	45	370	1.249
Cipeundeuy	35	136	1.238
Pabuaran	53	250	1.344
Patokbeusi	78	371	1.365
Purwadadi	43	477	1.790
Cikaum	68	490	1.929
Pagaden	78	208	622
Pagaden Barat	56	225	1.684
Cipunagara	37	335	2.735
Compreng	81	233	652
Binong	32	50	862
Tambakdahan	106	275	1.660
Ciasem	105	590	2.786
Pamanukan	212	233	1.014
Sukasari	145	86	355
Pusakanagara	13	138	611
Pusakajaya	65	462	1.379
Legonkulon	75	40	293
Blanakan	118	169	1.206
Kabupaten Subang	**1.696**	**7.468**	**39.669**

https://subangkab.bps.go.id

Lanjutan Tabel/*Continued Table 3.28*

Kecamatan *District*	Pengelola Usaha tanaman pangan, hortikultura, perkebunan, peternakan, Perikanan, Kehutanan, dan/atau jasa pertanian *Food Crop, Horticulture, Estate Crop, Livestock, Fishery, Forestry, and/or Agricultural Services Holders*	Pengelola Usaha tanaman pangan, hortikultura, perkebunan, peternakan, Perikanan, Kehutanan *Food Crop, Horticulture, Estate Crop, Livestock, Fishery, Forestry Holders*
(1)	(11)	(12)
Sagalaherang	3.108	3.106
Serangpanjang	3.147	3.132
Jalancagak	3.274	3.274
Ciater	3.410	3.409
Cisalak	4.399	4.385
Kasomalang	4.116	4.103
Tanjungsiang	5.823	5.811
Cijambe	5.055	5.048
Cibogo	3.372	3.364
Subang	2.630	2.629
Kalijati	4.928	4.928
Dawuan	4.314	4.306
Cipeundeuy	3.448	3.437
Pabuaran	4.560	4.550
Patokbeusi	5.838	5.827
Purwadadi	4.207	4.204
Cikaum	6.595	6.592
Pagaden	3.447	3.415
Pagaden Barat	5.690	5.667
Cipunagara	7.337	7.326
Compreng	4.150	4.116
Binong	3.404	3.385
Tambakdahan	6.601	6.575
Ciasem	8.335	8.316
Pamanukan	2.813	2.744
Sukasari	2.453	2.421
Pusakanagara	3.725	3.697
Pusakajaya	3.823	3.810
Legonkulon	2.975	2.967
Blanakan	4.936	4.623
Kabupaten Subang	**131.913**	**131.167**

Catatan/*Note* : [1] Seorang ART Berjenis Kelamin Laki-laki Berumur 10 Tahun ke Atas dapat melakukan beberapa aktivitas/*Male Agricultural Household Members Aged 10 Years and Above can do several activities*

https://subangkab.bps.go.id

Tabel / ***Table*** **3.29**

Jumlah Anggota Rumah Tangga Usaha Pertanian Berjenis Kelamin Perempuan Berumur 10 Tahun ke Atas Menurut Kecamatan dan Aktivitas Ekonomi yang Dilakukan (orang), 2023
Number of Female Agricultural Household Members Aged 10 Years and Above by District and Economic Activity (person), 2023

Kecamatan *District*	Jumlah ART berumur di atas 10 Tahun[1] *Total of Agricultural Household Members Aged 10 Years and Above* [1]	Aktivitas Ekonomi *Economic Activity*	
		Pengelola Usaha Tanaman Pangan, Hortikultura, Perkebunan, dan/atau peternakan *Food Crop, Horticulture, Estate Crop, and/ or Livestock Holders*	Pengelola Usaha Perikanan dan atau Kehutanan *Fishery and/or Forestry Holders*
(1)	(2)	(3)	(4)
Sagalaherang	1.279	412	78
Serangpanjang	1.094	390	52
Jalancagak	1.129	384	37
Ciater	2.568	381	135
Cisalak	1.311	468	114
Kasomalang	1.671	535	138
Tanjungsiang	4.680	908	273
Cijambe	3.144	442	95
Cibogo	1.335	369	30
Subang	884	249	24
Kalijati	2.157	566	89
Dawuan	3.026	564	54
Cipeundeuy	1.902	340	22
Pabuaran	1.589	521	34
Patokbeusi	2.059	647	3
Purwadadi	2.436	618	70
Cikaum	3.608	1.191	10
Pagaden	1.277	428	46
Pagaden Barat	2.852	1.075	172
Cipunagara	5.039	740	48
Compreng	1.173	373	1
Binong	1.057	249	11
Tambakdahan	2.665	922	6
Ciasem	2.843	1.310	12
Pamanukan	1.183	283	6
Sukasari	860	165	15
Pusakanagara	840	288	11
Pusakajaya	2.168	386	6
Legonkulon	671	248	40
Blanakan	1.016	294	68
Kabupaten Subang	**59.516**	**15.746**	**1.700**

https://subangkab.bps.go.id

Lanjutan Tabel/*Continued Table 3.29*

Kecamatan *District*	Aktivitas Ekonomi *Economic Activity*		
	Pengelola Usaha Jasa Pertanian Agricultural Services Holders	Pekerja pada unit usaha tanaman pangan, hortikultura, perkebunan, dan/atau peternakan *Workers in Food Crops, Horticulture, Plantation, and/or Livestock Businesses*	Pekerja pada unit usaha perikanan dan atau kehutanan *Workers in Fishery and/or Forestry Businesses*
(1)	(5)	(6)	(7)
Sagalaherang	-	410	2
Serangpanjang	6	366	1
Jalancagak	-	311	-
Ciater	-	1.712	-
Cisalak	1	404	5
Kasomalang	1	477	2
Tanjungsiang	3	2.939	58
Cijambe	1	1.858	22
Cibogo	1	257	1
Subang	1	151	1
Kalijati	-	594	23
Dawuan	12	1.566	3
Cipeundeuy	1	856	3
Pabuaran	6	184	5
Patokbeusi	8	639	1
Purwadadi	7	776	1
Cikaum	-	1.154	-
Pagaden	11	293	7
Pagaden Barat	5	868	16
Cipunagara	12	2.741	3
Compreng	5	101	1
Binong	2	128	-
Tambakdahan	9	266	1
Ciasem	10	179	1
Pamanukan	4	179	-
Sukasari	3	313	-
Pusakanagara	3	17	4
Pusakajaya	9	787	1
Legonkulon	-	77	5
Blanakan	5	12	10
Kabupaten Subang	**126**	**20.615**	**177**

https://subangkab.bps.go.id

Lanjutan Tabel/*Continued Table 3.29*

Kecamatan *District*	Aktivitas Ekonomi *Economic Activity*		
	Pekerja pada unit usaha jasa pertanian *Workers in Agricultural Services Businesses*	Pengelola usaha lainnya *Other Business Holders*	Pekerja pada unit usaha lainnya *Workers in Other Business*
(1)	(8)	(9)	(10)
Sagalaherang	11	48	506
Serangpanjang	5	27	404
Jalancagak	2	47	489
Ciater	6	187	529
Cisalak	2	59	418
Kasomalang	15	206	604
Tanjungsiang	19	340	1.033
Cijambe	64	248	571
Cibogo	5	115	666
Subang	3	72	479
Kalijati	80	154	964
Dawuan	19	328	849
Cipeundeuy	11	159	695
Pabuaran	8	228	770
Patokbeusi	7	253	783
Purwadadi	6	282	1.063
Cikaum	64	316	1.323
Pagaden	15	161	433
Pagaden Barat	10	125	1.118
Cipunagara	9	250	1.646
Compreng	17	214	522
Binong	26	54	663
Tambakdahan	91	301	1.414
Ciasem	16	245	1.606
Pamanukan	8	269	577
Sukasari	3	117	286
Pusakanagara	-	206	368
Pusakajaya	15	409	803
Legonkulon	22	38	305
Blanakan	4	41	752
Kabupaten Subang	**563**	**5.499**	**22.639**

https://subangkab.bps.go.id

Lanjutan Tabel/*Continued Table 3.29*

Kecamatan *District*	Aktivitas Ekonomi *Economic Activity*	
	Pengelola Usaha tanaman pangan, hortikultura, perkebunan, peternakan, Perikanan, Kehutanan, dan/atau jasa pertanian *Food Crop, Horticulture, Estate Crop, Livestock, Fishery, Forestry, and/or Agricultural Services Holders*	Pengelola Usaha tanaman pangan, hortikultura, perkebunan, peternakan, Perikanan, Kehutanan *Food Crop, Horticulture, Estate Crop, Livestock, Fishery, Forestry Holders*
(1)	(11)	(12)
Sagalaherang	418	418
Serangpanjang	393	391
Jalancagak	384	384
Ciater	387	387
Cisalak	485	485
Kasomalang	553	553
Tanjungsiang	938	936
Cijambe	458	458
Cibogo	380	379
Subang	257	257
Kalijati	588	588
Dawuan	569	568
Cipeundeuy	344	344
Pabuaran	534	532
Patokbeusi	649	648
Purwadadi	628	628
Cikaum	1.194	1.194
Pagaden	454	447
Pagaden Barat	1.105	1.103
Cipunagara	748	748
Compreng	373	373
Binong	252	252
Tambakdahan	928	927
Ciasem	1.332	1.322
Pamanukan	288	286
Sukasari	177	177
Pusakanagara	296	296
Pusakajaya	389	386
Legonkulon	281	281
Blanakan	349	346
Kabupaten Subang	**16.131**	**16.094**

Catatan/Note : [1] Seorang ART Berjenis Kelamin Perempuan Berumur 10 Tahun ke Atas dapat melakukan beberapa aktivitas/ *Female Agricultural Household Members Aged 10 Years and Above can do several activities*

https://subangkab.bps.go.id

Tabel 3.30
Table

Jumlah Anggota Rumah Tangga Usaha Pertanian Berumur 18 Tahun ke Atas yang Memiliki Lahan Pertanian Menurut Kecamatan, Keberadaan Bukti Kepemilikan Tertulis Dan Jenis Kelamin (orang), 2023
Number of Agricultural Household Members Aged 18 Years and Above Having Agricultural Land by District, Having Written Proof of Ownership and Sex (person), 2023

Kecamatan *District*	Ada Bukti Kepemilikan Tertulis *There is Written Proof of Ownership*		
	Laki-laki Male	*Perempuan Female*	*Jumlah Total*
(1)	(2)	(3)	(4)
Sagalaherang	2.322	913	3.235
Serangpanjang	2.615	660	3.275
Jalancagak	1.663	407	2.070
Ciater	1.969	1.070	3.039
Cisalak	3.295	643	3.938
Kasomalang	3.034	679	3.713
Tanjungsiang	5.187	1.964	7.151
Cijambe	4.226	573	4.799
Cibogo	2.248	354	2.602
Subang	1.711	340	2.051
Kalijati	3.886	849	4.735
Dawuan	3.541	1.115	4.656
Cipeundeuy	1.844	418	2.262
Pabuaran	2.838	891	3.729
Patokbeusi	4.251	758	5.009
Purwadadi	3.598	759	4.357
Cikaum	6.240	1.261	7.501
Pagaden	2.734	470	3.204
Pagaden Barat	4.607	1.333	5.940
Cipunagara	5.288	1.525	6.813
Compreng	2.678	521	3.199
Binong	2.280	666	2.946
Tambakdahan	3.945	1.103	5.048
Ciasem	6.273	1.743	8.016
Pamanukan	1.500	343	1.843
Sukasari	1.487	310	1.797
Pusakanagara	1.962	596	2.558
Pusakajaya	2.799	770	3.569
Legonkulon	1.200	221	1.421
Blanakan	2.885	288	3.173
Kabupaten Subang	**94.106**	**23.543**	**117.649**

https://subangkab.bps.go.id

Lanjutan Tabel/*Continued Table 3.30*

Kecamatan *District*	*Tidak Ada Bukti Kepemilikan Tertulis No Written Proof of Ownership*		
	Laki-laki Male	*Perempuan Female*	*Jumlah Total*
(1)	(5)	(6)	(7)
Sagalaherang	142	125	267
Serangpanjang	3	8	11
Jalancagak	456	85	541
Ciater	663	614	1.277
Cisalak	17	54	71
Kasomalang	194	37	231
Tanjungsiang	37	19	56
Cijambe	152	142	294
Cibogo	7	2	9
Subang	25	4	29
Kalijati	65	7	72
Dawuan	25	125	150
Cipeundeuy	5	3	8
Pabuaran	15	9	24
Patokbeusi	24	6	30
Purwadadi	8	5	13
Cikaum	5	5	10
Pagaden	5	3	8
Pagaden Barat	307	265	572
Cipunagara	48	103	151
Compreng	33	18	51
Binong	10	11	21
Tambakdahan	107	22	129
Ciasem	127	18	145
Pamanukan	65	21	86
Sukasari	2	1	3
Pusakanagara	6	7	13
Pusakajaya	20	6	26
Legonkulon	96	17	113
Blanakan	127	7	134
Kabupaten Subang	**2.796**	**1.749**	**4.545**

https://subangkab.bps.go.id

https://subangkab.bps.go.id

BAB 4
CHAPTER

LAHAN PERTANIAN
AGRICULTURAL LAND

https://subangkab.bps.go.id

https://subangkab.bps.go.id

PENJELASAN TEKNIS

1. **Golongan Luas Lahan** merujuk pada pengelompokkan luas lahan pada Sensus Pertanian 2013 (ST2013).

2. **Golongan Luas Lahan yang Dikuasai Termasuk Tempat Tinggal** adalah pengelompokkan luas lahan yang dikuasi yang terdiri atas lahan pertanian (lahan sawah dan/atau lahan bukan sawah), lahan lainnya (bukan lahan pertanian dan bukan tempat tinggal), dan lahan tempat tinggal yang berada dalam satu kewenangan, yang mencakup lahan milik sendiri dan lahan yang berasal dari pihak lain, tidak termasuk lahan yang berada di pihak lain.

3. **Golongan Luas Lahan yang Dikuasai Selain Tempat Tinggal** adalah pengelompokkan luas lahan yang dikuasi yang terdiri atas lahan pertanian dan lahan lainnya (bukan lahan pertanian dan bukan tempat tinggal), yang berada dalam satu kewenangan, yang mencakup lahan milik sendiri dan lahan yang berasal dari pihak lain, tidak termasuk lahan yang berada di pihak lain.

4. **Golongan Luas Lahan Pertanian yang Dikuasai** adalah pengelompokkan luas lahan yang dikuasi yang terdiri atas lahan pertanian yang berada dalam satu kewenangan, yang mencakup lahan milik sendiri dan lahan yang berasal dari pihak lain, tidak termasuk lahan yang berada di pihak lain.

5. **Lahan pertanian** adalah lahan yang mencakup lahan untuk tanaman semusim (berupa sawah ataupun bukan sawah/lahan kering), padang rumput sementara maupun permanen, lahan yang sementara belum ditanami menunggu penanaman, lahan untuk

TECHNICAL NOTES

1. ***Group of Land Area*** *refers to the land area groupings in the 2013 Census of Agriculture (ST2013).*

2. ***Group of Land Area Utilized Including Residential Land*** *is a grouping of land areas consisting of agricultural land (rice field and/or non-rice field), other land (neither agricultural nor residential land), and residential land that is under one management, including self-owned land and/or land owned by other parties, excluding land area occupied by others.*

3. ***Group of Land Area Utilized Excluding Residential Land*** *is a grouping of land areas consisting of agricultural land and other land (neither agricultural nor residential land), that is under one management, including self-owned land and/or land owned by other parties, excluding land area occupied by others.*

4. ***Group of Agricultural Land Area Utilized*** *is a grouping of land areas consisting of agricultural land that is under one management, including self-owned land and/or land owned by other parties, excluding land area occupied by others.*

5. ***Agricultural land*** *is land that includes land for temporary crops (rice fileds or non-rice fields/dryland), temporary or permanent meadows, land temporarily fallow awaiting planting, land for permanent crops (horticulture and estate cops), land for livestock pens and other*

https://sebangkab.bps.go.id

tanaman tahunan (hortikultura dan perkebunan), lahan yang digunakan untuk kandang ternak dan bangunan pertanian lainnya (lumbung, penggilingan, dsb), lahan untuk kegiatan kehutanan, dan lahan untuk kegiatan budi daya perikanan (tidak termasuk lahan budi daya perikanan di laut atau perairan umum).

agricultural buildings (barns, mills, etc.), land for forestry activities, and land for aquaculture activities (excluding marine or inland water).

6. **Luas Lahan yang Dikuasai** adalah total luas lahan milik sendiri ditambah lahan yang berasal dari pihak lain, dikurangi lahan yang berada di pihak lain.

6. ***Land Area Utilized*** *is total area of self-owned land and land from other parties, excluding land area occupied by others.*

7. **Domisili Pengelola** adalah tempat kediaman yang sah dari pengelola.

7. ***Domicile of Holders*** *is the legal residence of the holders.*

8. **Lahan Sawah** adalah lahan pertanian yang berpetak-petak dan dibatasi oleh pematang (galengan), saluran untuk menahan/menyalurkan air, yang biasanya ditanami padi tanpa memandang dimana diperoleh/status lahan tersebut. Lahan tersebut termasuk lahan yang terdaftar di Pajak Bumi & Bangunan (PBB), iuran pembangunan daerah, lahan bengkok, lahan serobotan, lahan rawa yang ditanami padi dan lahan bekas tanaman tahunan yang telah dijadikan sawah, baik yang ditanami padi maupun palawija.

8. ***Rice Field*** *is a parcelled agricultural land bordered by embankments (known as "galengan") and channels for retaining/redirecting water, typically cultivated with rice regardless of the land's origin/status. This includes lands registered for Land and Building Tax (PBB), regional development levies, idle lands, encroached lands, swampy lands cultivated with rice, and former perennial crop lands converted into rice fields, whether planted with rice or secondary food crops.*

9. **Bukan Sawah** adalah semua lahan selain lahan sawah, seperti lahan pekarangan, ladang/huma, tegal/kebun, lahan perkebunan, kolam, tambak, danau, rawa, dan lainnya, yang digunakan untuk menanam tanaman semusim.

9. ***Non-Rice Field*** *is all land other than rice fields, such as yards, fields, dryland/gardens, plantations, ponds, brackish water ponds, lakes, swamps, and others, which are used for growing temporary crops.*

10. **Padang Rumput Sementara** adalah Lahan pertanian yang berupa hamparan area terbuka, ladang, atau lapangan yang ditumbuhi oleh rumput dan tanaman tak berkayu lainnya. Tumbuhnya rumput di area tersebut terjadi karena adanya penanaman atau penaburan setiap

10. ***Temporary Meadow*** *is agricultural land consisting of open areas, fields, or fields covered with grass and other non-woody plants. The growth of grass in these areas occurs through planting or seeding every one to four years or planting for less than five years.*

https://subangkab.bps.go.id

satu sampai empat tahun sekali, atau ditanami kurang dari lima tahun.

11. **Padang Rumput Permanen** adalah lahan pertanian yang berupa hamparan area terbuka, ladang, atau lapangan yang ditumbuhi oleh rumput dan tanaman tak berkayu lainnya secara natural. Padang rumput ini tidak ada penanaman atau penaburan lima tahun atau lebih. Jenis padang rumput ini terdiri dari padang rumput umum dan padang rumput yang hanya digunakan oleh unit usaha terkait.

12. **Lahan Sementara Belum Ditanami Menunggu Penanaman** adalah Lahan garapan yang sedang dalam masa istirahat panjang sebelum ditanami ulang antara 1 s.d kurang atau sama dengan 5 tahun. Kondisi ini mungkin adalah bagian dari sistem musiman usaha pertanian tersebut atau karena tanaman tidak dapat ditanam akibat lahan mengalami kerusakan karena banjir, kurangnya air, tidak adanya input, atau alasan lainnya.

13. **Lahan Tanaman Tahunan** adalah lahan yang ditanami dengan tanaman jangka panjang yang dapat tumbuh lebih dari satu atau dua tahun seperti tanaman hortikultura tahunan dan tanaman perkebunan tahunan. Lahan padang rumput tidak dikategorikan sebagai lahan untuk tanaman tahunan.

14. **Lahan Kandang Ternak dan Bangunan untuk Pertanian Lainnya** adalah permukaan lahan yang ditempati oleh bangunan-bangunan operasional pertanian (hanggar, lumbung, gudang, silo), bangunan untuk ternak (kandang kuda, kandang sapi, kandang domba, pekarangan unggas) dan pekarangan pertanian. Area rumah pemilik usaha (termasuk halamannya) juga termasuk dalam klasifikasi ini jika termasuk dalam bagian dari usaha pertanian.

11. ***Permanent Meadow*** *is agricultural land consisting of open areas, fields, or fields covered with grass and other non-woody plants naturally. This grassland has no planting or seeding for five years or more. Types of grassland include common grassland and grassland exclusively used by related business units.*

12. ***Temporary Fallow Land Awaiting Planting*** *is cultivated land undergoing a long rest period before replanting, ranging from 1 to less than or equal to 5 years. This condition may be part of the seasonal cycle of agricultural operations or due to the inability to plant crops because of land damage from floods, lack of water, absence of production inputs, or other reasons.*

13. ***Permanent Crops Land*** *is land cultivated with long-term crops that can grow for more than one or two years, such as permanent horticulture crops and permanent estate crops. Grassland areas are not categorized as land for permanent crops.*

14. ***Livestock Pens and Other Agricultural Buildings Land*** *is the surface area occupied by operational farm buildings (sheds, barns, warehouses, silos), livestock facilities (stables for horses, cowsheds, sheepfolds, poultry yards), and agricultural yards. The homeowner's residence area (including its yard) is also included in this classification if it is part of the agricultural holdings.*

https://bpsbangkabarat.go.id

15. **Lahan Kegiatan Kehutanan** adalah lahan yang meliputi a) kawasan hutan, adalah wilayah tertentu yang ditunjuk dan/atau ditetapkan oleh pemerintah untuk dipertahankan keberadaannya sebagai hutan tetap (Undang-Undang No. 41 Tahun 1999); b) hutan tegakan (lokasi yang dianggap hutan oleh masyarakat), adalah hamparan lahan berisi sumber daya alam hayati yang didominasi pepohonan dalam persekutuan alam lingkungannya, yang satu dengan lainnya tidak dapat dipisahkan (masih banyak pohon); dan c) lahan yang ditanami tanaman kehutanan untuk budi daya tanaman kehutanan termasuk pembibitan. Contohnya tanaman sengon, akasia, jati, dan lain-lain.

16. **Lahan Kegiatan Budi Daya Perikanan** adalah area yang digunakan untuk budi daya perikanan meliputi area (kolam air tawar/wadah lainnya, sawah/mina padi, tambak air payau) untuk fasilitas budi daya perikanan, termasuk fasilitas pendukung. Jika lahan yang sama digunakan untuk budi daya perikanan dalam satu musim dan untuk menanam tanaman (padi) di musim lain, maka lahan tersebut tetap dicatat sebagai lahan sawah tanpa melihat nilai produksi yang terbesar.

17. **Bukan Lahan Pertanian dan Bukan Tempat Tinggal** adalah Semua area lain pada unit usaha yang tidak diklasifikasikan di tempat lain (selain lahan pertanian dan tidak termasuk lahan tempat tinggal). Termasuk lahan yang tidak dapat ditanami seperti lahan tandus, berpasir, terjal, dsb. Juga termasuk lahan untuk usaha selain pertanian seperti warung, bengkel, toko dan sejenisnya yang bukan adalah bangunan tempat tinggal.

15. ***Land for Forestry Activities*** *is land that includes a) forest areas, which are specific regions designated and/or established by the government to be maintained as permanent forests (Law No. 41 of 1999); b) standing forests (locations considered forests by the community), which are expanses of land containing biological natural resources dominated by trees within their natural environment, which cannot be separated from one another (still with many trees); and c) land planted with forestry plants for the cultivation of forestry plants including nursery. Examples include sengon, acacia, teak, and others.*

16. ***Land for Aquaculture Activities*** *is the area utilized for aquaculture, encompassing areas such as freshwater ponds/other containers, rice fields/rice-cumfish, brackish water ponds for aquaculture facilities, including supporting facilities. If the same land is used for aquaculture in one season and for planting crops (rice) in another season, the land is still recorded as rice fields regardless of the largest production value.*

17. ***Non-Agricultural and Non-Residential Land*** *is all other areas within the unit that are not classified elsewhere (neither agricultural nor residential land). This includes areas that cannot be cultivated such as barren, sandy, steep terrain, etc. It also includes land for purposes other than agriculture such as shops, workshops, stores, and similar establishments that are not residential buildings.*

https://subangkab.bps.go.id

18. **Rata-rata Luas lahan yang Dikuasai Rumah Tangga Usaha Pertanian** adalah rata-rata luas lahan baik pertanian atau bukan pertanian yang dikuasai oleh rumah tangga usaha pertanian.

19. **Rata-rata Luas lahan yang Dikuasai Rumah Tangga Usaha Pertanian Pengguna Lahan Pertanian** adalah rata-rata luas lahan baik pertanian atau bukan pertanian yang dikuasai oleh rumah tangga usaha pertanian pengguna lahan pertanian.

20. **Rata-rata Luas lahan yang Dikuasai Rumah Tangga Usaha Pertanian Pengguna Jenis Lahan Tertentu** adalah rata-rata luas lahan baik pertanian atau bukan pertanian yang dikuasai oleh rumah tangga usaha pertanian pengguna jenis lahan tertentu.

21. **Rata-rata Luas lahan yang Dikuasai Usaha Pertanian Perorangan** adalah rata-rata luas lahan baik pertanian atau bukan pertanian yang dikuasai oleh usaha pertanian perorangan.

22. **Rata-rata Luas lahan yang Dikuasai Usaha Pertanian Perorangan Pengguna Lahan Pertanian** adalah rata-rata luas lahan baik pertanian atau bukan pertanian yang dikuasai oleh usaha pertanian perorangan pengguna lahan pertanian.

23. **Rata-rata Luas lahan yang Dikuasai Usaha Pertanian Perorangan Pengguna Jenis Lahan Tertentu** adalah rata-rata luas lahan baik pertanian atau bukan pertanian yang dikuasai oleh usaha pertanian perorangan pengguna jenis lahan tertentu.

24. **Lokasi Lahan** adalah letak lahan berada.

18. ***Average Land Area Utilized by Agricultural Households*** *is the average area of land, either agricultural or non-agricultural land, that is utilized by agricultural households.*

19. ***Average Land Area Utilized by Agricultural Households Utilizing Agricultural Land*** *is the average area of land, either agricultural or non-agricultural land, that is utilized by agricultural households utilizing agricultural land.*

20. ***Average Land Area Utilized by Agricultural Households Utilizing Particular Type of Land*** *is the average area of land, either agricultural or non-agricultural land, that is utilized by agricultural households utilizing particular type of land.*

21. ***Average Land Area Utilized by Individual Agricultural Holdings*** *is the average area of land, either agricultural or non-agricultural land, that is utilized by individual agricultural holdings.*

22. ***Average Land Area Utilized by Individual Agricultural Holdings Utilizing Agricultural Land*** *is the average area of land, either agricultural or non-agricultural land, that is utilized by individual agricultural holdings utilizing agricultural land.*

23. ***Average Land Area Utilized*** *by Individual Agricultural Holdings Utilizing Particular Type of Land is the average area of land, either agricultural or non-agricultural land, that is utilized by individual agricultural holdings utilizing a particular type of land.*

24. ***Land Location*** *is the location of land located.*

https://sabangkab.bps.go.id

25. **Kelompok Luas Lahan** merujuk pada pengelompokkan luas lahan pada World Programme for the Census of Agriculture (WCA) 2020.

26. **Kelompok Luas Lahan Pertanian yang Dikuasai** adalah pengelompokkan luas lahan yang dikuasi yang terdiri atas lahan pertanian yang berada dalam satu kewenangan, yang mencakup lahan milik sendiri dan lahan yang berasal dari pihak lain, tidak termasuk lahan yang berada di pihak lain.

27. **Kelompok Luas Lahan Sawah yang Dikuasai** adalah pengelompokkan luas lahan yang dikuasi yang terdiri atas lahan sawah yang berada dalam satu kewenangan, yang mencakup lahan milik sendiri dan lahan yang berasal dari pihak lain, tidak termasuk lahan yang berada di pihak lain.

28. **Kelompok Luas Lahan Selain Sawah yang Dikuasai** adalah pengelompokkan luas lahan yang dikuasi yang terdiri atas lahan selain sawah yang berada dalam satu kewenangan, yang mencakup lahan milik sendiri dan lahan yang berasal dari pihak lain, tidak termasuk lahan yang berada di pihak lain.

29. **Kelompok Luas Lahan Tanaman Semusim Bukan Sawah yang Dikuasai** adalah pengelompokkan luas lahan yang dikuasai yang terdiri atas lahan bukan sawah, seperti lahan pekarangan, ladang/huma, tegal/kebun, lahan perkebunan, kolam, tambak, danau, rawa, dan lainnya, yang digunakan untuk menanam tanaman semusim dan berada dalam satu kewenangan, yang mencakup lahan milik sendiri dan lahan yang berasal dari pihak lain, tidak termasuk lahan yang berada di pihak lain.

*25. **Classification of Land Area** refers to the land area groupings in the 2020 World Programme for the Census of Agriculture (WCA).*

*26. **Classification of Agricultural Land Area Utilized** is a grouping of land areas consisting of agricultural land that is under one management, including self-owned land and/or land owned by other parties, excluding land area occupied by others.*

*27. **Classification of Rice Fields Area Utilized** is a grouping of land areas utilized consisting of rice fields that is under one management, including self-owned land and/or land owned by other parties, excluding land area occupied by others.*

*28. **Classification of Land Area other Than Rice Fields Utilized** is a grouping of land areas utilized consisting of land other than rice fields that is under one management, including self-owned land and/or land owned by other parties, excluding land area occupied by others.*

*29. **Classification of non-Rice Fields for Temporary Crops Area Utilized** is a grouping of land areas utilized consisting of land other than rice fields such as yards, fields, dryland/gardens, plantations, ponds, brackish water ponds, lakes, swamps, and others, which are used for growing temporary crops and under one management, including self-owned land and/or land owned by other parties, excluding land area occupied by others.*

https://subangkab.bps.go.id

30. **Kelompok Luas Lahan Padang Rumput Sementara yang Dikuasai** adalah pengelompokkan luas lahan yang dikuasi yang terdiri atas padang rumput sementara yang berada dalam satu kewenangan, yang mencakup lahan milik sendiri dan lahan yang berasal dari pihak lain, tidak termasuk lahan yang berada di pihak lain.

*30. **Classification of Temporary Meadow Area Utilized** is a grouping of land areas utilized consisting of temporary meadow land that is under one management, including self-owned land and/or land owned by other parties, excluding land area occupied by others.*

31. **Kelompok Luas Lahan Padang Rumput Permanen yang Dikuasai** adalah pengelompokkan luas lahan yang dikuasai yang terdiri atas padang rumput permanen yang berada dalam satu kewenangan, yang mencakup lahan milik sendiri dan lahan yang berasal dari pihak lain, tidak termasuk lahan yang berada di pihak lain.

*31. **Classification of Permanent Meadow Area Utilized** is a grouping of land areas utilized consisting of permanent meadow land that is under one management, including self-owned land and/or land owned by other parties, excluding land area occupied by others*

32. **Kelompok Luas Lahan Sementara Belum Ditanami Menunggu Penanaman yang Dikuasai** adalah pengelompokkan luas lahan yang dikuasai yang terdiri atas lahan sementara belum ditanami menunggu penanaman yang berada dalam satu kewenangan, yang mencakup lahan milik sendiri dan lahan yang berasal dari pihak lain, tidak termasuk lahan yang berada di pihak lain.

*32. **Classification of Temporary Fallow Land Awaiting Planting Utilized** is a grouping of land areas utilized consisting of temporary fallow land awaiting planting land is under one management, including self-owned land and/or land owned by other parties, excluding land area occupied by others.*

33. **Kelompok Luas Lahan Tanaman Tahunan yang Dikuasai** adalah pengelompokkan luas lahan yang dikuasai yang terdiri atas lahan tanaman tahunan, yang berada dalam satu kewenangan, yang mencakup lahan milik sendiri dan lahan yang berasal dari pihak lain, tidak termasuk lahan yang berada di pihak lain

*33. **Classification of Permanent Crops Land Utilized** is a grouping of land areas utilized consisting of permanent crops land is under one management, including self-owned land and/or land owned by other parties, excluding land area occupied by others*

34. **Kelompok Luas Lahan Kandang Ternak dan Bangunan Pertanian Lainnya yang Dikuasai** adalah pengelompokkan luas lahan yang dikuasai yang terdiri atas lahan kandang ternak dan bangunan pertanian lainnya, yang berada di

*34. **Classification of Livestock Pens and Other Agricultural Buildings Land Utilized** is a grouping of land areas utilized consisting of livestock pens and other agricultural buildings land is under one management, including self-owned land and/or land*

https://sebangkabkota.id

pihak lain yang berada dalam satu kewenangan, yang mencakup lahan milik sendiri dan lahan yang berasal dari pihak lain, tidak termasuk lahan yang berada di pihak lain

owned by other parties, excluding land area occupied by others

35. **Kelompok Luas Lahan Kehutanan yang Dikuasai** adalah pengelompokkan luas lahan yang dikuasai yang terdiri atas lahan untuk kegiatan kehutanan (kawasan hutan, hutan tegakan/lokasi yang dianggap hutan oleh masyarakat, lahan yang ditanami tanaman kehutanan, yang berada dalam satu kewenangan, yang mencakup lahan milik sendiri dan lahan yang berasal dari pihak lain, tidak termasuk lahan yang berada di pihak lain.

*35. **Classification of Land for Forestry Utilized** is grouping of land areas utilized consisting for forestry activities (forest areas, standing forests/locations considered forest by the community, land planted with forestry plants is under one management, including self-owned land and/or land owned by other parties, excluding land area occupied by others.*

36. **Kelompok Luas Lahan Budi Daya Perikanan yang Dikuasai** adalah pengelompokkan luas lahan yang dikuasai yang terdiri atas lahan budi daya perikanan, yang berada dalam satu kewenangan, yang mencakup lahan milik sendiri dan lahan yang berasal dari pihak lain, tidak termasuk lahan yang berada di pihak lain.

*36. **Classification of Land for Aquaculture Utilized** is grouping of land areas utilized consisting for aquaculture activities is under one management, including self-owned land and/or land owned by other parties, excluding land area occupied by others.*

37. **Kelompok Luas Bukan Lahan Pertanian dan Bukan Tempat Tinggal yang Dikuasai** adalah pengelompokkan luas lahan yang dikuasai yang terdiri atas bukan lahan pertanian dan bukan tempat tinggal yang berada dalam satu kewenangan, yang mencakup lahan milik sendiri dan lahan yang berasal dari pihak lain, tidak termasuk lahan yang berada di pihak lain.

*37. **Classification of Non-Agricultural and Non-Residential Land Utilized** is grouping of land areas utilized consisting for non agricultural and non residential land is under one management, including self-owned land and/or land owned by other parties, excluding land area occupied by others*

38. **Kepemilikan Lahan berupa Sertifikat Hak Milik** adalah kepemilikan lahan dengan hak penuh atas kepemilikan tanah pada kawasan dengan luas tertentu yang telah disebutkan dalam sertifikat tersebut.

*38. **Land Tenure "Right of Ownership Certificate"** is the land ownership with full rights to land ownership in areas with a certain area that has been mentioned in the certificate.*

https://subangkab.bps.go.id

39. **Kepemilikan Lahan berupa Sertifikat Hak Guna Bangunan** adalah kepemilikan lahan dimana pemegang sertifikatnya hanya bisa memanfaatkan untuk mendirikan bangunan atau untuk keperluan lain sedangkan kepemilikan lahan tersebut adalah milik negara.

*39. **Land Tenure "Right to Build Certificate"** is land ownership where the certificate holder can only use to build buildings or for other purposes while the ownership of the land is state-owned.*

40. **Kepemilikan Lahan berupa Sertifikat Hak Milik atas Satuan Rumah Susun adalah** kepemilikan lahan dengan bukti kepemilikan atas satuan rumah susun di atas tanah hak milik, hak guna bangunan atau hak pakai di atas tanah negara, serta hak guna bangunan atau hak pakai di atas tanah hak pengelolaan.

*40. **Land Tenure "Right of Ownership over Stacked Unit Certificate"** is land ownership with proof of ownership of apartment units on freehold land, building use rights or use rights on state land, and building use rights or use rights on management rights land.*

41. **Jumlah Pengelola Usaha Pertanian Kepemilikan Lahan berupa Sertifikat Hak Guna Usaha** adalah kepemilikan lahan berupa hak khusus untuk mengusahakan tanah yang bukan miliknya sendiri atas tanah yang dikuasai langsung oleh negara untuk perusahaan pertanian, perikanan, atau peternakan.

*41. **Land Tenure "Right to Cultivate Certificate"** is land ownership with a special right to cultivate land that is not his own on land directly controlled by the state for agricultural, fisheries, or livestock companies.*

42. **Kepemilikan Lahan berupa Sertifikat Hak Pakai** adalah kepemilikan lahan berupa sertifikat yang menyatakan hak pemegang sertifikat untuk menggunakan dan/atau memungut hasil dari tanah yang dikuasai langsung oleh Negara atau tanah milik orang lain yang memberi wewenang dan kewajiban yang ditentukan dalam keputusan pemberiannya oleh pejabat yang berwenang memberikannya atau dalam perjanjian dengan pemilik tanahnya, yang bukan perjanjian sewa-menyewa atau perjanjian pengolahan tanah, dan segala sesuatu asal tidak bertentangan dengan jiwa dan ketentuan undang-undang.

*42. **Land Tenure "Right to Use Certificate"** is land ownership in the form of certificates stating the right of the certificate holder to use and/or collect the proceeds of land directly controlled by the State or land belonging to another person who gives the authority and obligation specified in the decision granting it by the official authorized to grant it or in an agreement with the owner of the land, which is not a lease agreement or tillage agreement, and everything provided that it does not contradict the spirit and provisions of the law.*

43. **Kepemilikan Lahan berupa Leter C/ Girik/Pethok D/dll** adalah kepemilikan lahan berupa buku yang dijadikan

*43. **Land Tenure "Letter C/Girik/Pethok D/ others"** is land ownership in the form of books that are used as tax withdrawal*

https://sobangkab.bps.go.id

catatan penarikan pajak (leter C), surat tanda pembayaran pajak atas lahan yang merupakan bukti bahwa seseorang menguasai sebidang tanah (girik), akte perjanjian jual beli antara penjual dan pembeli atas tanah (akta jual beli), dll.

records (leter C), tax payment certificates on land which are proof that someone controls a piece of land (girik), deed of sale and purchase agreement between the seller and buyer of land (deed of sale and purchase), etc.

44. **Kepemilikan Lahan berupa Lahan Garapan/Lahan Gogol Gilir** adalah kepemilikan lahan berupa sebidang tanah yang sudah atau belum dilekati dengan sesuatu hak yang dikerjakan dan dimanfaatkan oleh pihak lain baik dengan persetujuan atau tanpa persetujuan yang berhak dengan atau tanpa jangka waktu tertentu yang berhak dengan atau tanpa jangka waktu tertentu.

*44. **Land Tenure "Garapan Land/Gogol Gilir Land"** is land ownership is in the form of a piece of land that has or has not been attached with a right that is worked on and utilized by another party either with the consent or without the consent of the entitled with or without a certain period of time entitled with or without a certain period of time.*

45. **Kepemilikan Lahan tanpa Dokumen Resmi** adalah kepemilikan lahan namun tidak memiliki surat (pernyataan) dari instansi yang berwenang maupun dari pihak lain atas kepemilikan tanah.

*45. **Land Tenure "Owned without Legal Document"** is land ownership but do not have a letter (statement) from the authorized agency or from other parties on land ownership.*

46. **Kepemilikan Lahan berupa Sewa dengan Perjanjian Tertulis** adalah kepemilikan lahan yang lahannya berasal dari pihak lain dengan membayar sewa sesuai perjanjian yang telah ditetapkan oleh kedua pihak dan perjanjian tersebut tidak tertulis atau tercetak.

*46. **Land Tenure "Rented-in or Sharecropped with Legal Agreement"** is ownership of land whose land comes from other parties by paying rent according to the agreement set by both parties and the agreement is not written or printed.*

47. **Kepemilikan Lahan berupa Sewa Tanpa Perjanjian Tertulis** adalah kepemilikan lahan dengan status kepemilikan bukan atas nama unit usaha yang bersangkutan, melainkan milik orang lain, tanpa bukti perjanjian tertulis.

*47. **Land Tenure "Rented-in or Sharecropped without Legal Agreement"** is land ownership with ownership status is not in the name of the business unit concerned, but belongs to someone else, without proof of written agreement.*

48. **Kepemilikan Lahan dengan Menggarap Lahan Orang Lain** adalah menggarap lahan pertanian yang status kepemilikannya bukan atas nama unit usaha yang bersangkutan, melainkan milik orang lain namun sudah dengan izin pemiliknya.

*48. **Land Tenure "Cultivating Other People's Land"** is working on agricultural land whose ownership status is not in the name of the business unit concerned, but belongs to someone else but has been with the permission of the owner.*

https://subangkab.bps.go.id

49. **Kepemilikan Lahan Milik Negara atau Lahan Adat yang Diperoleh Melalui Program Perhutanan Sosial** adalah kepemilikan lahan yang status kepemilikan sebelumnya merupakan milik negara atau bersama untuk tujuan program perhutanan sosial.

*49. **Land Tenure "State or Communal Land Used Under Social Forestry Scheme"** is land ownership whose previous ownership status was state-owned or jointly for the purpose of social forestry programs.*

50. **Kepemilikan Lahan Milik Negara Atau Lahan Adat yang Diperoleh Dengan Perjanjian Tertulis selain Program Perhutanan Sosial** adalah kepemilikan lahan yang status kepemilikan sebelumnya merupakan milik negara atau bersama dan tersedia perjanjian tertulis terkait hak untuk menggunakan lahan oleh pihak unit usaha untuk dikembangkan.

*50. **Land Tenure "State or Communal Land Used with Written Agreement Except Under Social Forestry Scheme"** is land ownership whose previous ownership status was state-owned or joint and there is a written agreement regarding the right to use land by the business unit to be developed.*

51. **Kepemilikan Lahan Milik Negara Atau Lahan Adat yang Digunakan Bersama Tanpa Perjanjian Tertulis (Hak Guna Yang Tidak Jelas)** adalah kepemilikan lahan yang status kepemilikannya merupakan milik negara atau bersama yang dikuasakan kepada pengelola unit usaha untuk digunakan tanpa perjanjian tertulis.

*51. **Land Tenure "State or Communal Land Used Together without Written Agreement (Using Rights not Clear)"** is land ownership whose ownership status is state-owned or joint is authorized to the manager of the business unit to be used without a written agreement.*

52. **Kepemilikan Lahan dengan Menempati/Mengelola Tanpa Izin** adalah kepemilikan lahan yang berasal dari pihak lain namun tanpa izin pemiliknya, termasuk petani dengan lahan bebas pakai (bebas sewa).

*52. **Land Tenure "Occupied/squatted without Any Permission"** is land ownership originating from other parties but without the owner's permission, including farmers with free land use (rent-free).*

53. **Kepemilikan Lahan Lainnya** adalah kepemilikan lahan dengan hak milik selain Sertifikat Hak Milik, Sertifikat Hak Guna Bangunan, Sertifikat Hak Milik atas Satuan Rumah Susun, Sertifikat Hak Guna Usaha, Sertifikat Hak Pakai, Leter C/Girik/Pethok D/ dll, Lahan garapan/Lahan gogol gilir, Dimiliki tanpa dokumen resmi, Sewa dengan perjanjian tertulis, Sewa tanpa perjanjian tertulis, Menggarap lahan

*53. **Land Tenure "Others"** is land ownership with property rights other than Ownership Certificate, Right to Build Certificate, Right of Ownership over Stacked Unit Certificate, Right to Cultivate Certificate, Right to Use Certificate, Letter C/Girik/ Pethok D/others, Garapan Land/Gogol Gilir Land, Owned without legal document, Rented-in or sharecropped with legal agreement, Rented-in or sharecropped without legal agreement, Cultivating*

https://jeneponkab.bps.go.id

orang lain, Milik negara atau lahan adat yang diperoleh melalui program perhutanan social, Milik negara atau lahan adat yang diperoleh dengan, Milik negara atau lahan adat yang digunakan bersama tanpa perjanjian tertulis (hak guna yang tidak jelas), menempati/ mengelola tanpa izin.

other people's land, State or communal land used under social forestry scheme, State or communal land used with written agreement except under social forestry scheme, State or communal land used together without written agreement (using rights not clear), occupied/squatted without any permission.

54. **Kepemilikan Lahan Lebih Dari Satu Jenis Kepemilikan** adalah kepemilikan lahan dengan hak milik lebih dari satu jenis kepemilikan.

54. ***Land Tenure "More Than One Type of Land Tenure"*** *is Land ownership with property rights is more than one type of land tenure.*

55. **Jenis Irigasi berupa Irigasi Permukaan Tanah/Irigasi Gravitasi** adalah sistem irigasi yang mendistribusikan air dengan memanfaatkan gravitasi yang akan membiarkan air mengalir sendiri ke lahan sampai ketinggian tertentu.

55. ***Irrigation System "Surface Irrigation"*** *is irrigation systems distributing water by utilizing gravity will let the water flow itself into the land up to a certain height.*

56. **Jenis Irigasi berupa Irigasi Bawah Tanah** adalah sistem irigasi mikro dengan alat yang diletakkan di bagian bawah permukaan tanah untuk menyuplai air langsung ke daerah akar tanaman yang membutuhkannya melalui aliran air tanah.

56. ***Irrigation System "Groundwater Irrigation"*** *is micro-irrigation system with tools placed below the soil surface to supply water directly to the root areas of plants that need it through groundwater flow.*

57. **Jenis Irigasi berupa Irigasi Siraman** adalah sistem irigasi yang mendistribusikan air melalui semprotan ke udara layaknya air hujan melalui pengaliran air lewat pipa dengan tekanan tinggi.

57. ***Irrigation System "Sprinkler Irrigation"*** *is irrigation system distributing water through a spray into the air like rainwater through a high-pressure pipe.*

58. **Jenis Irigasi berupa Irigasi Tetesan** adalah sistem irigasi yang mendistribusikan air secara langsung pada tanaman menggunakan alat tetes bernama emitter.

58. ***Irrigation System "Drip Irrigation"*** *is irrigation system distributing water directly to plants using a drip device called an emitter.*

59. **Jenis Irigasi berupa Irigasi Lainnya** adalah sistem irigasi selain irigasi permukaan tanah/irigasi gravitasi, irigasi bawah tanah, irigasi siraman, dan irigasi tetesan.

59. ***Irrigation System "Other Irrigation"*** *is the irrigation systems other than Surface irrigation, Groundwater irrigation, Sprinkler irrigation, and Drip irrigation.*

https://subangkab.bps.go.id

60. **Lokasi Lahan Terluas yang Dikuasai** adalah lokasi dari lahan yang memiliki luasan terluas yang dikuasai oleh unit usaha.

60. ***Main Location of Land Utilized*** *is the location of the land having the largest area utilized by the holdings.*

https://subangkab.bps.go.id

https://subangkab.bps.go.id

Tabel 4.1
Table

Jumlah Rumah Tangga Usaha Pertanian Menurut Kecamatan dan Golongan Luas Lahan yang Dikuasai Termasuk Tempat Tinggal (rumah tangga), 2023
Number of Agricultural Households by District and Group of Land Area Utilized Including Residential Area (households), 2023

Kecamatan *District*	Golongan Luas Lahan yang Dikuasai Termasuk Tempat Tinggal (m^2) *Group of Land Area Utilized Including Residential Area (m^2)*				
	<1.000	1.000-1.999	2.000-4.999	5.000-9.999	10.000-19.999
(1)	(2)	(3)	(4)	(5)	(6)
Sagalaherang	984	829	1.035	456	148
Serangpanjang	1.258	1.018	819	285	115
Jalancagak	1.164	888	1.020	350	157
Ciater	955	969	1.266	402	143
Cisalak	1.264	1.350	1.594	477	140
Kasomalang	1.097	1.131	1.538	612	211
Tanjungsiang	1.591	1.578	2.221	919	327
Cijambe	738	1.209	2.119	966	387
Cibogo	602	556	1.424	700	249
Subang	704	566	931	487	127
Kalijati	1.031	981	1.939	958	436
Dawuan	651	1.187	1.785	879	292
Cipeundeuy	418	548	1.313	832	349
Pabuaran	805	466	1.604	1.083	739
Patokbeusi	1.588	406	1.372	1.319	1.080
Purwadadi	959	692	1.579	956	357
Cikaum	1.230	1.557	2.601	836	250
Pagaden	530	577	1.568	793	276
Pagaden Barat	1.576	1.198	2.115	1.142	501
Cipunagara	1.156	1.109	2.717	1.638	931
Compreng	467	448	1.255	1.069	717
Binong	622	287	858	793	620
Tambakdahan	3.488	163	896	1.206	910
Ciasem	3.660	440	1.615	1.726	1.180
Pamanukan	921	145	320	375	376
Sukasari	528	122	410	432	458
Pusakanagara	1.047	177	772	667	491
Pusakajaya	1.118	410	889	860	553
Legonkulon	1.224	157	346	426	394
Blanakan	1.412	94	434	725	923
Kabupaten Subang	**34.788**	**21.258**	**40.355**	**24.369**	**13.837**

https://subanglab.bpsdgo.id

Lanjutan Tabel/*Continued Table* 4.1

Kecamatan *District*	Golongan Luas Lahan yang Dikuasai Termasuk Tempat Tinggal (m^2) *Group of Land Area Utilized Including Residential Area (m^2)*				
	20.000-29.999	30.000-39.999	40.000-49.999	50.000-99.999	100.000-199.999
(1)	(7)	(8)	(9)	(10)	(11)
Sagalaherang	30	6	6	3	-
Serangpanjang	13	1	-	4	-
Jalancagak	33	22	4	6	5
Ciater	19	7	2	6	-
Cisalak	16	5	4	1	1
Kasomalang	21	10	3	4	4
Tanjungsiang	42	23	8	14	1
Cijambe	59	14	1	5	2
Cibogo	62	16	4	14	1
Subang	23	6	2	4	4
Kalijati	92	26	5	8	2
Dawuan	37	12	7	4	-
Cipeundeuy	74	32	9	6	4
Pabuaran	221	67	35	34	5
Patokbeusi	384	127	50	105	21
Purwadadi	92	32	23	23	4
Cikaum	53	32	62	22	11
Pagaden	61	12	13	9	-
Pagaden Barat	110	35	11	13	3
Cipunagara	234	92	52	60	10
Compreng	284	100	32	50	14
Binong	249	79	36	71	5
Tambakdahan	297	126	69	106	25
Ciasem	439	123	61	56	8
Pamanukan	136	77	49	65	18
Sukasari	274	102	68	97	9
Pusakanagara	272	97	51	78	19
Pusakajaya	177	56	42	49	10
Legonkulon	153	82	28	52	3
Blanakan	589	208	104	114	19
Kabupaten Subang	**4.546**	**1.627**	**841**	**1.083**	**208**

https://subangkab.bps.go.id

Lanjutan Tabel/*Continued Table* 4.1

Kecamatan *District*	Golongan Luas Lahan yang Dikuasai Termasuk Tempat Tinggal (m^2) *Group of Land Area Utilized Including Residential Area (m^2)*			
	200.000-299.999	300.000-399.999	400.000-499.999	500.000-999.999
(1)	(12)	(13)	(14)	(15)
Sagalaherang	-	-	-	-
Serangpanjang	-	-	-	-
Jalancagak	1	-	-	-
Ciater	-	-	-	-
Cisalak	2	-	-	-
Kasomalang	-	-	-	-
Tanjungsiang	-	-	-	-
Cijambe	-	-	-	-
Cibogo	1	-	-	-
Subang	-	-	-	-
Kalijati	-	-	-	-
Dawuan	-	-	-	-
Cipeundeuy	-	-	-	-
Pabuaran	-	-	-	-
Patokbeusi	-	-	-	-
Purwadadi	1	-	-	-
Cikaum	-	-	-	-
Pagaden	-	-	-	-
Pagaden Barat	-	-	-	-
Cipunagara	3	-	-	-
Compreng	1	-	-	-
Binong	2	-	-	-
Tambakdahan	3	-	-	-
Ciasem	-	-	-	-
Pamanukan	-	-	-	-
Sukasari	-	-	-	-
Pusakanagara	3	-	-	-
Pusakajaya	2	1	-	-
Legonkulon	1	-	-	-
Blanakan	1	-	-	-
Kabupaten Subang	**21**	**1**	**-**	**-**

https://subangkab.bps.go.id

Lanjutan Tabel/*Continued Table* 4.1

Kecamatan *District*	Golongan Luas Lahan yang Dikuasai Termasuk Tempat Tinggal (m^2) *Group of Land Area Utilized Including Residential Area (m^2)*			
	1.000.000-1.999.999	2.000.000-4.999.999	5.000.000-9.999.999	≥10.000.000
(1)	(16)	(17)	(18)	(19)
Sagalaherang	-	-	-	-
Serangpanjang	-	-	-	-
Jalancagak	-	-	-	-
Ciater	-	-	-	-
Cisalak	-	-	-	-
Kasomalang	-	-	-	-
Tanjungsiang	-	-	-	-
Cijambe	-	-	-	-
Cibogo	-	-	-	-
Subang	-	-	-	-
Kalijati	-	-	-	-
Dawuan	-	-	-	-
Cipeundeuy	-	-	-	-
Pabuaran	-	-	-	-
Patokbeusi	-	-	-	-
Purwadadi	-	-	-	-
Cikaum	-	-	-	-
Pagaden	-	-	-	-
Pagaden Barat	-	-	-	-
Cipunagara	-	-	-	-
Compreng	-	-	-	-
Binong	-	-	-	-
Tambakdahan	-	-	-	-
Ciasem	-	-	-	-
Pamanukan	-	-	-	-
Sukasari	-	-	-	-
Pusakanagara	-	-	-	-
Pusakajaya	-	-	-	-
Legonkulon	-	-	-	-
Blanakan	-	-	-	-
Kabupaten Subang	-	-	-	-

https://subangkab.bps.go.id

Tabel 4.2
Table

Jumlah Rumah Tangga Usaha Pertanian Menurut Kecamatan dan Golongan Luas Lahan yang Dikuasai Selain Tempat Tinggal (rumah tangga), 2023
Number of Agricultural Households by District and Group of Land Area Utilized Excluding Residential Area (households), 2023

Kecamatan *District*	Golongan Luas Lahan yang Dikuasai Selain Tempat Tinggal (m^2) *Group of Land Area Utilized Excluding Residential Area (m^2)*				
	0	<1.000[1]	1.000-1.999	2.000-4.999	5.000-9.999
(1)	(2)	(3)	(4)	(5)	(6)
Sagalaherang	10	1.136	763	991	418
Serangpanjang	26	1.416	921	783	270
Jalancagak	1	1.328	812	957	339
Ciater	6	1.077	930	1.218	371
Cisalak	29	1.431	1.261	1.559	451
Kasomalang	33	1.253	1.077	1.513	560
Tanjungsiang	21	1.852	1.508	2.127	841
Cijambe	12	853	1.173	2.121	904
Cibogo	109	638	559	1.468	648
Subang	5	761	553	936	447
Kalijati	19	1.240	977	1.865	875
Dawuan	13	809	1.150	1.765	812
Cipeundeuy	202	525	528	1.281	792
Pabuaran	27	881	497	1.558	1.036
Patokbeusi	23	1.628	426	1.359	1.299
Purwadadi	112	1.042	679	1.625	871
Cikaum	1.130	1.302	1.586	2.609	755
Pagaden	39	575	565	1.613	732
Pagaden Barat	80	1.702	1.185	2.121	1.070
Cipunagara	28	1.291	1.235	2.644	1.527
Compreng	84	499	548	1.131	1.064
Binong	31	672	263	877	781
Tambakdahan	238	3.498	178	906	1.188
Ciasem	69	3.682	444	1.625	1.697
Pamanukan	597	944	147	299	375
Sukasari	130	556	143	375	425
Pusakanagara	345	1.066	242	694	661
Pusakajaya	27	1.152	472	805	852
Legonkulon	390	1.258	137	336	427
Blanakan	660	1.417	91	433	726
Kabupaten Subang	**4.496**	**37.484**	**21.050**	**39.594**	**23.214**

https://subangkab.bps.go.id

Lanjutan Tabel/*Continued Table* 4.2

Kecamatan *District*	Golongan Luas Lahan yang Dikuasai Selain Tempat Tinggal (m^2) *Group of Land Area Utilized Excluding Residential Area (m^2)*				
	10.000-19.999	20.000-29.999	30.000-39.999	40.000-49.999	50.000-99.999
(1)	(7)	(8)	(9)	(10)	(11)
Sagalaherang	146	28	6	6	3
Serangpanjang	105	13	1	-	4
Jalancagak	145	33	20	4	6
Ciater	140	18	7	2	6
Cisalak	124	15	5	4	1
Kasomalang	187	20	10	3	4
Tanjungsiang	308	43	22	8	14
Cijambe	371	59	12	1	4
Cibogo	220	62	14	4	14
Subang	120	22	6	1	4
Kalijati	396	87	24	5	8
Dawuan	258	37	13	6	4
Cipeundeuy	343	68	29	9	6
Pabuaran	735	212	68	34	35
Patokbeusi	1.058	382	126	51	107
Purwadadi	334	84	33	22	23
Cikaum	224	51	32	62	22
Pagaden	261	60	12	12	9
Pagaden Barat	461	104	34	12	12
Cipunagara	860	232	95	48	57
Compreng	716	286	98	31	49
Binong	592	247	79	33	71
Tambakdahan	896	297	124	68	106
Ciasem	1.174	439	122	62	55
Pamanukan	373	136	76	49	67
Sukasari	452	274	104	65	97
Pusakanagara	491	274	95	52	77
Pusakajaya	551	176	55	44	47
Legonkulon	389	153	82	28	52
Blanakan	921	590	207	104	114
Kabupaten Subang	**13.351**	**4.502**	**1.611**	**830**	**1.078**

https://subangkab.bps.go.id

Lanjutan Tabel/*Continued Table* 4.2

Kecamatan *District*	Golongan Luas Lahan yang Dikuasai Selain Tempat Tinggal (m^2) *Group of Land Area Utilized Excluding Residential Area (m^2)*				
	100.000-199.999	200.000-299.999	300.000-399.999	400.000-499.999	500.000-999.999
(1)	(12)	(13)	(14)	(15)	(16)
Sagalaherang	-	-	-	-	-
Serangpanjang	-	-	-	-	-
Jalancagak	5	1	-	-	-
Ciater	-	-	-	-	-
Cisalak	2	1	-	-	-
Kasomalang	4	-	-	-	-
Tanjungsiang	1	-	-	-	-
Cijambe	2	-	-	-	-
Cibogo	1	1	-	-	-
Subang	4	-	-	-	-
Kalijati	1	-	-	-	-
Dawuan	-	-	-	-	-
Cipeundeuy	4	-	-	-	-
Pabuaran	3	-	-	-	-
Patokbeusi	16	-	-	-	-
Purwadadi	4	1	-	-	-
Cikaum	11	-	-	-	-
Pagaden	-	-	-	-	-
Pagaden Barat	3	-	-	-	-
Cipunagara	10	3	-	-	-
Compreng	14	1	-	-	-
Binong	5	2	-	-	-
Tambakdahan	25	3	-	-	-
Ciasem	8	-	-	-	-
Pamanukan	16	-	-	-	-
Sukasari	9	-	-	-	-
Pusakanagara	19	3	-	-	-
Pusakajaya	10	2	1	-	-
Legonkulon	3	1	-	-	-
Blanakan	19	1	-	-	-
Kabupaten Subang	**199**	**20**	**1**	**-**	**-**

https://subangkab.bps.go.id

Lanjutan Tabel/*Continued Table* 4.2

Kecamatan *District*	Golongan Luas Lahan yang Dikuasai Selain Tempat Tinggal (m^2) *Group of Land Area Utilized Excluding Residential Area (m^2)*			
	1.000.000-1.999.999	2.000.000-4.999.999	5.000.000-9.999.999	≥10.000.000
(1)	(17)	(18)	(19)	(20)
Sagalaherang	-	-	-	-
Serangpanjang	-	-	-	-
Jalancagak	-	-	-	-
Ciater	-	-	-	-
Cisalak	-	-	-	-
Kasomalang	-	-	-	-
Tanjungsiang	-	-	-	-
Cijambe	-	-	-	-
Cibogo	-	-	-	-
Subang	-	-	-	-
Kalijati	-	-	-	-
Dawuan	-	-	-	-
Cipeundeuy	-	-	-	-
Pabuaran	-	-	-	-
Patokbeusi	-	-	-	-
Purwadadi	-	-	-	-
Cikaum	-	-	-	-
Pagaden	-	-	-	-
Pagaden Barat	-	-	-	-
Cipunagara	-	-	-	-
Compreng	-	-	-	-
Binong	-	-	-	-
Tambakdahan	-	-	-	-
Ciasem	-	-	-	-
Pamanukan	-	-	-	-
Sukasari	-	-	-	-
Pusakanagara	-	-	-	-
Pusakajaya	-	-	-	-
Legonkulon	-	-	-	-
Blanakan	-	-	-	-
Kabupaten Subang	-	-	-	-

Catatan/*Note*: [1] Tidak termasuk 0/*Excluding 0*.

https://subangkab.bps.go.id

Tabel 4.3
Table

Jumlah Rumah Tangga Usaha Pertanian Menurut Kecamatan dan Golongan Luas Lahan Pertanian yang Dikuasai (rumah tangga), 2023
Number of Agricultural Households by District and Group of Agricultural Land Area Utilized (households), 2023

Kecamatan *District*	Golongan Luas Lahan Pertanian yang Dikuasai (m^2) *Group of Agricultural Land Area Utilized (m^2)*				
	0	<1.000[1]	1.000-1.999	2.000-4.999	5.000-9.999
(1)	(2)	(3)	(4)	(5)	(6)
Sagalaherang	10	1.140	767	990	416
Serangpanjang	27	1.416	920	784	269
Jalancagak	1	1.329	811	957	340
Ciater	9	1.081	925	1.219	369
Cisalak	31	1.431	1.263	1.556	450
Kasomalang	34	1.255	1.075	1.512	560
Tanjungsiang	21	1.860	1.507	2.124	839
Cijambe	13	854	1.176	2.117	904
Cibogo	109	638	559	1.468	649
Subang	8	759	553	935	448
Kalijati	19	1.246	977	1.863	873
Dawuan	14	809	1.151	1.765	810
Cipeundeuy	204	528	524	1.282	791
Pabuaran	34	879	497	1.555	1.036
Patokbeusi	27	1.625	425	1.359	1.299
Purwadadi	112	1.042	681	1.625	871
Cikaum	1.130	1.302	1.587	2.610	753
Pagaden	45	570	567	1.611	731
Pagaden Barat	82	1.702	1.184	2.123	1.068
Cipunagara	28	1.297	1.237	2.646	1.523
Compreng	87	496	549	1.130	1.064
Binong	42	665	262	875	782
Tambakdahan	239	3.497	178	906	1.188
Ciasem	75	3.679	442	1.624	1.697
Pamanukan	604	938	146	299	376
Sukasari	132	554	143	376	425
Pusakanagara	347	1.065	241	694	661
Pusakajaya	31	1.150	473	805	851
Legonkulon	406	1.244	137	337	426
Blanakan	768	1.320	90	433	725
Kabupaten Subang	**4.689**	**37.371**	**21.047**	**39.580**	**23.194**

https://subangkab.bps.go.id

Lanjutan Tabel/*Continued Table* 4.3

Kecamatan *District*	Golongan Luas Lahan Pertanian yang Dikuasai (m^2) *Group of Agricultural Land Area Utilized (m^2)*				
	10.000-19.999	20.000-29.999	30.000-39.999	40.000-49.999	50.000-99.999
(1)	(7)	(8)	(9)	(10)	(11)
Sagalaherang	141	28	6	6	3
Serangpanjang	107	11	1	-	4
Jalancagak	144	33	20	4	6
Ciater	139	18	7	2	6
Cisalak	124	15	5	4	1
Kasomalang	187	20	10	3	4
Tanjungsiang	306	44	21	8	14
Cijambe	370	59	12	1	4
Cibogo	219	62	14	4	14
Subang	119	22	6	1	4
Kalijati	394	87	24	5	8
Dawuan	258	37	13	6	4
Cipeundeuy	342	68	29	9	7
Pabuaran	734	211	69	33	35
Patokbeusi	1.058	382	126	51	107
Purwadadi	333	83	33	22	23
Cikaum	224	52	32	61	22
Pagaden	261	60	12	12	9
Pagaden Barat	460	106	33	12	11
Cipunagara	855	232	95	48	56
Compreng	716	287	98	30	49
Binong	591	246	81	32	70
Tambakdahan	896	297	124	68	106
Ciasem	1.174	439	122	62	55
Pamanukan	372	138	75	48	67
Sukasari	451	274	104	65	97
Pusakanagara	491	274	95	52	77
Pusakajaya	550	177	53	44	47
Legonkulon	389	152	81	28	52
Blanakan	919	584	207	103	114
Kabupaten Subang	**13.324**	**4.498**	**1.608**	**824**	**1.076**

https://subangkab.bps.go.id

Lanjutan Tabel/*Continued Table* 4.3

Kecamatan *District*	Golongan Luas Lahan Pertanian yang Dikuasai (m^2) *Group of Agricultural Land Area Utilized (m^2)*				
	100.000-199.999	200.000-299.999	300.000-399.999	400.000-499.999	500.000-999.999
(1)	(12)	(13)	(14)	(15)	(16)
Sagalaherang	-	-	-	-	-
Serangpanjang	-	-	-	-	-
Jalancagak	5	1	-	-	-
Ciater	-	-	-	-	-
Cisalak	2	1	-	-	-
Kasomalang	4	-	-	-	-
Tanjungsiang	1	-	-	-	-
Cijambe	2	-	-	-	-
Cibogo	1	1	-	-	-
Subang	4	-	-	-	-
Kalijati	1	-	-	-	-
Dawuan	-	-	-	-	-
Cipeundeuy	3	-	-	-	-
Pabuaran	3	-	-	-	-
Patokbeusi	16	-	-	-	-
Purwadadi	4	1	-	-	-
Cikaum	11	-	-	-	-
Pagaden	-	-	-	-	-
Pagaden Barat	3	-	-	-	-
Cipunagara	10	3	-	-	-
Compreng	14	1	-	-	-
Binong	5	2	-	-	-
Tambakdahan	25	3	-	-	-
Ciasem	8	-	-	-	-
Pamanukan	16	-	-	-	-
Sukasari	9	-	-	-	-
Pusakanagara	19	3	-	-	-
Pusakajaya	10	2	1	-	-
Legonkulon	3	1	-	-	-
Blanakan	19	1	-	-	-
Kabupaten Subang	**198**	**20**	**1**	**-**	**-**

https://subangkab.bps.go.id

Lanjutan Tabel/*Continued Table* 4.3

Kecamatan *District*	Golongan Luas Lahan Pertanian yang Dikuasai (m^2) *Group of Agricultural Land Area Utilized (m^2)*			
	1.000.000-1.999.999	2.000.000-4.999.999	5.000.000-9.999.999	≥10.000.000
(1)	(17)	(18)	(19)	(20)
Sagalaherang	-	-	-	-
Serangpanjang	-	-	-	-
Jalancagak	-	-	-	-
Ciater	-	-	-	-
Cisalak	-	-	-	-
Kasomalang	-	-	-	-
Tanjungsiang	-	-	-	-
Cijambe	-	-	-	-
Cibogo	-	-	-	-
Subang	-	-	-	-
Kalijati	-	-	-	-
Dawuan	-	-	-	-
Cipeundeuy	-	-	-	-
Pabuaran	-	-	-	-
Patokbeusi	-	-	-	-
Purwadadi	-	-	-	-
Cikaum	-	-	-	-
Pagaden	-	-	-	-
Pagaden Barat	-	-	-	-
Cipunagara	-	-	-	-
Compreng	-	-	-	-
Binong	-	-	-	-
Tambakdahan	-	-	-	-
Ciasem	-	-	-	-
Pamanukan	-	-	-	-
Sukasari	-	-	-	-
Pusakanagara	-	-	-	-
Pusakajaya	-	-	-	-
Legonkulon	-	-	-	-
Blanakan	-	-	-	-
Kabupaten Subang	-	-	-	-

Catatan/*Note*: [1] Tidak termasuk 0/*Excluding 0*.

https://subangkab.bps.go.id

Tabel 4.4
Table

Jumlah Usaha Pertanian Perorangan Menurut Kecamatan dan Golongan Luas Lahan yang Dikuasai Termasuk Tempat Tinggal (unit), 2023
Number of Individual Agricultural Holdings by District and Group of Land Area Utilized Including Residential Area (units), 2023

Kecamatan *District*	Golongan Luas Lahan yang Dikuasai Termasuk Tempat Tinggal (m^2) *Group of Land Area Utilized Including Residential Area (m^2)*				
	<1.000	1.000-1.999	2.000-4.999	5.000-9.999	10.000-19.999
(1)	(2)	(3)	(4)	(5)	(6)
Sagalaherang	995	835	1.040	453	148
Serangpanjang	1.258	1.018	821	284	115
Jalancagak	1.171	888	1.020	350	157
Ciater	969	975	1.269	402	142
Cisalak	1.265	1.350	1.594	477	140
Kasomalang	1.101	1.130	1.538	615	210
Tanjungsiang	1.602	1.581	2.222	918	327
Cijambe	738	1.209	2.120	966	387
Cibogo	608	564	1.425	699	248
Subang	721	574	934	488	127
Kalijati	1.036	989	1.945	959	434
Dawuan	655	1.194	1.793	877	291
Cipeundeuy	420	550	1.312	834	348
Pabuaran	807	468	1.606	1.087	736
Patokbeusi	1.590	408	1.373	1.322	1.084
Purwadadi	961	693	1.582	955	357
Cikaum	1.230	1.559	2.601	838	250
Pagaden	535	589	1.569	801	274
Pagaden Barat	1.584	1.199	2.116	1.146	498
Cipunagara	1.165	1.121	2.745	1.644	932
Compreng	468	448	1.256	1.070	716
Binong	623	287	858	794	623
Tambakdahan	3.490	163	896	1.206	910
Ciasem	3.922	446	1.619	1.728	1.182
Pamanukan	926	151	320	377	382
Sukasari	528	122	410	432	458
Pusakanagara	1.048	177	773	668	490
Pusakajaya	1.126	413	891	863	553
Legonkulon	1.224	157	346	426	394
Blanakan	1.412	94	434	725	926
Kabupaten Subang	**35.178**	**21.352**	**40.428**	**24.404**	**13.839**

https://subangkab.bps.go.id

Lanjutan Tabel/*Continued Table* 4.4

Kecamatan *District*	Golongan Luas Lahan yang Dikuasai Termasuk Tempat Tinggal (m^2) *Group of Land Area Utilized Including Residential Area (m^2)*				
	20.000-29.999	30.000-39.999	40.000-49.999	50.000-99.999	100.000-199.999
(1)	(7)	(8)	(8)	(9)	(10)
Sagalaherang	30	6	6	3	-
Serangpanjang	13	1	-	4	-
Jalancagak	33	22	4	6	5
Ciater	19	7	2	6	-
Cisalak	16	5	4	1	1
Kasomalang	21	11	2	4	4
Tanjungsiang	42	23	8	14	1
Cijambe	59	14	1	5	2
Cibogo	62	16	4	14	1
Subang	22	6	2	4	4
Kalijati	92	26	5	8	2
Dawuan	37	12	7	4	-
Cipeundeuy	74	32	9	6	4
Pabuaran	221	67	37	33	5
Patokbeusi	386	126	51	103	21
Purwadadi	93	31	23	23	4
Cikaum	54	31	62	22	11
Pagaden	60	11	13	9	-
Pagaden Barat	110	35	11	13	3
Cipunagara	236	90	52	59	10
Compreng	284	100	32	50	14
Binong	247	79	36	71	5
Tambakdahan	297	126	69	106	25
Ciasem	443	123	62	55	7
Pamanukan	137	79	48	64	17
Sukasari	274	102	68	97	9
Pusakanagara	272	97	51	78	19
Pusakajaya	178	56	42	49	10
Legonkulon	153	82	28	52	3
Blanakan	589	208	103	114	19
Kabupaten Subang	**4.554**	**1.624**	**842**	**1.077**	**206**

https://subangkab.bps.go.id

Lanjutan Tabel/*Continued Table* 4.4

Kecamatan *District*	Golongan Luas Lahan yang Dikuasai Termasuk Tempat Tinggal (m^2) *Group of Land Area Utilized Including Residential Area (m^2)*			
	200.000-299.999	300.000-399.999	400.000-499.999	500.000-999.999
(1)	(11)	(12)	(13)	(14)
Sagalaherang	-	-	-	-
Serangpanjang	-	-	-	-
Jalancagak	1	-	-	-
Ciater	-	-	-	-
Cisalak	2	-	-	-
Kasomalang	-	-	-	-
Tanjungsiang	-	-	-	-
Cijambe	-	-	-	-
Cibogo	1	-	-	-
Subang	-	-	-	-
Kalijati	-	-	-	-
Dawuan	-	-	-	-
Cipeundeuy	-	-	-	-
Pabuaran	-	-	-	-
Patokbeusi	-	-	-	-
Purwadadi	1	-	-	-
Cikaum	-	-	-	-
Pagaden	-	-	-	-
Pagaden Barat	-	-	-	-
Cipunagara	3	-	-	-
Compreng	1	-	-	-
Binong	2	-	-	-
Tambakdahan	3	-	-	-
Ciasem	-	-	-	-
Pamanukan	-	-	-	-
Sukasari	-	-	-	-
Pusakanagara	3	-	-	-
Pusakajaya	3	-	-	-
Legonkulon	1	-	-	-
Blanakan	1	-	-	-
Kabupaten Subang	**22**	**-**	**-**	**-**

https://subangkab.bps.go.id

Lanjutan Tabel/*Continued Table* 4.4

Kecamatan *District*	Golongan Luas Lahan yang Dikuasai Termasuk Tempat Tinggal (m^2) *Group of Land Area Utilized Including Residential Area (m^2)*			
	1.000.000-1.999.999	2.000.000-4.999.999	5.000.000-9.999.999	≥10.000.000
(1)	(15)	(16)	(17)	(18)
Sagalaherang	-	-	-	-
Serangpanjang	-	-	-	-
Jalancagak	-	-	-	-
Ciater	-	-	-	-
Cisalak	-	-	-	-
Kasomalang	-	-	-	-
Tanjungsiang	-	-	-	-
Cijambe	-	-	-	-
Cibogo	-	-	-	-
Subang	-	-	-	-
Kalijati	-	-	-	-
Dawuan	-	-	-	-
Cipeundeuy	-	-	-	-
Pabuaran	-	-	-	-
Patokbeusi	-	-	-	-
Purwadadi	-	-	-	-
Cikaum	-	-	-	-
Pagaden	-	-	-	-
Pagaden Barat	-	-	-	-
Cipunagara	-	-	-	-
Compreng	-	-	-	-
Binong	-	-	-	-
Tambakdahan	-	-	-	-
Ciasem	-	-	-	-
Pamanukan	-	-	-	-
Sukasari	-	-	-	-
Pusakanagara	-	-	-	-
Pusakajaya	-	-	-	-
Legonkulon	-	-	-	-
Blanakan	-	-	-	-
Kabupaten Subang	-	-	-	-

https://subangkab.bps.go.id

Tabel 4.5
Table

Jumlah Usaha Pertanian Perorangan Menurut Kecamatan dan Golongan Luas Lahan yang Dikuasai Selain Tempat Tinggal, 2023
Number of Individual Agricultural Holdings by District and Group of Land Area Utilized Excluding Residential Area (units), 2023

Kecamatan *District*	Golongan Luas Lahan yang Dikuasai Selain Tempat Tinggal (m^2) *Group of Land Area Utilized Excluding Residential Area (m^2)*				
	0	<1.000[1]	1.000-1.999	2.000-4.999	5.000-9.999
(1)	(2)	(3)	(4)	(5)	(6)
Sagalaherang	10	1.149	767	996	416
Serangpanjang	26	1.416	922	783	270
Jalancagak	1	1.336	811	957	339
Ciater	6	1.091	937	1.221	370
Cisalak	29	1.432	1.262	1.558	451
Kasomalang	33	1.258	1.075	1.513	563
Tanjungsiang	23	1.863	1.509	2.130	840
Cijambe	12	853	1.173	2.122	904
Cibogo	110	644	567	1.469	647
Subang	5	779	559	941	447
Kalijati	20	1.248	986	1.867	876
Dawuan	13	814	1.157	1.774	808
Cipeundeuy	203	527	530	1.281	792
Pabuaran	27	884	498	1.560	1.039
Patokbeusi	23	1.630	428	1.360	1.302
Purwadadi	112	1.045	679	1.628	870
Cikaum	1.131	1.302	1.589	2.608	757
Pagaden	40	580	578	1.615	736
Pagaden Barat	80	1.710	1.187	2.121	1.074
Cipunagara	28	1.300	1.250	2.665	1.536
Compreng	84	500	548	1.132	1.065
Binong	31	673	263	877	782
Tambakdahan	238	3.500	178	906	1.188
Ciasem	80	3.944	450	1.629	1.699
Pamanukan	600	950	152	299	377
Sukasari	130	556	143	375	425
Pusakanagara	345	1.067	242	695	662
Pusakajaya	28	1.160	475	807	855
Legonkulon	390	1.258	137	336	427
Blanakan	660	1.417	91	433	726
Kabupaten Subang	**4.518**	**37.886**	**21.143**	**39.658**	**23.243**

https://subangkab.bps.go.id

Lanjutan Tabel/*Continued Table* 4.5

Kecamatan *District*	Golongan Luas Lahan yang Dikuasai Selain Tempat Tinggal (m^2) *Group of Land Area Utilized Excluding Residential Area (m^2)*				
	10.000-19.999	20.000-29.999	30.000-39.999	40.000-49.999	50.000-99.999
(1)	(7)	(8)	(9)	(10)	(11)
Sagalaherang	145	28	6	6	3
Serangpanjang	105	13	1	-	4
Jalancagak	145	33	20	4	6
Ciater	139	18	7	2	6
Cisalak	124	15	5	4	1
Kasomalang	186	20	11	2	4
Tanjungsiang	308	43	22	8	14
Cijambe	371	59	12	1	4
Cibogo	219	62	14	4	14
Subang	120	21	6	1	4
Kalijati	394	87	24	5	8
Dawuan	257	37	13	6	4
Cipeundeuy	343	68	29	9	6
Pabuaran	733	212	68	36	34
Patokbeusi	1.062	384	125	52	105
Purwadadi	334	85	32	22	23
Cikaum	225	51	31	62	22
Pagaden	261	59	11	12	9
Pagaden Barat	458	104	34	12	12
Cipunagara	863	233	93	49	55
Compreng	715	286	98	31	49
Binong	595	245	79	33	71
Tambakdahan	896	297	124	68	106
Ciasem	1.176	443	122	63	54
Pamanukan	379	137	78	48	65
Sukasari	452	274	104	65	97
Pusakanagara	490	274	95	52	77
Pusakajaya	551	177	55	44	47
Legonkulon	389	153	82	28	52
Blanakan	924	590	207	103	114
Kabupaten Subang	**13.359**	**4.508**	**1.608**	**832**	**1.070**

https://subangkab.bps.go.id

Lanjutan Tabel/*Continued Table* 4.5

Kecamatan *District*	Golongan Luas Lahan yang Dikuasai Selain Tempat Tinggal (m^2) *Group of Land Area Utilized Excluding Residential Area (m^2)*				
	100.000-199.999	200.000-299.999	300.000-399.999	400.000-499.999	500.000-999.999
(1)	(12)	(13)	(14)	(15)	(16)
Sagalaherang	-	-	-	-	-
Serangpanjang	-	-	-	-	-
Jalancagak	5	1	-	-	-
Ciater	-	-	-	-	-
Cisalak	2	1	-	-	-
Kasomalang	4	-	-	-	-
Tanjungsiang	1	-	-	-	-
Cijambe	2	-	-	-	-
Cibogo	1	1	-	-	-
Subang	4	-	-	-	-
Kalijati	1	-	-	-	-
Dawuan	-	-	-	-	-
Cipeundeuy	4	-	-	-	-
Pabuaran	3	-	-	-	-
Patokbeusi	16	-	-	-	-
Purwadadi	4	1	-	-	-
Cikaum	11	-	-	-	-
Pagaden	-	-	-	-	-
Pagaden Barat	3	-	-	-	-
Cipunagara	10	3	-	-	-
Compreng	14	1	-	-	-
Binong	5	2	-	-	-
Tambakdahan	25	3	-	-	-
Ciasem	7	-	-	-	-
Pamanukan	16	-	-	-	-
Sukasari	9	-	-	-	-
Pusakanagara	19	3	-	-	-
Pusakajaya	10	3	-	-	-
Legonkulon	3	1	-	-	-
Blanakan	19	1	-	-	-
Kabupaten Subang	**198**	**21**	**-**	**-**	**-**

https://subangkab.bps.go.id

Lanjutan Tabel/*Continued Table* 4.5

Kecamatan *District*	Golongan Luas Lahan yang Dikuasai Selain Tempat Tinggal (m^2) *Group of Land Area Utilized Excluding Residential Area (m^2)*			
	1.000.000-1.999.999	2.000.000-4.999.999	5.000.000-9.999.999	≥10.000.000
(1)	(17)	(18)	(19)	(20)
Sagalaherang	-	-	-	-
Serangpanjang	-	-	-	-
Jalancagak	-	-	-	-
Ciater	-	-	-	-
Cisalak	-	-	-	-
Kasomalang	-	-	-	-
Tanjungsiang	-	-	-	-
Cijambe	-	-	-	-
Cibogo	-	-	-	-
Subang	-	-	-	-
Kalijati	-	-	-	-
Dawuan	-	-	-	-
Cipeundeuy	-	-	-	-
Pabuaran	-	-	-	-
Patokbeusi	-	-	-	-
Purwadadi	-	-	-	-
Cikaum	-	-	-	-
Pagaden	-	-	-	-
Pagaden Barat	-	-	-	-
Cipunagara	-	-	-	-
Compreng	-	-	-	-
Binong	-	-	-	-
Tambakdahan	-	-	-	-
Ciasem	-	-	-	-
Pamanukan	-	-	-	-
Sukasari	-	-	-	-
Pusakanagara	-	-	-	-
Pusakajaya	-	-	-	-
Legonkulon	-	-	-	-
Blanakan	-	-	-	-
Kabupaten Subang	-	-	-	-

Catatan/*Note*: [1] Tidak termasuk 0/*Excluding 0*.

https://subangkab.bps.go.id

Tabel 4.6
Table

Jumlah Usaha Pertanian Perorangan Menurut Kecamatan dan Golongan Luas Lahan Pertanian yang Dikuasai (unit), 2023
Number of Individual Agricultural Holdings by District and Group of Agricultural Land Area Utilized (units), 2023

Kecamatan *District*	Golongan Luas Lahan Pertanian yang Dikuasi (m^2) *Group of Agricultural Land Area Utilized (m^2)*				
	0	<1.000[1]	1.000-1.999	2.000-4.999	5.000-9.999
(1)	(2)	(3)	(4)	(5)	(6)
Sagalaherang	10	1.153	771	995	414
Serangpanjang	27	1.416	921	784	269
Jalancagak	1	1.337	810	957	340
Ciater	9	1.095	932	1.222	368
Cisalak	31	1.432	1.264	1.555	450
Kasomalang	34	1.260	1.073	1.512	563
Tanjungsiang	23	1.871	1.508	2.127	838
Cijambe	13	854	1.176	2.118	904
Cibogo	110	644	567	1.469	648
Subang	8	777	559	940	448
Kalijati	20	1.254	986	1.865	874
Dawuan	14	814	1.158	1.774	806
Cipeundeuy	205	530	526	1.282	791
Pabuaran	34	882	498	1.557	1.039
Patokbeusi	27	1.627	427	1.360	1.302
Purwadadi	112	1.045	681	1.628	870
Cikaum	1.131	1.302	1.590	2.610	755
Pagaden	46	575	580	1.613	735
Pagaden Barat	82	1.710	1.186	2.123	1.072
Cipunagara	28	1.306	1.253	2.666	1.532
Compreng	87	497	549	1.131	1.065
Binong	42	666	262	875	783
Tambakdahan	239	3.499	178	906	1.188
Ciasem	87	3.940	448	1.628	1.699
Pamanukan	607	944	151	299	378
Sukasari	132	554	143	376	425
Pusakanagara	347	1.066	241	695	662
Pusakajaya	32	1.158	476	807	854
Legonkulon	406	1.244	137	337	426
Blanakan	768	1.320	90	433	725
Kabupaten Subang	**4.712**	**37.772**	**21.141**	**39.644**	**23.223**

https://subangkab.bps.go.id

Lanjutan Tabel/*Continued Table* 4.6

Kecamatan *District*	Golongan Luas Lahan Pertanian yang Dikuasi (m²) *Group of Agricultural Land Area Utilized (m²)*				
	10.000-19.999	20.000-29.999	30.000-39.999	40.000-49.999	50.000-99.999
(1)	(7)	(8)	(9)	(10)	(11)
Sagalaherang	140	28	6	6	3
Serangpanjang	107	11	1	-	4
Jalancagak	144	33	20	4	6
Ciater	138	18	7	2	6
Cisalak	124	15	5	4	1
Kasomalang	186	20	11	2	4
Tanjungsiang	306	44	21	8	14
Cijambe	370	59	12	1	4
Cibogo	218	62	14	4	14
Subang	119	21	6	1	4
Kalijati	392	87	24	5	8
Dawuan	257	37	13	6	4
Cipeundeuy	342	68	29	9	7
Pabuaran	732	211	69	35	34
Patokbeusi	1.062	384	125	52	105
Purwadadi	333	84	32	22	23
Cikaum	224	51	32	61	22
Pagaden	261	59	11	12	9
Pagaden Barat	457	106	33	12	11
Cipunagara	858	233	93	49	54
Compreng	715	287	98	30	49
Binong	594	244	81	32	70
Tambakdahan	896	297	124	68	106
Ciasem	1.176	443	122	63	54
Pamanukan	378	139	77	47	65
Sukasari	451	274	104	65	97
Pusakanagara	490	274	95	52	77
Pusakajaya	550	178	53	44	47
Legonkulon	389	152	81	28	52
Blanakan	922	584	207	102	114
Kabupaten Subang	**13.331**	**4.503**	**1.606**	**826**	**1.068**

https://subangkab.bps.go.id

Lanjutan Tabel/*Continued Table* 4.6

Kecamatan *District*	Golongan Luas Lahan Pertanian yang Dikuasi (m^2) *Group of Agricultural Land Area Utilized (m^2)*				
	100.000-199.999	200.000-299.999	300.000-399.999	400.000-499.999	500.000-999.999
(1)	(12)	(13)	(14)	(15)	(16)
Sagalaherang	-	-	-	-	-
Serangpanjang	-	-	-	-	-
Jalancagak	5	1	-	-	-
Ciater	-	-	-	-	-
Cisalak	2	1	-	-	-
Kasomalang	4	-	-	-	-
Tanjungsiang	1	-	-	-	-
Cijambe	2	-	-	-	-
Cibogo	1	1	-	-	-
Subang	4	-	-	-	-
Kalijati	1	-	-	-	-
Dawuan	-	-	-	-	-
Cipeundeuy	3	-	-	-	-
Pabuaran	3	-	-	-	-
Patokbeusi	16	-	-	-	-
Purwadadi	4	1	-	-	-
Cikaum	11	-	-	-	-
Pagaden	-	-	-	-	-
Pagaden Barat	3	-	-	-	-
Cipunagara	10	3	-	-	-
Compreng	14	1	-	-	-
Binong	5	2	-	-	-
Tambakdahan	25	3	-	-	-
Ciasem	7	-	-	-	-
Pamanukan	16	-	-	-	-
Sukasari	9	-	-	-	-
Pusakanagara	19	3	-	-	-
Pusakajaya	10	3	-	-	-
Legonkulon	3	1	-	-	-
Blanakan	19	1	-	-	-
Kabupaten Subang	**197**	**21**	**-**	**-**	**-**

https://subangkab.bps.go.id

Lanjutan Tabel/*Continued Table* 4.6

Kecamatan *District*	Golongan Luas Lahan Pertanian yang Dikuasai (m^2) *Group of Agricultural Land Area Utilized (m^2)*			
	1.000.000-1.999.999	2.000.000-4.999.999	5.000.000-9.999.999	≥10.000.000
(1)	(17)	(18)	(19)	(20)
Sagalaherang	-	-	-	-
Serangpanjang	-	-	-	-
Jalancagak	-	-	-	-
Ciater	-	-	-	-
Cisalak	-	-	-	-
Kasomalang	-	-	-	-
Tanjungsiang	-	-	-	-
Cijambe	-	-	-	-
Cibogo	-	-	-	-
Subang	-	-	-	-
Kalijati	-	-	-	-
Dawuan	-	-	-	-
Cipeundeuy	-	-	-	-
Pabuaran	-	-	-	-
Patokbeusi	-	-	-	-
Purwadadi	-	-	-	-
Cikaum	-	-	-	-
Pagaden	-	-	-	-
Pagaden Barat	-	-	-	-
Cipunagara	-	-	-	-
Compreng	-	-	-	-
Binong	-	-	-	-
Tambakdahan	-	-	-	-
Ciasem	-	-	-	-
Pamanukan	-	-	-	-
Sukasari	-	-	-	-
Pusakanagara	-	-	-	-
Pusakajaya	-	-	-	-
Legonkulon	-	-	-	-
Blanakan	-	-	-	-
Kabupaten Subang	-	-	-	-

Catatan/*Note*: [1] Tidak termasuk 0/*Excluding 0*.

https://subangkab.bps.go.id

Tabel 4.7
Table

Luas Lahan yang Dikuasai Usaha Pertanian Perorangan Menurut Kecamatan Domisili Pengelola dan Jenis Lahan (m^2), 2023
Land Area Utilized by Individual Agricultural Holdings by Domicile District of Holders and Type of Land (m^2), 2023

Kecamatan *District*	Lahan Pertanian *Agricultural Land*			
	Sawah *Rice Field*	Bukan Sawah *Non-Rice Field*	Padang Rumput Sementara *Temporary Meadow*	Padang Rumput Permanen *Permanent Meadow*
(1)	(2)	(3)	(4)	(5)
Sagalaherang	6.826.332,00	244.442,00	3.470,00	6.350,00
Serangpanjang	4.827.705,00	155.005,00	1.868,00	1.800,00
Jalancagak	3.007.821,00	1.328.923,00	1.908,00	5.932,00
Ciater	5.193.185,00	1.236.163,00	20.334,00	29.139,00
Cisalak	7.690.341,00	1.224.253,00	24.104,00	-
Kasomalang	5.694.154,00	2.368.515,00	16.886,00	110.756,00
Tanjungsiang	9.759.567,00	6.650.017,00	175.337,00	58.448,00
Cijambe	11.847.415,00	3.026.367,00	14.584,00	37.398,00
Cibogo	13.602.543,00	220.289,00	-	-
Subang	7.476.853,00	561.508,00	1.872,00	160,00
Kalijati	12.266.319,00	1.475.119,00	8.758,00	22.123,00
Dawuan	12.210.624,00	996.818,00	22.064,00	12.532,00
Cipeundeuy	14.090.288,00	1.224.107,00	-	2.717,00
Pabuaran	30.220.064,00	290.797,00	7.500,00	-
Patokbeusi	51.339.753,50	217.455,00	-	-
Purwadadi	11.674.437,00	1.683.350,00	3.728,00	11.570,00
Cikaum	18.944.907,00	1.150.260,00	-	1.400,00
Pagaden	14.458.400,00	149.907,00	5.040,00	2.800,00
Pagaden Barat	23.090.308,00	121.265,00	1.680,00	14.965,00
Cipunagara	46.285.096,00	633.501,00	5.040,00	100,00
Compreng	34.967.558,00	178.036,50	-	1.000,00
Binong	31.758.968,00	80.228,00	1.400,00	5.000,00
Tambakdahan	45.955.125,00	45.792,00	30,00	-
Ciasem	51.298.568,00	77.364,00	207,00	1.766,00
Pamanukan	22.425.490,00	166.144,00	-	496,00
Sukasari	21.231.145,00	58.343,00	3.500,00	1.820,00
Pusakanagara	26.058.842,00	54.644,00	-	-
Pusakajaya	29.631.017,00	187.783,00	1.727,00	875,00
Legonkulon	10.025.936,00	57.044,00	-	-
Blanakan	31.176.770,00	4.501,00	-	-
Kabupaten Subang	**615.035.531,50**	**25.867.940,50**	**321.037,00**	**329.147,00**

https://subangkab.bps.go.id

Lanjutan Tabel/*Continued Table* 4.7

Kecamatan *District*	Lahan Pertanian *Agricultural Land*		
	Sementara Belum Ditanami Menunggu Penanaman *Temporary Fallow Land Awaiting Planting*	Tanaman Tahunan *Permanent Crops*	Kandang Ternak dan Bangunan Pertanian Lainnya *Livestock Pens and Other Agricultural Buildings*
(1)	(6)	(7)	(8)
Sagalaherang	41.812,00	2.884.349,00	88.872,50
Serangpanjang	30.773,00	2.658.660,00	60.931,00
Jalancagak	46.179,00	6.833.986,00	83.552,00
Ciater	152.863,00	3.275.646,00	79.076,00
Cisalak	35.750,00	2.524.743,00	71.875,00
Kasomalang	77.205,00	5.410.458,00	102.308,00
Tanjungsiang	181.193,00	2.391.070,00	150.451,00
Cijambe	245.768,00	2.848.925,00	118.691,00
Cibogo	19.710,00	550.689,00	39.064,00
Subang	22.919,00	1.318.597,00	55.099,00
Kalijati	94.150,00	6.785.819,00	118.622,00
Dawuan	114.548,00	4.053.922,00	102.035,00
Cipeundeuy	33.894,00	1.618.280,00	49.519,00
Pabuaran	6.044,00	393.075,00	41.857,50
Patokbeusi	280,00	213.735,00	42.050,00
Purwadadi	77.487,00	9.183.979,00	137.256,98
Cikaum	7.995,00	6.077.066,00	48.227,00
Pagaden	1.400,00	491.484,00	33.285,00
Pagaden Barat	5.976,00	1.789.183,00	102.011,00
Cipunagara	47.483,00	1.815.758,00	117.248,00
Compreng	-	3.490.597,00	36.913,00
Binong	1.410,00	124.841,00	66.188,50
Tambakdahan	116,00	1.572.980,00	87.312,50
Ciasem	59,00	268.140,00	79.937,00
Pamanukan	461,00	110.390,00	31.901,25
Sukasari	12.280,00	13.944,00	19.474,00
Pusakanagara	12.425,00	905.247,00	19.800,00
Pusakajaya	3.856,00	381.350,00	34.565,00
Legonkulon	166,00	33.607,00	25.402,00
Blanakan	141,00	39.097,00	44.387,00
Kabupaten Subang	**1.274.343,00**	**70.059.617,00**	**2.087.911,23**

https://subangkab.bps.go.id

Lanjutan Tabel/*Continued Table* 4.7

Kecamatan *District*	Lahan Pertanian *Agricultural Land*		Bukan Lahan Pertanian dan Bukan Tempat Tinggal *Non-Agricultural and Non-Residential Land*	Lahan Dikuasai *Land Utilized*
	Kegiatan Kehutanan Forestry Activities	Kegiatan Budi daya Perikanan *Aquaculture Activities*		
(1)	(9)	(10)	(11)	(12)
Sagalaherang	567.558,00	9.423,00	74.310,00	10.746.918,50
Serangpanjang	364.859,00	6.966,00	20.030,00	8.128.597,00
Jalancagak	342.881,00	10.608,00	11.438,50	11.673.228,50
Ciater	1.045.923,00	9.505,00	36.499,00	11.078.333,00
Cisalak	1.723.518,00	130.935,00	17.855,00	13.443.374,00
Kasomalang	1.242.441,00	70.070,00	15.712,00	15.108.505,00
Tanjungsiang	3.527.302,00	186.440,00	54.129,00	23.133.954,00
Cijambe	4.214.365,00	77.765,00	24.484,00	22.455.762,00
Cibogo	1.058.854,00	1.203.779,00	16.604,00	16.711.532,00
Subang	429.382,00	274.686,00	20.777,00	10.161.853,00
Kalijati	1.372.632,00	566.688,00	82.708,00	22.792.938,00
Dawuan	862.242,00	318.991,00	17.680,00	18.711.456,00
Cipeundeuy	529.600,00	317.462,00	134.511,00	18.000.378,00
Pabuaran	41.747,00	2.456.327,00	77.120,00	33.534.531,50
Patokbeusi	22.852,00	162.150,00	6.330,00	52.004.605,50
Purwadadi	596.970,00	114.416,00	30.592,00	23.513.785,98
Cikaum	16.170,00	16.795,00	19.387,00	26.282.207,00
Pagaden	69.563,00	2.363.180,00	19.346,00	17.594.405,00
Pagaden Barat	550.930,00	2.241.165,00	73.029,00	27.990.512,00
Cipunagara	430.813,00	308.258,00	149.431,00	49.792.728,00
Compreng	1.788,00	34.008,00	32.869,00	38.742.769,50
Binong	82.807,00	827.154,00	112.550,00	33.060.546,50
Tambakdahan	2.895,00	52.908,00	18.441,00	47.735.599,50
Ciasem	8.338,00	49.213,00	19.463,00	51.803.055,00
Pamanukan	5.829,00	265.008,00	47.104,00	23.052.823,25
Sukasari	7.348,00	8.622.952,00	11.257,00	29.982.063,00
Pusakanagara	59,00	6.267.733,50	1.547,00	33.320.297,50
Pusakajaya	2.310,00	20.046,00	73.659,00	30.337.188,00
Legonkulon	39.480,00	9.669.242,00	56.284,00	19.907.161,00
Blanakan	45.000,00	19.578.268,00	238.105,00	51.126.269,00
Kabupaten Subang	**19.206.456,00**	**56.232.141,50**	**1.513.251,50**	**791.927.376,23**

https://subangkab.bps.go.id

Tabel / ***Table*** **4.8**

Rata-Rata Luas Lahan yang Dikuasai Rumah Tangga Usaha Pertanian Menurut Kecamatan Domisili Pengelola dan Jenis Lahan (m^2), 2023
Land Area Utilized by Individual Agricultural Holdings by Domicile District of Holders and Type of Land (m^2), 2023

Kecamatan *District*	Lahan Pertanian *Agricultural Land*			
	Sawah *Rice Field*	Bukan Sawah *Non-Rice Field*	Padang Rumput Sementara *Temporary Meadow*	Padang Rumput Permanen *Permanent Meadow*
(1)	(2)	(3)	(4)	(5)
Sagalaherang	1.946,49	69,70	0,99	1,81
Serangpanjang	1.364,14	43,80	0,53	0,51
Jalancagak	823,83	363,99	0,52	1,62
Ciater	1.375,68	327,46	5,39	7,72
Cisalak	1.574,92	250,72	4,94	-
Kasomalang	1.220,87	507,83	3,62	23,75
Tanjungsiang	1.446,50	985,63	25,99	8,66
Cijambe	2.149,39	549,05	2,65	6,78
Cibogo	3.638,02	58,92	-	-
Subang	2.615,20	196,40	0,65	0,06
Kalijati	2.231,05	268,30	1,59	4,02
Dawuan	2.508,86	204,81	4,53	2,57
Cipeundeuy	3.719,72	323,15	-	0,72
Pabuaran	5.941,81	57,18	1,47	-
Patokbeusi	7.928,92	33,58	-	-
Purwadadi	2.417,07	348,52	0,77	2,40
Cikaum	2.433,51	147,75	-	0,18
Pagaden	3.727,35	38,65	1,30	0,72
Pagaden Barat	3.403,64	17,88	0,25	2,21
Cipunagara	5.764,02	78,89	0,63	0,01
Compreng	7.734,47	39,38	-	0,22
Binong	8.693,94	21,96	0,38	1,37
Tambakdahan	6.105,37	6,08	-	-
Ciasem	5.464,27	8,24	0,02	0,19
Pamanukan	7.276,28	53,91	-	0,16
Sukasari	8.072,68	22,18	1,33	0,69
Pusakanagara	6.483,91	13,60	-	-
Pusakajaya	7.063,41	44,76	0,41	0,21
Legonkulon	3.079,22	17,52	-	-
Blanakan	5.901,34	0,85	-	-
Kabupaten Subang	**124.105,88**	**5.100,69**	**57,96**	**66,58**

https://subangkab.bps.go.id

Lanjutan Tabel/*Continued Table* 4.8

Kecamatan *District*	Lahan Pertanian *Agricultural Land*		
	Sementara Belum Ditanami Menunggu Penanaman *Temporary Fallow Land Awaiting Planting*	Tanaman Tahunan *Permanent Crops*	Kandang Ternak dan Bangunan Pertanian Lainnya *Livestock Pens and Other Agricultural Buildings*
(1)	(6)	(7)	(8)
Sagalaherang	11,92	822,45	25,34
Serangpanjang	8,70	751,25	17,22
Jalancagak	12,65	1.871,81	22,88
Ciater	40,49	867,72	20,95
Cisalak	7,32	517,05	14,72
Kasomalang	16,55	1.160,05	21,94
Tanjungsiang	26,86	354,39	22,30
Cijambe	44,59	516,86	21,53
Cibogo	5,27	147,28	10,45
Subang	8,02	461,21	19,27
Kalijati	17,12	1.234,23	21,58
Dawuan	23,54	832,94	20,96
Cipeundeuy	8,95	427,21	13,07
Pabuaran	1,19	77,29	8,23
Patokbeusi	0,04	33,01	6,49
Purwadadi	16,04	1.901,44	28,42
Cikaum	1,03	780,61	6,19
Pagaden	0,36	126,70	8,58
Pagaden Barat	0,88	263,74	15,04
Cipunagara	5,91	226,12	14,60
Compreng	-	772,09	8,16
Binong	0,39	34,17	18,12
Tambakdahan	0,02	208,98	11,60
Ciasem	0,01	28,56	8,51
Pamanukan	0,15	35,82	10,35
Sukasari	4,67	5,30	7,40
Pusakanagara	3,09	225,24	4,93
Pusakajaya	0,92	90,91	8,24
Legonkulon	0,05	10,32	7,80
Blanakan	0,03	7,40	8,40
Kabupaten Subang	**266,76**	**14.792,15**	**433,27**

https://subangkab.bps.go.id

Lanjutan Tabel/*Continued Table* 4.8

Kecamatan *District*	Lahan Pertanian *Agricultural Land*		Bukan Lahan Pertanian dan Bukan Tempat Tinggal *Non-Agricultural and Non-Residential Land*	Lahan Dikuasai *Land Utilized*
	Kegiatan Kehutanan Forestry Activities	Kegiatan Budi daya Perikanan *Aquaculture Activities*		
(1)	(9)	(10)	(11)	(12)
Sagalaherang	161,84	2,69	21,19	3.064,42
Serangpanjang	103,10	1,97	5,66	2.296,86
Jalancagak	93,91	2,91	3,13	3.197,27
Ciater	277,07	2,52	9,67	2.934,66
Cisalak	352,96	26,81	3,66	2.753,10
Kasomalang	266,39	15,02	3,37	3.239,39
Tanjungsiang	522,80	27,63	8,02	3.428,78
Cijambe	764,58	14,11	4,44	4.073,98
Cibogo	283,19	321,95	4,44	4.469,52
Subang	150,19	96,08	7,27	3.554,34
Kalijati	249,66	103,07	15,04	4.145,68
Dawuan	177,16	65,54	3,63	3.844,56
Cipeundeuy	139,81	83,81	35,51	4.751,95
Pabuaran	8,21	482,96	15,16	6.593,50
Patokbeusi	3,53	25,04	0,98	8.031,60
Purwadadi	123,60	23,69	6,33	4.868,28
Cikaum	2,08	2,16	2,49	3.376,01
Pagaden	17,93	609,22	4,99	4.535,81
Pagaden Barat	81,21	330,36	10,76	4.125,96
Cipunagara	53,65	38,39	18,61	6.200,84
Compreng	0,40	7,52	7,27	8.569,51
Binong	22,67	226,43	30,81	9.050,25
Tambakdahan	0,38	7,03	2,45	6.341,92
Ciasem	0,89	5,24	2,07	5.518,01
Pamanukan	1,89	85,99	15,28	7.479,83
Sukasari	2,79	3.278,69	4,28	11.400,02
Pusakanagara	0,01	1.559,53	0,38	8.290,69
Pusakajaya	0,55	4,78	17,56	7.231,75
Legonkulon	12,13	2.969,67	17,29	6.113,99
Blanakan	8,52	3.705,90	45,07	9.677,51
Kabupaten Subang	**3.883,10**	**14.126,71**	**326,81**	**163.159,99**

https://subangkab.bps.go.id

Tabel 4.9
Table

Rata-Rata Luas Lahan yang Dikuasai Rumah Tangga Usaha Pertanian Pengguna Lahan Pertanian Menurut Kecamatan Domisili Pengelola dan Jenis Lahan (m^2), 2023
Average Land Area Utilized by Agricultural Households Utilizing Agricultural Land by Domicile District of Holders and Type of Land (m^2), 2023

Kecamatan *District*	Lahan Pertanian *Agricultural Land*			
	Sawah *Rice Field*	Bukan Sawah *Non-Rice Field*	Padang Rumput Sementara *Temporary Meadow*	Padang Rumput Permanen *Permanent Meadow*
(1)	(2)	(3)	(4)	(5)
Sagalaherang	1.952,05	69,90	0,99	1,82
Serangpanjang	1.374,24	44,12	0,53	0,51
Jalancagak	824,06	364,09	0,52	1,63
Ciater	1.377,87	327,98	5,40	7,73
Cisalak	1.584,33	252,22	4,97	-
Kasomalang	1.229,57	511,45	3,65	23,92
Tanjungsiang	1.451,45	989,00	26,08	8,69
Cijambe	2.154,08	550,25	2,65	6,80
Cibogo	3.748,29	60,70	-	-
Subang	2.619,78	196,74	0,66	0,06
Kalijati	2.239,20	269,28	1,60	4,04
Dawuan	2.515,58	205,36	4,55	2,58
Cipeundeuy	3.930,35	341,45	-	0,76
Pabuaran	5.973,53	57,48	1,48	-
Patokbeusi	7.957,18	33,70	-	-
Purwadadi	2.474,45	356,79	0,79	2,45
Cikaum	2.847,15	172,87	-	0,21
Pagaden	3.766,19	39,05	1,31	0,73
Pagaden Barat	3.444,26	18,09	0,25	2,23
Cipunagara	5.784,19	79,17	0,63	0,01
Compreng	7.880,90	40,13	-	0,23
Binong	8.768,35	22,15	0,39	1,38
Tambakdahan	6.304,72	6,28	-	-
Ciasem	5.511,23	8,31	0,02	0,19
Pamanukan	9.035,25	66,94	-	0,20
Sukasari	8.492,46	23,34	1,40	0,73
Pusakanagara	7.092,77	14,87	-	-
Pusakajaya	7.110,88	45,06	0,41	0,21
Legonkulon	3.498,23	19,90	-	-
Blanakan	6.743,84	0,97	-	-
Kabupaten Subang	**129.686,43**	**5.187,64**	**58,28**	**67,11**

https://subangkab.bps.go.id

Lanjutan Tabel/*Continued Table* 4.9

Kecamatan *District*	Lahan Pertanian *Agricultural Land*		
	Sementara Belum Ditanami Menunggu Penanaman *Temporary Fallow Land Awaiting Planting*	Tanaman Tahunan *Permanent Crops*	Kandang Ternak dan Bangunan Pertanian Lainnya *Livestock Pens and Other Agricultural Buildings*
(1)	(6)	(7)	(8)
Sagalaherang	11,96	824,81	25,41
Serangpanjang	8,76	756,81	17,34
Jalancagak	12,65	1.872,32	22,89
Ciater	40,56	869,10	20,98
Cisalak	7,37	520,14	14,81
Kasomalang	16,67	1.168,31	22,09
Tanjungsiang	26,95	355,60	22,38
Cijambe	44,69	517,99	21,58
Cibogo	5,43	151,75	10,76
Subang	8,03	462,02	19,31
Kalijati	17,19	1.238,74	21,65
Dawuan	23,60	835,17	21,02
Cipeundeuy	9,45	451,40	13,81
Pabuaran	1,19	77,70	8,27
Patokbeusi	0,04	33,13	6,52
Purwadadi	16,42	1.946,58	29,09
Cikaum	1,20	913,30	7,25
Pagaden	0,36	128,02	8,67
Pagaden Barat	0,89	266,88	15,22
Cipunagara	5,93	226,91	14,65
Compreng	-	786,70	8,32
Binong	0,39	34,47	18,27
Tambakdahan	0,02	215,80	11,98
Ciasem	0,01	28,81	8,59
Pamanukan	0,19	44,48	12,85
Sukasari	4,91	5,58	7,79
Pusakanagara	3,38	246,39	5,39
Pusakajaya	0,93	91,52	8,29
Legonkulon	0,06	11,73	8,86
Blanakan	0,03	8,46	9,60
Kabupaten Subang	**269,26**	**15.090,62**	**443,64**

https://subangkab.bps.go.id

Lanjutan Tabel/*Continued Table* 4.9

Kecamatan *District*	Lahan Pertanian *Agricultural Land*		Bukan Lahan Pertanian dan Bukan Tempat Tinggal *Non-Agricultural and Non-Residential Land*	Lahan Dikuasai *Land Utilized*
	Kegiatan Kehutanan Forestry Activities	Kegiatan Budi daya Perikanan *Aquaculture Activities*		
(1)	(9)	(10)	(11)	(12)
Sagalaherang	162,30	2,69	21,25	3.073,18
Serangpanjang	103,86	1,98	5,70	2.313,86
Jalancagak	93,94	2,91	3,13	3.198,14
Ciater	277,51	2,52	9,68	2.939,33
Cisalak	355,07	26,97	3,68	2.769,55
Kasomalang	268,29	15,13	3,39	3.262,47
Tanjungsiang	524,58	27,73	8,05	3.440,50
Cijambe	766,25	14,14	4,45	4.082,87
Cibogo	291,78	331,71	4,58	4.605,00
Subang	150,45	96,25	7,28	3.560,57
Kalijati	250,57	103,45	15,10	4.160,81
Dawuan	177,64	65,72	3,64	3.854,85
Cipeundeuy	147,73	88,55	37,52	5.021,03
Pabuaran	8,25	485,54	15,24	6.628,69
Patokbeusi	3,54	25,13	0,98	8.060,23
Purwadadi	126,53	24,25	6,48	4.983,85
Cikaum	2,43	2,52	2,91	3.949,84
Pagaden	18,12	615,57	5,04	4.583,07
Pagaden Barat	82,18	334,30	10,89	4.175,20
Cipunagara	53,84	38,52	18,67	6.222,54
Compreng	0,40	7,66	7,41	8.731,75
Binong	22,86	228,37	31,07	9.127,70
Tambakdahan	0,40	7,26	2,53	6.548,99
Ciasem	0,90	5,29	2,09	5.565,43
Pamanukan	2,35	106,77	18,98	9.288,00
Sukasari	2,94	3.449,18	4,50	11.992,83
Pusakanagara	0,02	1.705,97	0,42	9.069,22
Pusakajaya	0,55	4,81	17,68	7.280,34
Legonkulon	13,78	3.373,78	19,64	6.945,97
Blanakan	9,73	4.234,97	51,50	11.059,11
Kabupaten Subang	**3.918,79**	**15.429,64**	**343,48**	**170.494,92**

https://subangkab.bps.go.id

Tabel / ***Table*** **4.10**

Rata-Rata Luas Lahan yang Dikuasai Rumah Tangga Usaha Pertanian Pengguna Jenis Lahan Tertentu Menurut Kecamatan Domisili Pengelola dan Jenis Lahan (m²), 2023

Average Land Area Utilized by Agricultural Households Utilizing Particular Type of Land by Domicile District and Type of Land (m²), 2023

Kecamatan *District*	Lahan Pertanian *Agricultural Land*			
	Sawah *Rice Field*	Bukan Sawah *Non-Rice Field*	Padang Rumput Sementara *Temporary Meadow*	Padang Rumput Permanen *Permanent Meadow*
(1)	(2)	(3)	(4)	(5)
Sagalaherang	2.458,17	1.746,01	867,50	6.350,00
Serangpanjang	1.717,43	1.614,64	467,00	900,00
Jalancagak	1.898,88	1.616,69	477,00	1.977,33
Ciater	2.143,29	1.646,02	1.355,60	1.714,06
Cisalak	2.113,31	1.943,26	2.008,67	-
Kasomalang	1.936,79	1.902,42	993,29	2.575,72
Tanjungsiang	1.834,16	2.734,38	1.369,82	1.007,72
Cijambe	2.696,88	2.025,68	1.121,85	1.495,92
Cibogo	4.666,40	1.439,80	-	-
Subang	3.764,78	1.841,01	468,00	32,00
Kalijati	3.595,05	2.799,09	1.251,14	433,78
Dawuan	3.222,65	1.928,08	3.152,00	1.790,29
Cipeundeuy	4.741,01	2.395,51	-	1.358,50
Pabuaran	7.526,79	2.485,44	7.500,00	-
Patokbeusi	10.490,35	4.626,70	-	-
Purwadadi	4.159,04	5.009,97	621,33	1.051,82
Cikaum	3.985,05	17.972,81	-	1.400,00
Pagaden	4.864,87	1.723,07	2.520,00	933,33
Pagaden Barat	4.731,62	808,43	840,00	787,63
Cipunagara	6.854,01	2.320,52	1.680,00	100,00
Compreng	9.440,49	2.119,48	-	1.000,00
Binong	10.872,64	1.956,78	1.400,00	5.000,00
Tambakdahan	12.708,83	683,46	30,00	-
Ciasem	9.140,87	252,82	51,75	220,75
Pamanukan	14.366,11	1.384,53	-	248,00
Sukasari	13.009,28	2.011,83	3.500,00	1.820,00
Pusakanagara	10.803,83	1.951,57	-	-
Pusakajaya	9.821,35	2.761,51	575,67	875,00
Legonkulon	8.856,83	1.584,56	-	-
Blanakan	12.606,86	173,12	-	-
Kabupaten Subang	**191.027,62**	**75.459,19**	**32.250,62**	**33.071,85**

https://subangkab.bps.go.id

Lanjutan Tabel/*Continued Table* 4.10

Kecamatan *District*	Lahan Pertanian *Agricultural Land*		
	Sementara Belum Ditanami Menunggu Penanaman *Temporary Fallow Land Awaiting Planting*	Tanaman Tahunan *Permanent Crops*	Kandang Ternak dan Bangunan Pertanian Lainnya *Livestock Pens and Other Agricultural Buildings*
(1)	(6)	(7)	(8)
Sagalaherang	1.019,80	2.067,63	124,47
Serangpanjang	1.619,63	1.464,02	139,11
Jalancagak	1.073,93	3.231,20	116,21
Ciater	1.757,05	1.667,00	72,22
Cisalak	1.430,00	1.818,98	98,87
Kasomalang	2.144,58	2.512,99	135,15
Tanjungsiang	1.793,99	1.194,94	98,72
Cijambe	2.118,69	2.130,83	106,54
Cibogo	3.285,00	895,43	52,72
Subang	2.083,55	3.073,65	69,92
Kalijati	2.477,63	2.735,11	118,74
Dawuan	1.684,53	1.972,71	164,31
Cipeundeuy	2.824,50	3.136,20	92,91
Pabuaran	1.511,00	611,31	27,63
Patokbeusi	280,00	534,34	29,20
Purwadadi	1.076,21	3.083,94	221,38
Cikaum	1.332,50	3.765,22	64,65
Pagaden	1.400,00	1.210,55	63,76
Pagaden Barat	664,00	749,24	52,15
Cipunagara	2.967,69	1.437,65	49,70
Compreng	-	5.997,59	68,61
Binong	470,00	730,06	89,44
Tambakdahan	29,00	1.829,05	26,88
Ciasem	29,50	174,23	29,26
Pamanukan	115,25	363,13	39,58
Sukasari	4.093,33	480,83	30,15
Pusakanagara	3.106,25	2.339,14	20,86
Pusakajaya	1.285,33	336,29	36,58
Legonkulon	55,33	56,67	31,44
Blanakan	70,50	185,29	39,60
Kabupaten Subang	**43.798,77**	**51.785,22**	**2.310,76**

https://subangkab.bps.go.id

Lanjutan Tabel/*Continued Table* 4.10

Kecamatan *District*	Lahan Pertanian *Agricultural Land*		Bukan Lahan Pertanian dan Bukan Tempat Tinggal *Non-Agricultural and Non-Residential Land*	Lahan Dikuasai *Land Utilized*
	Kegiatan Kehutanan Forestry Activities	Kegiatan Budi daya Perikanan *Aquaculture Activities*		
(1)	(9)	(10)	(11)	(12)
Sagalaherang	1.462,78	523,50	1.125,91	3.073,18
Serangpanjang	1.136,63	248,79	1.001,50	2.313,86
Jalancagak	1.776,59	365,79	111,05	3.198,14
Ciater	1.125,86	528,06	118,12	2.939,33
Cisalak	2.004,09	342,76	575,97	2.769,55
Kasomalang	1.461,70	593,81	785,60	3.262,47
Tanjungsiang	1.851,60	505,26	443,68	3.440,50
Cijambe	3.034,10	659,03	461,96	4.082,87
Cibogo	4.486,67	4.994,93	1.844,89	4.605,00
Subang	2.602,32	1.674,91	649,28	3.560,57
Kalijati	2.095,62	1.888,96	419,84	4.160,81
Dawuan	1.950,77	1.056,26	552,50	3.854,85
Cipeundeuy	3.209,70	1.984,14	4.803,96	5.021,03
Pabuaran	1.739,46	6.785,43	918,10	6.628,69
Patokbeusi	3.264,57	2.573,81	86,71	8.060,23
Purwadadi	1.740,44	1.412,54	273,14	4.983,85
Cikaum	851,05	493,97	1.384,79	3.949,84
Pagaden	1.656,26	3.444,87	148,82	4.583,07
Pagaden Barat	966,54	3.082,76	1.000,40	4.175,20
Cipunagara	1.227,39	1.824,01	1.098,76	6.222,54
Compreng	596,00	666,82	239,92	8.731,75
Binong	2.855,41	4.220,17	394,91	9.127,70
Tambakdahan	289,50	1.259,71	709,27	6.548,99
Ciasem	1.389,67	559,24	73,45	5.565,43
Pamanukan	233,16	3.231,80	495,83	9.288,00
Sukasari	1.469,60	20.828,39	662,18	11.992,83
Pusakanagara	7,38	20.892,45	773,50	9.069,22
Pusakajaya	330,00	299,19	1.116,05	7.280,34
Legonkulon	6.580,00	14.967,87	2.084,59	6.945,97
Blanakan	15.000,00	20.872,35	296,89	11.059,11
Kabupaten Subang	**68.394,86**	**122.781,58**	**24.651,57**	**170.494,92**

https://subangkab.bps.go.id

Tabel 4.11
Table

Rata-Rata Luas Lahan yang Dikuasai Usaha Pertanian Perorangan Menurut Kecamatan Domisili Pengelola (m^2), 2023
Average Land Area Utilized by Individual Agricultural Holdings by Domicile District of Holders (m^2), 2023

Kecamatan *District*	Lahan Pertanian *Agricultural Land*			
	Sawah *Rice Field*	Bukan Sawah *Non-Rice Field*	Padang Rumput Sementara *Temporary Meadow*	Padang Rumput Permanen *Permanent Meadow*
(1)	(2)	(3)	(4)	(5)
Sagalaherang	1.936,00	69,33	0,98	1,80
Serangpanjang	1.363,76	43,79	0,53	0,51
Jalancagak	822,26	363,29	0,52	1,62
Ciater	1.367,71	325,56	5,36	7,67
Cisalak	1.574,60	250,67	4,94	-
Kasomalang	1.219,57	507,29	3,62	23,72
Tanjungsiang	1.443,51	983,58	25,93	8,64
Cijambe	2.149,00	548,95	2,65	6,78
Cibogo	3.625,41	58,71	-	-
Subang	2.589,83	194,50	0,65	0,06
Kalijati	2.223,77	267,43	1,59	4,01
Dawuan	2.500,64	204,14	4,52	2,57
Cipeundeuy	3.715,79	322,81	-	0,72
Pabuaran	5.932,48	57,09	1,47	-
Patokbeusi	7.914,25	33,52	-	-
Purwadadi	2.414,57	348,16	0,77	2,39
Cikaum	2.432,26	147,68	-	0,18
Pagaden	3.706,33	38,43	1,29	0,72
Pagaden Barat	3.398,13	17,85	0,25	2,20
Cipunagara	5.724,81	78,36	0,62	0,01
Compreng	7.731,05	39,36	-	0,22
Binong	8.686,81	21,94	0,38	1,37
Tambakdahan	6.103,75	6,08	-	-
Ciasem	5.306,57	8,00	0,02	0,18
Pamanukan	7.231,70	53,58	-	0,16
Sukasari	8.072,68	22,18	1,33	0,69
Pusakanagara	6.480,69	13,59	-	-
Pusakajaya	7.034,90	44,58	0,41	0,21
Legonkulon	3.079,22	17,52	-	-
Blanakan	5.899,11	0,85	-	-
Kabupaten Subang	**123.681,16**	**5.088,82**	**57,83**	**66,43**

https://subangkab.bps.go.id

Lanjutan Tabel/*Continued Table* 4.11

Kecamatan *District*	Lahan Pertanian *Agricultural Land*		
	Sementara Belum Ditanami Menunggu Penanaman *Temporary Fallow Land Awaiting Planting*	Tanaman Tahunan *Permanent Crops*	Kandang Ternak dan Bangunan Pertanian Lainnya *Livestock Pens and Other Agricultural Buildings*
(1)	(6)	(7)	(8)
Sagalaherang	11,86	818,02	25,20
Serangpanjang	8,69	751,03	17,21
Jalancagak	12,62	1.868,23	22,84
Ciater	40,26	862,69	20,83
Cisalak	7,32	516,94	14,72
Kasomalang	16,54	1.158,80	21,91
Tanjungsiang	26,80	353,66	22,25
Cijambe	44,58	516,76	21,53
Cibogo	5,25	146,77	10,41
Subang	7,94	456,74	19,09
Kalijati	17,07	1.230,21	21,51
Dawuan	23,46	830,21	20,90
Cipeundeuy	8,94	426,76	13,06
Pabuaran	1,19	77,16	8,22
Patokbeusi	0,04	32,95	6,48
Purwadadi	16,03	1.899,48	28,39
Cikaum	1,03	780,21	6,19
Pagaden	0,36	125,99	8,53
Pagaden Barat	0,88	263,31	15,01
Cipunagara	5,87	224,58	14,50
Compreng	-	771,74	8,16
Binong	0,39	34,15	18,10
Tambakdahan	0,02	208,92	11,60
Ciasem	0,01	27,74	8,27
Pamanukan	0,15	35,60	10,29
Sukasari	4,67	5,30	7,40
Pusakanagara	3,09	225,13	4,92
Pusakajaya	0,92	90,54	8,21
Legonkulon	0,05	10,32	7,80
Blanakan	0,03	7,40	8,40
Kabupaten Subang	**266,06**	**14.757,34**	**431,93**

https://subangkab.bps.go.id

Lanjutan Tabel/*Continued Table* 4.11

Kecamatan *District*	Lahan Pertanian *Agricultural Land*		Bukan Lahan Pertanian dan Bukan Tempat Tinggal *Non-Agricultural and Non-Residential Land*	Lahan Dikuasai *Land Utilized*
	Kegiatan Kehutanan Forestry Activities	Kegiatan Budi daya Perikanan *Aquaculture Activities*		
(1)	(9)	(10)	(11)	(12)
Sagalaherang	160,96	2,67	21,07	3.047,91
Serangpanjang	103,07	1,97	5,66	2.296,21
Jalancagak	93,73	2,90	3,13	3.191,15
Ciater	275,46	2,50	9,61	2.917,65
Cisalak	352,89	26,81	3,66	2.752,53
Kasomalang	266,10	15,01	3,37	3.235,92
Tanjungsiang	521,71	27,58	8,01	3.421,68
Cijambe	764,44	14,11	4,44	4.073,24
Cibogo	282,21	320,84	4,43	4.454,03
Subang	148,73	95,15	7,20	3.519,87
Kalijati	248,85	102,74	14,99	4.132,15
Dawuan	176,58	65,33	3,62	3.831,96
Cipeundeuy	139,66	83,72	35,47	4.746,94
Pabuaran	8,20	482,20	15,14	6.583,14
Patokbeusi	3,52	25,00	0,98	8.016,74
Purwadadi	123,47	23,66	6,33	4.863,24
Cikaum	2,08	2,16	2,49	3.374,27
Pagaden	17,83	605,79	4,96	4.510,23
Pagaden Barat	81,08	329,83	10,75	4.119,28
Cipunagara	53,29	38,13	18,48	6.158,66
Compreng	0,40	7,52	7,27	8.565,72
Binong	22,65	226,25	30,79	9.042,82
Tambakdahan	0,38	7,03	2,45	6.340,23
Ciasem	0,86	5,09	2,01	5.358,75
Pamanukan	1,88	85,46	15,19	7.434,00
Sukasari	2,79	3.278,69	4,28	11.400,02
Pusakanagara	0,01	1.558,75	0,38	8.286,57
Pusakajaya	0,55	4,76	17,49	7.202,56
Legonkulon	12,13	2.969,67	17,29	6.113,99
Blanakan	8,51	3.704,50	45,05	9.673,84
Kabupaten Subang	**3.874,02**	**14.115,82**	**325,99**	**162.665,30**

https://subangkab.bps.go.id

Tabel / ***Table*** **4.12**

Rata-Rata Luas Lahan yang Dikuasai Usaha Pertanian Perorangan Pengguna Lahan Pertanian Menurut Kecamatan Domisili Pengelola dan Jenis Lahan (m^2), 2023

Average Land Area Utilized by Individual Agricultural Holdings Utilizing Agricultural Land by Domicile District of Holders and Type of Land (m^2), 2023

Kecamatan *District*	Lahan Pertanian *Agricultural Land*			
	Sawah *Rice Field*	Bukan Sawah *Non-Rice Field*	Padang Rumput Sementara *Temporary Meadow*	Padang Rumput Permanen *Permanent Meadow*
(1)	(2)	(3)	(4)	(5)
Sagalaherang	1.941,51	69,52	0,99	1,81
Serangpanjang	1.373,85	44,11	0,53	0,51
Jalancagak	822,48	363,39	0,52	1,62
Ciater	1.369,87	326,08	5,36	7,69
Cisalak	1.584,00	252,16	4,96	-
Kasomalang	1.228,25	510,90	3,64	23,89
Tanjungsiang	1.448,44	986,94	26,02	8,67
Cijambe	2.153,68	550,15	2,65	6,80
Cibogo	3.734,91	60,49	-	-
Subang	2.594,33	194,83	0,65	0,06
Kalijati	2.231,86	268,40	1,59	4,03
Dawuan	2.507,31	204,69	4,53	2,57
Cipeundeuy	3.925,96	341,07	-	0,76
Pabuaran	5.964,09	57,39	1,48	-
Patokbeusi	7.942,41	33,64	-	-
Purwadadi	2.471,83	356,42	0,79	2,45
Cikaum	2.845,44	172,76	-	0,21
Pagaden	3.744,73	38,83	1,31	0,73
Pagaden Barat	3.438,62	18,06	0,25	2,23
Cipunagara	5.744,71	78,63	0,63	0,01
Compreng	7.877,35	40,11	-	0,23
Binong	8.761,09	22,13	0,39	1,38
Tambakdahan	6.302,99	6,28	-	-
Ciasem	5.350,85	8,07	0,02	0,18
Pamanukan	8.966,61	66,43	-	0,20
Sukasari	8.492,46	23,34	1,40	0,73
Pusakanagara	7.088,91	14,87	-	-
Pusakajaya	7.081,98	44,88	0,41	0,21
Legonkulon	3.498,23	19,90	-	-
Blanakan	6.740,92	0,97	-	-
Kabupaten Subang	**129.229,67**	**5.175,44**	**58,12**	**66,97**

https://subangkab.bps.go.id

Lanjutan Tabel/*Continued Table* 4.12

Kecamatan *District*	Lahan Pertanian *Agricultural Land*		
	Sementara Belum Ditanami Menunggu Penanaman *Temporary Fallow Land Awaiting Planting*	Tanaman Tahunan *Permanent Crops*	Kandang Ternak dan Bangunan Pertanian Lainnya *Livestock Pens and Other Agricultural Buildings*
(1)	(6)	(7)	(8)
Sagalaherang	11,89	820,35	25,28
Serangpanjang	8,76	756,59	17,34
Jalancagak	12,63	1.868,74	22,85
Ciater	40,32	864,06	20,86
Cisalak	7,36	520,03	14,80
Kasomalang	16,65	1.167,05	22,07
Tanjungsiang	26,89	354,86	22,33
Cijambe	44,68	517,89	21,58
Cibogo	5,41	151,21	10,73
Subang	7,95	457,53	19,12
Kalijati	17,13	1.234,68	21,58
Dawuan	23,52	832,43	20,95
Cipeundeuy	9,44	450,90	13,80
Pabuaran	1,19	77,58	8,26
Patokbeusi	0,04	33,07	6,51
Purwadadi	16,41	1.944,52	29,06
Cikaum	1,20	912,75	7,24
Pagaden	0,36	127,29	8,62
Pagaden Barat	0,89	266,45	15,19
Cipunagara	5,89	225,36	14,55
Compreng	-	786,35	8,32
Binong	0,39	34,44	18,26
Tambakdahan	0,02	215,74	11,98
Ciasem	0,01	27,97	8,34
Pamanukan	0,18	44,14	12,76
Sukasari	4,91	5,58	7,79
Pusakanagara	3,38	246,26	5,39
Pusakajaya	0,92	91,14	8,26
Legonkulon	0,06	11,73	8,86
Blanakan	0,03	8,45	9,60
Kabupaten Subang	**268,51**	**15.055,14**	**442,28**

https://subangkab.bps.go.id

Lanjutan Tabel/*Continued Table* 4.12

Kecamatan *District*	Lahan Pertanian *Agricultural Land*		Bukan Lahan Pertanian dan Bukan Tempat Tinggal *Non-Agricultural and Non-Residential Land*	Lahan Dikuasai *Land Utilized*
	Kegiatan Kehutanan Forestry Activities	Kegiatan Budi daya Perikanan *Aquaculture Activities*		
(1)	(9)	(10)	(11)	(12)
Sagalaherang	161,42	2,68	21,13	3.056,58
Serangpanjang	103,83	1,98	5,70	2.313,20
Jalancagak	93,76	2,90	3,13	3.192,02
Ciater	275,90	2,51	9,63	2.922,27
Cisalak	355,00	26,97	3,68	2.768,98
Kasomalang	268,00	15,11	3,39	3.258,95
Tanjungsiang	523,49	27,67	8,03	3.433,36
Cijambe	766,11	14,14	4,45	4.082,12
Cibogo	290,73	330,53	4,56	4.588,56
Subang	148,99	95,31	7,21	3.525,97
Kalijati	249,75	103,11	15,05	4.147,19
Dawuan	177,05	65,50	3,63	3.842,19
Cipeundeuy	147,56	88,45	37,48	5.015,43
Pabuaran	8,24	484,77	15,22	6.618,22
Patokbeusi	3,54	25,09	0,98	8.045,27
Purwadadi	126,40	24,23	6,48	4.978,57
Cikaum	2,43	2,52	2,91	3.947,46
Pagaden	18,02	612,06	5,01	4.556,96
Pagaden Barat	82,04	333,76	10,88	4.168,36
Cipunagara	53,47	38,26	18,55	6.180,06
Compreng	0,40	7,66	7,40	8.727,81
Binong	22,84	228,18	31,05	9.120,15
Tambakdahan	0,40	7,26	2,53	6.547,20
Ciasem	0,87	5,13	2,03	5.403,47
Pamanukan	2,33	105,96	18,83	9.217,44
Sukasari	2,94	3.449,18	4,50	11.992,83
Pusakanagara	0,02	1.705,04	0,42	9.064,28
Pusakajaya	0,55	4,79	17,60	7.250,76
Legonkulon	13,78	3.373,78	19,64	6.945,97
Blanakan	9,73	4.233,14	51,48	11.054,33
Kabupaten Subang	**3.909,59**	**15.417,67**	**342,58**	**169.965,96**

https://subangkab.bps.go.id

Tabel 4.13
Table

Rata-Rata Luas Lahan yang Dikuasai Usaha Pertanian Perorangan Pengguna Jenis Lahan Tertentu Menurut Kecamatan Domisili Pengelola dan Jenis Lahan (m^2), 2023
Average Land Area Utilized by Individual Agricultural Holdings Utilizing Particular Type of Land by Domicile District of Holders and Type of Land (m^2), 2023

Kecamatan *District*	Lahan Pertanian *Agricultural Land*			
	Sawah *Rice Field*	Bukan Sawah *Non-Rice Field*	Padang Rumput Sementara *Temporary Meadow*	Padang Rumput Permanen *Permanent Meadow*
(1)	(2)	(3)	(4)	(5)
Sagalaherang	2.448,47	1.746,01	867,50	6.350,00
Serangpanjang	1.717,43	1.614,64	467,00	900,00
Jalancagak	1.898,88	1.616,69	477,00	1.977,33
Ciater	2.132,72	1.643,83	1.355,60	1.618,83
Cisalak	2.113,31	1.940,18	2.008,67	-
Kasomalang	1.935,47	1.899,37	938,11	2.575,72
Tanjungsiang	1.832,78	2.732,14	1.369,82	1.007,72
Cijambe	2.696,27	2.025,68	1.121,85	1.495,92
Cibogo	4.653,62	1.439,80	-	-
Subang	3.753,44	1.841,01	468,00	32,00
Kalijati	3.585,59	2.799,09	1.251,14	433,78
Dawuan	3.217,56	1.924,36	3.152,00	1.790,29
Cipeundeuy	4.739,42	2.395,51	-	1.358,50
Pabuaran	7.519,30	2.485,44	7.500,00	-
Patokbeusi	10.468,95	4.626,70	-	-
Purwadadi	4.156,08	5.009,97	621,33	1.051,82
Cikaum	3.983,37	17.972,81	-	1.400,00
Pagaden	4.846,93	1.703,49	2.520,00	933,33
Pagaden Barat	4.728,71	808,43	840,00	787,63
Cipunagara	6.808,63	2.312,05	1.680,00	100,00
Compreng	9.437,94	2.119,48	-	1.000,00
Binong	10.865,20	1.956,78	1.400,00	5.000,00
Tambakdahan	12.708,83	683,46	30,00	-
Ciasem	9.122,99	252,82	51,75	220,75
Pamanukan	14.238,41	1.384,53	-	248,00
Sukasari	13.009,28	2.011,83	3.500,00	1.820,00
Pusakanagara	10.799,35	1.951,57	-	-
Pusakajaya	9.792,14	2.721,49	575,67	875,00
Legonkulon	8.856,83	1.584,56	-	-
Blanakan	12.606,86	173,12	-	-
Kabupaten Subang	**190.674,76**	**75.376,84**	**32.195,44**	**32.976,62**

https://subangkab.bps.go.id

Lanjutan Tabel/*Continued Table* 4.13

Kecamatan *District*	Lahan Pertanian *Agricultural Land*		
	Sementara Belum Ditanami Menunggu Penanaman *Temporary Fallow Land Awaiting Planting*	Tanaman Tahunan *Permanent Crops*	Kandang Ternak dan Bangunan Pertanian Lainnya *Livestock Pens and Other Agricultural Buildings*
(1)	(6)	(7)	(8)
Sagalaherang	1.019,80	2.061,72	124,30
Serangpanjang	1.619,63	1.463,21	139,11
Jalancagak	1.073,93	3.231,20	115,72
Ciater	1.757,05	1.664,45	72,15
Cisalak	1.430,00	1.818,98	98,87
Kasomalang	2.144,58	2.511,82	134,97
Tanjungsiang	1.793,99	1.194,34	98,66
Cijambe	2.118,69	2.130,83	106,54
Cibogo	3.285,00	895,43	52,51
Subang	2.083,55	3.073,65	69,83
Kalijati	2.477,63	2.732,91	118,74
Dawuan	1.684,53	1.969,84	164,04
Cipeundeuy	2.824,50	3.136,20	92,91
Pabuaran	1.511,00	611,31	27,63
Patokbeusi	280,00	534,34	29,18
Purwadadi	1.076,21	3.081,87	221,38
Cikaum	1.332,50	3.765,22	64,56
Pagaden	1.400,00	1.210,55	63,76
Pagaden Barat	664,00	749,24	52,10
Cipunagara	2.967,69	1.437,65	49,68
Compreng	-	5.997,59	68,61
Binong	470,00	730,06	89,32
Tambakdahan	29,00	1.829,05	26,88
Ciasem	29,50	173,67	29,15
Pamanukan	115,25	363,13	39,53
Sukasari	4.093,33	480,83	30,15
Pusakanagara	3.106,25	2.339,14	20,86
Pusakajaya	1.285,33	335,99	36,54
Legonkulon	55,33	56,67	31,44
Blanakan	70,50	185,29	39,60
Kabupaten Subang	**43.798,77**	**51.766,18**	**2.308,72**

https://subangkab.bps.go.id

Lanjutan Tabel/*Continued Table* 4.13

Kecamatan *District*	Lahan Pertanian *Agricultural Land*		Bukan Lahan Pertanian dan Bukan Tempat Tinggal *Non-Agricultural and Non-Residential Land*	Lahan Dikuasai *Land Utilized*
	Kegiatan Kehutanan Forestry Activities	Kegiatan Budi daya Perikanan *Aquaculture Activities*		
(1)	(9)	(10)	(11)	(12)
Sagalaherang	1.459,02	523,50	1.125,91	3.056,58
Serangpanjang	1.136,63	248,79	1.001,50	2.313,20
Jalancagak	1.776,59	365,79	109,99	3.192,02
Ciater	1.125,86	528,06	118,12	2.922,27
Cisalak	2.004,09	342,76	575,97	2.768,98
Kasomalang	1.459,98	593,81	785,60	3.258,95
Tanjungsiang	1.851,60	505,26	443,68	3.433,36
Cijambe	3.034,10	659,03	461,96	4.082,12
Cibogo	4.486,67	4.994,93	1.844,89	4.588,56
Subang	2.602,32	1.674,91	649,28	3.525,97
Kalijati	2.095,62	1.888,96	417,72	4.147,19
Dawuan	1.937,62	1.056,26	552,50	3.842,19
Cipeundeuy	3.209,70	1.984,14	4.803,96	5.015,43
Pabuaran	1.739,46	6.785,43	918,10	6.618,22
Patokbeusi	3.264,57	2.573,81	86,71	8.045,27
Purwadadi	1.740,44	1.412,54	273,14	4.978,57
Cikaum	851,05	493,97	1.384,79	3.947,46
Pagaden	1.656,26	3.444,87	148,82	4.556,96
Pagaden Barat	966,54	3.078,52	1.000,40	4.168,36
Cipunagara	1.227,39	1.824,01	1.098,76	6.180,06
Compreng	596,00	666,82	239,92	8.727,81
Binong	2.855,41	4.220,17	394,91	9.120,15
Tambakdahan	289,50	1.259,71	709,27	6.547,20
Ciasem	1.389,67	552,96	72,62	5.403,47
Pamanukan	233,16	3.231,80	495,83	9.217,44
Sukasari	1.469,60	20.828,39	662,18	11.992,83
Pusakanagara	7,38	20.892,45	773,50	9.064,28
Pusakajaya	330,00	294,79	1.116,05	7.250,76
Legonkulon	6.580,00	14.967,87	2.084,59	6.945,97
Blanakan	15.000,00	20.850,13	296,89	11.054,33
Kabupaten Subang	**68.376,23**	**122.744,44**	**24.647,56**	**169.965,96**

https://subangkab.bps.go.id

Tabel 4.14 **Luas Lahan yang Dikuasai Usaha Pertanian Perorangan Menurut Lokasi dan Jenis Lahan (m^2), 2023**

Table ***Land Area Utilized by Individual Agricultural Holdings by Location and Type of Land (m^2), 2023***

Kecamatan *District*	Lahan Pertanian *Agricultural Land*			
	Sawah *Rice Field*	Bukan Sawah *Non-Rice Field*	Padang Rumput Sementara *Temporary Meadow*	Padang Rumput Permanen *Permanent Meadow*
(1)	(2)	(3)	(4)	(5)
Sagalaherang	7.082.017,00	343.100,00	3.470,00	6.350,00
Serangpanjang	5.262.175,00	125.155,00	1.868,00	5.100,00
Jalancagak	2.891.665,00	1.367.057,00	1.908,00	5.932,00
Ciater	5.245.202,00	1.441.944,00	23.334,00	29.839,00
Cisalak	7.698.797,00	1.365.335,00	24.104,00	2.702,00
Kasomalang	5.667.683,00	2.315.712,00	49.374,00	111.372,00
Tanjungsiang	9.631.838,00	6.200.920,00	142.849,00	55.330,00
Cijambe	12.080.702,00	3.063.762,00	14.584,00	37.398,00
Cibogo	12.239.245,00	234.170,00	-	-
Subang	7.055.732,00	513.580,00	1.472,00	160,00
Kalijati	8.748.357,00	1.531.789,00	8.758,00	21.423,00
Dawuan	12.951.482,00	1.043.648,00	22.064,00	14.332,00
Cipeundeuy	14.240.693,00	1.403.728,00	-	4.397,00
Pabuaran	31.636.155,00	304.532,00	7.500,00	-
Patokbeusi	53.321.586,50	31.951,00	598,00	8.000,00
Purwadadi	9.770.768,00	1.869.450,00	3.130,00	11.570,00
Cikaum	20.760.504,00	1.159.970,00	-	1.400,00
Pagaden	16.983.400,00	259.187,00	5.040,00	2.800,00
Pagaden Barat	23.117.302,00	106.845,00	1.680,00	14.965,00
Cipunagara	45.031.774,00	603.551,00	5.040,00	100,00
Compreng	39.666.283,00	185.026,50	-	1.000,00
Binong	28.975.506,00	46.902,00	1.400,00	5.000,00
Tambakdahan	45.264.650,00	125.024,00	30,00	-
Ciasem	57.523.412,00	71.564,00	207,00	1.766,00
Pamanukan	16.048.154,00	153.624,00	-	496,00
Sukasari	22.850.945,00	58.343,00	3.500,00	1.820,00
Pusakanagara	25.669.514,00	54.644,00	-	875,00
Pusakajaya	30.308.732,00	196.233,00	1.727,00	-
Legonkulon	12.432.076,00	65.084,00	-	-
Blanakan	27.922.355,00	4.761,00	-	-
Kabupaten Subang	**618.078.704,50**	**26.246.591,50**	**323.637,00**	**344.127,00**

https://subangkab.bps.go.id

Lanjutan Tabel/*Continued Table* 4.14

Kecamatan *District*	Lahan Pertanian *Agricultural Land*		
	Sementara Belum Ditanami Menunggu Penanaman *Temporary Fallow Land Awaiting Planting*	Tanaman Tahunan *Permanent Crops*	Kandang Ternak dan Bangunan Pertanian Lainnya *Livestock Pens and Other Agricultural Buildings*
(1)	(6)	(7)	(8)
Sagalaherang	44.262,00	3.063.635,00	85.955,50
Serangpanjang	33.573,00	2.806.048,00	66.781,00
Jalancagak	83.379,00	6.967.535,00	77.856,00
Ciater	160.663,00	3.387.313,00	87.792,00
Cisalak	48.350,00	2.645.935,00	72.307,00
Kasomalang	74.993,00	4.985.914,00	95.813,00
Tanjungsiang	178.365,00	2.325.913,00	153.889,00
Cijambe	254.968,00	2.991.844,00	124.917,00
Cibogo	19.710,00	542.964,00	39.177,00
Subang	18.719,00	1.215.942,00	47.514,00
Kalijati	80.230,00	6.001.150,00	96.666,00
Dawuan	114.548,00	4.089.896,00	111.546,00
Cipeundeuy	33.894,00	1.614.883,00	49.557,00
Pabuaran	7.044,00	446.248,00	42.050,50
Patokbeusi	280,00	326.391,00	44.078,00
Purwadadi	84.807,00	9.677.812,00	154.182,18
Cikaum	14.295,00	6.375.661,00	78.211,00
Pagaden	1.400,00	527.125,00	33.619,00
Pagaden Barat	5.976,00	1.814.339,00	111.820,80
Cipunagara	47.483,00	1.792.021,00	111.177,00
Compreng	-	3.248.136,00	35.458,00
Binong	710,00	96.788,00	41.246,50
Tambakdahan	1.236,00	1.685.101,00	87.507,50
Ciasem	59,00	267.449,00	80.105,00
Pamanukan	461,00	82.515,00	32.196,25
Sukasari	12.280,00	58.094,00	19.330,00
Pusakanagara	12.425,00	879.767,00	19.547,00
Pusakajaya	3.856,00	480.595,00	34.496,00
Legonkulon	166,00	89.798,00	26.336,00
Blanakan	141,00	39.097,00	44.406,00
Kabupaten Subang	**1.338.273,00**	**70.525.909,00**	**2.105.537,23**

https://subangkab.bps.go.id

Lanjutan Tabel/*Continued Table* 4.14

Kecamatan *District*	Lahan Pertanian *Agricultural Land*		Bukan Lahan Pertanian dan Bukan Tempat Tinggal *Non-Agricultural and Non-Residential Land*	Lahan Dikuasai *Land Utilized*
	Kegiatan Kehutanan Forestry Activities	Kegiatan Budi daya Perikanan *Aquaculture Activities*		
(1)	(9)	(10)	(11)	(12)
Sagalaherang	580.435,00	16.443,00	75.925,00	11.301.592,50
Serangpanjang	389.060,00	6.866,00	25.856,00	8.722.482,00
Jalancagak	342.751,00	10.608,00	11.414,50	11.760.105,50
Ciater	1.044.873,00	13.336,00	38.207,00	11.472.503,00
Cisalak	1.726.421,00	145.339,00	17.618,00	13.746.908,00
Kasomalang	1.268.317,00	65.140,00	16.681,00	14.650.999,00
Tanjungsiang	3.377.704,00	192.340,00	54.187,00	22.313.335,00
Cijambe	4.214.639,00	88.113,00	25.477,00	22.896.404,00
Cibogo	1.075.612,00	1.001.427,00	16.980,00	15.169.285,00
Subang	383.302,00	208.427,00	22.577,00	9.467.425,00
Kalijati	1.256.363,00	563.253,00	78.917,00	18.386.906,00
Dawuan	911.546,00	313.469,00	17.272,00	19.589.803,00
Cipeundeuy	555.907,00	321.197,00	158.983,00	18.383.239,00
Pabuaran	54.647,00	2.471.127,00	60.560,00	35.029.863,50
Patokbeusi	24.252,00	143.582,00	7.096,00	53.907.814,50
Purwadadi	638.575,00	200.204,00	35.961,00	22.446.459,18
Cikaum	60.836,00	20.607,00	21.387,00	28.492.871,00
Pagaden	81.888,00	2.627.392,00	21.421,00	20.543.272,00
Pagaden Barat	524.140,00	2.298.333,00	46.829,00	28.042.229,80
Cipunagara	426.008,00	233.085,00	143.986,00	48.394.225,00
Compreng	1.788,00	103.868,00	34.379,00	43.275.938,50
Binong	87.761,00	809.299,00	143.810,00	30.208.422,50
Tambakdahan	30.895,00	12.398,00	19.141,00	47.225.982,50
Ciasem	8.338,00	34.263,00	19.963,00	58.007.126,00
Pamanukan	3.981,00	139.953,00	64.105,00	16.525.485,25
Sukasari	7.348,00	7.742.952,00	11.257,00	30.765.869,00
Pusakanagara	2.109,00	6.389.112,50	1.569,00	33.029.562,50
Pusakajaya	3.010,00	10.222,00	73.652,00	31.112.523,00
Legonkulon	39.480,00	10.625.972,00	57.264,00	23.336.176,00
Blanakan	45.000,00	19.576.268,00	238.018,00	47.870.046,00
Kabupaten Subang	**19.166.986,00**	**56.384.595,50**	**1.560.492,50**	**796.074.853,23**

https://subang.bps.go.id

Tabel 4.15
Table

Jumlah Rumah Tangga Usaha Pertanian Menurut Kecamatan dan Kelompok Luas Lahan Pertanian yang Dikuasai (rumah tangga), 2023
Number of Agricultural Households by District and Classification of Agricultural Land Area Utilized (households), 2023

Kecamatan *District*	Kelompok Luas Lahan Pertanian yang Dikuasai (Ha) *Classification of Agricultural Land Area Utilized (Ha)*				
	0	<0,1[1]	0,1-0,19	0,2-0,49	0,5-0,99
(1)	(2)	(3)	(4)	(5)	(6)
Sagalaherang	10	1.140	767	990	416
Serangpanjang	27	1.416	920	784	269
Jalancagak	1	1.329	811	957	340
Ciater	9	1.081	925	1.219	369
Cisalak	31	1.431	1.263	1.556	450
Kasomalang	34	1.255	1.075	1.512	560
Tanjungsiang	21	1.860	1.507	2.124	839
Cijambe	13	854	1.176	2.117	904
Cibogo	109	638	559	1.468	649
Subang	8	759	553	935	448
Kalijati	19	1.246	977	1.863	873
Dawuan	14	809	1.151	1.765	810
Cipeundeuy	204	528	524	1.282	791
Pabuaran	34	879	497	1.555	1.036
Patokbeusi	27	1.625	425	1.359	1.299
Purwadadi	112	1.042	681	1.625	871
Cikaum	1.130	1.302	1.587	2.610	753
Pagaden	45	570	567	1.611	731
Pagaden Barat	82	1.702	1.184	2.123	1.068
Cipunagara	28	1.297	1.237	2.646	1.523
Compreng	87	496	549	1.130	1.064
Binong	42	665	262	875	782
Tambakdahan	239	3.497	178	906	1.188
Ciasem	75	3.679	442	1.624	1.697
Pamanukan	604	938	146	299	376
Sukasari	132	554	143	376	425
Pusakanagara	347	1.065	241	694	661
Pusakajaya	31	1.150	473	805	851
Legonkulon	406	1.244	137	337	426
Blanakan	768	1.320	90	433	725
Kabupaten Subang	**4.689**	**37.371**	**21.047**	**39.580**	**23.194**

https://subangkab.bps.go.id

Lanjutan Tabel/*Continued Table* 4.15

Kecamatan *District*	Kelompok Luas Lahan Pertanian yang Dikuasai (Ha) *Classification of Agricultural Land Area Utilized (Ha)*			
	1-1,99	2-2,99	3-3,99	4-4,99
(1)	(7)	(8)	(9)	(10)
Sagalaherang	141	28	6	6
Serangpanjang	107	11	1	-
Jalancagak	144	33	20	4
Ciater	139	18	7	2
Cisalak	124	15	5	4
Kasomalang	187	20	10	3
Tanjungsiang	306	44	21	8
Cijambe	370	59	12	1
Cibogo	219	62	14	4
Subang	119	22	6	1
Kalijati	394	87	24	5
Dawuan	258	37	13	6
Cipeundeuy	342	68	29	9
Pabuaran	734	211	69	33
Patokbeusi	1.058	382	126	51
Purwadadi	333	83	33	22
Cikaum	224	52	32	61
Pagaden	261	60	12	12
Pagaden Barat	460	106	33	12
Cipunagara	855	232	95	48
Compreng	716	287	98	30
Binong	591	246	81	32
Tambakdahan	896	297	124	68
Ciasem	1.174	439	122	62
Pamanukan	372	138	75	48
Sukasari	451	274	104	65
Pusakanagara	491	274	95	52
Pusakajaya	550	177	53	44
Legonkulon	389	152	81	28
Blanakan	919	584	207	103
Kabupaten Subang	**13.324**	**4.498**	**1.608**	**824**

https://subangkab.bps.go.id

Lanjutan Tabel/*Continued Table* 4.15

Kecamatan *District*	Kelompok Luas Lahan Pertanian yang Dikuasai (Ha) *Classification of Agricultural Land Area Utilized (Ha)*			
	5-9,99	10-19,99	20-49,99	50-99
(1)	(11)	(12)	(13)	(14)
Sagalaherang	3	-	-	-
Serangpanjang	4	-	-	-
Jalancagak	6	5	1	-
Ciater	6	-	-	-
Cisalak	1	2	1	-
Kasomalang	4	4	-	-
Tanjungsiang	14	1	-	-
Cijambe	4	2	-	-
Cibogo	14	1	1	-
Subang	4	4	-	-
Kalijati	8	1	-	-
Dawuan	4	-	-	-
Cipeundeuy	7	3	-	-
Pabuaran	35	3	-	-
Patokbeusi	107	16	-	-
Purwadadi	23	4	1	-
Cikaum	22	11	-	-
Pagaden	9	-	-	-
Pagaden Barat	11	3	-	-
Cipunagara	56	10	3	-
Compreng	49	14	1	-
Binong	70	5	2	-
Tambakdahan	106	25	3	-
Ciasem	55	8	-	-
Pamanukan	67	16	-	-
Sukasari	97	9	-	-
Pusakanagara	77	19	3	-
Pusakajaya	47	10	3	-
Legonkulon	52	3	1	-
Blanakan	114	19	1	-
Kabupaten Subang	**1.076**	**198**	**21**	**-**

https://subangkab.bps.go.id

Lanjutan Tabel/*Continued Table* 4.15

Kecamatan *District*	Kelompok Luas Lahan Pertanian yang Dikuasai (Ha) *Classification of Agricultural Land Area Utilized (Ha)*			
	100-199	200-499	500-999	≥1.000
(1)	(15)	(16)	(17)	(18)
Sagalaherang	-	-	-	-
Serangpanjang	-	-	-	-
Jalancagak	-	-	-	-
Ciater	-	-	-	-
Cisalak	-	-	-	-
Kasomalang	-	-	-	-
Tanjungsiang	-	-	-	-
Cijambe	-	-	-	-
Cibogo	-	-	-	-
Subang	-	-	-	-
Kalijati	-	-	-	-
Dawuan	-	-	-	-
Cipeundeuy	-	-	-	-
Pabuaran	-	-	-	-
Patokbeusi	-	-	-	-
Purwadadi	-	-	-	-
Cikaum	-	-	-	-
Pagaden	-	-	-	-
Pagaden Barat	-	-	-	-
Cipunagara	-	-	-	-
Compreng	-	-	-	-
Binong	-	-	-	-
Tambakdahan	-	-	-	-
Ciasem	-	-	-	-
Pamanukan	-	-	-	-
Sukasari	-	-	-	-
Pusakanagara	-	-	-	-
Pusakajaya	-	-	-	-
Legonkulon	-	-	-	-
Blanakan	-	-	-	-
Kabupaten Subang	-	-	-	-

Catatan/*Note*: [1] Tidak termasuk 0/*Excluding 0*.

https://subangkab.bps.go.id

Tabel 4.16
Table

Jumlah Rumah Tangga Usaha Pertanian Menurut Kecamatan dan Kelompok Luas Lahan Sawah yang Dikuasai (rumah tangga), 2023
Number of Agricultural Households by District and Classification of Rice Field Area Utilized (households), 2023

Kecamatan *District*	Kelompok Luas Lahan Sawah yang Dikuasai (Ha) *Classification of Rice-field Area Utilized (Ha)*				
	0	<0,1[1]	0,1-0,19	0,2-0,49	0,5-0,99
(1)	(2)	(3)	(4)	(5)	(6)
Sagalaherang	730	856	737	872	247
Serangpanjang	728	1.345	725	550	151
Jalancagak	2.067	660	415	402	90
Ciater	1.352	711	818	702	166
Cisalak	1.244	1.187	1.122	1.054	237
Kasomalang	1.724	1.050	910	814	145
Tanjungsiang	1.424	2.267	1.436	1.334	232
Cijambe	1.119	828	1.375	1.670	421
Cibogo	823	119	575	1.444	556
Subang	873	175	505	856	360
Kalijati	2.085	338	912	1.474	513
Dawuan	1.078	464	1.130	1.547	514
Cipeundeuy	815	258	477	1.232	670
Pabuaran	1.071	85	488	1.496	959
Patokbeusi	1.581	109	418	1.349	1.293
Purwadadi	2.023	137	656	1.383	436
Cikaum	3.030	119	1.316	2.385	685
Pagaden	906	115	518	1.482	591
Pagaden Barat	1.904	352	1.125	2.049	894
Cipunagara	1.277	243	1.217	2.613	1.487
Compreng	817	40	501	1.089	985
Binong	732	81	246	840	755
Tambakdahan	3.911	18	149	851	1.124
Ciasem	3.765	47	414	1.612	1.687
Pamanukan	1.518	60	137	288	369
Sukasari	998	47	137	368	401
Pusakanagara	1.607	31	226	690	660
Pusakajaya	1.177	48	465	798	830
Legonkulon	2.124	74	102	280	320
Blanakan	2.810	18	83	423	734
Kabupaten Subang	**47.313**	**11.882**	**19.335**	**33.947**	**18.512**

https://subangkab.bps.go.id

Lanjutan Tabel/*Continued Table* 4.16

Kecamatan *District*	Kelompok Luas Lahan Sawah yang Dikuasai (Ha) *Classification of Rice-field Area Utilized (Ha)*			
	1-1,99	2-2,99	3-3,99	4-4,99
(1)	(7)	(8)	(9)	(10)
Sagalaherang	54	7	2	2
Serangpanjang	34	5	1	-
Jalancagak	14	2	1	-
Ciater	22	4	-	-
Cisalak	37	2	-	-
Kasomalang	16	2	1	1
Tanjungsiang	43	9	-	-
Cijambe	91	7	1	-
Cibogo	163	39	6	4
Subang	74	11	2	1
Kalijati	148	21	4	1
Dawuan	118	12	4	-
Cipeundeuy	264	44	16	4
Pabuaran	665	199	67	29
Patokbeusi	1.054	376	126	49
Purwadadi	147	32	6	4
Cikaum	168	40	22	8
Pagaden	193	47	11	9
Pagaden Barat	333	89	18	13
Cipunagara	788	214	89	45
Compreng	674	256	73	30
Binong	572	249	71	33
Tambakdahan	867	291	122	64
Ciasem	1.168	439	121	61
Pamanukan	367	138	73	50
Sukasari	344	168	61	37
Pusakanagara	450	205	60	32
Pusakajaya	553	175	46	44
Legonkulon	222	76	28	13
Blanakan	721	284	102	42
Kabupaten Subang	**10.364**	**3.443**	**1.134**	**576**

https://subangkab.bps.go.id

Lanjutan Tabel/*Continued Table* 4.16

Kecamatan *District*	Kelompok Luas Lahan Sawah yang Dikuasai (Ha) *Classification of Rice-field Area Utilized (Ha)*			
	5-9,99	10-19,99	20-49,99	50-99
(1)	(11)	(12)	(13)	(14)
Sagalaherang	-	-	-	-
Serangpanjang	-	-	-	-
Jalancagak	-	-	-	-
Ciater	-	-	-	-
Cisalak	-	-	-	-
Kasomalang	1	-	-	-
Tanjungsiang	-	-	-	-
Cijambe	-	-	-	-
Cibogo	9	-	-	-
Subang	2	-	-	-
Kalijati	1	-	-	-
Dawuan	-	-	-	-
Cipeundeuy	6	1	-	-
Pabuaran	25	2	-	-
Patokbeusi	104	16	-	-
Purwadadi	6	-	-	-
Cikaum	8	3	-	-
Pagaden	6	-	-	-
Pagaden Barat	5	2	-	-
Cipunagara	49	6	2	-
Compreng	44	11	1	-
Binong	68	5	1	-
Tambakdahan	105	22	3	-
Ciasem	55	8	-	-
Pamanukan	64	15	-	-
Sukasari	63	6	-	-
Pusakanagara	46	12	-	-
Pusakajaya	45	10	3	-
Legonkulon	17	-	-	-
Blanakan	59	7	-	-
Kabupaten Subang	**788**	**126**	**10**	**-**

https://subangkab.bps.go.id

Lanjutan Tabel/*Continued Table* 4.16

Kecamatan *District*	Kelompok Luas Lahan Sawah yang Dikuasai (Ha) *Classification of Rice-field Area Utilized (Ha)*			
	100-199	200-499	500-999	≥1.000
(1)	(15)	(16)	(17)	(18)
Sagalaherang	-	-	-	-
Serangpanjang	-	-	-	-
Jalancagak	-	-	-	-
Ciater	-	-	-	-
Cisalak	-	-	-	-
Kasomalang	-	-	-	-
Tanjungsiang	-	-	-	-
Cijambe	-	-	-	-
Cibogo	-	-	-	-
Subang	-	-	-	-
Kalijati	-	-	-	-
Dawuan	-	-	-	-
Cipeundeuy	-	-	-	-
Pabuaran	-	-	-	-
Patokbeusi	-	-	-	-
Purwadadi	-	-	-	-
Cikaum	-	-	-	-
Pagaden	-	-	-	-
Pagaden Barat	-	-	-	-
Cipunagara	-	-	-	-
Compreng	-	-	-	-
Binong	-	-	-	-
Tambakdahan	-	-	-	-
Ciasem	-	-	-	-
Pamanukan	-	-	-	-
Sukasari	-	-	-	-
Pusakanagara	-	-	-	-
Pusakajaya	-	-	-	-
Legonkulon	-	-	-	-
Blanakan	-	-	-	-
Kabupaten Subang	-	-	-	-

Catatan/*Note*: [1] Tidak termasuk 0/*Excluding 0*.

https://subangkab.bps.go.id

Tabel 4.17
Table

Jumlah Rumah Tangga Usaha Pertanian Menurut Kecamatan dan Kelompok Luas Lahan Selain Sawah yang Dikuasai (rumah tangga), 2023
Number of Agricultural Households by District and Classification of Land Area other Than Rice Field Utilized (households), 2023

Kecamatan *District*	Kelompok Luas Lahan Selain Sawah yang Dikuasai (Ha) Classification of Land Area other Than Rice Field Utilized (Ha)				
	0	<0,1[1]	0,1-0,19	0,2-0,49	0,5-0,99
(1)	(2)	(3)	(4)	(5)	(6)
Sagalaherang	1.350	1.239	376	362	118
Serangpanjang	1.361	1.336	404	310	70
Jalancagak	617	1.376	668	607	215
Ciater	737	1.575	671	555	139
Cisalak	1.956	1.498	667	563	137
Kasomalang	1.023	1.438	842	931	293
Tanjungsiang	1.862	2.070	994	1.179	430
Cijambe	1.894	1.241	844	962	346
Cibogo	2.075	1.107	140	249	93
Subang	1.373	1.003	170	203	72
Kalijati	1.635	1.650	664	941	400
Dawuan	1.860	1.362	689	669	190
Cipeundeuy	2.250	730	255	335	118
Pabuaran	2.804	1.790	105	186	117
Patokbeusi	4.614	1.769	23	36	24
Purwadadi	1.153	1.304	694	1.152	322
Cikaum	5.344	1.341	544	374	75
Pagaden	2.367	723	173	474	104
Pagaden Barat	2.447	3.175	463	486	156
Cipunagara	4.431	2.953	272	265	68
Compreng	3.315	685	172	142	101
Binong	2.580	878	52	91	32
Tambakdahan	3.449	3.807	52	102	72
Ciasem	4.954	4.324	51	29	14
Pamanukan	1.876	1.147	19	17	7
Sukasari	1.573	654	12	22	35
Pusakanagara	2.404	1.273	42	41	32
Pusakajaya	2.228	1.855	49	29	18
Legonkulon	1.282	1.340	42	81	135
Blanakan	3.026	1.370	16	21	18
Kabupaten Subang	**69.840**	**48.013**	**10.165**	**11.414**	**3.951**

https://subangkab.bps.go.id

Lanjutan Tabel/*Continued Table* 4.17

Kecamatan *District*	Kelompok Luas Lahan Selain Sawah yang Dikuasai (Ha) Classification of Land Area other Than Rice Field Utilized (Ha)			
	1-1,99	2-2,99	3-3,99	4-4,99
(1)	(7)	(8)	(9)	(10)
Sagalaherang	42	13	3	1
Serangpanjang	51	5	-	-
Jalancagak	108	27	18	4
Ciater	73	13	6	1
Cisalak	43	11	2	2
Kasomalang	105	15	8	3
Tanjungsiang	151	29	11	6
Cijambe	183	27	8	2
Cibogo	59	7	3	1
Subang	26	3	3	-
Kalijati	155	39	8	3
Dawuan	71	16	7	1
Cipeundeuy	76	16	3	2
Pabuaran	58	13	7	1
Patokbeusi	4	2	1	-
Purwadadi	131	29	16	12
Cikaum	15	8	8	54
Pagaden	27	5	5	-
Pagaden Barat	44	9	3	-
Cipunagara	22	8	4	1
Compreng	56	29	15	4
Binong	13	2	4	-
Tambakdahan	35	3	2	4
Ciasem	4	1	-	-
Pamanukan	7	1	1	2
Sukasari	117	115	42	26
Pusakanagara	63	73	37	20
Pusakajaya	10	3	2	-
Legonkulon	193	78	50	21
Blanakan	260	356	106	66
Kabupaten Subang	**2.202**	**956**	**383**	**237**

https://subangkab.bps.go.id

Lanjutan Tabel/*Continued Table* 4.17

Kecamatan *District*	Kelompok Luas Lahan Selain Sawah yang Dikuasai (Ha) Classification of Land Area other Than Rice Field Utilized (Ha)			
	5-9,99	10-19,99	20-49,99	50-99
(1)	(11)	(12)	(13)	(14)
Sagalaherang	3	-	-	-
Serangpanjang	2	-	-	-
Jalancagak	5	5	1	-
Ciater	5	-	-	-
Cisalak	1	2	1	-
Kasomalang	4	2	-	-
Tanjungsiang	12	1	-	-
Cijambe	4	1	-	-
Cibogo	3	1	-	-
Subang	2	4	-	-
Kalijati	2	-	-	-
Dawuan	2	-	-	-
Cipeundeuy	-	2	-	-
Pabuaran	4	1	-	-
Patokbeusi	2	-	-	-
Purwadadi	14	2	1	-
Cikaum	13	8	-	-
Pagaden	-	-	-	-
Pagaden Barat	1	-	-	-
Cipunagara	2	3	1	-
Compreng	2	-	-	-
Binong	-	-	1	-
Tambakdahan	1	-	-	-
Ciasem	-	-	-	-
Pamanukan	2	-	-	-
Sukasari	33	1	-	-
Pusakanagara	27	4	3	-
Pusakajaya	-	-	-	-
Legonkulon	31	2	1	-
Blanakan	38	6	-	-
Kabupaten Subang	**215**	**45**	**9**	**-**

https://subangkab.bps.go.id

Lanjutan Tabel/*Continued Table* 4.17

Kecamatan *District*	Kelompok Luas Lahan Selain Sawah yang Dikuasai (Ha) Classification of Land Area other Than Rice Field Utilized (Ha)			
	100-199	200-499	500-999	≥1.000
(1)	(15)	(16)	(17)	(18)
Sagalaherang	-	-	-	-
Serangpanjang	-	-	-	-
Jalancagak	-	-	-	-
Ciater	-	-	-	-
Cisalak	-	-	-	-
Kasomalang	-	-	-	-
Tanjungsiang	-	-	-	-
Cijambe	-	-	-	-
Cibogo	-	-	-	-
Subang	-	-	-	-
Kalijati	-	-	-	-
Dawuan	-	-	-	-
Cipeundeuy	-	-	-	-
Pabuaran	-	-	-	-
Patokbeusi	-	-	-	-
Purwadadi	-	-	-	-
Cikaum	-	-	-	-
Pagaden	-	-	-	-
Pagaden Barat	-	-	-	-
Cipunagara	-	-	-	-
Compreng	-	-	-	-
Binong	-	-	-	-
Tambakdahan	-	-	-	-
Ciasem	-	-	-	-
Pamanukan	-	-	-	-
Sukasari	-	-	-	-
Pusakanagara	-	-	-	-
Pusakajaya	-	-	-	-
Legonkulon	-	-	-	-
Blanakan	-	-	-	-
Kabupaten Subang	**-**	**-**	**-**	**-**

Catatan/*Note*: [1] Tidak termasuk 0/*Excluding 0*.

https://subangkab.bps.go.id

Tabel 4.18
Table

Jumlah Rumah Tangga Usaha Pertanian Menurut Kecamatan dan Kelompok Luas Lahan Tanaman Semusim Bukan Sawah yang Dikuasai, 2023
Number of Agricultural Households by District and Classification of non-Rice Field for Temporary Crops Area Utilized, 2023

Kecamatan *District*	Kelompok Luas Lahan Tanaman Semusim Bukan Sawah yang Dikuasai (Ha) *Classification of non-Rice Field for Temporary Crops Area Utilized (Ha)*				
	0	<0,1[1]	0,1-0,19	0,2-0,49	0,5-0,99
(1)	(2)	(3)	(4)	(5)	(6)
Sagalaherang	3.367	78	27	23	8
Serangpanjang	3.443	56	24	10	2
Jalancagak	2.829	511	142	109	38
Ciater	3.024	377	193	136	30
Cisalak	4.253	278	190	123	22
Kasomalang	3.419	553	331	276	67
Tanjungsiang	4.313	847	569	688	232
Cijambe	4.018	654	390	305	94
Cibogo	3.585	79	37	32	4
Subang	2.554	174	46	61	18
Kalijati	4.970	204	91	133	66
Dawuan	4.350	170	193	124	23
Cipeundeuy	3.276	171	110	159	43
Pabuaran	4.969	72	23	10	7
Patokbeusi	6.428	35	4	5	-
Purwadadi	4.494	97	62	133	19
Cikaum	7.720	21	10	4	1
Pagaden	3.791	31	29	24	2
Pagaden Barat	6.634	111	22	15	1
Cipunagara	7.757	132	61	53	15
Compreng	4.437	42	16	16	8
Binong	3.612	32	2	2	2
Tambakdahan	7.460	56	4	5	2
Ciasem	9.071	290	8	3	4
Pamanukan	2.959	99	7	8	5
Sukasari	2.601	25	-	3	-
Pusakanagara	3.991	9	11	6	1
Pusakajaya	4.126	29	20	11	4
Legonkulon	3.220	19	10	3	3
Blanakan	5.257	25	1	-	-
Kabupaten Subang	**135.928**	**5.277**	**2.633**	**2.480**	**721**

https://subangkab.bps.go.id

Lanjutan Tabel/*Continued Table* 4.18

Kecamatan *District*	Kelompok Luas Lahan Tanaman Semusim Bukan Sawah yang Dikuasai (Ha) *Classification of non-Rice Field for Temporary Crops Area Utilized (Ha)*			
	1-1,99	2-2,99	3-3,99	4-4,99
(1)	(7)	(8)	(9)	(10)
Sagalaherang	3	1	-	-
Serangpanjang	3	1	-	-
Jalancagak	14	6	1	1
Ciater	14	-	-	-
Cisalak	14	2	-	-
Kasomalang	15	2	-	1
Tanjungsiang	80	6	5	2
Cijambe	44	6	1	-
Cibogo	1	-	-	-
Subang	4	1	-	-
Kalijati	24	8	1	-
Dawuan	6	-	1	-
Cipeundeuy	25	3	-	-
Pabuaran	2	1	1	-
Patokbeusi	-	-	1	-
Purwadadi	5	2	3	8
Cikaum	1	1	3	21
Pagaden	1	-	-	-
Pagaden Barat	1	-	-	-
Cipunagara	7	3	1	-
Compreng	1	1	-	-
Binong	1	2	-	-
Tambakdahan	-	-	-	-
Ciasem	1	-	-	-
Pamanukan	-	-	-	-
Sukasari	-	-	-	1
Pusakanagara	1	-	-	-
Pusakajaya	2	1	1	-
Legonkulon	1	-	-	-
Blanakan	-	-	-	-
Kabupaten Subang	**271**	**47**	**19**	**34**

https://subangkab.bps.go.id

Lanjutan Tabel/*Continued Table* 4.18

Kecamatan *District*	Kelompok Luas Lahan Tanaman Semusim Bukan Sawah yang Dikuasai (Ha) *Classification of non-Rice Field for Temporary Crops Area Utilized (Ha)*			
	5-9,99	10-19,99	20-49,99	50-99
(1)	(11)	(12)	(13)	(14)
Sagalaherang	-	-	-	-
Serangpanjang	-	-	-	-
Jalancagak	-	-	-	-
Ciater	1	-	-	-
Cisalak	1	-	-	-
Kasomalang	-	-	-	-
Tanjungsiang	3	-	-	-
Cijambe	-	-	-	-
Cibogo	-	-	-	-
Subang	1	-	-	-
Kalijati	-	-	-	-
Dawuan	-	-	-	-
Cipeundeuy	-	-	-	-
Pabuaran	-	1	-	-
Patokbeusi	2	-	-	-
Purwadadi	7	-	-	-
Cikaum	2	-	-	-
Pagaden	-	-	-	-
Pagaden Barat	-	-	-	-
Cipunagara	1	-	-	-
Compreng	-	-	-	-
Binong	-	-	-	-
Tambakdahan	-	-	-	-
Ciasem	-	-	-	-
Pamanukan	1	-	-	-
Sukasari	-	-	-	-
Pusakanagara	-	-	-	-
Pusakajaya	-	-	-	-
Legonkulon	-	-	-	-
Blanakan	-	-	-	-
Kabupaten Subang	**19**	**1**	**-**	**-**

https://subangkab.bps.go.id

Lanjutan Tabel/*Continued Table* 4.18

Kecamatan *District*	Kelompok Luas Lahan Tanaman Semusim Bukan Sawah yang Dikuasai (Ha) *Classification of non-Rice Field for Temporary Crops Area Utilized (Ha)*			
	100-199	200-499	500-999	≥1.000
(1)	(15)	(16)	(17)	(18)
Sagalaherang	-	-	-	-
Serangpanjang	-	-	-	-
Jalancagak	-	-	-	-
Ciater	-	-	-	-
Cisalak	-	-	-	-
Kasomalang	-	-	-	-
Tanjungsiang	-	-	-	-
Cijambe	-	-	-	-
Cibogo	-	-	-	-
Subang	-	-	-	-
Kalijati	-	-	-	-
Dawuan	-	-	-	-
Cipeundeuy	-	-	-	-
Pabuaran	-	-	-	-
Patokbeusi	-	-	-	-
Purwadadi	-	-	-	-
Cikaum	-	-	-	-
Pagaden	-	-	-	-
Pagaden Barat	-	-	-	-
Cipunagara	-	-	-	-
Compreng	-	-	-	-
Binong	-	-	-	-
Tambakdahan	-	-	-	-
Ciasem	-	-	-	-
Pamanukan	-	-	-	-
Sukasari	-	-	-	-
Pusakanagara	-	-	-	-
Pusakajaya	-	-	-	-
Legonkulon	-	-	-	-
Blanakan	-	-	-	-
Kabupaten Subang	**-**	**-**	**-**	**-**

Catatan/*Note*: [1] Tidak termasuk 0/*Excluding 0*.

https://subangkab.bps.go.id

Tabel 4.19
Table

Jumlah Rumah Tangga Usaha Pertanian Menurut Kecamatan dan Kelompok Luas Lahan Padang Rumput Sementara yang Dikuasai (rumah tangga), 2023
Number of Agricultural Households by District and Classification of Temporary Meadow Area Utilized (households), 2023

Kecamatan *District*	Kelompok Luas Lahan Padang Rumput Sementara yang Dikuasai (Ha) *Classification of Temporary Meadow Area Utilized (Ha)*				
	0	<0,1[1]	0,1-0,19	0,2-0,49	0,5-0,99
(1)	(2)	(3)	(4)	(5)	(6)
Sagalaherang	3.503	3	-	1	-
Serangpanjang	3.535	3	1	-	-
Jalancagak	3.647	4	-	-	-
Ciater	3.760	10	1	4	-
Cisalak	4.871	5	4	2	1
Kasomalang	4.647	11	5	1	-
Tanjungsiang	6.617	78	31	12	6
Cijambe	5.499	6	4	3	-
Cibogo	3.738	-	-	-	-
Subang	2.855	3	1	-	-
Kalijati	5.490	5	-	2	-
Dawuan	4.860	2	-	4	1
Cipeundeuy	3.787	-	-	-	-
Pabuaran	5.085	-	-	-	1
Patokbeusi	6.475	-	-	-	-
Purwadadi	4.824	4	2	-	-
Cikaum	7.784	-	-	-	-
Pagaden	3.876	1	-	1	-
Pagaden Barat	6.782	1	1	-	-
Cipunagara	8.027	1	1	1	-
Compreng	4.521	-	-	-	-
Binong	3.652	-	1	-	-
Tambakdahan	7.526	1	-	-	-
Ciasem	9.373	4	-	-	-
Pamanukan	3.079	-	-	-	-
Sukasari	2.629	-	-	1	-
Pusakanagara	4.019	-	-	-	-
Pusakajaya	4.191	3	-	-	-
Legonkulon	3.256	-	-	-	-
Blanakan	5.283	-	-	-	-
Kabupaten Subang	**147.191**	**145**	**52**	**32**	**9**

https://subangkab.bps.go.id

Lanjutan Tabel/*Continued Table* 4.19

Kecamatan *District*	Kelompok Luas Lahan Padang Rumput Sementara yang Dikuasai (Ha) *Classification of non-Rice Field for Temporary Crops Area Utilized (Ha)*			
	1-1,99	2-2,99	3-3,99	4-4,99
(1)	(7)	(8)	(9)	(10)
Sagalaherang	-	-	-	-
Serangpanjang	-	-	-	-
Jalancagak	-	-	-	-
Ciater	-	-	-	-
Cisalak	-	-	-	-
Kasomalang	-	-	-	-
Tanjungsiang	1	-	-	-
Cijambe	-	-	-	-
Cibogo	-	-	-	-
Subang	-	-	-	-
Kalijati	-	-	-	-
Dawuan	-	-	-	-
Cipeundeuy	-	-	-	-
Pabuaran	-	-	-	-
Patokbeusi	-	-	-	-
Purwadadi	-	-	-	-
Cikaum	-	-	-	-
Pagaden	-	-	-	-
Pagaden Barat	-	-	-	-
Cipunagara	-	-	-	-
Compreng	-	-	-	-
Binong	-	-	-	-
Tambakdahan	-	-	-	-
Ciasem	-	-	-	-
Pamanukan	-	-	-	-
Sukasari	-	-	-	-
Pusakanagara	-	-	-	-
Pusakajaya	-	-	-	-
Legonkulon	-	-	-	-
Blanakan	-	-	-	-
Kabupaten Subang	**1**	**-**	**-**	**-**

https://subangkab.bps.go.id

Lanjutan Tabel/*Continued Table* 4.19

Kecamatan *District*	Kelompok Luas Lahan Padang Rumput Sementara yang Dikuasai (Ha) *Classification of non-Rice Field for Temporary Crops Area Utilized (Ha)*			
	5-9,99	10-19,99	20-49,99	50-99
(1)	(11)	(12)	(13)	(14)
Sagalaherang	-	-	-	-
Serangpanjang	-	-	-	-
Jalancagak	-	-	-	-
Ciater	-	-	-	-
Cisalak	-	-	-	-
Kasomalang	-	-	-	-
Tanjungsiang	-	-	-	-
Cijambe	-	-	-	-
Cibogo	-	-	-	-
Subang	-	-	-	-
Kalijati	-	-	-	-
Dawuan	-	-	-	-
Cipeundeuy	-	-	-	-
Pabuaran	-	-	-	-
Patokbeusi	-	-	-	-
Purwadadi	-	-	-	-
Cikaum	-	-	-	-
Pagaden	-	-	-	-
Pagaden Barat	-	-	-	-
Cipunagara	-	-	-	-
Compreng	-	-	-	-
Binong	-	-	-	-
Tambakdahan	-	-	-	-
Ciasem	-	-	-	-
Pamanukan	-	-	-	-
Sukasari	-	-	-	-
Pusakanagara	-	-	-	-
Pusakajaya	-	-	-	-
Legonkulon	-	-	-	-
Blanakan	-	-	-	-
Kabupaten Subang	-	-	-	-

https://subangkab.bps.go.id

Lanjutan Tabel/*Continued Table* 4.19

Kecamatan *District*	Kelompok Luas Lahan Padang Rumput Sementara yang Dikuasai (Ha) *Classification of non-Rice Field for Temporary Crops Area Utilized (Ha)*			
	100-199	200-499	500-999	≥1.000
(1)	(15)	(16)	(17)	(18)
Sagalaherang	-	-	-	-
Serangpanjang	-	-	-	-
Jalancagak	-	-	-	-
Ciater	-	-	-	-
Cisalak	-	-	-	-
Kasomalang	-	-	-	-
Tanjungsiang	-	-	-	-
Cijambe	-	-	-	-
Cibogo	-	-	-	-
Subang	-	-	-	-
Kalijati	-	-	-	-
Dawuan	-	-	-	-
Cipeundeuy	-	-	-	-
Pabuaran	-	-	-	-
Patokbeusi	-	-	-	-
Purwadadi	-	-	-	-
Cikaum	-	-	-	-
Pagaden	-	-	-	-
Pagaden Barat	-	-	-	-
Cipunagara	-	-	-	-
Compreng	-	-	-	-
Binong	-	-	-	-
Tambakdahan	-	-	-	-
Ciasem	-	-	-	-
Pamanukan	-	-	-	-
Sukasari	-	-	-	-
Pusakanagara	-	-	-	-
Pusakajaya	-	-	-	-
Legonkulon	-	-	-	-
Blanakan	-	-	-	-
Kabupaten Subang	**-**	**-**	**-**	**-**

Catatan/*Note*: [1] Tidak termasuk 0/*Excluding 0*.

https://subangkab.bps.go.id

Tabel 4.20 / ***Table***

Jumlah Rumah Tangga Usaha Pertanian Menurut Kecamatan dan Kelompok Luas Lahan Padang Rumput Permanen yang Dikuasai (rumah tangga), 2023
Number of Agricultural Households by District and Classification of Permanent Meadow Area Utilized (households), 2023

Kecamatan *District*	Kelompok Luas Lahan Padang Rumput Permanen yang Dikuasai (Ha) *Classification of Permanent Meadow Area Utilized (Ha)*				
	0	*<0,1*[1]	*0,1-0,19*	*0,2-0,49*	*0,5-0,99*
(1)	(2)	(3)	(4)	(5)	(6)
Sagalaherang	3.506	-	-	-	1
Serangpanjang	3.537	1	1	-	-
Jalancagak	3.648	2	-	-	1
Ciater	3.758	8	4	3	2
Cisalak	4.883	-	-	-	-
Kasomalang	4.621	18	10	10	3
Tanjungsiang	6.687	41	9	8	-
Cijambe	5.487	12	6	7	-
Cibogo	3.738	-	-	-	-
Subang	2.854	5	-	-	-
Kalijati	5.446	48	2	-	1
Dawuan	4.860	2	3	2	-
Cipeundeuy	3.785	-	2	-	-
Pabuaran	5.086	-	-	-	-
Patokbeusi	6.475	-	-	-	-
Purwadadi	4.819	7	1	3	-
Cikaum	7.783	-	1	-	-
Pagaden	3.875	2	1	-	-
Pagaden Barat	6.765	14	3	2	-
Cipunagara	8.029	1	-	-	-
Compreng	4.520	-	1	-	-
Binong	3.652	-	-	-	1
Tambakdahan	7.527	-	-	-	-
Ciasem	9.369	8	-	-	-
Pamanukan	3.077	2	-	-	-
Sukasari	2.629	-	1	-	-
Pusakanagara	4.019	-	-	-	-
Pusakajaya	4.193	1	-	-	-
Legonkulon	3.256	-	-	-	-
Blanakan	5.283	-	-	-	-
Kabupaten Subang	**147.167**	**172**	**45**	**35**	**9**

https://subangkab.bps.go.id

Lanjutan Tabel/*Continued Table* 4.20

Kecamatan *District*	Kelompok Luas Lahan Padang Rumput Permanen yang Dikuasai (Ha) *Classification of Permanent Meadow Area Utilized (Ha)*			
	1-1,99	*2-2,99*	*3-3,99*	*4-4,99*
(1)	(7)	(8)	(9)	(10)
Sagalaherang	-	-	-	-
Serangpanjang	-	-	-	-
Jalancagak	-	-	-	-
Ciater	-	-	-	-
Cisalak	-	-	-	-
Kasomalang	2	-	-	-
Tanjungsiang	-	-	-	-
Cijambe	-	-	-	-
Cibogo	-	-	-	-
Subang	-	-	-	-
Kalijati	-	-	-	-
Dawuan	-	-	-	-
Cipeundeuy	-	-	-	-
Pabuaran	-	-	-	-
Patokbeusi	-	-	-	-
Purwadadi	-	-	-	-
Cikaum	-	-	-	-
Pagaden	-	-	-	-
Pagaden Barat	-	-	-	-
Cipunagara	-	-	-	-
Compreng	-	-	-	-
Binong	-	-	-	-
Tambakdahan	-	-	-	-
Ciasem	-	-	-	-
Pamanukan	-	-	-	-
Sukasari	-	-	-	-
Pusakanagara	-	-	-	-
Pusakajaya	-	-	-	-
Legonkulon	-	-	-	-
Blanakan	-	-	-	-
Kabupaten Subang	**2**	**-**	**-**	**-**

https://subangkab.bps.go.id

Lanjutan Tabel/*Continued Table* 4.20

Kecamatan *District*	Kelompok Luas Lahan Padang Rumput Permanen yang Dikuasai (Ha) *Classification of Permanent Meadow Area Utilized (Ha)*			
	5-9,99	*10-19,99*	*20-49,99*	*50-99*
(1)	(11)	(12)	(13)	(14)
Sagalaherang	-	-	-	-
Serangpanjang	-	-	-	-
Jalancagak	-	-	-	-
Ciater	-	-	-	-
Cisalak	-	-	-	-
Kasomalang	-	-	-	-
Tanjungsiang	-	-	-	-
Cijambe	-	-	-	-
Cibogo	-	-	-	-
Subang	-	-	-	-
Kalijati	-	-	-	-
Dawuan	-	-	-	-
Cipeundeuy	-	-	-	-
Pabuaran	-	-	-	-
Patokbeusi	-	-	-	-
Purwadadi	-	-	-	-
Cikaum	-	-	-	-
Pagaden	-	-	-	-
Pagaden Barat	-	-	-	-
Cipunagara	-	-	-	-
Compreng	-	-	-	-
Binong	-	-	-	-
Tambakdahan	-	-	-	-
Ciasem	-	-	-	-
Pamanukan	-	-	-	-
Sukasari	-	-	-	-
Pusakanagara	-	-	-	-
Pusakajaya	-	-	-	-
Legonkulon	-	-	-	-
Blanakan	-	-	-	-
Kabupaten Subang	-	-	-	-

https://subangkab.bps.go.id

Lanjutan Tabel/*Continued Table* 4.20

Kecamatan *District*	Kelompok Luas Lahan Padang Rumput Permanen yang Dikuasai (Ha) *Classification of Permanent Meadow Area Utilized (Ha)*			
	100-199	*200-499*	*500-999*	*≥1000*
(1)	(15)	(16)	(17)	(18)
Sagalaherang	-	-	-	-
Serangpanjang	-	-	-	-
Jalancagak	-	-	-	-
Ciater	-	-	-	-
Cisalak	-	-	-	-
Kasomalang	-	-	-	-
Tanjungsiang	-	-	-	-
Cijambe	-	-	-	-
Cibogo	-	-	-	-
Subang	-	-	-	-
Kalijati	-	-	-	-
Dawuan	-	-	-	-
Cipeundeuy	-	-	-	-
Pabuaran	-	-	-	-
Patokbeusi	-	-	-	-
Purwadadi	-	-	-	-
Cikaum	-	-	-	-
Pagaden	-	-	-	-
Pagaden Barat	-	-	-	-
Cipunagara	-	-	-	-
Compreng	-	-	-	-
Binong	-	-	-	-
Tambakdahan	-	-	-	-
Ciasem	-	-	-	-
Pamanukan	-	-	-	-
Sukasari	-	-	-	-
Pusakanagara	-	-	-	-
Pusakajaya	-	-	-	-
Legonkulon	-	-	-	-
Blanakan	-	-	-	-
Kabupaten Subang	**-**	**-**	**-**	**-**

https://subangkab.bps.go.id

Catatan/*Note*: [1] Tidak termasuk 0/*Excluding 0*.

Tabel 4.21
Table

Jumlah Rumah Tangga Usaha Pertanian Menurut Kecamatan dan Kelompok Luas Lahan Sementara Belum Ditanami Menunggu Penanaman yang Dikuasai (rumah tangga), 2023
Number of Agricultural Households by District and Classification of Temporary Fallow Land Awaiting Planting Utilized (households), 2023

Kecamatan *District*	Kelompok Luas Lahan Sementara Belum Ditanami Menunggu Penanaman yang Dikuasai (Ha) *Classification of Temporary Fallow Land Awaiting Planting Utilized (Ha)*				
	0	*<0,1*[1]	*0,1-0,19*	*0,2-0,49*	*0,5-0,99*
(1)	(2)	(3)	(4)	(5)	(6)
Sagalaherang	3.466	29	6	6	-
Serangpanjang	3.520	8	8	1	2
Jalancagak	3.608	32	4	6	1
Ciater	3.688	45	25	11	5
Cisalak	4.858	13	9	2	-
Kasomalang	4.628	14	8	10	4
Tanjungsiang	6.644	54	25	13	7
Cijambe	5.396	37	38	29	8
Cibogo	3.732	1	-	4	1
Subang	2.848	5	1	4	1
Kalijati	5.459	6	14	12	6
Dawuan	4.799	30	18	18	2
Cipeundeuy	3.775	2	7	-	3
Pabuaran	5.082	2	-	2	-
Patokbeusi	6.474	1	-	-	-
Purwadadi	4.758	50	11	7	3
Cikaum	7.778	3	2	1	-
Pagaden	3.877	-	1	-	-
Pagaden Barat	6.775	6	3	-	-
Cipunagara	8.014	4	6	4	-
Compreng	4.521	-	-	-	-
Binong	3.650	3	-	-	-
Tambakdahan	7.523	4	-	-	-
Ciasem	9.375	2	-	-	-
Pamanukan	3.075	4	-	-	-
Sukasari	2.627	-	1	1	1
Pusakanagara	4.015	2	1	-	-
Pusakajaya	4.191	2	-	1	-
Legonkulon	3.253	3	-	-	-
Blanakan	5.281	2	-	-	-
Kabupaten Subang	**146.690**	**364**	**188**	**132**	**44**

https://subangkab.bps.go.id

Lanjutan Tabel/*Continued Table* 4.21

Kecamatan *District*	Kelompok Luas Lahan Sementara Belum Ditanami Menunggu Penanaman yang Dikuasai (Ha) *Classification of Temporary Fallow Land Awaiting Planting Utilized (Ha)*			
	1-1,99	*2-2,99*	*3-3,99*	*4-4,99*
(1)	(7)	(8)	(9)	(10)
Sagalaherang	-	-	-	-
Serangpanjang	-	-	-	-
Jalancagak	-	-	-	-
Ciater	-	-	1	-
Cisalak	1	-	-	-
Kasomalang	-	-	-	-
Tanjungsiang	2	-	-	-
Cijambe	4	-	-	-
Cibogo	-	-	-	-
Subang	-	-	-	-
Kalijati	-	-	-	-
Dawuan	-	-	-	-
Cipeundeuy	-	-	-	-
Pabuaran	-	-	-	-
Patokbeusi	-	-	-	-
Purwadadi	1	-	-	-
Cikaum	-	-	-	-
Pagaden	-	-	-	-
Pagaden Barat	-	-	-	-
Cipunagara	2	-	-	-
Compreng	-	-	-	-
Binong	-	-	-	-
Tambakdahan	-	-	-	-
Ciasem	-	-	-	-
Pamanukan	-	-	-	-
Sukasari	-	-	-	-
Pusakanagara	1	-	-	-
Pusakajaya	-	-	-	-
Legonkulon	-	-	-	-
Blanakan	-	-	-	-
Kabupaten Subang	**11**	**-**	**1**	**-**

https://subangkab.bps.go.id

Lanjutan Tabel/*Continued Table* 4.21

Kecamatan *District*	Kelompok Luas Lahan Sementara Belum Ditanami Menunggu Penanaman yang Dikuasai (Ha) *Classification of Temporary Fallow Land Awaiting Planting Utilized (Ha)*			
	5-9,99	*10-19,99*	*20-49,99*	*50-99*
(1)	(11)	(12)	(13)	(14)
Sagalaherang	-	-	-	-
Serangpanjang	-	-	-	-
Jalancagak	-	-	-	-
Ciater	-	-	-	-
Cisalak	-	-	-	-
Kasomalang	-	-	-	-
Tanjungsiang	-	-	-	-
Cijambe	-	-	-	-
Cibogo	-	-	-	-
Subang	-	-	-	-
Kalijati	-	-	-	-
Dawuan	-	-	-	-
Cipeundeuy	-	-	-	-
Pabuaran	-	-	-	-
Patokbeusi	-	-	-	-
Purwadadi	-	-	-	-
Cikaum	-	-	-	-
Pagaden	-	-	-	-
Pagaden Barat	-	-	-	-
Cipunagara	-	-	-	-
Compreng	-	-	-	-
Binong	-	-	-	-
Tambakdahan	-	-	-	-
Ciasem	-	-	-	-
Pamanukan	-	-	-	-
Sukasari	-	-	-	-
Pusakanagara	-	-	-	-
Pusakajaya	-	-	-	-
Legonkulon	-	-	-	-
Blanakan	-	-	-	-
Kabupaten Subang	-	-	-	-

https://subangkab.bps.go.id

Lanjutan Tabel/*Continued Table* 4.21

Kecamatan *District*	Kelompok Luas Lahan Sementara Belum Ditanami Menunggu Penanaman yang Dikuasai (Ha) *Classification of Temporary Fallow Land Awaiting Planting Utilized (Ha)*			
	100-199	*200-499*	*500-999*	*≥1000*
(1)	(15)	(16)	(17)	(18)
Sagalaherang	-	-	-	-
Serangpanjang	-	-	-	-
Jalancagak	-	-	-	-
Ciater	-	-	-	-
Cisalak	-	-	-	-
Kasomalang	-	-	-	-
Tanjungsiang	-	-	-	-
Cijambe	-	-	-	-
Cibogo	-	-	-	-
Subang	-	-	-	-
Kalijati	-	-	-	-
Dawuan	-	-	-	-
Cipeundeuy	-	-	-	-
Pabuaran	-	-	-	-
Patokbeusi	-	-	-	-
Purwadadi	-	-	-	-
Cikaum	-	-	-	-
Pagaden	-	-	-	-
Pagaden Barat	-	-	-	-
Cipunagara	-	-	-	-
Compreng	-	-	-	-
Binong	-	-	-	-
Tambakdahan	-	-	-	-
Ciasem	-	-	-	-
Pamanukan	-	-	-	-
Sukasari	-	-	-	-
Pusakanagara	-	-	-	-
Pusakajaya	-	-	-	-
Legonkulon	-	-	-	-
Blanakan	-	-	-	-
Kabupaten Subang	**-**	**-**	**-**	**-**

Catatan/*Note*: [1] Tidak termasuk 0/*Excluding 0.*

https://subangkab.bps.go.id

Tabel 4.22
Table

Jumlah Rumah Tangga Usaha Pertanian Menurut Kecamatan dan Kelompok Luas Lahan Tanaman Tahunan yang Dikuasai (rumah tangga), 2023
Number of Agricultural Households by District and Classification of Permanent Crops Land Utilized (households), 2023

Kecamatan *District*	Kelompok Luas Lahan Tanaman Tahunan yang Dikuasai (Ha) *Classification of Permanent Crops Land Utilized (Ha)*				
	0	*<0,1*[1]	*0,1-0,19*	*0,2-0,49*	*0,5-0,99*
(1)	(2)	(3)	(4)	(5)	(6)
Sagalaherang	2.112	711	280	274	83
Serangpanjang	1.723	1.087	375	263	53
Jalancagak	1.536	782	536	503	164
Ciater	1.810	1.163	401	274	79
Cisalak	3.495	735	345	240	51
Kasomalang	2.511	875	524	514	156
Tanjungsiang	4.744	1.443	309	180	46
Cijambe	4.175	586	347	269	81
Cibogo	3.123	519	54	24	10
Subang	2.430	216	90	74	32
Kalijati	3.016	900	555	656	251
Dawuan	2.812	1.001	458	429	113
Cipeundeuy	3.271	216	85	120	53
Pabuaran	4.443	534	54	45	7
Patokbeusi	6.075	354	15	19	10
Purwadadi	1.852	899	684	988	264
Cikaum	6.170	576	526	364	73
Pagaden	3.472	287	51	51	10
Pagaden Barat	4.396	1.923	234	182	36
Cipunagara	6.767	977	137	112	19
Compreng	3.939	113	152	122	93
Binong	3.482	132	20	15	2
Tambakdahan	6.667	614	41	95	69
Ciasem	7.838	1.469	40	22	7
Pamanukan	2.775	288	7	6	1
Sukasari	2.601	25	2	1	1
Pusakanagara	3.632	281	28	25	21
Pusakajaya	3.060	1.071	24	15	15
Legonkulon	2.663	585	5	1	-
Blanakan	5.072	207	-	2	1
Kabupaten Subang	**111.662**	**20.569**	**6.379**	**5.885**	**1.801**

https://subangkab.bps.go.id

Lanjutan Tabel/*Continued Table* 4.22

Kecamatan *District*	Kelompok Luas Lahan Tanaman Tahunan yang Dikuasai (Ha) *Classification of Permanent Crops Land Utilized (Ha)*			
	1-1,99	*2-2,99*	*3-3,99*	*4-4,99*
(1)	(7)	(8)	(9)	(10)
Sagalaherang	30	11	4	1
Serangpanjang	34	2	-	-
Jalancagak	85	16	18	3
Ciater	34	6	4	2
Cisalak	10	3	1	1
Kasomalang	61	13	4	2
Tanjungsiang	16	2	1	2
Cijambe	40	11	2	1
Cibogo	4	1	-	1
Subang	10	-	3	-
Kalijati	89	22	5	2
Dawuan	35	13	4	1
Cipeundeuy	29	8	1	2
Pabuaran	2	-	1	-
Patokbeusi	1	1	-	-
Purwadadi	97	26	6	5
Cikaum	11	7	5	33
Pagaden	2	1	4	-
Pagaden Barat	8	4	1	-
Cipunagara	6	3	3	1
Compreng	53	28	15	4
Binong	2	-	-	-
Tambakdahan	32	3	1	4
Ciasem	1	-	-	-
Pamanukan	1	1	-	-
Sukasari	-	-	-	-
Pusakanagara	22	3	4	2
Pusakajaya	6	2	1	-
Legonkulon	2	-	-	-
Blanakan	-	1	-	-
Kabupaten Subang	**723**	**188**	**88**	**67**

https://subangkab.bps.go.id

Lanjutan Tabel/*Continued Table* 4.22

Kecamatan *District*	Kelompok Luas Lahan Tanaman Tahunan yang Dikuasai (Ha) *Classification of Permanent Crops Land Utilized (Ha)*			
	5-9,99	*10-19,99*	*20-49,99*	*50-99*
(1)	(11)	(12)	(13)	(14)
Sagalaherang	1	-	-	-
Serangpanjang	2	-	-	-
Jalancagak	3	4	1	-
Ciater	2	-	-	-
Cisalak	-	1	1	-
Kasomalang	2	2	-	-
Tanjungsiang	1	1	-	-
Cijambe	-	-	-	-
Cibogo	1	1	-	-
Subang	1	3	-	-
Kalijati	1	-	-	-
Dawuan	1	-	-	-
Cipeundeuy	1	1	-	-
Pabuaran	-	-	-	-
Patokbeusi	-	-	-	-
Purwadadi	6	3	-	-
Cikaum	11	8	-	-
Pagaden	-	-	-	-
Pagaden Barat	-	-	-	-
Cipunagara	1	3	1	-
Compreng	2	-	-	-
Binong	-	-	-	-
Tambakdahan	1	-	-	-
Ciasem	-	-	-	-
Pamanukan	-	-	-	-
Sukasari	-	-	-	-
Pusakanagara	1	-	-	-
Pusakajaya	-	-	-	-
Legonkulon	-	-	-	-
Blanakan	-	-	-	-
Kabupaten Subang	**38**	**27**	**3**	**-**

https://subangkab.bps.go.id

Lanjutan Tabel/*Continued Table* 4.22

Kecamatan *District*	Kelompok Luas Lahan Tanaman Tahunan yang Dikuasai (Ha) *Classification of Permanent Crops Land Utilized (Ha)*			
	100-199	*200-499*	*500-999*	*≥1000*
(1)	(15)	(16)	(17)	(18)
Sagalaherang	-	-	-	-
Serangpanjang	-	-	-	-
Jalancagak	-	-	-	-
Ciater	-	-	-	-
Cisalak	-	-	-	-
Kasomalang	-	-	-	-
Tanjungsiang	-	-	-	-
Cijambe	-	-	-	-
Cibogo	-	-	-	-
Subang	-	-	-	-
Kalijati	-	-	-	-
Dawuan	-	-	-	-
Cipeundeuy	-	-	-	-
Pabuaran	-	-	-	-
Patokbeusi	-	-	-	-
Purwadadi	-	-	-	-
Cikaum	-	-	-	-
Pagaden	-	-	-	-
Pagaden Barat	-	-	-	-
Cipunagara	-	-	-	-
Compreng	-	-	-	-
Binong	-	-	-	-
Tambakdahan	-	-	-	-
Ciasem	-	-	-	-
Pamanukan	-	-	-	-
Sukasari	-	-	-	-
Pusakanagara	-	-	-	-
Pusakajaya	-	-	-	-
Legonkulon	-	-	-	-
Blanakan	-	-	-	-
Kabupaten Subang	**-**	**-**	**-**	**-**

Catatan/*Note*: [1] Tidak termasuk 0/*Excluding 0.*

https://subangkab.bps.go.id

Tabel 4.23
Table

Jumlah Rumah Tangga Usaha Pertanian Menurut Kecamatan dan Kelompok Luas Lahan Kandang Ternak dan Bangunan Pertanian Lainnya yang Dikuasai (rumah tangga), 2023
Number of Agricultural Households by District and Classification of Livestock Pens and Other Agricultural Buildings Land Utilized (households), 2023

Kecamatan *District*	Kelompok Luas Lahan Kandang Ternak dan Bangunan Pertanian Lainnya yang Dikuasai (Ha) *Classification of Livestock Pens and Other Agricultural Buildings Land Utilized (Ha)*				
	0	*<0,1*[1]	*0,1-0,19*	*0,2-0,49*	*0,5-0,99*
(1)	(2)	(3)	(4)	(5)	(6)
Sagalaherang	2.793	693	11	7	3
Serangpanjang	3.101	427	5	4	1
Jalancagak	2.932	703	5	7	3
Ciater	2.680	1.085	5	3	2
Cisalak	4.156	717	7	2	-
Kasomalang	3.907	736	11	8	1
Tanjungsiang	5.221	1.501	16	3	2
Cijambe	4.398	1.087	16	9	2
Cibogo	2.997	735	5	-	1
Subang	2.071	781	3	3	1
Kalijati	4.498	975	15	7	2
Dawuan	4.246	597	14	10	-
Cipeundeuy	3.254	519	8	6	-
Pabuaran	3.571	1.511	1	2	1
Patokbeusi	5.035	1.435	2	2	1
Purwadadi	4.210	597	7	7	8
Cikaum	7.038	736	6	2	2
Pagaden	3.356	519	2	-	1
Pagaden Barat	4.828	1.943	7	4	1
Cipunagara	5.671	2.342	8	6	1
Compreng	3.983	533	1	2	2
Binong	2.913	735	3	-	1
Tambakdahan	4.279	3.241	4	1	-
Ciasem	6.645	2.726	1	4	1
Pamanukan	2.273	804	1	1	-
Sukasari	1.984	644	2	-	-
Pusakanagara	3.070	948	1	-	-
Pusakajaya	3.249	940	3	2	-
Legonkulon	2.448	804	3	-	1
Blanakan	4.162	1.119	-	-	-
Kabupaten Subang	**114.969**	**32.133**	**173**	**102**	**38**

https://subangkab.bps.go.id

Lanjutan Tabel/*Continued Table* 4.23

Kecamatan *District*	Kelompok Luas Lahan Kandang Ternak dan Bangunan Pertanian Lainnya yang Dikuasai (Ha) *Classification of Livestock Pens and Other Agricultural Buildings Land Utilized (Ha)*			
	1-1,99	*2-2,99*	*3-3,99*	*4-4,99*
(1)	(7)	(8)	(9)	(10)
Sagalaherang	-	-	-	-
Serangpanjang	1	-	-	-
Jalancagak	1	-	-	-
Ciater	-	-	-	-
Cisalak	1	-	-	-
Kasomalang	1	-	-	-
Tanjungsiang	2	-	-	-
Cijambe	-	-	-	-
Cibogo	-	-	-	-
Subang	-	-	-	-
Kalijati	-	-	-	-
Dawuan	-	-	-	-
Cipeundeuy	-	-	-	-
Pabuaran	-	-	-	-
Patokbeusi	-	-	-	-
Purwadadi	1	-	-	-
Cikaum	-	-	-	-
Pagaden	-	-	-	-
Pagaden Barat	1	-	-	-
Cipunagara	2	-	-	-
Compreng	-	-	-	-
Binong	-	1	-	-
Tambakdahan	2	-	-	-
Ciasem	-	-	-	-
Pamanukan	-	-	-	-
Sukasari	-	-	-	-
Pusakanagara	-	-	-	-
Pusakajaya	-	-	-	-
Legonkulon	-	-	-	-
Blanakan	2	-	-	-
Kabupaten Subang	**14**	**1**	**-**	**-**

https://subangkab.bps.go.id

Lanjutan Tabel/*Continued Table* 4.23

Kecamatan *District*	Kelompok Luas Lahan Kandang Ternak dan Bangunan Pertanian Lainnya yang Dikuasai (Ha) *Classification of Livestock Pens and Other Agricultural Buildings Land Utilized (Ha)*			
	5-9,99	*10-19,99*	*20-49,99*	*50-99*
(1)	(11)	(12)	(13)	(14)
Sagalaherang	-	-	-	-
Serangpanjang	-	-	-	-
Jalancagak	-	-	-	-
Ciater	-	-	-	-
Cisalak	-	-	-	-
Kasomalang	-	-	-	-
Tanjungsiang	-	-	-	-
Cijambe	-	-	-	-
Cibogo	-	-	-	-
Subang	-	-	-	-
Kalijati	-	-	-	-
Dawuan	-	-	-	-
Cipeundeuy	-	-	-	-
Pabuaran	-	-	-	-
Patokbeusi	-	-	-	-
Purwadadi	-	-	-	-
Cikaum	-	-	-	-
Pagaden	-	-	-	-
Pagaden Barat	-	-	-	-
Cipunagara	-	-	-	-
Compreng	-	-	-	-
Binong	-	-	-	-
Tambakdahan	-	-	-	-
Ciasem	-	-	-	-
Pamanukan	-	-	-	-
Sukasari	-	-	-	-
Pusakanagara	-	-	-	-
Pusakajaya	-	-	-	-
Legonkulon	-	-	-	-
Blanakan	-	-	-	-
Kabupaten Subang	-	-	-	-

https://subangkab.bps.go.id

Lanjutan Tabel/*Continued Table* 4.23

Kecamatan *District*	Kelompok Luas Lahan Kandang Ternak dan Bangunan Pertanian Lainnya yang Dikuasai (Ha) *Classification of Livestock Pens and Other Agricultural Buildings Land Utilized (Ha)*			
	100-199	*200-499*	*500-999*	*≥1000*
(1)	(15)	(16)	(17)	(18)
Sagalaherang	-	-	-	-
Serangpanjang	-	-	-	-
Jalancagak	-	-	-	-
Ciater	-	-	-	-
Cisalak	-	-	-	-
Kasomalang	-	-	-	-
Tanjungsiang	-	-	-	-
Cijambe	-	-	-	-
Cibogo	-	-	-	-
Subang	-	-	-	-
Kalijati	-	-	-	-
Dawuan	-	-	-	-
Cipeundeuy	-	-	-	-
Pabuaran	-	-	-	-
Patokbeusi	-	-	-	-
Purwadadi	-	-	-	-
Cikaum	-	-	-	-
Pagaden	-	-	-	-
Pagaden Barat	-	-	-	-
Cipunagara	-	-	-	-
Compreng	-	-	-	-
Binong	-	-	-	-
Tambakdahan	-	-	-	-
Ciasem	-	-	-	-
Pamanukan	-	-	-	-
Sukasari	-	-	-	-
Pusakanagara	-	-	-	-
Pusakajaya	-	-	-	-
Legonkulon	-	-	-	-
Blanakan	-	-	-	-
Kabupaten Subang	**-**	**-**	**-**	**-**

Catatan/*Note*: [1] Tidak termasuk 0/*Excluding 0*.

https://subangkab.bps.go.id

Tabel 4.24
Table

Jumlah Rumah Tangga Usaha Pertanian Menurut Kecamatan dan Kelompok Luas Lahan Kehutanan yang Dikuasai (rumah tangga), 2023
Number of Agricultural Households by District and Classfication of Forestry Activities Land Utilized (households), 2023

Kecamatan *District*	Kelompok Luas Lahan Kehutanan yang Dikuasai (Ha) *Classification of Forestry Activities Land Utilized (Ha)*				
	0	*<0,1*[1]	*0,1-0,19*	*0,2-0,49*	*0,5-0,99*
(1)	(2)	(3)	(4)	(5)	(6)
Sagalaherang	3.119	228	89	51	12
Serangpanjang	3.218	194	75	33	17
Jalancagak	3.458	129	26	15	15
Ciater	2.846	645	155	95	25
Cisalak	4.023	413	204	190	37
Kasomalang	3.814	494	191	137	21
Tanjungsiang	4.840	1.038	413	332	79
Cijambe	4.123	378	370	421	159
Cibogo	3.502	33	41	92	40
Subang	2.694	77	30	42	12
Kalijati	4.842	297	157	140	39
Dawuan	4.425	224	100	78	28
Cipeundeuy	3.622	52	40	37	18
Pabuaran	5.062	16	3	3	1
Patokbeusi	6.468	5	-	1	-
Purwadadi	4.487	155	99	66	18
Cikaum	7.765	14	2	3	-
Pagaden	3.836	17	13	10	1
Pagaden Barat	6.214	410	98	49	9
Cipunagara	7.679	217	62	58	13
Compreng	4.518	2	1	-	-
Binong	3.624	11	9	6	-
Tambakdahan	7.517	9	-	1	-
Ciasem	9.371	3	2	-	1
Pamanukan	3.054	24	1	-	-
Sukasari	2.625	4	-	-	1
Pusakanagara	4.011	8	-	-	-
Pusakajaya	4.187	6	1	-	-
Legonkulon	3.250	2	1	-	1
Blanakan	5.280	-	-	-	1
Kabupaten Subang	**137.474**	**5.105**	**2.183**	**1.860**	**548**

https://subangkab.bps.go.id

Lanjutan Tabel/*Continued Table* 4.24

Kecamatan *District*	Kelompok Luas Lahan Kehutanan yang Dikuasai (Ha) *Classification of Forestry Activities Land Utilized (Ha)*			
	1-1,99	*2-2,99*	*3-3,99*	*4-4,99*
(1)	(7)	(8)	(9)	(10)
Sagalaherang	5	3	-	-
Serangpanjang	2	-	-	-
Jalancagak	6	1	-	1
Ciater	7	2	-	-
Cisalak	10	4	-	1
Kasomalang	4	-	1	1
Tanjungsiang	25	8	8	-
Cijambe	53	4	-	-
Cibogo	24	3	2	1
Subang	2	-	-	-
Kalijati	18	3	1	-
Dawuan	8	3	1	-
Cipeundeuy	14	3	-	-
Pabuaran	-	1	-	-
Patokbeusi	-	1	-	-
Purwadadi	4	1	-	-
Cikaum	-	-	-	-
Pagaden	1	-	-	-
Pagaden Barat	4	-	-	-
Cipunagara	1	-	-	-
Compreng	-	-	-	-
Binong	2	-	1	-
Tambakdahan	-	-	-	-
Ciasem	-	-	-	-
Pamanukan	-	-	-	-
Sukasari	-	-	-	-
Pusakanagara	-	-	-	-
Pusakajaya	-	-	-	-
Legonkulon	1	1	-	-
Blanakan	1	-	1	-
Kabupaten Subang	**192**	**38**	**15**	**4**

https://subangkab.bps.go.id

Lanjutan Tabel/*Continued Table* 4.24

Kecamatan *District*	Kelompok Luas Lahan Kehutanan yang Dikuasai (Ha) *Classification of Forestry Activities Land Utilized (Ha)*			
	5-9,99	*10-19,99*	*20-49,99*	*50-99*
(1)	(11)	(12)	(13)	(14)
Sagalaherang	-	-	-	-
Serangpanjang	-	-	-	-
Jalancagak	-	-	-	-
Ciater	-	-	-	-
Cisalak	-	1	-	-
Kasomalang	1	-	-	-
Tanjungsiang	2	-	-	-
Cijambe	3	1	-	-
Cibogo	-	-	-	-
Subang	2	-	-	-
Kalijati	-	-	-	-
Dawuan	-	-	-	-
Cipeundeuy	1	-	-	-
Pabuaran	-	-	-	-
Patokbeusi	-	-	-	-
Purwadadi	-	-	-	-
Cikaum	-	-	-	-
Pagaden	-	-	-	-
Pagaden Barat	-	-	-	-
Cipunagara	-	-	-	-
Compreng	-	-	-	-
Binong	-	-	-	-
Tambakdahan	-	-	-	-
Ciasem	-	-	-	-
Pamanukan	-	-	-	-
Sukasari	-	-	-	-
Pusakanagara	-	-	-	-
Pusakajaya	-	-	-	-
Legonkulon	-	-	-	-
Blanakan	-	-	-	-
Kabupaten Subang	**9**	**2**	**-**	**-**

https://subangkab.bps.go.id

Lanjutan Tabel/*Continued Table* 4.24

Kecamatan *District*	Kelompok Luas Lahan Kehutanan yang Dikuasai (Ha) *Classification of Forestry Activities Land Utilized (Ha)*			
	100-199	*200-499*	*500-999*	*≥1000*
(1)	(15)	(16)	(17)	(18)
Sagalaherang	-	-	-	-
Serangpanjang	-	-	-	-
Jalancagak	-	-	-	-
Ciater	-	-	-	-
Cisalak	-	-	-	-
Kasomalang	-	-	-	-
Tanjungsiang	-	-	-	-
Cijambe	-	-	-	-
Cibogo	-	-	-	-
Subang	-	-	-	-
Kalijati	-	-	-	-
Dawuan	-	-	-	-
Cipeundeuy	-	-	-	-
Pabuaran	-	-	-	-
Patokbeusi	-	-	-	-
Purwadadi	-	-	-	-
Cikaum	-	-	-	-
Pagaden	-	-	-	-
Pagaden Barat	-	-	-	-
Cipunagara	-	-	-	-
Compreng	-	-	-	-
Binong	-	-	-	-
Tambakdahan	-	-	-	-
Ciasem	-	-	-	-
Pamanukan	-	-	-	-
Sukasari	-	-	-	-
Pusakanagara	-	-	-	-
Pusakajaya	-	-	-	-
Legonkulon	-	-	-	-
Blanakan	-	-	-	-
Kabupaten Subang	-	-	-	-

Catatan/*Note*: [1] Tidak termasuk 0/*Excluding 0*.

https://subangkab.bps.go.id

Tabel 4.25
Table

Jumlah Rumah Tangga Usaha Pertanian Menurut Kecamatan dan Kelompok Luas Lahan Budi Daya Perikanan yang Dikuasai (rumah tangga), 2023
Number of Agricultural Households by District and Classification of Aquaculture Activities Land Utilized (households), 2023

Kecamatan *District*	Kelompok Luas Lahan Budi Daya Perikanan yang Dikuasai (Ha) *Classification of Aquaculture Activities Land Utilized (Ha)*				
	0	*<0,1*[1]	*0,1-0,19*	*0,2-0,49*	*0,5-0,99*
(1)	(2)	(3)	(4)	(5)	(6)
Sagalaherang	3.489	16	-	2	-
Serangpanjang	3.511	26	-	2	-
Jalancagak	3.622	27	1	1	-
Ciater	3.757	14	2	2	-
Cisalak	4.501	357	14	7	4
Kasomalang	4.546	100	10	8	-
Tanjungsiang	6.376	335	19	11	2
Cijambe	5.394	99	13	4	-
Cibogo	3.497	38	33	101	38
Subang	2.695	93	27	31	9
Kalijati	5.197	111	78	92	16
Dawuan	4.565	203	66	23	9
Cipeundeuy	3.627	62	45	37	13
Pabuaran	4.724	35	24	128	100
Patokbeusi	6.412	35	2	9	14
Purwadadi	4.749	48	18	8	5
Cikaum	7.750	29	4	-	1
Pagaden	3.192	49	110	417	88
Pagaden Barat	6.057	156	180	278	87
Cipunagara	7.861	103	18	33	10
Compreng	4.470	41	5	5	-
Binong	3.457	66	24	68	27
Tambakdahan	7.485	35	3	2	-
Ciasem	9.289	84	-	-	1
Pamanukan	2.997	66	3	2	1
Sukasari	2.216	25	6	16	34
Pusakanagara	3.719	79	7	9	10
Pusakajaya	4.127	64	2	-	-
Legonkulon	2.610	45	24	76	130
Blanakan	4.345	60	15	19	18
Kabupaten Subang	**140.237**	**2.501**	**753**	**1.391**	**617**

https://subangkab.bps.go.id

Lanjutan Tabel/*Continued Table* 4.25

Kecamatan *District*	Kelompok Luas Lahan Budi Daya Perikanan yang Dikuasai (Ha) *Classification of Aquaculture Activities Land Utilized (Ha)*			
	1-1,99	*2-2,99*	*3-3,99*	*4-4,99*
(1)	(7)	(8)	(9)	(10)
Sagalaherang	-	-	-	-
Serangpanjang	-	-	-	-
Jalancagak	-	-	-	-
Ciater	-	-	-	-
Cisalak	-	-	-	-
Kasomalang	-	-	-	-
Tanjungsiang	2	-	-	-
Cijambe	2	-	-	-
Cibogo	26	2	1	1
Subang	2	2	-	-
Kalijati	2	1	-	-
Dawuan	1	-	-	-
Cipeundeuy	3	-	-	-
Pabuaran	53	12	6	1
Patokbeusi	3	-	-	-
Purwadadi	2	-	-	-
Cikaum	-	-	-	-
Pagaden	17	4	1	-
Pagaden Barat	21	3	1	1
Cipunagara	3	2	-	-
Compreng	-	-	-	-
Binong	8	-	2	-
Tambakdahan	1	-	1	-
Ciasem	2	1	-	-
Pamanukan	6	-	1	2
Sukasari	117	115	42	25
Pusakanagara	41	72	31	18
Pusakajaya	1	-	-	-
Legonkulon	189	77	50	21
Blanakan	256	355	105	66
Kabupaten Subang	**758**	**646**	**241**	**135**

https://subangkab.bps.go.id

Lanjutan Tabel/*Continued Table* 4.25

Kecamatan *District*	Kelompok Luas Lahan Budi Daya Perikanan yang Dikuasai (Ha) *Classification of Aquaculture Activities Land Utilized (Ha)*			
	5-9,99	*10-19,99*	*20-49,99*	*50-99*
(1)	(11)	(12)	(13)	(14)
Sagalaherang	-	-	-	-
Serangpanjang	-	-	-	-
Jalancagak	-	-	-	-
Ciater	-	-	-	-
Cisalak	-	-	-	-
Kasomalang	-	-	-	-
Tanjungsiang	-	-	-	-
Cijambe	-	-	-	-
Cibogo	1	-	-	-
Subang	-	-	-	-
Kalijati	-	-	-	-
Dawuan	-	-	-	-
Cipeundeuy	-	-	-	-
Pabuaran	3	-	-	-
Patokbeusi	-	-	-	-
Purwadadi	-	-	-	-
Cikaum	-	-	-	-
Pagaden	-	-	-	-
Pagaden Barat	-	-	-	-
Cipunagara	-	-	-	-
Compreng	-	-	-	-
Binong	-	-	1	-
Tambakdahan	-	-	-	-
Ciasem	-	-	-	-
Pamanukan	1	-	-	-
Sukasari	33	1	-	-
Pusakanagara	26	4	3	-
Pusakajaya	-	-	-	-
Legonkulon	31	2	1	-
Blanakan	38	6	-	-
Kabupaten Subang	**133**	**13**	**5**	**-**

https://subangkab.bps.go.id

Lanjutan Tabel/*Continued Table* 4.25

Kecamatan *District*	Kelompok Luas Lahan Budi Daya Perikanan yang Dikuasai (Ha) *Classification of Aquaculture Activities Land Utilized (Ha)*			
	100-199	*200-499*	*500-999*	*≥1000*
(1)	(15)	(16)	(17)	(18)
Sagalaherang	-	-	-	-
Serangpanjang	-	-	-	-
Jalancagak	-	-	-	-
Ciater	-	-	-	-
Cisalak	-	-	-	-
Kasomalang	-	-	-	-
Tanjungsiang	-	-	-	-
Cijambe	-	-	-	-
Cibogo	-	-	-	-
Subang	-	-	-	-
Kalijati	-	-	-	-
Dawuan	-	-	-	-
Cipeundeuy	-	-	-	-
Pabuaran	-	-	-	-
Patokbeusi	-	-	-	-
Purwadadi	-	-	-	-
Cikaum	-	-	-	-
Pagaden	-	-	-	-
Pagaden Barat	-	-	-	-
Cipunagara	-	-	-	-
Compreng	-	-	-	-
Binong	-	-	-	-
Tambakdahan	-	-	-	-
Ciasem	-	-	-	-
Pamanukan	-	-	-	-
Sukasari	-	-	-	-
Pusakanagara	-	-	-	-
Pusakajaya	-	-	-	-
Legonkulon	-	-	-	-
Blanakan	-	-	-	-
Kabupaten Subang	**-**	**-**	**-**	**-**

Catatan/*Note*: [1] Tidak termasuk 0/*Excluding 0*.

https://subangkab.bps.go.id

Tabel 4.26
Table

Jumlah Rumah Tangga Usaha Pertanian Menurut Kecamatan dan Kelompok Luas Lahan Bukan Pertanian dan Bukan Tempat Tinggal yang Dikuasai (rumah tangga), 2023
Number of Agricultural Households by District and Classification of Non-Agricultural and Non-Residential Land Utilized (households), 2023

Kecamatan *District*	Kelompok Luas Lahan Bukan Pertanian dan Bukan Tempat Tinggal yang Dikuasai (Ha) *Classification of Non-Agricultural and Non-Residential Land Utilized (Ha)*				
	0	*<0,1*[1]	*0,1-0,19*	*0,2-0,49*	*0,5-0,99*
(1)	(2)	(3)	(4)	(5)	(6)
Sagalaherang	3.441	48	5	11	1
Serangpanjang	3.519	16	2	1	-
Jalancagak	3.548	102	-	1	-
Ciater	3.466	303	3	2	-
Cisalak	4.852	24	6	1	-
Kasomalang	4.644	13	7	-	-
Tanjungsiang	6.623	108	10	4	-
Cijambe	5.459	49	3	1	-
Cibogo	3.729	8	-	-	-
Subang	2.827	27	1	3	1
Kalijati	5.300	178	11	8	-
Dawuan	4.835	29	2	-	1
Cipeundeuy	3.759	23	2	-	1
Pabuaran	5.002	64	9	9	-
Patokbeusi	6.402	72	1	-	-
Purwadadi	4.718	107	2	3	-
Cikaum	7.770	11	-	1	2
Pagaden	3.748	128	1	-	1
Pagaden Barat	6.711	63	4	3	2
Cipunagara	7.894	88	26	18	4
Compreng	4.384	131	2	4	-
Binong	3.368	267	12	3	2
Tambakdahan	7.501	21	2	3	-
Ciasem	9.112	260	4	1	-
Pamanukan	2.984	91	2	1	-
Sukasari	2.613	14	2	1	-
Pusakanagara	4.017	1	1	-	-
Pusakajaya	4.128	54	2	5	4
Legonkulon	3.229	25	-	-	-
Blanakan	4.481	788	2	2	1
Kabupaten Subang	**144.064**	**3.113**	**124**	**86**	**20**

https://subangkab.bps.go.id

Lanjutan Tabel/*Continued Table* 4.26

Kecamatan *District*	Kelompok Luas Lahan Bukan Pertanian dan Bukan Tempat Tinggal yang Dikuasai (Ha) *Classification of Non-Agricultural and Non-Residential Land Utilized (Ha)*			
	1-1,99	*2-2,99*	*3-3,99*	*4-4,99*
(1)	(7)	(8)	(9)	(10)
Sagalaherang	1	-	-	-
Serangpanjang	1	-	-	-
Jalancagak	-	-	-	-
Ciater	1	-	-	-
Cisalak	-	-	-	-
Kasomalang	-	-	-	-
Tanjungsiang	-	-	-	-
Cijambe	-	-	-	-
Cibogo	1	-	-	-
Subang	-	-	-	-
Kalijati	-	-	-	-
Dawuan	-	-	-	-
Cipeundeuy	1	-	-	-
Pabuaran	2	-	-	-
Patokbeusi	-	-	-	-
Purwadadi	-	-	-	-
Cikaum	-	-	-	-
Pagaden	-	-	-	-
Pagaden Barat	-	-	1	-
Cipunagara	-	-	-	-
Compreng	-	-	-	-
Binong	1	-	-	-
Tambakdahan	-	-	-	-
Ciasem	-	-	-	-
Pamanukan	-	1	-	-
Sukasari	-	-	-	-
Pusakanagara	-	-	-	-
Pusakajaya	1	-	-	-
Legonkulon	-	1	1	-
Blanakan	3	5	-	1
Kabupaten Subang	**12**	**7**	**2**	**1**

https://subangkab.bps.go.id

Lanjutan Tabel/*Continued Table* 4.26

Kecamatan *District*	Kelompok Luas Lahan Bukan Pertanian dan Bukan Tempat Tinggal yang Dikuasai (Ha) *Classification of Non-Agricultural and Non-Residential Land Utilized (Ha)*			
	5-9,99	*10-19,99*	*20-49,99*	*50-99*
(1)	(11)	(12)	(13)	(14)
Sagalaherang	-	-	-	-
Serangpanjang	-	-	-	-
Jalancagak	-	-	-	-
Ciater	-	-	-	-
Cisalak	-	-	-	-
Kasomalang	-	-	-	-
Tanjungsiang	-	-	-	-
Cijambe	-	-	-	-
Cibogo	-	-	-	-
Subang	-	-	-	-
Kalijati	-	-	-	-
Dawuan	-	-	-	-
Cipeundeuy	-	1	-	-
Pabuaran	-	-	-	-
Patokbeusi	-	-	-	-
Purwadadi	-	-	-	-
Cikaum	-	-	-	-
Pagaden	-	-	-	-
Pagaden Barat	-	-	-	-
Cipunagara	-	-	-	-
Compreng	-	-	-	-
Binong	-	-	-	-
Tambakdahan	-	-	-	-
Ciasem	-	-	-	-
Pamanukan	-	-	-	-
Sukasari	-	-	-	-
Pusakanagara	-	-	-	-
Pusakajaya	-	-	-	-
Legonkulon	-	-	-	-
Blanakan	-	-	-	-
Kabupaten Subang	**-**	**1**	**-**	**-**

https://subangkab.bps.go.id

Lanjutan Tabel/*Continued Table* 4.26

Kecamatan *District*	Kelompok Luas Lahan Bukan Pertanian dan Bukan Tempat Tinggal yang Dikuasai (Ha) *Classification of Non-Agricultural and Non-Residential Land Utilized (Ha)*			
	100-199	*200-499*	*500-999*	*≥1000*
(1)	(15)	(16)	(17)	(18)
Sagalaherang	-	-	-	-
Serangpanjang	-	-	-	-
Jalancagak	-	-	-	-
Ciater	-	-	-	-
Cisalak	-	-	-	-
Kasomalang	-	-	-	-
Tanjungsiang	-	-	-	-
Cijambe	-	-	-	-
Cibogo	-	-	-	-
Subang	-	-	-	-
Kalijati	-	-	-	-
Dawuan	-	-	-	-
Cipeundeuy	-	-	-	-
Pabuaran	-	-	-	-
Patokbeusi	-	-	-	-
Purwadadi	-	-	-	-
Cikaum	-	-	-	-
Pagaden	-	-	-	-
Pagaden Barat	-	-	-	-
Cipunagara	-	-	-	-
Compreng	-	-	-	-
Binong	-	-	-	-
Tambakdahan	-	-	-	-
Ciasem	-	-	-	-
Pamanukan	-	-	-	-
Sukasari	-	-	-	-
Pusakanagara	-	-	-	-
Pusakajaya	-	-	-	-
Legonkulon	-	-	-	-
Blanakan	-	-	-	-
Kabupaten Subang	-	-	-	-

Catatan/*Note*: [1] Tidak termasuk 0/*Excluding 0.*

https://subangkab.bps.go.id

Tabel 4.27
Table

Jumlah Usaha Pertanian Perorangan Menurut Kecamatan dan Kelompok Luas Lahan Pertanian yang Dikuasai (unit), 2023
Number of Individual Agricultural Holdings by District and Classification of Agricultural Land Utilized (units), 2023

Kecamatan *District*	Kelompok Luas Lahan Pertanian yang Dikuasai (Ha) *Classification of Agricultural Land Utilized (Ha)*				
	0	*<0,1*[1]	*0,1-0,19*	*0,2-0,49*	*0,5-0,99*
(1)	(2)	(3)	(4)	(5)	(6)
Sagalaherang	10	1.153	771	995	414
Serangpanjang	27	1.416	921	784	269
Jalancagak	1	1.337	810	957	340
Ciater	9	1.095	932	1.222	368
Cisalak	31	1.432	1.264	1.555	450
Kasomalang	34	1.260	1.073	1.512	563
Tanjungsiang	23	1.871	1.508	2.127	838
Cijambe	13	854	1.176	2.118	904
Cibogo	110	644	567	1.469	648
Subang	8	777	559	940	448
Kalijati	20	1.254	986	1.865	874
Dawuan	14	814	1.158	1.774	806
Cipeundeuy	205	530	526	1.282	791
Pabuaran	34	882	498	1.557	1.039
Patokbeusi	27	1.627	427	1.360	1.302
Purwadadi	112	1.045	681	1.628	870
Cikaum	1.131	1.302	1.590	2.610	755
Pagaden	46	575	580	1.613	735
Pagaden Barat	82	1.710	1.186	2.123	1.072
Cipunagara	28	1.306	1.253	2.666	1.532
Compreng	87	497	549	1.131	1.065
Binong	42	666	262	875	783
Tambakdahan	239	3.499	178	906	1.188
Ciasem	87	3.940	448	1.628	1.699
Pamanukan	607	944	151	299	378
Sukasari	132	554	143	376	425
Pusakanagara	347	1.066	241	695	662
Pusakajaya	32	1.158	476	807	854
Legonkulon	406	1.244	137	337	426
Blanakan	768	1.320	90	433	725
Kabupaten Subang	**4.712**	**37.772**	**21.141**	**39.644**	**23.223**

https://subangkab.bps.go.id

Lanjutan Tabel/*Continued Table* 4.27

Kecamatan *District*	Kelompok Luas Lahan Pertanian yang Dikuasai (Ha) *Classification of Agricultural Land Utilized (Ha)*			
	1-1,99	*2-2,99*	*3-3,99*	*4-4,99*
(1)	(7)	(8)	(9)	(10)
Sagalaherang	140	28	6	6
Serangpanjang	107	11	1	-
Jalancagak	144	33	20	4
Ciater	138	18	7	2
Cisalak	124	15	5	4
Kasomalang	186	20	11	2
Tanjungsiang	306	44	21	8
Cijambe	370	59	12	1
Cibogo	218	62	14	4
Subang	119	21	6	1
Kalijati	392	87	24	5
Dawuan	257	37	13	6
Cipeundeuy	342	68	29	9
Pabuaran	732	211	69	35
Patokbeusi	1.062	384	125	52
Purwadadi	333	84	32	22
Cikaum	224	51	32	61
Pagaden	261	59	11	12
Pagaden Barat	457	106	33	12
Cipunagara	858	233	93	49
Compreng	715	287	98	30
Binong	594	244	81	32
Tambakdahan	896	297	124	68
Ciasem	1.176	443	122	63
Pamanukan	378	139	77	47
Sukasari	451	274	104	65
Pusakanagara	490	274	95	52
Pusakajaya	550	178	53	44
Legonkulon	389	152	81	28
Blanakan	922	584	207	102
Kabupaten Subang	**13.331**	**4.503**	**1.606**	**826**

https://subangkab.bps.go.id

Lanjutan Tabel/*Continued Table* 4.27

Kecamatan *District*	Kelompok Luas Lahan Pertanian yang Dikuasai (Ha) *Classification of Agricultural Land Utilized (Ha)*			
	5-9,99	*10-19,99*	*20-49,99*	*50-99*
(1)	(11)	(12)	(13)	(14)
Sagalaherang	3	-	-	-
Serangpanjang	4	-	-	-
Jalancagak	6	5	1	-
Ciater	6	-	-	-
Cisalak	1	2	1	-
Kasomalang	4	4	-	-
Tanjungsiang	14	1	-	-
Cijambe	4	2	-	-
Cibogo	14	1	1	-
Subang	4	4	-	-
Kalijati	8	1	-	-
Dawuan	4	-	-	-
Cipeundeuy	7	3	-	-
Pabuaran	34	3	-	-
Patokbeusi	105	16	-	-
Purwadadi	23	4	1	-
Cikaum	22	11	-	-
Pagaden	9	-	-	-
Pagaden Barat	11	3	-	-
Cipunagara	54	10	3	-
Compreng	49	14	1	-
Binong	70	5	2	-
Tambakdahan	106	25	3	-
Ciasem	54	7	-	-
Pamanukan	65	16	-	-
Sukasari	97	9	-	-
Pusakanagara	77	19	3	-
Pusakajaya	47	10	3	-
Legonkulon	52	3	1	-
Blanakan	114	19	1	-
Kabupaten Subang	**1.068**	**197**	**21**	**-**

https://subangkab.bps.go.id

Lanjutan Tabel/*Continued Table* 4.27

Kecamatan *District*	Kelompok Luas Lahan Pertanian yang Dikuasai (Ha) *Classification of Agricultural Land Utilized (Ha)*			
	100-199	*200-499*	*500-999*	*≥1000*
(1)	(15)	(16)	(17)	(18)
Sagalaherang	-	-	-	-
Serangpanjang	-	-	-	-
Jalancagak	-	-	-	-
Ciater	-	-	-	-
Cisalak	-	-	-	-
Kasomalang	-	-	-	-
Tanjungsiang	-	-	-	-
Cijambe	-	-	-	-
Cibogo	-	-	-	-
Subang	-	-	-	-
Kalijati	-	-	-	-
Dawuan	-	-	-	-
Cipeundeuy	-	-	-	-
Pabuaran	-	-	-	-
Patokbeusi	-	-	-	-
Purwadadi	-	-	-	-
Cikaum	-	-	-	-
Pagaden	-	-	-	-
Pagaden Barat	-	-	-	-
Cipunagara	-	-	-	-
Compreng	-	-	-	-
Binong	-	-	-	-
Tambakdahan	-	-	-	-
Ciasem	-	-	-	-
Pamanukan	-	-	-	-
Sukasari	-	-	-	-
Pusakanagara	-	-	-	-
Pusakajaya	-	-	-	-
Legonkulon	-	-	-	-
Blanakan	-	-	-	-
Kabupaten Subang	-	-	-	-

Catatan/*Note*: [1] Tidak termasuk 0/*Excluding 0*.

https://subangkab.bps.go.id

Tabel 4.28
Table

Jumlah Usaha Pertanian Perorangan Menurut Kecamatan dan Kelompok Luas Lahan Sawah yang Dikuasai (unit), 2023
Number of Individual Agricultural Holdings by District and Classification of Rice-Field Area Utilized (units), 2023

Kecamatan *District*	Kelompok Luas Lahan Sawah yang Dikuasai (Ha) *Classification of Rice-Field Area Utilized (Ha)*				
	0	*<0,1*[1]	*0,1-0,19*	*0,2-0,49*	*0,5-0,99*
(1)	(2)	(3)	(4)	(5)	(6)
Sagalaherang	738	864	739	875	245
Serangpanjang	729	1.345	725	550	151
Jalancagak	2.074	660	415	402	90
Ciater	1.362	720	821	704	165
Cisalak	1.245	1.187	1.122	1.054	237
Kasomalang	1.727	1.050	910	815	147
Tanjungsiang	1.436	2.269	1.437	1.335	232
Cijambe	1.119	828	1.375	1.671	421
Cibogo	829	121	581	1.447	553
Subang	895	175	510	857	361
Kalijati	2.095	339	920	1.475	514
Dawuan	1.088	465	1.133	1.550	514
Cipeundeuy	819	258	477	1.233	670
Pabuaran	1.075	85	489	1.498	960
Patokbeusi	1.583	109	420	1.350	1.296
Purwadadi	2.026	137	657	1.385	435
Cikaum	3.033	119	1.316	2.386	687
Pagaden	918	116	527	1.483	592
Pagaden Barat	1.912	352	1.127	2.049	897
Cipunagara	1.287	245	1.233	2.628	1.496
Compreng	818	40	501	1.090	986
Binong	733	81	246	840	756
Tambakdahan	3.913	18	149	851	1.124
Ciasem	4.044	49	414	1.613	1.689
Pamanukan	1.526	61	142	288	371
Sukasari	998	47	137	368	401
Pusakanagara	1.608	31	226	691	661
Pusakajaya	1.186	48	468	801	832
Legonkulon	2.124	74	102	280	320
Blanakan	2.812	18	83	423	734
Kabupaten Subang	**47.752**	**11.911**	**19.402**	**33.992**	**18.537**

https://subangkab.bps.go.id

Lanjutan Tabel/*Continued Table* 4.28

Kecamatan *District*	Kelompok Luas Lahan Sawah yang Dikuasai (Ha) *Classification of Rice-Field Area Utilized (Ha)*			
	1-1,99	*2-2,99*	*3-3,99*	*4-4,99*
(1)	(7)	(8)	(9)	(10)
Sagalaherang	54	7	2	2
Serangpanjang	34	5	1	-
Jalancagak	14	2	1	-
Ciater	21	4	-	-
Cisalak	37	2	-	-
Kasomalang	15	2	1	1
Tanjungsiang	43	9	-	-
Cijambe	91	7	1	-
Cibogo	163	39	6	4
Subang	74	10	2	1
Kalijati	146	21	4	1
Dawuan	117	12	4	-
Cipeundeuy	264	44	16	4
Pabuaran	664	200	67	30
Patokbeusi	1.058	378	125	50
Purwadadi	147	32	6	4
Cikaum	167	40	22	8
Pagaden	193	46	11	9
Pagaden Barat	331	89	18	13
Cipunagara	792	216	87	46
Compreng	673	256	73	30
Binong	575	247	71	33
Tambakdahan	867	291	122	64
Ciasem	1.171	443	121	62
Pamanukan	373	139	75	49
Sukasari	344	168	61	37
Pusakanagara	449	205	60	32
Pusakajaya	553	176	46	44
Legonkulon	222	76	28	13
Blanakan	721	284	102	42
Kabupaten Subang	**10.373**	**3.450**	**1.133**	**579**

https://subangkab.bps.go.id

Lanjutan Tabel/*Continued Table* 4.28

Kecamatan *District*	Kelompok Luas Lahan Sawah yang Dikuasai (Ha) *Classification of Rice-Field Area Utilized (Ha)*			
	5-9,99	*10-19,99*	*20-49,99*	*50-99*
(1)	(11)	(12)	(13)	(14)
Sagalaherang	-	-	-	-
Serangpanjang	-	-	-	-
Jalancagak	-	-	-	-
Ciater	-	-	-	-
Cisalak	-	-	-	-
Kasomalang	1	-	-	-
Tanjungsiang	-	-	-	-
Cijambe	-	-	-	-
Cibogo	9	-	-	-
Subang	2	-	-	-
Kalijati	1	-	-	-
Dawuan	-	-	-	-
Cipeundeuy	6	1	-	-
Pabuaran	24	2	-	-
Patokbeusi	102	16	-	-
Purwadadi	6	-	-	-
Cikaum	8	3	-	-
Pagaden	6	-	-	-
Pagaden Barat	5	2	-	-
Cipunagara	47	6	2	-
Compreng	44	11	1	-
Binong	68	5	1	-
Tambakdahan	105	22	3	-
Ciasem	54	7	-	-
Pamanukan	62	15	-	-
Sukasari	63	6	-	-
Pusakanagara	46	12	-	-
Pusakajaya	45	10	3	-
Legonkulon	17	-	-	-
Blanakan	59	7	-	-
Kabupaten Subang	**780**	**125**	**10**	**-**

https://subangkab.bps.go.id

Lanjutan Tabel/*Continued Table* 4.28

Kecamatan *District*	Kelompok Luas Lahan Sawah yang Dikuasai (Ha) *Classification of Rice-Field Area Utilized (Ha)*			
	100-199	*200-499*	*500-999*	*≥1000*
(1)	(15)	(16)	(17)	(18)
Sagalaherang	-	-	-	-
Serangpanjang	-	-	-	-
Jalancagak	-	-	-	-
Ciater	-	-	-	-
Cisalak	-	-	-	-
Kasomalang	-	-	-	-
Tanjungsiang	-	-	-	-
Cijambe	-	-	-	-
Cibogo	-	-	-	-
Subang	-	-	-	-
Kalijati	-	-	-	-
Dawuan	-	-	-	-
Cipeundeuy	-	-	-	-
Pabuaran	-	-	-	-
Patokbeusi	-	-	-	-
Purwadadi	-	-	-	-
Cikaum	-	-	-	-
Pagaden	-	-	-	-
Pagaden Barat	-	-	-	-
Cipunagara	-	-	-	-
Compreng	-	-	-	-
Binong	-	-	-	-
Tambakdahan	-	-	-	-
Ciasem	-	-	-	-
Pamanukan	-	-	-	-
Sukasari	-	-	-	-
Pusakanagara	-	-	-	-
Pusakajaya	-	-	-	-
Legonkulon	-	-	-	-
Blanakan	-	-	-	-
Kabupaten Subang	-	-	-	-

Catatan/*Note*: [1] Tidak termasuk 0/*Excluding 0.*

https://subangkab.bps.go.id

Tabel 4.29
Table

Jumlah Usaha Pertanian Perorangan Menurut Kecamatan dan Kelompok Luas Lahan Selain Sawah yang Dikuasai (unit), 2023
Number of Individual Agricultural Holdings by District and Classification of Other than Rice-Field Area Utilized (units), 2023

Kecamatan *District*	Kelompok Luas Lahan Selain Sawah yang Dikuasai (Ha) *Classification of Other Rice-Field Area Utilized (Ha)*				
	0	*<0,1*[1]	*0,1-0,19*	*0,2-0,49*	*0,5-0,99*
(1)	(2)	(3)	(4)	(5)	(6)
Sagalaherang	1.362	1.244	379	363	116
Serangpanjang	1.361	1.336	405	310	70
Jalancagak	618	1.382	668	607	215
Ciater	749	1.583	675	554	138
Cisalak	1.956	1.499	667	563	137
Kasomalang	1.024	1.441	842	931	294
Tanjungsiang	1.873	2.075	995	1.178	430
Cijambe	1.895	1.241	844	962	346
Cibogo	2.086	1.110	140	249	93
Subang	1.395	1.010	169	203	72
Kalijati	1.643	1.660	666	941	399
Dawuan	1.867	1.366	692	674	187
Cipeundeuy	2.255	730	255	335	118
Pabuaran	2.810	1.792	105	186	117
Patokbeusi	4.625	1.770	23	36	24
Purwadadi	1.156	1.304	694	1.155	321
Cikaum	5.347	1.343	544	374	75
Pagaden	2.387	725	174	474	104
Pagaden Barat	2.451	3.181	465	485	156
Cipunagara	4.480	2.960	271	265	68
Compreng	3.317	685	172	142	101
Binong	2.582	879	52	91	32
Tambakdahan	3.451	3.807	52	102	72
Ciasem	5.177	4.390	52	29	14
Pamanukan	1.896	1.149	19	17	7
Sukasari	1.573	654	12	22	35
Pusakanagara	2.406	1.273	42	41	32
Pusakajaya	2.240	1.861	49	29	18
Legonkulon	1.282	1.340	42	81	135
Blanakan	3.027	1.370	16	21	18
Kabupaten Subang	**70.291**	**48.160**	**10.181**	**11.420**	**3.944**

https://subangkab.bps.go.id

Lanjutan Tabel/*Continued Table* 4.29

Kecamatan *District*	Kelompok Luas Lahan Selain Sawah yang Dikuasai (Ha) *Classification of Other Rice-Field Area Utilized (Ha)*			
	1-1,99	*2-2,99*	*3-3,99*	*4-4,99*
(1)	(7)	(8)	(9)	(10)
Sagalaherang	42	13	3	1
Serangpanjang	51	5	-	-
Jalancagak	108	27	18	4
Ciater	73	13	6	1
Cisalak	43	11	2	2
Kasomalang	105	16	7	3
Tanjungsiang	151	29	11	6
Cijambe	183	27	8	2
Cibogo	59	7	3	1
Subang	26	3	3	-
Kalijati	155	39	8	3
Dawuan	71	16	7	1
Cipeundeuy	76	16	3	2
Pabuaran	58	13	7	1
Patokbeusi	4	2	1	-
Purwadadi	131	29	16	12
Cikaum	15	8	8	54
Pagaden	27	5	5	-
Pagaden Barat	44	9	3	-
Cipunagara	22	8	4	1
Compreng	56	29	15	4
Binong	13	2	4	-
Tambakdahan	35	3	2	4
Ciasem	4	1	-	-
Pamanukan	7	1	1	2
Sukasari	117	115	42	26
Pusakanagara	63	73	37	20
Pusakajaya	10	3	2	-
Legonkulon	193	78	50	21
Blanakan	262	356	105	66
Kabupaten Subang	**2.204**	**957**	**381**	**237**

https://subangkab.bps.go.id

Lanjutan Tabel/*Continued Table* 4.29

Kecamatan *District*	Kelompok Luas Lahan Selain Sawah yang Dikuasai (Ha) *Classification of Other Rice-Field Area Utilized (Ha)*			
	5-9,99	*10-19,99*	*20-49,99*	*50-99*
(1)	(11)	(12)	(13)	(14)
Sagalaherang	3	-	-	-
Serangpanjang	2	-	-	-
Jalancagak	5	5	1	-
Ciater	5	-	-	-
Cisalak	1	2	1	-
Kasomalang	4	2	-	-
Tanjungsiang	12	1	-	-
Cijambe	4	1	-	-
Cibogo	3	1	-	-
Subang	2	4	-	-
Kalijati	2	-	-	-
Dawuan	2	-	-	-
Cipeundeuy	-	2	-	-
Pabuaran	4	1	-	-
Patokbeusi	2	-	-	-
Purwadadi	14	2	1	-
Cikaum	13	8	-	-
Pagaden	-	-	-	-
Pagaden Barat	1	-	-	-
Cipunagara	2	3	1	-
Compreng	2	-	-	-
Binong	-	-	1	-
Tambakdahan	1	-	-	-
Ciasem	-	-	-	-
Pamanukan	2	-	-	-
Sukasari	33	1	-	-
Pusakanagara	27	4	3	-
Pusakajaya	-	-	-	-
Legonkulon	31	2	1	-
Blanakan	38	6	-	-
Kabupaten Subang	**215**	**45**	**9**	**-**

https://subangkab.bps.go.id

Lanjutan Tabel/*Continued Table* 4.29

Kecamatan *District*	Kelompok Luas Lahan Selain Sawah yang Dikuasai (Ha) *Classification of Other Rice-Field Area Utilized (Ha)*			
	100-199	*200-499*	*500-999*	*≥1000*
(1)	(15)	(16)	(17)	(18)
Sagalaherang	-	-	-	-
Serangpanjang	-	-	-	-
Jalancagak	-	-	-	-
Ciater	-	-	-	-
Cisalak	-	-	-	-
Kasomalang	-	-	-	-
Tanjungsiang	-	-	-	-
Cijambe	-	-	-	-
Cibogo	-	-	-	-
Subang	-	-	-	-
Kalijati	-	-	-	-
Dawuan	-	-	-	-
Cipeundeuy	-	-	-	-
Pabuaran	-	-	-	-
Patokbeusi	-	-	-	-
Purwadadi	-	-	-	-
Cikaum	-	-	-	-
Pagaden	-	-	-	-
Pagaden Barat	-	-	-	-
Cipunagara	-	-	-	-
Compreng	-	-	-	-
Binong	-	-	-	-
Tambakdahan	-	-	-	-
Ciasem	-	-	-	-
Pamanukan	-	-	-	-
Sukasari	-	-	-	-
Pusakanagara	-	-	-	-
Pusakajaya	-	-	-	-
Legonkulon	-	-	-	-
Blanakan	-	-	-	-
Kabupaten Subang	-	-	-	-

Catatan/*Note*: [1] Tidak termasuk 0/*Excluding 0.*

https://subangkab.bps.go.id

Tabel 4.30
Table

Jumlah Usaha Pertanian Perorangan Menurut Kecamatan dan Kelompok Luas Lahan Tanaman Semusim Bukan Sawah yang Dikuasai (unit), 2023
Number of Individual Agricultural Holdings by District and Classification of Non-Rice-Field for Temporary Crops Area Utilized (units), 2023

Kecamatan *District*	Kelompok Luas Lahan Tanaman Semusim Bukan Sawah yang Dikuasai (Ha) *Classification of Non-Rice-Field for Temporary Crops Area Utilized (Ha)*				
	0	*<0,1*[1]	*0,1-0,19*	*0,2-0,49*	*0,5-0,99*
(1)	(2)	(3)	(4)	(5)	(6)
Sagalaherang	3.386	78	27	23	8
Serangpanjang	3.444	56	24	10	2
Jalancagak	2.836	511	142	109	38
Ciater	3.045	378	193	136	30
Cisalak	4.253	279	190	123	22
Kasomalang	3.422	554	331	277	67
Tanjungsiang	4.327	849	570	687	232
Cijambe	4.019	654	390	305	94
Cibogo	3.599	79	37	32	4
Subang	2.582	174	46	61	18
Kalijati	4.989	204	91	133	66
Dawuan	4.365	170	194	124	23
Cipeundeuy	3.281	171	110	159	43
Pabuaran	4.977	72	23	10	7
Patokbeusi	6.440	35	4	5	-
Purwadadi	4.499	97	62	133	19
Cikaum	7.725	21	10	4	1
Pagaden	3.813	32	29	24	2
Pagaden Barat	6.645	111	22	15	1
Cipunagara	7.811	134	60	53	15
Compreng	4.439	42	16	16	8
Binong	3.615	32	2	2	2
Tambakdahan	7.462	56	4	5	2
Ciasem	9.361	290	8	3	4
Pamanukan	2.981	99	7	8	5
Sukasari	2.601	25	-	3	-
Pusakanagara	3.993	9	11	6	1
Pusakajaya	4.143	30	20	11	4
Legonkulon	3.220	19	10	3	3
Blanakan	5.259	25	1	-	-
Kabupaten Subang	**136.532**	**5.286**	**2.634**	**2.480**	**721**

https://subangkab.bps.go.id

Lanjutan Tabel/*Continued Table* 4.30

Kecamatan *District*	Kelompok Luas Lahan Tanaman Semusim Bukan Sawah yang Dikuasai (Ha) *Classification of Non-Rice-Field for Temporary Crops Area Utilized (Ha)*			
	1-1,99	*2-2,99*	*3-3,99*	*4-4,99*
(1)	(7)	(8)	(9)	(10)
Sagalaherang	3	1	-	-
Serangpanjang	3	1	-	-
Jalancagak	14	6	1	1
Ciater	14	-	-	-
Cisalak	14	2	-	-
Kasomalang	15	2	-	1
Tanjungsiang	80	6	5	2
Cijambe	44	6	1	-
Cibogo	1	-	-	-
Subang	4	1	-	-
Kalijati	24	8	1	-
Dawuan	6	-	1	-
Cipeundeuy	25	3	-	-
Pabuaran	2	1	1	-
Patokbeusi	-	-	1	-
Purwadadi	5	2	3	8
Cikaum	1	1	3	21
Pagaden	1	-	-	-
Pagaden Barat	1	-	-	-
Cipunagara	7	3	1	-
Compreng	1	1	-	-
Binong	1	2	-	-
Tambakdahan	-	-	-	-
Ciasem	1	-	-	-
Pamanukan	-	-	-	-
Sukasari	-	-	-	1
Pusakanagara	1	-	-	-
Pusakajaya	2	1	1	-
Legonkulon	1	-	-	-
Blanakan	-	-	-	-
Kabupaten Subang	**271**	**47**	**19**	**34**

https://subangkab.bps.go.id

Lanjutan Tabel/*Continued Table* 4.30

Kecamatan *District*	Kelompok Luas Lahan Bukan Sawah Tanaman Semusim yang Dikuasai (Ha) *Classification of Non-Rice-Field Area Utilized (Ha)*			
	5-9,99	*10-19,99*	*20-49,99*	*50-99*
(1)	(11)	(12)	(13)	(14)
Sagalaherang	-	-	-	-
Serangpanjang	-	-	-	-
Jalancagak	-	-	-	-
Ciater	1	-	-	-
Cisalak	1	-	-	-
Kasomalang	-	-	-	-
Tanjungsiang	3	-	-	-
Cijambe	-	-	-	-
Cibogo	-	-	-	-
Subang	1	-	-	-
Kalijati	-	-	-	-
Dawuan	-	-	-	-
Cipeundeuy	-	-	-	-
Pabuaran	-	1	-	-
Patokbeusi	2	-	-	-
Purwadadi	7	-	-	-
Cikaum	2	-	-	-
Pagaden	-	-	-	-
Pagaden Barat	-	-	-	-
Cipunagara	1	-	-	-
Compreng	-	-	-	-
Binong	-	-	-	-
Tambakdahan	-	-	-	-
Ciasem	-	-	-	-
Pamanukan	1	-	-	-
Sukasari	-	-	-	-
Pusakanagara	-	-	-	-
Pusakajaya	-	-	-	-
Legonkulon	-	-	-	-
Blanakan	-	-	-	-
Kabupaten Subang	**19**	**1**	**-**	**-**

https://subangkab.bps.go.id

Lanjutan Tabel/*Continued Table* 4.30

Kecamatan *District*	Kelompok Luas Lahan Tanaman Semusim Bukan Sawah yang Dikuasai (Ha) *Classification of Non-Rice-Field for Temporary Crops Area Utilized (Ha)*			
	100-199	*200-499*	*500-999*	*≥1000*
(1)	(15)	(16)	(17)	(18)
Sagalaherang	-	-	-	-
Serangpanjang	-	-	-	-
Jalancagak	-	-	-	-
Ciater	-	-	-	-
Cisalak	-	-	-	-
Kasomalang	-	-	-	-
Tanjungsiang	-	-	-	-
Cijambe	-	-	-	-
Cibogo	-	-	-	-
Subang	-	-	-	-
Kalijati	-	-	-	-
Dawuan	-	-	-	-
Cipeundeuy	-	-	-	-
Pabuaran	-	-	-	-
Patokbeusi	-	-	-	-
Purwadadi	-	-	-	-
Cikaum	-	-	-	-
Pagaden	-	-	-	-
Pagaden Barat	-	-	-	-
Cipunagara	-	-	-	-
Compreng	-	-	-	-
Binong	-	-	-	-
Tambakdahan	-	-	-	-
Ciasem	-	-	-	-
Pamanukan	-	-	-	-
Sukasari	-	-	-	-
Pusakanagara	-	-	-	-
Pusakajaya	-	-	-	-
Legonkulon	-	-	-	-
Blanakan	-	-	-	-
Kabupaten Subang	-	-	-	-

Catatan/*Note*: [1] Tidak termasuk 0/*Excluding 0*.

https://subangkab.bps.go.id

Tabel 4.31
Table

Jumlah Usaha Pertanian Perorangan Menurut Kecamatan dan Kelompok Luas Lahan Padang Rumput Sementara yang Dikuasai (unit), 2023
Number of Individual Agricultural Holdings by District and Classification of Temporary Meadow Land Utilized (units), 2023

Kecamatan *District*	Kelompok Luas Lahan Padang Rumput Sementara yang Dikuasai (Ha) *Classification of Temporary Meadow Land Utilized (Ha)*				
	0	*<0,1*[1]	*0,1-0,19*	*0,2-0,49*	*0,5-0,99*
(1)	(2)	(3)	(4)	(5)	(6)
Sagalaherang	3.522	3	-	1	-
Serangpanjang	3.536	3	1	-	-
Jalancagak	3.654	4	-	-	-
Ciater	3.782	10	1	4	-
Cisalak	4.872	5	4	2	1
Kasomalang	4.651	12	5	1	-
Tanjungsiang	6.633	78	31	12	6
Cijambe	5.500	6	4	3	-
Cibogo	3.752	-	-	-	-
Subang	2.883	3	1	-	-
Kalijati	5.509	5	-	2	-
Dawuan	4.876	2	-	4	1
Cipeundeuy	3.792	-	-	-	-
Pabuaran	5.093	-	-	-	1
Patokbeusi	6.487	-	-	-	-
Purwadadi	4.829	4	2	-	-
Cikaum	7.789	-	-	-	-
Pagaden	3.899	1	-	1	-
Pagaden Barat	6.793	1	1	-	-
Cipunagara	8.082	1	1	1	-
Compreng	4.523	-	-	-	-
Binong	3.655	-	1	-	-
Tambakdahan	7.528	1	-	-	-
Ciasem	9.663	4	-	-	-
Pamanukan	3.101	-	-	-	-
Sukasari	2.629	-	-	1	-
Pusakanagara	4.021	-	-	-	-
Pusakajaya	4.209	3	-	-	-
Legonkulon	3.256	-	-	-	-
Blanakan	5.285	-	-	-	-
Kabupaten Subang	**147.804**	**146**	**52**	**32**	**9**

https://subangkab.bps.go.id

Lanjutan Tabel/*Continued Table* 4.31

Kecamatan *District*	Kelompok Luas Lahan Padang Rumput Sementara yang Dikuasai (Ha) *Classification of Temporary Meadow Land Utilized (Ha)*			
	1-1,99	*2-2,99*	*3-3,99*	*4-4,99*
(1)	(7)	(8)	(9)	(10)
Sagalaherang	-	-	-	-
Serangpanjang	-	-	-	-
Jalancagak	-	-	-	-
Ciater	-	-	-	-
Cisalak	-	-	-	-
Kasomalang	-	-	-	-
Tanjungsiang	1	-	-	-
Cijambe	-	-	-	-
Cibogo	-	-	-	-
Subang	-	-	-	-
Kalijati	-	-	-	-
Dawuan	-	-	-	-
Cipeundeuy	-	-	-	-
Pabuaran	-	-	-	-
Patokbeusi	-	-	-	-
Purwadadi	-	-	-	-
Cikaum	-	-	-	-
Pagaden	-	-	-	-
Pagaden Barat	-	-	-	-
Cipunagara	-	-	-	-
Compreng	-	-	-	-
Binong	-	-	-	-
Tambakdahan	-	-	-	-
Ciasem	-	-	-	-
Pamanukan	-	-	-	-
Sukasari	-	-	-	-
Pusakanagara	-	-	-	-
Pusakajaya	-	-	-	-
Legonkulon	-	-	-	-
Blanakan	-	-	-	-
Kabupaten Subang	**1**	**-**	**-**	**-**

https://subangkab.bps.go.id

Lanjutan Tabel/*Continued Table* 4.31

Kecamatan *District*	Kelompok Luas Lahan Padang Rumput Sementara yang Dikuasai (Ha) *Classification of Temporary Meadow Land Utilized (Ha)*			
	5-9,99	*10-19,99*	*20-49,99*	*50-99*
(1)	(11)	(12)	(13)	(14)
Sagalaherang	-	-	-	-
Serangpanjang	-	-	-	-
Jalancagak	-	-	-	-
Ciater	-	-	-	-
Cisalak	-	-	-	-
Kasomalang	-	-	-	-
Tanjungsiang	-	-	-	-
Cijambe	-	-	-	-
Cibogo	-	-	-	-
Subang	-	-	-	-
Kalijati	-	-	-	-
Dawuan	-	-	-	-
Cipeundeuy	-	-	-	-
Pabuaran	-	-	-	-
Patokbeusi	-	-	-	-
Purwadadi	-	-	-	-
Cikaum	-	-	-	-
Pagaden	-	-	-	-
Pagaden Barat	-	-	-	-
Cipunagara	-	-	-	-
Compreng	-	-	-	-
Binong	-	-	-	-
Tambakdahan	-	-	-	-
Ciasem	-	-	-	-
Pamanukan	-	-	-	-
Sukasari	-	-	-	-
Pusakanagara	-	-	-	-
Pusakajaya	-	-	-	-
Legonkulon	-	-	-	-
Blanakan	-	-	-	-
Kabupaten Subang	-	-	-	-

https://subangkab.bps.go.id

Lanjutan Tabel/*Continued Table* 4.31

Kecamatan *District*	Kelompok Luas Lahan Padang Rumput Sementara yang Dikuasai (Ha) *Classification of Temporary Meadow Land Utilized (Ha)*			
	100-199	*200-499*	*500-999*	*≥1000*
(1)	(15)	(16)	(17)	(18)
Sagalaherang	-	-	-	-
Serangpanjang	-	-	-	-
Jalancagak	-	-	-	-
Ciater	-	-	-	-
Cisalak	-	-	-	-
Kasomalang	-	-	-	-
Tanjungsiang	-	-	-	-
Cijambe	-	-	-	-
Cibogo	-	-	-	-
Subang	-	-	-	-
Kalijati	-	-	-	-
Dawuan	-	-	-	-
Cipeundeuy	-	-	-	-
Pabuaran	-	-	-	-
Patokbeusi	-	-	-	-
Purwadadi	-	-	-	-
Cikaum	-	-	-	-
Pagaden	-	-	-	-
Pagaden Barat	-	-	-	-
Cipunagara	-	-	-	-
Compreng	-	-	-	-
Binong	-	-	-	-
Tambakdahan	-	-	-	-
Ciasem	-	-	-	-
Pamanukan	-	-	-	-
Sukasari	-	-	-	-
Pusakanagara	-	-	-	-
Pusakajaya	-	-	-	-
Legonkulon	-	-	-	-
Blanakan	-	-	-	-
Kabupaten Subang	**-**	**-**	**-**	**-**

Catatan/*Note*: [1] Tidak termasuk 0/*Excluding 0.*

https://subangkab.bps.go.id

Tabel 4.32
Table

Jumlah Usaha Pertanian Perorangan Menurut Kecamatan dan Kelompok Luas Lahan Padang Rumput Permanen yang Dikuasai (unit), 2023
Number of Individual Agricultural Holdings by District and Classification of Permanent Meadow Land Utilized (units), 2023

Kecamatan *District*	Kelompok Luas Lahan Padang Rumput Permanen yang Dikuasai (Ha) *Classification of Permanent Meadow Land Utilized (Ha)*				
	0	*<0,1*[1]	*0,1-0,19*	*0,2-0,49*	*0,5-0,99*
(1)	(2)	(3)	(4)	(5)	(6)
Sagalaherang	3.525	-	-	-	1
Serangpanjang	3.538	1	1	-	-
Jalancagak	3.655	2	-	-	1
Ciater	3.779	10	3	3	2
Cisalak	4.884	-	-	-	-
Kasomalang	4.626	18	10	10	3
Tanjungsiang	6.703	41	9	8	-
Cijambe	5.488	12	6	7	-
Cibogo	3.752	-	-	-	-
Subang	2.882	5	-	-	-
Kalijati	5.465	48	2	-	1
Dawuan	4.876	2	3	2	-
Cipeundeuy	3.790	-	2	-	-
Pabuaran	5.094	-	-	-	-
Patokbeusi	6.487	-	-	-	-
Purwadadi	4.824	7	1	3	-
Cikaum	7.788	-	1	-	-
Pagaden	3.898	2	1	-	-
Pagaden Barat	6.776	14	3	2	-
Cipunagara	8.084	1	-	-	-
Compreng	4.522	-	1	-	-
Binong	3.655	-	-	-	1
Tambakdahan	7.529	-	-	-	-
Ciasem	9.659	8	-	-	-
Pamanukan	3.099	2	-	-	-
Sukasari	2.629	-	1	-	-
Pusakanagara	4.021	-	-	-	-
Pusakajaya	4.211	1	-	-	-
Legonkulon	3.256	-	-	-	-
Blanakan	5.285	-	-	-	-
Kabupaten Subang	**147.780**	**174**	**44**	**35**	**9**

https://subangkab.bps.go.id

Lanjutan Tabel/*Continued Table* 4.32

Kecamatan *District*	Kelompok Luas Lahan Padang Rumput Permanen yang Dikuasai (Ha) *Classification of Permanent Meadow Land Utilized (Ha)*			
	1-1,99	*2-2,99*	*3-3,99*	*4-4,99*
(1)	(7)	(8)	(9)	(10)
Sagalaherang	-	-	-	-
Serangpanjang	-	-	-	-
Jalancagak	-	-	-	-
Ciater	-	-	-	-
Cisalak	-	-	-	-
Kasomalang	2	-	-	-
Tanjungsiang	-	-	-	-
Cijambe	-	-	-	-
Cibogo	-	-	-	-
Subang	-	-	-	-
Kalijati	-	-	-	-
Dawuan	-	-	-	-
Cipeundeuy	-	-	-	-
Pabuaran	-	-	-	-
Patokbeusi	-	-	-	-
Purwadadi	-	-	-	-
Cikaum	-	-	-	-
Pagaden	-	-	-	-
Pagaden Barat	-	-	-	-
Cipunagara	-	-	-	-
Compreng	-	-	-	-
Binong	-	-	-	-
Tambakdahan	-	-	-	-
Ciasem	-	-	-	-
Pamanukan	-	-	-	-
Sukasari	-	-	-	-
Pusakanagara	-	-	-	-
Pusakajaya	-	-	-	-
Legonkulon	-	-	-	-
Blanakan	-	-	-	-
Kabupaten Subang	**2**	**-**	**-**	**-**

https://subangkab.bps.go.id

Lanjutan Tabel/*Continued Table* 4.32

Kecamatan *District*	Kelompok Luas Lahan Padang Rumput Permanen yang Dikuasai (Ha) *Classification of Permanent Meadow Land Utilized (Ha)*			
	5-9,99	*10-19,99*	*20-49,99*	*50-99*
(1)	(11)	(12)	(13)	(14)
Sagalaherang	-	-	-	-
Serangpanjang	-	-	-	-
Jalancagak	-	-	-	-
Ciater	-	-	-	-
Cisalak	-	-	-	-
Kasomalang	-	-	-	-
Tanjungsiang	-	-	-	-
Cijambe	-	-	-	-
Cibogo	-	-	-	-
Subang	-	-	-	-
Kalijati	-	-	-	-
Dawuan	-	-	-	-
Cipeundeuy	-	-	-	-
Pabuaran	-	-	-	-
Patokbeusi	-	-	-	-
Purwadadi	-	-	-	-
Cikaum	-	-	-	-
Pagaden	-	-	-	-
Pagaden Barat	-	-	-	-
Cipunagara	-	-	-	-
Compreng	-	-	-	-
Binong	-	-	-	-
Tambakdahan	-	-	-	-
Ciasem	-	-	-	-
Pamanukan	-	-	-	-
Sukasari	-	-	-	-
Pusakanagara	-	-	-	-
Pusakajaya	-	-	-	-
Legonkulon	-	-	-	-
Blanakan	-	-	-	-
Kabupaten Subang	-	-	-	-

https://subangkab.bps.go.id

Lanjutan Tabel/*Continued Table* 4.32

Kecamatan *District*	Kelompok Luas Lahan Padang Rumput Permanen yang Dikuasai (Ha) *Classification of Permanent Meadow Land Utilized (Ha)*			
	100-199	*200-499*	*500-999*	*≥1000*
(1)	(15)	(16)	(17)	(18)
Sagalaherang	-	-	-	-
Serangpanjang	-	-	-	-
Jalancagak	-	-	-	-
Ciater	-	-	-	-
Cisalak	-	-	-	-
Kasomalang	-	-	-	-
Tanjungsiang	-	-	-	-
Cijambe	-	-	-	-
Cibogo	-	-	-	-
Subang	-	-	-	-
Kalijati	-	-	-	-
Dawuan	-	-	-	-
Cipeundeuy	-	-	-	-
Pabuaran	-	-	-	-
Patokbeusi	-	-	-	-
Purwadadi	-	-	-	-
Cikaum	-	-	-	-
Pagaden	-	-	-	-
Pagaden Barat	-	-	-	-
Cipunagara	-	-	-	-
Compreng	-	-	-	-
Binong	-	-	-	-
Tambakdahan	-	-	-	-
Ciasem	-	-	-	-
Pamanukan	-	-	-	-
Sukasari	-	-	-	-
Pusakanagara	-	-	-	-
Pusakajaya	-	-	-	-
Legonkulon	-	-	-	-
Blanakan	-	-	-	-
Kabupaten Subang	**-**	**-**	**-**	**-**

Catatan/*Note*: [1] Tidak termasuk 0/*Excluding 0*.

https://subangkab.bps.go.id

Tabel 4.33
Table

Jumlah Usaha Pertanian Perorangan Menurut Kecamatan dan Kelompok Luas Lahan Sementara Belum Ditanami Menunggu Penanaman yang Dikuasai (unit), 2023
Number of Individual Agricultural Holdings by District and Classification of Temporary Fallow Land Awaiting Planting Utilized (units), 2023

Kecamatan *District*	Kelompok Luas Lahan Sementara Belum Ditanami Menunggu Penanaman yang Dikuasai (Ha) *Classification of Temporary Fallow Land Awaiting Planting Utilized (Ha)*				
	0	*<0,1*[1]	*0,1-0,19*	*0,2-0,49*	*0,5-0,99*
(1)	(2)	(3)	(4)	(5)	(6)
Sagalaherang	3.485	29	6	6	-
Serangpanjang	3.521	8	8	1	2
Jalancagak	3.615	32	4	6	1
Ciater	3.710	45	25	11	5
Cisalak	4.859	13	9	2	-
Kasomalang	4.633	14	8	10	4
Tanjungsiang	6.660	54	25	13	7
Cijambe	5.397	37	38	29	8
Cibogo	3.746	1	-	4	1
Subang	2.876	5	1	4	1
Kalijati	5.478	6	14	12	6
Dawuan	4.815	30	18	18	2
Cipeundeuy	3.780	2	7	-	3
Pabuaran	5.090	2	-	2	-
Patokbeusi	6.486	1	-	-	-
Purwadadi	4.763	50	11	7	3
Cikaum	7.783	3	2	1	-
Pagaden	3.900	-	1	-	-
Pagaden Barat	6.786	6	3	-	-
Cipunagara	8.069	4	6	4	-
Compreng	4.523	-	-	-	-
Binong	3.653	3	-	-	-
Tambakdahan	7.525	4	-	-	-
Ciasem	9.665	2	-	-	-
Pamanukan	3.097	4	-	-	-
Sukasari	2.627	-	1	1	1
Pusakanagara	4.017	2	1	-	-
Pusakajaya	4.209	2	-	1	-
Legonkulon	3.253	3	-	-	-
Blanakan	5.283	2	-	-	-
Kabupaten Subang	**147.304**	**364**	**188**	**132**	**44**

https://subangkab.bps.go.id

Lanjutan Tabel/*Continued Table* 4.33

Kecamatan *District*	Kelompok Luas Lahan Sementara Belum Ditanami Menunggu Penanaman yang Dikuasai (Ha) *Classification of Temporary Fallow Land Awaiting Planting Utilized (Ha)*			
	1-1,99	*2-2,99*	*3-3,99*	*4-4,99*
(1)	(7)	(8)	(9)	(10)
Sagalaherang	-	-	-	-
Serangpanjang	-	-	-	-
Jalancagak	-	-	-	-
Ciater	-	-	1	-
Cisalak	1	-	-	-
Kasomalang	-	-	-	-
Tanjungsiang	2	-	-	-
Cijambe	4	-	-	-
Cibogo	-	-	-	-
Subang	-	-	-	-
Kalijati	-	-	-	-
Dawuan	-	-	-	-
Cipeundeuy	-	-	-	-
Pabuaran	-	-	-	-
Patokbeusi	-	-	-	-
Purwadadi	1	-	-	-
Cikaum	-	-	-	-
Pagaden	-	-	-	-
Pagaden Barat	-	-	-	-
Cipunagara	2	-	-	-
Compreng	-	-	-	-
Binong	-	-	-	-
Tambakdahan	-	-	-	-
Ciasem	-	-	-	-
Pamanukan	-	-	-	-
Sukasari	-	-	-	-
Pusakanagara	1	-	-	-
Pusakajaya	-	-	-	-
Legonkulon	-	-	-	-
Blanakan	-	-	-	-
Kabupaten Subang	**11**	**-**	**1**	**-**

https://subangkab.bps.go.id

Lanjutan Tabel/*Continued Table* 4.33

Kecamatan *District*	Kelompok Luas Lahan Sementara Belum Ditanami Menunggu Penanaman yang Dikuasai (Ha) *Classification of Temporary Fallow Land Awaiting Planting Utilized (Ha)*			
	5-9,99	*10-19,99*	*20-49,99*	*50-99*
(1)	(11)	(12)	(13)	(14)
Sagalaherang	-	-	-	-
Serangpanjang	-	-	-	-
Jalancagak	-	-	-	-
Ciater	-	-	-	-
Cisalak	-	-	-	-
Kasomalang	-	-	-	-
Tanjungsiang	-	-	-	-
Cijambe	-	-	-	-
Cibogo	-	-	-	-
Subang	-	-	-	-
Kalijati	-	-	-	-
Dawuan	-	-	-	-
Cipeundeuy	-	-	-	-
Pabuaran	-	-	-	-
Patokbeusi	-	-	-	-
Purwadadi	-	-	-	-
Cikaum	-	-	-	-
Pagaden	-	-	-	-
Pagaden Barat	-	-	-	-
Cipunagara	-	-	-	-
Compreng	-	-	-	-
Binong	-	-	-	-
Tambakdahan	-	-	-	-
Ciasem	-	-	-	-
Pamanukan	-	-	-	-
Sukasari	-	-	-	-
Pusakanagara	-	-	-	-
Pusakajaya	-	-	-	-
Legonkulon	-	-	-	-
Blanakan	-	-	-	-
Kabupaten Subang	-	-	-	-

https://subangkab.bps.go.id

Lanjutan Tabel/*Continued Table* 4.33

Kecamatan *District*	Kelompok Luas Lahan Sementara Belum Ditanami Menunggu Penanaman yang Dikuasai (Ha) *Classification of Temporary Fallow Land Awaiting Planting Utilized (Ha)*			
	100-199	*200-499*	*500-999*	*≥1000*
(1)	(15)	(16)	(17)	(18)
Sagalaherang	-	-	-	-
Serangpanjang	-	-	-	-
Jalancagak	-	-	-	-
Ciater	-	-	-	-
Cisalak	-	-	-	-
Kasomalang	-	-	-	-
Tanjungsiang	-	-	-	-
Cijambe	-	-	-	-
Cibogo	-	-	-	-
Subang	-	-	-	-
Kalijati	-	-	-	-
Dawuan	-	-	-	-
Cipeundeuy	-	-	-	-
Pabuaran	-	-	-	-
Patokbeusi	-	-	-	-
Purwadadi	-	-	-	-
Cikaum	-	-	-	-
Pagaden	-	-	-	-
Pagaden Barat	-	-	-	-
Cipunagara	-	-	-	-
Compreng	-	-	-	-
Binong	-	-	-	-
Tambakdahan	-	-	-	-
Ciasem	-	-	-	-
Pamanukan	-	-	-	-
Sukasari	-	-	-	-
Pusakanagara	-	-	-	-
Pusakajaya	-	-	-	-
Legonkulon	-	-	-	-
Blanakan	-	-	-	-
Kabupaten Subang	-	-	-	-

Catatan/*Note*: [1] Tidak termasuk 0/*Excluding 0*.

https://subangkab.bps.go.id

Tabel 4.34
Table

Jumlah Usaha Pertanian Perorangan Menurut Kecamatan dan Kelompok Luas Lahan Tanaman Tahunan yang Dikuasai (unit), 2023
Number of Individual Agricultural Holdings by District and Classification of Permanent Crops Land Utilized (units), 2023

Kecamatan *District*	Kelompok Luas Lahan Tanaman Tahunan yang Dikuasai (Ha) *Classification of Permanent Crops Land Utilized (Ha)*				
	0	*<0,1*[1]	*0,1-0,19*	*0,2-0,49*	*0,5-0,99*
(1)	(2)	(3)	(4)	(5)	(6)
Sagalaherang	2.127	715	281	273	83
Serangpanjang	1.723	1.087	376	263	53
Jalancagak	1.543	782	536	503	164
Ciater	1.829	1.166	401	274	79
Cisalak	3.496	735	345	240	51
Kasomalang	2.515	875	525	514	157
Tanjungsiang	4.759	1.444	309	180	46
Cijambe	4.176	586	347	269	81
Cibogo	3.137	519	54	24	10
Subang	2.458	216	90	74	32
Kalijati	3.033	901	555	658	250
Dawuan	2.825	1.002	459	431	112
Cipeundeuy	3.276	216	85	120	53
Pabuaran	4.451	534	54	45	7
Patokbeusi	6.087	354	15	19	10
Purwadadi	1.855	899	684	991	263
Cikaum	6.175	576	526	364	73
Pagaden	3.495	287	51	51	10
Pagaden Barat	4.407	1.923	234	182	36
Cipunagara	6.822	977	137	112	19
Compreng	3.941	113	152	122	93
Binong	3.485	132	20	15	2
Tambakdahan	6.669	614	41	95	69
Ciasem	8.123	1.473	41	22	7
Pamanukan	2.797	288	7	6	1
Sukasari	2.601	25	2	1	1
Pusakanagara	3.634	281	28	25	21
Pusakajaya	3.077	1.072	24	15	15
Legonkulon	2.663	585	5	1	-
Blanakan	5.074	207	-	2	1
Kabupaten Subang	**112.253**	**20.584**	**6.384**	**5.891**	**1.799**

http://subangkab.bps.go.id

Lanjutan Tabel/*Continued Table* 4.34

Kecamatan *District*	Kelompok Luas Lahan Tanaman Tahunan yang Dikuasai (Ha) *Classification of Permanent Crops Land Utilized (Ha)*			
	1-1,99	*2-2,99*	*3-3,99*	*4-4,99*
(1)	(7)	(8)	(9)	(10)
Sagalaherang	30	11	4	1
Serangpanjang	34	2	-	-
Jalancagak	85	16	18	3
Ciater	34	6	4	2
Cisalak	10	3	1	1
Kasomalang	60	13	4	2
Tanjungsiang	16	2	1	2
Cijambe	40	11	2	1
Cibogo	4	1	-	1
Subang	10	-	3	-
Kalijati	89	22	5	2
Dawuan	35	13	4	1
Cipeundeuy	29	8	1	2
Pabuaran	2	-	1	-
Patokbeusi	1	1	-	-
Purwadadi	97	26	6	5
Cikaum	11	7	5	33
Pagaden	2	1	4	-
Pagaden Barat	8	4	1	-
Cipunagara	6	3	3	1
Compreng	53	28	15	4
Binong	2	-	-	-
Tambakdahan	32	3	1	4
Ciasem	1	-	-	-
Pamanukan	1	1	-	-
Sukasari	-	-	-	-
Pusakanagara	22	3	4	2
Pusakajaya	6	2	1	-
Legonkulon	2	-	-	-
Blanakan	-	1	-	-
Kabupaten Subang	**722**	**188**	**88**	**67**

https://subangkab.bps.go.id

Lanjutan Tabel/*Continued Table* 4.34

Kecamatan *District*	Kelompok Luas Lahan Tanaman Tahunan yang Dikuasai (Ha) *Classification of Permanent Crops Land Utilized (Ha)*			
	5-9,99	*10-19,99*	*20-49,99*	*50-99*
(1)	(11)	(12)	(13)	(14)
Sagalaherang	1	-	-	-
Serangpanjang	2	-	-	-
Jalancagak	3	4	1	-
Ciater	2	-	-	-
Cisalak	-	1	1	-
Kasomalang	2	2	-	-
Tanjungsiang	1	1	-	-
Cijambe	-	-	-	-
Cibogo	1	1	-	-
Subang	1	3	-	-
Kalijati	1	-	-	-
Dawuan	1	-	-	-
Cipeundeuy	1	1	-	-
Pabuaran	-	-	-	-
Patokbeusi	-	-	-	-
Purwadadi	6	3	-	-
Cikaum	11	8	-	-
Pagaden	-	-	-	-
Pagaden Barat	-	-	-	-
Cipunagara	1	3	1	-
Compreng	2	-	-	-
Binong	-	-	-	-
Tambakdahan	1	-	-	-
Ciasem	-	-	-	-
Pamanukan	-	-	-	-
Sukasari	-	-	-	-
Pusakanagara	1	-	-	-
Pusakajaya	-	-	-	-
Legonkulon	-	-	-	-
Blanakan	-	-	-	-
Kabupaten Subang	**38**	**27**	**3**	**-**

https://subangkab.bps.go.id

Lanjutan Tabel/*Continued Table* 4.34

Kecamatan *District*	Kelompok Luas Lahan Tanaman Tahunan yang Dikuasai (Ha) *Classification of Permanent Crops Land Utilized (Ha)*			
	100-199	*200-499*	*500-999*	*≥1000*
(1)	(15)	(16)	(17)	(18)
Sagalaherang	-	-	-	-
Serangpanjang	-	-	-	-
Jalancagak	-	-	-	-
Ciater	-	-	-	-
Cisalak	-	-	-	-
Kasomalang	-	-	-	-
Tanjungsiang	-	-	-	-
Cijambe	-	-	-	-
Cibogo	-	-	-	-
Subang	-	-	-	-
Kalijati	-	-	-	-
Dawuan	-	-	-	-
Cipeundeuy	-	-	-	-
Pabuaran	-	-	-	-
Patokbeusi	-	-	-	-
Purwadadi	-	-	-	-
Cikaum	-	-	-	-
Pagaden	-	-	-	-
Pagaden Barat	-	-	-	-
Cipunagara	-	-	-	-
Compreng	-	-	-	-
Binong	-	-	-	-
Tambakdahan	-	-	-	-
Ciasem	-	-	-	-
Pamanukan	-	-	-	-
Sukasari	-	-	-	-
Pusakanagara	-	-	-	-
Pusakajaya	-	-	-	-
Legonkulon	-	-	-	-
Blanakan	-	-	-	-
Kabupaten Subang	**-**	**-**	**-**	**-**

Catatan/*Note*: [1] Tidak termasuk 0/*Excluding 0*.

https://subangkab.bps.go.id

Tabel 4.35
Table

Jumlah Usaha Pertanian Perorangan Menurut Kecamatan dan Kelompok Luas Lahan Kandang Ternak dan Bangunan Pertanian Lainnya yang Dikuasai (unit), 2023
Number of Individual Agricultural Holdings by District and Classification of Livestock Pens and Other Agricultural Buildings Land Utilized (units), 2023

Kecamatan *District*	Kelompok Luas Lahan Kandang Ternak dan Bangunan Pertanian Lainnya yang Dikuasai (Ha) *Classification of Livestock Pens and Other Agricultural Buildings Land Utilized (Ha)*				
	0	*<0,1*[1]	*0,1-0,19*	*0,2-0,49*	*0,5-0,99*
(1)	(2)	(3)	(4)	(5)	(6)
Sagalaherang	2.811	694	11	7	3
Serangpanjang	3.102	427	5	4	1
Jalancagak	2.936	706	5	7	3
Ciater	2.701	1.086	5	3	2
Cisalak	4.157	717	7	2	-
Kasomalang	3.911	737	11	8	1
Tanjungsiang	5.236	1.502	16	3	2
Cijambe	4.399	1.087	16	9	2
Cibogo	3.008	738	5	-	1
Subang	2.098	782	3	3	1
Kalijati	4.517	975	15	7	2
Dawuan	4.261	598	14	10	-
Cipeundeuy	3.259	519	8	6	-
Pabuaran	3.579	1.511	1	2	1
Patokbeusi	5.046	1.436	2	2	1
Purwadadi	4.215	597	7	7	8
Cikaum	7.042	737	6	2	2
Pagaden	3.379	519	2	-	1
Pagaden Barat	4.837	1.945	7	4	1
Cipunagara	5.725	2.343	8	6	1
Compreng	3.985	533	1	2	2
Binong	2.915	736	3	-	1
Tambakdahan	4.281	3.241	4	1	-
Ciasem	6.925	2.736	1	4	1
Pamanukan	2.294	805	1	1	-
Sukasari	1.984	644	2	-	-
Pusakanagara	3.072	948	1	-	-
Pusakajaya	3.266	941	3	2	-
Legonkulon	2.448	804	3	-	1
Blanakan	4.164	1.119	-	-	-
Kabupaten Subang	**115.553**	**32.163**	**173**	**102**	**38**

https://subangkab.bps.go.id

Lanjutan Tabel/*Continued Table* 4.35

Kecamatan *District*	Kelompok Luas Lahan Kandang Ternak dan Bangunan Pertanian Lainnya yang Dikuasai (Ha) *Classification of Livestock Pens and Other Agricultural Buildings Land Utilized (Ha)*			
	1-1,99	*2-2,99*	*3-3,99*	*4-4,99*
(1)	(7)	(8)	(9)	(10)
Sagalaherang	-	-	-	-
Serangpanjang	1	-	-	-
Jalancagak	1	-	-	-
Ciater	-	-	-	-
Cisalak	1	-	-	-
Kasomalang	1	-	-	-
Tanjungsiang	2	-	-	-
Cijambe	-	-	-	-
Cibogo	-	-	-	-
Subang	-	-	-	-
Kalijati	-	-	-	-
Dawuan	-	-	-	-
Cipeundeuy	-	-	-	-
Pabuaran	-	-	-	-
Patokbeusi	-	-	-	-
Purwadadi	1	-	-	-
Cikaum	-	-	-	-
Pagaden	-	-	-	-
Pagaden Barat	1	-	-	-
Cipunagara	2	-	-	-
Compreng	-	-	-	-
Binong	-	1	-	-
Tambakdahan	2	-	-	-
Ciasem	-	-	-	-
Pamanukan	-	-	-	-
Sukasari	-	-	-	-
Pusakanagara	-	-	-	-
Pusakajaya	-	-	-	-
Legonkulon	-	-	-	-
Blanakan	2	-	-	-
Kabupaten Subang	**14**	**1**	**-**	**-**

https://subangkab.bps.go.id

Lanjutan Tabel/*Continued Table* 4.35

Kecamatan *District*	Kelompok Luas Lahan Kandang Ternak dan Bangunan Pertanian Lainnya yang Dikuasai (Ha) *Classification of Livestock Pens and Other Agricultural Buildings Land Utilized (Ha)*			
	5-9,99	*10-19,99*	*20-49,99*	*50-99*
(1)	(11)	(12)	(13)	(14)
Sagalaherang	-	-	-	-
Serangpanjang	-	-	-	-
Jalancagak	-	-	-	-
Ciater	-	-	-	-
Cisalak	-	-	-	-
Kasomalang	-	-	-	-
Tanjungsiang	-	-	-	-
Cijambe	-	-	-	-
Cibogo	-	-	-	-
Subang	-	-	-	-
Kalijati	-	-	-	-
Dawuan	-	-	-	-
Cipeundeuy	-	-	-	-
Pabuaran	-	-	-	-
Patokbeusi	-	-	-	-
Purwadadi	-	-	-	-
Cikaum	-	-	-	-
Pagaden	-	-	-	-
Pagaden Barat	-	-	-	-
Cipunagara	-	-	-	-
Compreng	-	-	-	-
Binong	-	-	-	-
Tambakdahan	-	-	-	-
Ciasem	-	-	-	-
Pamanukan	-	-	-	-
Sukasari	-	-	-	-
Pusakanagara	-	-	-	-
Pusakajaya	-	-	-	-
Legonkulon	-	-	-	-
Blanakan	-	-	-	-
Kabupaten Subang	**-**	**-**	**-**	**-**

https://subangkab.bps.go.id

Lanjutan Tabel/*Continued Table* 4.35

Kecamatan *District*	Kelompok Luas Lahan Kandang Ternak dan Bangunan Pertanian Lainnya yang Dikuasai (Ha) *Classification of Livestock Pens and Other Agricultural Buildings Land Utilized (Ha)*			
	100-199	*200-499*	*500-999*	*≥1000*
(1)	(15)	(16)	(17)	(18)
Sagalaherang	-	-	-	-
Serangpanjang	-	-	-	-
Jalancagak	-	-	-	-
Ciater	-	-	-	-
Cisalak	-	-	-	-
Kasomalang	-	-	-	-
Tanjungsiang	-	-	-	-
Cijambe	-	-	-	-
Cibogo	-	-	-	-
Subang	-	-	-	-
Kalijati	-	-	-	-
Dawuan	-	-	-	-
Cipeundeuy	-	-	-	-
Pabuaran	-	-	-	-
Patokbeusi	-	-	-	-
Purwadadi	-	-	-	-
Cikaum	-	-	-	-
Pagaden	-	-	-	-
Pagaden Barat	-	-	-	-
Cipunagara	-	-	-	-
Compreng	-	-	-	-
Binong	-	-	-	-
Tambakdahan	-	-	-	-
Ciasem	-	-	-	-
Pamanukan	-	-	-	-
Sukasari	-	-	-	-
Pusakanagara	-	-	-	-
Pusakajaya	-	-	-	-
Legonkulon	-	-	-	-
Blanakan	-	-	-	-
Kabupaten Subang	-	-	-	-

Catatan/*Note*: [1] Tidak termasuk 0/*Excluding 0*.

https://subangkab.bps.go.id

Tabel 4.36
Table

Jumlah Usaha Pertanian Perorangan Menurut Kecamatan dan Kelompok Luas Lahan Kehutanan yang Dikuasai (unit), 2023
Number of Individual Agricultural Holdings by District and Classification of Forestry Activities Land Utilized (units), 2023

Kecamatan *District*	Kelompok Luas Lahan Kehutanan yang Dikuasai (Ha) *Classification of Forestry Activities Land Utilized (Ha)*				
	0	*<0,1*[1]	*0,1-0,19*	*0,2-0,49*	*0,5-0,99*
(1)	(2)	(3)	(4)	(5)	(6)
Sagalaherang	3.137	228	91	50	12
Serangpanjang	3.219	194	75	33	17
Jalancagak	3.465	129	26	15	15
Ciater	2.868	645	155	95	25
Cisalak	4.024	413	204	190	37
Kasomalang	3.818	494	192	138	20
Tanjungsiang	4.856	1.038	413	332	79
Cijambe	4.124	378	370	421	159
Cibogo	3.516	33	41	92	40
Subang	2.722	77	30	42	12
Kalijati	4.861	297	157	140	39
Dawuan	4.438	227	101	77	28
Cipeundeuy	3.627	52	40	37	18
Pabuaran	5.070	16	3	3	1
Patokbeusi	6.480	5	-	1	-
Purwadadi	4.492	155	99	66	18
Cikaum	7.770	14	2	3	-
Pagaden	3.859	17	13	10	1
Pagaden Barat	6.225	410	98	49	9
Cipunagara	7.734	217	62	58	13
Compreng	4.520	2	1	-	-
Binong	3.627	11	9	6	-
Tambakdahan	7.519	9	-	1	-
Ciasem	9.661	3	2	-	1
Pamanukan	3.076	24	1	-	-
Sukasari	2.625	4	-	-	1
Pusakanagara	4.013	8	-	-	-
Pusakajaya	4.205	6	1	-	-
Legonkulon	3.250	2	1	-	1
Blanakan	5.282	-	-	-	1
Kabupaten Subang	**138.083**	**5.108**	**2.187**	**1.859**	**547**

https://subangkab.bps.go.id

Lanjutan Tabel/*Continued Table* 4.36

Kecamatan *District*	Kelompok Luas Lahan Kehutanan yang Dikuasai (Ha) *Classification of Forestry Activities Land Utilized (Ha)*			
	1-1,99	*2-2,99*	*3-3,99*	*4-4,99*
(1)	(7)	(8)	(9)	(10)
Sagalaherang	5	3	-	-
Serangpanjang	2	-	-	-
Jalancagak	6	1	-	1
Ciater	7	2	-	-
Cisalak	10	4	-	1
Kasomalang	4	-	1	1
Tanjungsiang	25	8	8	-
Cijambe	53	4	-	-
Cibogo	24	3	2	1
Subang	2	-	-	-
Kalijati	18	3	1	-
Dawuan	8	3	1	-
Cipeundeuy	14	3	-	-
Pabuaran	-	1	-	-
Patokbeusi	-	1	-	-
Purwadadi	4	1	-	-
Cikaum	-	-	-	-
Pagaden	1	-	-	-
Pagaden Barat	4	-	-	-
Cipunagara	1	-	-	-
Compreng	-	-	-	-
Binong	2	-	1	-
Tambakdahan	-	-	-	-
Ciasem	-	-	-	-
Pamanukan	-	-	-	-
Sukasari	-	-	-	-
Pusakanagara	-	-	-	-
Pusakajaya	-	-	-	-
Legonkulon	1	1	-	-
Blanakan	1	-	1	-
Kabupaten Subang	**192**	**38**	**15**	**4**

https://subangkab.bps.go.id

Lanjutan Tabel/*Continued Table* 4.36

Kecamatan *District*	Kelompok Luas Lahan Kehutanan yang Dikuasai (Ha) *Classification of Forestry Activities Land Utilized (Ha)*			
	5-9,99	*10-19,99*	*20-49,99*	*50-99*
(1)	(11)	(12)	(13)	(14)
Sagalaherang	-	-	-	-
Serangpanjang	-	-	-	-
Jalancagak	-	-	-	-
Ciater	-	-	-	-
Cisalak	-	1	-	-
Kasomalang	1	-	-	-
Tanjungsiang	2	-	-	-
Cijambe	3	1	-	-
Cibogo	-	-	-	-
Subang	2	-	-	-
Kalijati	-	-	-	-
Dawuan	-	-	-	-
Cipeundeuy	1	-	-	-
Pabuaran	-	-	-	-
Patokbeusi	-	-	-	-
Purwadadi	-	-	-	-
Cikaum	-	-	-	-
Pagaden	-	-	-	-
Pagaden Barat	-	-	-	-
Cipunagara	-	-	-	-
Compreng	-	-	-	-
Binong	-	-	-	-
Tambakdahan	-	-	-	-
Ciasem	-	-	-	-
Pamanukan	-	-	-	-
Sukasari	-	-	-	-
Pusakanagara	-	-	-	-
Pusakajaya	-	-	-	-
Legonkulon	-	-	-	-
Blanakan	-	-	-	-
Kabupaten Subang	**9**	**2**	**-**	**-**

https://subangkab.bps.go.id

Lanjutan Tabel/*Continued Table* 4.36

Kecamatan *District*	Kelompok Luas Lahan Kehutanan yang Dikuasai (Ha) *Classification of Forestry Activities Land Utilized (Ha)*			
	100-199	*200-499*	*500-999*	*≥1000*
(1)	(15)	(16)	(17)	(18)
Sagalaherang	-	-	-	-
Serangpanjang	-	-	-	-
Jalancagak	-	-	-	-
Ciater	-	-	-	-
Cisalak	-	-	-	-
Kasomalang	-	-	-	-
Tanjungsiang	-	-	-	-
Cijambe	-	-	-	-
Cibogo	-	-	-	-
Subang	-	-	-	-
Kalijati	-	-	-	-
Dawuan	-	-	-	-
Cipeundeuy	-	-	-	-
Pabuaran	-	-	-	-
Patokbeusi	-	-	-	-
Purwadadi	-	-	-	-
Cikaum	-	-	-	-
Pagaden	-	-	-	-
Pagaden Barat	-	-	-	-
Cipunagara	-	-	-	-
Compreng	-	-	-	-
Binong	-	-	-	-
Tambakdahan	-	-	-	-
Ciasem	-	-	-	-
Pamanukan	-	-	-	-
Sukasari	-	-	-	-
Pusakanagara	-	-	-	-
Pusakajaya	-	-	-	-
Legonkulon	-	-	-	-
Blanakan	-	-	-	-
Kabupaten Subang	-	-	-	-

Catatan/*Note*: [1] Tidak termasuk 0/*Excluding 0*.

https://subangkab.bps.go.id

Tabel 4.37
Table

Jumlah Usaha Pertanian Perorangan Menurut Kecamatan dan Kelompok Luas Lahan Budi Daya Perikanan yang Dikuasai (unit), 2023
Number of Individual Agricultural Holdings by District and Classification of Aquaculture Activities Land Utilized (units), 2023

Kecamatan *District*	Kelompok Luas Lahan Budi Daya Perikanan yang Dikuasai (Ha) *Classification of Aquaculture Activities Land Utilized (Ha)*				
	0	*<0,1*[1]	*0,1-0,19*	*0,2-0,49*	*0,5-0,99*
(1)	(2)	(3)	(4)	(5)	(6)
Sagalaherang	3.508	16	-	2	-
Serangpanjang	3.512	26	-	2	-
Jalancagak	3.629	27	1	1	-
Ciater	3.779	14	2	2	-
Cisalak	4.502	357	14	7	4
Kasomalang	4.551	100	10	8	-
Tanjungsiang	6.392	335	19	11	2
Cijambe	5.395	99	13	4	-
Cibogo	3.511	38	33	101	38
Subang	2.723	93	27	31	9
Kalijati	5.216	111	78	92	16
Dawuan	4.581	203	66	23	9
Cipeundeuy	3.632	62	45	37	13
Pabuaran	4.732	35	24	128	100
Patokbeusi	6.424	35	2	9	14
Purwadadi	4.754	48	18	8	5
Cikaum	7.755	29	4	-	1
Pagaden	3.215	49	110	417	88
Pagaden Barat	6.067	156	182	277	87
Cipunagara	7.916	103	18	33	10
Compreng	4.472	41	5	5	-
Binong	3.460	66	24	68	27
Tambakdahan	7.487	35	3	2	-
Ciasem	9.578	85	-	-	1
Pamanukan	3.019	66	3	2	1
Sukasari	2.216	25	6	16	34
Pusakanagara	3.721	79	7	9	10
Pusakajaya	4.144	65	2	-	-
Legonkulon	2.610	45	24	76	130
Blanakan	4.346	60	15	19	18
Kabupaten Subang	**140.847**	**2.503**	**755**	**1.390**	**617**

https://subangkab.bps.go.id

Lanjutan Tabel/*Continued Table* 4.37

Kecamatan *District*	Kelompok Luas Lahan Budi Daya Perikanan yang Dikuasai (Ha) *Classification of Aquaculture Activities Land Utilized (Ha)*			
	1-1,99	*2-2,99*	*3-3,99*	*4-4,99*
(1)	(7)	(8)	(9)	(10)
Sagalaherang	-	-	-	-
Serangpanjang	-	-	-	-
Jalancagak	-	-	-	-
Ciater	-	-	-	-
Cisalak	-	-	-	-
Kasomalang	-	-	-	-
Tanjungsiang	2	-	-	-
Cijambe	2	-	-	-
Cibogo	26	2	1	1
Subang	2	2	-	-
Kalijati	2	1	-	-
Dawuan	1	-	-	-
Cipeundeuy	3	-	-	-
Pabuaran	53	12	6	1
Patokbeusi	3	-	-	-
Purwadadi	2	-	-	-
Cikaum	-	-	-	-
Pagaden	17	4	1	-
Pagaden Barat	21	3	1	1
Cipunagara	3	2	-	-
Compreng	-	-	-	-
Binong	8	-	2	-
Tambakdahan	1	-	1	-
Ciasem	2	1	-	-
Pamanukan	6	-	1	2
Sukasari	117	115	42	25
Pusakanagara	41	72	31	18
Pusakajaya	1	-	-	-
Legonkulon	189	77	50	21
Blanakan	258	355	104	66
Kabupaten Subang	**760**	**646**	**240**	**135**

https://subangkab.bps.go.id

Lanjutan Tabel/*Continued Table* 4.37

Kecamatan *District*	Kelompok Luas Lahan Budi Daya Perikanan yang Dikuasai (Ha) *Classification of Aquaculture Activities Land Utilized (Ha)*			
	5-9,99	*10-19,99*	*20-49,99*	*50-99*
(1)	(11)	(12)	(13)	(14)
Sagalaherang	-	-	-	-
Serangpanjang	-	-	-	-
Jalancagak	-	-	-	-
Ciater	-	-	-	-
Cisalak	-	-	-	-
Kasomalang	-	-	-	-
Tanjungsiang	-	-	-	-
Cijambe	-	-	-	-
Cibogo	1	-	-	-
Subang	-	-	-	-
Kalijati	-	-	-	-
Dawuan	-	-	-	-
Cipeundeuy	-	-	-	-
Pabuaran	3	-	-	-
Patokbeusi	-	-	-	-
Purwadadi	-	-	-	-
Cikaum	-	-	-	-
Pagaden	-	-	-	-
Pagaden Barat	-	-	-	-
Cipunagara	-	-	-	-
Compreng	-	-	-	-
Binong	-	-	1	-
Tambakdahan	-	-	-	-
Ciasem	-	-	-	-
Pamanukan	1	-	-	-
Sukasari	33	1	-	-
Pusakanagara	26	4	3	-
Pusakajaya	-	-	-	-
Legonkulon	31	2	1	-
Blanakan	38	6	-	-
Kabupaten Subang	**133**	**13**	**5**	**-**

https://subangkab.bps.go.id

Lanjutan Tabel/*Continued Table* 4.37

Kecamatan *District*	Kelompok Luas Lahan Budi Daya Perikanan yang Dikuasai (Ha) *Classification of Aquaculture Activities Land Utilized (Ha)*			
	100-199	*200-499*	*500-999*	*≥1000*
(1)	(15)	(16)	(17)	(18)
Sagalaherang	-	-	-	-
Serangpanjang	-	-	-	-
Jalancagak	-	-	-	-
Ciater	-	-	-	-
Cisalak	-	-	-	-
Kasomalang	-	-	-	-
Tanjungsiang	-	-	-	-
Cijambe	-	-	-	-
Cibogo	-	-	-	-
Subang	-	-	-	-
Kalijati	-	-	-	-
Dawuan	-	-	-	-
Cipeundeuy	-	-	-	-
Pabuaran	-	-	-	-
Patokbeusi	-	-	-	-
Purwadadi	-	-	-	-
Cikaum	-	-	-	-
Pagaden	-	-	-	-
Pagaden Barat	-	-	-	-
Cipunagara	-	-	-	-
Compreng	-	-	-	-
Binong	-	-	-	-
Tambakdahan	-	-	-	-
Ciasem	-	-	-	-
Pamanukan	-	-	-	-
Sukasari	-	-	-	-
Pusakanagara	-	-	-	-
Pusakajaya	-	-	-	-
Legonkulon	-	-	-	-
Blanakan	-	-	-	-
Kabupaten Subang	-	-	-	-

Catatan/*Note*: [1] Tidak termasuk 0/*Excluding 0*.

https://subangkab.bps.go.id

Tabel 4.38
Table

Jumlah Usaha Pertanian Perorangan Menurut Kecamatan dan Kelompok Luas Lahan Lahan Bukan Pertanian dan Bukan Tempat Tinggal yang Dikuasai (unit), 2023
Number of Individual Agricultural Holdings by District and Classification of Non-Agricultural and Non-Residential Land Utilized (units), 2023

Kecamatan *District*	Kelompok Luas Lahan Lahan Bukan Pertanian dan Bukan Tempat Tinggal yang Dikuasai (Ha) *Classification of Non-Agricultural and Non-Residential Land Utilized (Ha)*				
	0	*<0,1*[1]	*0,1-0,19*	*0,2-0,49*	*0,5-0,99*
(1)	(2)	(3)	(4)	(5)	(6)
Sagalaherang	3.460	48	5	11	1
Serangpanjang	3.520	16	2	1	-
Jalancagak	3.554	103	-	1	-
Ciater	3.488	303	3	2	-
Cisalak	4.853	24	6	1	-
Kasomalang	4.649	13	7	-	-
Tanjungsiang	6.639	108	10	4	-
Cijambe	5.460	49	3	1	-
Cibogo	3.743	8	-	-	-
Subang	2.855	27	1	3	1
Kalijati	5.318	179	11	8	-
Dawuan	4.851	29	2	-	1
Cipeundeuy	3.764	23	2	-	1
Pabuaran	5.010	64	9	9	-
Patokbeusi	6.414	72	1	-	-
Purwadadi	4.723	107	2	3	-
Cikaum	7.775	11	-	1	2
Pagaden	3.771	128	1	-	1
Pagaden Barat	6.722	63	4	3	2
Cipunagara	7.949	88	26	18	4
Compreng	4.386	131	2	4	-
Binong	3.371	267	12	3	2
Tambakdahan	7.503	21	2	3	-
Ciasem	9.399	263	4	1	-
Pamanukan	3.006	91	2	1	-
Sukasari	2.613	14	2	1	-
Pusakanagara	4.019	1	1	-	-
Pusakajaya	4.146	54	2	5	4
Legonkulon	3.229	25	-	-	-
Blanakan	4.483	788	2	2	1
Kabupaten Subang	**144.673**	**3.118**	**124**	**86**	**20**

https://subangkab.bps.go.id

Lanjutan Tabel/*Continued Table* 4.38

Kecamatan *District*	Kelompok Luas Lahan Lahan Bukan Pertanian dan Bukan Tempat Tinggal yang Dikuasai (Ha) *Classification of Non-Agricultural and Non-Residential Land Utilized (Ha)*			
	1-1,99	*2-2,99*	*3-3,99*	*4-4,99*
(1)	(7)	(8)	(9)	(10)
Sagalaherang	1	-	-	-
Serangpanjang	1	-	-	-
Jalancagak	-	-	-	-
Ciater	1	-	-	-
Cisalak	-	-	-	-
Kasomalang	-	-	-	-
Tanjungsiang	-	-	-	-
Cijambe	-	-	-	-
Cibogo	1	-	-	-
Subang	-	-	-	-
Kalijati	-	-	-	-
Dawuan	-	-	-	-
Cipeundeuy	1	-	-	-
Pabuaran	2	-	-	-
Patokbeusi	-	-	-	-
Purwadadi	-	-	-	-
Cikaum	-	-	-	-
Pagaden	-	-	-	-
Pagaden Barat	-	-	1	-
Cipunagara	-	-	-	-
Compreng	-	-	-	-
Binong	1	-	-	-
Tambakdahan	-	-	-	-
Ciasem	-	-	-	-
Pamanukan	-	1	-	-
Sukasari	-	-	-	-
Pusakanagara	-	-	-	-
Pusakajaya	1	-	-	-
Legonkulon	-	1	1	-
Blanakan	3	5	-	1
Kabupaten Subang	**12**	**7**	**2**	**1**

https://subangkab.bps.go.id

Lanjutan Tabel/*Continued Table* 4.38

Kecamatan *District*	Kelompok Luas Lahan Lahan Bukan Pertanian dan Bukan Tempat Tinggal yang Dikuasai (Ha) *Classification of Non-Agricultural and Non-Residential Land Utilized (Ha)*			
	5-9,99	*10-19,99*	*20-49,99*	*50-99*
(1)	(11)	(12)	(13)	(14)
Sagalaherang	-	-	-	-
Serangpanjang	-	-	-	-
Jalancagak	-	-	-	-
Ciater	-	-	-	-
Cisalak	-	-	-	-
Kasomalang	-	-	-	-
Tanjungsiang	-	-	-	-
Cijambe	-	-	-	-
Cibogo	-	-	-	-
Subang	-	-	-	-
Kalijati	-	-	-	-
Dawuan	-	-	-	-
Cipeundeuy	-	1	-	-
Pabuaran	-	-	-	-
Patokbeusi	-	-	-	-
Purwadadi	-	-	-	-
Cikaum	-	-	-	-
Pagaden	-	-	-	-
Pagaden Barat	-	-	-	-
Cipunagara	-	-	-	-
Compreng	-	-	-	-
Binong	-	-	-	-
Tambakdahan	-	-	-	-
Ciasem	-	-	-	-
Pamanukan	-	-	-	-
Sukasari	-	-	-	-
Pusakanagara	-	-	-	-
Pusakajaya	-	-	-	-
Legonkulon	-	-	-	-
Blanakan	-	-	-	-
Kabupaten Subang	**-**	**1**	**-**	**-**

https://subangkab.bps.go.id

Lanjutan Tabel/*Continued Table* 4.38

Kecamatan *District*	Kelompok Luas Lahan Lahan Bukan Pertanian dan Bukan Tempat Tinggal yang Dikuasai (Ha) *Classification of Non-Agricultural and Non-Residential Land Utilized (Ha)*			
	100-199	*200-499*	*500-999*	*≥1000*
(1)	(15)	(16)	(17)	(18)
Sagalaherang	-	-	-	-
Serangpanjang	-	-	-	-
Jalancagak	-	-	-	-
Ciater	-	-	-	-
Cisalak	-	-	-	-
Kasomalang	-	-	-	-
Tanjungsiang	-	-	-	-
Cijambe	-	-	-	-
Cibogo	-	-	-	-
Subang	-	-	-	-
Kalijati	-	-	-	-
Dawuan	-	-	-	-
Cipeundeuy	-	-	-	-
Pabuaran	-	-	-	-
Patokbeusi	-	-	-	-
Purwadadi	-	-	-	-
Cikaum	-	-	-	-
Pagaden	-	-	-	-
Pagaden Barat	-	-	-	-
Cipunagara	-	-	-	-
Compreng	-	-	-	-
Binong	-	-	-	-
Tambakdahan	-	-	-	-
Ciasem	-	-	-	-
Pamanukan	-	-	-	-
Sukasari	-	-	-	-
Pusakanagara	-	-	-	-
Pusakajaya	-	-	-	-
Legonkulon	-	-	-	-
Blanakan	-	-	-	-
Kabupaten Subang	**-**	**-**	**-**	**-**

Catatan/*Note*: [1] Tidak termasuk 0/*Excluding 0.*

https://subangkab.bps.go.id

Tabel 4.39
Table

Jumlah Rumah Tangga Usaha Pertanian Menurut Kecamatan dan Lokasi Lahan Pertanian Terluas yang Dikuasai (rumah tangga), 2023
Number of Agricultural Households by District and the Main Location of Agricultural Land Utilized (households), 2023

Kecamatan *District*	Lokasi Lahan Pertanian Terluas yang Dikuasai/ *Main Location of Agricultural Land Utilized*				
	Di Dalam Desa/ Kelurahan *In the Village*	Di Dalam Kecamatan *In the District*	Di Dalam Kabupaten/Kota *In the Regency/ Municipality*	Di Dalam Kecamatan *In the District*	Di Luar Kecamatan *Outside District*
(1)	(2)	(3)	(4)	(5)	(6)
Sagalaherang	3.395	3.467	3.492	3.497	-
Serangpanjang	3.452	3.486	3.503	3.512	-
Jalancagak	3.455	3.575	3.648	3.650	-
Ciater	3.585	3.720	3.763	3.766	-
Cisalak	4.682	4.794	4.849	4.852	-
Kasomalang	4.315	4.465	4.628	4.630	-
Tanjungsiang	6.168	6.563	6.641	6.724	-
Cijambe	5.347	5.477	5.497	5.499	-
Cibogo	3.197	3.453	3.620	3.629	-
Subang	2.569	2.671	2.838	2.851	-
Kalijati	4.539	4.796	5.465	5.478	-
Dawuan	4.538	4.821	4.851	4.853	-
Cipeundeuy	3.173	3.397	3.565	3.583	-
Pabuaran	4.533	4.884	5.048	5.052	-
Patokbeusi	6.011	6.189	6.424	6.448	-
Purwadadi	3.841	4.290	4.713	4.718	-
Cikaum	6.177	6.567	6.652	6.654	-
Pagaden	3.657	3.762	3.831	3.833	-
Pagaden Barat	6.123	6.595	6.702	6.702	-
Cipunagara	7.386	7.790	7.990	8.002	-
Compreng	4.035	4.283	4.429	4.434	-
Binong	3.010	3.331	3.600	3.611	-
Tambakdahan	6.756	7.096	7.285	7.288	-
Ciasem	9.013	9.252	9.296	9.302	-
Pamanukan	1.818	1.984	2.472	2.475	-
Sukasari	2.159	2.404	2.494	2.498	-
Pusakanagara	3.334	3.565	3.662	3.672	-
Pusakajaya	3.722	3.984	4.135	4.163	-
Legonkulon	2.705	2.823	2.845	2.850	-
Blanakan	4.085	4.316	4.514	4.515	-
Kabupaten Subang	**130.780**	**137.800**	**142.452**	**142.741**	**-**

https://subangkab.bps.go.id

Tabel / ***Table*** 4.40

Jumlah Rumah Tangga Usaha Pertanian Menurut Kecamatan dan Lokasi Lahan Sawah Terluas yang Dikuasai (rumah tangga), 2023
Number of Agricultural Households by District and the Main Location of Rice-Field Area Utilized (households), 2023

Kecamatan *District*	Lokasi Lahan Sawah Terluas yang Dikuasai/ *Main Location of Rice-Field Area Utilized*				
	Di Dalam Desa/ Kelurahan *In the Village*	Di Dalam Kecamatan *In the District*	Di Dalam Kabupaten/Kota *In the Regency/ Municipality*	Di Dalam Kecamatan *In the District*	Di Luar Kecamatan *Outside District*
(1)	(2)	(3)	(4)	(5)	(6)
Sagalaherang	2.684	2.749	2.772	2.777	-
Serangpanjang	2.766	2.794	2.806	2.811	-
Jalancagak	1.490	1.543	1.583	1.584	-
Ciater	2.287	2.400	2.420	2.423	-
Cisalak	3.485	3.588	3.638	3.639	-
Kasomalang	2.773	2.876	2.940	2.940	-
Tanjungsiang	4.766	5.185	5.247	5.321	-
Cijambe	4.184	4.367	4.392	4.393	-
Cibogo	2.516	2.745	2.906	2.915	-
Subang	1.785	1.858	1.978	1.986	-
Kalijati	2.428	2.624	3.401	3.412	-
Dawuan	3.506	3.751	3.787	3.789	-
Cipeundeuy	2.590	2.795	2.954	2.972	-
Pabuaran	3.531	3.856	4.013	4.015	-
Patokbeusi	4.498	4.655	4.878	4.894	-
Purwadadi	1.884	2.246	2.802	2.807	-
Cikaum	4.347	4.658	4.752	4.754	-
Pagaden	2.816	2.909	2.971	2.972	-
Pagaden Barat	4.349	4.786	4.880	4.880	-
Cipunagara	6.169	6.561	6.744	6.753	-
Compreng	3.348	3.574	3.700	3.704	-
Binong	2.353	2.659	2.911	2.921	-
Tambakdahan	3.132	3.446	3.613	3.616	-
Ciasem	5.375	5.579	5.609	5.612	-
Pamanukan	951	1.091	1.558	1.561	-
Sukasari	1.356	1.575	1.630	1.632	-
Pusakanagara	2.105	2.313	2.403	2.412	-
Pusakajaya	2.608	2.851	2.992	3.017	-
Legonkulon	1.046	1.115	1.128	1.132	-
Blanakan	2.142	2.278	2.473	2.473	-
Kabupaten Subang	**89.270**	**95.427**	**99.881**	**100.117**	**-**

https://subangkab.bps.go.id

Tabel 4.41
Table

Jumlah Rumah Tangga Usaha Pertanian Menurut Kecamatan dan Lokasi Lahan Tanaman Semusim Bukan Sawah Terluas yang Dikuasai (rumah tangga), 2023
Number of Agricultural Households by District and the Main Location of Non-Rice-Field for Temporary Crops Area Utilized (households), 2023

Kecamatan *District*	Lokasi Lahan Tanaman Semusim Bukan Sawah Terluas yang Dikuasai *Main Location of Non-Rice-Field for Temporary Crops Area Utilized*				
	Di Dalam Desa/ Kelurahan *In the Village*	Di Dalam Kecamatan *In the District*	Di Dalam Kabupaten/Kota *In the Regency/ Municipality*	Di Dalam Kecamatan *In the District*	Di Luar Kecamatan *Outside District*
(1)	(2)	(3)	(4)	(5)	(6)
Sagalaherang	137	138	140	140	-
Serangpanjang	93	93	95	96	-
Jalancagak	793	811	822	822	-
Ciater	718	743	751	751	-
Cisalak	619	627	630	630	-
Kasomalang	1.194	1.218	1.245	1.245	-
Tanjungsiang	2.126	2.344	2.369	2.432	-
Cijambe	1.460	1.487	1.492	1.494	-
Cibogo	148	152	152	153	-
Subang	277	292	304	305	-
Kalijati	501	516	526	527	-
Dawuan	472	516	517	517	-
Cipeundeuy	479	498	510	511	-
Pabuaran	114	116	117	117	-
Patokbeusi	42	43	47	47	-
Purwadadi	301	327	336	336	-
Cikaum	61	63	64	64	-
Pagaden	85	87	87	87	-
Pagaden Barat	141	149	150	150	-
Cipunagara	257	267	273	273	-
Compreng	79	83	83	84	-
Binong	36	37	41	41	-
Tambakdahan	67	67	67	67	-
Ciasem	301	304	305	306	-
Pamanukan	111	115	120	120	-
Sukasari	29	29	29	29	-
Pusakanagara	28	28	28	28	-
Pusakajaya	65	67	68	68	-
Legonkulon	34	35	36	36	-
Blanakan	25	25	26	26	-
Kabupaten Subang	**10.793**	**11.277**	**11.430**	**11.502**	**-**

https://subangkab.bps.go.id

Tabel 4.42
Table

Jumlah Rumah Tangga Usaha Pertanian Menurut Kecamatan dan Lokasi Lahan Padang Rumput Sementara Terluas yang Dikuasai (rumah tangga), 2023
Number of Agricultural Households by District and the Main Location of Temporary Meadow Land Utilized (households), 2023

Kecamatan *District*	Lokasi Lahan Padang Rumput Sementara Terluas yang Dikuasai *Main Location of Temporary Meadow Land Utilized*				
	Di Dalam Desa/ Kelurahan *In the Village*	Di Dalam Kecamatan *In the District*	Di Dalam Kabupaten/ Kota *In the Regency/ Municipality*	Di Dalam Kecamatan *In the District*	Di Luar Kecamatan *Outside District*
(1)	(2)	(3)	(4)	(5)	(6)
Sagalaherang	4	4	4	4	-
Serangpanjang	4	4	4	4	-
Jalancagak	4	4	4	4	-
Ciater	13	15	15	15	-
Cisalak	11	12	12	12	-
Kasomalang	16	17	17	17	-
Tanjungsiang	105	113	128	128	-
Cijambe	13	13	13	13	-
Cibogo	-	-	-	-	-
Subang	3	3	3	4	-
Kalijati	6	7	7	7	-
Dawuan	7	7	7	7	-
Cipeundeuy	-	-	-	-	-
Pabuaran	-	1	1	1	-
Patokbeusi	-	-	-	-	-
Purwadadi	5	5	6	6	-
Cikaum	-	-	-	-	-
Pagaden	2	2	2	2	-
Pagaden Barat	2	2	2	2	-
Cipunagara	3	3	3	3	-
Compreng	-	-	-	-	-
Binong	1	1	1	1	-
Tambakdahan	1	1	1	1	-
Ciasem	4	4	4	4	-
Pamanukan	-	-	-	-	-
Sukasari	1	1	1	1	-
Pusakanagara	-	-	-	-	-
Pusakajaya	3	3	3	3	-
Legonkulon	-	-	-	-	-
Blanakan	-	-	-	-	-
Kabupaten Subang	**208**	**222**	**238**	**239**	**-**

https://subangkab.bps.go.id

Tabel 4.43
Table

Jumlah Rumah Tangga Usaha Pertanian Menurut Kecamatan dan Lokasi Lahan Padang Rumput Permanen Terluas yang Dikuasai (rumah tangga), 2023
Number of Agricultural Households by District and the Main Location of Permanent Meadow Land Utilized (households), 2023

Kecamatan *District*	Lokasi Lahan Padang Rumput Permanen Terluas yang Dikuasai *Main Location of Permanent Meadow Land Utilized*				
	Di Dalam Desa/ Kelurahan *In the Village*	Di Dalam Kecamatan *In the District*	Di Dalam Kabupaten/ Kota *In the Regency/ Municipality*	Di Dalam Kecamatan *In the District*	Di Luar Kecamatan *Outside District*
(1)	(2)	(3)	(4)	(5)	(6)
Sagalaherang	1	1	1	1	-
Serangpanjang	2	2	2	2	-
Jalancagak	3	3	3	3	-
Ciater	17	17	17	17	-
Cisalak	-	-	-	-	-
Kasomalang	39	43	43	43	-
Tanjungsiang	53	55	58	58	-
Cijambe	25	25	25	25	-
Cibogo	-	-	-	-	-
Subang	5	5	5	5	-
Kalijati	50	50	50	51	-
Dawuan	5	7	7	7	-
Cipeundeuy	1	2	2	2	-
Pabuaran	-	-	-	-	-
Patokbeusi	-	-	-	-	-
Purwadadi	10	11	11	11	-
Cikaum	1	1	1	1	-
Pagaden	3	3	3	3	-
Pagaden Barat	19	19	19	19	-
Cipunagara	1	1	1	1	-
Compreng	-	1	1	1	-
Binong	1	1	1	1	-
Tambakdahan	-	-	-	-	-
Ciasem	8	8	8	8	-
Pamanukan	2	2	2	2	-
Sukasari	1	1	1	1	-
Pusakanagara	-	-	-	-	-
Pusakajaya	-	-	1	1	-
Legonkulon	-	-	-	-	-
Blanakan	-	-	-	-	-
Kabupaten Subang	**247**	**258**	**262**	**263**	**-**

https://subangkab.bps.go.id

Tabel 4.44
Table

Jumlah Rumah Tangga Usaha Pertanian Menurut Kecamatan dan Lokasi Lahan Sementara Belum Ditanami Menunggu Penanaman Terluas yang Dikuasai (rumah tangga), 2023
Number of Agricultural Households by District and the Main Location of Temporary Fallow Land Awaiting Planting Utilized (households), 2023

Kecamatan *District*	Lokasi Lahan Sementara Belum Ditanami Menunggu Penanaman Terluas yang Dikuasai *Lokasi Lahan Sementara Belum Ditanami Menunggu Penanaman Terluas yang Dikuasai*				
	Di Dalam Desa/ Kelurahan *In the Village*	Di Dalam Kecamatan *In the District*	Di Dalam Kabupaten/ Kota *In the Regency/ Municipality*	Di Dalam Kecamatan *In the District*	Di Luar Kecamatan *Outside District*
(1)	(2)	(3)	(4)	(5)	(6)
Sagalaherang	41	41	41	41	-
Serangpanjang	19	19	19	19	-
Jalancagak	42	42	43	43	-
Ciater	84	87	87	87	-
Cisalak	23	25	25	25	-
Kasomalang	35	35	36	36	-
Tanjungsiang	94	99	101	101	-
Cijambe	115	116	116	116	-
Cibogo	6	6	6	6	-
Subang	10	10	11	11	-
Kalijati	28	34	38	38	-
Dawuan	61	68	68	68	-
Cipeundeuy	12	12	12	12	-
Pabuaran	4	4	4	4	-
Patokbeusi	1	1	1	1	-
Purwadadi	65	70	72	72	-
Cikaum	4	6	6	6	-
Pagaden	1	1	1	1	-
Pagaden Barat	9	9	9	9	-
Cipunagara	14	16	16	16	-
Compreng	-	-	-	-	-
Binong	2	2	3	3	-
Tambakdahan	4	4	4	4	-
Ciasem	2	2	2	2	-
Pamanukan	4	4	4	4	-
Sukasari	3	3	3	3	-
Pusakanagara	4	4	4	4	-
Pusakajaya	3	3	3	3	-
Legonkulon	3	3	3	3	-
Blanakan	2	2	2	2	-
Kabupaten Subang	**695**	**728**	**740**	**740**	**-**

https://subangkab.bps.go.id

Tabel 4.45
Table

Jumlah Rumah Tangga Usaha Pertanian Menurut Kecamatan dan Lokasi Lahan Tanaman Tahunan Terluas yang Dikuasai (rumah tangga), 2023
Number of Agricultural Households by District and the Main of Location Permanent Crops Land Utilized (households), 2023

Kecamatan *District*	Lokasi Lahan Tanaman Tahunan Terluas yang Dikuasai *Lokasi Lahan Tanaman Tahunan Terluas yang Dikuasai*				
	Di Dalam Desa/ Kelurahan *In the Village*	Di Dalam Kecamatan *In the District*	Di Dalam Kabupaten/Kota *In the Regency/ Municipality*	Di Dalam Kecamatan *In the District*	Di Luar Kecamatan *Outside District*
(1)	(2)	(3)	(4)	(5)	(6)
Sagalaherang	1.363	1.382	1.394	1.395	-
Serangpanjang	1.789	1.805	1.811	1.816	-
Jalancagak	2.001	2.077	2.115	2.115	-
Ciater	1.902	1.937	1.965	1.965	-
Cisalak	1.361	1.380	1.386	1.388	-
Kasomalang	1.973	2.041	2.152	2.153	-
Tanjungsiang	1.858	1.956	1.990	2.001	-
Cijambe	1.294	1.336	1.337	1.337	-
Cibogo	592	610	615	615	-
Subang	389	395	425	429	-
Kalijati	2.195	2.266	2.477	2.481	-
Dawuan	1.966	2.046	2.055	2.055	-
Cipeundeuy	460	493	515	516	-
Pabuaran	616	630	643	643	-
Patokbeusi	392	396	398	400	-
Purwadadi	2.696	2.907	2.977	2.978	-
Cikaum	1.501	1.596	1.613	1.614	-
Pagaden	400	401	405	406	-
Pagaden Barat	2.296	2.366	2.388	2.388	-
Cipunagara	1.231	1.242	1.262	1.263	-
Compreng	527	547	580	582	-
Binong	151	152	171	171	-
Tambakdahan	830	848	860	860	-
Ciasem	1.507	1.531	1.539	1.539	-
Pamanukan	284	290	304	304	-
Sukasari	28	29	29	29	-
Pusakanagara	358	381	386	387	-
Pusakajaya	1.103	1.120	1.132	1.134	-
Legonkulon	584	590	591	593	-
Blanakan	207	211	211	211	-
Kabupaten Subang	**33.854**	**34.961**	**35.726**	**35.768**	**-**

https://subangkab.bps.go.id

Tabel 4.46
Table

Jumlah Rumah Tangga Usaha Pertanian Menurut Kecamatan dan Lokasi Lahan Kandang Ternak dan Bangunan Pertanian Lainnya Terluas yang Dikuasai (rumah tangga), 2023
Number of Agricultural Households by District and the Main Location of Livestock Pens and Other Agricultural Buildings Land Utilized (households), 2023

Kecamatan *District*	Lokasi Lahan Kandang Ternak dan Bangunan Pertanian Lainnya Terluas yang Dikuasai *Main Location of Livestock Pens and Other Agricultural Buildings Land Utilize*				
	Di Dalam Desa/ Kelurahan *In the Village*	Di Dalam Kecamatan *In the District*	Di Dalam Kabupaten/Kota *In the Regency/ Municipality*	Di Dalam Kecamatan *In the District*	Di Luar Kecamatan *Outside District*
(1)	(2)	(3)	(4)	(5)	(6)
Sagalaherang	706	711	713	714	-
Serangpanjang	428	432	436	438	-
Jalancagak	702	712	718	719	-
Ciater	1.061	1.090	1.095	1.095	-
Cisalak	723	727	727	727	-
Kasomalang	736	748	756	757	-
Tanjungsiang	1.491	1.514	1.519	1.524	-
Cijambe	1.096	1.111	1.114	1.114	-
Cibogo	713	738	740	741	-
Subang	766	780	787	788	-
Kalijati	958	976	999	999	-
Dawuan	605	621	621	621	-
Cipeundeuy	510	526	532	533	-
Pabuaran	1.466	1.507	1.513	1.515	-
Patokbeusi	1.398	1.420	1.433	1.440	-
Purwadadi	586	613	620	620	-
Cikaum	726	742	746	746	-
Pagaden	513	519	522	522	-
Pagaden Barat	1.921	1.951	1.956	1.956	-
Cipunagara	2.314	2.345	2.356	2.359	-
Compreng	519	534	538	538	-
Binong	717	730	739	740	-
Tambakdahan	3.213	3.231	3.248	3.248	-
Ciasem	2.697	2.725	2.730	2.732	-
Pamanukan	774	786	806	806	-
Sukasari	626	640	644	646	-
Pusakanagara	940	946	949	949	-
Pusakajaya	922	937	943	945	-
Legonkulon	787	802	807	808	-
Blanakan	1.078	1.118	1.120	1.121	-
Kabupaten Subang	**31.692**	**32.232**	**32.427**	**32.461**	**-**

https://subangkab.bps.go.id

Tabel / ***Table*** 4.47

Jumlah Rumah Tangga Usaha Pertanian Menurut Kecamatan dan Lokasi Lahan Kehutanan Terluas yang Dikuasai (rumah tangga), 2023
Number of Agricultural Households by District and the Main Location Forestry Activities Land Utilized (households), 2023

Kecamatan *District*	Lokasi Lahan Kehutanan Terluas yang Dikuasai *Main Location of Forestry Activities Land Utilized*				
	Di Dalam Desa/ Kelurahan *In the Village*	Di Dalam Kecamatan *In the District*	Di Dalam Kabupaten/ Kota *In the Regency/ Municipality*	Di Dalam Kecamatan *In the District*	Di Luar Kecamatan *Outside District*
(1)	(2)	(3)	(4)	(5)	(6)
Sagalaherang	369	381	385	388	-
Serangpanjang	315	321	321	321	-
Jalancagak	178	187	193	193	-
Ciater	899	922	928	929	-
Cisalak	831	855	860	860	-
Kasomalang	823	838	850	850	-
Tanjungsiang	1.790	1.859	1.886	1.905	-
Cijambe	1.363	1.384	1.389	1.389	-
Cibogo	231	234	234	236	-
Subang	146	147	163	165	-
Kalijati	565	584	655	655	-
Dawuan	415	438	442	442	-
Cipeundeuy	136	161	165	165	-
Pabuaran	24	24	24	24	-
Patokbeusi	7	7	7	7	-
Purwadadi	307	330	343	343	-
Cikaum	19	19	19	19	-
Pagaden	42	42	42	42	-
Pagaden Barat	521	564	570	570	-
Cipunagara	329	345	351	351	-
Compreng	3	3	3	3	-
Binong	23	25	29	29	-
Tambakdahan	9	9	10	10	-
Ciasem	6	6	6	6	-
Pamanukan	22	22	25	25	-
Sukasari	5	5	5	5	-
Pusakanagara	8	8	8	8	-
Pusakajaya	6	7	7	7	-
Legonkulon	6	6	6	6	-
Blanakan	3	3	3	3	-
Kabupaten Subang	**9.401**	**9.736**	**9.929**	**9.956**	**-**

https://subangkab.bps.go.id

Tabel 4.48
Table

Jumlah Rumah Tangga Usaha Pertanian Menurut Kecamatan dan Lokasi Lahan Budi Daya Perikanan Terluas yang Dikuasai (rumah tangga), 2023
Number of Agricultural Households by District and the Main Location Aquaculture Activities Land Utilized (households), 2023

Kecamatan *District*	Lokasi Lahan Budi Daya Perikanan Terluas yang Dikuasai *Main Location of Aquaculture Activities Land Utilized*				
	Di Dalam Desa/ Kelurahan *In the Village*	Di Dalam Kecamatan *In the District*	Di Dalam Kabupaten/ Kota *In the Regency/ Municipality*	Di Dalam Kecamatan *In the District*	Di Luar Kecamatan *Outside District*
(1)	(2)	(3)	(4)	(5)	(6)
Sagalaherang	17	18	18	18	-
Serangpanjang	27	27	28	28	-
Jalancagak	29	29	29	29	-
Ciater	18	18	18	18	-
Cisalak	369	381	381	382	-
Kasomalang	108	112	118	118	-
Tanjungsiang	354	367	369	369	-
Cijambe	115	118	118	118	-
Cibogo	195	210	241	241	-
Subang	134	141	162	164	-
Kalijati	285	292	300	300	-
Dawuan	283	299	302	302	-
Cipeundeuy	152	157	159	160	-
Pabuaran	345	361	362	362	-
Patokbeusi	61	61	63	63	-
Purwadadi	78	79	81	81	-
Cikaum	32	33	34	34	-
Pagaden	671	681	685	686	-
Pagaden Barat	702	720	727	727	-
Cipunagara	148	151	169	169	-
Compreng	48	51	51	51	-
Binong	167	187	195	196	-
Tambakdahan	36	38	42	42	-
Ciasem	81	84	88	88	-
Pamanukan	57	70	82	82	-
Sukasari	360	377	414	414	-
Pusakanagara	286	299	300	300	-
Pusakajaya	63	66	66	67	-
Legonkulon	601	641	645	646	-
Blanakan	876	936	938	938	-
Kabupaten Subang	**6.698**	**7.004**	**7.185**	**7.193**	**-**

https://subangkab.bps.go.id

Tabel 4.49
Table

Jumlah Rumah Tangga Usaha Pertanian Menurut Kecamatan dan Lokasi Lahan Bukan Pertanian dan Bukan Tempat Tinggal Terluas yang Dikuasai (rumah tangga), 2023
Number of Agricultural Households by District and the Main Location of Non-Agricultural and Non-Residential Land Utilized (households), 2023

Kecamatan *District*	Lokasi Lahan Bukan Pertanian dan Bukan Tempat Tinggal Terluas yang Dikuasai *Main Location of Non-Agricultural and Non-Residential Land Utilized*				
	Di Dalam Desa/ Kelurahan *In the Village*	Di Dalam Kecamatan *In the District*	Di Dalam Kabupaten/ Kota *In the Regency/ Municipality*	Di Dalam Kecamatan *In the District*	Di Luar Kecamatan *Outside District*
(1)	(2)	(3)	(4)	(5)	(6)
Sagalaherang	66	66	66	66	-
Serangpanjang	18	19	20	20	-
Jalancagak	99	101	103	103	-
Ciater	300	306	309	309	-
Cisalak	27	29	30	31	-
Kasomalang	18	20	20	20	-
Tanjungsiang	114	122	122	122	-
Cijambe	51	52	53	53	-
Cibogo	9	9	9	9	-
Subang	31	31	31	32	-
Kalijati	190	193	197	197	-
Dawuan	28	31	32	32	-
Cipeundeuy	26	28	28	28	-
Pabuaran	81	83	84	84	-
Patokbeusi	72	73	73	73	-
Purwadadi	105	110	112	112	-
Cikaum	13	14	14	14	-
Pagaden	128	129	130	130	-
Pagaden Barat	70	72	73	73	-
Cipunagara	131	132	136	136	-
Compreng	135	136	137	137	-
Binong	277	281	285	285	-
Tambakdahan	26	26	26	26	-
Ciasem	261	265	265	265	-
Pamanukan	91	91	94	95	-
Sukasari	17	17	17	17	-
Pusakanagara	2	2	2	2	-
Pusakajaya	64	65	65	66	-
Legonkulon	27	27	27	27	-
Blanakan	777	798	801	802	-
Kabupaten Subang	**3.254**	**3.328**	**3.361**	**3.366**	**-**

https://subangkab.bps.go.id

Tabel 4.50
Table

Jumlah Usaha Pertanian Perorangan Menurut Kecamatan dan Lokasi Lahan Pertanian Terluas yang Dikuasai (unit), 2023
Number of Individual Agricultural Holdings by District and the Main Location of Agricultural Land Utilized (units), 2023

Kecamatan *District*	Lokasi Lahan Pertanian Terluas yang Dikuasai *Main Location of Agricultural Land Utilized*				
	Di Dalam Desa/ Kelurahan *In the Village*	Di Dalam Kecamatan *In the District*	Di Dalam Kabupaten/Kota *In the Regency/ Municipality*	Di Dalam Kecamatan *In the District*	Di Luar Kecamatan *Outside District*
(1)	(2)	(3)	(4)	(5)	(6)
Sagalaherang	3.413	3.486	3.511	3.516	-
Serangpanjang	3.453	3.487	3.504	3.513	-
Jalancagak	3.462	3.582	3.655	3.657	-
Ciater	3.607	3.742	3.785	3.788	-
Cisalak	4.683	4.795	4.850	4.853	-
Kasomalang	4.320	4.470	4.633	4.635	-
Tanjungsiang	6.179	6.577	6.655	6.738	-
Cijambe	5.348	5.478	5.498	5.500	-
Cibogo	3.209	3.466	3.633	3.642	-
Subang	2.592	2.696	2.864	2.879	-
Kalijati	4.554	4.811	5.483	5.496	-
Dawuan	4.551	4.837	4.867	4.869	-
Cipeundeuy	3.177	3.401	3.569	3.587	-
Pabuaran	4.541	4.892	5.056	5.060	-
Patokbeusi	6.022	6.201	6.436	6.460	-
Purwadadi	3.846	4.295	4.718	4.723	-
Cikaum	6.179	6.569	6.656	6.658	-
Pagaden	3.679	3.784	3.853	3.855	-
Pagaden Barat	6.133	6.605	6.713	6.713	-
Cipunagara	7.436	7.842	8.045	8.057	-
Compreng	4.037	4.285	4.431	4.436	-
Binong	3.012	3.333	3.603	3.614	-
Tambakdahan	6.758	7.098	7.287	7.290	-
Ciasem	9.285	9.530	9.574	9.580	-
Pamanukan	1.832	1.998	2.491	2.494	-
Sukasari	2.159	2.404	2.494	2.498	-
Pusakanagara	3.336	3.567	3.664	3.674	-
Pusakajaya	3.737	4.001	4.152	4.180	-
Legonkulon	2.705	2.823	2.845	2.850	-
Blanakan	4.087	4.318	4.516	4.517	-
Kabupaten Subang	**131.332**	**138.373**	**143.041**	**143.332**	**-**

https://subangkab.bps.go.id

Tabel 4.51
Table

Jumlah Usaha Pertanian Perorangan Menurut Kecamatan dan Lokasi Lahan Sawah Terluas yang Dikuasai (unit), 2023
Number of Individual Agricultural Holdings by District and the Main Location of Rice-Field Area Utilized (units), 2023

Kecamatan *District*	Lokasi Lahan Sawah Terluas yang Dikuasai *Main Location of Rice-Field Area Utilized*				
	Di Dalam Desa/ Kelurahan *In the Village*	Di Dalam Kecamatan *In the District*	Di Dalam Kabupaten/Kota *In the Regency/ Municipality*	Di Dalam Kecamatan *In the District*	Di Luar Kecamatan *Outside District*
(1)	(2)	(3)	(4)	(5)	(6)
Sagalaherang	2.694	2.760	2.783	2.788	-
Serangpanjang	2.766	2.794	2.806	2.811	-
Jalancagak	1.490	1.543	1.583	1.584	-
Ciater	2.299	2.412	2.432	2.435	-
Cisalak	3.485	3.588	3.638	3.639	-
Kasomalang	2.775	2.878	2.942	2.942	-
Tanjungsiang	4.766	5.189	5.251	5.325	-
Cijambe	4.185	4.368	4.393	4.394	-
Cibogo	2.523	2.753	2.914	2.923	-
Subang	1.790	1.864	1.984	1.992	-
Kalijati	2.432	2.628	3.410	3.421	-
Dawuan	3.512	3.757	3.793	3.795	-
Cipeundeuy	2.591	2.796	2.955	2.973	-
Pabuaran	3.535	3.860	4.017	4.019	-
Patokbeusi	4.507	4.665	4.888	4.904	-
Purwadadi	1.886	2.248	2.804	2.809	-
Cikaum	4.348	4.659	4.754	4.756	-
Pagaden	2.827	2.920	2.982	2.983	-
Pagaden Barat	4.352	4.789	4.883	4.883	-
Cipunagara	6.208	6.603	6.789	6.798	-
Compreng	3.349	3.575	3.701	3.705	-
Binong	2.354	2.660	2.913	2.923	-
Tambakdahan	3.132	3.446	3.613	3.616	-
Ciasem	5.386	5.590	5.620	5.623	-
Pamanukan	960	1.100	1.572	1.575	-
Sukasari	1.356	1.575	1.630	1.632	-
Pusakanagara	2.106	2.314	2.404	2.413	-
Pusakajaya	2.615	2.860	3.001	3.026	-
Legonkulon	1.046	1.115	1.128	1.132	-
Blanakan	2.142	2.278	2.473	2.473	-
Kabupaten Subang	**89.417**	**95.587**	**100.056**	**100.292**	**-**

https://subangkab.bps.go.id

Tabel / ***Table*** 4.52

Jumlah Usaha Pertanian Perorangan Menurut Kecamatan dan Lokasi Lahan Tanaman Semusim Bukan Sawah Terluas yang Dikuasai (unit), 2023
Number of Individual Agricultural Holdings by District and the Main Location of Non-Rice-Field for Temporary Crops Area Utilized (units), 2023

Kecamatan *District*	Lokasi Lahan Tanaman Semusim Bukan Sawah Terluas yang Dikuasai *Main Location of Non-Rice-Field for Temporary Crops Area Utilized*				
	Di Dalam Desa/ Kelurahan *In the Village*	Di Dalam Kecamatan *In the District*	Di Dalam Kabupaten/Kota *In the Regency/ Municipality*	Di Dalam Kecamatan *In the District*	Di Luar Kecamatan *Outside District*
(1)	(2)	(3)	(4)	(5)	(6)
Sagalaherang	137	138	140	140	-
Serangpanjang	93	93	95	96	-
Jalancagak	793	811	822	822	-
Ciater	719	744	752	752	-
Cisalak	620	628	631	631	-
Kasomalang	1.196	1.220	1.247	1.247	-
Tanjungsiang	2.128	2.346	2.371	2.434	-
Cijambe	1.460	1.487	1.492	1.494	-
Cibogo	148	152	152	153	-
Subang	277	292	304	305	-
Kalijati	501	516	526	527	-
Dawuan	473	517	518	518	-
Cipeundeuy	479	498	510	511	-
Pabuaran	114	116	117	117	-
Patokbeusi	42	43	47	47	-
Purwadadi	301	327	336	336	-
Cikaum	61	63	64	64	-
Pagaden	86	88	88	88	-
Pagaden Barat	141	149	150	150	-
Cipunagara	258	268	274	274	-
Compreng	79	83	83	84	-
Binong	36	37	41	41	-
Tambakdahan	67	67	67	67	-
Ciasem	301	304	305	306	-
Pamanukan	111	115	120	120	-
Sukasari	29	29	29	29	-
Pusakanagara	28	28	28	28	-
Pusakajaya	66	68	69	69	-
Legonkulon	34	35	36	36	-
Blanakan	25	25	26	26	-
Kabupaten Subang	**10.803**	**11.287**	**11.440**	**11.512**	**-**

https://subangkab.bps.go.id

Tabel 4.53
Table

Jumlah Usaha Pertanian Perorangan Menurut Kecamatan dan Lokasi Lahan Padang Rumput Sementara Terluas yang Dikuasai (unit), 2023
Number of Individual Agricultural Holdings by District and the Main Location of Temporary Meadow Land Utilized (units), 2023

Kecamatan *District*	Lokasi Lahan Padang Rumput Sementara Terluas yang Dikuasai *Main Location of Temporary Meadow Land Utilized*				
	Di Dalam Desa/ Kelurahan *In the Village*	Di Dalam Kecamatan *In the District*	Di Dalam Kabupaten/ Kota *In the Regency/ Municipality*	Di Dalam Kecamatan *In the District*	Di Luar Kecamatan *Outside District*
(1)	(2)	(3)	(4)	(5)	(6)
Sagalaherang	4	4	4	4	-
Serangpanjang	4	4	4	4	-
Jalancagak	4	4	4	4	-
Ciater	13	15	15	15	-
Cisalak	11	12	12	12	-
Kasomalang	17	18	18	18	-
Tanjungsiang	105	113	128	128	-
Cijambe	13	13	13	13	-
Cibogo	-	-	-	-	-
Subang	3	3	3	4	-
Kalijati	6	7	7	7	-
Dawuan	7	7	7	7	-
Cipeundeuy	-	-	-	-	-
Pabuaran	-	1	1	1	-
Patokbeusi	-	-	-	-	-
Purwadadi	5	5	6	6	-
Cikaum	-	-	-	-	-
Pagaden	2	2	2	2	-
Pagaden Barat	2	2	2	2	-
Cipunagara	3	3	3	3	-
Compreng	-	-	-	-	-
Binong	1	1	1	1	-
Tambakdahan	1	1	1	1	-
Ciasem	4	4	4	4	-
Pamanukan	-	-	-	-	-
Sukasari	1	1	1	1	-
Pusakanagara	-	-	-	-	-
Pusakajaya	3	3	3	3	-
Legonkulon	-	-	-	-	-
Blanakan	-	-	-	-	-
Kabupaten Subang	**209**	**223**	**239**	**240**	**-**

https://subangkab.bps.go.id

Tabel / ***Table*** 4.54

Jumlah Usaha Pertanian Perorangan Menurut Kecamatan dan Lokasi Lahan Padang Rumput Permanen Terluas yang Dikuasai (unit), 2023
Number of Individual Agricultural Holdings by District and the Main Location of Permanent Meadow Land Utilized (units), 2023

Kecamatan *District*	Lokasi Lahan Padang Rumput Permanen Terluas yang Dikuasai *Main Location of Permanent Meadow Land Utilized*				
	Di Dalam Desa/ Kelurahan *In the Village*	Di Dalam Kecamatan *In the District*	Di Dalam Kabupaten/ Kota *In the Regency/ Municipality*	Di Dalam Kecamatan *In the District*	Di Luar Kecamatan *Outside District*
(1)	(2)	(3)	(4)	(5)	(6)
Sagalaherang	1	1	1	1	-
Serangpanjang	2	2	2	2	-
Jalancagak	3	3	3	3	-
Ciater	18	18	18	18	-
Cisalak	-	-	-	-	-
Kasomalang	39	43	43	43	-
Tanjungsiang	53	55	58	58	-
Cijambe	25	25	25	25	-
Cibogo	-	-	-	-	-
Subang	5	5	5	5	-
Kalijati	50	50	50	51	-
Dawuan	5	7	7	7	-
Cipeundeuy	1	2	2	2	-
Pabuaran	-	-	-	-	-
Patokbeusi	-	-	-	-	-
Purwadadi	10	11	11	11	-
Cikaum	1	1	1	1	-
Pagaden	3	3	3	3	-
Pagaden Barat	19	19	19	19	-
Cipunagara	1	1	1	1	-
Compreng	-	1	1	1	-
Binong	1	1	1	1	-
Tambakdahan	-	-	-	-	-
Ciasem	8	8	8	8	-
Pamanukan	2	2	2	2	-
Sukasari	1	1	1	1	-
Pusakanagara	-	-	-	-	-
Pusakajaya	-	-	1	1	-
Legonkulon	-	-	-	-	-
Blanakan	-	-	-	-	-
Kabupaten Subang	**248**	**259**	**263**	**264**	**-**

https://subangkab.bps.go.id

Tabel 4.55
Table

Jumlah Usaha Pertanian Perorangan Menurut Kecamatan dan Lokasi Lahan Sementara Belum Ditanami Menunggu Penanaman Terluas yang Dikuasai (unit), 2023
Number of Individual Agricultural Holdings by District and the Main Location of Temporary Fallow Land Awaiting Planting Utilized (units), 2023

Kecamatan *District*	Lokasi Lahan Sementara Belum Ditanami Menunggu Penanaman Terluas yang Dikuasai *Main Location of Temporary Fallow Land Awaiting Planting Utilized*				
	Di Dalam Desa/ Kelurahan *In the Village*	Di Dalam Kecamatan *In the District*	Di Dalam Kabupaten/ Kota *In the Regency/ Municipality*	Di Dalam Kecamatan *In the District*	Di Luar Kecamatan *Outside District*
(1)	(2)	(3)	(4)	(5)	(6)
Sagalaherang	41	41	41	41	-
Serangpanjang	19	19	19	19	-
Jalancagak	42	42	43	43	-
Ciater	84	87	87	87	-
Cisalak	23	25	25	25	-
Kasomalang	35	35	36	36	-
Tanjungsiang	94	99	101	101	-
Cijambe	115	116	116	116	-
Cibogo	6	6	6	6	-
Subang	10	10	11	11	-
Kalijati	28	34	38	38	-
Dawuan	61	68	68	68	-
Cipeundeuy	12	12	12	12	-
Pabuaran	4	4	4	4	-
Patokbeusi	1	1	1	1	-
Purwadadi	65	70	72	72	-
Cikaum	4	6	6	6	-
Pagaden	1	1	1	1	-
Pagaden Barat	9	9	9	9	-
Cipunagara	14	16	16	16	-
Compreng	-	-	-	-	-
Binong	2	2	3	3	-
Tambakdahan	4	4	4	4	-
Ciasem	2	2	2	2	-
Pamanukan	4	4	4	4	-
Sukasari	3	3	3	3	-
Pusakanagara	4	4	4	4	-
Pusakajaya	3	3	3	3	-
Legonkulon	3	3	3	3	-
Blanakan	2	2	2	2	-
Kabupaten Subang	**695**	**728**	**740**	**740**	**-**

https://subangkab.bps.go.id

Tabel / ***Table*** **4.56**

Jumlah Usaha Pertanian Perorangan Menurut Kecamatan dan Lokasi Lahan Tanaman Tahunan Terluas yang Dikuasai (unit), 2023
Number of Individual Agricultural Holdings by District and the Main Location of Permanent Crops Land Utilized (units), 2023

Kecamatan *District*	Lokasi Lahan Tanaman Tahunan Terluas yang Dikuasai *Main Location of Permanent Crops and Utilized*				
	Di Dalam Desa/ Kelurahan *In the Village*	Di Dalam Kecamatan *In the District*	Di Dalam Kabupaten/Kota *In the Regency/ Municipality*	Di Dalam Kecamatan *In the District*	Di Luar Kecamatan *Outside District*
(1)	(2)	(3)	(4)	(5)	(6)
Sagalaherang	1.367	1.386	1.398	1.399	-
Serangpanjang	1.790	1.806	1.812	1.817	-
Jalancagak	2.001	2.077	2.115	2.115	-
Ciater	1.905	1.940	1.968	1.968	-
Cisalak	1.361	1.380	1.386	1.388	-
Kasomalang	1.974	2.042	2.153	2.154	-
Tanjungsiang	1.859	1.957	1.991	2.002	-
Cijambe	1.294	1.336	1.337	1.337	-
Cibogo	592	610	615	615	-
Subang	389	395	425	429	-
Kalijati	2.196	2.267	2.479	2.483	-
Dawuan	1.969	2.049	2.058	2.058	-
Cipeundeuy	460	493	515	516	-
Pabuaran	616	630	643	643	-
Patokbeusi	392	396	398	400	-
Purwadadi	2.698	2.909	2.979	2.980	-
Cikaum	1.501	1.596	1.613	1.614	-
Pagaden	400	401	405	406	-
Pagaden Barat	2.296	2.366	2.388	2.388	-
Cipunagara	1.231	1.242	1.262	1.263	-
Compreng	527	547	580	582	-
Binong	151	152	171	171	-
Tambakdahan	830	848	860	860	-
Ciasem	1.512	1.536	1.544	1.544	-
Pamanukan	284	290	304	304	-
Sukasari	28	29	29	29	-
Pusakanagara	358	381	386	387	-
Pusakajaya	1.104	1.121	1.133	1.135	-
Legonkulon	584	590	591	593	-
Blanakan	207	211	211	211	-
Kabupaten Subang	**33.876**	**34.983**	**35.749**	**35.791**	**-**

https://subangkab.bps.go.id

Tabel 4.57
Table

Jumlah Usaha Pertanian Perorangan Menurut Kecamatan dan Lokasi Lahan Kandang Ternak dan Bangunan Pertanian Lainnya Terluas yang Dikuasai (unit), 2023
Number of Individual Agricultural Holdings by District and the Main Location of Livestock Pens and Other Agricultural Buildings Land Utilized (units), 2023

Kecamatan *District*	Lokasi Lahan Kandang Ternak dan Bangunan Pertanian Lainnya Terluas yang Dikuasai *Main Location of Livestock Pens and Other Agricultural Buildings Land Utilized*				
	Di Dalam Desa/ Kelurahan *In the Village*	Di Dalam Kecamatan *In the District*	Di Dalam Kabupaten/Kota *In the Regency/ Municipality*	Di Dalam Kecamatan *In the District*	Di Luar Kecamatan *Outside District*
(1)	(2)	(3)	(4)	(5)	(6)
Sagalaherang	707	712	714	715	-
Serangpanjang	428	432	436	438	-
Jalancagak	705	715	721	722	-
Ciater	1.062	1.091	1.096	1.096	-
Cisalak	723	727	727	727	-
Kasomalang	737	749	757	758	-
Tanjungsiang	1.491	1.515	1.520	1.525	-
Cijambe	1.096	1.111	1.114	1.114	-
Cibogo	716	741	743	744	-
Subang	767	781	788	789	-
Kalijati	958	976	999	999	-
Dawuan	606	622	622	622	-
Cipeundeuy	510	526	532	533	-
Pabuaran	1.466	1.507	1.513	1.515	-
Patokbeusi	1.399	1.421	1.434	1.441	-
Purwadadi	586	613	620	620	-
Cikaum	727	743	747	747	-
Pagaden	513	519	522	522	-
Pagaden Barat	1.923	1.953	1.958	1.958	-
Cipunagara	2.315	2.346	2.357	2.360	-
Compreng	519	534	538	538	-
Binong	718	731	740	741	-
Tambakdahan	3.213	3.231	3.248	3.248	-
Ciasem	2.706	2.735	2.740	2.742	-
Pamanukan	775	787	807	807	-
Sukasari	626	640	644	646	-
Pusakanagara	940	946	949	949	-
Pusakajaya	923	938	944	946	-
Legonkulon	787	802	807	808	-
Blanakan	1.078	1.118	1.120	1.121	-
Kabupaten Subang	**31.720**	**32.262**	**32.457**	**32.491**	**-**

https://subangkab.bps.go.id

Tabel 4.58
Table

Jumlah Usaha Pertanian Perorangan Menurut Kecamatan dan Lokasi Lahan Kehutanan Terluas yang Dikuasai (unit), 2023
Number of Individual Agricultural Holdings by District and the Main Location Forestry Activities Land Utilized (units), 2023

Kecamatan *District*	Lokasi Lahan Kehutanan Terluas yang Dikuasai *Main Location of Forestry Activities Land Utilized*				
	Di Dalam Desa/ Kelurahan *In the Village*	Di Dalam Kecamatan *In the District*	Di Dalam Kabupaten/ Kota *In the Regency/ Municipality*	Di Dalam Kecamatan *In the District*	Di Luar Kecamatan *Outside District*
(1)	(2)	(3)	(4)	(5)	(6)
Sagalaherang	370	382	386	389	-
Serangpanjang	315	321	321	321	-
Jalancagak	178	187	193	193	-
Ciater	899	922	928	929	-
Cisalak	831	855	860	860	-
Kasomalang	824	839	851	851	-
Tanjungsiang	1.790	1.859	1.886	1.905	-
Cijambe	1.363	1.384	1.389	1.389	-
Cibogo	231	234	234	236	-
Subang	146	147	163	165	-
Kalijati	565	584	655	655	-
Dawuan	418	441	445	445	-
Cipeundeuy	136	161	165	165	-
Pabuaran	24	24	24	24	-
Patokbeusi	7	7	7	7	-
Purwadadi	307	330	343	343	-
Cikaum	19	19	19	19	-
Pagaden	42	42	42	42	-
Pagaden Barat	521	564	570	570	-
Cipunagara	329	345	351	351	-
Compreng	3	3	3	3	-
Binong	23	25	29	29	-
Tambakdahan	9	9	10	10	-
Ciasem	6	6	6	6	-
Pamanukan	22	22	25	25	-
Sukasari	5	5	5	5	-
Pusakanagara	8	8	8	8	-
Pusakajaya	6	7	7	7	-
Legonkulon	6	6	6	6	-
Blanakan	3	3	3	3	-
Kabupaten Subang	**9.406**	**9.741**	**9.934**	**9.961**	**-**

https://subangkab.bps.go.id

Tabel 4.59
Table

Jumlah Usaha Pertanian Perorangan Menurut Kecamatan dan Lokasi Lahan Budi Daya Perikanan Terluas yang Dikuasai (unit), 2023
Number of Individual Agricultural Holdings by District and the Main Location Aquaculture Activities Land Utilized (units), 2023

Kecamatan *District*	Lokasi Lahan Budi Daya Perikanan Terluas yang Dikuasai *Main Location of Aquaculture Activities Land Utilized*				
	Di Dalam Desa/ Kelurahan *In the Village*	Di Dalam Kecamatan *In the District*	Di Dalam Kabupaten/ Kota *In the Regency/ Municipality*	Di Dalam Kecamatan *In the District*	Di Luar Kecamatan *Outside District*
(1)	(2)	(3)	(4)	(5)	(6)
Sagalaherang	17	18	18	18	-
Serangpanjang	27	27	28	28	-
Jalancagak	29	29	29	29	-
Ciater	18	18	18	18	-
Cisalak	369	381	381	382	-
Kasomalang	108	112	118	118	-
Tanjungsiang	354	367	369	369	-
Cijambe	115	118	118	118	-
Cibogo	195	210	241	241	-
Subang	134	141	162	164	-
Kalijati	285	292	300	300	-
Dawuan	283	299	302	302	-
Cipeundeuy	152	157	159	160	-
Pabuaran	345	361	362	362	-
Patokbeusi	61	61	63	63	-
Purwadadi	78	79	81	81	-
Cikaum	32	33	34	34	-
Pagaden	671	681	685	686	-
Pagaden Barat	703	721	728	728	-
Cipunagara	148	151	169	169	-
Compreng	48	51	51	51	-
Binong	167	187	195	196	-
Tambakdahan	36	38	42	42	-
Ciasem	82	85	89	89	-
Pamanukan	57	70	82	82	-
Sukasari	360	377	414	414	-
Pusakanagara	286	299	300	300	-
Pusakajaya	64	67	67	68	-
Legonkulon	601	641	645	646	-
Blanakan	877	937	939	939	-
Kabupaten Subang	**6.702**	**7.008**	**7.189**	**7.197**	**-**

https://subangkab.bps.go.id

Tabel 4.60
Table

Jumlah Usaha Pertanian Perorangan Menurut Kecamatan dan Lokasi Lahan Bukan Pertanian dan Bukan Tempat Tinggal Terluas yang Dikuasai (unit), 2023
Number of Individual Agricultural Holdings by District and the Main Location of Non-Agricultural and Non-Residential Land Utilized (units), 2023

Kecamatan *District*	Lokasi Lahan Bukan Pertanian dan Bukan Tempat Tinggal Terluas yang Dikuasai *Main Location of Non-Agricultural and Non-Residential Land Utilized*				
	Di Dalam Desa/ Kelurahan *In the Village*	Di Dalam Kecamatan *In the District*	Di Dalam Kabupaten/ Kota *In the Regency/ Municipality*	Di Dalam Kecamatan *In the District*	Di Luar Kecamatan *Outside District*
(1)	(2)	(3)	(4)	(5)	(6)
Sagalaherang	66	66	66	66	-
Serangpanjang	18	19	20	20	-
Jalancagak	100	102	104	104	-
Ciater	300	306	309	309	-
Cisalak	27	29	30	31	-
Kasomalang	18	20	20	20	-
Tanjungsiang	114	122	122	122	-
Cijambe	51	52	53	53	-
Cibogo	9	9	9	9	-
Subang	31	31	31	32	-
Kalijati	191	194	198	198	-
Dawuan	28	31	32	32	-
Cipeundeuy	26	28	28	28	-
Pabuaran	81	83	84	84	-
Patokbeusi	72	73	73	73	-
Purwadadi	105	110	112	112	-
Cikaum	13	14	14	14	-
Pagaden	128	129	130	130	-
Pagaden Barat	70	72	73	73	-
Cipunagara	131	132	136	136	-
Compreng	135	136	137	137	-
Binong	277	281	285	285	-
Tambakdahan	26	26	26	26	-
Ciasem	264	268	268	268	-
Pamanukan	91	91	94	95	-
Sukasari	17	17	17	17	-
Pusakanagara	2	2	2	2	-
Pusakajaya	64	65	65	66	-
Legonkulon	27	27	27	27	-
Blanakan	777	798	801	802	-
Kabupaten Subang	**3.259**	**3.333**	**3.366**	**3.371**	**-**

https://subangkab.bps.go.id

Tabel 4.61
Table

Jumlah Pengelola Usaha Pertanian Perorangan Menurut Kecamatan dan Status Kepemilikan Lahan (orang), 2023
Number of Individual Agricultural Holders by District and Land Tenure (person), 2023

Kecamatan *District*	Status Kepemilikan Lahan/ *Land Tenure*				
	Sertifikat Hak Milik *Right of Ownership Certificate*	Sertifikat Hak Guna Bangunan *Right to Build Certificate*	Sertifikat Hak Milik atas Satuan Rumah Susun *Right of Ownership over Stacked Unit Certificate*	Sertifikat Hak Guna Usaha *Right to Cultivate Certificate*	Sertifikat Hak Pakai *Right to Use Certificate*
(1)	(2)	(3)	(4)	(5)	(6)
Sagalaherang	2.228	2	-	3	-
Serangpanjang	2.519	2	1	1	3
Jalancagak	824	2	1	-	5
Ciater	189	1	5	5	4
Cisalak	1.345	1	1	-	-
Kasomalang	1.494	4	1	3	7
Tanjungsiang	231	-	2	3	-
Cijambe	770	5	-	3	1
Cibogo	1.605	5	2	1	1
Subang	600	9	5	1	7
Kalijati	4.067	6	-	18	9
Dawuan	1.299	1	5	48	4
Cipeundeuy	243	2	2	3	3
Pabuaran	934	4	3	1	49
Patokbeusi	4.611	58	2	7	7
Purwadadi	996	3	-	6	2
Cikaum	5.695	4	-	7	6
Pagaden	2.224	6	1	7	17
Pagaden Barat	1.847	-	1	6	2
Cipunagara	2.178	-	2	8	22
Compreng	2.443	1	1	6	60
Binong	1.807	7	1	16	2
Tambakdahan	3.791	31	8	10	9
Ciasem	6.858	18	3	5	26
Pamanukan	1.713	1	8	2	10
Sukasari	1.246	-	1	65	47
Pusakanagara	1.368	2	5	22	84
Pusakajaya	2.370	10	9	-	31
Legonkulon	1.079	2	3	14	4
Blanakan	2.520	1	3	86	6
Kabupaten Subang	**61.094**	**188**	**76**	**357**	**428**

https://subangkab.bps.go.id

Lanjutan Tabel/*Continued Table* 4.61

Kecamatan *District*	Status Kepemilikan Lahan/ *Land Tenure*			
	Leter C/Girik/Pethok D/dll *Letter C/Girik/Pethok D/others*	Lahan Garapan/ Lahan Gogol Gilir *Garapan Land/Gogol Gilir Land*	Dimiliki Tanpa Dokumen Resmi *Owned without Legal Document*	Sewa dengan Perjanjian Tertulis *Rented-in or Share-cropped withLegal Agreement*
(1)	(7)	(8)	(9)	(10)
Sagalaherang	762	21	39	39
Serangpanjang	773	113	18	31
Jalancagak	989	204	811	73
Ciater	2.604	17	304	157
Cisalak	2.524	14	62	105
Kasomalang	2.311	266	10	58
Tanjungsiang	5.872	48	59	69
Cijambe	3.770	164	136	59
Cibogo	1.136	273	16	481
Subang	1.528	90	20	123
Kalijati	645	173	45	145
Dawuan	2.845	98	35	222
Cipeundeuy	1.952	356	27	208
Pabuaran	2.841	30	44	1.119
Patokbeusi	126	61	101	906
Purwadadi	3.345	96	10	92
Cikaum	616	16	20	232
Pagaden	995	18	19	414
Pagaden Barat	4.228	21	358	163
Cipunagara	4.710	111	53	868
Compreng	232	18	349	1.244
Binong	775	26	34	810
Tambakdahan	1.550	54	336	859
Ciasem	448	108	38	1.896
Pamanukan	138	17	81	508
Sukasari	380	19	15	705
Pusakanagara	911	23	36	567
Pusakajaya	1.075	25	52	849
Legonkulon	285	33	550	604
Blanakan	239	58	301	1.280
Kabupaten Subang	**50.605**	**2.571**	**3.979**	**14.886**

https://subangkab.bps.go.id

Lanjutan Tabel/*Continued Table* 4.61

Kecamatan *District*	Status Kepemilikan Lahan/ *Land Tenure*			
	Sewa tanpa Perjanjian Tertulis *Rented-in or Share-cropped without Legal Agreement*	Menggarap Lahan Orang Lain *Cultivating Other People's Land*	Milik Negara atau Lahan Adat yang Diperoleh melalui Program Perhutanan Sosial *State or Communal Land Used Under Social Forestry Scheme*	Milik Negara atau Lahan Adat yang Diperoleh dengan Perjanjian Tertulis selain Program Perhutanan Posial *State or Communal Land Used with Written Agreement Except under Social Forestry Scheme*
(1)	(11)	(12)	(13)	(14)
Sagalaherang	135	656	33	1
Serangpanjang	55	262	18	13
Jalancagak	38	788	2	28
Ciater	423	394	66	10
Cisalak	124	779	6	17
Kasomalang	83	687	250	34
Tanjungsiang	215	1.035	186	60
Cijambe	31	625	299	121
Cibogo	155	283	9	8
Subang	163	428	35	7
Kalijati	231	416	10	4
Dawuan	553	256	85	239
Cipeundeuy	120	845	85	36
Pabuaran	199	462	49	40
Patokbeusi	266	580	7	35
Purwadadi	7	336	2	32
Cikaum	30	95	2	16
Pagaden	172	212	2	2
Pagaden Barat	228	500	34	9
Cipunagara	160	1.231	17	13
Compreng	356	120	5	81
Binong	288	307	1	8
Tambakdahan	56	543	39	57
Ciasem	109	293	11	15
Pamanukan	67	141	9	8
Sukasari	118	82	6	6
Pusakanagara	381	333	39	110
Pusakajaya	114	72	1	6
Legonkulon	78	226	59	65
Blanakan	43	56	138	56
Kabupaten Subang	**4.998**	**13.043**	**1.505**	**1.137**

https://subangkab.bps.go.id

Lanjutan Tabel/*Continued Table* 4.61

Kecamatan *District*	Status Kepemilikan Lahan/ *Land Tenure*			
	Milik negara atau Lahan adat yang Digunakan Bersama Tanpa Perjanjian Tertulis (Hak Guna yang Tidak Jelas) *State or Communal Land Used Together without Written Agreement (Using Rights not Clear)*	Menempati / Mengelola Tanpa Izin *Occupied/Squatted without Any Permission*	Lainnya *Others*	Lebih Dari Satu Jenis Kepemilikan *More Than One Type of Land Tenure*
(1)	(15)	(16)	(17)	(18)
Sagalaherang	65	1	46	488
Serangpanjang	127	-	16	410
Jalancagak	458	3	11	544
Ciater	393	3	25	738
Cisalak	224	2	22	359
Kasomalang	75	-	5	627
Tanjungsiang	20	-	9	976
Cijambe	516	4	103	1.000
Cibogo	200	15	42	509
Subang	98	1	30	253
Kalijati	346	1	3	604
Dawuan	85	-	51	864
Cipeundeuy	204	-	60	538
Pabuaran	24	15	10	732
Patokbeusi	13	3	29	336
Purwadadi	28	98	10	326
Cikaum	44	-	-	122
Pagaden	14	1	5	237
Pagaden Barat	14	5	24	688
Cipunagara	52	64	119	1.438
Compreng	35	2	62	545
Binong	7	1	40	470
Tambakdahan	60	13	178	292
Ciasem	19	15	30	298
Pamanukan	25	43	39	291
Sukasari	34	19	38	273
Pusakanagara	80	7	55	334
Pusakajaya	8	10	11	440
Legonkulon	50	9	89	250
Blanakan	28	15	70	259
Kabupaten Subang	**3.346**	**350**	**1.232**	**15.241**

https://subangkab.bps.go.id

Tabel 4.62
Table

Jumlah Pengelola Usaha Pertanian Perorangan Berjenis Kelamin Laki-laki Menurut Kecamatan dan Status Kepemilikan Lahan (orang), 2023
Number of Individual Agricultural Holders of Male Gender by District and Land Tenure (person), 2023

Kecamatan *District*	Status Kepemilikan Lahan/ *Land Tenure*				
	Sertifikat Hak Milik *Right of Ownership Certificate*	Sertifikat Hak Guna Bangunan *Right to Build Certificate*	Sertifikat Hak Milik atas Satuan Rumah Susun *Right of Ownership over Stacked Unit Certificate*	Sertifikat Hak Guna Usaha *Right to Cultivate Certificate*	Sertifikat Hak Pakai *Right to Use Certificate*
(1)	(2)	(3)	(4)	(5)	(6)
Sagalaherang	1.954	2	-	3	-
Serangpanjang	2.221	2	1	1	3
Jalancagak	734	2	1	-	5
Ciater	171	1	4	5	3
Cisalak	1.165	1	1	-	-
Kasomalang	1.300	4	1	3	7
Tanjungsiang	208	-	1	3	-
Cijambe	703	4	-	3	1
Cibogo	1.425	5	1	1	-
Subang	545	6	3	1	6
Kalijati	3.610	6	-	18	9
Dawuan	1.139	1	3	46	3
Cipeundeuy	218	2	2	2	3
Pabuaran	838	4	2	1	41
Patokbeusi	4.050	57	2	7	5
Purwadadi	850	3	-	6	2
Cikaum	4.840	3	-	6	4
Pagaden	1.923	6	1	7	14
Pagaden Barat	1.558	-	1	6	2
Cipunagara	1.953	-	1	8	19
Compreng	2.180	1	-	6	57
Binong	1.661	7	1	15	2
Tambakdahan	3.229	25	7	9	8
Ciasem	5.754	18	3	4	21
Pamanukan	1.519	1	8	2	9
Sukasari	1.123	-	1	60	42
Pusakanagara	1.204	2	5	20	78
Pusakajaya	2.110	9	9	-	30
Legonkulon	956	2	3	13	4
Blanakan	2.285	1	3	75	6
Kabupaten Subang	**53.426**	**175**	**65**	**331**	**384**

https://subangkab.bps.go.id

Lanjutan Tabel/*Continued Table* 4.62

Kecamatan *District*	Status Kepemilikan Lahan/ *Land Tenure*			
	Leter C/Girik/Pethok D/dll *Letter C/Girik/Pethok D/others*	Lahan Garapan/ Lahan Gogol Gilir *Garapan Land/Gogol Gilir Land*	Dimiliki Tanpa Dokumen Resmi *Owned without Legal Document*	Sewa dengan Perjanjian Tertulis *Rented-in or Share-cropped withLegal Agreement*
(1)	(7)	(8)	(9)	(10)
Sagalaherang	655	21	34	36
Serangpanjang	702	107	16	28
Jalancagak	887	189	715	69
Ciater	2.309	17	266	150
Cisalak	2.251	14	56	102
Kasomalang	2.025	244	7	57
Tanjungsiang	5.025	45	56	67
Cijambe	3.439	154	130	58
Cibogo	1.023	259	15	453
Subang	1.379	83	19	109
Kalijati	581	159	35	127
Dawuan	2.491	90	31	204
Cipeundeuy	1.771	322	27	192
Pabuaran	2.489	29	41	1.052
Patokbeusi	108	59	98	876
Purwadadi	2.889	94	8	88
Cikaum	512	16	19	224
Pagaden	894	17	18	384
Pagaden Barat	3.516	20	278	150
Cipunagara	4.255	105	51	812
Compreng	214	18	320	1.183
Binong	707	22	33	789
Tambakdahan	1.356	41	282	819
Ciasem	396	102	33	1.772
Pamanukan	131	16	79	488
Sukasari	358	19	15	673
Pusakanagara	831	23	34	548
Pusakajaya	978	25	49	811
Legonkulon	247	32	486	580
Blanakan	215	55	285	1.243
Kabupaten Subang	**44.634**	**2.397**	**3.536**	**14.144**

https://subangkab.bps.go.id

Lanjutan Tabel/*Continued Table* 4.62

Kecamatan *District*	Status Kepemilikan Lahan/ *Land Tenure*			
	Sewa tanpa Perjanjian Tertulis *Rented-in or Share-cropped without Legal Agreement*	Menggarap Lahan Orang Lain *Cultivating Other People's Land*	Milik Negara atau Lahan Adat yang Diperoleh melalui Program Perhutanan Sosial *State or Communal Land Used Under Social Forestry Scheme*	Milik Negara atau Lahan Adat yang Diperoleh dengan Perjanjian Tertulis selain Program Perhutanan Posial *State or Communal Land Used with Written Agreement Except under Social Forestry Scheme*
(1)	(11)	(12)	(13)	(14)
Sagalaherang	125	623	33	1
Serangpanjang	51	239	17	13
Jalancagak	37	730	2	22
Ciater	408	373	61	9
Cisalak	119	755	6	17
Kasomalang	77	638	212	30
Tanjungsiang	202	938	176	55
Cijambe	31	607	279	112
Cibogo	145	266	9	7
Subang	156	405	34	7
Kalijati	216	388	10	3
Dawuan	521	240	77	217
Cipeundeuy	109	803	80	33
Pabuaran	188	449	46	34
Patokbeusi	253	558	6	32
Purwadadi	7	315	2	30
Cikaum	29	92	2	15
Pagaden	161	202	2	2
Pagaden Barat	198	464	29	8
Cipunagara	155	1.173	17	13
Compreng	339	117	5	77
Binong	278	299	-	8
Tambakdahan	51	525	36	54
Ciasem	105	274	8	13
Pamanukan	67	133	8	8
Sukasari	118	79	6	6
Pusakanagara	368	324	38	106
Pusakajaya	110	68	1	6
Legonkulon	73	210	58	59
Blanakan	42	55	127	55
Kabupaten Subang	**4.739**	**12.342**	**1.387**	**1.052**

https://subangkab.bps.go.id

Lanjutan Tabel/*Continued Table* 4.62

Kecamatan *District*	Status Kepemilikan Lahan/ *Land Tenure*			
	Milik negara atau Lahan adat yang Digunakan Bersama Tanpa Perjanjian Tertulis (Hak Guna yang Tidak Jelas) *State or Communal Land Used Together without Written Agreement (Using Rights not Clear)*	Menempati / Mengelola Tanpa Izin *Occupied/Squatted without Any Permission*	Lainnya *Others*	Lebih Dari Satu Jenis Kepemilikan *More Than One Type of Land Tenure*
(1)	(15)	(16)	(17)	(18)
Sagalaherang	60	1	44	467
Serangpanjang	121	-	15	386
Jalancagak	407	3	11	507
Ciater	376	3	25	705
Cisalak	215	2	21	344
Kasomalang	68	-	4	570
Tanjungsiang	19	-	7	907
Cijambe	490	4	99	966
Cibogo	185	15	38	484
Subang	94	1	26	240
Kalijati	334	1	3	573
Dawuan	83	-	49	804
Cipeundeuy	191	-	56	517
Pabuaran	23	12	9	696
Patokbeusi	12	3	27	325
Purwadadi	28	95	10	309
Cikaum	41	-	-	117
Pagaden	13	1	4	223
Pagaden Barat	13	3	22	609
Cipunagara	48	62	113	1.365
Compreng	34	2	58	516
Binong	7	1	39	460
Tambakdahan	58	12	149	279
Ciasem	17	14	25	281
Pamanukan	22	42	39	276
Sukasari	34	19	37	259
Pusakanagara	79	6	52	322
Pusakajaya	7	10	11	417
Legonkulon	44	8	82	235
Blanakan	26	14	66	246
Kabupaten Subang	**3.149**	**334**	**1.141**	**14.405**

https://subangkab.bps.go.id

Tabel 4.63
Table

Jumlah Pengelola Usaha Pertanian Perorangan Berjenis Kelamin Perempuan Menurut Kecamatan dan Status Kepemilikan Lahan (orang), 2023
Number of Individual Agricultural Holders of Female Gender by District and Land Tenure (person), 2023

Kecamatan *District*	Status Kepemilikan Lahan/ *Land Tenure*				
	Sertifikat Hak Milik *Right of Ownership Certificate*	Sertifikat Hak Guna Bangunan *Right to Build Certificate*	Sertifikat Hak Milik atas Satuan Rumah Susun *Right of Ownership over Stacked Unit Certificate*	Sertifikat Hak Guna Usaha *Right to Cultivate Certificate*	Sertifikat Hak Pakai *Right to Use Certificate*
(1)	(2)	(3)	(4)	(5)	(6)
Sagalaherang	274	-	-	-	-
Serangpanjang	298	-	-	-	-
Jalancagak	90	-	-	-	-
Ciater	18	-	1	-	1
Cisalak	180	-	-	-	-
Kasomalang	194	-	-	-	-
Tanjungsiang	23	-	1	-	-
Cijambe	67	1	-	-	-
Cibogo	180	-	1	-	1
Subang	55	3	2	-	1
Kalijati	457	-	-	-	-
Dawuan	160	-	2	2	1
Cipeundeuy	25	-	-	1	-
Pabuaran	96	-	1	-	8
Patokbeusi	561	1	-	-	2
Purwadadi	146	-	-	-	-
Cikaum	855	1	-	1	2
Pagaden	301	-	-	-	3
Pagaden Barat	289	-	-	-	-
Cipunagara	225	-	1	-	3
Compreng	263	-	1	-	3
Binong	146	-	-	1	-
Tambakdahan	562	6	1	1	1
Ciasem	1.104	-	-	1	5
Pamanukan	194	-	-	-	1
Sukasari	123	-	-	5	5
Pusakanagara	164	-	-	2	6
Pusakajaya	260	1	-	-	1
Legonkulon	123	-	-	1	-
Blanakan	235	-	-	11	-
Kabupaten Subang	**7.668**	**13**	**11**	**26**	**44**

https://subangkab.bps.go.id

Lanjutan Tabel/*Continued Table* 4.63

Kecamatan *District*	Status Kepemilikan Lahan/ *Land Tenure*			
	Leter C/Girik/Pethok D/dll *Letter C/Girik/Pethok D/others*	Lahan Garapan/ Lahan Gogol Gilir *Garapan Land/Gogol Gilir Land*	Dimiliki Tanpa Dokumen Resmi *Owned without Legal Document*	Sewa dengan Perjanjian Tertulis *Rented-in or Share-cropped withLegal Agreement*
(1)	(7)	(8)	(9)	(10)
Sagalaherang	107	-	5	3
Serangpanjang	71	6	2	3
Jalancagak	102	15	96	4
Ciater	295	-	38	7
Cisalak	273	-	6	3
Kasomalang	286	22	3	1
Tanjungsiang	847	3	3	2
Cijambe	331	10	6	1
Cibogo	113	14	1	28
Subang	149	7	1	14
Kalijati	64	14	10	18
Dawuan	354	8	4	18
Cipeundeuy	181	34	-	16
Pabuaran	352	1	3	67
Patokbeusi	18	2	3	30
Purwadadi	456	2	2	4
Cikaum	104	-	1	8
Pagaden	101	1	1	30
Pagaden Barat	712	1	80	13
Cipunagara	455	6	2	56
Compreng	18	-	29	61
Binong	68	4	1	21
Tambakdahan	194	13	54	40
Ciasem	52	6	5	124
Pamanukan	7	1	2	20
Sukasari	22	-	-	32
Pusakanagara	80	-	2	19
Pusakajaya	97	-	3	38
Legonkulon	38	1	64	24
Blanakan	24	3	16	37
Kabupaten Subang	**5.971**	**174**	**443**	**742**

http://subangkab.bps.go.id

Lanjutan Tabel/*Continued Table* 4.63

Kecamatan *District*	Status Kepemilikan Lahan/ *Land Tenure*			
	Sewa tanpa Perjanjian Tertulis *Rented-in or Share-cropped without Legal Agreement*	Menggarap Lahan Orang Lain *Cultivating Other People's Land*	Milik Negara atau Lahan Adat yang Diperoleh melalui Program Perhutanan Sosial *State or Communal Land Used Under Social Forestry Scheme*	Milik Negara atau Lahan Adat yang Diperoleh dengan Perjanjian Tertulis selain Program Perhutanan Posial *State or Communal Land Used with Written Agreement Except under Social Forestry Scheme*
(1)	(11)	(12)	(13)	(14)
Sagalaherang	10	33	-	-
Serangpanjang	4	23	1	-
Jalancagak	1	58	-	6
Ciater	15	21	5	1
Cisalak	5	24	-	-
Kasomalang	6	49	38	4
Tanjungsiang	13	97	10	5
Cijambe	-	18	20	9
Cibogo	10	17	-	1
Subang	7	23	1	-
Kalijati	15	28	-	1
Dawuan	32	16	8	22
Cipeundeuy	11	42	5	3
Pabuaran	11	13	3	6
Patokbeusi	13	22	1	3
Purwadadi	-	21	-	2
Cikaum	1	3	-	1
Pagaden	11	10	-	-
Pagaden Barat	30	36	5	1
Cipunagara	5	58	-	-
Compreng	17	3	-	4
Binong	10	8	1	-
Tambakdahan	5	18	3	3
Ciasem	4	19	3	2
Pamanukan	-	8	1	-
Sukasari	-	3	-	-
Pusakanagara	13	9	1	4
Pusakajaya	4	4	-	-
Legonkulon	5	16	1	6
Blanakan	1	1	11	1
Kabupaten Subang	**259**	**701**	**118**	**85**

https://subangkab.bps.go.id

Lanjutan Tabel/*Continued Table* 4.63

Kecamatan *District*	Status Kepemilikan Lahan/ *Land Tenure*			
	Milik negara atau Lahan adat yang Digunakan Bersama Tanpa Perjanjian Tertulis (Hak Guna yang Tidak Jelas) *State or Communal Land Used Together without Written Agreement (Using Rights not Clear)*	Menempati / Mengelola Tanpa Izin *Occupied/Squatted without Any Permission*	Lainnya *Others*	Lebih Dari Satu Jenis Kepemilikan *More Than One Type of Land Tenure*
(1)	(15)	(16)	(17)	(18)
Sagalaherang	5	-	2	21
Serangpanjang	6	-	1	24
Jalancagak	51	-	-	37
Ciater	17	-	-	33
Cisalak	9	-	1	15
Kasomalang	7	-	1	57
Tanjungsiang	1	-	2	69
Cijambe	26	-	4	34
Cibogo	15	-	4	25
Subang	4	-	4	13
Kalijati	12	-	-	31
Dawuan	2	-	2	60
Cipeundeuy	13	-	4	21
Pabuaran	1	3	1	36
Patokbeusi	1	-	2	11
Purwadadi	-	3	-	17
Cikaum	3	-	-	5
Pagaden	1	-	1	14
Pagaden Barat	1	2	2	79
Cipunagara	4	2	6	73
Compreng	1	-	4	29
Binong	-	-	1	10
Tambakdahan	2	1	29	13
Ciasem	2	1	5	17
Pamanukan	3	1	-	15
Sukasari	-	-	1	14
Pusakanagara	1	1	3	12
Pusakajaya	1	-	-	23
Legonkulon	6	1	7	15
Blanakan	2	1	4	13
Kabupaten Subang	**197**	**16**	**91**	**836**

https://subangkab.bps.go.id

Tabel 4.64
Table

Jumlah Usaha Pertanian Perorangan Menurut Kecamatan dan Jenis Irigasi (unit), 2023
Number of Individual Agricultural Holdings by District and Type of Irrigation (units), 2023

Kecamatan *District*	Jenis Irigasi/ *Type of Irrigation*					
	Irigasi permukaan tanah/Irigasi gravitasi *Surface irrigation*	Irigasi bawah tanah *Ground-water irrigation*	Irigasi siraman *Right of Sprinkler irrigation*	Irigasi tetesan *Drip irrigation*	Irigasi lainnya *Other irrigation*	Tidak beririgasi *No irrigation*
(1)	(2)	(3)	(4)	(5)	(6)	(7)
Sagalaherang	2.307	8	57	2	2	2.168
Serangpanjang	2.868	11	93	-	98	1.363
Jalancagak	1.281	1	83	2	140	2.910
Ciater	2.842	13	47	10	20	2.285
Cisalak	3.991	23	67	20	208	1.865
Kasomalang	2.569	11	152	6	559	2.888
Tanjungsiang	5.128	14	125	12	199	4.393
Cijambe	4.397	22	47	3	138	3.225
Cibogo	2.921	3	31	1	22	1.341
Subang	1.875	20	46	6	87	1.344
Kalijati	1.613	46	99	26	1.656	3.651
Dawuan	3.788	25	108	6	121	2.483
Cipeundeuy	1.331	61	671	27	424	1.716
Pabuaran	1.472	1.806	59	31	248	2.377
Patokbeusi	4.620	135	86	1	116	1.769
Purwadadi	2.600	115	71	57	182	3.253
Cikaum	5.311	8	93	31	31	1.479
Pagaden	3.203	4	11	-	169	927
Pagaden Barat	5.144	23	224	-	157	3.409
Cipunagara	4.439	572	327	5	390	4.025
Compreng	3.838	68	56	5	19	784
Binong	3.017	6	33	3	22	870
Tambakdahan	3.535	9	176	3	19	3.926
Ciasem	5.783	8	85	14	120	3.970
Pamanukan	1.516	-	16	-	217	1.017
Sukasari	1.756	-	4	-	235	688
Pusakanagara	2.585	5	50	-	35	1.287
Pusakajaya	3.122	11	63	-	29	1.656
Legonkulon	1.086	19	107	8	407	1.431
Blanakan	3.096	19	9	-	59	1.791
Kabupaten Subang	**93.034**	**3.066**	**3.096**	**279**	**6.129**	**66.291**

https://subangkab.bps.go.id

Tabel / ***Table*** 4.65

Jumlah Usaha Pertanian Perorangan Menurut Kecamatan dan Penggunaan Irigasi Pada Lahan Sawah dan Bukan Sawah (unit), 2023
Number of Individual Agricultural Holdings by District and Irrigation Utilization on Rice-Field Area and Non-Rice-Field Area (units), 2023

Kecamatan *District*	Menggunakan Irigasi *Using Irrigation*			Tidak Menggunakan Irigasi *Not Using Irrigation*		
	Sawah *Right of Rice-Field Area*	Bukan Sawah *Non-Rice-Field Area*	Sawah atau Bukan Sawah *Rice-Field Area or Non-Rice-Field Area*	Sawah *Right of Rice-Field Area*	Bukan Sawah *Non-Rice-Field Area*	Sawah atau Bukan Sawah *Rice-Field Area or Non-Rice-Field Area*
(1)	(2)	(3)	(4)	(5)	(6)	(7)
Sagalaherang	2.226	355	2.348	597	1.868	2.168
Serangpanjang	2.728	997	3.025	89	1.326	1.363
Jalancagak	1.336	249	1.474	253	2.855	2.910
Ciater	2.377	1.130	2.908	104	2.236	2.285
Cisalak	3.465	1.389	4.177	179	1.755	1.865
Kasomalang	2.825	936	3.153	132	2.850	2.888
Tanjungsiang	5.104	889	5.383	270	4.317	4.393
Cijambe	4.309	563	4.526	105	3.176	3.225
Cibogo	2.740	596	2.959	192	1.188	1.341
Subang	1.798	382	2.012	213	1.171	1.344
Kalijati	3.157	474	3.396	285	3.512	3.651
Dawuan	3.679	773	3.944	144	2.410	2.483
Cipeundeuy	2.292	385	2.440	715	1.200	1.716
Pabuaran	3.274	595	3.542	788	1.796	2.377
Patokbeusi	4.872	178	4.947	41	1.702	1.769
Purwadadi	2.649	588	2.921	166	3.166	3.253
Cikaum	4.743	981	5.461	13	1.467	1.479
Pagaden	2.975	785	3.376	10	849	927
Pagaden Barat	4.833	1.324	5.381	64	3.344	3.409
Cipunagara	5.471	475	5.625	1.395	3.239	4.025
Compreng	3.697	538	3.953	13	698	784
Binong	2.890	299	3.056	37	801	870
Tambakdahan	3.397	395	3.706	220	3.720	3.926
Ciasem	5.555	605	5.981	68	3.900	3.970
Pamanukan	1.546	266	1.699	34	960	1.017
Sukasari	1.630	424	1.994	2	685	688
Pusakanagara	2.397	362	2.653	20	1.275	1.287
Pusakajaya	2.996	432	3.191	35	1.610	1.656
Legonkulon	1.010	681	1.609	146	1.329	1.431
Blanakan	2.461	837	3.181	12	1.441	1.791
Kabupaten Subang	**94.432**	**18.883**	**104.021**	**6.342**	**61.846**	**66.291**

https://subangkab.bps.go.id

Tabel 4.66
Table

Jumlah Usaha Pertanian Perorangan Menurut Kecamatan dan Jenis Irigasi Pada Lahan Sawah dan Bukan Sawah (unit), 2023
Number of Individual Agricultural Holdings by District and Type of Irrigation on Rice-Field Area and Non-Rice-Field Area (units), 2023

Kecamatan *District*	Irigasi Permukaan Tanah/Irigasi Gravitasi *Surface Irrigation*			Irigasi Bawah Tanah *Groundwater Irrigation*		
	Sawah *Right of Rice-Field Area*	Bukan Sawah *Non-Rice-Field Area*	Sawah atau Bukan Sawah *Rice-Field Area or Non-Rice-Field Area*	Sawah *Right of Rice-Field Area*	Bukan Sawah *Non-Rice-Field Area*	Sawah atau Bukan Sawah *Rice-Field Area or Non-Rice-Field Area*
(1)	(2)	(3)	(4)	(5)	(6)	(7)
Sagalaherang	2.212	308	2.307	1	7	8
Serangpanjang	2.628	888	2.868	5	8	11
Jalancagak	1.230	129	1.281	-	1	1
Ciater	2.361	1.065	2.842	1	12	13
Cisalak	3.348	1.149	3.991	6	19	23
Kasomalang	2.330	562	2.569	2	9	11
Tanjungsiang	4.904	748	5.128	9	5	14
Cijambe	4.261	399	4.397	9	13	22
Cibogo	2.721	567	2.921	3	-	3
Subang	1.730	296	1.875	14	9	20
Kalijati	1.505	225	1.613	38	10	46
Dawuan	3.604	597	3.788	17	8	25
Cipeundeuy	1.253	174	1.331	57	7	61
Pabuaran	1.327	311	1.472	1.691	225	1.806
Patokbeusi	4.561	155	4.620	134	2	135
Purwadadi	2.389	404	2.600	106	11	115
Cikaum	4.675	887	5.311	6	2	8
Pagaden	2.828	734	3.203	4	-	4
Pagaden Barat	4.741	1.005	5.144	5	19	23
Cipunagara	4.345	303	4.439	551	48	572
Compreng	3.624	463	3.838	65	5	68
Binong	2.878	255	3.017	1	5	6
Tambakdahan	3.371	213	3.535	1	9	9
Ciasem	5.513	422	5.783	6	2	8
Pamanukan	1.386	225	1.516	-	-	-
Sukasari	1.625	187	1.756	-	-	-
Pusakanagara	2.393	280	2.585	-	5	5
Pusakajaya	2.964	367	3.122	3	8	11
Legonkulon	819	309	1.086	13	6	19
Blanakan	2.443	770	3.096	15	4	19
Kabupaten Subang	**85.969**	**14.397**	**93.034**	**2.763**	**459**	**3.066**

https://subangkab.bps.go.id

Lanjutan Tabel/*Continued Table* 4.66

Kecamatan *District*	Irigasi Siraman *Sprinkler Irrigation*			Irigasi Tetesan *Drip Irrigation*		
	Sawah *Right of Rice-Field Area*	Bukan Sawah *Non-Rice-Field Area*	Sawah atau Bukan Sawah *Rice-Field Area and Non-Rice-Field Area*	Sawah *Right of Rice-Field Area*	Bukan Sawah *Non-Rice-Field Area*	Sawah atau Bukan Sawah *Rice-Field Area and Non-Rice-Field Area*
(1)	(8)	(9)	(10)	(11)	(12)	(13)
Sagalaherang	16	39	57	2	-	2
Serangpanjang	21	72	93	-	-	-
Jalancagak	3	80	83	1	1	2
Ciater	6	42	47	5	5	10
Cisalak	2	67	67	-	20	20
Kasomalang	9	144	152	1	5	6
Tanjungsiang	17	110	125	1	11	12
Cijambe	23	31	47	2	1	3
Cibogo	13	19	31	-	1	1
Subang	4	41	46	5	1	6
Kalijati	49	51	99	14	12	26
Dawuan	29	80	108	3	3	6
Cipeundeuy	618	115	671	27	1	27
Pabuaran	43	17	59	29	6	31
Patokbeusi	72	14	86	1	-	1
Purwadadi	39	35	71	43	36	57
Cikaum	5	88	93	29	2	31
Pagaden	1	10	11	-	-	-
Pagaden Barat	65	174	224	-	-	-
Cipunagara	247	93	327	4	1	5
Compreng	-	55	56	5	1	5
Binong	11	22	33	3	-	3
Tambakdahan	16	162	176	2	1	3
Ciasem	13	72	85	14	-	14
Pamanukan	1	15	16	-	-	-
Sukasari	-	4	4	-	-	-
Pusakanagara	2	48	50	-	-	-
Pusakajaya	16	45	63	-	-	-
Legonkulon	9	98	107	-	8	8
Blanakan	2	7	9	-	-	-
Kabupaten Subang	**1.352**	**1.850**	**3.096**	**191**	**116**	**279**

https://subangkab.bps.go.id

Lanjutan Tabel/*Continued Table* 4.66

Kecamatan *District*	Irigasi Lainnya *Other Irrigation*			Tidak Beririgasi *No Irrigation*		
	Sawah *Right of Rice-Field Area*	Bukan Sawah *Non-Rice-Field Area*	Sawah atau Bukan Sawah *Rice-Field Area and Non-Rice-Field Area*	Sawah *Right of Rice-Field Area*	Bukan Sawah *Non-Rice-Field Area*	Sawah atau Bukan Sawah *Rice-Field Area and Non-Rice-Field Area*
(1)	(14)	(15)	(16)	(17)	(18)	(19)
Sagalaherang	-	2	2	597	1.868	2.168
Serangpanjang	85	30	98	89	1.326	1.363
Jalancagak	103	38	140	253	2.855	2.910
Ciater	10	13	20	104	2.236	2.285
Cisalak	110	150	208	179	1.755	1.865
Kasomalang	487	225	559	132	2.850	2.888
Tanjungsiang	182	25	199	270	4.317	4.393
Cijambe	17	123	138	105	3.176	3.225
Cibogo	13	9	22	192	1.188	1.341
Subang	59	39	87	213	1.171	1.344
Kalijati	1.559	181	1.656	285	3.512	3.651
Dawuan	33	95	121	144	2.410	2.483
Cipeundeuy	380	90	424	715	1.200	1.716
Pabuaran	222	39	248	788	1.796	2.377
Patokbeusi	110	7	116	41	1.702	1.769
Purwadadi	88	108	182	166	3.166	3.253
Cikaum	29	2	31	13	1.467	1.479
Pagaden	142	41	169	10	849	927
Pagaden Barat	24	144	157	64	3.344	3.409
Cipunagara	367	36	390	1.395	3.239	4.025
Compreng	4	15	19	13	698	784
Binong	4	18	22	37	801	870
Tambakdahan	8	11	19	220	3.720	3.926
Ciasem	12	109	120	68	3.900	3.970
Pamanukan	200	26	217	34	960	1.017
Sukasari	5	233	235	2	685	688
Pusakanagara	3	32	35	20	1.275	1.287
Pusakajaya	15	14	29	35	1.610	1.656
Legonkulon	170	262	407	146	1.329	1.431
Blanakan	1	57	59	12	1.441	1.791
Kabupaten Subang	**4.442**	**2.174**	**6.129**	**6.342**	**61.846**	**66.291**

https://subangkab.bps.go.id

https://subangkab.bps.go.id

BAB 5
CHAPTER

https://subangkab.bps.go.id

HORTIKULTURA
HORTICULTURE

https://subangkab.bps.go.id

PENJELASAN TEKNIS

1. **Jumlah Rumah Tangga Usaha Tanaman Semusim** adalah banyaknya rumah tangga yang melakukan kegiatan memelihara/menguasai/melakukan kegiatan budi daya tanaman semusim, termasuk pembibitan tanaman semusim, dengan tujuan sebagian atau seluruh hasilnya untuk dijual/ditukar (khusus tanaman pangan termasuk yang seluruhnya dikonsumsi sendiri).

2. **Jumlah Rumah Tangga Usaha Tanaman Pangan** adalah banyaknya rumah tangga yang melakukan kegiatan memelihara/menguasai/melakukan kegiatan budi daya tanaman pangan, termasuk pembibitan tanaman pangan.

3. **Jumlah Rumah Tangga Usaha Tanaman Hortikultura Semusim** adalah banyaknya rumah tangga yang melakukan kegiatan memelihara/menguasai/melakukan kegiatan budi daya hortikultura semusim, termasuk pembibitan tanaman hortikultura semusim, dengan tujuan sebagian atau seluruh hasilnya untuk dijual/ditukar.

4. **Jumlah Rumah Tangga Usaha Tanaman Perkebunan Semusim** adalah banyaknya rumah tangga yang melakukan kegiatan memelihara/menguasai/melakukan kegiatan budi daya tanaman perkebunan semusim, termasuk pembibitan tanaman perkebunan semusim, dengan tujuan sebagian atau seluruh hasilnya untuk dijual/ditukar.

5. **Jumlah Usaha Pertanian Perorangan Tanaman Semusim** adalah banyaknya unit usaha perorangan yang melakukan kegiatan memelihara/menguasai/melakukan kegiatan budi daya tanaman semusim, termasuk pembibitan tanaman semusim, dengan tujuan sebagian atau

TECHNICAL NOTES

1. ***Number of Temporary Crop Households*** *is the number of households carrying out activities of maintaining/mastering/carrying out temporary crop cultivation activities, including the nursery of temporary crops, with the purpose of selling/exchanging some or all of the results (especially food crops, including those for personal consumption).*

2. ***Number of Food Crop Households*** *is the number of households carrying out activities of maintaining/mastering/carrying out food crop cultivation activities, including food crop nurseries.*

3. ***Number of Temporary Horticulture Households*** *is the number of households carrying out activities of maintaining/mastering/carrying out temporary horticultural cultivation activities, including the nursery of temporary horticultural crops, with the purpose of selling/exchanging some or all of the results.*

4. ***Number of Temporary Estate Crop Households*** *is the number of households carrying out activities of maintaining/mastering/carrying out temporary estate crop cultivation activities, including the nursery of temporary estate crops, with the purpose of selling/exchanging some or all of the results.*

5. ***Number of Temporary Crop Individual Agricultural Holdings*** *is the number of individual holdings carrying out activities of maintaining/mastering/carrying out temporary crop cultivation activities, including the nursery of temporary crops,*

https://sumbangkab.bps.go.id

seluruh hasilnya untuk dijual/ditukar (khusus tanaman pangan termasuk yang seluruhnya dikonsumsi sendiri).

6. **Jumlah Usaha Pertanian Perorangan Tanaman Pangan** adalah banyaknya unit usaha perorangan yang melakukan kegiatan memelihara/menguasai/melakukan kegiatan budi daya tanaman pangan, termasuk pembibitan tanaman pangan.

7. **Jumlah Usaha Pertanian Perorangan Hortikultura Semusim** adalah banyaknya unit usaha perorangan yang melakukan kegiatan memelihara/menguasai/melakukan kegiatan budi daya hortikultura semusim, termasuk pembibitan hortikultura semusim, dengan tujuan sebagian atau seluruh hasilnya untuk dijual/ditukar.

8. **Jumlah Usaha Pertanian Perorangan Tanaman Perkebunan Semusim** adalah banyaknya unit usaha perorangan yang melakukan kegiatan memelihara/menguasai/melakukan kegiatan budi daya tanaman perkebunan semusim, termasuk pembibitan tanaman perkebunan semusim, dengan tujuan sebagian atau seluruh hasilnya untuk dijual/ditukar.

9. **Tanaman Buah-buahan Semusim** adalah tanaman buah yang berumur kurang dari 1 tahun, seperti: blewah, melon lainnya, rock melon/melon berjaring, golden melon/melon tidak berjaring, mentimun suri, semangka, stroberi, dan lain-lain.

10. **Tanaman Sayuran Semusim** adalah tanaman sayur yang berumur kurang dari 1 tahun, seperti: asparagus, bawang daun, bawang merah, bawang putih, bayam, brokoli, buncis, cabai hijau, cabai

some or all of the results (especially food crops, including those for personal consumption).

6. ***Number of Food Crop Individual Agricultural Holdings*** *is the number of individual holdings carrying out activities of maintaining/mastering/carrying out food crop cultivation activities, including food crop nurseries.*

7. ***Number of Temporary Horticulture Individual Agricultural Holdings*** *is the number of individual holdings carrying out activities of maintaining/mastering/carrying out temporary horticultural cultivation activities, including temporary horticultural nurseries, with the purpose of selling/exchanging some or all of the results..*

8. ***Number of Temporary Estate Crop Individual Agricultural Holdings*** *is the number of individual holdings carrying out activities of maintaining/mastering/carrying out temporary estate crop cultivation activities, including temporary estate crop nurseries, with the purpose of selling/exchanging some or all of the results.*

9. ***Temporary Fruit Plants*** *are fruit plants that are less than 1 year old, such as: cantaloupe, other melons, rock melon/net melon, golden melon/melon without net, suri cucumber, watermelon, strawberry, etc.*

10. ***Temporary Vegetable Plants*** *are vegetable plants that are less than 1 year old, such as: asparagus, spring onions, shallots,*

https://subangkab.bps.go.id

merah besar, cabai merah keriting, cabai rawit, jamur kuping, kacang merah, kacang panjang, kailan, kangkung, kembang kol, kentang sayur, kubis, labu siam, lobak, ketimun, oyong/gambas, paprika, paria/pare, petsai/sawi putih, sawi, seledri, selada, terung, tomat, wortel, dan lain-lain.

11. **Tanaman Obat Semusim** adalah tanaman obat yang berumur kurang dari 1 tahun, seperti: artemia, brotowali, jahe putih besar (jahe gajah), jahe putih kecil (jahe emprit), jahe merah, jamur lingzi, keji beling, kemangi, kencur, kepel, kunyit, kumis kucing, lempuyang, lengkuas, lidah buaya, pegagan, pulepandak, purwoceng, sambiloto, selasih, tapak dara, tapak liman, tempuyung, temu giring, temu ireng.

12. **Tanaman Hias Semusim** adalah tanaman hias yang berumur kurang dari 1 tahun, seperti: alamanda, alpinia, anggrek, anyelir, aglaoenema, bunga matahari, catleya, celosia, cocor bebek, cordylene, drasena, fitonia, gladiol, hebras, kalla lili, kamboja jepang/adenium, kastuba, kecombrang, krisan/seruni, lantana, mawar, melati, monstra, nanas-nanasan/bromelia, palm jepang, palm kuning, palm merah, peperonia, pisang-pisangan/heliconia, pohon dollar, pakis-pakisan, pedang-pedangan, rose bombay, rumput peking, scindapsus, sirih-sirihan, sedap malam, spathipylum, talas-talasan, vanda, dan lain-lain.

13. **Jumlah Rumah Tangga Usaha Budi daya Tanaman Hortikultura Semusim** adalah banyaknya rumah tangga yang melakukan kegiatan pengolahan lahan, penanaman, pemeliharaan, dan pemanenan tanaman hortikultura semusim dengan tujuan sebagian atau seluruh hasilnya untuk dijual/ditukar.

garlic, spinach, broccoli, green beans, green chilies, large red chilies, Curly Red Chili, cayenne peppers, ear mushrooms, beans red, long beans, kailan, kale, cauliflower, vegetable potatoes, cabbage, chayote, radish, cucumber, oyong/gambas, paprika, paria/bitter melon, chinese cabbage, mustard greens, celery, lettuce, eggplant, tomatoes, carrots , and others.

11. ***Temporary Medicinal Plants** are medicinal plants that are less than 1 year old, such as: artemia, brotowali, large white ginger (elephant ginger), small white ginger (emprit ginger), red ginger, lingzi mushroom, keji beling, basil, kencur, kepel, turmeric, cat's whiskers, lempuyang, galangal, aloe vera, gotu kola, pulepandak, purwoceng, bitter, basil, tapak dara, tapak liman, tempuyung, temu giring, temu ireng.*

12. ***Temporary Ornamental Plants** are ornamental plants that are less than 1 year old, such as: alamanda, alpinia, orchids, carnations, aglaoenema, sunflowers, catleya, celosia, cocorbek, cordylene, drasena, fitonia, gladiolus, hebras, kalla lilies, Japanese frangipani /adenium, poinsettia, combrang, chrysanthemum/ chrysanthemum, lantana, rose, jasmine, monstra, pineapple/bromelia, Japanese palm, yellow palm, red palm, peperonia, banana/heliconia, dollar tree, fern, sword -sedangan, rose bombay, peking grass, scindapsus, betel-betel, tuberose, spathipylum, talas-talasan, vanda, and others.*

13. ***Number of Temporary Horticultural Crop Cultivation Households** is the number of households carrying out land processing,*

https://sulawesiselatan.bps.go.id

14. **Jumlah Rumah Tangga Usaha Tanaman Buah-buahan Semusim** adalah banyaknya rumah tangga yang melakukan kegiatan usaha hortikultura yang menghasilkan produk tanaman buah-buahan semusim dengan tujuan sebagian atau seluruh hasilnya untuk dijual/ditukar atas risiko usaha.

15. **Jumlah Rumah Tangga Usaha Tanaman Sayuran Semusim** adalah banyaknya rumah tangga yang melakukan kegiatan usaha hortikultura yang menghasilkan produk tanaman sayuran semusim dengan tujuan sebagian atau seluruh hasilnya untuk dijual/ditukar atas risiko usaha.

16. **Jumlah Rumah Tangga Usaha Tanaman Obat Semusim** adalah banyaknya rumah tangga yang melakukan kegiatan usaha hortikultura yang menghasilkan produk tanaman obat semusim dengan tujuan sebagian atau seluruh hasilnya untuk dijual/ditukar atas risiko usaha.

17. **Jumlah Rumah Tangga Usaha Tanaman Hias Semusim** adalah banyaknya rumah tangga yang melakukan kegiatan usaha hortikultura yang menghasilkan produk tanaman hias semusim dengan tujuan sebagian atau seluruh hasilnya untuk dijual/ditukar atas risiko usaha.

18. **Jumlah Rumah Tangga Usaha Pembibitan Tanaman Hortikultura Semusim** adalah banyaknya rumah tangga yang melakukan kegiatan pemuliaan, produksi, dan sertifikasi benih/bibit tanaman hortikultura semusim dengan tujuan sebagian atau seluruh hasilnya untuk dijual/ditukar.

19. **Jumlah Rumah Tangga Usaha Budi daya dan Pembibitan Tanaman Hortikultura Semusim** adalah banyaknya rumah tangga yang melakukan kegiatan

planting, maintenance and harvesting of temporary estate crops with the purpose of selling/exchanging some or all of the results

14. ***Number of Temporary Fruit Cultivation Households*** *is the number of householdscarrying out horticultural cultivation activities that produce temporary fruit plants with the purpose of selling/changing some or all of the results at business risk.*

15. ***Number of Temporary Vegetable Cultivation Households*** *is the number of householdscarrying out horticultural cultivation activities that produce temporary vegetable plants with the purpose of selling/changing some or all of the results at business risk.*

16. ***Number of Temporary Medicinal Cultivation Households*** *is the number of householdscarrying out horticultural cultivation activities that produce temporary medicinal plants with the purpose of selling/changing some or all of the results at business risk.*

17. ***Number of Temporary Ornamental Cultivation Households*** *is the number of householdscarrying out horticultural cultivation activities that produce temporary ornamental plants with the purpose of selling/changing some or all of the results at business risk.*

18. ***Number of Temporary Horticultural Crop Nursery Households*** *is the number of households carrying out breeding, production and certification of seeds/ seedlings for temporary estate crops with the purpose of selling/exchanging some or all of the results.*

https://subangkab.bps.go.id

pengolahan lahan, penanaman, pemeliharaan, dan pemanenan tanaman perkebunan semusim dan kegiatan pemuliaan, produksi, dan sertifikasi benih/bibit tanaman perkebunan semusim dengan tujuan sebagian atau seluruh hasilnya untuk dijual/ditukar.

20. **Jumlah Usaha Pertanian Perorangan Budi daya Tanaman Hortikultura Semusim** adalah banyaknya unit usaha perorangan yang melakukan kegiatan pengolahan lahan, penanaman, pemeliharaan, dan pemanenan tanaman hortikultura semusim dengan tujuan sebagian atau seluruh hasilnya untuk dijual/ditukar.

21. **Jumlah Usaha Pertanian Perorangan Pembibitan Tanaman Hortikultura Semusim** adalah banyaknya unit usaha perorangan yang melakukan kegiatan pemuliaan, produksi, dan sertifikasi benih/bibit tanaman hortikultura semusim dengan tujuan sebagian atau seluruh hasilnya untuk dijual/ditukar.

22. **Jumlah Usaha Pertanian Perorangan Budi daya dan Pembibitan Tanaman Hortikultura Semusim** adalah banyaknya unit usaha perorangan yang melakukan kegiatan pengolahan lahan, penanaman, pemeliharaan, dan pemanenan tanaman hortikultura semusim dan kegiatan pemuliaan, produksi, dan sertifikasi benih/bibit tanaman hortikultura semusim dengan tujuan sebagian atau seluruh hasilnya untuk dijual/ditukar.

23. **Kondisi Utama Tanaman Tunggal** adalah pola penanaman satu jenis tanaman yang ditanam dalam suatu bidang lahan pada satu periode/musim tanam (monokultur).

19. ***Number of Temporary Horticultural Crops and Nursery Household*** *is the number of households that carry out land processing, planting, maintenance and harvesting of temporary estate crops and activities for breeding, producing and certifying seeds/nurseries of temporary estate crops with the purpose of some or all of the proceeds for sold/exchanged.*

20. ***Number of Temporary Horticultural Crop Cultivation Individual Agricultural Holdings*** *is the number of individual holdings carrying out land processing, planting, maintenance and harvesting of temporary estate crops with the purpose of selling/exchanging some or all of the results.*

21. ***Number of Temporary Horticultural Crop Nursery Individual Agricultural Holdings*** *is the number of individual holdings carrying out breeding, production and certification of seeds/seedlings for temporary estate crops with the purpose of selling/exchanging some or all of the results.*

22. ***Number of Temporary Horticultural Crop Cultivation and Nursery Individual Agricultural Holdings*** *is the number of individual holdings carrying out land processing, planting, maintenance and harvesting of temporary estate crops and activities for breeding, producing and certifying seeds/seedlings of temporary estate crops with the purpose of selling/exchanging some or all of the results.*

https://sulangkab.bps.go.id

24. **Kondisi Utama Tanaman Campuran** adalah pola penanaman dua macam atau lebih jenis tanaman di dalam suatu bidang lahan secara tidak teratur (tanpa jarak tanam dan larikan yang teratur).

25. **Kondisi Utama Tanaman Tumpang Sari** adalah pola penanaman dua jenis tanaman atau lebih yang umurnya sama dengan jarak tanam dan larikan yang teratur, salah satu tanaman tersebut merupakan tanaman pokok, serta penanaman dan pemanenan bisa dilakukan bersamaan.

26. **Kondisi Utama Tanaman Asosiasi antara Semusim dan Tahunan** adalah pola penanaman tanaman semusim ditanam di antara tanaman tahunan dengan jarak tanam dan larikan yang teratur dalam satu bidang lahan (tanaman sela).

27. **Jumlah Rumah Tangga Usaha Tanaman Hortikultura Semusim dengan Sistem Pemanenan Dipanen Sendiri** adalah banyaknya rumah tangga yang melakukan kegiatan budi daya tanaman hortikultura semusim dengan pemanenan dilakukan sendiri oleh unit usaha pertanian, termasuk menggunakan tenaga kerja dibayar, menggunakan tenaga kerja tidak dibayar, maupun secara borongan/ bawon.

28. **Jumlah Rumah Tangga Usaha Tanaman Hortikultura Semusim dengan Sistem Pemanenan Diijonkan** adalah banyaknya rumah tangga yang melakukan kegiatan budi daya tanaman hortikultura semusim dengan pemanenan dimana tanaman dijual sebelum masa panen dan pemeliharaan sampai dengan pemanenan menjadi tanggung jawab pengijon.

29. **Jumlah Rumah Tangga Usaha Tanaman Hortikultura Semusim dengan**

23. ***Main Condition of Crops Single Cropping*** *involves growing a single crop on the same piece of land at one time/one growing season (monoculture).*

24. ***Main Condition of Crops Mixed Cropping*** *involves growing two or more crops unsystematically on the same piece of land (without regular spacing and rows).*

25. ***Main Condition of Crops Intercropping*** *involves growing two or more crops with similar growth duration and systematic spacing or rowing, in which one crop as a main crop, and planting and harvesting can be conducted simultaneously.*

26. ***Main Condition of Crops Associated Crops of Temporary with Permanent Crops*** *involves growing temporary crops in a plantation of permanent crops with systematic spacing and rowing on the same piece of land.*

27. ***Number of Temporary Horticultural Crop Households with a Self-Harvesting System*** *is the number of households carrying out temporary horticultural crop cultivation activities in which the harvest is conducted by their agricultural holding unit, including using paid labor, unpaid labor, or on a wholesale basis.*

28. ***Number of Temporary Horticultural Crop Households "Sold Long Before the Harvest" Harvesting System*** *is the number of households carrying out temporary estate crop cultivation activities in which the crops are sold long before the harvest period and the maintenance up*

https://subangkab.bps.go.id

Sistem Pemanenan Ditebaskan adalah banyaknya rumah tangga yang melakukan kegiatan budi daya tanaman hortikultura semusim dengan pemanenan dimana tanaman dijual di lokasi kepada penebas pada saat tanaman sudah siap untuk dipanen, serta petani akan menerima harga yang sudah disetujui oleh kedua belah pihak dan pelaksanaan panen menjadi tanggung jawab penebas.

30. **Jumlah Rumah Tangga Usaha Tanaman Hortikultura Semusim yang Tanamannya Panen Belum Habis** adalah banyaknya rumah tangga yang melakukan kegiatan budi daya tanaman perkebunan semusim dengan pemanenan lebih dari satu kali dan pada periode pelaporan belum dibongkar.

31. **Jumlah Rumah Tangga Usaha Tanaman Hortikultura Semusim yang Tanamannya Puso** adalah banyaknya rumah tangga yang melakukan kegiatan budi daya tanaman hortikultura semusim yang hasil panennya kurang dari atau sama dengan 11% dari keadaan normal, karena tanaman mengalami kerusakan yang diakibatkan oleh serangan OPT (Organisme Pengganggu Tumbuhan), DPI (Dampak Perubahan Iklim) dan/ atau oleh sebab lainnya (gempa bumi, dll).

32. **Jumlah Rumah Tangga Usaha Tanaman Hortikultura Semusim yang Tidak Panen** adalah banyaknya rumah tangga yang melakukan kegiatan budi daya tanaman hortikulltura semusim yang tidak melakukan panen karena merasa rugi apabila melakukan pemanenan karena harga jual sedang turun sehingga biaya panen lebih tinggi dibandingkan nilai produksi.

to harvesting is the responsibility of the buyer (usually the middlemen).

29. ***Number of Temporary Horticultural Crop Households with "Sold Right Before the Harvest" Harvesting System*** *is the number of households carrying out temporary estate crop cultivation activities in which the crops are sold on-site to the buyer when the crops are ready to be harvested and farmers will receive a price that has been agreed upon by both parties and harvesting is the responsibility of the buyer.*

30. ***Number of Temporary Horticultural Crop Households whose Crop*** *is Partially Harvested is the number of households carrying out temporary horticultural crop cultivation activities in which the harvest is conducted more than once and has not been dismantled in the reporting period.*

31. ***Number of Temporary Horticultural Crop Households Experiencing Crop Failure*** *is the number of households carrying out f temporary horticultural crop cultivation activities with harvest less than or equal to 11% of normal conditions because the crops are damaged due to pest attacks, the impact of climate change, and/or due to other reasons (earthquakes, etc.).*

32. ***Number of Temporary Horticultural Crop Households Not Harvesting*** *is the number of households carrying out temporary horticultural crop cultivation activities but*

https://sebangkab.bps.go.id

33. **Jumlah Rumah Tangga Usaha Tanaman Hortikultura Semusim yang Belum Panen** adalah banyaknya rumah tangga yang melakukan kegiatan budi daya tanaman hortikultura semusim yang belum melakukan pemanenan pada periode subround yang ditanyakan.

34. **Jumlah Usaha Pertanian Perorangan Tanaman Hortikultura Semusim dengan Sistem Pemanenan Dipanen Sendiri** adalah banyaknya unit usaha perorangan yang melakukan kegiatan budi daya tanaman hortikultura semusim dengan pemanenan dilakukan sendiri oleh unit usaha pertanian, termasuk menggunakan tenaga kerja dibayar, menggunakan tenaga kerja tidak dibayar, maupun secara borongan/ bawon.

35. **Jumlah Usaha Pertanian Perorangan Tanaman Hortikultura Semusim dengan Sistem Pemanenan Diijonkan** adalah banyaknya unit usaha perorangan yang melakukan kegiatan budi daya tanaman hortikultura semusim dengan pemanenan dimana tanaman dijual sebelum masa panen dan pemeliharaan sampai dengan pemanenan menjadi tanggung jawab pengijon.

36. **Jumlah Usaha Pertanian Perorangan Tanaman Hortikultura Semusim dengan Sistem Pemanenan Ditebaskan** adalah banyaknya unit usaha perorangan yang melakukan kegiatan budi daya tanaman hortikultura semusim dengan pemanenan dimana tanaman dijual di lokasi kepada penebas pada saat tanaman sudah siap untuk dipanen, serta petani akan menerima harga yang sudah disetujui oleh kedua belah pihak dan pelaksanaan panen menjadi tanggung jawab penebas.

not harvesting because they believe they will suffer a loss by harvesting since the selling price is declining so that the cost of harvesting is higher than the production value.

33. ***Number of Temporary Horticultural Crop Households Not Yet Harvesting*** *is the number of households carrying out temporary horticultural crop cultivation activities that have not yet been harvested in the particular subround period.*

34. ***Number of Temporary Horticultural Crop Individual Agricultural Holdings with a Self-Harvesting System*** *is the number of individual holdings carrying out temporary horticultural crop cultivation activities in which the harvest is conducted by their agricultural holding unit, including using paid labor, unpaid labor, or on a wholesale basis.*

35. ***Number of Temporary Horticultural Crop Individual Agricultural Holdings with "Sold Long Before the Harvest" Harvesting System*** *is the number of individual holdings carrying out temporary estate crop cultivation activities in which the crops are sold before the harvest period and the maintenance up to harvesting is the responsibility of the buyer (middlemen).*

36. ***Number of Temporary Horticultural Crop Individual Agricultural Holdings with "Sold Right Before the Harvest"***

https://subangkab.bps.go.id

37. **Jumlah Usaha Pertanian Perorangan Tanaman Hortikultura Semusim yang Tanamannya Panen Belum Habis** adalah banyaknya unit usaha perorangan yang melakukan kegiatan budi daya tanaman hortikultura semusim dengan pemanenan lebih dari satu kali dan pada periode pelaporan belum dibongkar.

38. **Jumlah Usaha Pertanian Perorangan Tanaman Hortikultura Semusim yang Tanamannya Puso** adalah banyaknya unit usaha perorangan yang melakukan kegiatan budi daya tanaman hortikultura semusim yang hasil panennya kurang dari atau sama dengan 11% dari keadaan normal, karena tanaman mengalami kerusakan yang diakibatkan oleh serangan OPT (Organisme Pengganggu Tumbuhan), DPI (Dampak Perubahan Iklim) dan/atau oleh sebab lainnya (gempa bumi, dll).

39. **Jumlah Usaha Pertanian Perorangan Tanaman Hortikultura Semusim yang Tanamannya Belum Panen** adalah banyaknya unit usaha perorangan yang melakukan kegiatan budi daya tanaman hortikultura semusim yang belum melakukan pemanenan pada periode subround yang ditanyakan.

40. **Luas Tanam** adalah luas tanam yang betul-betul ditanam, baik penanaman yang bersifat normal maupun penanaman yang dilakukan untuk mengganti tanaman yang dibabat/ dimusnahkan karena terserang OPT atau sebab-sebab lain.

41. **Rata-rata Luas Tanam (tanian)** adalah jumlah luas tanam dibagi dengan jumlah rumah tangga usaha tanaman tertentu.

42. **Rata-rata Luas Tanam (Usaha Pertanian Perorangan)** adalah jumlah luas tanam dibagi dengan jumlah usaha pertanian

Harvesting System *is the number of individual holdings carrying out temporary estate crop cultivation activities in which the crops are sold on-site to the buyer when the crops are ready to be harvested and farmers will receive a price that has been agreed upon by both parties and harvesting is the responsibility of the buyer.*

37. ***Number of Temporary Horticultural Crop Individual Agricultural Holdings whose Crop is Partially Harvested*** *is the number of individual agricultural holdings that carry out temporary estate crop cultivation activities in which the harvest is conducted more than once and has not been dismantled in the reporting period.*

38. ***Number of Temporary Horticultural Crop Individual Agricultural Holdings Experiencing Crop Failure*** *is the number of individual holdings carrying out temporary horticultural crop cultivation activities with harvest less than or equal to 11% of normal conditions because the crops are damaged due to pest attacks, the impact of climate change, and/or due to other reasons (earthquakes, etc.).*

39. ***Number of Temporary Horticultural Crop Individual Agricultural Holdings Not Yet Harvesting*** *is the number of individual holdings carrying out temporary horticultural crop cultivation activities that have not yet been harvested in the particular subround period.*

40. ***Planted Area*** *is the area of land that has been planted, either normal planting or planting carried out to replace crops that have been cleared/destroyed due to pest attacks or other reasons.*

https://aceh.bps.go.id

perorangan tanaman tertentu.

43. **Penyebab Utama Luas Panen Lebih Kecil dari Luas Tanam Kekeringan** adalah kondisi luas panen lebih kecil dari luas tanam karena suatu keadaan yang sedang mengalami kekurangan pasokan air atau sedang keadaan kering di suatu daerah dengan jangka waktu yang panjang.

44. **Penyebab Utama Luas Panen Lebih Kecil dari Luas Tanam Hama** adalah kondisi luas panen lebih kecil dari luas tanam karena serangan hewan yang mengganggu produksi pertanian, seperti babi hutan, tupai, tikus, dan terutama serangga.

45. **Penyebab Utama Luas Panen Lebih Kecil dari Luas Tanam Penyakit** adalah kondisi luas panen lebih kecil dari luas tanam karena kelompok mikroorganisme yang aktivitasnya menimbulkan kerusakan pada tanaman.

46. **Penyebab Utama Luas Panen Lebih Kecil dari Luas Tanam Banjir** adalah kondisi luas panen lebih kecil dari luas tanam karena peristiwa terbenamnya daratan (yang biasanya kering) karena volume air meningkat.

47. **Penyebab Utama Luas Panen Lebih Kecil dari Luas Tanam Panen Sebagian** adalah kondisi luas panen lebih kecil dari luas tanam karena belum panen sepenuhnya (hanya sebagian yang baru selesai panen).

48. **Penyebab Utama Luas Panen Lebih Kecil dari Luas Tanam Panen Dirusak oleh Hewan** adalah kondisi luas panen lebih kecil dari luas tanam karena dirusak oleh hewan.

49. **Penyebab Utama Luas Panen Lebih**

41. ***Planted Area per Household*** *is the total planted area divided by the number of particular crop households.*

42. ***Planted Area per Individual Agricultural Holding*** *is the total planted area divided by the number of particular crop households.*

43. ***The Main Cause of the Harvest Area Smaller than the Planting Area is Drought*** *is a condition of the harvested area is smaller than the planted area because the situation of a lack of water supply or dry in an area for a long period of time.*

44. ***The Main Cause of the Harvest Area Smaller*** *than the Planting Area is Pest is a condition of the harvested area is smaller than the planted area due to animal attacks that disrupt agricultural production, such as wild boars, squirrels, mice, and especially insects.*

45. ***The Main Cause of the Harvest Area Smaller than the Planting Area is Diseases*** *is a condition of the harvested area is smaller than the planted area due to groups of microorganisms whose activities cause damage to plant.*

46. ***The Main Cause of the Harvest Area Smaller than the Planting Area is Flood*** *is a condition of the harvested area is smaller than the planted area due to the sinking of land (which is usually dry) because the volume of water increases.*

47. ***The Main Cause of the Harvest Area Smaller than the Planting Area is Partially Harvested is a condition of the harvested area*** *is smaller than the planted area*

https://subangkab.bps.go.id

Kecil dari Luas Tanam Panen Dirusak Pencurian adalah kondisi luas panen lebih kecil dari luas tanam karena tanaman diambil tanpa izin atau dengan tidak sah.

50. **Penyebab Utama Luas Panen Lebih Kecil dari Luas Tanam Panen Dirusak Lainnya** adalah kondisi luas panen lebih kecil dari luas tanam karena penyebab lainnya.

51. **Pemanfaatan Produksi Seluruhnya Dijual** jika seluruh produksi untuk dijual/ditukar.

52. **Pemanfaatan Produksi Sebagian Besar Dijual** jika persentase produksi yang dijual/ditukar lebih besar daripada persentase produksi yang dikonsumsi sendiri.

53. **Pemanfaatan Produksi Sebagian Besar Dikonsumsi Sendiri** jika persentase produksi yang dikonsumsi sendiri lebih besar daripada persentase produksi yang dijual/ditukar.

54. **Pemanfaatan Produksi Seluruhnya Dikonsumsi Sendiri** jika seluruh produksi digunakan untuk konsumsi sendiri.

55. **Pemanfaatan Produksi Belum Dijual** jika hasil produksinya belum ada yang dijual, termasuk jika tanaman belum panen atau sudah panen tetapi belum dijual (masih disimpan).

56. **Jumlah Rumah Tangga Usaha Tanaman Tahunan** adalah banyaknya rumah tangga yang melakukan kegiatan memelihara/ menguasai/ melakukan kegiatan budi daya tanaman tahunan, termasuk pembibitan tanaman tahunan, dengan tujuan sebagian atau seluruh hasilnya untuk dijual/ditukar.
57. **Jumlah Rumah Tangga Usaha Tanaman**

because it has not been fully harvested (only part of it has just been harvested).

48. ***The Main Cause of the Harvest Area Smaller than the Planting Area** is Damaged by Animals is a condition of the harvested area is smaller than the planted area because it has been damaged by animals.*
49. ***The Main Cause of the Harvest Area Smaller than the Planting Area is Theft** is a condition of the harvested area is smaller than the planted area because the crops are taken without permission or illegally.*

50. ***The Main Cause of the Harvest Area Smaller than the Planting Area is Others** is a condition of the harvested area is smaller than the planted area because of other reasons.*

51. ***Production Utilization is Sold Entirely** when all production is for sale/exchange.*

52. ***Production Utilization is Mainly for Sale** when the percentage of production sold/ exchanged greater than the percentage of production consumed by themselves.*

53. ***Production Utilization is Mainly for Own Consumption** when the percentage of production for own consumption is greater than the percentage of production sold/ exchanged.*

54. ***Production Utilization is Consumed Entirely** when all production is for own consumption.*

55. ***Production Utilization is Not Yet Been Sold** when the percentage of production that has not yet been sold, either the crops have not yet been harvested or have been harvested but not yet sold (still being*

https://sabangkab.bps.go.id

Hortikultura Tahunan adalah banyaknya rumah tangga yang melakukan kegiatan memelihara/menguasai/melakukan kegiatan budi daya hortikultura tahunan, termasuk pembibitan tanaman hortikultura tahunan, dengan tujuan sebagian atau seluruh hasilnya untuk dijual/ditukar.

58. **Jumlah Rumah Tangga Usaha Tanaman Perkebunan Tahunan** adalah banyaknya rumah tangga memelihara/menguasai/melakukan kegiatan budi daya tanaman perkebunan tahunan, termasuk pembibitan tanaman perkebunan, dengan tujuan sebagian atau seluruh hasilnya untuk dijual/ditukar atas risiko usaha.

59. **Jumlah Usaha Pertanian Perorangan Tanaman Tahunan** merupakan banyaknya unit usaha adalah yang melakukan kegiatan memelihara/menguasai/melakukan kegiatan budi daya tanaman tahunan, termasuk pembibitan tanaman tahunan, dengan tujuan sebagian atau seluruh hasilnya untuk dijual/ditukar

60. **Jumlah Usaha Pertanian Perorangan Hortikultura Tahunan** adalah banyaknya unit usaha perorangan yang melakukan kegiatan memelihara/menguasai/melakukan kegiatan budi daya hortikultura tahunan, termasuk pembibitan hortikultura tahunan, dengan tujuan sebagian atau seluruh hasilnya untuk dijual/ditukar

61. **Jumlah Usaha Pertanian Perorangan Tanaman Perkebunan Tahunan** adalah banyaknya unit usaha perorangan yang melakukan kegiatan memelihara/menguasai/melakukan kegiatan budi daya tanaman perkebunan tahunan, termasuk pembibitan tanaman perkebunan tahunan, dengan tujuan

stored).

56. ***Number of Permanent Crop Cultivation Households*** *is the number of households raises/controls/engages in permanent crop cultivation, including permanent crop nurseries, with the purpose of selling or exchanging part or all of its products.*

57. ***Number of Permanent Horticulture Households*** *is the number of households carrying out activities of maintaining/mastering/carrying out permanent horticultural cultivation activities, including the nursery of permanent horticultural crops, with the purpose of selling/exchanging some or all of the results.*

58. ***Number of Permanent Estate Crop Households*** *is the number of households carrying out activities of maintaining/mastering/carrying out permanent estate crop cultivation activities, including the nursery of permanent estate crops, with the purpose of selling/exchanging some or all of the results.*

59. ***Number of Permanent Crop Individual Agricultural Holdings*** *is the number of individual holdings carrying out activities of maintaining/mastering/carrying out permanent crop cultivation activities, including the nursery of permanent crops, with the purpose of selling/exchanging some or all of the results.*

60. ***Number of Permanent Horticulture Individual Agricultural Holdings*** *is the number of individual holdings carrying out activities of maintaining/mastering/carrying out permanent horticultural cultivation activities, including permanent horticultural nurseries, with the purpose*

https://subangkab.bps.go.id

sebagian atau seluruh hasilnya untuk dijual/ditukar.

62. **Tanaman Buah-buahan Tahunan** adalah tanaman buah yang berumur 1 tahun atau lebih, seperti: alpukat, anggur, apel, belimbing dewa/dewi, belimbing demak kunir, belimbing karang sari, belimbing lainnya, buah naga, buah nona/srikaya, cempedak, duku, durian montong, durian lai, durian lainnya, jambu air, jambu air citra, jambu air dalhari, jambu biji, jambu biji putih, jambu biji merah, jambu bol, jeruk siam, jeruk keprok, jeruk besar, jeruk manis/ baby pacitan, jeruk lainnya, kedondong, kesemek, langsat, lengkeng, mangga arumanis, mangga cengkir indramayu, mangga gedong gincu, mangga gedong, mangga kweni/kebembem, mangga manalagi, mangga lainnya, manggis, markisa konyal, markisa siuh, markisa lainnya, matoa buah, nangka, nenas queen, nenas smooth cayenne, nenas lainnya, pepaya besar/dampit, pepaya sedang/calina/carissa, pepaya kecil/ hawaii, pepaya lainnya, pisang mas/ lampung, pisang ambon, pisang kepok, pisang raja, pisang lainnya, rambutan binjai, rambutan rapiah, rambutan lainnya, salak pondoh/nglumut, salak gula pasir, salak lainnya, sawo, sirsak, sukun, terong brastagi, dan lain-lain.

63. **Tanaman Sayuran Tahunan** adalah tanaman sayur yang berumur 1 tahun atau lebih, seperti: blimbing wuluh, jengkol, kluwih, melinjo, petai, dan lain-lain.

64. **Tanaman Obat Tahunan** adalah tanaman obat yang berumur 1 tahun atau lebih, seperti: daun ungu, dlingo, jati belanda, jojoba, kapulaga, lavender, mahkota dewa, mengkudu/pace, paliasa, salam, sereh, sembung, sirih, tribulus, zodia dan lain-lain.

65. **Tanaman Hias Tahunan** adalah tanaman

of selling/exchanging some or all of the results.

*61. **Number of Permanent Estate Crop Individual Agricultural Holdings** is the number of individual holdings carrying out activities of maintaining/mastering/ carrying out permanent estate crop cultivation activities, including permanent estate crop nurseries, with the purpose of selling/exchanging some or all of the results.*

*62. **Permanent Fruit Plants** are fruit plants that are 1 year old or more, such as: avocado, grapes, apples, god/goddess starfruit, demak kunir starfruit, coral sari starfruit, other starfruit, dragon fruit, nona/srikaya fruit, cempedak, duku , montong durian, lai durian, other durian, water guava, citra water guava, dalhari water guava, seed guava, white guava, red guava, bol guava, Siam orange, tangerine, big orange, sweet/baby Pacitan orange, other Orange, kedondong, persimmon, langsat, longan, arumanis mango, cengkir indramayu mango, gedong gincu mango, gedong mango, kweni/kebembem mango, manalagi mango, other Mango, mangosteen, konyal passion fruit, siuh passion fruit, other passion fruit, matoa fruit, jackfruit, queen pineapple, smooth cayenne pineapple, other pineapple, large/ dampit papaya, medium/calina/carissa papaya, small/Hawaiian papaya, other papaya, mas/lampung banana, ambon banana, kepok banana, plantain, other banana, rambutan binjai, neat rambutan, other rambutan, pondoh/nglumut snake fruit, sugar snake fruit, other snake fruit, sapodilla, soursop, breadfruit, brastagi eggplant, and others.*

https://kubangkab.bps.go.id

hias yang berumur 1 tahun atau lebih, seperti: anthurium bunga, anthurium daun, bambu hias, bougenvillea spp, caladium, dieffenbachia, euphorbia, kaktus, phylodendron, ponix, polyscias, soka/ixora, tabulampot (tanaman buah dalam pot), dan lain-lain.

66. **Jumlah Rumah Tangga Usaha Budi daya Tanaman Hortikultura Tahunan** adalah banyaknya rumah tangga yang melakukan kegiatan pengolahan lahan, penanaman, pemeliharaan, dan pemanenan tanaman hortikultura tahunan dengan tujuan sebagian atau seluruh hasilnya untuk dijual/ditukar.

67. **Jumlah Rumah Tangga Usaha Pembibitan Tanaman Hortikultura Tahunan** adalah banyaknya rumah tangga yang melakukan kegiatan pemuliaan, produksi, dan sertifikasi benih/bibit tanaman hortikultura tahunan dengan tujuan sebagian atau seluruh hasilnya untuk dijual/ditukar.

68. **Jumlah Rumah Tangga Usaha Budi daya dan Pembibitan Tanaman Hortikultura Tahunan** adalah banyaknya rumah tangga yang melakukan kegiatan pengolahan lahan, penanaman, pemeliharaan, dan pemanenan tanaman hortikultura tahunan dan kegiatan pemuliaan, produksi, dan sertifikasi benih/bibit tanaman hortikultura tahunan dengan tujuan sebagian atau seluruh hasilnya untuk dijual/ditukar.

69. **Jumlah Usaha Pertanian Perorangan Budi daya Tanaman Hortikultura Tahunan** adalah banyaknya unit usaha perorangan yang melakukan kegiatan pengolahan lahan, penanaman, pemeliharaan, dan pemanenan tanaman hortikultura tahunan dengan tujuan sebagian atau seluruh hasilnya untuk dijual/ditukar.

70. **Jumlah Usaha Pertanian Perorangan**

63. ***Permanent Vegetable Plants*** *are vegetable plants that are 1 year old or more, such as: starfruit, jengkol, kluwih, melinjo, petai, and others.*

64. ***Permanent Medicinal Plants*** *are medicinal plants that are 1 year old or more, such as: purple leaf, dlingo, Dutch teak, jojoba, cardamom, lavender, Mahkota dewa, noni/pace, paliasa, salam, lemongrass, sembung, betel, tribulus, zodia and etc.*

65. ***Permanent Ornamental Plants*** *are ornamental plants that are 1 year old or more, such as: flower anthurium, leaf anthurium, ornamental bamboo, bougainvillea spp, caladium, dieffenbachia, euphorbia, cactus, phylodendron, ponix, polyscias, soka/ixora, tabulampot (indoor fruit plants). pots), etc.*

66. ***Number of Permanent Horticultural Crop Cultivation Households*** *is the number of households carrying out land processing, planting, maintenance and harvesting of permanent estate crops with the purpose of selling/exchanging some or all of the results.*

67. ***Number of Permanent Horticultural Crop Nursery Households*** *is the number of households carrying out breeding, production and certification of seeds/ seedlings for permanent estate crops with the purpose of selling/exchanging some or all of the results.*

68. ***Number of Permanent Horticultural Crop Cultivation and Nursery Household*** *is the number of households that carry out land processing, planting, maintenance and harvesting of permanent estate crops and activities for breeding, producing and certifying seeds/nurseries of permanent estate crops with the purpose of some or*

https://subangkab.bps.go.id

Pembibitan Tanaman Hortikultura Tahunan adalah banyaknya unit usaha perorangan yang melakukan kegiatan pemuliaan, produksi, dan sertifikasi benih/bibit tanaman hortikultura tahunan dengan tujuan sebagian atau seluruh hasilnya untuk dijual/ditukar.

71. **Jumlah Usaha Pertanian Perorangan Budi daya dan Pembibitan Tanaman Hortikultura Tahunan** adalah banyaknya unit usaha perorangan yang melakukan kegiatan pengolahan lahan, penanaman, pemeliharaan, dan pemanenan tanaman hortikultura tahunan dan kegiatan pemuliaan, produksi, dan sertifikasi benih/bibit tanaman hortikultura tahunan dengan tujuan sebagian atau seluruh hasilnya untuk dijual/ditukar.

72. **Jumlah Tanaman Belum Menghasilkan (TBM)** adalah jumlah tanaman yang sampai pada saat pengamatan belum pernah memberikan hasil karena masih muda atau tanaman sudah cukup umur tetapi belum dapat menghasilkan karena tidak cocok dengan iklim, ketinggian tempat, kondisi tanah, dan sebagainya.

73. **Jumlah Tanaman Menghasilkan (TM)** adalah jumlah tanaman yang sedang menghasilkan dan/atau sudah pernah menghasilkan, dan pada saat ini sedang menghasilkan atau sedang tidak menghasilkan karena belum musimnya.

74. **Jumlah Tanaman Tidak Menghasilkan (TTM)** adalah jumlah tanaman yang sudah tua, rusak, dan tidak memberikan hasil yang memadai lagi, walaupun ada hasilnya tetapi secara ekonomis sudah tidak produktif lagi.

75. **Jumlah Rumah Tangga Usaha Tanaman Hortikultura Tahunan dengan Sistem Pemanenan Dipanen Sendiri** adalah banyaknya rumah

all of the proceeds for sold/exchanged.

69. ***Number of Permanent Horticultural Crop Cultivation Individual Agricultural Holdings*** *is the number of individual holdings carrying out land processing, planting, maintenance and harvesting of permanent estate crops with the purpose of selling/exchanging some or all of the results.*

70. ***Number of Permanent Horticultural Crops Nursery Individual Agricultural Holdings*** *is the number of individual holdings carrying out breeding, production and certification of seeds/seedlings for permanent estate crops with the purpose of selling/exchanging some or all of the results.*

71. ***Number of Permanent Horticultural Crop Cultivation and Nursery Individual Agricultural Holdings*** *is the number of individual holdings carrying out land processing, planting, maintenance and harvesting of permanent estate crops and activities for breeding, producing and certifying seeds/seedlings of permanent estate crops with the purpose of selling/exchanging some or all of the results.*

72. ***Number of Immature Crops*** *is the number of crops that until the time of observation have never given results because they are young or crops are old enough but cannot produce because they are not suitable for climate, altitude, soil conditions, and so on.*

73. ***Number of Mature Crops*** *is the number of crops that are producing and/or have been producing, and are currently producing or not producing because they are not yet in season.*

https://sabangkab.bps.go.id

tangga yang melakukan kegiatan budi daya tanaman hortikultura tahunan dengan pemanenan dilakukan sendiri oleh unit usaha pertanian, termasuk menggunakan tenaga kerja dibayar, menggunakan tenaga kerja tidak dibayar, maupun secara borongan/ bawon.

76. **Jumlah Rumah Tangga Usaha Tanaman Hortikultura Tahunan dengan Sistem Pemanenan Diijonkan** adalah banyaknya rumah tangga yang melakukan kegiatan budi daya tanaman hortikultura tahunan dengan pemanenan dimana tanaman dijual sebelum masa panen dan pemeliharaan sampai dengan pemanenan menjadi tanggung jawab pengijon.

77. **Jumlah Rumah Tangga Usaha Tanaman Hortikultura Tahunan dengan Sistem Pemanenan Ditebaskan** adalah banyaknya rumah tangga yang melakukan kegiatan budi daya tanaman hortikultura tahunan dengan pemanenan dimana tanaman dijual di lokasi kepada penebas pada saat tanaman sudah siap untuk dipanen, serta petani akan menerima harga yang sudah disetujui oleh kedua belah pihak dan pelaksanaan panen menjadi tanggung jawab penebas.

78. **Jumlah Rumah Tangga Usaha Tanaman Hortikultura Tahunan dengan Sistem Pemanenan Tidak Panen** adalah banyaknya rumah tangga yang melakukan kegiatan budi daya tanaman hortikultura tahunan yang tidak melakukan panen karena merasa rugi apabila melakukan pemanenan karena harga jual sedang turun sehingga biaya panen lebih tinggi dibandingkan nilai produksi.

79. **Jumlah Rumah Tangga Usaha Tanaman**

74. ***Number of Damaged Crops*** *is the number of crops that are old, damaged, and no longer provide adequate yields, even though there are results but are economically no longer productive.*

75. ***Number of Permanent Horticultural Crop Households with a Self-Harvesting System*** *is the number of households carrying out permanent horticultural crop cultivation activities in which the harvest is conducted by their agricultural holding unit, including using paid labor, unpaid labor, or on a wholesale basis.*

76. ***Number of Permanent Horticultural Crop Cultivation Households "Sold Long Before the Harvest" Harvesting System*** *is the number of households carrying out permanent estate crop cultivation activities in which the crops are sold long before the harvest period and the maintenance up to harvesting is the responsibility of the buyer (usually the middlemen).*

77. ***Number of Permanent Horticultural Crop Households with "Sold Right Before the Harvest" Harvesting System*** *is the number of households carrying out permanent estate crop cultivation activities in which the crops are sold on-site to the buyer when the crops are ready to be harvested and farmers will receive a price that has been agreed upon by both parties and harvesting is the responsibility of the buyer.*

https://subangkab.bps.go.id

Hortikultura Tahunan yang Belum Panen adalah banyaknya rumah tangga yang melakukan kegiatan budi daya tanaman perkebunan tahunan yang belum melakukan pemanenan pada periode subround yang ditanyakan.

80. **Jumlah Usaha Pertanian Perorangan Tanaman Hortikultura Tahunan dengan Sistem Pemanenan Dipanen Sendiri** adalah banyaknya unit usaha perorangan yang melakukan kegiatan budi daya tanaman hortikultura tahunan dengan pemanenan dilakukan sendiri oleh unit usaha pertanian, termasuk menggunakan tenaga kerja dibayar, menggunakan tenaga kerja tidak dibayar, maupun secara borongan/ bawon.

81. **Jumlah Usaha Pertanian Perorangan Tanaman Hortikultura Tahunan dengan Sistem Pemanenan Diijonkan** adalah banyaknya unit usaha perorangan yang melakukan kegiatan budi daya tanaman hortikultura tahunan dengan pemanenan dimana tanaman dijual sebelum masa panen dan pemeliharaan sampai dengan pemanenan menjadi tanggung jawab pengijon.

82. **Jumlah Usaha Pertanian Perorangan Tanaman Hortikultura Tahunan dengan Sistem Pemanenan Ditebaskan** adalah banyaknya unit usaha perorangan yang melakukan kegiatan budi daya tanaman hortikultura tahunan dengan pemanenan dimana tanaman dijual di lokasi kepada penebas pada saat tanaman sudah siap untuk dipanen, serta petani akan menerima harga yang sudah disetujui oleh kedua belah pihak dan pelaksanaan panen menjadi tanggung jawab penebas.

83. **Jumlah Usaha Pertanian Perorangan**

78. ***Number of Permanent Horticultural Crop Households Not Harvesting*** *is the number of households carrying out permanent horticultural crop cultivation activities but not harvesting because they believe they will suffer a loss by harvesting since the selling price is declining so that the cost of harvesting is higher than the production value.*

79. ***Number of Permanent Horticultural Crop Households*** *Not Yet Harvesting is the number of households carrying out permanent estate crop cultivation activities that have not yet been harvested in the particular subround period.*

80. ***Number of Permanent Horticultural Crop Individual Agricultural Holdings with a Self-Harvesting System*** *is the number of individual holdings carrying out permanent horticultural crop cultivation activities in which the harvest is conducted by their agricultural holding unit, including using paid labor, unpaid labor, or on a wholesale basis.*

81. ***Number of Permanent Horticultural Crop Individual Agricultural Holdings with "Sold Long Before the Harvest" Harvesting System*** *is the number of individual holdings carrying out permanent estate crop cultivation activities in which the crops are sold before the harvest period and the maintenance up to harvesting is the responsibility of the buyer (middlemen).*

https://sulawesiselatangkab.bps.go.id

Tanaman Hortikultura Tahunan yang Tidak Panen adalah banyaknya unit usaha perorangan yang melakukan kegiatan budi daya tanaman hortikultura tahunan yang tidak melakukan panen karena merasa rugi apabila melakukan pemanenan karena harga jual sedang turun sehingga biaya panen lebih tinggi dibandingkan nilai produksi.

84. **Jumlah Usaha Pertanian Perorangan Tanaman Hortikultura Tahunan yang Belum Panen** adalah banyaknya unit usaha perorangan yang melakukan kegiatan budi daya tanaman hortikultura tahunan yang belum melakukan pemanenan pada periode subround yang ditanyakan.

85. **Lokasi jumlah tanaman tanian** berdasarkan lokasi tempat tinggal kepala tanian.

86. **Lokasi jumlah tanaman usaha pertanian perorangan** berdasarkan lokasi tempat tinggal pengelola usaha pertanian perorangan.

87. 87. Pemanfaatan produksi tanaman hortikultura semusim tidak mencakup budi daya tanaman yang puso, tidak dipanen, dan belum panen.

88. Pemanfaatan produksi tanaman hortikultura tahunan tidak mencakup budi daya tanaman yang tidak dipanen dan belum panen.

*82. **Number of Permanent Horticultural Crop Individual Agricultural Holdings with "Sold Right Before the Harvest" Harvesting System** is the number of individual holdings carrying out permanent estate crop cultivation activities in which the crops are sold on-site to the buyer when the crops are ready to be harvested and farmers will receive a price that has been agreed upon by both parties and harvesting is the responsibility of the buyer.*

*83. **Number of Permanent Horticultural Crop Individual Agricultural Holdings** ual holdings carrying out permanent estate crop cultivation activities but not harvesting because they believe they will suffer a loss by harvesting since the selling price is declining so that the cost of harvesting is higher than the production value.*

*84. **Number of Permanent Horticultural Crop Individual Agricultural Holdings Not Yet Harvesting** is the number of individual holdings carrying out permanent horticultural crop cultivation activities that have not yet been harvested in the particular subround period.*

*85. **The location of the number of plants for agricultural households** is based on the location where the head of agricultural household lives.*

*86. **The location of the number of plants for individual agricultural holdings** is based on the location where individual agricultural holder lives.*

https://subangkab.bps.go.id

87. *Product utilization of temporary horticultural crop does not include crop failure, not harvesting and not yet harvesting.*

88. *Product utilization of permanent horticultural crop does not include not harvesting and not yet harvesting*

https://subangkab.bps.go.id

https://subangkab.bps.go.id

Tabel 5.1
Table

Jumlah Rumah Tangga Usaha Tanaman Semusim Menurut Kecamatan dan Subsektor (rumah tangga), 2023
Number of Temporary Crops Households by District and Subsector (households), 2023

Kecamatan *District*	Tanaman Semusim[1] *Temporary Crops*[1]	Subsektor *Subsector*		
		Tanaman Pangan *Food Crops*	Tanaman Hortikultura *Horticulture Crops*	Tanaman Perkebunan *Estate Crops*
(1)	(2)	(3)	(4)	(5)
Sagalaherang	2.870	2.664	422	3
Serang Panjang	2.896	2.784	196	1
Jalancagak	2.282	1.912	586	89
Ciater	3.010	2.104	1.513	46
Cisalak	4.189	3.680	686	4
Kasomalang	3.565	3.462	1.003	1
Tanjungsiang	6.142	5.946	1.377	2
Cijambe	4.907	4.632	1.234	2
Cibogo	2.978	2.930	159	-
Subang	2.180	2.087	185	-
Kalijati	3.788	3.673	276	2
Dawuan	4.054	3.963	418	3
Cipeundeuy	3.174	3.127	172	3
Pabuaran	4.055	4.019	93	11
Patokbeusi	4.925	4.879	101	3
Purwadadi	3.045	2.974	91	48
Cikaum	4.855	4.716	64	95
Pagaden	3.012	2.978	75	-
Pagaden Barat	4.957	4.891	144	5
Cipunagara	6.870	6.780	247	17
Compreng	3.733	3.697	75	-
Binong	2.952	2.923	52	2
Tambakdahan	3.681	3.621	70	1
Ciasem	5.764	5.616	156	4
Pamanukan	1.618	1.569	87	1
Sukasari	1.650	1.629	33	1
Pusakanagara	2.445	2.403	59	-
Pusakajaya	3.051	3.014	130	1
Legonkulon	1.161	1.133	45	-
Blanakan	2.494	2.475	19	-
Kab. Subang	**106.303**	**102.281**	**9.768**	**345**

https://subangkab.bps.go.id

Catatan/*Note:* [1]Satu RTUP dapat mengusahakan lebih dari satu subsektor/ *One Agricultural Household can engage in more than one subsector*

Tabel 5.2
Table

Jumlah Usaha Pertanian Perorangan Tanaman Semusim Menurut Kecamatan dan Subsektor (unit), 2023
Number of Temporary Crops Individual Agricultural Holdings by District and Subsector (units), 2023

Kecamatan *District*	Tanaman Semusim[1] *Temporary Crops*[1]	Subsektor *Subsector*		
		Tanaman Pangan *Food Crops*	Tanaman Hortikultura *Horticulture Crops*	Tanaman Perkebunan *Estate Crops*
(1)	(2)	(3)	(4)	(5)
Sagalaherang	2.886	2.672	426	3
Serang Panjang	2.896	2.784	196	1
Jalancagak	2.282	1.912	586	89
Ciater	3.027	2.108	1.521	46
Cisalak	4.190	3.680	686	4
Kasomalang	3.568	3.464	1.003	1
Tanjungsiang	6.150	5.951	1.378	2
Cijambe	4.908	4.633	1.234	2
Cibogo	2.987	2.938	159	-
Subang	2.189	2.094	185	-
Kalijati	3.798	3.682	276	2
Dawuan	4.063	3.972	418	3
Cipeundeuy	3.175	3.128	172	3
Pabuaran	4.059	4.023	93	11
Patokbeusi	4.935	4.889	101	3
Purwadadi	3.047	2.976	91	48
Cikaum	4.857	4.718	64	95
Pagaden	3.024	2.988	76	-
Pagaden Barat	4.960	4.894	144	5
Cipunagara	6.916	6.825	248	17
Compreng	3.735	3.698	75	-
Binong	2.954	2.925	52	2
Tambakdahan	3.682	3.622	70	1
Ciasem	5.779	5.626	157	4
Pamanukan	1.634	1.583	87	1
Sukasari	1.650	1.629	33	1
Pusakanagara	2.446	2.404	59	-
Pusakajaya	3.060	3.023	131	1
Legonkulon	1.161	1.133	45	-
Blanakan	2.494	2.475	19	-
Kab. Subang	**106.512**	**102.449**	**9.785**	**345**

https://subangkab.bps.go.id

Catatan/*Note:* [1]Satu UTP dapat mengusahakan lebih dari satu subsektor / *One Individual Agricultural Holding can engage in more than one subsector*

Tabel / ***Table*** **5.3**

Jumlah Rumah Tangga Usaha Hortikultura Semusim Menurut Kecamatan dan Kelompok Tanaman (rumah tangga), 2023
Number of Temporary Horticulture Households by District and Horticulture Crops Category (households), 2023

Kecamatan *District*	Tanaman Hortikultura Semusim[1] *Temporary Horticulture Crops*[1]	Kelompok Tanaman Hortikultura Semusim *Category of Temporary Horticulture Crops*			
		Tanaman Buah-Buahan Semusim *Temporary Fruit Crops*	Tanaman Sayuran Semusim *Temporary Vegetable Crops*	Tanaman Obat Semusim *Temporary Medicinal Crops*	Tanaman Hias Semusim *Temporary Ornamental Crops*
(1)	(2)	(3)	(4)	(5)	(6)
Sagalaherang	426	1	421	2	4
Serang Panjang	196	3	192	4	2
Jalancagak	586	5	387	119	111
Ciater	1.521	24	1.453	48	47
Cisalak	686	1	657	28	2
Kasomalang	1.003	-	249	772	2
Tanjungsiang	1.378	1	453	998	3
Cijambe	1.234	1	174	1.112	3
Cibogo	159	5	126	27	5
Subang	185	4	166	22	5
Kalijati	276	3	246	36	-
Dawuan	418	1	381	44	2
Cipeundeuy	172	9	140	27	7
Pabuaran	93	6	84	4	2
Patokbeusi	101	1	98	2	1
Purwadadi	91	2	74	21	1
Cikaum	64	1	62	1	-
Pagaden	76	3	70	-	4
Pagaden Barat	144	3	128	25	1
Cipunagara	248	6	239	3	-
Compreng	75	18	58	1	-
Binong	53	5	44	3	1
Tambakdahan	70	7	64	-	-
Ciasem	157	-	147	9	6
Pamanukan	87	3	80	7	6
Sukasari	33	3	30	-	-
Pusakanagara	59	8	50	1	-
Pusakajaya	131	30	108	-	-
Legonkulon	45	3	40	2	1
Blanakan	19	1	18	-	1
Kab. Subang	**9.786**	**158**	**6.439**	**3.318**	**217**

https://subangkab.bps.go.id

Catatan/*Note:* [1]Satu RTUP Hortikultura Semusim dapat mengusahakan lebih dari satu subsektor/ *One Temporary Horticulture Household can engage in more than one subsector*

Tabel / ***Table*** 5.4

Jumlah Usaha Pertanian Perorangan Hortikultura Semusim Menurut Kecamatan dan Kelompok Tanaman (unit), 2023
Number of Temporary Horticulture Individual Agricultural Holdings by District and Category of Temporary Crops (units), 2023

Kecamatan *District*	Tanaman Hortikultura Semusim[1] *Temporary Horticulture Crops*[1]	*Kelompok Tanaman Hortikultura Semusim Category of Temporary Horticulture Crops*			
		Tanaman Buah-Buahan Semusim Temporary Fruit Crops	*Tanaman Sayuran Semusim Temporary Vegetable Crops*	*Tanaman Obat Semusim Temporary Medicinal Crops*	*Tanaman Hias Semusim Temporary Ornamental Crops*
(1)	(2)	(3)	(4)	(5)	(6)
Sagalaherang	1.038	1	1.029	4	4
Serang Panjang	432	3	422	5	2
Jalancagak	1.216	6	900	199	111
Ciater	5.043	24	4.877	89	53
Cisalak	1.419	2	1.378	37	2
Kasomalang	1.328	-	511	815	2
Tanjungsiang	1.992	1	840	1.148	3
Cijambe	1.877	1	282	1.591	3
Cibogo	269	8	222	34	5
Subang	355	5	315	30	5
Kalijati	490	3	442	45	-
Dawuan	645	1	575	67	2
Cipeundeuy	337	10	272	37	18
Pabuaran	153	6	137	6	4
Patokbeusi	147	1	142	3	1
Purwadadi	210	2	160	47	1
Cikaum	74	1	72	1	-
Pagaden	109	4	101	-	4
Pagaden Barat	274	3	235	35	1
Cipunagara	389	6	378	5	-
Compreng	97	20	76	1	-
Binong	86	5	76	4	1
Tambakdahan	113	7	106	-	-
Ciasem	276	-	259	10	7
Pamanukan	180	3	163	7	7
Sukasari	57	3	54	-	-
Pusakanagara	85	9	75	1	-
Pusakajaya	193	34	159	-	-
Legonkulon	61	3	55	2	1
Blanakan	25	1	23	-	1
Kab. Subang	**18.970**	**173**	**14.336**	**4.223**	**238**

https://subangkab.bps.go.id

Catatan/*Note:* [1]Satu UTP Hortikultura Semusim dapat mengusahakan lebih dari satu subsektor / *One Temporary Horticulture Individual Agricultural Holding can engage in more than one subsector*

Tabel 5.5
Table

Jumlah Rumah Tangga Usaha Hortikultura Semusim Menurut Kecamatan dan Jenis Tanaman (rumah tangga), 2023
Number of Temporary Horticulture Households by District and Type of Crops (households), 2023

Kecamatan *District*	Tanaman Hortikultura Semusim *Temporary Horticulture Crops*				
	Bawang Merah Shallot	*Bawang Putih Garlic*	*Cabai Rawit Cayenne Pepper*	*Cabai Hijau Green Chili*	*Cabai Merah Besar Big Red Chili*
(1)	(2)	(3)	(4)	(5)	(6)
Sagalaherang	1	-	80	39	13
Serang Panjang	-	-	27	21	13
Jalancagak	1	-	81	14	1
Ciater	4	2	503	180	44
Cisalak	2	-	105	133	11
Kasomalang	1	-	45	7	5
Tanjungsiang	-	-	72	7	5
Cijambe	-	-	34	-	7
Cibogo	2	-	14	5	-
Subang	-	-	52	2	3
Kalijati	-	-	53	2	3
Dawuan	-	-	42	1	-
Cipeundeuy	-	-	53	-	7
Pabuaran	-	-	24	1	2
Patokbeusi	-	-	10	-	1
Purwadadi	-	-	39	1	2
Cikaum	-	-	4	3	-
Pagaden	-	-	8	-	1
Pagaden Barat	-	-	52	4	1
Cipunagara	-	-	38	4	-
Compreng	2	-	8	-	1
Binong	-	-	9	1	1
Tambakdahan	-	-	25	2	-
Ciasem	-	-	13	3	-
Pamanukan	1	-	23	6	-
Sukasari	1	-	7	-	1
Pusakanagara	13	-	5	12	-
Pusakajaya	22	-	12	3	5
Legonkulon	1	-	6	4	1
Blanakan	1	-	5	-	-
Kab. Subang	**52**	**2**	**1.449**	**455**	**128**

https://subangkab.bps.go.id

Lanjutan Tabel/*Continued Table* 5.5

Kecamatan *District*	Tanaman Hortikultura Semusim *Temporary Horticulture Crops*				
	Cabai Merah Keriting Curly Red Chili	*Kunyit Turmeric*	*Jahe Putih Besar Big White Ginger*	*Jahe Putih Kecil Small White Ginger*	*Jahe Merah Red Ginger*
(1)	(7)	(8)	(9)	(10)	(11)
Sagalaherang	59	1	-	1	-
Serang Panjang	28	1	-	-	1
Jalancagak	32	18	21	15	1
Ciater	457	8	22	7	4
Cisalak	41	7	1	4	-
Kasomalang	16	8	11	3	15
Tanjungsiang	12	25	73	9	6
Cijambe	5	49	23	75	7
Cibogo	1	4	-	-	-
Subang	2	6	2	-	-
Kalijati	33	4	1	1	2
Dawuan	3	11	2	5	2
Cipeundeuy	1	12	-	1	2
Pabuaran	-	-	1	-	-
Patokbeusi	1	-	-	1	-
Purwadadi	1	14	1	5	-
Cikaum	1	-	-	-	-
Pagaden	2	-	-	-	-
Pagaden Barat	-	9	-	-	2
Cipunagara	3	1	-	-	1
Compreng	-	-	-	-	-
Binong	-	1	-	1	-
Tambakdahan	-	-	-	-	-
Ciasem	-	-	1	-	-
Pamanukan	1	-	-	-	-
Sukasari	-	-	-	-	-
Pusakanagara	1	-	-	-	-
Pusakajaya	-	-	-	-	-
Legonkulon	2	-	-	-	-
Blanakan	-	-	-	-	-
Kab. Subang	**702**	**179**	**159**	**128**	**43**

https://subangkab.bps.go.id

Lanjutan Tabel/*Continued Table* 5.5

Kecamatan *District*	Tanaman Hortikultura Semusim *Temporary Horticulture Crops*			
	Kencur Aromatic Ginger	*Anggrek Orchid*	*Mawar Rose*	*Krisan Chrysanthemum*
(1)	(12)	(13)	(14)	(15)
Sagalaherang	-	-	-	-
Serang Panjang	-	-	-	-
Jalancagak	103	-	-	-
Ciater	3	1	-	-
Cisalak	19	-	-	-
Kasomalang	746	-	-	-
Tanjungsiang	941	-	-	-
Cijambe	749	-	-	-
Cibogo	23	-	4	-
Subang	7	1	-	-
Kalijati	4	-	-	-
Dawuan	12	1	-	-
Cipeundeuy	7	1	2	-
Pabuaran	1	-	2	-
Patokbeusi	-	-	1	-
Purwadadi	6	-	-	-
Cikaum	1	-	-	-
Pagaden	-	-	-	-
Pagaden Barat	8	1	-	-
Cipunagara	1	-	-	-
Compreng	-	-	-	-
Binong	-	-	-	-
Tambakdahan	-	-	-	-
Ciasem	-	-	5	-
Pamanukan	-	-	-	-
Sukasari	-	-	-	-
Pusakanagara	-	-	-	-
Pusakajaya	-	-	-	-
Legonkulon	-	-	-	-
Blanakan	-	1	-	-
Kab. Subang	**2.631**	**6**	**14**	**-**

https://subangkab.bps.go.id

Tabel / ***Table*** 5.6

Jumlah Usaha Pertanian Perorangan Hortikultura Semusim Menurut Kecamatan dan Jenis Tanaman (unit), 2023
Number of Temporary Horticulture Crops Individual Agricultural Holdings by District and Type of Crops (units), 2023

Kecamatan *District*	Tanaman Hortikultura Semusim *Temporary Horticulture Crops*				
	Bawang Merah Shallot	*Bawang Putih Garlic*	*Cabai Rawit Cayenne Pepper*	*Cabai Hijau Green Chili*	*Cabai Merah Besar Big Red Chili*
(1)	(2)	(3)	(4)	(5)	(6)
Sagalaherang	1	-	81	39	13
Serang Panjang	-	-	27	21	13
Jalancagak	1	-	81	14	1
Ciater	4	2	504	181	44
Cisalak	2	-	105	133	11
Kasomalang	1	-	45	7	5
Tanjungsiang	-	-	72	7	5
Cijambe	-	-	34	-	7
Cibogo	2	-	14	5	-
Subang	-	-	52	2	3
Kalijati	-	-	53	2	3
Dawuan	-	-	42	1	-
Cipeundeuy	-	-	53	-	7
Pabuaran	-	-	24	1	2
Patokbeusi	-	-	10	-	1
Purwadadi	-	-	39	1	2
Cikaum	-	-	4	3	-
Pagaden	-	-	8	-	1
Pagaden Barat	-	-	52	4	1
Cipunagara	-	-	38	4	-
Compreng	2	-	8	-	1
Binong	-	-	9	1	1
Tambakdahan	-	-	25	2	-
Ciasem	-	-	13	3	-
Pamanukan	1	-	23	6	-
Sukasari	1	-	7	-	1
Pusakanagara	13	-	5	12	-
Pusakajaya	22	-	12	3	6
Legonkulon	1	-	6	4	1
Blanakan	1	-	5	-	-
Kab. Subang	**52**	**2**	**1.451**	**456**	**129**

https://subangkab.bps.go.id

Lanjutan Tabel/*Continued Table* 5.6

Kecamatan *District*	Tanaman Hortikultura Semusim *Temporary Horticulture Crops*				
	Cabai Merah Keriting Curly Red Chili	*Kunyit Turmeric*	*Jahe Putih Besar Big White Ginger*	*Jahe Putih Kecil Small White Ginger*	*Jahe Merah Red Ginger*
(1)	(7)	(8)	(9)	(10)	(11)
Sagalaherang	59	1	-	1	-
Serang Panjang	28	1	-	-	1
Jalancagak	32	18	21	15	1
Ciater	461	8	22	7	4
Cisalak	41	7	1	4	-
Kasomalang	16	8	11	3	15
Tanjungsiang	12	25	73	9	6
Cijambe	5	49	23	75	7
Cibogo	1	4	-	-	-
Subang	2	6	2	-	-
Kalijati	33	4	1	1	2
Dawuan	3	11	2	5	2
Cipeundeuy	1	12	-	1	2
Pabuaran	-	-	1	-	-
Patokbeusi	1	-	-	1	-
Purwadadi	1	14	1	5	-
Cikaum	1	-	-	-	-
Pagaden	2	-	-	-	-
Pagaden Barat	-	9	-	-	2
Cipunagara	3	1	-	-	1
Compreng	-	-	-	-	-
Binong	-	1	-	1	-
Tambakdahan	-	-	-	-	-
Ciasem	-	-	1	-	-
Pamanukan	1	-	-	-	-
Sukasari	-	-	-	-	-
Pusakanagara	1	-	-	-	-
Pusakajaya	-	-	-	-	-
Legonkulon	2	-	-	-	-
Blanakan	-	-	-	-	-
Kab. Subang	**706**	**179**	**159**	**128**	**43**

https://subangkab.bps.go.id

Lanjutan Tabel/*Continued Table* 5.6

Kecamatan *District*	Tanaman Hortikultura Semusim *Temporary Horticulture Crops*			
	Kencur Aromatic Ginger	*Anggrek Orchid*	*Mawar Rose*	*Krisan Chrysanthemum*
(1)	(12)	(13)	(14)	(15)
Sagalaherang	-	-	-	-
Serang Panjang	-	-	-	-
Jalancagak	103	-	-	-
Ciater	3	1	-	-
Cisalak	19	-	-	-
Kasomalang	746	-	-	-
Tanjungsiang	941	-	-	-
Cijambe	749	-	-	-
Cibogo	23	-	4	-
Subang	7	1	-	-
Kalijati	4	-	-	-
Dawuan	12	1	-	-
Cipeundeuy	7	1	2	-
Pabuaran	1	-	2	-
Patokbeusi	-	-	1	-
Purwadadi	6	-	-	-
Cikaum	1	-	-	-
Pagaden	-	-	-	-
Pagaden Barat	8	1	-	-
Cipunagara	1	-	-	-
Compreng	-	-	-	-
Binong	-	-	-	-
Tambakdahan	-	-	-	-
Ciasem	-	-	5	-
Pamanukan	-	-	-	-
Sukasari	-	-	-	-
Pusakanagara	-	-	-	-
Pusakajaya	-	-	-	-
Legonkulon	-	-	-	-
Blanakan	-	1	-	-
Kab. Subang	**2.631**	**6**	**14**	**-**

https://subangkab.bps.go.id

Tabel 5.7.1
Table

Jumlah Rumah Tangga Usaha Tanaman Bawang Merah Menurut Kecamatan dan Jenis Usaha (rumah tangga), 2023
Number of Shallot Households by District and Type of Activities (households), 2023

Kecamatan *District*	Jenis Usaha *Type of Activities*			Jumlah *Total*
	Hanya Budi daya *Cultivation Only*	Hanya Pembibitan *Nursery Only*	Budi daya dan Pembibitan *Cultivation and Nursery*	
(1)	(2)	(3)	(4)	(5)
Sagalaherang	1	-	-	1
Serang Panjang	-	-	-	-
Jalancagak	1	-	-	1
Ciater	4	-	-	4
Cisalak	2	-	-	2
Kasomalang	1	-	-	1
Tanjungsiang	-	-	-	-
Cijambe	-	-	-	-
Cibogo	2	-	-	2
Subang	-	-	-	-
Kalijati	-	-	-	-
Dawuan	-	-	-	-
Cipeundeuy	-	-	-	-
Pabuaran	-	-	-	-
Patokbeusi	-	-	-	-
Purwadadi	-	-	-	-
Cikaum	-	-	-	-
Pagaden	-	-	-	-
Pagaden Barat	-	-	-	-
Cipunagara	-	-	-	-
Compreng	2	-	-	2
Binong	-	-	-	-
Tambakdahan	-	-	-	-
Ciasem	-	-	-	-
Pamanukan	1	-	-	1
Sukasari	1	-	-	1
Pusakanagara	13	-	-	13
Pusakajaya	22	-	-	22
Legonkulon	1	-	-	1
Blanakan	1	-	-	1
Kab. Subang	**52**	**-**	**-**	**52**

https://subangkab.bps.go.id

Tabel 5.7.2
Table

Jumlah Rumah Tangga Usaha Tanaman Bawang Putih Menurut Kecamatan dan Jenis Usaha (rumah tangga), 2023
Number of Garlic Households by District and Type of Activities (households), 2023

Kecamatan *District*	Jenis Usaha *Type of Activities*			Jumlah *Total*
	Hanya Budi daya *Cultivation Only*	Hanya Pembibitan *Nursery Only*	Budi daya dan Pembibitan *Cultivation and Nursery*	
(1)	(2)	(3)	(4)	(5)
Sagalaherang	-	-	-	-
Serang Panjang	-	-	-	-
Jalancagak	-	-	-	-
Ciater	2	-	-	2
Cisalak	-	-	-	-
Kasomalang	-	-	-	-
Tanjungsiang	-	-	-	-
Cijambe	-	-	-	-
Cibogo	-	-	-	-
Subang	-	-	-	-
Kalijati	-	-	-	-
Dawuan	-	-	-	-
Cipeundeuy	-	-	-	-
Pabuaran	-	-	-	-
Patokbeusi	-	-	-	-
Purwadadi	-	-	-	-
Cikaum	-	-	-	-
Pagaden	-	-	-	-
Pagaden Barat	-	-	-	-
Cipunagara	-	-	-	-
Compreng	-	-	-	-
Binong	-	-	-	-
Tambakdahan	-	-	-	-
Ciasem	-	-	-	-
Pamanukan	-	-	-	-
Sukasari	-	-	-	-
Pusakanagara	-	-	-	-
Pusakajaya	-	-	-	-
Legonkulon	-	-	-	-
Blanakan	-	-	-	-
Kab. Subang	**2**	**-**	**-**	**2**

https://subangkab.bps.go.id

Tabel 5.7.3
Table

Jumlah Rumah Tangga Usaha Tanaman Cabai Rawit Menurut Kecamatan dan Jenis Usaha (rumah tangga), 2023
Number of Cayenne Pepper Households by District and Type of Activities (households), 2023

Kecamatan *District*	Jenis Usaha *Type of Activities*			Jumlah *Total*
	Hanya Budi daya *Cultivation Only*	Hanya Pembibitan *Nursery Only*	Budi daya dan Pembibitan *Cultivation and Nursery*	
(1)	(2)	(3)	(4)	(5)
Sagalaherang	80	-	-	80
Serang Panjang	27	-	-	27
Jalancagak	81	-	-	81
Ciater	501	2	-	503
Cisalak	105	-	-	105
Kasomalang	44	-	1	45
Tanjungsiang	71	-	1	72
Cijambe	32	-	2	34
Cibogo	13	1	-	14
Subang	52	-	-	52
Kalijati	52	-	1	53
Dawuan	41	-	1	42
Cipeundeuy	53	-	-	53
Pabuaran	24	-	-	24
Patokbeusi	8	2	-	10
Purwadadi	38	-	1	39
Cikaum	4	-	-	4
Pagaden	8	-	-	8
Pagaden Barat	52	-	-	52
Cipunagara	38	-	-	38
Compreng	8	-	-	8
Binong	9	-	-	9
Tambakdahan	23	1	1	25
Ciasem	13	-	-	13
Pamanukan	23	-	-	23
Sukasari	7	-	-	7
Pusakanagara	5	-	-	5
Pusakajaya	11	1	-	12
Legonkulon	3	-	3	6
Blanakan	5	-	-	5
Kab. Subang	**1.431**	**7**	**11**	**1.449**

https://subangkab.bps.go.id

Tabel / ***Table*** 5.7.4

Jumlah Rumah Tangga Usaha Tanaman Cabai Hijau Menurut Kecamatan dan Jenis Usaha (rumah tangga), 2023
Number of Green Chili Households by District and Type of Activities (households), 2023

Kecamatan *District*	Jenis Usaha *Type of Activities*			Jumlah *Total*
	Hanya Budi daya *Cultivation Only*	Hanya Pembibitan *Nursery Only*	Budi daya dan Pembibitan *Cultivation and Nursery*	
(1)	(2)	(3)	(4)	(5)
Sagalaherang	39	-	-	39
Serang Panjang	21	-	-	21
Jalancagak	14	-	-	14
Ciater	179	-	1	180
Cisalak	133	-	-	133
Kasomalang	7	-	-	7
Tanjungsiang	7	-	-	7
Cijambe	-	-	-	-
Cibogo	5	-	-	5
Subang	2	-	-	2
Kalijati	2	-	-	2
Dawuan	1	-	-	1
Cipeundeuy	-	-	-	-
Pabuaran	1	-	-	1
Patokbeusi	-	-	-	-
Purwadadi	1	-	-	1
Cikaum	3	-	-	3
Pagaden	-	-	-	-
Pagaden Barat	4	-	-	4
Cipunagara	4	-	-	4
Compreng	-	-	-	-
Binong	1	-	-	1
Tambakdahan	2	-	-	2
Ciasem	3	-	-	3
Pamanukan	6	-	-	6
Sukasari	-	-	-	-
Pusakanagara	11	1	-	12
Pusakajaya	3	-	-	3
Legonkulon	4	-	-	4
Blanakan	-	-	-	-
Kab. Subang	**453**	**1**	**1**	**455**

https://subangkab.bps.go.id

Tabel 5.7.5
Table

Jumlah Rumah Tangga Usaha Tanaman Cabai Merah Besar Menurut Kecamatan dan Jenis Usaha (rumah tangga), 2023
Number of Big Red Chili Households by District and Type of Activities (households), 2023

Kecamatan *District*	Jenis Usaha *Type of Activities*			Jumlah *Total*
	Hanya Budi daya *Cultivation Only*	Hanya Pembibitan *Nursery Only*	Budi daya dan Pembibitan *Cultivation and Nursery*	
(1)	(2)	(3)	(4)	(5)
Sagalaherang	13	-	-	13
Serang Panjang	13	-	-	13
Jalancagak	1	-	-	1
Ciater	44	-	-	44
Cisalak	11	-	-	11
Kasomalang	5	-	-	5
Tanjungsiang	5	-	-	5
Cijambe	7	-	-	7
Cibogo	-	-	-	-
Subang	3	-	-	3
Kalijati	3	-	-	3
Dawuan	-	-	-	-
Cipeundeuy	7	-	-	7
Pabuaran	2	-	-	2
Patokbeusi	1	-	-	1
Purwadadi	2	-	-	2
Cikaum	-	-	-	-
Pagaden	1	-	-	1
Pagaden Barat	1	-	-	1
Cipunagara	-	-	-	-
Compreng	1	-	-	1
Binong	1	-	-	1
Tambakdahan	-	-	-	-
Ciasem	-	-	-	-
Pamanukan	-	-	-	-
Sukasari	1	-	-	1
Pusakanagara	-	-	-	-
Pusakajaya	5	-	-	5
Legonkulon	-	-	1	1
Blanakan	-	-	-	-
Kab. Subang	**127**	**-**	**1**	**128**

https://subangkab.bps.go.id

Tabel 5.7.6
Table

Jumlah Rumah Tangga Usaha Tanaman Cabai Merah Keriting Menurut Kecamatan dan Jenis Usaha (rumah tangga), 2023
Number of Curly Red Chili Households by District and Type of Activities (households), 2023

Kecamatan *District*	Jenis Usaha *Type of Activities*			Jumlah *Total*
	Hanya Budi daya *Cultivation Only*	Hanya Pembibitan *Nursery Only*	Budi daya dan Pembibitan *Cultivation and Nursery*	
(1)	(2)	(3)	(4)	(5)
Sagalaherang	59	-	-	59
Serang Panjang	28	-	-	28
Jalancagak	32	-	-	32
Ciater	455	1	1	457
Cisalak	41	-	-	41
Kasomalang	16	-	-	16
Tanjungsiang	12	-	-	12
Cijambe	5	-	-	5
Cibogo	1	-	-	1
Subang	2	-	-	2
Kalijati	33	-	-	33
Dawuan	3	-	-	3
Cipeundeuy	1	-	-	1
Pabuaran	-	-	-	-
Patokbeusi	-	1	-	1
Purwadadi	1	-	-	1
Cikaum	1	-	-	1
Pagaden	2	-	-	2
Pagaden Barat	-	-	-	-
Cipunagara	3	-	-	3
Compreng	-	-	-	-
Binong	-	-	-	-
Tambakdahan	-	-	-	-
Ciasem	-	-	-	-
Pamanukan	1	-	-	1
Sukasari	-	-	-	-
Pusakanagara	1	-	-	1
Pusakajaya	-	-	-	-
Legonkulon	2	-	-	2
Blanakan	-	-	-	-
Kab. Subang	**699**	**2**	**1**	**702**

https://subangkab.bps.go.id

Tabel 5.7.7
Table

Jumlah Rumah Tangga Usaha Tanaman Kunyit Menurut Kecamatan dan Jenis Usaha (rumah tangga), 2023
Number of Turmeric Households by District and Type of Activities (households), 2023

Kecamatan *District*	Jenis Usaha *Type of Activities*			Jumlah *Total*
	Hanya Budi daya *Cultivation Only*	Hanya Pembibitan *Nursery Only*	Budi daya dan Pembibitan *Cultivation and Nursery*	
(1)	(2)	(3)	(4)	(5)
Sagalaherang	1	-	-	1
Serang Panjang	1	-	-	1
Jalancagak	18	-	-	18
Ciater	8	-	-	8
Cisalak	7	-	-	7
Kasomalang	8	-	-	8
Tanjungsiang	25	-	-	25
Cijambe	49	-	-	49
Cibogo	4	-	-	4
Subang	6	-	-	6
Kalijati	4	-	-	4
Dawuan	11	-	-	11
Cipeundeuy	12	-	-	12
Pabuaran	-	-	-	-
Patokbeusi	-	-	-	-
Purwadadi	14	-	-	14
Cikaum	-	-	-	-
Pagaden	-	-	-	-
Pagaden Barat	9	-	-	9
Cipunagara	1	-	-	1
Compreng	-	-	-	-
Binong	1	-	-	1
Tambakdahan	-	-	-	-
Ciasem	-	-	-	-
Pamanukan	-	-	-	-
Sukasari	-	-	-	-
Pusakanagara	-	-	-	-
Pusakajaya	-	-	-	-
Legonkulon	-	-	-	-
Blanakan	-	-	-	-
Kab. Subang	**179**	**-**	**-**	**179**

https://subangkab.bps.go.id

Tabel 5.7.8
Table

Jumlah Rumah Tangga Usaha Tanaman Jahe Putih Besar Menurut Kecamatan dan Jenis Usaha (rumah tangga), 2023
Number of Big White Ginger Households by District and Type of Activities (households), 2023

Kecamatan *District*	Jenis Usaha *Type of Activities*			Jumlah *Total*
	Hanya Budi daya *Cultivation Only*	Hanya Pembibitan *Nursery Only*	Budi daya dan Pembibitan *Cultivation and Nursery*	
(1)	(2)	(3)	(4)	(5)
Sagalaherang	-	-	-	-
Serang Panjang	-	-	-	-
Jalancagak	21	-	-	21
Ciater	22	-	-	22
Cisalak	1	-	-	1
Kasomalang	11	-	-	11
Tanjungsiang	73	-	-	73
Cijambe	23	-	-	23
Cibogo	-	-	-	-
Subang	2	-	-	2
Kalijati	1	-	-	1
Dawuan	2	-	-	2
Cipeundeuy	-	-	-	-
Pabuaran	1	-	-	1
Patokbeusi	-	-	-	-
Purwadadi	1	-	-	1
Cikaum	-	-	-	-
Pagaden	-	-	-	-
Pagaden Barat	-	-	-	-
Cipunagara	-	-	-	-
Compreng	-	-	-	-
Binong	-	-	-	-
Tambakdahan	-	-	-	-
Ciasem	1	-	-	1
Pamanukan	-	-	-	-
Sukasari	-	-	-	-
Pusakanagara	-	-	-	-
Pusakajaya	-	-	-	-
Legonkulon	-	-	-	-
Blanakan	-	-	-	-
Kab. Subang	**159**	**-**	**-**	**159**

https://subangkab.bps.go.id

Tabel 5.7.9
Table

Jumlah Rumah Tangga Usaha Tanaman Jahe Putih Kecil Menurut Kecamatan dan Jenis Usaha (rumah tangga), 2023
Number of Small White Ginger Households by District and Type of Activities (households), 2023

Kecamatan *District*	Jenis Usaha *Type of Activities*			Jumlah *Total*
	Hanya Budi daya *Cultivation Only*	Hanya Pembibitan *Nursery Only*	Budi daya dan Pembibitan *Cultivation and Nursery*	
(1)	(2)	(3)	(4)	(5)
Sagalaherang	1	-	-	1
Serang Panjang	-	-	-	-
Jalancagak	13	2	-	15
Ciater	7	-	-	7
Cisalak	4	-	-	4
Kasomalang	3	-	-	3
Tanjungsiang	9	-	-	9
Cijambe	75	-	-	75
Cibogo	-	-	-	-
Subang	-	-	-	-
Kalijati	1	-	-	1
Dawuan	5	-	-	5
Cipeundeuy	1	-	-	1
Pabuaran	-	-	-	-
Patokbeusi	1	-	-	1
Purwadadi	5	-	-	5
Cikaum	-	-	-	-
Pagaden	-	-	-	-
Pagaden Barat	-	-	-	-
Cipunagara	-	-	-	-
Compreng	-	-	-	-
Binong	1	-	-	1
Tambakdahan	-	-	-	-
Ciasem	-	-	-	-
Pamanukan	-	-	-	-
Sukasari	-	-	-	-
Pusakanagara	-	-	-	-
Pusakajaya	-	-	-	-
Legonkulon	-	-	-	-
Blanakan	-	-	-	-
Kab. Subang	**126**	**2**	**-**	**128**

https://subangkab.bps.go.id

Tabel 5.7.10
Table

Jumlah Rumah Tangga Usaha Tanaman Jahe Merah Menurut Kecamatan dan Jenis Usaha (rumah tangga), 2023
Number of Red Ginger Households by District and Type of Activities (households), 2023

Kecamatan *District*	Jenis Usaha *Type of Activities*			Jumlah *Total*
	Hanya Budi daya *Cultivation Only*	Hanya Pembibitan *Nursery Only*	Budi daya dan Pembibitan *Cultivation and Nursery*	
(1)	(2)	(3)	(4)	(5)
Sagalaherang	-	-	-	-
Serang Panjang	1	-	-	1
Jalancagak	1	-	-	1
Ciater	4	-	-	4
Cisalak	-	-	-	-
Kasomalang	15	-	-	15
Tanjungsiang	6	-	-	6
Cijambe	7	-	-	7
Cibogo	-	-	-	-
Subang	-	-	-	-
Kalijati	2	-	-	2
Dawuan	2	-	-	2
Cipeundeuy	2	-	-	2
Pabuaran	-	-	-	-
Patokbeusi	-	-	-	-
Purwadadi	-	-	-	-
Cikaum	-	-	-	-
Pagaden	-	-	-	-
Pagaden Barat	2	-	-	2
Cipunagara	1	-	-	1
Compreng	-	-	-	-
Binong	-	-	-	-
Tambakdahan	-	-	-	-
Ciasem	-	-	-	-
Pamanukan	-	-	-	-
Sukasari	-	-	-	-
Pusakanagara	-	-	-	-
Pusakajaya	-	-	-	-
Legonkulon	-	-	-	-
Blanakan	-	-	-	-
Kab. Subang	**43**	**-**	**-**	**43**

https://subangkab.bps.go.id

Tabel 5.7.11
Table

Jumlah Rumah Tangga Usaha Tanaman Kencur Menurut Kecamatan dan Jenis Usaha (rumah tangga), 2023
Number of Aromatic Ginger Households by District and Type of Activities (households), 2023

Kecamatan *District*	Jenis Usaha *Type of Activities*			Jumlah *Total*
	Hanya Budi daya *Cultivation Only*	Hanya Pembibitan *Nursery Only*	Budi daya dan Pembibitan *Cultivation and Nursery*	
(1)	(2)	(3)	(4)	(5)
Sagalaherang	-	-	-	-
Serang Panjang	-	-	-	-
Jalancagak	101	1	1	103
Ciater	3	-	-	3
Cisalak	19	-	-	19
Kasomalang	746	-	-	746
Tanjungsiang	936	-	5	941
Cijambe	749	-	-	749
Cibogo	23	-	-	23
Subang	7	-	-	7
Kalijati	4	-	-	4
Dawuan	12	-	-	12
Cipeundeuy	7	-	-	7
Pabuaran	1	-	-	1
Patokbeusi	-	-	-	-
Purwadadi	6	-	-	6
Cikaum	1	-	-	1
Pagaden	-	-	-	-
Pagaden Barat	8	-	-	8
Cipunagara	1	-	-	1
Compreng	-	-	-	-
Binong	-	-	-	-
Tambakdahan	-	-	-	-
Ciasem	-	-	-	-
Pamanukan	-	-	-	-
Sukasari	-	-	-	-
Pusakanagara	-	-	-	-
Pusakajaya	-	-	-	-
Legonkulon	-	-	-	-
Blanakan	-	-	-	-
Kab. Subang	**2.624**	**1**	**6**	**2.631**

https://subangkab.bps.go.id

Tabel 5.7.12
Table

Jumlah Rumah Tangga Usaha Tanaman Anggrek Menurut Kecamatan dan Jenis Usaha (rumah tangga), 2023
Number of Orchid Households by District and Type of Activities (households), 2023

Kecamatan *District*	Jenis Usaha *Type of Activities*			Jumlah *Total*
	Hanya Budi daya *Cultivation Only*	Hanya Pembibitan *Nursery Only*	Budi daya dan Pembibitan *Cultivation and Nursery*	
(1)	(2)	(3)	(4)	(5)
Sagalaherang	-	-	-	-
Serang Panjang	-	-	-	-
Jalancagak	-	-	-	-
Ciater	1	-	-	1
Cisalak	-	-	-	-
Kasomalang	-	-	-	-
Tanjungsiang	-	-	-	-
Cijambe	-	-	-	-
Cibogo	-	-	-	-
Subang	1	-	-	1
Kalijati	-	-	-	-
Dawuan	1	-	-	1
Cipeundeuy	1	-	-	1
Pabuaran	-	-	-	-
Patokbeusi	-	-	-	-
Purwadadi	-	-	-	-
Cikaum	-	-	-	-
Pagaden	-	-	-	-
Pagaden Barat	1	-	-	1
Cipunagara	-	-	-	-
Compreng	-	-	-	-
Binong	-	-	-	-
Tambakdahan	-	-	-	-
Ciasem	-	-	-	-
Pamanukan	-	-	-	-
Sukasari	-	-	-	-
Pusakanagara	-	-	-	-
Pusakajaya	-	-	-	-
Legonkulon	-	-	-	-
Blanakan	1	-	-	1
Kab. Subang	**6**	**-**	**-**	**6**

https://subangkab.bps.go.id

Tabel 5.7.13
Table

Jumlah Rumah Tangga Usaha Tanaman Mawar Menurut Kecamatan dan Jenis Usaha (rumah tangga), 2023
Number of Rose Households by District and Type of Activities (households), 2023

Kecamatan *District*	Jenis Usaha *Type of Activities*			Jumlah *Total*
	Hanya Budi daya *Cultivation Only*	Hanya Pembibitan *Nursery Only*	Budi daya dan Pembibitan *Cultivation and Nursery*	
(1)	(2)	(3)	(4)	(5)
Sagalaherang	-	-	-	-
Serang Panjang	-	-	-	-
Jalancagak	-	-	-	-
Ciater	-	-	-	-
Cisalak	-	-	-	-
Kasomalang	-	-	-	-
Tanjungsiang	-	-	-	-
Cijambe	-	-	-	-
Cibogo	4	-	-	4
Subang	-	-	-	-
Kalijati	-	-	-	-
Dawuan	-	-	-	-
Cipeundeuy	1	1	-	2
Pabuaran	2	-	-	2
Patokbeusi	1	-	-	1
Purwadadi	-	-	-	-
Cikaum	-	-	-	-
Pagaden	-	-	-	-
Pagaden Barat	-	-	-	-
Cipunagara	-	-	-	-
Compreng	-	-	-	-
Binong	-	-	-	-
Tambakdahan	-	-	-	-
Ciasem	5	-	-	5
Pamanukan	-	-	-	-
Sukasari	-	-	-	-
Pusakanagara	-	-	-	-
Pusakajaya	-	-	-	-
Legonkulon	-	-	-	-
Blanakan	-	-	-	-
Kab. Subang	**13**	**1**	**-**	**14**

https://subangkab.bps.go.id

Tabel 5.7.14
Table

Jumlah Rumah Tangga Usaha Tanaman Krisan Menurut Kecamatan dan Jenis Usaha (rumah tangga), 2023
Number of Chrysanthemum Households by District and Type of Activities (households), 2023

Kecamatan *District*	Jenis Usaha *Type of Activities*			Jumlah *Total*
	Hanya Budi daya *Cultivation Only*	Hanya Pembibitan *Nursery Only*	Budi daya dan Pembibitan *Cultivation and Nursery*	
(1)	(2)	(3)	(4)	(5)
Sagalaherang	-	-	-	-
Serang Panjang	-	-	-	-
Jalancagak	-	-	-	-
Ciater	-	-	-	-
Cisalak	-	-	-	-
Kasomalang	-	-	-	-
Tanjungsiang	-	-	-	-
Cijambe	-	-	-	-
Cibogo	-	-	-	-
Subang	-	-	-	-
Kalijati	-	-	-	-
Dawuan	-	-	-	-
Cipeundeuy	-	-	-	-
Pabuaran	-	-	-	-
Patokbeusi	-	-	-	-
Purwadadi	-	-	-	-
Cikaum	-	-	-	-
Pagaden	-	-	-	-
Pagaden Barat	-	-	-	-
Cipunagara	-	-	-	-
Compreng	-	-	-	-
Binong	-	-	-	-
Tambakdahan	-	-	-	-
Ciasem	-	-	-	-
Pamanukan	-	-	-	-
Sukasari	-	-	-	-
Pusakanagara	-	-	-	-
Pusakajaya	-	-	-	-
Legonkulon	-	-	-	-
Blanakan	-	-	-	-
Kab. Subang	**-**	**-**	**-**	**-**

https://subangkab.bps.go.id

Tabel 5.8.1
Table

Jumlah Usaha Pertanian Perorangan Tanaman Bawang Merah Menurut Kecamatan dan Jenis Usaha (unit), 2023
Number of Shallot Individual Agricultural Holdings by District and Type of Activities (units), 2023

Kecamatan *District*	Jenis Usaha *Type of Activities*			Jumlah *Total*
	Hanya Budi daya *Cultivation Only*	Hanya Pembibitan *Nursery Only*	Budi daya dan Pembibitan *Cultivation and Nursery*	
(1)	(2)	(3)	(4)	(5)
Sagalaherang	1	-	-	1
Serang Panjang	-	-	-	-
Jalancagak	1	-	-	1
Ciater	4	-	-	4
Cisalak	2	-	-	2
Kasomalang	1	-	-	1
Tanjungsiang	-	-	-	-
Cijambe	-	-	-	-
Cibogo	2	-	-	2
Subang	-	-	-	-
Kalijati	-	-	-	-
Dawuan	-	-	-	-
Cipeundeuy	-	-	-	-
Pabuaran	-	-	-	-
Patokbeusi	-	-	-	-
Purwadadi	-	-	-	-
Cikaum	-	-	-	-
Pagaden	-	-	-	-
Pagaden Barat	-	-	-	-
Cipunagara	-	-	-	-
Compreng	2	-	-	2
Binong	-	-	-	-
Tambakdahan	-	-	-	-
Ciasem	-	-	-	-
Pamanukan	1	-	-	1
Sukasari	1	-	-	1
Pusakanagara	13	-	-	13
Pusakajaya	22	-	-	22
Legonkulon	1	-	-	1
Blanakan	1	-	-	1
Kab. Subang	**52**	**-**	**-**	**52**

https://subangkab.bps.go.id

Tabel / ***Table*** 5.8.2

Jumlah Usaha Pertanian Perorangan Tanaman Bawang Putih Menurut Kecamatan dan Jenis Usaha (unit), 2023
Number of Garlic Individual Agricultural Holdings by District and Type of Activities (units), 2023

Kecamatan *District*	Jenis Usaha *Type of Activities*			Jumlah *Total*
	Hanya Budi daya *Cultivation Only*	Hanya Pembibitan *Nursery Only*	Budi daya dan Pembibitan *Cultivation and Nursery*	
(1)	(2)	(3)	(4)	(5)
Sagalaherang	-	-	-	-
Serang Panjang	-	-	-	-
Jalancagak	-	-	-	-
Ciater	2	-	-	2
Cisalak	-	-	-	-
Kasomalang	-	-	-	-
Tanjungsiang	-	-	-	-
Cijambe	-	-	-	-
Cibogo	-	-	-	-
Subang	-	-	-	-
Kalijati	-	-	-	-
Dawuan	-	-	-	-
Cipeundeuy	-	-	-	-
Pabuaran	-	-	-	-
Patokbeusi	-	-	-	-
Purwadadi	-	-	-	-
Cikaum	-	-	-	-
Pagaden	-	-	-	-
Pagaden Barat	-	-	-	-
Cipunagara	-	-	-	-
Compreng	-	-	-	-
Binong	-	-	-	-
Tambakdahan	-	-	-	-
Ciasem	-	-	-	-
Pamanukan	-	-	-	-
Sukasari	-	-	-	-
Pusakanagara	-	-	-	-
Pusakajaya	-	-	-	-
Legonkulon	-	-	-	-
Blanakan	-	-	-	-
Kab. Subang	**2**	**-**	**-**	**2**

https://subangkab.bps.go.id

Tabel 5.8.3
Table

Jumlah Usaha Pertanian Perorangan Tanaman Cabai Rawit Menurut Kecamatan dan Jenis Usaha (unit), 2023
Number of Cayenne Pepper Individual Agricultural Holdings by District and Type of Activities (units), 2023

Kecamatan *District*	Jenis Usaha *Type of Activities*			Jumlah *Total*
	Hanya Budi daya *Cultivation Only*	Hanya Pembibitan *Nursery Only*	Budi daya dan Pembibitan *Cultivation and Nursery*	
(1)	(2)	(3)	(4)	(5)
Sagalaherang	81	-	-	81
Serang Panjang	27	-	-	27
Jalancagak	81	-	-	81
Ciater	502	2	-	504
Cisalak	105	-	-	105
Kasomalang	44	-	1	45
Tanjungsiang	71	-	1	72
Cijambe	32	-	2	34
Cibogo	13	1	-	14
Subang	52	-	-	52
Kalijati	52	-	1	53
Dawuan	41	-	1	42
Cipeundeuy	53	-	-	53
Pabuaran	24	-	-	24
Patokbeusi	8	2	-	10
Purwadadi	38	-	1	39
Cikaum	4	-	-	4
Pagaden	8	-	-	8
Pagaden Barat	52	-	-	52
Cipunagara	38	-	-	38
Compreng	8	-	-	8
Binong	9	-	-	9
Tambakdahan	23	1	1	25
Ciasem	13	-	-	13
Pamanukan	23	-	-	23
Sukasari	7	-	-	7
Pusakanagara	5	-	-	5
Pusakajaya	11	1	-	12
Legonkulon	3	-	3	6
Blanakan	5	-	-	5
Kab. Subang	**1.433**	**7**	**11**	**1.451**

https://subangkab.bps.go.id

Tabel 5.8.4
Table

Jumlah Usaha Pertanian Perorangan Tanaman Cabai Hijau Menurut Kecamatan dan Jenis Usaha (unit), 2023
Number of Green Chili Individual Agricultural Holdings by District and Type of Activities (units), 2023

Kecamatan *District*	Jenis Usaha *Type of Activities*			Jumlah *Total*
	Hanya Budi daya *Cultivation Only*	Hanya Pembibitan *Nursery Only*	Budi daya dan Pembibitan *Cultivation and Nursery*	
(1)	(2)	(3)	(4)	(5)
Sagalaherang	39	-	-	39
Serang Panjang	21	-	-	21
Jalancagak	14	-	-	14
Ciater	180	1	-	181
Cisalak	133	-	-	133
Kasomalang	7	-	-	7
Tanjungsiang	7	-	-	7
Cijambe	-	-	-	-
Cibogo	5	-	-	5
Subang	2	-	-	2
Kalijati	2	-	-	2
Dawuan	1	-	-	1
Cipeundeuy	-	-	-	-
Pabuaran	1	-	-	1
Patokbeusi	-	-	-	-
Purwadadi	1	-	-	1
Cikaum	3	-	-	3
Pagaden	-	-	-	-
Pagaden Barat	4	-	-	4
Cipunagara	4	-	-	4
Compreng	-	-	-	-
Binong	1	-	-	1
Tambakdahan	2	-	-	2
Ciasem	3	-	-	3
Pamanukan	6	-	-	6
Sukasari	-	-	-	-
Pusakanagara	11	1	-	12
Pusakajaya	3	-	-	3
Legonkulon	4	-	-	4
Blanakan	-	-	-	-
Kab. Subang	**454**	**2**	**-**	**456**

https://subangkab.bps.go.id

Tabel 5.8.5
Table

Jumlah Usaha Pertanian Perorangan Tanaman Cabai Merah Besar Menurut Kecamatan dan Jenis Usaha (unit), 2023
Number of Big Red Chili Individual Agricultural Holdings by District and Type of Activities (units), 2023

Kecamatan *District*	Jenis Usaha *Type of Activities*			Jumlah *Total*
	Hanya Budi daya *Cultivation Only*	Hanya Pembibitan *Nursery Only*	Budi daya dan Pembibitan *Cultivation and Nursery*	
(1)	(2)	(3)	(4)	(5)
Sagalaherang	13	-	-	13
Serang Panjang	13	-	-	13
Jalancagak	1	-	-	1
Ciater	44	-	-	44
Cisalak	11	-	-	11
Kasomalang	5	-	-	5
Tanjungsiang	5	-	-	5
Cijambe	7	-	-	7
Cibogo	-	-	-	-
Subang	3	-	-	3
Kalijati	3	-	-	3
Dawuan	-	-	-	-
Cipeundeuy	7	-	-	7
Pabuaran	2	-	-	2
Patokbeusi	1	-	-	1
Purwadadi	2	-	-	2
Cikaum	-	-	-	-
Pagaden	1	-	-	1
Pagaden Barat	1	-	-	1
Cipunagara	-	-	-	-
Compreng	1	-	-	1
Binong	1	-	-	1
Tambakdahan	-	-	-	-
Ciasem	-	-	-	-
Pamanukan	-	-	-	-
Sukasari	1	-	-	1
Pusakanagara	-	-	-	-
Pusakajaya	6	-	-	6
Legonkulon	-	-	1	1
Blanakan	-	-	-	-
Kab. Subang	**128**	**-**	**1**	**129**

https://subangkab.bps.go.id

Tabel / ***Table*** 5.8.6

Jumlah Usaha Pertanian Perorangan Tanaman Cabai Merah Keriting Menurut Kecamatan dan Jenis Usaha (unit), 2023
Number of Curly Red Chili Individual Agricultural Holdings by District and Type of Activities (units), 2023

Kecamatan *District*	Jenis Usaha *Type of Activities*			Jumlah *Total*
	Hanya Budi daya *Cultivation Only*	Hanya Pembibitan *Nursery Only*	Budi daya dan Pembibitan *Cultivation and Nursery*	
(1)	(2)	(3)	(4)	(5)
Sagalaherang	59	-	-	59
Serang Panjang	28	-	-	28
Jalancagak	32	-	-	32
Ciater	459	2	-	461
Cisalak	41	-	-	41
Kasomalang	16	-	-	16
Tanjungsiang	12	-	-	12
Cijambe	5	-	-	5
Cibogo	1	-	-	1
Subang	2	-	-	2
Kalijati	33	-	-	33
Dawuan	3	-	-	3
Cipeundeuy	1	-	-	1
Pabuaran	-	-	-	-
Patokbeusi	-	1	-	1
Purwadadi	1	-	-	1
Cikaum	1	-	-	1
Pagaden	2	-	-	2
Pagaden Barat	-	-	-	-
Cipunagara	3	-	-	3
Compreng	-	-	-	-
Binong	-	-	-	-
Tambakdahan	-	-	-	-
Ciasem	-	-	-	-
Pamanukan	1	-	-	1
Sukasari	-	-	-	-
Pusakanagara	1	-	-	1
Pusakajaya	-	-	-	-
Legonkulon	2	-	-	2
Blanakan	-	-	-	-
Kab. Subang	**703**	**3**	**-**	**706**

https://subangkab.bps.go.id

Tabel 5.8.7
Table

Jumlah Usaha Pertanian Perorangan Tanaman Kunyit Menurut Kecamatan dan Jenis Usaha (unit), 2023
Number of Turmeric Individual Agricultural Holdings by District and Type of Activities (units), 2023

Kecamatan *District*	Jenis Usaha *Type of Activities*			Jumlah *Total*
	Hanya Budi daya *Cultivation Only*	Hanya Pembibitan *Nursery Only*	Budi daya dan Pembibitan *Cultivation and Nursery*	
(1)	(2)	(3)	(4)	(5)
Sagalaherang	1	-	-	1
Serang Panjang	1	-	-	1
Jalancagak	18	-	-	18
Ciater	8	-	-	8
Cisalak	7	-	-	7
Kasomalang	8	-	-	8
Tanjungsiang	25	-	-	25
Cijambe	49	-	-	49
Cibogo	4	-	-	4
Subang	6	-	-	6
Kalijati	4	-	-	4
Dawuan	11	-	-	11
Cipeundeuy	12	-	-	12
Pabuaran	-	-	-	-
Patokbeusi	-	-	-	-
Purwadadi	14	-	-	14
Cikaum	-	-	-	-
Pagaden	-	-	-	-
Pagaden Barat	9	-	-	9
Cipunagara	1	-	-	1
Compreng	-	-	-	-
Binong	1	-	-	1
Tambakdahan	-	-	-	-
Ciasem	-	-	-	-
Pamanukan	-	-	-	-
Sukasari	-	-	-	-
Pusakanagara	-	-	-	-
Pusakajaya	-	-	-	-
Legonkulon	-	-	-	-
Blanakan	-	-	-	-
Kab. Subang	**179**	**-**	**-**	**179**

https://subangkab.bps.go.id

Tabel / ***Table*** 5.8.8

Jumlah Usaha Pertanian Perorangan Tanaman Jahe Putih Besar Menurut Kecamatan dan Jenis Usaha (unit), 2023
Number of Big White Ginger Individual Agricultural Holdings by District and Type of Activities (units), 2023

Kecamatan *District*	Jenis Usaha *Type of Activities*			Jumlah *Total*
	Hanya Budi daya *Cultivation Only*	Hanya Pembibitan *Nursery Only*	Budi daya dan Pembibitan *Cultivation and Nursery*	
(1)	(2)	(3)	(4)	(5)
Sagalaherang	-	-	-	-
Serang Panjang	-	-	-	-
Jalancagak	21	-	-	21
Ciater	22	-	-	22
Cisalak	1	-	-	1
Kasomalang	11	-	-	11
Tanjungsiang	73	-	-	73
Cijambe	23	-	-	23
Cibogo	-	-	-	-
Subang	2	-	-	2
Kalijati	1	-	-	1
Dawuan	2	-	-	2
Cipeundeuy	-	-	-	-
Pabuaran	1	-	-	1
Patokbeusi	-	-	-	-
Purwadadi	1	-	-	1
Cikaum	-	-	-	-
Pagaden	-	-	-	-
Pagaden Barat	-	-	-	-
Cipunagara	-	-	-	-
Compreng	-	-	-	-
Binong	-	-	-	-
Tambakdahan	-	-	-	-
Ciasem	1	-	-	1
Pamanukan	-	-	-	-
Sukasari	-	-	-	-
Pusakanagara	-	-	-	-
Pusakajaya	-	-	-	-
Legonkulon	-	-	-	-
Blanakan	-	-	-	-
Kab. Subang	**159**	**-**	**-**	**159**

https://subangkab.bps.go.id

Tabel 5.8.9
Table

Jumlah Usaha Pertanian Perorangan Tanaman Jahe Putih Kecil Menurut Kecamatan dan Jenis Usaha (unit), 2023
Number of Small White Ginger Individual Agricultural Holdings by District and Type of Activities (units), 2023

Kecamatan *District*	Jenis Usaha *Type of Activities*			Jumlah *Total*
	Hanya Budi daya *Cultivation Only*	Hanya Pembibitan *Nursery Only*	Budi daya dan Pembibitan *Cultivation and Nursery*	
(1)	(2)	(3)	(4)	(5)
Sagalaherang	1	-	-	1
Serang Panjang	-	-	-	-
Jalancagak	13	2	-	15
Ciater	7	-	-	7
Cisalak	4	-	-	4
Kasomalang	3	-	-	3
Tanjungsiang	9	-	-	9
Cijambe	75	-	-	75
Cibogo	-	-	-	-
Subang	-	-	-	-
Kalijati	1	-	-	1
Dawuan	5	-	-	5
Cipeundeuy	1	-	-	1
Pabuaran	-	-	-	-
Patokbeusi	1	-	-	1
Purwadadi	5	-	-	5
Cikaum	-	-	-	-
Pagaden	-	-	-	-
Pagaden Barat	-	-	-	-
Cipunagara	-	-	-	-
Compreng	-	-	-	-
Binong	1	-	-	1
Tambakdahan	-	-	-	-
Ciasem	-	-	-	-
Pamanukan	-	-	-	-
Sukasari	-	-	-	-
Pusakanagara	-	-	-	-
Pusakajaya	-	-	-	-
Legonkulon	-	-	-	-
Blanakan	-	-	-	-
Kab. Subang	**126**	**2**	**-**	**128**

https://subangkab.bps.go.id

Tabel / ***Table*** 5.8.10

Jumlah Usaha Pertanian Perorangan Tanaman Jahe Merah Menurut Kecamatan dan Jenis Usaha (unit), 2023
Number of Red Ginger Individual Agricultural Holdings by District and Type of Activities (units), 2023

Kecamatan *District*	Jenis Usaha *Type of Activities*			Jumlah *Total*
	Hanya Budi daya *Cultivation Only*	Hanya Pembibitan *Nursery Only*	Budi daya dan Pembibitan *Cultivation and Nursery*	
(1)	(2)	(3)	(4)	(5)
Sagalaherang	-	-	-	-
Serang Panjang	1	-	-	1
Jalancagak	1	-	-	1
Ciater	4	-	-	4
Cisalak	-	-	-	-
Kasomalang	15	-	-	15
Tanjungsiang	6	-	-	6
Cijambe	7	-	-	7
Cibogo	-	-	-	-
Subang	-	-	-	-
Kalijati	2	-	-	2
Dawuan	2	-	-	2
Cipeundeuy	2	-	-	2
Pabuaran	-	-	-	-
Patokbeusi	-	-	-	-
Purwadadi	-	-	-	-
Cikaum	-	-	-	-
Pagaden	-	-	-	-
Pagaden Barat	2	-	-	2
Cipunagara	1	-	-	1
Compreng	-	-	-	-
Binong	-	-	-	-
Tambakdahan	-	-	-	-
Ciasem	-	-	-	-
Pamanukan	-	-	-	-
Sukasari	-	-	-	-
Pusakanagara	-	-	-	-
Pusakajaya	-	-	-	-
Legonkulon	-	-	-	-
Blanakan	-	-	-	-
Kab. Subang	**43**	**-**	**-**	**43**

https://subangkab.bps.go.id

Tabel 5.8.11
Table

Jumlah Usaha Pertanian Perorangan Tanaman Kencur Menurut Kecamatan dan Jenis Usaha (unit), 2023
Number of Aromatic Ginger Individual Agricultural Holdings by District and Type of Activities (units), 2023

Kecamatan *District*	Jenis Usaha *Type of Activities*			Jumlah *Total*
	Hanya Budi daya *Cultivation Only*	Hanya Pembibitan *Nursery Only*	Budi daya dan Pembibitan *Cultivation and Nursery*	
(1)	(2)	(3)	(4)	(5)
Sagalaherang	-	-	-	-
Serang Panjang	-	-	-	-
Jalancagak	101	1	1	103
Ciater	3	-	-	3
Cisalak	19	-	-	19
Kasomalang	746	-	-	746
Tanjungsiang	936	-	5	941
Cijambe	749	-	-	749
Cibogo	23	-	-	23
Subang	7	-	-	7
Kalijati	4	-	-	4
Dawuan	12	-	-	12
Cipeundeuy	7	-	-	7
Pabuaran	1	-	-	1
Patokbeusi	-	-	-	-
Purwadadi	6	-	-	6
Cikaum	1	-	-	1
Pagaden	-	-	-	-
Pagaden Barat	8	-	-	8
Cipunagara	1	-	-	1
Compreng	-	-	-	-
Binong	-	-	-	-
Tambakdahan	-	-	-	-
Ciasem	-	-	-	-
Pamanukan	-	-	-	-
Sukasari	-	-	-	-
Pusakanagara	-	-	-	-
Pusakajaya	-	-	-	-
Legonkulon	-	-	-	-
Blanakan	-	-	-	-
Kab. Subang	**2.624**	**1**	**6**	**2.631**

https://subangkab.bps.go.id

Tabel 5.8.12
Table

Jumlah Usaha Pertanian Perorangan Tanaman Anggrek Menurut Kecamatan dan Jenis Usaha (unit), 2023
Number of Orchid Individual Agricultural Holdings by District and Type of Activities (units), 2023

Kecamatan *District*	Jenis Usaha *Type of Activities*			Jumlah *Total*
	Hanya Budi daya *Cultivation Only*	Hanya Pembibitan *Nursery Only*	Budi daya dan Pembibitan *Cultivation and Nursery*	
(1)	(2)	(3)	(4)	(5)
Sagalaherang	-	-	-	-
Serang Panjang	-	-	-	-
Jalancagak	-	-	-	-
Ciater	1	-	-	1
Cisalak	-	-	-	-
Kasomalang	-	-	-	-
Tanjungsiang	-	-	-	-
Cijambe	-	-	-	-
Cibogo	-	-	-	-
Subang	1	-	-	1
Kalijati	-	-	-	-
Dawuan	1	-	-	1
Cipeundeuy	1	-	-	1
Pabuaran	-	-	-	-
Patokbeusi	-	-	-	-
Purwadadi	-	-	-	-
Cikaum	-	-	-	-
Pagaden	-	-	-	-
Pagaden Barat	1	-	-	1
Cipunagara	-	-	-	-
Compreng	-	-	-	-
Binong	-	-	-	-
Tambakdahan	-	-	-	-
Ciasem	-	-	-	-
Pamanukan	-	-	-	-
Sukasari	-	-	-	-
Pusakanagara	-	-	-	-
Pusakajaya	-	-	-	-
Legonkulon	-	-	-	-
Blanakan	1	-	-	1
Kab. Subang	**6**	**-**	**-**	**6**

https://subangkab.bps.go.id

Tabel / ***Table*** 5.8.13

Jumlah Usaha Pertanian Perorangan Tanaman Mawar Menurut Kecamatan dan Jenis Usaha (unit), 2023
Number of Rose Individual Agricultural Holdings by District and Type of Activities (units), 2023

Kecamatan *District*	Jenis Usaha *Type of Activities*			Jumlah *Total*
	Hanya Budi daya *Cultivation Only*	Hanya Pembibitan *Nursery Only*	Budi daya dan Pembibitan *Cultivation and Nursery*	
(1)	(2)	(3)	(4)	(5)
Sagalaherang	-	-	-	-
Serang Panjang	-	-	-	-
Jalancagak	-	-	-	-
Ciater	-	-	-	-
Cisalak	-	-	-	-
Kasomalang	-	-	-	-
Tanjungsiang	-	-	-	-
Cijambe	-	-	-	-
Cibogo	4	-	-	4
Subang	-	-	-	-
Kalijati	-	-	-	-
Dawuan	-	-	-	-
Cipeundeuy	1	1	-	2
Pabuaran	2	-	-	2
Patokbeusi	1	-	-	1
Purwadadi	-	-	-	-
Cikaum	-	-	-	-
Pagaden	-	-	-	-
Pagaden Barat	-	-	-	-
Cipunagara	-	-	-	-
Compreng	-	-	-	-
Binong	-	-	-	-
Tambakdahan	-	-	-	-
Ciasem	5	-	-	5
Pamanukan	-	-	-	-
Sukasari	-	-	-	-
Pusakanagara	-	-	-	-
Pusakajaya	-	-	-	-
Legonkulon	-	-	-	-
Blanakan	-	-	-	-
Kab. Subang	**13**	**1**	**-**	**14**

https://subangkab.bps.go.id

Tabel / ***Table*** 5.8.14

Jumlah Usaha Pertanian Perorangan Tanaman Krisan Menurut Kecamatan dan Jenis Usaha (unit), 2023
Number of Chrysanthemum Individual Agricultural Holdings by District and Type of Activities (units), 2023

Kecamatan *District*	Jenis Usaha *Type of Activities*			Jumlah *Total*
	Hanya Budi daya *Cultivation Only*	Hanya Pembibitan *Nursery Only*	Budi daya dan Pembibitan *Cultivation and Nursery*	
(1)	(2)	(3)	(4)	(5)
Sagalaherang	-	-	-	-
Serang Panjang	-	-	-	-
Jalancagak	-	-	-	-
Ciater	-	-	-	-
Cisalak	-	-	-	-
Kasomalang	-	-	-	-
Tanjungsiang	-	-	-	-
Cijambe	-	-	-	-
Cibogo	-	-	-	-
Subang	-	-	-	-
Kalijati	-	-	-	-
Dawuan	-	-	-	-
Cipeundeuy	-	-	-	-
Pabuaran	-	-	-	-
Patokbeusi	-	-	-	-
Purwadadi	-	-	-	-
Cikaum	-	-	-	-
Pagaden	-	-	-	-
Pagaden Barat	-	-	-	-
Cipunagara	-	-	-	-
Compreng	-	-	-	-
Binong	-	-	-	-
Tambakdahan	-	-	-	-
Ciasem	-	-	-	-
Pamanukan	-	-	-	-
Sukasari	-	-	-	-
Pusakanagara	-	-	-	-
Pusakajaya	-	-	-	-
Legonkulon	-	-	-	-
Blanakan	-	-	-	-
Kab. Subang	-	-	-	-

https://subangkab.bps.go.id

Tabel 5.9.1
Table

Jumlah Rumah Tangga Usaha Tanaman Bawang Merah Menurut Kecamatan dan Kondisi Utama Tanaman (rumah tangga), 2023
Number of Shallot Households by District and Main Condition of Crops (households), 2023

Kecamatan *District*	Kondisi Utama Tanaman *Main Condition of Crops*			
	Tunggal *Single Cropping*	Campuran *Mixed Cropping*	Tumpang Sari *Intercropping*	Asosiasi antara Semusim dan Tahunan *Associated Crops between Temporary and Permanent Crops*
(1)	(2)	(3)	(4)	(5)
Sagalaherang	1	-	-	-
Serang Panjang	-	-	-	-
Jalancagak	-	1	-	-
Ciater	3	1	-	-
Cisalak	2	-	-	-
Kasomalang	-	1	-	-
Tanjungsiang	-	-	-	-
Cijambe	-	-	-	-
Cibogo	2	-	-	-
Subang	-	-	-	-
Kalijati	-	-	-	-
Dawuan	-	-	-	-
Cipeundeuy	-	-	-	-
Pabuaran	-	-	-	-
Patokbeusi	-	-	-	-
Purwadadi	-	-	-	-
Cikaum	-	-	-	-
Pagaden	-	-	-	-
Pagaden Barat	-	-	-	-
Cipunagara	-	-	-	-
Compreng	2	-	-	-
Binong	-	-	-	-
Tambakdahan	-	-	-	-
Ciasem	-	-	-	-
Pamanukan	1	-	-	-
Sukasari	1	-	-	-
Pusakanagara	13	-	-	-
Pusakajaya	21	-	1	-
Legonkulon	1	-	-	-
Blanakan	1	-	-	-
Kab. Subang	**48**	**3**	**1**	**-**

https://subangkab.bps.go.id

Tabel 5.9.2
Table

Jumlah Rumah Tangga Usaha Tanaman Bawang Putih Menurut Kecamatan dan Kondisi Utama Tanaman (rumah tangga), 2023
Number of Garlic Households by District and Main Condition of Crops (households), 2023

Kecamatan *District*	Kondisi Utama Tanaman *Main Condition of Crops*			
	Tunggal *Single Cropping*	Campuran *Mixed Cropping*	Tumpang Sari *Intercropping*	Asosiasi antara Semusim dan Tahunan *Associated Crops between Temporary and Permanent Crops*
(1)	(2)	(3)	(4)	(5)
Sagalaherang	-	-	-	-
Serang Panjang	-	-	-	-
Jalancagak	-	-	-	-
Ciater	1	-	1	-
Cisalak	-	-	-	-
Kasomalang	-	-	-	-
Tanjungsiang	-	-	-	-
Cijambe	-	-	-	-
Cibogo	-	-	-	-
Subang	-	-	-	-
Kalijati	-	-	-	-
Dawuan	-	-	-	-
Cipeundeuy	-	-	-	-
Pabuaran	-	-	-	-
Patokbeusi	-	-	-	-
Purwadadi	-	-	-	-
Cikaum	-	-	-	-
Pagaden	-	-	-	-
Pagaden Barat	-	-	-	-
Cipunagara	-	-	-	-
Compreng	-	-	-	-
Binong	-	-	-	-
Tambakdahan	-	-	-	-
Ciasem	-	-	-	-
Pamanukan	-	-	-	-
Sukasari	-	-	-	-
Pusakanagara	-	-	-	-
Pusakajaya	-	-	-	-
Legonkulon	-	-	-	-
Blanakan	-	-	-	-
Kab. Subang	**1**	**-**	**1**	**-**

https://subangkab.bps.go.id

Tabel 5.9.3
Table

Jumlah Rumah Tangga Usaha Tanaman Cabai Rawit Menurut Kecamatan dan Kondisi Utama Tanaman (rumah tangga), 2023
Number of Cayenne Pepper Households by District and Main Condition of Crops (households), 2023

Kecamatan *District*	Kondisi Utama Tanaman *Main Condition of Crops*			
	Tunggal *Single Cropping*	Campuran *Mixed Cropping*	Tumpang Sari *Intercropping*	Asosiasi antara Semusim dan Tahunan *Associated Crops between Temporary and Permanent Crops*
(1)	(2)	(3)	(4)	(5)
Sagalaherang	59	11	9	2
Serang Panjang	15	10	3	-
Jalancagak	36	22	13	11
Ciater	294	24	190	4
Cisalak	53	11	42	-
Kasomalang	35	4	6	-
Tanjungsiang	46	18	9	1
Cijambe	15	16	3	1
Cibogo	11	2	-	-
Subang	34	11	5	2
Kalijati	28	19	6	-
Dawuan	27	15	-	-
Cipeundeuy	30	18	4	1
Pabuaran	20	2	-	2
Patokbeusi	5	3	-	-
Purwadadi	19	18	2	-
Cikaum	3	-	-	1
Pagaden	4	4	-	-
Pagaden Barat	34	16	2	-
Cipunagara	27	9	1	1
Compreng	4	3	-	1
Binong	7	2	-	-
Tambakdahan	19	4	-	1
Ciasem	13	-	-	-
Pamanukan	17	6	1	-
Sukasari	7	-	-	-
Pusakanagara	4	1	-	-
Pusakajaya	7	2	2	-
Legonkulon	6	-	-	-
Blanakan	5	-	-	-
Kab. Subang	**884**	**251**	**298**	**28**

https://subangkab.bps.go.id

Tabel / ***Table*** 5.9.4

Jumlah Rumah Tangga Usaha Tanaman Cabai Hijau Menurut Kecamatan dan Kondisi Utama Tanaman (rumah tangga), 2023
Number of Green Chili Households by District and Main Condition of Crops (households), 2023

Kecamatan *District*	Kondisi Utama Tanaman *Main Condition of Crops*			
	Tunggal *Single Cropping*	Campuran *Mixed Cropping*	Tumpang Sari *Intercropping*	Asosiasi antara Semusim dan Tahunan *Associated Crops between Temporary and Permanent Crops*
(1)	(2)	(3)	(4)	(5)
Sagalaherang	31	4	4	-
Serang Panjang	21	1	-	-
Jalancagak	7	2	2	3
Ciater	114	15	51	-
Cisalak	82	4	47	-
Kasomalang	5	-	2	-
Tanjungsiang	5	-	2	-
Cijambe	-	-	-	-
Cibogo	3	1	-	1
Subang	1	1	-	-
Kalijati	1	1	-	-
Dawuan	1	-	-	-
Cipeundeuy	-	-	-	-
Pabuaran	1	-	-	-
Patokbeusi	-	-	-	-
Purwadadi	1	-	-	-
Cikaum	3	-	-	-
Pagaden	-	-	-	-
Pagaden Barat	2	1	1	-
Cipunagara	2	1	1	-
Compreng	-	-	-	-
Binong	1	-	-	-
Tambakdahan	2	-	-	-
Ciasem	3	-	-	-
Pamanukan	6	-	-	-
Sukasari	-	-	-	-
Pusakanagara	10	1	-	-
Pusakajaya	3	-	-	-
Legonkulon	2	2	-	-
Blanakan	-	-	-	-
Kab. Subang	**307**	**34**	**110**	**4**

https://subangkab.bps.go.id

Tabel 5.9.5
Table

Jumlah Rumah Tangga Usaha Tanaman Cabai Merah Besar Menurut Kecamatan dan Kondisi Utama Tanaman (rumah tangga), 2023
Number of Big Red ChiliHouseholds by District and Main Condition of Crops (households), 2023

Kecamatan *District*	Kondisi Utama Tanaman *Main Condition of Crops*			
	Tunggal *Single Cropping*	Campuran *Mixed Cropping*	Tumpang Sari *Intercropping*	Asosiasi antara Semusim dan Tahunan *Associated Crops between Temporary and Permanent Crops*
(1)	(2)	(3)	(4)	(5)
Sagalaherang	8	-	5	-
Serang Panjang	11	1	1	-
Jalancagak	1	-	-	-
Ciater	20	2	22	-
Cisalak	10	1	-	-
Kasomalang	5	-	-	-
Tanjungsiang	4	-	1	-
Cijambe	5	-	2	-
Cibogo	-	-	-	-
Subang	3	-	-	-
Kalijati	2	1	-	-
Dawuan	-	-	-	-
Cipeundeuy	2	2	3	-
Pabuaran	1	1	-	-
Patokbeusi	1	-	-	-
Purwadadi	1	1	-	-
Cikaum	-	-	-	-
Pagaden	1	-	-	-
Pagaden Barat	-	1	-	-
Cipunagara	-	-	-	-
Compreng	1	-	-	-
Binong	1	-	-	-
Tambakdahan	-	-	-	-
Ciasem	-	-	-	-
Pamanukan	-	-	-	-
Sukasari	1	-	-	-
Pusakanagara	-	-	-	-
Pusakajaya	5	-	-	-
Legonkulon	1	-	-	-
Blanakan	-	-	-	-
Kab. Subang	**84**	**10**	**34**	**-**

https://subangkab.bps.go.id

Tabel / ***Table*** 5.9.6

Jumlah Rumah Tangga Usaha Tanaman Cabai Merah Keriting Menurut Kecamatan dan Kondisi Utama Tanaman (rumah tangga), 2023
Number of Curly Red Chili Households by District and Main Condition of Crops (households), 2023

Kecamatan *District*	Kondisi Utama Tanaman *Main Condition of Crops*			
	Tunggal *Single Cropping*	Campuran *Mixed Cropping*	Tumpang Sari *Intercropping*	Asosiasi antara Semusim dan Tahunan *Associated Crops between Temporary and Permanent Crops*
(1)	(2)	(3)	(4)	(5)
Sagalaherang	43	3	13	-
Serang Panjang	21	2	5	-
Jalancagak	15	13	4	-
Ciater	282	17	194	-
Cisalak	21	4	16	-
Kasomalang	15	1	-	-
Tanjungsiang	8	2	3	-
Cijambe	2	2	1	-
Cibogo	1	-	-	-
Subang	1	-	1	-
Kalijati	26	1	1	5
Dawuan	2	1	-	-
Cipeundeuy	1	-	-	-
Pabuaran	-	-	-	-
Patokbeusi	-	-	-	-
Purwadadi	-	1	-	-
Cikaum	1	-	-	-
Pagaden	1	1	-	-
Pagaden Barat	-	-	-	-
Cipunagara	2	1	-	-
Compreng	-	-	-	-
Binong	-	-	-	-
Tambakdahan	-	-	-	-
Ciasem	-	-	-	-
Pamanukan	1	-	-	-
Sukasari	-	-	-	-
Pusakanagara	1	-	-	-
Pusakajaya	-	-	-	-
Legonkulon	1	1	-	-
Blanakan	-	-	-	-
Kab. Subang	**445**	**50**	**238**	**5**

https://subangkab.bps.go.id

Tabel 5.9.7
Table

Jumlah Rumah Tangga Usaha Tanaman Kunyit Menurut Kecamatan dan Kondisi Utama Tanaman (rumah tangga), 2023
Number of Turmeric Households by District and Main Condition of Crops (households), 2023

Kecamatan *District*	Kondisi Utama Tanaman *Main Condition of Crops*			
	Tunggal *Single Cropping*	Campuran *Mixed Cropping*	Tumpang Sari *Intercropping*	Asosiasi antara Semusim dan Tahunan *Associated Crops between Temporary and Permanent Crops*
(1)	(2)	(3)	(4)	(5)
Sagalaherang	-	1	-	-
Serang Panjang	1	-	-	-
Jalancagak	2	8	4	4
Ciater	3	5	-	-
Cisalak	4	2	1	-
Kasomalang	3	2	3	-
Tanjungsiang	10	9	4	2
Cijambe	22	27	-	-
Cibogo	3	1	-	-
Subang	4	2	-	-
Kalijati	2	2	-	-
Dawuan	3	6	-	2
Cipeundeuy	4	7	-	1
Pabuaran	-	-	-	-
Patokbeusi	-	-	-	-
Purwadadi	5	8	1	-
Cikaum	-	-	-	-
Pagaden	-	-	-	-
Pagaden Barat	1	7	1	-
Cipunagara	-	1	-	-
Compreng	-	-	-	-
Binong	1	-	-	-
Tambakdahan	-	-	-	-
Ciasem	-	-	-	-
Pamanukan	-	-	-	-
Sukasari	-	-	-	-
Pusakanagara	-	-	-	-
Pusakajaya	-	-	-	-
Legonkulon	-	-	-	-
Blanakan	-	-	-	-
Kab. Subang	**68**	**88**	**14**	**9**

https://subangkab.bps.go.id

Tabel / ***Table*** 5.9.8

Jumlah Rumah Tangga Usaha Tanaman Jahe Putih Besar Menurut Kecamatan dan Kondisi Utama Tanaman (rumah tangga), 2023
Number of Big White Ginger Households by District and Main Condition of Crops (households), 2023

Kecamatan *District*	Kondisi Utama Tanaman *Main Condition of Crops*			
	Tunggal *Single Cropping*	Campuran *Mixed Cropping*	Tumpang Sari *Intercropping*	Asosiasi antara Semusim dan Tahunan *Associated Crops between Temporary and Permanent Crops*
(1)	(2)	(3)	(4)	(5)
Sagalaherang	-	-	-	-
Serang Panjang	-	-	-	-
Jalancagak	2	11	3	5
Ciater	20	-	2	-
Cisalak	-	1	-	-
Kasomalang	-	-	11	-
Tanjungsiang	33	18	22	1
Cijambe	16	7	-	-
Cibogo	-	-	-	-
Subang	1	1	-	-
Kalijati	1	-	-	-
Dawuan	-	2	-	-
Cipeundeuy	-	-	-	-
Pabuaran	1	-	-	-
Patokbeusi	-	-	-	-
Purwadadi	-	1	-	-
Cikaum	-	-	-	-
Pagaden	-	-	-	-
Pagaden Barat	-	-	-	-
Cipunagara	-	-	-	-
Compreng	-	-	-	-
Binong	-	-	-	-
Tambakdahan	-	-	-	-
Ciasem	1	-	-	-
Pamanukan	-	-	-	-
Sukasari	-	-	-	-
Pusakanagara	-	-	-	-
Pusakajaya	-	-	-	-
Legonkulon	-	-	-	-
Blanakan	-	-	-	-
Kab. Subang	**75**	**41**	**38**	**6**

https://subangkab.bps.go.id

Tabel 5.9.9
Table

Jumlah Rumah Tangga Usaha Tanaman Jahe Putih Kecil Menurut Kecamatan dan Kondisi Utama Tanaman (rumah tangga), 2023
Number of Small White GingerHouseholds by District and Main Condition of Crops (households), 2023

Kecamatan *District*	Kondisi Utama Tanaman *Main Condition of Crops*			
	Tunggal *Single Cropping*	Campuran *Mixed Cropping*	Tumpang Sari *Intercropping*	Asosiasi antara Semusim dan Tahunan *Associated Crops between Temporary and Permanent Crops*
(1)	(2)	(3)	(4)	(5)
Sagalaherang	-	-	-	-
Serang Panjang	-	-	-	-
Jalancagak	2	11	3	5
Ciater	20	-	2	-
Cisalak	-	1	-	-
Kasomalang	-	-	11	-
Tanjungsiang	33	18	22	1
Cijambe	16	7	-	-
Cibogo	-	-	-	-
Subang	1	1	-	-
Kalijati	1	-	-	-
Dawuan	-	2	-	-
Cipeundeuy	-	-	-	-
Pabuaran	1	-	-	-
Patokbeusi	-	-	-	-
Purwadadi	-	1	-	-
Cikaum	-	-	-	-
Pagaden	-	-	-	-
Pagaden Barat	-	-	-	-
Cipunagara	-	-	-	-
Compreng	-	-	-	-
Binong	-	-	-	-
Tambakdahan	-	-	-	-
Ciasem	1	-	-	-
Pamanukan	-	-	-	-
Sukasari	-	-	-	-
Pusakanagara	-	-	-	-
Pusakajaya	-	-	-	-
Legonkulon	-	-	-	-
Blanakan	-	-	-	-
Kab. Subang	**75**	**41**	**38**	**6**

https://subangkab.bps.go.id

Tabel 5.9.10
Table

Jumlah Rumah Tangga Usaha Tanaman Jahe Merah Menurut Kecamatan dan Kondisi Utama Tanaman (rumah tangga), 2023
Number of Red Ginger Households by District and Main Condition of Crops (households), 2023

Kecamatan *District*	Kondisi Utama Tanaman *Main Condition of Crops*			
	Tunggal *Single Cropping*	Campuran *Mixed Cropping*	Tumpang Sari *Intercropping*	Asosiasi antara Semusim dan Tahunan *Associated Crops between Temporary and Permanent Crops*
(1)	(2)	(3)	(4)	(5)
Sagalaherang	-	-	-	-
Serang Panjang	1	-	-	-
Jalancagak	-	1	-	-
Ciater	2	1	1	-
Cisalak	-	-	-	-
Kasomalang	2	2	11	-
Tanjungsiang	3	1	3	-
Cijambe	4	3	-	-
Cibogo	-	-	-	-
Subang	-	-	-	-
Kalijati	2	-	-	-
Dawuan	2	-	-	-
Cipeundeuy	2	-	-	-
Pabuaran	-	-	-	-
Patokbeusi	-	-	-	-
Purwadadi	-	-	-	-
Cikaum	-	-	-	-
Pagaden	-	-	-	-
Pagaden Barat	1	1	-	-
Cipunagara	1	-	-	-
Compreng	-	-	-	-
Binong	-	-	-	-
Tambakdahan	-	-	-	-
Ciasem	-	-	-	-
Pamanukan	-	-	-	-
Sukasari	-	-	-	-
Pusakanagara	-	-	-	-
Pusakajaya	-	-	-	-
Legonkulon	-	-	-	-
Blanakan	-	-	-	-
Kab. Subang	**20**	**9**	**15**	**-**

https://subangkab.bps.go.id

Tabel 5.9.11
Table

Jumlah Rumah Tangga Usaha Tanaman Kencur Menurut Kecamatan dan Kondisi Utama Tanaman (rumah tangga), 2023
Number of Aromatic Ginger Households by District and Main Condition of Crops (households), 2023

Kecamatan *District*	Kondisi Utama Tanaman *Main Condition of Crops*			
	Tunggal *Single Cropping*	Campuran *Mixed Cropping*	Tumpang Sari *Intercropping*	Asosiasi antara Semusim dan Tahunan *Associated Crops between Temporary and Permanent Crops*
(1)	(2)	(3)	(4)	(5)
Sagalaherang	-	-	-	-
Serang Panjang	-	-	-	-
Jalancagak	8	40	13	41
Ciater	3	-	-	-
Cisalak	16	2	1	-
Kasomalang	110	15	610	11
Tanjungsiang	316	90	537	10
Cijambe	462	261	26	2
Cibogo	22	1	-	-
Subang	3	4	-	-
Kalijati	1	2	1	-
Dawuan	9	3	-	-
Cipeundeuy	2	4	1	-
Pabuaran	1	-	-	-
Patokbeusi	-	-	-	-
Purwadadi	-	3	3	-
Cikaum	-	1	-	-
Pagaden	-	-	-	-
Pagaden Barat	4	3	1	-
Cipunagara	-	1	-	-
Compreng	-	-	-	-
Binong	-	-	-	-
Tambakdahan	-	-	-	-
Ciasem	-	-	-	-
Pamanukan	-	-	-	-
Sukasari	-	-	-	-
Pusakanagara	-	-	-	-
Pusakajaya	-	-	-	-
Legonkulon	-	-	-	-
Blanakan	-	-	-	-
Kab. Subang	**957**	**430**	**1.193**	**64**

https://subangkab.bps.go.id

Tabel / ***Table*** 5.9.12

Jumlah Rumah Tangga Usaha Tanaman Anggrek Menurut Kecamatan dan Kondisi Utama Tanaman (rumah tangga), 2023
Number of OrchidHouseholds by District and Main Condition of Crops (households), 2023

Kecamatan *District*	Kondisi Utama Tanaman *Main Condition of Crops*			
	Tunggal *Single Cropping*	Campuran *Mixed Cropping*	Tumpang Sari *Intercropping*	Asosiasi antara Semusim dan Tahunan *Associated Crops between Temporary and Permanent Crops*
(1)	(2)	(3)	(4)	(5)
Sagalaherang	-	-	-	-
Serang Panjang	-	-	-	-
Jalancagak	-	-	-	-
Ciater	1	-	-	-
Cisalak	-	-	-	-
Kasomalang	-	-	-	-
Tanjungsiang	-	-	-	-
Cijambe	-	-	-	-
Cibogo	-	-	-	-
Subang	1	-	-	-
Kalijati	-	-	-	-
Dawuan	-	1	-	-
Cipeundeuy	1	-	-	-
Pabuaran	-	-	-	-
Patokbeusi	-	-	-	-
Purwadadi	-	-	-	-
Cikaum	-	-	-	-
Pagaden	-	-	-	-
Pagaden Barat	-	1	-	-
Cipunagara	-	-	-	-
Compreng	-	-	-	-
Binong	-	-	-	-
Tambakdahan	-	-	-	-
Ciasem	-	-	-	-
Pamanukan	-	-	-	-
Sukasari	-	-	-	-
Pusakanagara	-	-	-	-
Pusakajaya	-	-	-	-
Legonkulon	-	-	-	-
Blanakan	1	-	-	-
Kab. Subang	**4**	**2**	**-**	**-**

https://subangkab.bps.go.id

Tabel 5.9.13
Table

Jumlah Rumah Tangga Usaha Tanaman Mawar Menurut Kecamatan dan Kondisi Utama Tanaman (rumah tangga), 2023
Number of Rose Households by District and Main Condition of Crops (households), 2023

Kecamatan *District*	Kondisi Utama Tanaman *Main Condition of Crops*			
	Tunggal *Single Cropping*	Campuran *Mixed Cropping*	Tumpang Sari *Intercropping*	Asosiasi antara Semusim dan Tahunan *Associated Crops between Temporary and Permanent Crops*
(1)	(2)	(3)	(4)	(5)
Sagalaherang	-	-	-	-
Serang Panjang	-	-	-	-
Jalancagak	-	-	-	-
Ciater	-	-	-	-
Cisalak	-	-	-	-
Kasomalang	-	-	-	-
Tanjungsiang	-	-	-	-
Cijambe	-	-	-	-
Cibogo	3	1	-	-
Subang	-	-	-	-
Kalijati	-	-	-	-
Dawuan	-	-	-	-
Cipeundeuy	1	-	-	-
Pabuaran	1	1	-	-
Patokbeusi	1	-	-	-
Purwadadi	-	-	-	-
Cikaum	-	-	-	-
Pagaden	-	-	-	-
Pagaden Barat	-	-	-	-
Cipunagara	-	-	-	-
Compreng	-	-	-	-
Binong	-	-	-	-
Tambakdahan	-	-	-	-
Ciasem	5	-	-	-
Pamanukan	-	-	-	-
Sukasari	-	-	-	-
Pusakanagara	-	-	-	-
Pusakajaya	-	-	-	-
Legonkulon	-	-	-	-
Blanakan	-	-	-	-
Kab. Subang	**11**	**2**	**-**	**-**

https://subangkab.bps.go.id

Tabel / ***Table*** **5.9.14** **Jumlah Rumah Tangga Usaha Tanaman Krisan Menurut Kecamatan dan Kondisi Utama Tanaman (rumah tangga), 2023**
Number of Chrysanthemum Households by District and Main Condition of Crops (households), 2023

Kecamatan *District*	Kondisi Utama Tanaman *Main Condition of Crops*			
	Tunggal *Single Cropping*	Campuran *Mixed Cropping*	Tumpang Sari *Intercropping*	Asosiasi antara Semusim dan Tahunan *Associated Crops between Temporary and Permanent Crops*
(1)	(2)	(3)	(4)	(5)
Sagalaherang	-	-	-	-
Serang Panjang	-	-	-	-
Jalancagak	-	-	-	-
Ciater	-	-	-	-
Cisalak	-	-	-	-
Kasomalang	-	-	-	-
Tanjungsiang	-	-	-	-
Cijambe	-	-	-	-
Cibogo	-	-	-	-
Subang	-	-	-	-
Kalijati	-	-	-	-
Dawuan	-	-	-	-
Cipeundeuy	-	-	-	-
Pabuaran	-	-	-	-
Patokbeusi	-	-	-	-
Purwadadi	-	-	-	-
Cikaum	-	-	-	-
Pagaden	-	-	-	-
Pagaden Barat	-	-	-	-
Cipunagara	-	-	-	-
Compreng	-	-	-	-
Binong	-	-	-	-
Tambakdahan	-	-	-	-
Ciasem	-	-	-	-
Pamanukan	-	-	-	-
Sukasari	-	-	-	-
Pusakanagara	-	-	-	-
Pusakajaya	-	-	-	-
Legonkulon	-	-	-	-
Blanakan	-	-	-	-
Kab. Subang	-	-	-	-

https://subangkab.bps.go.id

Tabel 5.10.1
Table

Jumlah Usaha Pertanian Perorangan Tanaman Bawang Merah Menurut Kecamatan dan Kondisi Utama Tanaman (unit), 2023
Number of Shallot Individual Agricultural Holdings by District and Main Condition of Crops (units), 2023

Kecamatan *District*	Kondisi Utama Tanaman *Main Condition of Crops*			
	Tunggal *Single Cropping*	Campuran *Mixed Cropping*	Tumpang Sari *Intercropping*	Asosiasi antara Semusim dan Tahunan *Associated Crops between Temporary and Permanent Crops*
(1)	(2)	(3)	(4)	(5)
Sagalaherang	1	-	-	-
Serang Panjang	-	-	-	-
Jalancagak	-	1	-	-
Ciater	3	1	-	-
Cisalak	2	-	-	-
Kasomalang	-	1	-	-
Tanjungsiang	-	-	-	-
Cijambe	-	-	-	-
Cibogo	2	-	-	-
Subang	-	-	-	-
Kalijati	-	-	-	-
Dawuan	-	-	-	-
Cipeundeuy	-	-	-	-
Pabuaran	-	-	-	-
Patokbeusi	-	-	-	-
Purwadadi	-	-	-	-
Cikaum	-	-	-	-
Pagaden	-	-	-	-
Pagaden Barat	-	-	-	-
Cipunagara	-	-	-	-
Compreng	2	-	-	-
Binong	-	-	-	-
Tambakdahan	-	-	-	-
Ciasem	-	-	-	-
Pamanukan	1	-	-	-
Sukasari	1	-	-	-
Pusakanagara	13	-	-	-
Pusakajaya	21	-	1	-
Legonkulon	1	-	-	-
Blanakan	1	-	-	-
Kab. Subang	**48**	**3**	**1**	**-**

https://subangkab.bps.go.id

Tabel 5.10.2
Table

Jumlah Usaha Pertanian Perorangan Tanaman Bawang Putih Menurut Kecamatan dan Kondisi Utama Tanaman (unit), 2023
Number of Garlic Individual Agricultural Holdings by District and Main Condition of Crops (units), 2023

Kecamatan *District*	Kondisi Utama Tanaman *Main Condition of Crops*			
	Tunggal *Single Cropping*	Campuran *Mixed Cropping*	Tumpang Sari *Intercropping*	Asosiasi antara Semusim dan Tahunan *Associated Crops between Temporary and Permanent Crops*
(1)	(2)	(3)	(4)	(5)
Sagalaherang	-	-	-	-
Serang Panjang	-	-	-	-
Jalancagak	-	-	-	-
Ciater	1	-	1	-
Cisalak	-	-	-	-
Kasomalang	-	-	-	-
Tanjungsiang	-	-	-	-
Cijambe	-	-	-	-
Cibogo	-	-	-	-
Subang	-	-	-	-
Kalijati	-	-	-	-
Dawuan	-	-	-	-
Cipeundeuy	-	-	-	-
Pabuaran	-	-	-	-
Patokbeusi	-	-	-	-
Purwadadi	-	-	-	-
Cikaum	-	-	-	-
Pagaden	-	-	-	-
Pagaden Barat	-	-	-	-
Cipunagara	-	-	-	-
Compreng	-	-	-	-
Binong	-	-	-	-
Tambakdahan	-	-	-	-
Ciasem	-	-	-	-
Pamanukan	-	-	-	-
Sukasari	-	-	-	-
Pusakanagara	-	-	-	-
Pusakajaya	-	-	-	-
Legonkulon	-	-	-	-
Blanakan	-	-	-	-
Kab. Subang	**1**	**-**	**1**	**-**

https://subangkab.bps.go.id

Tabel 5.10.3
Table

Jumlah Usaha Pertanian Perorangan Tanaman Cabai Rawit Menurut Kecamatan dan Kondisi Utama Tanaman (unit), 2023
Number of Cayenne Peppert Individual Agricultural Holdings by District and Main Condition of Crops (units), 2023

Kecamatan *District*	Kondisi Utama Tanaman *Main Condition of Crops*			
	Tunggal *Single Cropping*	Campuran *Mixed Cropping*	Tumpang Sari *Intercropping*	Asosiasi antara Semusim dan Tahunan *Associated Crops between Temporary and Permanent Crops*
(1)	(2)	(3)	(4)	(5)
Sagalaherang	59	11	9	2
Serang Panjang	15	10	3	-
Jalancagak	36	22	13	11
Ciater	294	24	191	4
Cisalak	53	11	42	-
Kasomalang	35	4	6	-
Tanjungsiang	46	18	9	1
Cijambe	15	16	3	1
Cibogo	11	2	-	-
Subang	34	11	5	2
Kalijati	28	19	6	-
Dawuan	27	15	-	-
Cipeundeuy	30	18	4	1
Pabuaran	20	2	-	2
Patokbeusi	5	3	-	-
Purwadadi	19	18	2	-
Cikaum	3	-	-	1
Pagaden	4	4	-	-
Pagaden Barat	34	16	2	-
Cipunagara	27	9	1	1
Compreng	4	3	-	1
Binong	7	2	-	-
Tambakdahan	19	4	-	1
Ciasem	13	-	-	-
Pamanukan	17	6	1	-
Sukasari	7	-	-	-
Pusakanagara	4	1	-	-
Pusakajaya	7	2	2	-
Legonkulon	6	-	-	-
Blanakan	5	-	-	-
Kab. Subang	**884**	**251**	**299**	**28**

https://subangkab.bps.go.id

Tabel 5.10.4
Table

Jumlah Usaha Pertanian Perorangan Tanaman Cabai Hijau Menurut Kecamatan dan Kondisi Utama Tanaman (unit), 2023
Number of Green Chili Individual Agricultural Holdings by District and Main Condition of Crops (units), 2023

Kecamatan *District*	Kondisi Utama Tanaman *Main Condition of Crops*			
	Tunggal *Single Cropping*	Campuran *Mixed Cropping*	Tumpang Sari *Intercropping*	Asosiasi antara Semusim dan Tahunan *Associated Crops between Temporary and Permanent Crops*
(1)	(2)	(3)	(4)	(5)
Sagalaherang	31	4	4	-
Serang Panjang	21	1	-	-
Jalancagak	7	2	2	3
Ciater	114	15	51	-
Cisalak	82	4	47	-
Kasomalang	5	-	2	-
Tanjungsiang	5	-	2	-
Cijambe	-	-	-	-
Cibogo	3	1	-	1
Subang	1	1	-	-
Kalijati	1	1	-	-
Dawuan	1	-	-	-
Cipeundeuy	-	-	-	-
Pabuaran	1	-	-	-
Patokbeusi	-	-	-	-
Purwadadi	1	-	-	-
Cikaum	3	-	-	-
Pagaden	-	-	-	-
Pagaden Barat	2	1	1	-
Cipunagara	2	1	1	-
Compreng	-	-	-	-
Binong	1	-	-	-
Tambakdahan	2	-	-	-
Ciasem	3	-	-	-
Pamanukan	6	-	-	-
Sukasari	-	-	-	-
Pusakanagara	10	1	-	-
Pusakajaya	3	-	-	-
Legonkulon	2	2	-	-
Blanakan	-	-	-	-
Kab. Subang	**307**	**34**	**110**	**4**

https://subangkab.bps.go.id

Tabel 5.10.5
Table

Jumlah Usaha Pertanian Perorangan Tanaman Cabai Merah Besar Menurut Kecamatan dan Kondisi Utama Tanaman (unit), 2023
Number of Big Red Chili Individual Agricultural Holdings by District and Main Condition of Crops (units), 2023

Kecamatan *District*	Kondisi Utama Tanaman *Main Condition of Crops*			
	Tunggal *Single Cropping*	Campuran *Mixed Cropping*	Tumpang Sari *Intercropping*	Asosiasi antara Semusim dan Tahunan *Associated Crops between Temporary and Permanent Crops*
(1)	(2)	(3)	(4)	(5)
Sagalaherang	8	-	5	-
Serang Panjang	11	1	1	-
Jalancagak	1	-	-	-
Ciater	20	2	22	-
Cisalak	10	1	-	-
Kasomalang	5	-	-	-
Tanjungsiang	4	-	1	-
Cijambe	5	-	2	-
Cibogo	-	-	-	-
Subang	3	-	-	-
Kalijati	2	1	-	-
Dawuan	-	-	-	-
Cipeundeuy	2	2	3	-
Pabuaran	1	1	-	-
Patokbeusi	1	-	-	-
Purwadadi	1	1	-	-
Cikaum	-	-	-	-
Pagaden	1	-	-	-
Pagaden Barat	-	1	-	-
Cipunagara	-	-	-	-
Compreng	1	-	-	-
Binong	1	-	-	-
Tambakdahan	-	-	-	-
Ciasem	-	-	-	-
Pamanukan	-	-	-	-
Sukasari	1	-	-	-
Pusakanagara	-	-	-	-
Pusakajaya	6	-	-	-
Legonkulon	1	-	-	-
Blanakan	-	-	-	-
Kab. Subang	**85**	**10**	**34**	**-**

https://subangkab.bps.go.id

Tabel / ***Table*** 5.10.6

Jumlah Usaha Pertanian Perorangan Tanaman Cabai Merah Keriting Menurut Kecamatan dan Kondisi Utama Tanaman (unit), 2023
Number of Curly Red Chili Individual Agricultural Holdings by District and Main Condition of Crops (units), 2023

Kecamatan *District*	Kondisi Utama Tanaman *Main Condition of Crops*			
	Tunggal *Single Cropping*	Campuran *Mixed Cropping*	Tumpang Sari *Intercropping*	Asosiasi antara Semusim dan Tahunan *Associated Crops between Temporary and Permanent Crops*
(1)	(2)	(3)	(4)	(5)
Sagalaherang	43	3	13	-
Serang Panjang	21	2	5	-
Jalancagak	15	13	4	-
Ciater	283	17	196	-
Cisalak	21	4	16	-
Kasomalang	15	1	-	-
Tanjungsiang	8	2	3	-
Cijambe	2	2	1	-
Cibogo	1	-	-	-
Subang	1	-	1	-
Kalijati	26	1	1	5
Dawuan	2	1	-	-
Cipeundeuy	1	-	-	-
Pabuaran	-	-	-	-
Patokbeusi	-	-	-	-
Purwadadi	-	1	-	-
Cikaum	1	-	-	-
Pagaden	1	1	-	-
Pagaden Barat	-	-	-	-
Cipunagara	2	1	-	-
Compreng	-	-	-	-
Binong	-	-	-	-
Tambakdahan	-	-	-	-
Ciasem	-	-	-	-
Pamanukan	1	-	-	-
Sukasari	-	-	-	-
Pusakanagara	1	-	-	-
Pusakajaya	-	-	-	-
Legonkulon	1	1	-	-
Blanakan	-	-	-	-
Kab. Subang	**446**	**50**	**240**	**5**

https://subangkab.bps.go.id

Tabel 5.10.7
Table

Jumlah Usaha Pertanian Perorangan Tanaman Kunyit Menurut Kecamatan dan Kondisi Utama Tanaman (unit), 2023
Number of Turmeric Individual Agricultural Holdings by District and Main Condition of Crops (units), 2023

Kecamatan *District*	Kondisi Utama Tanaman *Main Condition of Crops*			
	Tunggal *Single Cropping*	Campuran *Mixed Cropping*	Tumpang Sari *Intercropping*	Asosiasi antara Semusim dan Tahunan *Associated Crops between Temporary and Permanent Crops*
(1)	(2)	(3)	(4)	(5)
Sagalaherang	-	1	-	-
Serang Panjang	1	-	-	-
Jalancagak	2	8	4	4
Ciater	3	5	-	-
Cisalak	4	2	1	-
Kasomalang	3	2	3	-
Tanjungsiang	10	9	4	2
Cijambe	22	27	-	-
Cibogo	3	1	-	-
Subang	4	2	-	-
Kalijati	2	2	-	-
Dawuan	3	6	-	2
Cipeundeuy	4	7	-	1
Pabuaran	-	-	-	-
Patokbeusi	-	-	-	-
Purwadadi	5	8	1	-
Cikaum	-	-	-	-
Pagaden	-	-	-	-
Pagaden Barat	1	7	1	-
Cipunagara	-	1	-	-
Compreng	-	-	-	-
Binong	1	-	-	-
Tambakdahan	-	-	-	-
Ciasem	-	-	-	-
Pamanukan	-	-	-	-
Sukasari	-	-	-	-
Pusakanagara	-	-	-	-
Pusakajaya	-	-	-	-
Legonkulon	-	-	-	-
Blanakan	-	-	-	-
Kab. Subang	**68**	**88**	**14**	**9**

https://subangkab.bps.go.id

Tabel 5.10.8
Table

Jumlah Usaha Pertanian Perorangan Tanaman Jahe Putih Besar Menurut Kecamatan dan Kondisi Utama Tanaman (unit), 2023
Number of Big White Ginger Individual Agricultural Holdings by District and Main Condition of Crops (units), 2023

Kecamatan *District*	Kondisi Utama Tanaman *Main Condition of Crops*			
	Tunggal *Single Cropping*	Campuran *Mixed Cropping*	Tumpang Sari *Intercropping*	Asosiasi antara Semusim dan Tahunan *Associated Crops between Temporary and Permanent Crops*
(1)	(2)	(3)	(4)	(5)
Sagalaherang	-	-	-	-
Serang Panjang	-	-	-	-
Jalancagak	2	11	3	5
Ciater	20	-	2	-
Cisalak	-	1	-	-
Kasomalang	-	-	11	-
Tanjungsiang	33	18	22	1
Cijambe	16	7	-	-
Cibogo	-	-	-	-
Subang	1	1	-	-
Kalijati	1	-	-	-
Dawuan	-	2	-	-
Cipeundeuy	-	-	-	-
Pabuaran	1	-	-	-
Patokbeusi	-	-	-	-
Purwadadi	-	1	-	-
Cikaum	-	-	-	-
Pagaden	-	-	-	-
Pagaden Barat	-	-	-	-
Cipunagara	-	-	-	-
Compreng	-	-	-	-
Binong	-	-	-	-
Tambakdahan	-	-	-	-
Ciasem	1	-	-	-
Pamanukan	-	-	-	-
Sukasari	-	-	-	-
Pusakanagara	-	-	-	-
Pusakajaya	-	-	-	-
Legonkulon	-	-	-	-
Blanakan	-	-	-	-
Kab. Subang	**75**	**41**	**38**	**6**

https://subangkab.bps.go.id

Tabel 5.10.9
Table

Jumlah Usaha Pertanian Perorangan Tanaman Jahe Putih Kecil Menurut Kecamatan dan Kondisi Utama Tanaman (unit), 2023
Number of Small White Ginger Individual Agricultural Holdings by District and Main Condition of Crops (units), 2023

Kecamatan *District*	Kondisi Utama Tanaman *Main Condition of Crops*			
	Tunggal *Single Cropping*	Campuran *Mixed Cropping*	Tumpang Sari *Intercropping*	Asosiasi antara Semusim dan Tahunan *Associated Crops between Temporary and Permanent Crops*
(1)	(2)	(3)	(4)	(5)
Sagalaherang	-	-	1	-
Serang Panjang	-	-	-	-
Jalancagak	2	4	2	5
Ciater	5	2	-	-
Cisalak	2	1	1	-
Kasomalang	-	1	2	-
Tanjungsiang	3	2	4	-
Cijambe	32	42	1	-
Cibogo	-	-	-	-
Subang	-	-	-	-
Kalijati	1	-	-	-
Dawuan	1	4	-	-
Cipeundeuy	-	1	-	-
Pabuaran	-	-	-	-
Patokbeusi	-	1	-	-
Purwadadi	1	4	-	-
Cikaum	-	-	-	-
Pagaden	-	-	-	-
Pagaden Barat	-	-	-	-
Cipunagara	-	-	-	-
Compreng	-	-	-	-
Binong	1	-	-	-
Tambakdahan	-	-	-	-
Ciasem	-	-	-	-
Pamanukan	-	-	-	-
Sukasari	-	-	-	-
Pusakanagara	-	-	-	-
Pusakajaya	-	-	-	-
Legonkulon	-	-	-	-
Blanakan	-	-	-	-
Kab. Subang	**48**	**62**	**11**	**5**

https://subangkab.bps.go.id

Tabel 5.10.10
Table

Jumlah Usaha Pertanian Perorangan Tanaman Jahe Merah Menurut Kecamatan dan Kondisi Utama Tanaman (unit), 2023
Number of Red Ginger Individual Agricultural Holdings by District and Main Condition of Crops (units), 2023

Kecamatan *District*	Kondisi Utama Tanaman *Main Condition of Crops*			
	Tunggal *Single Cropping*	Campuran *Mixed Cropping*	Tumpang Sari *Intercropping*	Asosiasi antara Semusim dan Tahunan *Associated Crops between Temporary and Permanent Crops*
(1)	(2)	(3)	(4)	(5)
Sagalaherang	-	-	-	-
Serang Panjang	1	-	-	-
Jalancagak	-	1	-	-
Ciater	2	1	1	-
Cisalak	-	-	-	-
Kasomalang	2	2	11	-
Tanjungsiang	3	1	3	-
Cijambe	4	3	-	-
Cibogo	-	-	-	-
Subang	-	-	-	-
Kalijati	2	-	-	-
Dawuan	2	-	-	-
Cipeundeuy	2	-	-	-
Pabuaran	-	-	-	-
Patokbeusi	-	-	-	-
Purwadadi	-	-	-	-
Cikaum	-	-	-	-
Pagaden	-	-	-	-
Pagaden Barat	1	1	-	-
Cipunagara	1	-	-	-
Compreng	-	-	-	-
Binong	-	-	-	-
Tambakdahan	-	-	-	-
Ciasem	-	-	-	-
Pamanukan	-	-	-	-
Sukasari	-	-	-	-
Pusakanagara	-	-	-	-
Pusakajaya	-	-	-	-
Legonkulon	-	-	-	-
Blanakan	-	-	-	-
Kab. Subang	**20**	**9**	**15**	**-**

https://subangkab.bps.go.id

Tabel / ***Table*** **5.10.11** **Jumlah Usaha Pertanian Perorangan Tanaman Kencur Menurut Kecamatan dan Kondisi Utama Tanaman (unit), 2023**
Number of Aromatic Ginger Individual Agricultural Holdings by District and Main Condition of Crops (units), 2023

Kecamatan *District*	Kondisi Utama Tanaman *Main Condition of Crops*			
	Tunggal *Single Cropping*	Campuran *Mixed Cropping*	Tumpang Sari *Intercropping*	Asosiasi antara Semusim dan Tahunan *Associated Crops between Temporary and Permanent Crops*
(1)	(2)	(3)	(4)	(5)
Sagalaherang	-	-	-	-
Serang Panjang	-	-	-	-
Jalancagak	8	40	13	41
Ciater	3	-	-	-
Cisalak	16	2	1	-
Kasomalang	110	15	610	11
Tanjungsiang	316	90	537	10
Cijambe	462	261	26	2
Cibogo	22	1	-	-
Subang	3	4	-	-
Kalijati	1	2	1	-
Dawuan	9	3	-	-
Cipeundeuy	2	4	1	-
Pabuaran	1	-	-	-
Patokbeusi	-	-	-	-
Purwadadi	-	3	3	-
Cikaum	-	1	-	-
Pagaden	-	-	-	-
Pagaden Barat	4	3	1	-
Cipunagara	-	1	-	-
Compreng	-	-	-	-
Binong	-	-	-	-
Tambakdahan	-	-	-	-
Ciasem	-	-	-	-
Pamanukan	-	-	-	-
Sukasari	-	-	-	-
Pusakanagara	-	-	-	-
Pusakajaya	-	-	-	-
Legonkulon	-	-	-	-
Blanakan	-	-	-	-
Kab. Subang	**957**	**430**	**1.193**	**64**

https://subangkab.bps.go.id

Tabel 5.10.12
Table

Jumlah Usaha Pertanian Perorangan Tanaman Anggrek Menurut Kecamatan dan Kondisi Utama Tanaman (unit), 2023
Number of Orchid Individual Agricultural Holdings by District and Main Condition of Crops (units), 2023

Kecamatan *District*	Kondisi Utama Tanaman *Main Condition of Crops*			
	Tunggal *Single Cropping*	Campuran *Mixed Cropping*	Tumpang Sari *Intercropping*	Asosiasi antara Semusim dan Tahunan *Associated Crops between Temporary and Permanent Crops*
(1)	(2)	(3)	(4)	(5)
Sagalaherang	-	-	-	-
Serang Panjang	-	-	-	-
Jalancagak	-	-	-	-
Ciater	1	-	-	-
Cisalak	-	-	-	-
Kasomalang	-	-	-	-
Tanjungsiang	-	-	-	-
Cijambe	-	-	-	-
Cibogo	-	-	-	-
Subang	1	-	-	-
Kalijati	-	-	-	-
Dawuan	-	1	-	-
Cipeundeuy	1	-	-	-
Pabuaran	-	-	-	-
Patokbeusi	-	-	-	-
Purwadadi	-	-	-	-
Cikaum	-	-	-	-
Pagaden	-	-	-	-
Pagaden Barat	-	1	-	-
Cipunagara	-	-	-	-
Compreng	-	-	-	-
Binong	-	-	-	-
Tambakdahan	-	-	-	-
Ciasem	-	-	-	-
Pamanukan	-	-	-	-
Sukasari	-	-	-	-
Pusakanagara	-	-	-	-
Pusakajaya	-	-	-	-
Legonkulon	-	-	-	-
Blanakan	1	-	-	-
Kab. Subang	**4**	**2**	**-**	**-**

https://subangkab.bps.go.id

Tabel 5.10.13
Table

Jumlah Usaha Pertanian Perorangan Tanaman Mawar Menurut Kecamatan dan Kondisi Utama Tanaman (unit), 2023
Number of Rose Individual Agricultural Holdings by District and Main Condition of Crops (units), 2023

Kecamatan *District*	Kondisi Utama Tanaman *Main Condition of Crops*			
	Tunggal *Single Cropping*	Campuran *Mixed Cropping*	Tumpang Sari *Intercropping*	Asosiasi antara Semusim dan Tahunan *Associated Crops between Temporary and Permanent Crops*
(1)	(2)	(3)	(4)	(5)
Sagalaherang	-	-	-	-
Serang Panjang	-	-	-	-
Jalancagak	-	-	-	-
Ciater	-	-	-	-
Cisalak	-	-	-	-
Kasomalang	-	-	-	-
Tanjungsiang	-	-	-	-
Cijambe	-	-	-	-
Cibogo	3	1	-	-
Subang	-	-	-	-
Kalijati	-	-	-	-
Dawuan	-	-	-	-
Cipeundeuy	1	-	-	-
Pabuaran	1	1	-	-
Patokbeusi	1	-	-	-
Purwadadi	-	-	-	-
Cikaum	-	-	-	-
Pagaden	-	-	-	-
Pagaden Barat	-	-	-	-
Cipunagara	-	-	-	-
Compreng	-	-	-	-
Binong	-	-	-	-
Tambakdahan	-	-	-	-
Ciasem	5	-	-	-
Pamanukan	-	-	-	-
Sukasari	-	-	-	-
Pusakanagara	-	-	-	-
Pusakajaya	-	-	-	-
Legonkulon	-	-	-	-
Blanakan	-	-	-	-
Kab. Subang	**11**	**2**	**-**	**-**

https://subangkab.bps.go.id

Tabel / ***Table*** 5.10.14

Jumlah Usaha Pertanian Perorangan Tanaman Krisan Menurut Kecamatan dan Kondisi Utama Tanaman (unit), 2023
Number of Chrysanthemum Individual Agricultural Holdings by District and Main Condition of Crops (units), 2023

Kecamatan *District*	Kondisi Utama Tanaman *Main Condition of Crops*			
	Tunggal *Single Cropping*	Campuran *Mixed Cropping*	Tumpang Sari *Intercropping*	Asosiasi antara Semusim dan Tahunan *Associated Crops between Temporary and Permanent Crops*
(1)	(2)	(3)	(4)	(5)
Sagalaherang	-	-	-	-
Serang Panjang	-	-	-	-
Jalancagak	-	-	-	-
Ciater	-	-	-	-
Cisalak	-	-	-	-
Kasomalang	-	-	-	-
Tanjungsiang	-	-	-	-
Cijambe	-	-	-	-
Cibogo	-	-	-	-
Subang	-	-	-	-
Kalijati	-	-	-	-
Dawuan	-	-	-	-
Cipeundeuy	-	-	-	-
Pabuaran	-	-	-	-
Patokbeusi	-	-	-	-
Purwadadi	-	-	-	-
Cikaum	-	-	-	-
Pagaden	-	-	-	-
Pagaden Barat	-	-	-	-
Cipunagara	-	-	-	-
Compreng	-	-	-	-
Binong	-	-	-	-
Tambakdahan	-	-	-	-
Ciasem	-	-	-	-
Pamanukan	-	-	-	-
Sukasari	-	-	-	-
Pusakanagara	-	-	-	-
Pusakajaya	-	-	-	-
Legonkulon	-	-	-	-
Blanakan	-	-	-	-
Kab. Subang	**-**	**-**	**-**	**-**

https://subangkab.bps.go.id

Tabel 5.11.1
Table

Jumlah Rumah Tangga Usaha Tanaman Bawang Merah Menurut Kecamatan dan Sistem Pemanenan (rumah tangga), 2023
Number of Shallot Households by District and Harvesting System (households), 2023

Kecamatan *District*	Sistem Pemanenan *Harvesting System*					
	Dipanen Sendiri *Self Harvesting*	Diijonkan *Sold Long Before the Harvest*	Ditebaskan *Sold Right Before the Harvest*	Belum Panen Habis *Partially Harvested*	Puso *Crop Failure*	Belum Panen *Not Yet Harvesting*
(1)	(2)	(3)	(4)	(5)	(6)	(7)
Sagalaherang	1	-	-	-	-	-
Serang Panjang	-	-	-	-	-	-
Jalancagak	1	-	-	-	-	-
Ciater	2	-	-	-	-	-
Cisalak	1	-	-	-	-	-
Kasomalang	-	-	-	-	-	-
Tanjungsiang	-	-	-	-	-	-
Cijambe	-	-	-	-	-	-
Cibogo	1	-	-	-	-	-
Subang	-	-	-	-	-	-
Kalijati	-	-	-	-	-	-
Dawuan	-	-	-	-	-	-
Cipeundeuy	-	-	-	-	-	-
Pabuaran	-	-	-	-	-	-
Patokbeusi	-	-	-	-	-	-
Purwadadi	-	-	-	-	-	-
Cikaum	-	-	-	-	-	-
Pagaden	-	-	-	-	-	-
Pagaden Barat	-	-	-	-	-	-
Cipunagara	-	-	-	-	-	-
Compreng	2	-	-	-	-	-
Binong	-	-	-	-	-	-
Tambakdahan	-	-	-	-	-	-
Ciasem	-	-	-	-	-	-
Pamanukan	-	-	1	-	-	-
Sukasari	1	-	-	-	-	-
Pusakanagara	9	-	4	-	-	-
Pusakajaya	13	-	9	-	-	-
Legonkulon	1	-	-	-	-	-
Blanakan	1	-	-	-	-	-
Kab. Subang	**33**	**-**	**14**	**-**	**-**	**-**

https://subangkab.bps.go.id

Tabel / ***Table*** 5.11.2

Jumlah Rumah Tangga Usaha Tanaman Bawang Putih Menurut Kecamatan dan Sistem Pemanenan (rumah tangga), 2023
Number of Garlic Households by District and Harvesting System (households), 2023

Kecamatan *District*	Sistem Pemanenan *Harvesting System*					
	Dipanen Sendiri *Self Harvesting*	Diijonkan *Sold Long Before the Harvest*	Ditebaskan *Sold Right Before the Harvest*	Belum Panen Habis *Partially Harvested*	Puso *Crop Failure*	Belum Panen *Not Yet Harvesting*
(1)	(2)	(3)	(4)	(5)	(6)	(7)
Sagalaherang	-	-	-	-	-	-
Serang Panjang	-	-	-	-	-	-
Jalancagak	-	-	-	-	-	-
Ciater	-	1	-	1	-	-
Cisalak	-	-	-	-	-	-
Kasomalang	-	-	-	-	-	-
Tanjungsiang	-	-	-	-	-	-
Cijambe	-	-	-	-	-	-
Cibogo	-	-	-	-	-	-
Subang	-	-	-	-	-	-
Kalijati	-	-	-	-	-	-
Dawuan	-	-	-	-	-	-
Cipeundeuy	-	-	-	-	-	-
Pabuaran	-	-	-	-	-	-
Patokbeusi	-	-	-	-	-	-
Purwadadi	-	-	-	-	-	-
Cikaum	-	-	-	-	-	-
Pagaden	-	-	-	-	-	-
Pagaden Barat	-	-	-	-	-	-
Cipunagara	-	-	-	-	-	-
Compreng	-	-	-	-	-	-
Binong	-	-	-	-	-	-
Tambakdahan	-	-	-	-	-	-
Ciasem	-	-	-	-	-	-
Pamanukan	-	-	-	-	-	-
Sukasari	-	-	-	-	-	-
Pusakanagara	-	-	-	-	-	-
Pusakajaya	-	-	-	-	-	-
Legonkulon	-	-	-	-	-	-
Blanakan	-	-	-	-	-	-
Kab. Subang	**-**	**1**	**-**	**1**	**-**	**-**

https://subangkab.bps.go.id

Tabel 5.11.3
Table

Jumlah Rumah Tangga Usaha Tanaman Cabai Rawit Menurut Kecamatan dan Sistem Pemanenan (rumah tangga), 2023
Number of Cayenne Pepper Households by District and Harvesting System (households), 2023

Kecamatan *District*	Sistem Pemanenan *Harvesting System*					
	Dipanen Sendiri *Self Harvesting*	Diijonkan *Sold Long Before the Harvest*	Ditebaskan *Sold Right Before the Harvest*	Belum Panen Habis *Partially Harvested*	Puso *Crop Failure*	Belum Panen *Not Yet Harvesting*
(1)	(2)	(3)	(4)	(5)	(6)	(7)
Sagalaherang	46	-	-	6	-	2
Serang Panjang	19	-	-	-	-	-
Jalancagak	66	-	-	4	-	-
Ciater	362	1	6	22	-	7
Cisalak	67	-	-	1	1	1
Kasomalang	40	-	1	-	-	-
Tanjungsiang	46	-	-	3	-	-
Cijambe	26	-	2	-	-	-
Cibogo	1	-	1	1	-	-
Subang	45	-	-	1	-	-
Kalijati	41	-	1	3	-	-
Dawuan	34	-	1	-	1	-
Cipeundeuy	44	-	-	2	-	-
Pabuaran	17	-	-	-	-	1
Patokbeusi	4	-	-	1	-	-
Purwadadi	33	-	-	2	-	-
Cikaum	4	-	-	-	-	-
Pagaden	6	-	-	-	-	-
Pagaden Barat	25	-	3	12	-	1
Cipunagara	26	-	-	1	-	1
Compreng	8	-	-	1	-	-
Binong	8	-	-	-	-	-
Tambakdahan	15	-	-	-	-	1
Ciasem	13	-	-	-	-	-
Pamanukan	18	-	-	-	-	-
Sukasari	7	-	-	-	-	-
Pusakanagara	4	-	-	-	-	-
Pusakajaya	7	-	2	-	-	1
Legonkulon	5	-	-	-	-	-
Blanakan	5	-	-	-	-	-
Kab. Subang	**1.042**	**1**	**17**	**60**	**2**	**15**

https://subangkab.bps.go.id

Tabel / ***Table*** **5.11.4**

Jumlah Rumah Tangga Usaha Tanaman Cabai Hijau Menurut Kecamatan dan Sistem Pemanenan (rumah tangga), 2023
Number of Green Chili Households by District and Harvesting System (households), 2023

Kecamatan *District*	Sistem Pemanenan *Harvesting System*					
	Dipanen Sendiri *Self Harvesting*	Diijonkan *Sold Long Before the Harvest*	Ditebaskan *Sold Right Before the Harvest*	Belum Panen Habis *Partially Harvested*	Puso *Crop Failure*	Belum Panen *Not Yet Harvesting*
(1)	(2)	(3)	(4)	(5)	(6)	(7)
Sagalaherang	34	-	-	1	-	-
Serang Panjang	17	-	-	-	-	-
Jalancagak	5	-	2	-	-	-
Ciater	156	1	6	5	-	-
Cisalak	102	1	-	1	-	1
Kasomalang	4	-	2	-	-	-
Tanjungsiang	5	-	-	-	-	-
Cijambe	-	-	-	-	-	-
Cibogo	3	-	1	-	-	-
Subang	2	-	-	-	-	-
Kalijati	2	-	-	-	-	-
Dawuan	1	-	-	-	-	-
Cipeundeuy	-	-	-	-	-	-
Pabuaran	1	-	-	-	-	-
Patokbeusi	-	-	-	-	-	-
Purwadadi	1	-	-	-	-	-
Cikaum	3	-	-	-	-	-
Pagaden	-	-	-	-	-	-
Pagaden Barat	2	-	-	2	-	-
Cipunagara	3	-	-	-	-	-
Compreng	-	-	-	-	-	-
Binong	1	-	-	-	-	-
Tambakdahan	1	-	-	-	-	-
Ciasem	1	-	1	-	-	1
Pamanukan	4	-	-	-	-	-
Sukasari	-	-	-	-	-	-
Pusakanagara	8	1	-	-	-	-
Pusakajaya	2	-	-	-	-	-
Legonkulon	4	-	-	-	-	-
Blanakan	-	-	-	-	-	-
Kab. Subang	**362**	**3**	**12**	**9**	**-**	**2**

https://subangkab.bps.go.id

Tabel 5.11.5
Table

Jumlah Rumah Tangga Usaha Tanaman Cabai Merah Besar Menurut Kecamatan dan Sistem Pemanenan (rumah tangga), 2023
Number of Big Red Chili Households by District and Harvesting System (households), 2023

Kecamatan *District*	Sistem Pemanenan *Harvesting System*					
	Dipanen Sendiri *Self Harvesting*	Diijonkan *Sold Long Before the Harvest*	Ditebaskan *Sold Right Before the Harvest*	Belum Panen Habis *Partially Harvested*	Puso *Crop Failure*	Belum Panen *Not Yet Harvesting*
(1)	(2)	(3)	(4)	(5)	(6)	(7)
Sagalaherang	11	-	-	-	-	-
Serang Panjang	11	-	-	-	-	-
Jalancagak	1	-	-	-	-	-
Ciater	33	-	-	1	-	-
Cisalak	7	-	-	-	-	-
Kasomalang	4	-	1	-	-	-
Tanjungsiang	3	-	-	-	-	-
Cijambe	4	-	2	-	-	-
Cibogo	-	-	-	-	-	-
Subang	3	-	-	-	-	-
Kalijati	2	-	-	-	-	-
Dawuan	-	-	-	-	-	-
Cipeundeuy	4	-	1	-	-	-
Pabuaran	1	-	-	-	-	-
Patokbeusi	1	-	-	-	-	-
Purwadadi	2	-	-	-	-	-
Cikaum	-	-	-	-	-	-
Pagaden	-	-	-	-	-	-
Pagaden Barat	1	-	-	-	-	-
Cipunagara	-	-	-	-	-	-
Compreng	1	-	-	-	-	-
Binong	-	-	-	-	-	-
Tambakdahan	-	-	-	-	-	-
Ciasem	-	-	-	-	-	-
Pamanukan	-	-	-	-	-	-
Sukasari	1	-	-	-	-	-
Pusakanagara	-	-	-	-	-	-
Pusakajaya	4	-	1	-	-	-
Legonkulon	1	-	-	-	-	-
Blanakan	-	-	-	-	-	-
Kab. Subang	**95**	**-**	**5**	**1**	**-**	**-**

https://subangkab.bps.go.id

Tabel / ***Table*** **5.11.6**

Jumlah Rumah Tangga Usaha Tanaman Cabai Merah Keriting Menurut Kecamatan dan Sistem Pemanenan (rumah tangga), 2023
Number of Curly Red Chili Households by District and Harvesting System (households), 2023

Kecamatan *District*	Sistem Pemanenan *Harvesting System*					
	Dipanen Sendiri *Self Harvesting*	Diijonkan *Sold Long Before the Harvest*	Ditebaskan *Sold Right Before the Harvest*	Belum Panen Habis *Partially Harvested*	Puso *Crop Failure*	Belum Panen *Not Yet Harvesting*
(1)	(2)	(3)	(4)	(5)	(6)	(7)
Sagalaherang	43	-	1	2	-	2
Serang Panjang	23	-	-	-	-	-
Jalancagak	24	-	-	5	-	-
Ciater	349	-	4	24	-	6
Cisalak	32	-	-	3	-	-
Kasomalang	13	-	3	-	-	-
Tanjungsiang	4	1	-	-	-	-
Cijambe	5	-	-	-	-	-
Cibogo	1	-	-	-	-	-
Subang	2	-	-	-	-	-
Kalijati	12	-	11	-	-	-
Dawuan	3	-	-	-	-	-
Cipeundeuy	1	-	-	-	-	-
Pabuaran	-	-	-	-	-	-
Patokbeusi	-	-	-	-	-	-
Purwadadi	1	-	-	-	-	-
Cikaum	1	-	-	-	-	-
Pagaden	1	-	-	-	-	-
Pagaden Barat	-	-	-	-	-	-
Cipunagara	1	-	-	-	-	-
Compreng	-	-	-	-	-	-
Binong	-	-	-	-	-	-
Tambakdahan	-	-	-	-	-	-
Ciasem	-	-	-	-	-	-
Pamanukan	-	-	-	-	-	-
Sukasari	-	-	-	-	-	-
Pusakanagara	1	-	-	-	-	-
Pusakajaya	-	-	-	-	-	-
Legonkulon	2	-	-	-	-	-
Blanakan	-	-	-	-	-	-
Kab. Subang	**519**	**1**	**19**	**34**	**-**	**8**

https://subangkab.bps.go.id

Tabel 5.11.7
Table

Jumlah Rumah Tangga Usaha Tanaman Kunyit Menurut Kecamatan dan Sistem Pemanenan (rumah tangga), 2023
Number of Turmeric Households by District and Harvesting System (households), 2023

Kecamatan *District*	Sistem Pemanenan *Harvesting System*					
	Dipanen Sendiri *Self Harvesting*	Diijonkan *Sold Long Before the Harvest*	Ditebaskan *Sold Right Before the Harvest*	Belum Panen Habis *Partially Harvested*	Puso *Crop Failure*	Belum Panen *Not Yet Harvesting*
(1)	(2)	(3)	(4)	(5)	(6)	(7)
Sagalaherang	1	-	-	-	-	-
Serang Panjang	-	-	-	-	-	1
Jalancagak	8	-	3	-	-	1
Ciater	2	-	1	2	-	-
Cisalak	4	-	-	-	-	-
Kasomalang	6	-	-	-	-	-
Tanjungsiang	8	-	1	-	-	-
Cijambe	11	-	-	-	-	1
Cibogo	1	-	1	-	-	-
Subang	5	-	1	-	-	-
Kalijati	2	1	-	-	-	-
Dawuan	6	-	1	-	-	-
Cipeundeuy	4	2	5	-	-	-
Pabuaran	-	-	-	-	-	-
Patokbeusi	-	-	-	-	-	-
Purwadadi	10	1	-	-	-	-
Cikaum	-	-	-	-	-	-
Pagaden	-	-	-	-	-	-
Pagaden Barat	5	-	1	1	-	-
Cipunagara	1	-	-	-	-	-
Compreng	-	-	-	-	-	-
Binong	1	-	-	-	-	-
Tambakdahan	-	-	-	-	-	-
Ciasem	-	-	-	-	-	-
Pamanukan	-	-	-	-	-	-
Sukasari	-	-	-	-	-	-
Pusakanagara	-	-	-	-	-	-
Pusakajaya	-	-	-	-	-	-
Legonkulon	-	-	-	-	-	-
Blanakan	-	-	-	-	-	-
Kab. Subang	**75**	**4**	**14**	**3**	**-**	**3**

https://subangkab.bps.go.id

Tabel / ***Table*** **5.11.8**

Jumlah Rumah Tangga Usaha Tanaman Jahe Putih Besar Menurut Kecamatan dan Sistem Pemanenan (rumah tangga), 2023
Number of Big White Ginger Households by District and Harvesting System (households), 2023

Kecamatan *District*	Sistem Pemanenan *Harvesting System*					
	Dipanen Sendiri *Self Harvesting*	Diijonkan *Sold Long Before the Harvest*	Ditebaskan *Sold Right Before the Harvest*	Belum Panen Habis *Partially Harvested*	Puso *Crop Failure*	Belum Panen *Not Yet Harvesting*
(1)	(2)	(3)	(4)	(5)	(6)	(7)
Sagalaherang	-	-	-	-	-	-
Serang Panjang	-	-	-	-	-	-
Jalancagak	11	-	2	1	-	-
Ciater	8	-	-	-	-	-
Cisalak	1	-	-	-	-	-
Kasomalang	1	-	-	-	-	-
Tanjungsiang	22	-	10	-	-	-
Cijambe	-	-	4	-	-	-
Cibogo	-	-	-	-	-	-
Subang	1	-	-	-	-	-
Kalijati	1	-	-	-	-	-
Dawuan	1	-	-	-	-	-
Cipeundeuy	-	-	-	-	-	-
Pabuaran	-	-	-	-	-	-
Patokbeusi	-	-	-	-	-	-
Purwadadi	1	-	-	-	-	-
Cikaum	-	-	-	-	-	-
Pagaden	-	-	-	-	-	-
Pagaden Barat	-	-	-	-	-	-
Cipunagara	-	-	-	-	-	-
Compreng	-	-	-	-	-	-
Binong	-	-	-	-	-	-
Tambakdahan	-	-	-	-	-	-
Ciasem	1	-	-	-	-	-
Pamanukan	-	-	-	-	-	-
Sukasari	-	-	-	-	-	-
Pusakanagara	-	-	-	-	-	-
Pusakajaya	-	-	-	-	-	-
Legonkulon	-	-	-	-	-	-
Blanakan	-	-	-	-	-	-
Kab. Subang	**48**	**-**	**16**	**1**	**-**	**-**

https://subangkab.bps.go.id

Tabel 5.11.9
Table

Jumlah Rumah Tangga Usaha Tanaman Jahe Putih Kecil Menurut Kecamatan dan Sistem Pemanenan (rumah tangga), 2023
Number of Small White GingerHouseholds by District and Harvesting System (households), 2023

Kecamatan *District*	Sistem Pemanenan *Harvesting System*					
	Dipanen Sendiri *Self Harvesting*	Diijonkan *Sold Long Before the Harvest*	Ditebaskan *Sold Right Before the Harvest*	Belum Panen Habis *Partially Harvested*	Puso *Crop Failure*	Belum Panen *Not Yet Harvesting*
(1)	(2)	(3)	(4)	(5)	(6)	(7)
Sagalaherang	1	-	-	-	-	-
Serang Panjang	-	-	-	-	-	-
Jalancagak	6	-	1	-	-	-
Ciater	4	-	-	-	-	-
Cisalak	1	-	-	-	-	-
Kasomalang	1	-	1	-	-	-
Tanjungsiang	-	-	3	-	-	-
Cijambe	26	-	-	-	-	2
Cibogo	-	-	-	-	-	-
Subang	-	-	-	-	-	-
Kalijati	1	-	-	-	-	-
Dawuan	3	-	1	-	-	-
Cipeundeuy	1	-	-	-	-	-
Pabuaran	-	-	-	-	-	-
Patokbeusi	-	-	-	-	-	-
Purwadadi	3	-	-	-	-	-
Cikaum	-	-	-	-	-	-
Pagaden	-	-	-	-	-	-
Pagaden Barat	-	-	-	-	-	-
Cipunagara	-	-	-	-	-	-
Compreng	-	-	-	-	-	-
Binong	-	-	-	-	-	-
Tambakdahan	-	-	-	-	-	-
Ciasem	-	-	-	-	-	-
Pamanukan	-	-	-	-	-	-
Sukasari	-	-	-	-	-	-
Pusakanagara	-	-	-	-	-	-
Pusakajaya	-	-	-	-	-	-
Legonkulon	-	-	-	-	-	-
Blanakan	-	-	-	-	-	-
Kab. Subang	**47**	**-**	**6**	**-**	**-**	**2**

https://subangkab.bps.go.id

Tabel / ***Table*** **5.11.10** **Jumlah Rumah Tangga Usaha Tanaman Jahe Merah Menurut Kecamatan dan Sistem Pemanenan (rumah tangga), 2023**
Number of Red Ginger Households by District and Harvesting System (households), 2023

Kecamatan *District*	Sistem Pemanenan *Harvesting System*					
	Dipanen Sendiri *Self Harvesting*	Diijonkan *Sold Long Before the Harvest*	Ditebaskan *Sold Right Before the Harvest*	Belum Panen Habis *Partially Harvested*	Puso *Crop Failure*	Belum Panen *Not Yet Harvesting*
(1)	(2)	(3)	(4)	(5)	(6)	(7)
Sagalaherang	-	-	-	-	-	-
Serang Panjang	1	-	-	-	-	-
Jalancagak	-	-	-	-	-	-
Ciater	2	1	-	-	-	-
Cisalak	-	-	-	-	-	-
Kasomalang	2	-	2	-	-	-
Tanjungsiang	-	-	1	-	-	-
Cijambe	3	-	-	-	-	-
Cibogo	-	-	-	-	-	-
Subang	-	-	-	-	-	-
Kalijati	2	-	-	-	-	-
Dawuan	-	-	1	-	-	-
Cipeundeuy	1	1	-	-	-	-
Pabuaran	-	-	-	-	-	-
Patokbeusi	-	-	-	-	-	-
Purwadadi	-	-	-	-	-	-
Cikaum	-	-	-	-	-	-
Pagaden	-	-	-	-	-	-
Pagaden Barat	-	-	-	-	-	-
Cipunagara	1	-	-	-	-	-
Compreng	-	-	-	-	-	-
Binong	-	-	-	-	-	-
Tambakdahan	-	-	-	-	-	-
Ciasem	-	-	-	-	-	-
Pamanukan	-	-	-	-	-	-
Sukasari	-	-	-	-	-	-
Pusakanagara	-	-	-	-	-	-
Pusakajaya	-	-	-	-	-	-
Legonkulon	-	-	-	-	-	-
Blanakan	-	-	-	-	-	-
Kab. Subang	**12**	**2**	**4**	**-**	**-**	**-**

https://subangkab.bps.go.id

Tabel 5.11.11
Table

Jumlah Rumah Tangga Usaha Tanaman Kencur Menurut Kecamatan dan Sistem Pemanenan (rumah tangga), 2023
Number of Aromatic Ginger Households by District and Harvesting System (households), 2023

Kecamatan *District*	Sistem Pemanenan *Harvesting System*					
	Dipanen Sendiri *Self Harvesting*	Diijonkan *Sold Long Before the Harvest*	Ditebaskan *Sold Right Before the Harvest*	Belum Panen Habis *Partially Harvested*	Puso *Crop Failure*	Belum Panen *Not Yet Harvesting*
(1)	(2)	(3)	(4)	(5)	(6)	(7)
Sagalaherang	-	-	-	-	-	-
Serang Panjang	-	-	-	-	-	-
Jalancagak	42	-	8	-	-	-
Ciater	1	-	-	-	-	-
Cisalak	15	1	-	-	-	-
Kasomalang	200	-	12	-	-	-
Tanjungsiang	71	2	78	8	-	-
Cijambe	153	5	26	1	-	11
Cibogo	5	-	2	1	-	1
Subang	7	-	-	-	-	-
Kalijati	2	-	-	1	-	1
Dawuan	4	-	4	-	-	-
Cipeundeuy	3	-	2	-	-	-
Pabuaran	1	-	-	-	-	-
Patokbeusi	-	-	-	-	-	-
Purwadadi	4	2	-	-	-	-
Cikaum	1	-	-	-	-	-
Pagaden	-	-	-	-	-	-
Pagaden Barat	4	-	-	-	-	-
Cipunagara	1	-	-	-	-	-
Compreng	-	-	-	-	-	-
Binong	-	-	-	-	-	-
Tambakdahan	-	-	-	-	-	-
Ciasem	-	-	-	-	-	-
Pamanukan	-	-	-	-	-	-
Sukasari	-	-	-	-	-	-
Pusakanagara	-	-	-	-	-	-
Pusakajaya	-	-	-	-	-	-
Legonkulon	-	-	-	-	-	-
Blanakan	-	-	-	-	-	-
Kab. Subang	**514**	**10**	**132**	**11**	**-**	**13**

https://subangkab.bps.go.id

Tabel / ***Table*** **5.11.12** **Jumlah Rumah Tangga Usaha Tanaman Anggrek Menurut Kecamatan dan Sistem Pemanenan (rumah tangga), 2023**
Number of Orchid Households by District and Harvesting System (households), 2023

Kecamatan *District*	Sistem Pemanenan *Harvesting System*					
	Dipanen Sendiri *Self Harvesting*	Diijonkan *Sold Long Before the Harvest*	Ditebaskan *Sold Right Before the Harvest*	Belum Panen Habis *Partially Harvested*	Puso *Crop Failure*	Belum Panen *Not Yet Harvesting*
(1)	(2)	(3)	(4)	(5)	(6)	(7)
Sagalaherang	-	-	-	-	-	-
Serang Panjang	-	-	-	-	-	-
Jalancagak	-	-	-	-	-	-
Ciater	1	-	-	-	-	-
Cisalak	-	-	-	-	-	-
Kasomalang	-	-	-	-	-	-
Tanjungsiang	-	-	-	-	-	-
Cijambe	-	-	-	-	-	-
Cibogo	-	-	-	-	-	-
Subang	-	-	-	-	-	-
Kalijati	-	-	-	-	-	-
Dawuan	1	-	-	-	-	-
Cipeundeuy	-	-	1	-	-	-
Pabuaran	-	-	-	-	-	-
Patokbeusi	-	-	-	-	-	-
Purwadadi	-	-	-	-	-	-
Cikaum	-	-	-	-	-	-
Pagaden	-	-	-	-	-	-
Pagaden Barat	-	-	-	-	-	-
Cipunagara	-	-	-	-	-	-
Compreng	-	-	-	-	-	-
Binong	-	-	-	-	-	-
Tambakdahan	-	-	-	-	-	-
Ciasem	-	-	-	-	-	-
Pamanukan	-	-	-	-	-	-
Sukasari	-	-	-	-	-	-
Pusakanagara	-	-	-	-	-	-
Pusakajaya	-	-	-	-	-	-
Legonkulon	-	-	-	-	-	-
Blanakan	-	-	-	-	-	1
Kab. Subang	**2**	**-**	**1**	**-**	**-**	**1**

https://subangkab.bps.go.id

Tabel 5.11.13
Table

Jumlah Rumah Tangga Usaha Tanaman Mawar Menurut Kecamatan dan Sistem Pemanenan (rumah tangga), 2023
Number of Rose Households by District and Harvesting System (households), 2023

Kecamatan *District*	Sistem Pemanenan *Harvesting System*					
	Dipanen Sendiri *Self Harvesting*	Diijonkan *Sold Long Before the Harvest*	Ditebaskan *Sold Right Before the Harvest*	Belum Panen Habis *Partially Harvested*	Puso *Crop Failure*	Belum Panen *Not Yet Harvesting*
(1)	(2)	(3)	(4)	(5)	(6)	(7)
Sagalaherang	-	-	-	-	-	-
Serang Panjang	-	-	-	-	-	-
Jalancagak	-	-	-	-	-	-
Ciater	-	-	-	-	-	-
Cisalak	-	-	-	-	-	-
Kasomalang	-	-	-	-	-	-
Tanjungsiang	-	-	-	-	-	-
Cijambe	-	-	-	-	-	-
Cibogo	-	-	-	-	-	-
Subang	-	-	-	-	-	-
Kalijati	-	-	-	-	-	-
Dawuan	-	-	-	-	-	-
Cipeundeuy	-	-	1	-	-	-
Pabuaran	1	-	-	-	-	-
Patokbeusi	1	-	-	-	-	-
Purwadadi	-	-	-	-	-	-
Cikaum	-	-	-	-	-	-
Pagaden	-	-	-	-	-	-
Pagaden Barat	-	-	-	-	-	-
Cipunagara	-	-	-	-	-	-
Compreng	-	-	-	-	-	-
Binong	-	-	-	-	-	-
Tambakdahan	-	-	-	-	-	-
Ciasem	5	-	-	-	-	-
Pamanukan	-	-	-	-	-	-
Sukasari	-	-	-	-	-	-
Pusakanagara	-	-	-	-	-	-
Pusakajaya	-	-	-	-	-	-
Legonkulon	-	-	-	-	-	-
Blanakan	-	-	-	-	-	-
Kab. Subang	**7**	**-**	**1**	**-**	**-**	**-**

https://subangkab.bps.go.id

Tabel / ***Table*** **5.11.14** **Jumlah Rumah Tangga Usaha Tanaman Krisan Menurut Kecamatan dan Sistem Pemanenan (rumah tangga), 2023**
Number of Chrysanthemum Households by District and Harvesting System (households), 2023

Kecamatan *District*	Sistem Pemanenan *Harvesting System*					
	Dipanen Sendiri *Self Harvesting*	Diijonkan *Sold Long Before the Harvest*	Ditebaskan *Sold Right Before the Harvest*	Belum Panen Habis *Partially Harvested*	Puso *Crop Failure*	Belum Panen *Not Yet Harvesting*
(1)	(2)	(3)	(4)	(5)	(6)	(7)
Sagalaherang	-	-	-	-	-	-
Serang Panjang	-	-	-	-	-	-
Jalancagak	-	-	-	-	-	-
Ciater	-	-	-	-	-	-
Cisalak	-	-	-	-	-	-
Kasomalang	-	-	-	-	-	-
Tanjungsiang	-	-	-	-	-	-
Cijambe	-	-	-	-	-	-
Cibogo	-	-	-	-	-	-
Subang	-	-	-	-	-	-
Kalijati	-	-	-	-	-	-
Dawuan	-	-	-	-	-	-
Cipeundeuy	-	-	-	-	-	-
Pabuaran	-	-	-	-	-	-
Patokbeusi	-	-	-	-	-	-
Purwadadi	-	-	-	-	-	-
Cikaum	-	-	-	-	-	-
Pagaden	-	-	-	-	-	-
Pagaden Barat	-	-	-	-	-	-
Cipunagara	-	-	-	-	-	-
Compreng	-	-	-	-	-	-
Binong	-	-	-	-	-	-
Tambakdahan	-	-	-	-	-	-
Ciasem	-	-	-	-	-	-
Pamanukan	-	-	-	-	-	-
Sukasari	-	-	-	-	-	-
Pusakanagara	-	-	-	-	-	-
Pusakajaya	-	-	-	-	-	-
Legonkulon	-	-	-	-	-	-
Blanakan	-	-	-	-	-	-
Kab. Subang	**-**	**-**	**-**	**-**	**-**	**-**

https://subangkab.bps.go.id

Tabel 5.12.1
Table

Jumlah Usaha Pertanian Perorangan Tanaman Bawang Merah Menurut Kecamatan dan Sistem Pemanenan (unit), 2023
Number of Shallot Individual Agricultural Holdings by District and Harvesting System (units), 2023

Kecamatan *District*	Sistem Pemanenan *Harvesting System*					
	Dipanen Sendiri *Self Harvesting*	Diijonkan *Sold Long Before the Harvest*	Ditebaskan *Sold Right Before the Harvest*	Belum Panen Habis *Partially Harvested*	Puso *Crop Failure*	Belum Panen *Not Yet Harvesting*
(1)	(2)	(3)	(4)	(5)	(6)	(7)
Sagalaherang	1	-	-	-	-	1
Serang Panjang	-	-	-	-	-	-
Jalancagak	1	-	-	-	-	-
Ciater	2	-	-	-	-	2
Cisalak	1	-	-	-	-	1
Kasomalang	-	-	-	-	-	1
Tanjungsiang	-	-	-	-	-	-
Cijambe	-	-	-	-	-	-
Cibogo	1	-	-	-	-	1
Subang	-	-	-	-	-	-
Kalijati	-	-	-	-	-	-
Dawuan	-	-	-	-	-	-
Cipeundeuy	-	-	-	-	-	-
Pabuaran	-	-	-	-	-	-
Patokbeusi	-	-	-	-	-	-
Purwadadi	-	-	-	-	-	-
Cikaum	-	-	-	-	-	-
Pagaden	-	-	-	-	-	-
Pagaden Barat	-	-	-	-	-	-
Cipunagara	-	-	-	-	-	-
Compreng	2	-	-	-	-	-
Binong	-	-	-	-	-	-
Tambakdahan	-	-	-	-	-	-
Ciasem	-	-	-	-	-	-
Pamanukan	-	-	1	-	-	1
Sukasari	1	-	-	-	-	-
Pusakanagara	9	-	4	-	-	-
Pusakajaya	13	-	9	-	-	1
Legonkulon	1	-	-	-	-	-
Blanakan	1	-	-	-	-	-
Kab. Subang	**33**	**-**	**14**	**-**	**-**	**8**

https://subangkab.bps.go.id

Tabel 5.12.2
Table

Jumlah Usaha Pertanian Perorangan Tanaman Bawang Putih Menurut Kecamatan dan Sistem Pemanenan (unit), 2023
Number of Garlic Individual Agricultural Holdings by District and Harvesting System (units), 2023

Kecamatan *District*	Sistem Pemanenan *Harvesting System*					
	Dipanen Sendiri *Self Harvesting*	Diijonkan *Sold Long Before the Harvest*	Ditebaskan *Sold Right Before the Harvest*	Belum Panen Habis *Partially Harvested*	Puso *Crop Failure*	Belum Panen *Not Yet Harvesting*
(1)	(2)	(3)	(4)	(5)	(6)	(7)
Sagalaherang	-	-	-	-	-	-
Serang Panjang	-	-	-	-	-	-
Jalancagak	-	-	-	-	-	-
Ciater	-	1	-	1	-	-
Cisalak	-	-	-	-	-	-
Kasomalang	-	-	-	-	-	-
Tanjungsiang	-	-	-	-	-	-
Cijambe	-	-	-	-	-	-
Cibogo	-	-	-	-	-	-
Subang	-	-	-	-	-	-
Kalijati	-	-	-	-	-	-
Dawuan	-	-	-	-	-	-
Cipeundeuy	-	-	-	-	-	-
Pabuaran	-	-	-	-	-	-
Patokbeusi	-	-	-	-	-	-
Purwadadi	-	-	-	-	-	-
Cikaum	-	-	-	-	-	-
Pagaden	-	-	-	-	-	-
Pagaden Barat	-	-	-	-	-	-
Cipunagara	-	-	-	-	-	-
Compreng	-	-	-	-	-	-
Binong	-	-	-	-	-	-
Tambakdahan	-	-	-	-	-	-
Ciasem	-	-	-	-	-	-
Pamanukan	-	-	-	-	-	-
Sukasari	-	-	-	-	-	-
Pusakanagara	-	-	-	-	-	-
Pusakajaya	-	-	-	-	-	-
Legonkulon	-	-	-	-	-	-
Blanakan	-	-	-	-	-	-
Kab. Subang	**-**	**1**	**-**	**1**	**-**	**-**

https://subangkab.bps.go.id

Tabel 5.12.3
Table

Jumlah Usaha Pertanian Perorangan Tanaman Cabai Rawit Menurut Kecamatan dan Sistem Pemanenan (unit), 2023
Number of Cayenne Pepper Individual Agricultural Holdings by District and Harvesting System (units), 2023

Kecamatan *District*	Sistem Pemanenan *Harvesting System*					
	Dipanen Sendiri *Self Harvesting*	Diijonkan *Sold Long Before the Harvest*	Ditebaskan *Sold Right Before the Harvest*	Belum Panen Habis *Partially Harvested*	Puso *Crop Failure*	Belum Panen *Not Yet Harvesting*
(1)	(2)	(3)	(4)	(5)	(6)	(7)
Sagalaherang	47	-	-	6	-	36
Serang Panjang	19	-	-	-	-	9
Jalancagak	66	-	-	4	-	17
Ciater	363	1	6	22	-	175
Cisalak	67	-	-	1	1	41
Kasomalang	40	-	1	-	-	4
Tanjungsiang	46	-	-	3	-	33
Cijambe	26	-	2	-	-	8
Cibogo	1	-	1	1	-	10
Subang	45	-	-	1	-	9
Kalijati	41	-	1	3	-	10
Dawuan	34	-	1	-	1	9
Cipeundeuy	44	-	-	2	-	10
Pabuaran	17	-	-	-	-	6
Patokbeusi	4	-	-	1	-	3
Purwadadi	33	-	-	2	-	5
Cikaum	4	-	-	-	-	-
Pagaden	6	-	-	-	-	2
Pagaden Barat	25	-	3	12	-	12
Cipunagara	26	-	-	1	-	13
Compreng	8	-	-	1	-	-
Binong	8	-	-	-	-	2
Tambakdahan	15	-	-	-	-	10
Ciasem	13	-	-	-	-	1
Pamanukan	18	-	-	-	-	5
Sukasari	7	-	-	-	-	-
Pusakanagara	4	-	-	-	-	1
Pusakajaya	7	-	2	-	-	1
Legonkulon	5	-	-	-	-	1
Blanakan	5	-	-	-	-	-
Kab. Subang	**1.044**	**1**	**17**	**60**	**2**	**433**

https://subangkab.bps.go.id

Tabel 5.12.4
Table

Jumlah Usaha Pertanian Perorangan Tanaman Cabai Hijau Menurut Kecamatan dan Sistem Pemanenan (unit), 2023
Number of Green Chili Individual Agricultural Holdings by District and Harvesting System (units), 2023

Kecamatan *District*	Sistem Pemanenan *Harvesting System*					
	Dipanen Sendiri *Self Harvesting*	Diijonkan *Sold Long Before the Harvest*	Ditebaskan *Sold Right Before the Harvest*	Belum Panen Habis *Partially Harvested*	Puso *Crop Failure*	Belum Panen *Not Yet Harvesting*
(1)	(2)	(3)	(4)	(5)	(6)	(7)
Sagalaherang	34	-	-	1	-	4
Serang Panjang	17	-	-	-	-	6
Jalancagak	5	-	2	-	-	7
Ciater	156	1	6	5	-	28
Cisalak	102	1	-	1	-	28
Kasomalang	4	-	2	-	-	3
Tanjungsiang	5	-	-	-	-	3
Cijambe	-	-	-	-	-	-
Cibogo	3	-	1	-	-	2
Subang	2	-	-	-	-	-
Kalijati	2	-	-	-	-	-
Dawuan	1	-	-	-	-	-
Cipeundeuy	-	-	-	-	-	-
Pabuaran	1	-	-	-	-	-
Patokbeusi	-	-	-	-	-	-
Purwadadi	1	-	-	-	-	-
Cikaum	3	-	-	-	-	-
Pagaden	-	-	-	-	-	-
Pagaden Barat	2	-	-	2	-	-
Cipunagara	3	-	-	-	-	1
Compreng	-	-	-	-	-	-
Binong	1	-	-	-	-	-
Tambakdahan	1	-	-	-	-	1
Ciasem	1	-	1	-	-	-
Pamanukan	4	-	-	-	-	2
Sukasari	-	-	-	-	-	-
Pusakanagara	8	1	-	-	-	2
Pusakajaya	2	-	-	-	-	1
Legonkulon	4	-	-	-	-	-
Blanakan	-	-	-	-	-	-
Kab. Subang	**362**	**3**	**12**	**9**	**-**	**88**

https://subangkab.bps.go.id

Tabel 5.12.5
Table

Jumlah Usaha Pertanian Perorangan Tanaman Cabai Merah Besar Menurut Kecamatan dan Sistem Pemanenan (unit), 2023
Number of Big Red Chili Individual Agricultural Holdings by District and Harvesting System (units), 2023

Kecamatan *District*	Sistem Pemanenan *Harvesting System*					
	Dipanen Sendiri *Self Harvesting*	Diijonkan *Sold Long Before the Harvest*	Ditebaskan *Sold Right Before the Harvest*	Belum Panen Habis *Partially Harvested*	Puso *Crop Failure*	Belum Panen *Not Yet Harvesting*
(1)	(2)	(3)	(4)	(5)	(6)	(7)
Sagalaherang	11	-	-	-	-	4
Serang Panjang	11	-	-	-	-	2
Jalancagak	1	-	-	-	-	-
Ciater	33	-	-	1	-	12
Cisalak	7	-	-	-	-	4
Kasomalang	4	-	1	-	-	-
Tanjungsiang	3	-	-	-	-	3
Cijambe	4	-	2	-	-	1
Cibogo	-	-	-	-	-	-
Subang	3	-	-	-	-	-
Kalijati	2	-	-	-	-	1
Dawuan	-	-	-	-	-	-
Cipeundeuy	4	-	1	-	-	3
Pabuaran	1	-	-	-	-	1
Patokbeusi	1	-	-	-	-	-
Purwadadi	2	-	-	-	-	-
Cikaum	-	-	-	-	-	-
Pagaden	-	-	-	-	-	1
Pagaden Barat	1	-	-	-	-	-
Cipunagara	-	-	-	-	-	-
Compreng	1	-	-	-	-	-
Binong	-	-	-	-	-	1
Tambakdahan	-	-	-	-	-	-
Ciasem	-	-	-	-	-	-
Pamanukan	-	-	-	-	-	-
Sukasari	1	-	-	-	-	-
Pusakanagara	-	-	-	-	-	-
Pusakajaya	5	-	1	-	-	-
Legonkulon	1	-	-	-	-	-
Blanakan	-	-	-	-	-	-
Kab. Subang	**96**	**-**	**5**	**1**	**-**	**33**

https://subangkab.bps.go.id

Tabel 5.12.6
Table

Jumlah Usaha Pertanian Perorangan Tanaman Cabai Merah Keriting Menurut Kecamatan dan Sistem Pemanenan (unit), 2023
Number of Curly Red Chili Individual Agricultural Holdings by District and Harvesting System (units), 2023

Kecamatan *District*	Sistem Pemanenan *Harvesting System*					
	Dipanen Sendiri *Self Harvesting*	Diijonkan *Sold Long Before the Harvest*	Ditebaskan *Sold Right Before the Harvest*	Belum Panen Habis *Partially Harvested*	Puso *Crop Failure*	Belum Panen *Not Yet Harvesting*
(1)	(2)	(3)	(4)	(5)	(6)	(7)
Sagalaherang	43	-	1	2	-	17
Serang Panjang	23	-	-	-	-	5
Jalancagak	24	-	-	5	-	4
Ciater	351	-	4	24	-	168
Cisalak	32	-	-	3	-	7
Kasomalang	13	-	3	-	-	2
Tanjungsiang	4	1	-	-	-	7
Cijambe	5	-	-	-	-	-
Cibogo	1	-	-	-	-	-
Subang	2	-	-	-	-	-
Kalijati	12	-	11	-	-	10
Dawuan	3	-	-	-	-	-
Cipeundeuy	1	-	-	-	-	-
Pabuaran	-	-	-	-	-	-
Patokbeusi	-	-	-	-	-	-
Purwadadi	1	-	-	-	-	-
Cikaum	1	-	-	-	-	-
Pagaden	1	-	-	-	-	1
Pagaden Barat	-	-	-	-	-	-
Cipunagara	1	-	-	-	-	2
Compreng	-	-	-	-	-	-
Binong	-	-	-	-	-	-
Tambakdahan	-	-	-	-	-	-
Ciasem	-	-	-	-	-	-
Pamanukan	-	-	-	-	-	1
Sukasari	-	-	-	-	-	-
Pusakanagara	1	-	-	-	-	-
Pusakajaya	-	-	-	-	-	-
Legonkulon	2	-	-	-	-	-
Blanakan	-	-	-	-	-	-
Kab. Subang	**521**	**1**	**19**	**34**	**-**	**224**

https://subangkab.bps.go.id

Tabel 5.12.7
Table

Jumlah Usaha Pertanian Perorangan Tanaman Kunyit Menurut Kecamatan dan Sistem Pemanenan (unit), 2023
Number of Turmeric Individual Agricultural Holdings by District and Harvesting System (units), 2023

Kecamatan *District*	Sistem Pemanenan *Harvesting System*					
	Dipanen Sendiri *Self Harvesting*	Diijonkan *Sold Long Before the Harvest*	Ditebaskan *Sold Right Before the Harvest*	Belum Panen Habis *Partially Harvested*	Puso *Crop Failure*	Belum Panen *Not Yet Harvesting*
(1)	(2)	(3)	(4)	(5)	(6)	(7)
Sagalaherang	1	-	-	-	-	-
Serang Panjang	-	-	-	-	-	-
Jalancagak	8	-	3	-	-	6
Ciater	2	-	1	2	-	3
Cisalak	4	-	-	-	-	3
Kasomalang	6	-	-	-	-	2
Tanjungsiang	8	-	1	-	-	16
Cijambe	11	-	-	-	-	37
Cibogo	1	-	1	-	-	3
Subang	5	-	1	-	-	1
Kalijati	2	1	-	-	-	1
Dawuan	6	-	1	-	-	5
Cipeundeuy	4	2	5	-	-	4
Pabuaran	-	-	-	-	-	-
Patokbeusi	-	-	-	-	-	-
Purwadadi	10	1	-	-	-	3
Cikaum	-	-	-	-	-	-
Pagaden	-	-	-	-	-	-
Pagaden Barat	5	-	1	1	-	2
Cipunagara	1	-	-	-	-	-
Compreng	-	-	-	-	-	-
Binong	1	-	-	-	-	-
Tambakdahan	-	-	-	-	-	-
Ciasem	-	-	-	-	-	-
Pamanukan	-	-	-	-	-	-
Sukasari	-	-	-	-	-	-
Pusakanagara	-	-	-	-	-	-
Pusakajaya	-	-	-	-	-	-
Legonkulon	-	-	-	-	-	-
Blanakan	-	-	-	-	-	-
Kab. Subang	**75**	**4**	**14**	**3**	**-**	**86**

https://subangkab.bps.go.id

Tabel / ***Table*** 5.12.8

Jumlah Usaha Pertanian Perorangan Tanaman Jahe Putih Besar Menurut Kecamatan dan Sistem Pemanenan (unit), 2023
Number of Big White Ginger Individual Agricultural Holdings by District and Harvesting System (units), 2023

Kecamatan *District*	Sistem Pemanenan *Harvesting System*					
	Dipanen Sendiri *Self Harvesting*	Diijonkan *Sold Long Before the Harvest*	Ditebaskan *Sold Right Before the Harvest*	Belum Panen Habis *Partially Harvested*	Puso *Crop Failure*	Belum Panen *Not Yet Harvesting*
(1)	(2)	(3)	(4)	(5)	(6)	(7)
Sagalaherang	-	-	-	-	-	-
Serang Panjang	-	-	-	-	-	-
Jalancagak	11	-	2	1	-	7
Ciater	8	-	-	-	-	15
Cisalak	1	-	-	-	-	-
Kasomalang	1	-	-	-	-	10
Tanjungsiang	22	-	10	-	-	42
Cijambe	-	-	4	-	-	19
Cibogo	-	-	-	-	-	-
Subang	1	-	-	-	-	1
Kalijati	1	-	-	-	-	-
Dawuan	1	-	-	-	-	1
Cipeundeuy	-	-	-	-	-	-
Pabuaran	-	-	-	-	-	1
Patokbeusi	-	-	-	-	-	-
Purwadadi	1	-	-	-	-	-
Cikaum	-	-	-	-	-	-
Pagaden	-	-	-	-	-	-
Pagaden Barat	-	-	-	-	-	-
Cipunagara	-	-	-	-	-	-
Compreng	-	-	-	-	-	-
Binong	-	-	-	-	-	-
Tambakdahan	-	-	-	-	-	-
Ciasem	1	-	-	-	-	-
Pamanukan	-	-	-	-	-	-
Sukasari	-	-	-	-	-	-
Pusakanagara	-	-	-	-	-	-
Pusakajaya	-	-	-	-	-	-
Legonkulon	-	-	-	-	-	-
Blanakan	-	-	-	-	-	-
Kab. Subang	**48**	**-**	**16**	**1**	**-**	**96**

https://subangkab.bps.go.id

Tabel 5.12.9
Table

Jumlah Usaha Pertanian Perorangan Tanaman Jahe Putih Kecil Menurut Kecamatan dan Sistem Pemanenan (unit), 2023
Number of Small White Ginger Individual Agricultural Holdings by District and Harvesting System (units), 2023

Kecamatan *District*	Sistem Pemanenan *Harvesting System*					
	Dipanen Sendiri *Self Harvesting*	Diijonkan *Sold Long Before the Harvest*	Ditebaskan *Sold Right Before the Harvest*	Belum Panen Habis *Partially Harvested*	Puso *Crop Failure*	Belum Panen *Not Yet Harvesting*
(1)	(2)	(3)	(4)	(5)	(6)	(7)
Sagalaherang	1	-	-	-	-	-
Serang Panjang	-	-	-	-	-	-
Jalancagak	6	-	1	-	-	6
Ciater	4	-	-	-	-	3
Cisalak	1	-	-	-	-	3
Kasomalang	1	-	1	-	-	1
Tanjungsiang	-	-	3	-	-	6
Cijambe	26	-	-	-	-	47
Cibogo	-	-	-	-	-	-
Subang	-	-	-	-	-	-
Kalijati	1	-	-	-	-	-
Dawuan	3	-	1	-	-	1
Cipeundeuy	1	-	-	-	-	-
Pabuaran	-	-	-	-	-	-
Patokbeusi	-	-	-	-	-	1
Purwadadi	3	-	-	-	-	2
Cikaum	-	-	-	-	-	-
Pagaden	-	-	-	-	-	-
Pagaden Barat	-	-	-	-	-	-
Cipunagara	-	-	-	-	-	-
Compreng	-	-	-	-	-	-
Binong	-	-	-	-	-	1
Tambakdahan	-	-	-	-	-	-
Ciasem	-	-	-	-	-	-
Pamanukan	-	-	-	-	-	-
Sukasari	-	-	-	-	-	-
Pusakanagara	-	-	-	-	-	-
Pusakajaya	-	-	-	-	-	-
Legonkulon	-	-	-	-	-	-
Blanakan	-	-	-	-	-	-
Kab. Subang	**47**	**-**	**6**	**-**	**-**	**71**

https://subangkab.bps.go.id

Tabel / ***Table*** 5.12.10

Jumlah Usaha Pertanian Perorangan Tanaman Jahe Merah Menurut Kecamatan dan Sistem Pemanenan (unit), 2023
Number of Red Ginger Individual Agricultural Holdings by District and Harvesting System (units), 2023

Kecamatan *District*	Sistem Pemanenan *Harvesting System*					
	Dipanen Sendiri *Self Harvesting*	Diijonkan *Sold Long Before the Harvest*	Ditebaskan *Sold Right Before the Harvest*	Belum Panen Habis *Partially Harvested*	Puso *Crop Failure*	Belum Panen *Not Yet Harvesting*
(1)	(2)	(3)	(4)	(5)	(6)	(7)
Sagalaherang	-	-	-	-	-	-
Serang Panjang	1	-	-	-	-	1
Jalancagak	-	-	-	-	-	1
Ciater	2	1	-	-	-	1
Cisalak	-	-	-	-	-	-
Kasomalang	2	-	2	-	-	11
Tanjungsiang	-	-	1	-	-	5
Cijambe	3	-	-	-	-	4
Cibogo	-	-	-	-	-	-
Subang	-	-	-	-	-	-
Kalijati	2	-	-	-	-	-
Dawuan	-	-	1	-	-	1
Cipeundeuy	1	1	-	-	-	1
Pabuaran	-	-	-	-	-	-
Patokbeusi	-	-	-	-	-	-
Purwadadi	-	-	-	-	-	-
Cikaum	-	-	-	-	-	-
Pagaden	-	-	-	-	-	-
Pagaden Barat	-	-	-	-	-	2
Cipunagara	1	-	-	-	-	-
Compreng	-	-	-	-	-	-
Binong	-	-	-	-	-	-
Tambakdahan	-	-	-	-	-	-
Ciasem	-	-	-	-	-	-
Pamanukan	-	-	-	-	-	-
Sukasari	-	-	-	-	-	-
Pusakanagara	-	-	-	-	-	-
Pusakajaya	-	-	-	-	-	-
Legonkulon	-	-	-	-	-	-
Blanakan	-	-	-	-	-	-
Kab. Subang	**12**	**2**	**4**	**-**	**-**	**27**

https://subangkab.bps.go.id

Tabel 5.12.11
Table

Jumlah Usaha Pertanian Perorangan Tanaman Kencur Menurut Kecamatan dan Sistem Pemanenan (unit), 2023
Number of Aromatic Ginger Individual Agricultural Holdings by District and Harvesting System (units), 2023

Kecamatan *District*	Sistem Pemanenan *Harvesting System*					
	Dipanen Sendiri *Self Harvesting*	Diijonkan *Sold Long Before the Harvest*	Ditebaskan *Sold Right Before the Harvest*	Belum Panen Habis *Partially Harvested*	Puso *Crop Failure*	Belum Panen *Not Yet Harvesting*
(1)	(2)	(3)	(4)	(5)	(6)	(7)
Sagalaherang	-	-	-	-	-	-
Serang Panjang	-	-	-	-	-	-
Jalancagak	42	-	8	-	-	54
Ciater	1	-	-	-	-	2
Cisalak	15	1	-	-	-	3
Kasomalang	200	-	12	-	-	552
Tanjungsiang	71	2	78	8	-	833
Cijambe	153	5	26	1	-	561
Cibogo	5	-	2	1	-	15
Subang	7	-	-	-	-	-
Kalijati	2	-	-	1	-	-
Dawuan	4	-	4	-	-	6
Cipeundeuy	3	-	2	-	-	2
Pabuaran	1	-	-	-	-	-
Patokbeusi	-	-	-	-	-	-
Purwadadi	4	2	-	-	-	-
Cikaum	1	-	-	-	-	-
Pagaden	-	-	-	-	-	-
Pagaden Barat	4	-	-	-	-	4
Cipunagara	1	-	-	-	-	-
Compreng	-	-	-	-	-	-
Binong	-	-	-	-	-	-
Tambakdahan	-	-	-	-	-	-
Ciasem	-	-	-	-	-	-
Pamanukan	-	-	-	-	-	-
Sukasari	-	-	-	-	-	-
Pusakanagara	-	-	-	-	-	-
Pusakajaya	-	-	-	-	-	-
Legonkulon	-	-	-	-	-	-
Blanakan	-	-	-	-	-	-
Kab. Subang	**514**	**10**	**132**	**11**	**-**	**2.032**

https://subangkab.bps.go.id

Tabel 5.12.12
Table

Jumlah Usaha Pertanian Perorangan Tanaman Anggrek Menurut Kecamatan dan Sistem Pemanenan (unit), 2023
Number of Orchid Individual Agricultural Holdings by District and Harvesting System (units), 2023

Kecamatan *District*	Sistem Pemanenan *Harvesting System*					
	Dipanen Sendiri *Self Harvesting*	Diijonkan *Sold Long Before the Harvest*	Ditebaskan *Sold Right Before the Harvest*	Belum Panen Habis *Partially Harvested*	Puso *Crop Failure*	Belum Panen *Not Yet Harvesting*
(1)	(2)	(3)	(4)	(5)	(6)	(7)
Sagalaherang	-	-	-	-	-	-
Serang Panjang	-	-	-	-	-	-
Jalancagak	-	-	-	-	-	-
Ciater	1	-	-	-	-	-
Cisalak	-	-	-	-	-	-
Kasomalang	-	-	-	-	-	-
Tanjungsiang	-	-	-	-	-	-
Cijambe	-	-	-	-	-	-
Cibogo	-	-	-	-	-	-
Subang	-	-	-	-	-	1
Kalijati	-	-	-	-	-	-
Dawuan	1	-	-	-	-	-
Cipeundeuy	-	-	1	-	-	-
Pabuaran	-	-	-	-	-	-
Patokbeusi	-	-	-	-	-	-
Purwadadi	-	-	-	-	-	-
Cikaum	-	-	-	-	-	-
Pagaden	-	-	-	-	-	-
Pagaden Barat	-	-	-	-	-	1
Cipunagara	-	-	-	-	-	-
Compreng	-	-	-	-	-	-
Binong	-	-	-	-	-	-
Tambakdahan	-	-	-	-	-	-
Ciasem	-	-	-	-	-	-
Pamanukan	-	-	-	-	-	-
Sukasari	-	-	-	-	-	-
Pusakanagara	-	-	-	-	-	-
Pusakajaya	-	-	-	-	-	-
Legonkulon	-	-	-	-	-	-
Blanakan	-	-	-	-	-	-
Kab. Subang	**2**	**-**	**1**	**-**	**-**	**2**

https://subangkab.bps.go.id

Tabel 5.12.13
Table

Jumlah Usaha Pertanian Perorangan Tanaman Mawar Menurut Kecamatan dan Sistem Pemanenan (unit), 2023
Number of Rose Individual Agricultural Holdings by District and Harvesting System (units), 2023

Kecamatan *District*	Sistem Pemanenan *Harvesting System*					
	Dipanen Sendiri *Self Harvesting*	Diijonkan *Sold Long Before the Harvest*	Ditebaskan *Sold Right Before the Harvest*	Belum Panen Habis *Partially Harvested*	Puso *Crop Failure*	Belum Panen *Not Yet Harvesting*
(1)	(2)	(3)	(4)	(5)	(6)	(7)
Sagalaherang	-	-	-	-	-	-
Serang Panjang	-	-	-	-	-	-
Jalancagak	-	-	-	-	-	-
Ciater	-	-	-	-	-	-
Cisalak	-	-	-	-	-	-
Kasomalang	-	-	-	-	-	-
Tanjungsiang	-	-	-	-	-	-
Cijambe	-	-	-	-	-	-
Cibogo	-	-	-	-	-	4
Subang	-	-	-	-	-	-
Kalijati	-	-	-	-	-	-
Dawuan	-	-	-	-	-	-
Cipeundeuy	-	-	1	-	-	-
Pabuaran	1	-	-	-	-	1
Patokbeusi	1	-	-	-	-	-
Purwadadi	-	-	-	-	-	-
Cikaum	-	-	-	-	-	-
Pagaden	-	-	-	-	-	-
Pagaden Barat	-	-	-	-	-	-
Cipunagara	-	-	-	-	-	-
Compreng	-	-	-	-	-	-
Binong	-	-	-	-	-	-
Tambakdahan	-	-	-	-	-	-
Ciasem	5	-	-	-	-	-
Pamanukan	-	-	-	-	-	-
Sukasari	-	-	-	-	-	-
Pusakanagara	-	-	-	-	-	-
Pusakajaya	-	-	-	-	-	-
Legonkulon	-	-	-	-	-	-
Blanakan	-	-	-	-	-	-
Kab. Subang	**7**	**-**	**1**	**-**	**-**	**5**

https://subangkab.bps.go.id

Tabel / ***Table*** **5.12.14** **Jumlah Usaha Pertanian Perorangan Tanaman Krisan Menurut Kecamatan dan Sistem Pemanenan (unit), 2023**
Number of Chrysanthemum Individual Agricultural Holdings by District and Harvesting System (units), 2023

Kecamatan *District*	Sistem Pemanenan *Harvesting System*					
	Dipanen Sendiri *Self Harvesting*	Diijonkan *Sold Long Before the Harvest*	Ditebaskan *Sold Right Before the Harvest*	Belum Panen Habis *Partially Harvested*	Puso *Crop Failure*	Belum Panen *Not Yet Harvesting*
(1)	(2)	(3)	(4)	(5)	(6)	(7)
Sagalaherang	-	-	-	-	-	-
Serang Panjang	-	-	-	-	-	-
Jalancagak	-	-	-	-	-	-
Ciater	-	-	-	-	-	-
Cisalak	-	-	-	-	-	-
Kasomalang	-	-	-	-	-	-
Tanjungsiang	-	-	-	-	-	-
Cijambe	-	-	-	-	-	-
Cibogo	-	-	-	-	-	-
Subang	-	-	-	-	-	-
Kalijati	-	-	-	-	-	-
Dawuan	-	-	-	-	-	-
Cipeundeuy	-	-	-	-	-	-
Pabuaran	-	-	-	-	-	-
Patokbeusi	-	-	-	-	-	-
Purwadadi	-	-	-	-	-	-
Cikaum	-	-	-	-	-	-
Pagaden	-	-	-	-	-	-
Pagaden Barat	-	-	-	-	-	-
Cipunagara	-	-	-	-	-	-
Compreng	-	-	-	-	-	-
Binong	-	-	-	-	-	-
Tambakdahan	-	-	-	-	-	-
Ciasem	-	-	-	-	-	-
Pamanukan	-	-	-	-	-	-
Sukasari	-	-	-	-	-	-
Pusakanagara	-	-	-	-	-	-
Pusakajaya	-	-	-	-	-	-
Legonkulon	-	-	-	-	-	-
Blanakan	-	-	-	-	-	-
Kab. Subang	-	-	-	-	-	-

https://subangkab.bps.go.id

Tabel 5.13.1
Table

Jumlah Rumah Tangga dan Rata-rata Luas Tanam Usaha Tanaman Bawang Merah Menurut Kecamatan (rumah tangga), 2023
Number of Households and Planted Area per Households of Shallot by District (households), 2023

Kecamatan *District*	Jumlah Rumah Tangga[1] (rumah tangga) *Number of Households[1] (households)*	Rata-rata Luas Tanam (m^2) *Planted Area per Household (m^2)*
(1)	(2)	(3)
Sagalaherang	1	-
Serang Panjang	-	-
Jalancagak	1	-
Ciater	4	-
Cisalak	2	-
Kasomalang	1	-
Tanjungsiang	-	-
Cijambe	-	-
Cibogo	2	-
Subang	-	-
Kalijati	-	-
Dawuan	-	-
Cipeundeuy	-	-
Pabuaran	-	-
Patokbeusi	-	-
Purwadadi	-	-
Cikaum	-	-
Pagaden	-	-
Pagaden Barat	-	-
Cipunagara	-	-
Compreng	2	-
Binong	-	-
Tambakdahan	-	-
Ciasem	-	-
Pamanukan	1	-
Sukasari	1	-
Pusakanagara	13	-
Pusakajaya	22	-
Legonkulon	1	-
Blanakan	1	-
Kab. Subang	**52**	**-**

Catatan/*Notes*: [1]Hanya mencakup usaha budi daya, tidak mencakup usaha pembibitan/ *Only cover cultivation does not cover nursery*

https://subangkab.bps.go.id

Tabel / ***Table*** 5.13.2

Jumlah Rumah Tangga dan Rata-rata Luas Tanam Usaha Tanaman Bawang Putih Menurut Kecamatan (rumah tangga), 2023
Number of Households and Planted Area per Households of Garlic by District (households), 2023

Kecamatan *District*	Jumlah Rumah Tangga[1] (rumah tangga) *Number of Households[1] (households)*	Rata-rata Luas Tanam (m^2) *Planted Area per Household (m^2)*
(1)	(2)	(3)
Sagalaherang	-	-
Serang Panjang	-	-
Jalancagak	-	-
Ciater	2	-
Cisalak	-	-
Kasomalang	-	-
Tanjungsiang	-	-
Cijambe	-	-
Cibogo	-	-
Subang	-	-
Kalijati	-	-
Dawuan	-	-
Cipeundeuy	-	-
Pabuaran	-	-
Patokbeusi	-	-
Purwadadi	-	-
Cikaum	-	-
Pagaden	-	-
Pagaden Barat	-	-
Cipunagara	-	-
Compreng	-	-
Binong	-	-
Tambakdahan	-	-
Ciasem	-	-
Pamanukan	-	-
Sukasari	-	-
Pusakanagara	-	-
Pusakajaya	-	-
Legonkulon	-	-
Blanakan	-	-
Kab. Subang	**2**	**-**

Catatan/*Notes*: [1]Hanya mencakup usaha budi daya, tidak mencakup usaha pembibitan/ *Only cover cultivation does not cover nursery*

https://subangkab.bps.go.id

Tabel 5.13.3
Table

Jumlah Rumah Tangga dan Rata-rata Luas Tanam Usaha Tanaman Cabai Rawit Menurut Kecamatan (rumah tangga), 2023
Number of Households and Planted Area per Households of Cayenne Pepper by District (households), 2023

Kecamatan *District*	Jumlah Rumah Tangga[1] (rumah tangga) *Number of Households[1] (households)*	Rata-rata Luas Tanam (m^2) *Planted Area per Household (m^2)*
(1)	(2)	(3)
Sagalaherang	80	-
Serang Panjang	27	-
Jalancagak	81	-
Ciater	503	-
Cisalak	105	-
Kasomalang	45	-
Tanjungsiang	72	-
Cijambe	34	-
Cibogo	14	-
Subang	52	-
Kalijati	53	-
Dawuan	42	-
Cipeundeuy	53	-
Pabuaran	24	-
Patokbeusi	10	-
Purwadadi	39	-
Cikaum	4	-
Pagaden	8	-
Pagaden Barat	52	-
Cipunagara	38	-
Compreng	8	-
Binong	9	-
Tambakdahan	25	-
Ciasem	13	-
Pamanukan	23	-
Sukasari	7	-
Pusakanagara	5	-
Pusakajaya	12	-
Legonkulon	6	-
Blanakan	5	-
Kab. Subang	**1.449**	**-**

https://subangkab.bps.go.id

Catatan/*Notes*: [1]Hanya mencakup usaha budi daya, tidak mencakup usaha pembibitan/ *Only cover cultivation does not cover nursery*

Tabel / ***Table*** 5.13.4

Jumlah Rumah Tangga dan Rata-rata Luas Tanam Usaha Tanaman Cabai Hijau Menurut Kecamatan (rumah tangga), 2023
Number of Households and Planted Area per Households of Green Chili by District (households), 2023

Kecamatan *District*	Jumlah Rumah Tangga[1] (rumah tangga) *Number of Households[1] (households)*	Rata-rata Luas Tanam (m^2) *Planted Area per Household (m^2)*
(1)	(2)	(3)
Sagalaherang	39	-
Serang Panjang	21	-
Jalancagak	14	-
Ciater	180	-
Cisalak	133	-
Kasomalang	7	-
Tanjungsiang	7	-
Cijambe	-	-
Cibogo	5	-
Subang	2	-
Kalijati	2	-
Dawuan	1	-
Cipeundeuy	-	-
Pabuaran	1	-
Patokbeusi	-	-
Purwadadi	1	-
Cikaum	3	-
Pagaden	-	-
Pagaden Barat	4	-
Cipunagara	4	-
Compreng	-	-
Binong	1	-
Tambakdahan	2	-
Ciasem	3	-
Pamanukan	6	-
Sukasari	-	-
Pusakanagara	12	-
Pusakajaya	3	-
Legonkulon	4	-
Blanakan	-	-
Kab. Subang	**455**	**-**

Catatan/*Notes*: [1]Hanya mencakup usaha budi daya, tidak mencakup usaha pembibitan/ *Only cover cultivation does not cover nursery*

https://subangkab.bps.go.id

Tabel 5.13.5
Table

Jumlah Rumah Tangga dan Rata-rata Luas Tanam Usaha Tanaman Cabai Merah Besar Menurut Kecamatan (rumah tangga), 2023
Number of Households and Planted Area per Households of Big Red Chili by District (households), 2023

Kecamatan *District*	Jumlah Rumah Tangga[1] (rumah tangga) *Number of Households[1] (households)*	Rata-rata Luas Tanam (m^2) *Planted Area per Household (m^2)*
(1)	(2)	(3)
Sagalaherang	13	-
Serang Panjang	13	-
Jalancagak	1	-
Ciater	44	-
Cisalak	11	-
Kasomalang	5	-
Tanjungsiang	5	-
Cijambe	7	-
Cibogo	-	-
Subang	3	-
Kalijati	3	-
Dawuan	-	-
Cipeundeuy	7	-
Pabuaran	2	-
Patokbeusi	1	-
Purwadadi	2	-
Cikaum	-	-
Pagaden	1	-
Pagaden Barat	1	-
Cipunagara	-	-
Compreng	1	-
Binong	1	-
Tambakdahan	-	-
Ciasem	-	-
Pamanukan	-	-
Sukasari	1	-
Pusakanagara	-	-
Pusakajaya	5	-
Legonkulon	1	-
Blanakan	-	-
Kab. Subang	**128**	**-**

Catatan/*Notes*: [1]Hanya mencakup usaha budi daya, tidak mencakup usaha pembibitan/ *Only cover cultivation does not cover nursery*

https://subangkab.bps.go.id

Tabel / ***Table*** 5.13.6

Jumlah Rumah Tangga dan Rata-rata Luas Tanam Usaha Tanaman Cabai Merah Keriting Menurut Kecamatan (rumah tangga), 2023
Number of Households and Planted Area per Households of Curly Red Chili by District (households), 2023

Kecamatan *District*	Jumlah Rumah Tangga[1] (rumah tangga) *Number of Households[1] (households)*	Rata-rata Luas Tanam (m^2) *Planted Area per Household (m^2)*
(1)	(2)	(3)
Sagalaherang	59	-
Serang Panjang	28	-
Jalancagak	32	-
Ciater	457	-
Cisalak	41	-
Kasomalang	16	-
Tanjungsiang	12	-
Cijambe	5	-
Cibogo	1	-
Subang	2	-
Kalijati	33	-
Dawuan	3	-
Cipeundeuy	1	-
Pabuaran	-	-
Patokbeusi	1	-
Purwadadi	1	-
Cikaum	1	-
Pagaden	2	-
Pagaden Barat	-	-
Cipunagara	3	-
Compreng	-	-
Binong	-	-
Tambakdahan	-	-
Ciasem	-	-
Pamanukan	1	-
Sukasari	-	-
Pusakanagara	1	-
Pusakajaya	-	-
Legonkulon	2	-
Blanakan	-	-
Kab. Subang	**702**	**-**

Catatan/*Notes*: [1]Hanya mencakup usaha budi daya, tidak mencakup usaha pembibitan/ *Only cover cultivation does not cover nursery*

https://subangkab.bps.go.id

Tabel 5.13.7
Table

Jumlah Rumah Tangga dan Rata-rata Luas Tanam Usaha Tanaman Kunyit Menurut Kecamatan (rumah tangga), 2023
Number of Households and Planted Area per Households of Turmeric by District (households), 2023

Kecamatan *District*	Jumlah Rumah Tangga[1] (rumah tangga) *Number of Households[1] (households)*	Rata-rata Luas Tanam (m^2) *Planted Area per Household (m^2)*
(1)	(2)	(3)
Sagalaherang	1	-
Serang Panjang	1	-
Jalancagak	18	-
Ciater	8	-
Cisalak	7	-
Kasomalang	8	-
Tanjungsiang	25	-
Cijambe	49	-
Cibogo	4	-
Subang	6	-
Kalijati	4	-
Dawuan	11	-
Cipeundeuy	12	-
Pabuaran	-	-
Patokbeusi	-	-
Purwadadi	14	-
Cikaum	-	-
Pagaden	-	-
Pagaden Barat	9	-
Cipunagara	1	-
Compreng	-	-
Binong	1	-
Tambakdahan	-	-
Ciasem	-	-
Pamanukan	-	-
Sukasari	-	-
Pusakanagara	-	-
Pusakajaya	-	-
Legonkulon	-	-
Blanakan	-	-
Kab. Subang	**179**	**-**

https://subangkab.bps.go.id

Catatan/*Notes*: [1]Hanya mencakup usaha budi daya, tidak mencakup usaha pembibitan/ *Only cover cultivation does not cover nursery*

Tabel / ***Table*** **5.13.8** **Jumlah Rumah Tangga dan Rata-rata Luas Tanam Usaha Tanaman Jahe Putih Besar Menurut Kecamatan (rumah tangga), 2023**
Number of Households and Planted Area per Households of Big White Ginger by District (households), 2023

Kecamatan *District*	Jumlah Rumah Tangga[1] (rumah tangga) *Number of Households[1] (households)*	Rata-rata Luas Tanam (m^2) *Planted Area per Household (m^2)*
(1)	(2)	(3)
Sagalaherang	-	-
Serang Panjang	-	-
Jalancagak	21	-
Ciater	22	-
Cisalak	1	-
Kasomalang	11	-
Tanjungsiang	73	-
Cijambe	23	-
Cibogo	-	-
Subang	2	-
Kalijati	1	-
Dawuan	2	-
Cipeundeuy	-	-
Pabuaran	1	-
Patokbeusi	-	-
Purwadadi	1	-
Cikaum	-	-
Pagaden	-	-
Pagaden Barat	-	-
Cipunagara	-	-
Compreng	-	-
Binong	-	-
Tambakdahan	-	-
Ciasem	1	-
Pamanukan	-	-
Sukasari	-	-
Pusakanagara	-	-
Pusakajaya	-	-
Legonkulon	-	-
Blanakan	-	-
Kab. Subang	**159**	**-**

https://subangkab.bps.go.id

Catatan/*Notes*: [1]Hanya mencakup usaha budi daya, tidak mencakup usaha pembibitan/ *Only cover cultivation does not cover nursery*

Tabel 5.13.9
Table

Jumlah Rumah Tangga dan Rata-rata Luas Tanam Usaha Tanaman Jahe Putih Kecil Menurut Kecamatan (rumah tangga), 2023
Number of Households and Planted Area per Households of Small White Ginger by District (households), 2023

Kecamatan *District*	Jumlah Rumah Tangga[1] (rumah tangga) *Number of Households[1] (households)*	Rata-rata Luas Tanam (m^2) *Planted Area per Household (m^2)*
(1)	(2)	(3)
Sagalaherang	1	-
Serang Panjang	-	-
Jalancagak	15	-
Ciater	7	-
Cisalak	4	-
Kasomalang	3	-
Tanjungsiang	9	-
Cijambe	75	-
Cibogo	-	-
Subang	-	-
Kalijati	1	-
Dawuan	5	-
Cipeundeuy	1	-
Pabuaran	-	-
Patokbeusi	1	-
Purwadadi	5	-
Cikaum	-	-
Pagaden	-	-
Pagaden Barat	-	-
Cipunagara	-	-
Compreng	-	-
Binong	1	-
Tambakdahan	-	-
Ciasem	-	-
Pamanukan	-	-
Sukasari	-	-
Pusakanagara	-	-
Pusakajaya	-	-
Legonkulon	-	-
Blanakan	-	-
Kab. Subang	**128**	**-**

https://subangkab.bps.go.id

Catatan/*Notes*: [1]Hanya mencakup usaha budi daya, tidak mencakup usaha pembibitan/ *Only cover cultivation does not cover nursery*

Tabel / ***Table*** **5.13.10** **Jumlah Rumah Tangga dan Rata-rata Luas Tanam Usaha Tanaman Jahe Merah Menurut Kecamatan (rumah tangga), 2023**
Number of Households and Planted Area per Households of Red Ginger by District (households), 2023

Kecamatan *District*	Jumlah Rumah Tangga[1] (rumah tangga) *Number of Households[1] (households)*	Rata-rata Luas Tanam (m^2) *Planted Area per Household (m^2)*
(1)	(2)	(3)
Sagalaherang	-	-
Serang Panjang	1	-
Jalancagak	1	-
Ciater	4	-
Cisalak	-	-
Kasomalang	15	-
Tanjungsiang	6	-
Cijambe	7	-
Cibogo	-	-
Subang	-	-
Kalijati	2	-
Dawuan	2	-
Cipeundeuy	2	-
Pabuaran	-	-
Patokbeusi	-	-
Purwadadi	-	-
Cikaum	-	-
Pagaden	-	-
Pagaden Barat	2	-
Cipunagara	1	-
Compreng	-	-
Binong	-	-
Tambakdahan	-	-
Ciasem	-	-
Pamanukan	-	-
Sukasari	-	-
Pusakanagara	-	-
Pusakajaya	-	-
Legonkulon	-	-
Blanakan	-	-
Kab. Subang	**43**	**-**

https://subangkab.bps.go.id

Catatan/*Notes*: [1]Hanya mencakup usaha budi daya, tidak mencakup usaha pembibitan/ *Only cover cultivation does not cover nursery*

Tabel 5.13.11
Table

Jumlah Rumah Tangga dan Rata-rata Luas Tanam Usaha Tanaman Kencur Menurut Kecamatan (rumah tangga), 2023
Number of Households and Planted Area per Households of Aromatic Ginger by District (households), 2023

Kecamatan *District*	Jumlah Rumah Tangga[1] (rumah tangga) *Number of Households[1] (households)*	Rata-rata Luas Tanam (m^2) *Planted Area per Household (m^2)*
(1)	(2)	(3)
Sagalaherang	-	-
Serang Panjang	-	-
Jalancagak	103	-
Ciater	3	-
Cisalak	19	-
Kasomalang	746	-
Tanjungsiang	941	-
Cijambe	749	-
Cibogo	23	-
Subang	7	-
Kalijati	4	-
Dawuan	12	-
Cipeundeuy	7	-
Pabuaran	1	-
Patokbeusi	-	-
Purwadadi	6	-
Cikaum	1	-
Pagaden	-	-
Pagaden Barat	8	-
Cipunagara	1	-
Compreng	-	-
Binong	-	-
Tambakdahan	-	-
Ciasem	-	-
Pamanukan	-	-
Sukasari	-	-
Pusakanagara	-	-
Pusakajaya	-	-
Legonkulon	-	-
Blanakan	-	-
Kab. Subang	**2.631**	**-**

https://subangkab.bps.go.id

Catatan/*Notes*: [1]Hanya mencakup usaha budi daya, tidak mencakup usaha pembibitan/ *Only cover cultivation does not cover nursery*

Tabel / ***Table*** 5.13.12

Jumlah Rumah Tangga dan Rata-rata Luas Tanam Usaha Tanaman Anggrek Menurut Kecamatan (rumah tangga), 2023
Number of Households and Planted Area per Households of Orchid by District (households), 2023

Kecamatan *District*	Jumlah Rumah Tangga[1] (rumah tangga) *Number of Households[1] (households)*	Rata-rata Luas Tanam (m^2) *Planted Area per Household (m^2)*
(1)	(2)	(3)
Sagalaherang	-	-
Serang Panjang	-	-
Jalancagak	-	-
Ciater	1	-
Cisalak	-	-
Kasomalang	-	-
Tanjungsiang	-	-
Cijambe	-	-
Cibogo	-	-
Subang	1	-
Kalijati	-	-
Dawuan	1	-
Cipeundeuy	1	-
Pabuaran	-	-
Patokbeusi	-	-
Purwadadi	-	-
Cikaum	-	-
Pagaden	-	-
Pagaden Barat	1	-
Cipunagara	-	-
Compreng	-	-
Binong	-	-
Tambakdahan	-	-
Ciasem	-	-
Pamanukan	-	-
Sukasari	-	-
Pusakanagara	-	-
Pusakajaya	-	-
Legonkulon	-	-
Blanakan	1	-
Kab. Subang	**6**	**-**

https://subangkab.bps.go.id

Catatan/*Notes*: [1]Hanya mencakup usaha budi daya, tidak mencakup usaha pembibitan/ *Only cover cultivation does not cover nursery*

Tabel 5.13.13
Table

Jumlah Rumah Tangga dan Rata-rata Luas Tanam Usaha Tanaman Mawar Menurut Kecamatan (rumah tangga), 2023
Number of Households and Planted Area per Households of Rose by District (households), 2023

Kecamatan *District*	Jumlah Rumah Tangga[1] (rumah tangga) *Number of Households[1] (households)*	Rata-rata Luas Tanam (m^2) *Planted Area per Household (m^2)*
(1)	(2)	(3)
Sagalaherang	-	-
Serang Panjang	-	-
Jalancagak	-	-
Ciater	-	-
Cisalak	-	-
Kasomalang	-	-
Tanjungsiang	-	-
Cijambe	-	-
Cibogo	4	-
Subang	-	-
Kalijati	-	-
Dawuan	-	-
Cipeundeuy	2	-
Pabuaran	2	-
Patokbeusi	1	-
Purwadadi	-	-
Cikaum	-	-
Pagaden	-	-
Pagaden Barat	-	-
Cipunagara	-	-
Compreng	-	-
Binong	-	-
Tambakdahan	-	-
Ciasem	5	-
Pamanukan	-	-
Sukasari	-	-
Pusakanagara	-	-
Pusakajaya	-	-
Legonkulon	-	-
Blanakan	-	-
Kab. Subang	**14**	**-**

https://subangkab.bps.go.id

Catatan/*Notes*: [1]Hanya mencakup usaha budi daya, tidak mencakup usaha pembibitan/ *Only cover cultivation does not cover nursery*

Tabel / ***Table*** 5.13.14

Jumlah Rumah Tangga dan Rata-rata Luas Tanam Usaha Tanaman Krisan Menurut Kecamatan (rumah tangga), 2023
Number of Households and Planted Area per Households of Chrysanthemum by District (households), 2023

Kecamatan *District*	Jumlah Rumah Tangga[1] (rumah tangga) *Number of Households[1] (households)*	Rata-rata Luas Tanam (m^2) *Planted Area per Household (m^2)*
(1)	(2)	(3)
Sagalaherang	-	-
Serang Panjang	-	-
Jalancagak	-	-
Ciater	-	-
Cisalak	-	-
Kasomalang	-	-
Tanjungsiang	-	-
Cijambe	-	-
Cibogo	-	-
Subang	-	-
Kalijati	-	-
Dawuan	-	-
Cipeundeuy	-	-
Pabuaran	-	-
Patokbeusi	-	-
Purwadadi	-	-
Cikaum	-	-
Pagaden	-	-
Pagaden Barat	-	-
Cipunagara	-	-
Compreng	-	-
Binong	-	-
Tambakdahan	-	-
Ciasem	-	-
Pamanukan	-	-
Sukasari	-	-
Pusakanagara	-	-
Pusakajaya	-	-
Legonkulon	-	-
Blanakan	-	-
Kab. Subang	**-**	**-**

Catatan/*Notes*: [1]Hanya mencakup usaha budi daya, tidak mencakup usaha pembibitan/ *Only cover cultivation does not cover nursery*

https://subangkab.bps.go.id

Tabel 5.14.1
Table

Jumlah Usaha Pertanian Perorangan dan Rata-rata Luas Tanam Tanaman Bawang Merah Menurut Kecamatan (unit), 2023
Number of Individual Agricultural Holdings and Planted Area per Individual Agricultural Holding of Shallot by District (units), 2023

Kecamatan *District*	Jumlah Usaha Pertanian Perorangan[1] (unit) *Number of Individual Agricultural Holdings[1] (units)*	Rata-rata Luas Tanam (m²) *Planted Area per Individual Agricultural Holding (m²)*
(1)	(2)	(3)
Sagalaherang	1	800,00
Serang Panjang	-	-
Jalancagak	1	300,00
Ciater	4	2.125,00
Cisalak	2	1.150,00
Kasomalang	1	4.200,00
Tanjungsiang	-	-
Cijambe	-	-
Cibogo	2	50,00
Subang	-	-
Kalijati	-	-
Dawuan	-	-
Cipeundeuy	-	-
Pabuaran	-	-
Patokbeusi	-	-
Purwadadi	-	-
Cikaum	-	-
Pagaden	-	-
Pagaden Barat	-	-
Cipunagara	-	-
Compreng	2	17.500,00
Binong	-	-
Tambakdahan	-	-
Ciasem	-	-
Pamanukan	1	800,00
Sukasari	1	1.800,00
Pusakanagara	13	7.576,92
Pusakajaya	22	9.300,00
Legonkulon	1	500,00
Blanakan	1	-
Kab. Subang	**52**	**46.101,92**

https://subangkab.bps.go.id

Catatan/*Notes*: [1]Hanya mencakup usaha budi daya, tidak mencakup usaha pembibitan/ *Only cover cultivation does not cover nursery*

Tabel / ***Table*** **5.14.2**

Jumlah Usaha Pertanian Perorangan dan Rata-rata Luas Tanam Tanaman Bawang Putih Menurut Kecamatan (unit), 2023
Number of Individual Agricultural Holdings and Planted Area per Individual Agricultural Holding of Garlic by District (units), 2023

Kecamatan *District*	Jumlah Usaha Pertanian Perorangan[1] (unit) *Number of Individual Agricultural Holdings[1] (units)*	Rata-rata Luas Tanam (m²) *Planted Area per Individual Agricultural Holding (m²)*
(1)	(2)	(3)
Sagalaherang	-	-
Serang Panjang	-	-
Jalancagak	-	-
Ciater	-	-
Cisalak	-	-
Kasomalang	-	-
Tanjungsiang	-	-
Cijambe	-	-
Cibogo	2	800,00
Subang	-	-
Kalijati	-	-
Dawuan	-	-
Cipeundeuy	-	-
Pabuaran	-	-
Patokbeusi	-	-
Purwadadi	-	-
Cikaum	-	-
Pagaden	-	-
Pagaden Barat	-	-
Cipunagara	-	-
Compreng	-	-
Binong	-	-
Tambakdahan	-	-
Ciasem	-	-
Pamanukan	-	-
Sukasari	-	-
Pusakanagara	-	-
Pusakajaya	-	-
Legonkulon	-	-
Blanakan	-	-
Kab. Subang	**2**	**800,00**

https://subangkab.bps.go.id

Catatan/*Notes*: [1]Hanya mencakup usaha budi daya, tidak mencakup usaha pembibitan/ *Only cover cultivation does not cover nursery*

Tabel 5.14.3
Table

Jumlah Usaha Pertanian Perorangan dan Rata-rata Luas Tanam Tanaman Cabai Rawit Menurut Kecamatan (unit), 2023
Number of Individual Agricultural Holdings and Planted Area per Individual Agricultural Holding of Cayenne Pepperby District (units), 2023

Kecamatan *District*	Jumlah Usaha Pertanian Perorangan[1] (unit) *Number of Individual Agricultural Holdings[1] (units)*	Rata-rata Luas Tanam (m²) *Planted Area per Individual Agricultural Holding (m²)*
(1)	(2)	(3)
Sagalaherang	5	800,00
Serang Panjang	11	772,73
Jalancagak	6	533,33
Ciater	5	20,00
Cisalak	13	1.292,31
Kasomalang	52	836,54
Tanjungsiang	53	1.716,98
Cijambe	42	1.295,24
Cibogo	53	858,49
Subang	24	2.104,17
Kalijati	8	137,50
Dawuan	39	1.758,97
Cipeundeuy	4	450,00
Pabuaran	8	1.950,00
Patokbeusi	52	530,77
Purwadadi	38	1.334,21
Cikaum	8	1.100,00
Pagaden	9	766,67
Pagaden Barat	24	50,00
Cipunagara	13	1.253,85
Compreng	23	291,30
Binong	7	257,14
Tambakdahan	81	1.600,00
Ciasem	27	1.988,89
Pamanukan	81	1.603,70
Sukasari	502	1.936,85
Pusakanagara	105	2.137,14
Pusakajaya	45	1.982,22
Legonkulon	72	1.411,11
Blanakan	34	1.208,82
Kab. Subang	**1.444**	**33.978,93**

https://subangkab.bps.go.id

Catatan/*Notes*: [1]Hanya mencakup usaha budi daya, tidak mencakup usaha pembibitan/ *Only cover cultivation does not cover nursery*

Tabel / ***Table*** **5.14.4**

Jumlah Usaha Pertanian Perorangan dan Rata-rata Luas Tanam Tanaman Cabai Hijau Menurut Kecamatan (unit), 2023
Number of Individual Agricultural Holdings and Planted Area per Individual Agricultural Holding of Green Chili by District (units), 2023

Kecamatan *District*	Jumlah Usaha Pertanian Perorangan[1] (unit) *Number of Individual Agricultural Holdings[1] (units)*	Rata-rata Luas Tanam (m^2) *Planted Area per Individual Agricultural Holding (m^2)*
(1)	(2)	(3)
Sagalaherang	3	2.233,33
Serang Panjang	4	1.125,00
Jalancagak	-	-
Ciater	39	1.769,23
Cisalak	21	1.080,95
Kasomalang	14	1.242,86
Tanjungsiang	180	2.222,22
Cijambe	133	1.928,57
Cibogo	7	2.514,29
Subang	7	2.185,71
Kalijati	-	-
Dawuan	5	1.340,00
Cipeundeuy	2	350,00
Pabuaran	2	450,00
Patokbeusi	1	1.400,00
Purwadadi	-	-
Cikaum	1	2.100,00
Pagaden	-	-
Pagaden Barat	1	400,00
Cipunagara	3	733,33
Compreng	-	-
Binong	4	100,00
Tambakdahan	4	2.000,00
Ciasem	-	-
Pamanukan	1	100,00
Sukasari	2	200,00
Pusakanagara	3	2.033,33
Pusakajaya	6	233,33
Legonkulon	-	-
Blanakan	11	4.345,45
Kab. Subang	**454**	**32.087,60**

https://subangkab.bps.go.id

Catatan/*Notes*: [1]Hanya mencakup usaha budi daya, tidak mencakup usaha pembibitan/ *Only cover cultivation does not cover nursery*

Tabel 5.14.5
Table

Jumlah Usaha Pertanian Perorangan dan Rata-rata Luas Tanam Tanaman Cabai Merah Besar Menurut Kecamatan (unit), 2023
Number of Individual Agricultural Holdings and Planted Area per Individual Agricultural Holding of Big Red Chili by District (units), 2023

Kecamatan *District*	Jumlah Usaha Pertanian Perorangan[1] (unit) *Number of Individual Agricultural Holdings[1] (units)*	Rata-rata Luas Tanam (m²) *Planted Area per Individual Agricultural Holding (m²)*
(1)	(2)	(3)
Sagalaherang	-	-
Serang Panjang	3	11.166,67
Jalancagak	3	1.866,67
Ciater	-	-
Cisalak	7	857,14
Kasomalang	2	900,00
Tanjungsiang	1	1.400,00
Cijambe	2	650,00
Cibogo	-	-
Subang	1	400,00
Kalijati	1	-
Dawuan	-	-
Cipeundeuy	6	1.350,00
Pabuaran	1	500,00
Patokbeusi	-	-
Purwadadi	13	7.315,38
Cikaum	13	1.053,85
Pagaden	1	1.400,00
Pagaden Barat	44	2.959,09
Cipunagara	11	1.536,36
Compreng	5	1.700,00
Binong	5	2.920,00
Tambakdahan	7	3.657,14
Ciasem	1	4.200,00
Pamanukan	1	400,00
Sukasari	-	-
Pusakanagara	-	-
Pusakajaya	-	-
Legonkulon	1	4.500,00
Blanakan	-	-
Kab. Subang	**129**	**50.732,30**

Catatan/*Notes*: [1]Hanya mencakup usaha budi daya, tidak mencakup usaha pembibitan/ *Only cover cultivation does not cover nursery*

https://subangkab.bps.go.id

Tabel / ***Table*** **5.14.6**

Jumlah Usaha Pertanian Perorangan dan Rata-rata Luas Tanam Tanaman Cabai Merah Keriting Menurut Kecamatan (unit), 2023
Number of Individual Agricultural Holdings and Planted Area per Individual Agricultural Holding of Curly Red Chili by District (units), 2023

Kecamatan *District*	Jumlah Usaha Pertanian Perorangan[1] (unit) *Number of Individual Agricultural Holdings[1] (units)*	Rata-rata Luas Tanam (m^2) *Planted Area per Individual Agricultural Holding (m^2)*
(1)	(2)	(3)
Sagalaherang	-	-
Serang Panjang	2	300,00
Jalancagak	-	-
Ciater	1	1.400,00
Cisalak	2	5.700,00
Kasomalang	33	1.848,48
Tanjungsiang	3	1.766,67
Cijambe	1	5.000,00
Cibogo	-	-
Subang	-	-
Kalijati	1	3.000,00
Dawuan	1	-
Cipeundeuy	2	50,00
Pabuaran	-	-
Patokbeusi	3	333,33
Purwadadi	-	-
Cikaum	-	-
Pagaden	-	-
Pagaden Barat	-	-
Cipunagara	1	-
Compreng	-	c -
Binong	1	200,00
Tambakdahan	59	1.671,19
Ciasem	28	3.521,43
Pamanukan	32	2.509,38
Sukasari	459	2.471,24
Pusakanagara	41	2.263,41
Pusakajaya	16	1.668,75
Legonkulon	12	2.466,67
Blanakan	5	480,00
Kab. Subang	**703**	**36.650,55**

Catatan/*Notes*: [1]Hanya mencakup usaha budi daya, tidak mencakup usaha pembibitan/ *Only cover cultivation does not cover nursery*

https://subangkab.bps.go.id

Tabel 5.14.7
Table

Jumlah Usaha Pertanian Perorangan dan Rata-rata Luas Tanam Tanaman Kunyit Menurut Kecamatan (unit), 2023
Number of Individual Agricultural Holdings and Planted Area per Individual Agricultural Holding of Turmeric by District (units), 2023

Kecamatan *District*	Jumlah Usaha Pertanian Perorangan[1] (unit) *Number of Individual Agricultural Holdings[1] (units)*	Rata-rata Luas Tanam (m²) *Planted Area per Individual Agricultural Holding (m²)*
(1)	(2)	(3)
Sagalaherang	49	873,47
Serang Panjang	4	1.000,00
Jalancagak	6	1.016,67
Ciater	4	650,00
Cisalak	11	345,45
Kasomalang	12	450,00
Tanjungsiang	-	-
Cijambe	-	-
Cibogo	14	1.392,86
Subang	-	-
Kalijati	-	-
Dawuan	9	88,89
Cipeundeuy	1	500,00
Pabuaran	-	-
Patokbeusi	1	-
Purwadadi	-	-
Cikaum	-	-
Pagaden	-	-
Pagaden Barat	-	-
Cipunagara	1	200,00
Compreng	1	-
Binong	18	822,22
Tambakdahan	8	650,00
Ciasem	7	1.142,86
Pamanukan	8	2.087,50
Sukasari	25	920,00
Pusakanagara	-	-
Pusakajaya	-	-
Legonkulon	-	-
Blanakan	-	-
Kab. Subang	**179**	**12.139,92**

https://subangkab.bps.go.id

Catatan/*Notes*: [1]Hanya mencakup usaha budi daya, tidak mencakup usaha pembibitan/ *Only cover cultivation does not cover nursery*

Tabel / ***Table*** **5.14.8**

Jumlah Usaha Pertanian Perorangan dan Rata-rata Luas Tanam Tanaman Jahe Putih Besar Menurut Kecamatan (unit), 2023
Number of Individual Agricultural Holdings and Planted Area per Individual Agricultural Holding of Big White Ginger by District (units), 2023

Kecamatan *District*	Jumlah Usaha Pertanian Perorangan[1] (unit) *Number of Individual Agricultural Holdings[1] (units)*	Rata-rata Luas Tanam (m²) *Planted Area per Individual Agricultural Holding (m²)*
(1)	(2)	(3)
Sagalaherang	-	-
Serang Panjang	2	4.100,00
Jalancagak	1	2.000,00
Ciater	2	2.150,00
Cisalak	-	-
Kasomalang	1	100,00
Tanjungsiang	-	-
Cijambe	1	200,00
Cibogo	-	-
Subang	-	-
Kalijati	-	-
Dawuan	-	-
Cipeundeuy	-	-
Pabuaran	-	-
Patokbeusi	-	-
Purwadadi	1	-
Cikaum	-	-
Pagaden	-	-
Pagaden Barat	-	-
Cipunagara	-	-
Compreng	-	-
Binong	-	-
Tambakdahan	-	-
Ciasem	-	-
Pamanukan	21	928,57
Sukasari	22	972,73
Pusakanagara	1	300,00
Pusakajaya	11	1.509,09
Legonkulon	73	1.694,52
Blanakan	23	578,26
Kab. Subang	**159**	**14.533,17**

Catatan/*Notes*: [1]Hanya mencakup usaha budi daya, tidak mencakup usaha pembibitan/ *Only cover cultivation does not cover nursery*

https://subangkab.bps.go.id

Tabel 5.14.9
Table

Jumlah Usaha Pertanian Perorangan dan Rata-rata Luas Tanam Tanaman Jahe Putih Kecil Menurut Kecamatan (unit), 2023
Number of Individual Agricultural Holdings and Planted Area per Individual Agricultural Holding of Small White Ginger by District (units), 2023

Kecamatan *District*	Jumlah Usaha Pertanian Perorangan[1] (unit) *Number of Individual Agricultural Holdings[1] (units)*	Rata-rata Luas Tanam (m²) *Planted Area per Individual Agricultural Holding (m²)*
(1)	(2)	(3)
Sagalaherang	-	-
Serang Panjang	-	-
Jalancagak	1	300,00
Ciater	5	380,00
Cisalak	1	-
Kasomalang	-	-
Tanjungsiang	1	-
Cijambe	5	3.000,00
Cibogo	-	-
Subang	-	-
Kalijati	-	-
Dawuan	-	-
Cipeundeuy	-	-
Pabuaran	1	-
Patokbeusi	-	-
Purwadadi	-	-
Cikaum	-	-
Pagaden	-	-
Pagaden Barat	1	300,00
Cipunagara	-	-
Compreng	13	1.223,08
Binong	7	871,43
Tambakdahan	4	750,00
Ciasem	3	2.066,67
Pamanukan	9	1.655,56
Sukasari	75	516,00
Pusakanagara	-	-
Pusakajaya	-	-
Legonkulon	-	-
Blanakan	-	-
Kab. Subang	**126**	**11.062,74**

https://subangkab.bps.go.id

Catatan/*Notes*: [1]Hanya mencakup usaha budi daya, tidak mencakup usaha pembibitan/ *Only cover cultivation does not cover nursery*

Tabel / ***Table*** **5.14.10**

Jumlah Usaha Pertanian Perorangan dan Rata-rata Luas Tanam Tanaman Jahe Merah Menurut Kecamatan (unit), 2023
Number of Individual Agricultural Holdings and Planted Area per Individual Agricultural Holding of Red Ginger by District (units), 2023

Kecamatan *District*	Jumlah Usaha Pertanian Perorangan[1] (unit) *Number of Individual Agricultural Holdings[1] (units)*	Rata-rata Luas Tanam (m²) *Planted Area per Individual Agricultural Holding (m²)*
(1)	(2)	(3)
Sagalaherang	-	-
Serang Panjang	-	-
Jalancagak	2	300,00
Ciater	2	700,00
Cisalak	2	250,00
Kasomalang	-	-
Tanjungsiang	-	-
Cijambe	-	-
Cibogo	-	-
Subang	-	-
Kalijati	2	100,00
Dawuan	-	-
Cipeundeuy	-	-
Pabuaran	-	-
Patokbeusi	-	-
Purwadadi	-	-
Cikaum	1	400,00
Pagaden	1	400,00
Pagaden Barat	4	1.850,00
Cipunagara	-	-
Compreng	15	1.633,33
Binong	6	2.216,67
Tambakdahan	7	685,71
Ciasem	1	-
Pamanukan	-	-
Sukasari	-	-
Pusakanagara	-	-
Pusakajaya	-	-
Legonkulon	-	-
Blanakan	-	-
Kab. Subang	**43**	**8.535,71**

https://subangkab.bps.go.id

Catatan/*Notes*: [1]Hanya mencakup usaha budi daya, tidak mencakup usaha pembibitan/ *Only cover cultivation does not cover nursery*

Tabel 5.14.11
Table

Jumlah Usaha Pertanian Perorangan dan Rata-rata Luas Tanam Tanaman Kencur Menurut Kecamatan (unit), 2023
Number of Individual Agricultural Holdings and Planted Area per Individual Agricultural Holding of Aromatic Ginger by District (units), 2023

Kecamatan *District*	Jumlah Usaha Pertanian Perorangan[1] (unit) *Number of Individual Agricultural Holdings[1] (units)*	Rata-rata Luas Tanam (m²) *Planted Area per Individual Agricultural Holding (m²)*
(1)	(2)	(3)
Sagalaherang	749	1.133,91
Serang Panjang	23	721,74
Jalancagak	7	400,00
Ciater	4	2.500,00
Cisalak	12	1.000,00
Kasomalang	7	957,14
Tanjungsiang	1	100,00
Cijambe	-	-
Cibogo	-	-
Subang	102	936,27
Kalijati	3	3.333,33
Dawuan	19	1.057,89
Cipeundeuy	746	1.495,71
Pabuaran	941	2.265,36
Patokbeusi	-	-
Purwadadi	-	-
Cikaum	-	-
Pagaden	-	-
Pagaden Barat	-	-
Cipunagara	6	2.316,67
Compreng	1	100,00
Binong	-	-
Tambakdahan	8	1.162,50
Ciasem	1	500,00
Pamanukan	-	-
Sukasari	-	-
Pusakanagara	-	-
Pusakajaya	-	-
Legonkulon	-	-
Blanakan	-	-
Kab. Subang	**2.630**	**19.980,52**

https://subangkab.bps.go.id

Catatan/*Notes*: [1]Hanya mencakup usaha budi daya, tidak mencakup usaha pembibitan/ *Only cover cultivation does not cover nursery*

Tabel / ***Table*** **5.14.12** **Jumlah Usaha Pertanian Perorangan dan Rata-rata Luas Tanam Tanaman Anggrek Menurut Kecamatan (unit), 2023**
Number of Individual Agricultural Holdings and Planted Area per Individual Agricultural Holding of Orchid by District (units), 2023

Kecamatan *District*	Jumlah Usaha Pertanian Perorangan[1] (unit) *Number of Individual Agricultural Holdings[1] (units)*	Rata-rata Luas Tanam (m²) *Planted Area per Individual Agricultural Holding (m²)*
(1)	(2)	(3)
Sagalaherang	-	-
Serang Panjang	-	-
Jalancagak	-	-
Ciater	-	-
Cisalak	-	-
Kasomalang	1	-
Tanjungsiang	-	-
Cijambe	-	-
Cibogo	1	-
Subang	-	-
Kalijati	1	-
Dawuan	1	200,00
Cipeundeuy	-	-
Pabuaran	-	-
Patokbeusi	-	-
Purwadadi	-	-
Cikaum	-	-
Pagaden	1	300,00
Pagaden Barat	-	-
Cipunagara	-	-
Compreng	-	-
Binong	-	-
Tambakdahan	-	-
Ciasem	-	-
Pamanukan	-	-
Sukasari	-	-
Pusakanagara	1	2.100,00
Pusakajaya	-	-
Legonkulon	-	-
Blanakan	-	-
Kab. Subang	**6**	**2.600,00**

Catatan/*Notes*: [1]Hanya mencakup usaha budi daya, tidak mencakup usaha pembibitan/ *Only cover cultivation does not cover nursery*

https://subangkab.bps.go.id

Tabel 5.14.13
Table

Jumlah Usaha Pertanian Perorangan dan Rata-rata Luas Tanam Tanaman Mawar Menurut Kecamatan (unit), 2023
Number of Individual Agricultural Holdings and Planted Area per Individual Agricultural Holding of Rose by District (units), 2023

Kecamatan *District*	Jumlah Usaha Pertanian Perorangan[1] (unit) *Number of Individual Agricultural Holdings[1] (units)*	Rata-rata Luas Tanam (m²) *Planted Area per Individual Agricultural Holding (m²)*
(1)	(2)	(3)
Sagalaherang	-	-
Serang Panjang	-	-
Jalancagak	-	-
Ciater	-	-
Cisalak	-	-
Kasomalang	-	-
Tanjungsiang	-	-
Cijambe	-	-
Cibogo	-	-
Subang	-	-
Kalijati	-	-
Dawuan	-	-
Cipeundeuy	4	25,00
Pabuaran	-	-
Patokbeusi	-	-
Purwadadi	-	-
Cikaum	1	200,00
Pagaden	2	150,00
Pagaden Barat	1	-
Cipunagara	-	-
Compreng	-	-
Binong	-	-
Tambakdahan	-	-
Ciasem	-	-
Pamanukan	-	-
Sukasari	-	-
Pusakanagara	-	-
Pusakajaya	5	-
Legonkulon	-	-
Blanakan	-	-
Kab. Subang	**13**	**375,00**

https://subangkab.bps.go.id

Catatan/*Notes*: [1]Hanya mencakup usaha budi daya, tidak mencakup usaha pembibitan/ *Only cover cultivation does not cover nursery*

Tabel / ***Table*** **5.14.14** **Jumlah Usaha Pertanian Perorangan dan Rata-rata Luas Tanam Tanaman Krisan Menurut Kecamatan (unit), 2023**
Number of Individual Agricultural Holdings and Planted Area per Individual Agricultural Holding of Chrysanthemum by District (units), 2023

Kecamatan *District*	Jumlah Usaha Pertanian Perorangan[1] (unit) *Number of Individual Agricultural Holdings[1] (units)*	Rata-rata Luas Tanam (m^2) *Planted Area per Individual Agricultural Holding (m^2)*
(1)	(2)	(3)
Sagalaherang	-	-
Serang Panjang	-	-
Jalancagak	-	-
Ciater	-	-
Cisalak	-	-
Kasomalang	-	-
Tanjungsiang	-	-
Cijambe	-	-
Cibogo	-	-
Subang	-	-
Kalijati	-	-
Dawuan	-	-
Cipeundeuy	-	-
Pabuaran	-	-
Patokbeusi	-	-
Purwadadi	-	-
Cikaum	-	-
Pagaden	-	-
Pagaden Barat	-	-
Cipunagara	-	-
Compreng	-	-
Binong	-	-
Tambakdahan	-	-
Ciasem	-	-
Pamanukan	-	-
Sukasari	-	-
Pusakanagara	-	-
Pusakajaya	-	-
Legonkulon	-	-
Blanakan	-	-
Kab. Subang	-	-

https://subangkab.bps.go.id

Catatan/*Notes*: [1]Hanya mencakup usaha budi daya, tidak mencakup usaha pembibitan/ *Only cover cultivation does not cover nursery*

Tabel 5.15.1
Table

Jumlah Rumah Tangga Usaha Tanaman Bawang Merah Menurut Kecamatan dan Penyebab Utama Luas Panen Lebih Kecil dari Luas Tanam (rumah tangga), 2023
Number of Shallot Iouseholds by District and the Main Cause of the Harvest Area Smaller than the Planting Area (households), 2023

Kecamatan *District*	Penyebab Utama Luas Panen Lebih Kecil dari Luas Tanam *Main Cause of the Harvest Area Smaller than the Planting Area*						
	Kekeringan *Drought*	Hama *Pest Attacks*	Penyakit *Diseases*	Banjir *Flood*	Panen Sebagian *Partially Harvested*	Pencurian *Theft*	Lainnya *Others*
(1)	(2)	(3)	(4)	(5)	(6)	(7)	(8)
Sagalaherang	-	-	-	-	-	-	-
Serang Panjang	-	-	-	-	-	-	-
Jalancagak	-	-	-	-	-	-	-
Ciater	-	-	-	-	-	-	-
Cisalak	-	-	-	-	-	-	-
Kasomalang	-	-	-	-	-	-	-
Tanjungsiang	-	-	-	-	-	-	-
Cijambe	-	-	-	-	-	-	-
Cibogo	-	-	-	-	-	-	-
Subang	-	-	-	-	-	-	-
Kalijati	-	-	-	-	-	-	-
Dawuan	-	-	-	-	-	-	-
Cipeundeuy	-	-	-	-	-	-	-
Pabuaran	-	-	-	-	-	-	-
Patokbeusi	-	-	-	-	-	-	-
Purwadadi	-	-	-	-	-	-	-
Cikaum	-	-	-	-	-	-	-
Pagaden	-	-	-	-	-	-	-
Pagaden Barat	-	-	-	-	-	-	-
Cipunagara	-	-	-	-	-	-	-
Compreng	-	-	-	-	-	-	-
Binong	-	-	-	-	-	-	-
Tambakdahan	-	-	-	-	-	-	-
Ciasem	-	-	-	-	-	-	-
Pamanukan	-	-	-	-	-	-	-
Sukasari	-	-	-	-	-	-	-
Pusakanagara	-	-	-	-	-	-	-
Pusakajaya	-	-	-	-	-	-	-
Legonkulon	-	-	-	-	-	-	-
Blanakan	-	-	-	-	-	-	-
Kab. Subang	-	-	-	-	-	-	-

https://subangkab.bps.go.id

Tabel / ***Table*** 5.15.2

Jumlah Rumah Tangga Usaha Tanaman Bawang Putih Menurut Kecamatan dan Penyebab Utama Luas Panen Lebih Kecil dari Luas Tanam (rumah tangga), 2023
Number of Garlic Households by District and the Main Cause of the Harvest Area Smaller than the Planting Area (households), 2023

Kecamatan *District*	Penyebab Utama Luas Panen Lebih Kecil dari Luas Tanam *Main Cause of the Harvest Area Smaller than the Planting Area*						
	Kekeringan *Drought*	Hama *Pest Attacks*	Penyakit *Diseases*	Banjir *Flood*	Panen Sebagian *Partially Harvested*	Pencurian *Theft*	Lainnya *Others*
(1)	(2)	(3)	(4)	(5)	(6)	(7)	(8)
Sagalaherang	-	-	-	-	-	-	-
Serang Panjang	-	-	-	-	-	-	-
Jalancagak	-	-	-	-	-	-	-
Ciater	-	-	-	-	-	-	-
Cisalak	-	-	-	-	-	-	-
Kasomalang	-	-	-	-	-	-	-
Tanjungsiang	-	-	-	-	-	-	-
Cijambe	-	-	-	-	-	-	-
Cibogo	-	-	-	-	-	-	-
Subang	-	-	-	-	-	-	-
Kalijati	-	-	-	-	-	-	-
Dawuan	-	-	-	-	-	-	-
Cipeundeuy	-	-	-	-	-	-	-
Pabuaran	-	-	-	-	-	-	-
Patokbeusi	-	-	-	-	-	-	-
Purwadadi	-	-	-	-	-	-	-
Cikaum	-	-	-	-	-	-	-
Pagaden	-	-	-	-	-	-	-
Pagaden Barat	-	-	-	-	-	-	-
Cipunagara	-	-	-	-	-	-	-
Compreng	-	-	-	-	-	-	-
Binong	-	-	-	-	-	-	-
Tambakdahan	-	-	-	-	-	-	-
Ciasem	-	-	-	-	-	-	-
Pamanukan	-	-	-	-	-	-	-
Sukasari	-	-	-	-	-	-	-
Pusakanagara	-	-	-	-	-	-	-
Pusakajaya	-	-	-	-	-	-	-
Legonkulon	-	-	-	-	-	-	-
Blanakan	-	-	-	-	-	-	-
Kab. Subang	-	-	-	-	-	-	-

https://subangkab.bps.go.id

Tabel 5.15.3
Table

Jumlah Rumah Tangga Usaha Tanaman Cabai Rawit Menurut Kecamatan dan Penyebab Utama Luas Panen Lebih Kecil dari Luas Tanam (rumah tangga), 2023
Number of Cayenne Pepper Households by District and the Main Cause of the Harvest Area Smaller than the Planting Area (households), 2023

Kecamatan *District*	Penyebab Utama Luas Panen Lebih Kecil dari Luas Tanam *Main Cause of the Harvest Area Smaller than the Planting Area*						
	Kekeringan *Drought*	Hama *Pest Attacks*	Penyakit *Diseases*	Banjir *Flood*	Panen Sebagian *Partially Harvested*	Pencurian *Theft*	Lainnya *Others*
(1)	(2)	(3)	(4)	(5)	(6)	(7)	(8)
Sagalaherang	1	3	1	-	1	-	2
Serang Panjang	-	-	-	-	-	-	-
Jalancagak	-	6	3	-	5	1	-
Ciater	5	11	23	1	1	1	4
Cisalak	1	9	10	-	18	-	7
Kasomalang	-	-	-	-	-	-	-
Tanjungsiang	-	2	-	-	-	-	-
Cijambe	-	1	-	-	1	-	-
Cibogo	-	-	-	-	-	-	-
Subang	-	1	-	-	-	-	-
Kalijati	-	1	-	-	1	-	-
Dawuan	-	-	-	-	-	-	-
Cipeundeuy	-	2	-	-	-	-	-
Pabuaran	-	-	1	-	-	-	-
Patokbeusi	-	-	-	-	-	-	-
Purwadadi	1	-	-	-	1	-	-
Cikaum	-	-	-	-	2	-	-
Pagaden	-	-	-	-	-	-	-
Pagaden Barat	-	-	-	-	-	-	-
Cipunagara	1	1	-	-	-	-	1
Compreng	-	-	-	-	-	-	-
Binong	-	-	-	1	-	-	1
Tambakdahan	-	-	-	-	-	-	-
Ciasem	-	-	-	-	-	-	-
Pamanukan	-	-	-	-	-	-	1
Sukasari	-	-	-	-	-	-	-
Pusakanagara	-	-	-	-	-	-	-
Pusakajaya	-	-	-	-	-	-	-
Legonkulon	-	-	1	-	-	-	-
Blanakan	-	-	-	-	-	-	-
Kab. Subang	**9**	**37**	**39**	**2**	**30**	**2**	**16**

https://subangkab.bps.go.id

Tabel 5.15.4
Table

Jumlah Rumah Tangga Usaha Tanaman Cabai Hijau Menurut Kecamatan dan Penyebab Utama Luas Panen Lebih Kecil dari Luas Tanam (rumah tangga), 2023
Number of Green Chili Households by District and the Main Cause of the Harvest Area Smaller than the Planting Area (households), 2023

Kecamatan *District*	Penyebab Utama Luas Panen Lebih Kecil dari Luas Tanam *Main Cause of the Harvest Area Smaller than the Planting Area*						
	Kekeringan *Drought*	Hama *Pest Attacks*	Penyakit *Diseases*	Banjir *Flood*	Panen Sebagian *Partially Harvested*	Pencurian *Theft*	Lainnya *Others*
(1)	(2)	(3)	(4)	(5)	(6)	(7)	(8)
Sagalaherang	-	-	-	-	-	-	-
Serang Panjang	-	-	-	-	-	-	-
Jalancagak	-	1	1	-	-	-	-
Ciater	-	5	11	-	1	2	1
Cisalak	-	18	30	-	31	-	4
Kasomalang	-	-	-	-	-	-	-
Tanjungsiang	-	-	-	-	-	-	-
Cijambe	-	-	-	-	-	-	-
Cibogo	-	-	-	-	-	-	-
Subang	-	-	-	-	-	-	-
Kalijati	-	-	-	-	-	-	-
Dawuan	-	-	-	-	-	-	-
Cipeundeuy	-	-	-	-	-	-	-
Pabuaran	-	-	-	-	-	-	-
Patokbeusi	-	-	-	-	-	-	-
Purwadadi	-	-	-	-	-	-	-
Cikaum	-	1	-	-	-	-	-
Pagaden	-	-	-	-	-	-	-
Pagaden Barat	1	-	-	-	-	-	-
Cipunagara	-	-	-	-	-	-	-
Compreng	-	-	-	-	-	-	-
Binong	-	-	-	-	-	-	-
Tambakdahan	-	-	-	-	-	-	-
Ciasem	-	-	-	-	-	-	-
Pamanukan	-	-	-	-	-	-	-
Sukasari	-	-	-	-	-	-	-
Pusakanagara	-	-	-	-	-	-	-
Pusakajaya	-	-	-	-	-	-	-
Legonkulon	-	-	-	-	-	-	-
Blanakan	-	-	-	-	-	-	-
Kab. Subang	**1**	**25**	**42**	**-**	**32**	**2**	**5**

https://subangkab.bps.go.id

Tabel 5.15.5
Table

Jumlah Rumah Tangga Usaha Tanaman Cabai Merah Besar Menurut Kecamatan dan Penyebab Utama Luas Panen Lebih Kecil dari Luas Tanam (rumah tangga), 2023
Number of Big Red Chili Households by District and the Main Cause of the Harvest Area Smaller than the Planting Area (households), 2023

Kecamatan *District*	Penyebab Utama Luas Panen Lebih Kecil dari Luas Tanam *Main Cause of the Harvest Area Smaller than the Planting Area*						
	Kekeringan *Drought*	Hama *Pest Attacks*	Penyakit *Diseases*	Banjir *Flood*	Panen Sebagian *Partially Harvested*	Pencurian *Theft*	Lainnya *Others*
(1)	(2)	(3)	(4)	(5)	(6)	(7)	(8)
Sagalaherang	1	-	-	-	-	-	-
Serang Panjang	-	-	-	-	-	-	-
Jalancagak	-	1	-	-	-	-	-
Ciater	1	1	-	-	-	-	-
Cisalak	-	-	1	-	-	-	-
Kasomalang	-	-	-	-	-	-	-
Tanjungsiang	-	-	-	-	-	-	-
Cijambe	-	-	-	-	-	-	-
Cibogo	-	-	-	-	-	-	-
Subang	-	-	-	-	-	-	-
Kalijati	-	-	-	-	-	-	-
Dawuan	-	-	-	-	-	-	-
Cipeundeuy	-	-	-	-	-	-	-
Pabuaran	-	-	-	-	-	-	-
Patokbeusi	-	-	-	-	-	-	-
Purwadadi	-	-	-	-	-	-	-
Cikaum	-	-	-	-	-	-	-
Pagaden	-	-	-	-	-	-	-
Pagaden Barat	-	-	-	-	-	-	-
Cipunagara	-	-	-	-	-	-	-
Compreng	-	-	-	-	-	-	-
Binong	-	-	-	-	-	-	-
Tambakdahan	-	-	-	-	-	-	-
Ciasem	-	-	-	-	-	-	-
Pamanukan	-	-	-	-	-	-	-
Sukasari	-	-	-	-	-	-	-
Pusakanagara	-	-	-	-	-	-	-
Pusakajaya	-	-	-	-	-	-	-
Legonkulon	-	-	1	-	-	-	-
Blanakan	-	-	-	-	-	-	-
Kab. Subang	**2**	**2**	**2**	**-**	**-**	**-**	**-**

https://subangkab.bps.go.id

Tabel / ***Table*** 5.15.6

Jumlah Rumah Tangga Usaha Tanaman Cabai Merah Keriting Menurut Kecamatan dan Penyebab Utama Luas Panen Lebih Kecil dari Luas Tanam (rumah tangga), 2023
Number of Curly Red Chili Households by District and the Main Cause of the Harvest Area Smaller than the Planting Area (households), 2023

Kecamatan *District*	Penyebab Utama Luas Panen Lebih Kecil dari Luas Tanam *Main Cause of the Harvest Area Smaller than the Planting Area*						
	Kekeringan *Drought*	Hama *Pest Attacks*	Penyakit *Diseases*	Banjir *Flood*	Panen Sebagian *Partially Harvested*	Pencurian *Theft*	Lainnya *Others*
(1)	(2)	(3)	(4)	(5)	(6)	(7)	(8)
Sagalaherang	-	1	-	-	-	-	-
Serang Panjang	-	-	-	-	-	-	-
Jalancagak	-	5	-	-	3	-	-
Ciater	7	25	29	-	1	1	3
Cisalak	1	4	11	-	10	-	1
Kasomalang	-	-	-	-	-	-	-
Tanjungsiang	-	1	-	-	-	-	-
Cijambe	-	-	-	-	-	-	-
Cibogo	-	-	-	-	-	-	-
Subang	-	-	-	-	-	-	-
Kalijati	-	2	-	-	-	-	-
Dawuan	-	-	-	-	-	-	-
Cipeundeuy	-	-	-	-	-	-	-
Pabuaran	-	-	-	-	-	-	-
Patokbeusi	-	-	-	-	-	-	-
Purwadadi	-	-	-	-	-	-	-
Cikaum	-	-	-	-	-	-	-
Pagaden	-	-	-	-	-	-	-
Pagaden Barat	-	-	-	-	-	-	-
Cipunagara	-	-	-	-	-	-	-
Compreng	-	-	-	-	-	-	-
Binong	-	-	-	-	-	-	-
Tambakdahan	-	-	-	-	-	-	-
Ciasem	-	-	-	-	-	-	-
Pamanukan	-	-	-	-	-	-	-
Sukasari	-	-	-	-	-	-	-
Pusakanagara	-	-	-	-	-	-	-
Pusakajaya	-	-	-	-	-	-	-
Legonkulon	-	-	-	-	-	-	-
Blanakan	-	-	-	-	-	-	-
Kab. Subang	**8**	**38**	**40**	**-**	**14**	**1**	**4**

https://subangkab.bps.go.id

Tabel 5.15.7
Table

Jumlah Rumah Tangga Usaha Tanaman Kunyit Menurut Kecamatan dan Penyebab Utama Luas Panen Lebih Kecil dari Luas Tanam (rumah tangga), 2023
Number of Turmeric Households by District and the Main Cause of the Harvest Area Smaller than the Planting Area (households), 2023

Kecamatan *District*	Penyebab Utama Luas Panen Lebih Kecil dari Luas Tanam *Main Cause of the Harvest Area Smaller than the Planting Area*						
	Kekeringan *Drought*	Hama *Pest Attacks*	Penyakit *Diseases*	Banjir *Flood*	Panen Sebagian *Partially Harvested*	Pencurian *Theft*	Lainnya *Others*
(1)	(2)	(3)	(4)	(5)	(6)	(7)	(8)
Sagalaherang	-	-	-	-	-	-	-
Serang Panjang	-	-	-	-	-	-	-
Jalancagak	-	1	-	-	1	-	-
Ciater	-	-	-	-	-	-	1
Cisalak	-	-	-	-	-	-	-
Kasomalang	-	-	-	-	-	-	-
Tanjungsiang	-	-	-	-	-	-	1
Cijambe	-	-	1	-	-	-	1
Cibogo	-	-	-	-	-	-	-
Subang	-	-	-	-	-	-	-
Kalijati	-	-	-	-	-	-	-
Dawuan	-	1	-	-	-	-	-
Cipeundeuy	1	-	-	-	-	-	-
Pabuaran	-	-	-	-	-	-	-
Patokbeusi	-	-	-	-	-	-	-
Purwadadi	-	-	-	-	-	-	1
Cikaum	-	-	-	-	-	-	-
Pagaden	-	-	-	-	-	-	-
Pagaden Barat	-	-	-	-	-	-	-
Cipunagara	-	-	-	-	-	-	-
Compreng	-	-	-	-	-	-	-
Binong	-	-	-	-	-	-	-
Tambakdahan	-	-	-	-	-	-	-
Ciasem	-	-	-	-	-	-	-
Pamanukan	-	-	-	-	-	-	-
Sukasari	-	-	-	-	-	-	-
Pusakanagara	-	-	-	-	-	-	-
Pusakajaya	-	-	-	-	-	-	-
Legonkulon	-	-	-	-	-	-	-
Blanakan	-	-	-	-	-	-	-
Kab. Subang	**1**	**2**	**1**	**-**	**1**	**-**	**4**

https://subangkab.bps.go.id

Tabel / ***Table*** **5.15.8**

Jumlah Rumah Tangga Usaha Tanaman Jahe Putih Besar Menurut Kecamatan dan Penyebab Utama Luas Panen Lebih Kecil dari Luas Tanam (rumah tangga), 2023
Number of Big White Ginger Households by District and the Main Cause of the Harvest Area Smaller than the Planting Area (households), 2023

Kecamatan *District*	Penyebab Utama Luas Panen Lebih Kecil dari Luas Tanam *Main Cause of the Harvest Area Smaller than the Planting Area*						
	Kekeringan *Drought*	Hama *Pest Attacks*	Penyakit *Diseases*	Banjir *Flood*	Panen Sebagian *Partially Harvested*	Pencurian *Theft*	Lainnya *Others*
(1)	(2)	(3)	(4)	(5)	(6)	(7)	(8)
Sagalaherang	-	-	-	-	-	-	-
Serang Panjang	-	-	-	-	-	-	-
Jalancagak	-	1	-	-	1	-	-
Ciater	3	-	-	-	-	-	-
Cisalak	-	-	-	-	-	-	-
Kasomalang	-	-	-	-	-	-	-
Tanjungsiang	-	2	-	-	-	-	-
Cijambe	1	-	-	-	-	-	-
Cibogo	-	-	-	-	-	-	-
Subang	-	-	-	-	-	-	-
Kalijati	-	-	-	-	-	-	-
Dawuan	-	-	-	-	-	-	-
Cipeundeuy	-	-	-	-	-	-	-
Pabuaran	-	-	-	-	-	-	-
Patokbeusi	-	-	-	-	-	-	-
Purwadadi	-	-	-	-	-	-	-
Cikaum	-	-	-	-	-	-	-
Pagaden	-	-	-	-	-	-	-
Pagaden Barat	-	-	-	-	-	-	-
Cipunagara	-	-	-	-	-	-	-
Compreng	-	-	-	-	-	-	-
Binong	-	-	-	-	-	-	-
Tambakdahan	-	-	-	-	-	-	-
Ciasem	-	-	-	-	-	-	-
Pamanukan	-	-	-	-	-	-	-
Sukasari	-	-	-	-	-	-	-
Pusakanagara	-	-	-	-	-	-	-
Pusakajaya	-	-	-	-	-	-	-
Legonkulon	-	-	-	-	-	-	-
Blanakan	-	-	-	-	-	-	-
Kab. Subang	**4**	**3**	**-**	**-**	**1**	**-**	**-**

https://subangkab.bps.go.id

Tabel 5.15.9
Table

Jumlah Rumah Tangga Usaha Tanaman Jahe Putih Kecil Menurut Kecamatan dan Penyebab Utama Luas Panen Lebih Kecil dari Luas Tanam (rumah tangga), 2023
Number of Small White Ginger Households by District and the Main Cause of the Harvest Area Smaller than the Planting Area (households), 2023

Kecamatan *District*	Penyebab Utama Luas Panen Lebih Kecil dari Luas Tanam *Main Cause of the Harvest Area Smaller than the Planting Area*						
	Kekeringan *Drought*	Hama *Pest Attacks*	Penyakit *Diseases*	Banjir *Flood*	Panen Sebagian *Partially Harvested*	Pencurian *Theft*	Lainnya *Others*
(1)	(2)	(3)	(4)	(5)	(6)	(7)	(8)
Sagalaherang	-	-	-	-	-	-	-
Serang Panjang	-	-	-	-	-	-	-
Jalancagak	-	-	-	-	2	-	-
Ciater	-	-	-	-	-	-	-
Cisalak	-	-	-	-	-	-	-
Kasomalang	-	-	-	-	-	-	-
Tanjungsiang	-	-	-	-	-	-	-
Cijambe	-	-	1	-	1	4	-
Cibogo	-	-	-	-	-	-	-
Subang	-	-	-	-	-	-	-
Kalijati	-	-	-	-	-	-	-
Dawuan	-	-	-	-	-	-	-
Cipeundeuy	-	-	-	-	-	-	-
Pabuaran	-	-	-	-	-	-	-
Patokbeusi	-	-	-	-	-	-	-
Purwadadi	-	-	-	-	-	-	1
Cikaum	-	-	-	-	-	-	-
Pagaden	-	-	-	-	-	-	-
Pagaden Barat	-	-	-	-	-	-	-
Cipunagara	-	-	-	-	-	-	-
Compreng	-	-	-	-	-	-	-
Binong	-	-	-	-	-	-	-
Tambakdahan	-	-	-	-	-	-	-
Ciasem	-	-	-	-	-	-	-
Pamanukan	-	-	-	-	-	-	-
Sukasari	-	-	-	-	-	-	-
Pusakanagara	-	-	-	-	-	-	-
Pusakajaya	-	-	-	-	-	-	-
Legonkulon	-	-	-	-	-	-	-
Blanakan	-	-	-	-	-	-	-
Kab. Subang	**-**	**-**	**1**	**-**	**3**	**4**	**1**

https://subangkab.bps.go.id

Tabel 5.15.10
Table

Jumlah Rumah Tangga Usaha Tanaman Jahe Merah Menurut Kecamatan dan Penyebab Utama Luas Panen Lebih Kecil dari Luas Tanam (rumah tangga), 2023
Number of Red Ginger Households by District and the Main Cause of the Harvest Area Smaller than the Planting Area (households), 2023

Kecamatan *District*	Penyebab Utama Luas Panen Lebih Kecil dari Luas Tanam *Main Cause of the Harvest Area Smaller than the Planting Area*						
	Kekeringan *Drought*	Hama *Pest Attacks*	Penyakit *Diseases*	Banjir *Flood*	Panen Sebagian *Partially Harvested*	Pencurian *Theft*	Lainnya *Others*
(1)	(2)	(3)	(4)	(5)	(6)	(7)	(8)
Sagalaherang	-	-	-	-	-	-	-
Serang Panjang	-	-	-	-	-	-	-
Jalancagak	-	-	-	-	-	-	-
Ciater	-	-	-	-	-	-	-
Cisalak	-	-	-	-	-	-	-
Kasomalang	-	1	-	-	-	-	-
Tanjungsiang	-	-	-	-	-	-	-
Cijambe	2	-	-	-	-	1	-
Cibogo	-	-	-	-	-	-	-
Subang	-	-	-	-	-	-	-
Kalijati	-	-	-	-	-	-	-
Dawuan	-	-	-	-	-	-	-
Cipeundeuy	1	-	-	-	-	-	-
Pabuaran	-	-	-	-	-	-	-
Patokbeusi	-	-	-	-	-	-	-
Purwadadi	-	-	-	-	-	-	-
Cikaum	-	-	-	-	-	-	-
Pagaden	-	-	-	-	-	-	-
Pagaden Barat	-	-	-	-	-	-	-
Cipunagara	-	-	-	-	-	-	-
Compreng	-	-	-	-	-	-	-
Binong	-	-	-	-	-	-	-
Tambakdahan	-	-	-	-	-	-	-
Ciasem	-	-	-	-	-	-	-
Pamanukan	-	-	-	-	-	-	-
Sukasari	-	-	-	-	-	-	-
Pusakanagara	-	-	-	-	-	-	-
Pusakajaya	-	-	-	-	-	-	-
Legonkulon	-	-	-	-	-	-	-
Blanakan	-	-	-	-	-	-	-
Kab. Subang	**3**	**1**	**-**	**-**	**-**	**1**	**-**

https://subangkab.bps.go.id

Tabel 5.15.11
Table

Jumlah Rumah Tangga Usaha Tanaman Kencur Menurut Kecamatan dan Penyebab Utama Luas Panen Lebih Kecil dari Luas Tanam (rumah tangga), 2023
Number of Aromatic Ginger Households by District and the Main Cause of the Harvest Area Smaller than the Planting Area (households), 2023

Kecamatan *District*	Penyebab Utama Luas Panen Lebih Kecil dari Luas Tanam *Main Cause of the Harvest Area Smaller than the Planting Area*						
	Kekeringan *Drought*	Hama *Pest Attacks*	Penyakit *Diseases*	Banjir *Flood*	Panen Sebagian *Partially Harvested*	Pencurian *Theft*	Lainnya *Others*
(1)	(2)	(3)	(4)	(5)	(6)	(7)	(8)
Sagalaherang	-	-	-	-	-	-	-
Serang Panjang	-	-	-	-	-	-	-
Jalancagak	-	2	-	-	5	-	-
Ciater	-	-	-	-	-	-	-
Cisalak	-	-	-	-	-	-	-
Kasomalang	-	-	-	-	-	-	8
Tanjungsiang	4	1	-	-	2	1	13
Cijambe	10	8	36	-	11	2	7
Cibogo	-	1	-	-	-	-	-
Subang	-	-	-	-	-	-	-
Kalijati	-	-	-	-	-	-	-
Dawuan	-	-	-	-	-	-	-
Cipeundeuy	-	-	-	-	-	-	-
Pabuaran	-	-	-	-	-	-	-
Patokbeusi	-	-	-	-	-	-	-
Purwadadi	-	-	-	-	-	-	1
Cikaum	-	-	-	-	-	-	-
Pagaden	-	-	-	-	-	-	-
Pagaden Barat	-	-	-	-	1	-	-
Cipunagara	-	-	-	-	-	-	-
Compreng	-	-	-	-	-	-	-
Binong	-	-	-	-	-	-	-
Tambakdahan	-	-	-	-	-	-	-
Ciasem	-	-	-	-	-	-	-
Pamanukan	-	-	-	-	-	-	-
Sukasari	-	-	-	-	-	-	-
Pusakanagara	-	-	-	-	-	-	-
Pusakajaya	-	-	-	-	-	-	-
Legonkulon	-	-	-	-	-	-	-
Blanakan	-	-	-	-	-	-	-
Kab. Subang	**14**	**12**	**36**	**-**	**19**	**3**	**29**

https://subangkab.bps.go.id

Tabel / ***Table*** 5.15.12

Jumlah Rumah Tangga Usaha Tanaman Anggrek Menurut Kecamatan dan Penyebab Utama Luas Panen Lebih Kecil dari Luas Tanam (rumah tangga), 2023

Number of Orchid Households by District and the Main Cause of the Harvest Area Smaller than the Planting Area (households), 2023

Kecamatan *District*	Penyebab Utama Luas Panen Lebih Kecil dari Luas Tanam *Main Cause of the Harvest Area Smaller than the Planting Area*						
	Kekeringan *Drought*	Hama *Pest Attacks*	Penyakit *Diseases*	Banjir *Flood*	Panen Sebagian *Partially Harvested*	Pencurian *Theft*	Lainnya *Others*
(1)	(2)	(3)	(4)	(5)	(6)	(7)	(8)
Sagalaherang	-	-	-	-	-	-	-
Serang Panjang	-	-	-	-	-	-	-
Jalancagak	-	-	-	-	-	-	-
Ciater	-	-	-	-	-	-	-
Cisalak	-	-	-	-	-	-	-
Kasomalang	-	-	-	-	-	-	-
Tanjungsiang	-	-	-	-	-	-	-
Cijambe	-	-	-	-	-	-	-
Cibogo	-	-	-	-	-	-	-
Subang	-	-	-	-	-	-	-
Kalijati	-	-	-	-	-	-	-
Dawuan	-	-	-	-	-	-	-
Cipeundeuy	-	-	-	-	-	-	-
Pabuaran	-	-	-	-	-	-	-
Patokbeusi	-	-	-	-	-	-	-
Purwadadi	-	-	-	-	-	-	-
Cikaum	-	-	-	-	-	-	-
Pagaden	-	-	-	-	-	-	-
Pagaden Barat	-	-	-	-	-	-	-
Cipunagara	-	-	-	-	-	-	-
Compreng	-	-	-	-	-	-	-
Binong	-	-	-	-	-	-	-
Tambakdahan	-	-	-	-	-	-	-
Ciasem	-	-	-	-	-	-	-
Pamanukan	-	-	-	-	-	-	-
Sukasari	-	-	-	-	-	-	-
Pusakanagara	-	-	-	-	-	-	-
Pusakajaya	-	-	-	-	-	-	-
Legonkulon	-	-	-	-	-	-	-
Blanakan	-	-	-	-	-	-	-
Kab. Subang	-	-	-	-	-	-	-

https://subangkab.bps.go.id

Tabel 5.15.13
Table

Jumlah Rumah Tangga Usaha Tanaman Mawar Menurut Kecamatan dan Penyebab Utama Luas Panen Lebih Kecil dari Luas Tanam (rumah tangga), 2023
Number of Rose Households by District and the Main Cause of the Harvest Area Smaller than the Planting Area (households), 2023

Kecamatan *District*	Penyebab Utama Luas Panen Lebih Kecil dari Luas Tanam *Main Cause of the Harvest Area Smaller than the Planting Area*						
	Kekeringan *Drought*	Hama *Pest Attacks*	Penyakit *Diseases*	Banjir *Flood*	Panen Sebagian *Partially Harvested*	Pencurian *Theft*	Lainnya *Others*
(1)	(2)	(3)	(4)	(5)	(6)	(7)	(8)
Sagalaherang	-	-	-	-	-	-	-
Serang Panjang	-	-	-	-	-	-	-
Jalancagak	-	-	-	-	-	-	-
Ciater	-	-	-	-	-	-	-
Cisalak	-	-	-	-	-	-	-
Kasomalang	-	-	-	-	-	-	-
Tanjungsiang	-	-	-	-	-	-	-
Cijambe	-	-	-	-	-	-	-
Cibogo	-	-	-	-	-	-	-
Subang	-	-	-	-	-	-	-
Kalijati	-	-	-	-	-	-	-
Dawuan	-	-	-	-	-	-	-
Cipeundeuy	-	-	-	-	-	-	-
Pabuaran	-	-	-	-	-	-	-
Patokbeusi	-	-	-	-	-	-	-
Purwadadi	-	-	-	-	-	-	-
Cikaum	-	-	-	-	-	-	-
Pagaden	-	-	-	-	-	-	-
Pagaden Barat	-	-	-	-	-	-	-
Cipunagara	-	-	-	-	-	-	-
Compreng	-	-	-	-	-	-	-
Binong	-	-	-	-	-	-	-
Tambakdahan	-	-	-	-	-	-	-
Ciasem	-	-	-	-	-	-	-
Pamanukan	-	-	-	-	-	-	-
Sukasari	-	-	-	-	-	-	-
Pusakanagara	-	-	-	-	-	-	-
Pusakajaya	-	-	-	-	-	-	-
Legonkulon	-	-	-	-	-	-	-
Blanakan	-	-	-	-	-	-	-
Kab. Subang	-	-	-	-	-	-	-

https://subangkab.bps.go.id

Tabel / ***Table*** 5.15.14

Jumlah Rumah Tangga Usaha Tanaman Krisan Menurut Kecamatan dan Penyebab Utama Luas Panen Lebih Kecil dari Luas Tanam (rumah tangga), 2023

Number of Chrysanthemum Households by District and the Main Cause of the Harvest Area Smaller than the Planting Area (households), 2023

Kecamatan *District*	Penyebab Utama Luas Panen Lebih Kecil dari Luas Tanam *Main Cause of the Harvest Area Smaller than the Planting Area*						
	Kekeringan *Drought*	Hama *Pest Attacks*	Penyakit *Diseases*	Banjir *Flood*	Panen Sebagian *Partially Harvested*	Pencurian *Theft*	Lainnya *Others*
(1)	(2)	(3)	(4)	(5)	(6)	(7)	(8)
Sagalaherang	-	-	-	-	-	-	-
Serang Panjang	-	-	-	-	-	-	-
Jalancagak	-	-	-	-	-	-	-
Ciater	-	-	-	-	-	-	-
Cisalak	-	-	-	-	-	-	-
Kasomalang	-	-	-	-	-	-	-
Tanjungsiang	-	-	-	-	-	-	-
Cijambe	-	-	-	-	-	-	-
Cibogo	-	-	-	-	-	-	-
Subang	-	-	-	-	-	-	-
Kalijati	-	-	-	-	-	-	-
Dawuan	-	-	-	-	-	-	-
Cipeundeuy	-	-	-	-	-	-	-
Pabuaran	-	-	-	-	-	-	-
Patokbeusi	-	-	-	-	-	-	-
Purwadadi	-	-	-	-	-	-	-
Cikaum	-	-	-	-	-	-	-
Pagaden	-	-	-	-	-	-	-
Pagaden Barat	-	-	-	-	-	-	-
Cipunagara	-	-	-	-	-	-	-
Compreng	-	-	-	-	-	-	-
Binong	-	-	-	-	-	-	-
Tambakdahan	-	-	-	-	-	-	-
Ciasem	-	-	-	-	-	-	-
Pamanukan	-	-	-	-	-	-	-
Sukasari	-	-	-	-	-	-	-
Pusakanagara	-	-	-	-	-	-	-
Pusakajaya	-	-	-	-	-	-	-
Legonkulon	-	-	-	-	-	-	-
Blanakan	-	-	-	-	-	-	-
Kab. Subang	-	-	-	-	-	-	-

https://subangkab.bps.go.id

Tabel 5.16.1
Table

Jumlah Usaha Pertanian Perorangan Tanaman Bawang Merah menurut Kecamatan dan Penyebab Utama Luas Panen Lebih Kecil dari Luas Tanam (unit), 2023
Number of Shallot Individual Agricultural Holdings by District and the Main Cause of the Harvest Area Smaller than the Planting Area (units), 2023

Kecamatan *District*	Penyebab Utama Luas Panen Lebih Kecil dari Luas Tanam *Main Cause of the Harvest Area Smaller than the Planting Area*						
	Kekeringan *Drought*	Hama *Pest Attacks*	Penyakit *Diseases*	Banjir *Flood*	Panen Sebagian *Partially Harvested*	Pencurian *Theft*	Lainnya *Others*
(1)	(2)	(3)	(4)	(5)	(6)	(7)	(8)
Sagalaherang	-	-	-	-	-	-	-
Serang Panjang	-	-	-	-	-	-	-
Jalancagak	-	-	-	-	-	-	-
Ciater	-	-	-	-	-	-	-
Cisalak	-	-	-	-	-	-	-
Kasomalang	-	-	-	-	-	-	-
Tanjungsiang	-	-	-	-	-	-	-
Cijambe	-	-	-	-	-	-	-
Cibogo	-	-	-	-	-	-	-
Subang	-	-	-	-	-	-	-
Kalijati	-	-	-	-	-	-	-
Dawuan	-	-	-	-	-	-	-
Cipeundeuy	-	-	-	-	-	-	-
Pabuaran	-	-	-	-	-	-	-
Patokbeusi	-	-	-	-	-	-	-
Purwadadi	-	-	-	-	-	-	-
Cikaum	-	-	-	-	-	-	-
Pagaden	-	-	-	-	-	-	-
Pagaden Barat	-	-	-	-	-	-	-
Cipunagara	-	-	-	-	-	-	-
Compreng	-	-	-	-	-	-	-
Binong	-	-	-	-	-	-	-
Tambakdahan	-	-	-	-	-	-	-
Ciasem	-	-	-	-	-	-	-
Pamanukan	-	-	-	-	-	-	-
Sukasari	-	-	-	-	-	-	-
Pusakanagara	-	-	-	-	-	-	-
Pusakajaya	-	-	-	-	-	-	-
Legonkulon	-	-	-	-	-	-	-
Blanakan	-	-	-	-	-	-	-
Kab. Subang	-	-	-	-	-	-	-

https://subangkab.bps.go.id

Tabel / ***Table*** 5.16.2

Jumlah Usaha Pertanian Perorangan Tanaman Bawang Putih Menurut Kecamatan dan Penyebab Utama Luas Panen Lebih Kecil dari Luas Tanam (unit), 2023
Number of Garlic Individual Agricultural Holdings by District and the Main Cause of the Harvest Area Smaller than the Planting Area (units), 2023

Kecamatan *District*	Penyebab Utama Luas Panen Lebih Kecil dari Luas Tanam *Main Cause of the Harvest Area Smaller than the Planting Area*						
	Kekeringan *Drought*	Hama *Pest Attacks*	Penyakit *Diseases*	Banjir *Flood*	Panen Sebagian *Partially Harvested*	Pencurian *Theft*	Lainnya *Others*
(1)	(2)	(3)	(4)	(5)	(6)	(7)	(8)
Sagalaherang	-	-	-	-	-	-	-
Serang Panjang	-	-	-	-	-	-	-
Jalancagak	-	-	-	-	-	-	-
Ciater	-	-	-	-	-	-	-
Cisalak	-	-	-	-	-	-	-
Kasomalang	-	-	-	-	-	-	-
Tanjungsiang	-	-	-	-	-	-	-
Cijambe	-	-	-	-	-	-	-
Cibogo	-	-	-	-	-	-	-
Subang	-	-	-	-	-	-	-
Kalijati	-	-	-	-	-	-	-
Dawuan	-	-	-	-	-	-	-
Cipeundeuy	-	-	-	-	-	-	-
Pabuaran	-	-	-	-	-	-	-
Patokbeusi	-	-	-	-	-	-	-
Purwadadi	-	-	-	-	-	-	-
Cikaum	-	-	-	-	-	-	-
Pagaden	-	-	-	-	-	-	-
Pagaden Barat	-	-	-	-	-	-	-
Cipunagara	-	-	-	-	-	-	-
Compreng	-	-	-	-	-	-	-
Binong	-	-	-	-	-	-	-
Tambakdahan	-	-	-	-	-	-	-
Ciasem	-	-	-	-	-	-	-
Pamanukan	-	-	-	-	-	-	-
Sukasari	-	-	-	-	-	-	-
Pusakanagara	-	-	-	-	-	-	-
Pusakajaya	-	-	-	-	-	-	-
Legonkulon	-	-	-	-	-	-	-
Blanakan	-	-	-	-	-	-	-
Kab. Subang	**-**	**-**	**-**	**-**	**-**	**-**	**-**

https://subangkab.bps.go.id

Tabel 5.16.3
Table

Jumlah Usaha Pertanian Perorangan Tanaman Cabai Rawit menurut Kecamatan dan Penyebab Utama Luas Panen Lebih Kecil dari Luas Tanam (unit), 2023
Number of Cayenne Pepper Individual Agricultural Holdings by District and the Main Cause of the Harvest Area Smaller than the Planting Area (units), 2023

Kecamatan *District*	Penyebab Utama Luas Panen Lebih Kecil dari Luas Tanam *Main Cause of the Harvest Area Smaller than the Planting Area*						
	Kekeringan *Drought*	Hama *Pest Attacks*	Penyakit *Diseases*	Banjir *Flood*	Panen Sebagian *Partially Harvested*	Pencurian *Theft*	Lainnya *Others*
(1)	(2)	(3)	(4)	(5)	(6)	(7)	(8)
Sagalaherang	1	3	1	-	1	-	2
Serang Panjang	-	-	-	-	-	-	-
Jalancagak	-	6	3	-	5	1	-
Ciater	5	11	23	1	1	1	4
Cisalak	1	9	10	-	18	-	7
Kasomalang	-	-	-	-	-	-	-
Tanjungsiang	-	2	-	-	-	-	-
Cijambe	-	1	-	-	1	-	-
Cibogo	-	-	-	-	-	-	-
Subang	-	1	-	-	-	-	-
Kalijati	-	1	-	-	1	-	-
Dawuan	-	-	-	-	-	-	-
Cipeundeuy	-	2	-	-	-	-	-
Pabuaran	-	-	1	-	-	-	-
Patokbeusi	-	-	-	-	-	-	-
Purwadadi	1	-	-	-	1	-	-
Cikaum	-	-	-	-	2	-	-
Pagaden	-	-	-	-	-	-	-
Pagaden Barat	-	-	-	-	-	-	-
Cipunagara	1	1	-	-	-	-	1
Compreng	-	-	-	-	-	-	-
Binong	-	-	-	1	-	-	1
Tambakdahan	-	-	-	-	-	-	-
Ciasem	-	-	-	-	-	-	-
Pamanukan	-	-	-	-	-	-	1
Sukasari	-	-	-	-	-	-	-
Pusakanagara	-	-	-	-	-	-	-
Pusakajaya	-	-	-	-	-	-	-
Legonkulon	-	-	1	-	-	-	-
Blanakan	-	-	-	-	-	-	-
Kab. Subang	**9**	**37**	**39**	**2**	**30**	**2**	**16**

https://subangkab.bps.go.id

Tabel 5.16.4
Table

Jumlah Usaha Pertanian Perorangan Tanaman Cabai Hijau Menurut Kecamatan dan Penyebab Utama Luas Panen Lebih Kecil dari Luas Tanam (unit), 2023
Number of Green Chili Individual Agricultural Holdings by District and the Main Cause of the Harvest Area Smaller than the Planting Area (units), 2023

Kecamatan *District*	Penyebab Utama Luas Panen Lebih Kecil dari Luas Tanam *Main Cause of the Harvest Area Smaller than the Planting Area*						
	Kekeringan *Drought*	Hama *Pest Attacks*	Penyakit *Diseases*	Banjir *Flood*	Panen Sebagian *Partially Harvested*	Pencurian *Theft*	Lainnya *Others*
(1)	(2)	(3)	(4)	(5)	(6)	(7)	(8)
Sagalaherang	-	-	-	-	-	-	-
Serang Panjang	-	-	-	-	-	-	-
Jalancagak	-	1	1	-	-	-	-
Ciater	-	5	11	-	1	2	1
Cisalak	-	18	30	-	31	-	4
Kasomalang	-	-	-	-	-	-	-
Tanjungsiang	-	-	-	-	-	-	-
Cijambe	-	-	-	-	-	-	-
Cibogo	-	-	-	-	-	-	-
Subang	-	-	-	-	-	-	-
Kalijati	-	-	-	-	-	-	-
Dawuan	-	-	-	-	-	-	-
Cipeundeuy	-	-	-	-	-	-	-
Pabuaran	-	-	-	-	-	-	-
Patokbeusi	-	-	-	-	-	-	-
Purwadadi	-	-	-	-	-	-	-
Cikaum	-	1	-	-	-	-	-
Pagaden	-	-	-	-	-	-	-
Pagaden Barat	1	-	-	-	-	-	-
Cipunagara	-	-	-	-	-	-	-
Compreng	-	-	-	-	-	-	-
Binong	-	-	-	-	-	-	-
Tambakdahan	-	-	-	-	-	-	-
Ciasem	-	-	-	-	-	-	-
Pamanukan	-	-	-	-	-	-	-
Sukasari	-	-	-	-	-	-	-
Pusakanagara	-	-	-	-	-	-	-
Pusakajaya	-	-	-	-	-	-	-
Legonkulon	-	-	-	-	-	-	-
Blanakan	-	-	-	-	-	-	-
Kab. Subang	**1**	**25**	**42**	**-**	**32**	**2**	**5**

https://subangkab.bps.go.id

Tabel 5.16.5
Table

Jumlah Usaha Pertanian Perorangan Tanaman Cabai Merah Besar Menurut Kecamatan dan Penyebab Utama Luas Panen Lebih Kecil dari Luas Tanam (unit), 2023
Number of Big Red Chili Individual Agricultural Holdings by District and the Main Cause of the Harvest Area Smaller than the Planting Area (units), 2023

Kecamatan *District*	Penyebab Utama Luas Panen Lebih Kecil dari Luas Tanam *Main Cause of the Harvest Area Smaller than the Planting Area*						
	Kekeringan *Drought*	Hama *Pest Attacks*	Penyakit *Diseases*	Banjir *Flood*	Panen Sebagian *Partially Harvested*	Pencurian *Theft*	Lainnya *Others*
(1)	(2)	(3)	(4)	(5)	(6)	(7)	(8)
Sagalaherang	1	-	-	-	-	-	-
Serang Panjang	-	-	-	-	-	-	-
Jalancagak	-	1	-	-	-	-	-
Ciater	1	1	-	-	-	-	-
Cisalak	-	-	1	-	-	-	-
Kasomalang	-	-	-	-	-	-	-
Tanjungsiang	-	-	-	-	-	-	-
Cijambe	-	-	-	-	-	-	-
Cibogo	-	-	-	-	-	-	-
Subang	-	-	-	-	-	-	-
Kalijati	-	-	-	-	-	-	-
Dawuan	-	-	-	-	-	-	-
Cipeundeuy	-	-	-	-	-	-	-
Pabuaran	-	-	-	-	-	-	-
Patokbeusi	-	-	-	-	-	-	-
Purwadadi	-	-	-	-	-	-	-
Cikaum	-	-	-	-	-	-	-
Pagaden	-	-	-	-	-	-	-
Pagaden Barat	-	-	-	-	-	-	-
Cipunagara	-	-	-	-	-	-	-
Compreng	-	-	-	-	-	-	-
Binong	-	-	-	-	-	-	-
Tambakdahan	-	-	-	-	-	-	-
Ciasem	-	-	-	-	-	-	-
Pamanukan	-	-	-	-	-	-	-
Sukasari	-	-	-	-	-	-	-
Pusakanagara	-	-	-	-	-	-	-
Pusakajaya	-	-	-	-	-	-	-
Legonkulon	-	-	1	-	-	-	-
Blanakan	-	-	-	-	-	-	-
Kab. Subang	**2**	**2**	**2**	**-**	**-**	**-**	**-**

https://subangkab.bps.go.id

Tabel / ***Table*** 5.16.6

Jumlah Usaha Pertanian Perorangan Tanaman Cabai Merah Keriting Menurut Kecamatan dan Penyebab Utama Luas Panen Lebih Kecil dari Luas Tanam (unit), 2023
Number of Curly Red Chili Individual Agricultural Holdings by District and Main Cause of the Harvest Area Smaller than the Planting Area (units), 2023

Kecamatan *District*	Penyebab Utama Luas Panen Lebih Kecil dari Luas Tanam *Main Cause of the Harvest Area Smaller than the Planting Area*						
	Kekeringan *Drought*	Hama *Pest Attacks*	Penyakit *Diseases*	Banjir *Flood*	Panen Sebagian *Partially Harvested*	Pencurian *Theft*	Lainnya *Others*
(1)	(2)	(3)	(4)	(5)	(6)	(7)	(8)
Sagalaherang	-	1	-	-	-	-	-
Serang Panjang	-	-	-	-	-	-	-
Jalancagak	-	5	-	-	3	-	-
Ciater	7	25	29	-	1	1	3
Cisalak	1	4	11	-	10	-	1
Kasomalang	-	-	-	-	-	-	-
Tanjungsiang	-	1	-	-	-	-	-
Cijambe	-	-	-	-	-	-	-
Cibogo	-	-	-	-	-	-	-
Subang	-	-	-	-	-	-	-
Kalijati	-	2	-	-	-	-	-
Dawuan	-	-	-	-	-	-	-
Cipeundeuy	-	-	-	-	-	-	-
Pabuaran	-	-	-	-	-	-	-
Patokbeusi	-	-	-	-	-	-	-
Purwadadi	-	-	-	-	-	-	-
Cikaum	-	-	-	-	-	-	-
Pagaden	-	-	-	-	-	-	-
Pagaden Barat	-	-	-	-	-	-	-
Cipunagara	-	-	-	-	-	-	-
Compreng	-	-	-	-	-	-	-
Binong	-	-	-	-	-	-	-
Tambakdahan	-	-	-	-	-	-	-
Ciasem	-	-	-	-	-	-	-
Pamanukan	-	-	-	-	-	-	-
Sukasari	-	-	-	-	-	-	-
Pusakanagara	-	-	-	-	-	-	-
Pusakajaya	-	-	-	-	-	-	-
Legonkulon	-	-	-	-	-	-	-
Blanakan	-	-	-	-	-	-	-
Kab. Subang	**8**	**38**	**40**	**-**	**14**	**1**	**4**

https://subangkab.bps.go.id

Tabel 5.16.7
Table

Jumlah Usaha Pertanian Perorangan Tanaman Kunyit Menurut Kecamatan dan Penyebab Utama Luas Panen Lebih Kecil dari Luas Tanam (unit), 2023
Number of Turmeric Individual Agricultural Holdings by District and the Main Cause of the Harvest Area Smaller than the Planting Area (units), 2023

Kecamatan *District*	Penyebab Utama Luas Panen Lebih Kecil dari Luas Tanam *Main Cause of the Harvest Area Smaller than the Planting Area*						
	Kekeringan *Drought*	Hama *Pest Attacks*	Penyakit *Diseases*	Banjir *Flood*	Panen Sebagian *Partially Harvested*	Pencurian *Theft*	Lainnya *Others*
(1)	(2)	(3)	(4)	(5)	(6)	(7)	(8)
Sagalaherang	-	-	-	-	-	-	-
Serang Panjang	-	-	-	-	-	-	-
Jalancagak	-	1	-	-	1	-	-
Ciater	-	-	-	-	-	-	1
Cisalak	-	-	-	-	-	-	-
Kasomalang	-	-	-	-	-	-	-
Tanjungsiang	-	-	-	-	-	-	1
Cijambe	-	-	1	-	-	-	1
Cibogo	-	-	-	-	-	-	-
Subang	-	-	-	-	-	-	-
Kalijati	-	-	-	-	-	-	-
Dawuan	-	1	-	-	-	-	-
Cipeundeuy	1	-	-	-	-	-	-
Pabuaran	-	-	-	-	-	-	-
Patokbeusi	-	-	-	-	-	-	-
Purwadadi	-	-	-	-	-	-	1
Cikaum	-	-	-	-	-	-	-
Pagaden	-	-	-	-	-	-	-
Pagaden Barat	-	-	-	-	-	-	-
Cipunagara	-	-	-	-	-	-	-
Compreng	-	-	-	-	-	-	-
Binong	-	-	-	-	-	-	-
Tambakdahan	-	-	-	-	-	-	-
Ciasem	-	-	-	-	-	-	-
Pamanukan	-	-	-	-	-	-	-
Sukasari	-	-	-	-	-	-	-
Pusakanagara	-	-	-	-	-	-	-
Pusakajaya	-	-	-	-	-	-	-
Legonkulon	-	-	-	-	-	-	-
Blanakan	-	-	-	-	-	-	-
Kab. Subang	**1**	**2**	**1**	**-**	**1**	**-**	**4**

https://subangkab.bps.go.id

Tabel 5.16.8
Table

Jumlah Usaha Pertanian Perorangan Tanaman Jahe Putih Besar Menurut Kecamatan dan Penyebab Utama Luas Panen Lebih Kecil dari Luas Tanam (unit), 2023
Number of Big White Ginger Individual Agricultural Holdings by District and the Main Cause of the Harvest Area Smaller than the Planting Area (units), 2023

Kecamatan *District*	Penyebab Utama Luas Panen Lebih Kecil dari Luas Tanam *Main Cause of the Harvest Area Smaller than the Planting Area*						
	Kekeringan *Drought*	Hama *Pest Attacks*	Penyakit *Diseases*	Banjir *Flood*	Panen Sebagian *Partially Harvested*	Pencurian *Theft*	Lainnya *Others*
(1)	(2)	(3)	(4)	(5)	(6)	(7)	(8)
Sagalaherang	-	-	-	-	-	-	-
Serang Panjang	-	-	-	-	-	-	-
Jalancagak	-	1	-	-	1	-	-
Ciater	3	-	-	-	-	-	-
Cisalak	-	-	-	-	-	-	-
Kasomalang	-	-	-	-	-	-	-
Tanjungsiang	-	2	-	-	-	-	-
Cijambe	1	-	-	-	-	-	-
Cibogo	-	-	-	-	-	-	-
Subang	-	-	-	-	-	-	-
Kalijati	-	-	-	-	-	-	-
Dawuan	-	-	-	-	-	-	-
Cipeundeuy	-	-	-	-	-	-	-
Pabuaran	-	-	-	-	-	-	-
Patokbeusi	-	-	-	-	-	-	-
Purwadadi	-	-	-	-	-	-	-
Cikaum	-	-	-	-	-	-	-
Pagaden	-	-	-	-	-	-	-
Pagaden Barat	-	-	-	-	-	-	-
Cipunagara	-	-	-	-	-	-	-
Compreng	-	-	-	-	-	-	-
Binong	-	-	-	-	-	-	-
Tambakdahan	-	-	-	-	-	-	-
Ciasem	-	-	-	-	-	-	-
Pamanukan	-	-	-	-	-	-	-
Sukasari	-	-	-	-	-	-	-
Pusakanagara	-	-	-	-	-	-	-
Pusakajaya	-	-	-	-	-	-	-
Legonkulon	-	-	-	-	-	-	-
Blanakan	-	-	-	-	-	-	-
Kab. Subang	**4**	**3**	**-**	**-**	**1**	**-**	**-**

https://subangkab.bps.go.id

Tabel 5.16.9
Table

Jumlah Usaha Pertanian Perorangan Tanaman Jahe Putih Kecil Menurut Kecamatan dan Penyebab Utama Luas Panen Lebih Kecil dari Luas Tanam (unit), 2023
Number of Small White Ginger Individual Agricultural Holdings by District and the Main Cause of the Harvest Area Smaller than the Planting Area (units), 2023

Kecamatan *District*	Penyebab Utama Luas Panen Lebih Kecil dari Luas Tanam *Main Cause of the Harvest Area Smaller than the Planting Area*						
	Kekeringan *Drought*	Hama *Pest Attacks*	Penyakit *Diseases*	Banjir *Flood*	Panen Sebagian *Partially Harvested*	Pencurian *Theft*	Lainnya *Others*
(1)	(2)	(3)	(4)	(5)	(6)	(7)	(8)
Sagalaherang	-	-	-	-	-	-	-
Serang Panjang	-	-	-	-	-	-	-
Jalancagak	-	-	-	-	2	-	-
Ciater	-	-	-	-	-	-	-
Cisalak	-	-	-	-	-	-	-
Kasomalang	-	-	-	-	-	-	-
Tanjungsiang	-	-	-	-	-	-	-
Cijambe	-	-	1	-	1	4	-
Cibogo	-	-	-	-	-	-	-
Subang	-	-	-	-	-	-	-
Kalijati	-	-	-	-	-	-	-
Dawuan	-	-	-	-	-	-	-
Cipeundeuy	-	-	-	-	-	-	-
Pabuaran	-	-	-	-	-	-	-
Patokbeusi	-	-	-	-	-	-	-
Purwadadi	-	-	-	-	-	-	1
Cikaum	-	-	-	-	-	-	-
Pagaden	-	-	-	-	-	-	-
Pagaden Barat	-	-	-	-	-	-	-
Cipunagara	-	-	-	-	-	-	-
Compreng	-	-	-	-	-	-	-
Binong	-	-	-	-	-	-	-
Tambakdahan	-	-	-	-	-	-	-
Ciasem	-	-	-	-	-	-	-
Pamanukan	-	-	-	-	-	-	-
Sukasari	-	-	-	-	-	-	-
Pusakanagara	-	-	-	-	-	-	-
Pusakajaya	-	-	-	-	-	-	-
Legonkulon	-	-	-	-	-	-	-
Blanakan	-	-	-	-	-	-	-
Kab. Subang	**-**	**-**	**1**	**-**	**3**	**4**	**1**

https://subangkab.bps.go.id

Tabel / ***Table*** 5.16.10

Jumlah Usaha Pertanian Perorangan Tanaman Jahe Merah Menurut Kecamatan dan Penyebab Utama Luas Panen Lebih Kecil dari Luas Tanam (unit), 2023
Number of Red Ginger Individual Agricultural Holdings by District and the Main Cause of the Harvest Area Smaller than the Planting Area (units), 2023

Kecamatan *District*	Penyebab Utama Luas Panen Lebih Kecil dari Luas Tanam *Main Cause of the Harvest Area Smaller than the Planting Area*						
	Kekeringan *Drought*	Hama *Pest Attacks*	Penyakit *Diseases*	Banjir *Flood*	Panen Sebagian *Partially Harvested*	Pencurian *Theft*	Lainnya *Others*
(1)	(2)	(3)	(4)	(5)	(6)	(7)	(8)
Sagalaherang	-	-	-	-	-	-	-
Serang Panjang	-	-	-	-	-	-	-
Jalancagak	-	-	-	-	-	-	-
Ciater	-	-	-	-	-	-	-
Cisalak	-	-	-	-	-	-	-
Kasomalang	-	1	-	-	-	-	-
Tanjungsiang	-	-	-	-	-	-	-
Cijambe	2	-	-	-	-	1	-
Cibogo	-	-	-	-	-	-	-
Subang	-	-	-	-	-	-	-
Kalijati	-	-	-	-	-	-	-
Dawuan	-	-	-	-	-	-	-
Cipeundeuy	1	-	-	-	-	-	-
Pabuaran	-	-	-	-	-	-	-
Patokbeusi	-	-	-	-	-	-	-
Purwadadi	-	-	-	-	-	-	-
Cikaum	-	-	-	-	-	-	-
Pagaden	-	-	-	-	-	-	-
Pagaden Barat	-	-	-	-	-	-	-
Cipunagara	-	-	-	-	-	-	-
Compreng	-	-	-	-	-	-	-
Binong	-	-	-	-	-	-	-
Tambakdahan	-	-	-	-	-	-	-
Ciasem	-	-	-	-	-	-	-
Pamanukan	-	-	-	-	-	-	-
Sukasari	-	-	-	-	-	-	-
Pusakanagara	-	-	-	-	-	-	-
Pusakajaya	-	-	-	-	-	-	-
Legonkulon	-	-	-	-	-	-	-
Blanakan	-	-	-	-	-	-	-
Kab. Subang	**3**	**1**	**-**	**-**	**-**	**1**	**-**

https://subangkab.bps.go.id

Tabel 5.16.11
Table

Jumlah Usaha Pertanian Perorangan Tanaman Kencur Menurut Kecamatan dan Penyebab Utama Luas Panen Lebih Kecil dari Luas Tanam (unit), 2023
Number of Aromatic Ginger Individual Agricultural Holdings by District and the Main Cause of the Harvest Area Smaller than the Planting Area (units), 2023

Kecamatan *District*	Penyebab Utama Luas Panen Lebih Kecil dari Luas Tanam *Main Cause of the Harvest Area Smaller than the Planting Area*						
	Kekeringan *Drought*	Hama *Pest Attacks*	Penyakit *Diseases*	Banjir *Flood*	Panen Sebagian *Partially Harvested*	Pencurian *Theft*	Lainnya *Others*
(1)	(2)	(3)	(4)	(5)	(6)	(7)	(8)
Sagalaherang	-	-	-	-	-	-	-
Serang Panjang	-	-	-	-	-	-	-
Jalancagak	-	2	-	-	5	-	-
Ciater	-	-	-	-	-	-	-
Cisalak	-	-	-	-	-	-	-
Kasomalang	-	-	-	-	-	-	8
Tanjungsiang	4	1	-	-	2	1	12
Cijambe	10	8	36	-	11	2	7
Cibogo	-	1	-	-	-	-	-
Subang	-	-	-	-	-	-	-
Kalijati	-	-	-	-	-	-	-
Dawuan	-	-	-	-	-	-	-
Cipeundeuy	-	-	-	-	-	-	-
Pabuaran	-	-	-	-	-	-	-
Patokbeusi	-	-	-	-	-	-	-
Purwadadi	-	-	-	-	-	-	1
Cikaum	-	-	-	-	-	-	-
Pagaden	-	-	-	-	-	-	-
Pagaden Barat	-	-	-	-	1	-	-
Cipunagara	-	-	-	-	-	-	-
Compreng	-	-	-	-	-	-	-
Binong	-	-	-	-	-	-	-
Tambakdahan	-	-	-	-	-	-	-
Ciasem	-	-	-	-	-	-	-
Pamanukan	-	-	-	-	-	-	-
Sukasari	-	-	-	-	-	-	-
Pusakanagara	-	-	-	-	-	-	-
Pusakajaya	-	-	-	-	-	-	-
Legonkulon	-	-	-	-	-	-	-
Blanakan	-	-	-	-	-	-	-
Kab. Subang	**14**	**12**	**36**	**-**	**19**	**3**	**28**

https://subangkab.bps.go.id

Tabel / ***Table*** 5.16.12

Jumlah Usaha Pertanian Perorangan Tanaman Anggrek Menurut Kecamatan dan Penyebab Utama Luas Panen Lebih Kecil dari Luas Tanam (unit), 2023
Number of Orchid Individual Agricultural Holdings by District and the Main Cause of the Harvest Area Smaller than the Planting Area (units), 2023

Kecamatan *District*	Penyebab Utama Luas Panen Lebih Kecil dari Luas Tanam *Main Cause of the Harvest Area Smaller than the Planting Area*						
	Kekeringan *Drought*	Hama *Pest Attacks*	Penyakit *Diseases*	Banjir *Flood*	Panen Sebagian *Partially Harvested*	Pencurian *Theft*	Lainnya *Others*
(1)	(2)	(3)	(4)	(5)	(6)	(7)	(8)
Sagalaherang	-	-	-	-	-	-	-
Serang Panjang	-	-	-	-	-	-	-
Jalancagak	-	-	-	-	-	-	-
Ciater	-	-	-	-	-	-	-
Cisalak	-	-	-	-	-	-	-
Kasomalang	-	-	-	-	-	-	-
Tanjungsiang	-	-	-	-	-	-	-
Cijambe	-	-	-	-	-	-	-
Cibogo	-	-	-	-	-	-	-
Subang	-	-	-	-	-	-	-
Kalijati	-	-	-	-	-	-	-
Dawuan	-	-	-	-	-	-	-
Cipeundeuy	-	-	-	-	-	-	-
Pabuaran	-	-	-	-	-	-	-
Patokbeusi	-	-	-	-	-	-	-
Purwadadi	-	-	-	-	-	-	-
Cikaum	-	-	-	-	-	-	-
Pagaden	-	-	-	-	-	-	-
Pagaden Barat	-	-	-	-	-	-	-
Cipunagara	-	-	-	-	-	-	-
Compreng	-	-	-	-	-	-	-
Binong	-	-	-	-	-	-	-
Tambakdahan	-	-	-	-	-	-	-
Ciasem	-	-	-	-	-	-	-
Pamanukan	-	-	-	-	-	-	-
Sukasari	-	-	-	-	-	-	-
Pusakanagara	-	-	-	-	-	-	-
Pusakajaya	-	-	-	-	-	-	-
Legonkulon	-	-	-	-	-	-	-
Blanakan	-	-	-	-	-	-	-
Kab. Subang	**-**	**-**	**-**	**-**	**-**	**-**	**-**

https://subangkab.bps.go.id

Tabel 5.16.13
Table

Jumlah Usaha Pertanian Perorangan Tanaman Mawar Menurut Kecamatan dan Penyebab Utama Luas Panen Lebih Kecil dari Luas Tanam (unit), 2023
Number of Rose Individual Agricultural Holdings by District and the Main Cause of the Harvest Area Smaller than the Planting Area (units), 2023

Kecamatan *District*	Penyebab Utama Luas Panen Lebih Kecil dari Luas Tanam *Main Cause of the Harvest Area Smaller than the Planting Area*						
	Kekeringan *Drought*	Hama *Pest Attacks*	Penyakit *Diseases*	Banjir *Flood*	Panen Sebagian *Partially Harvested*	Pencurian *Theft*	Lainnya *Others*
(1)	(2)	(3)	(4)	(5)	(6)	(7)	(8)
Sagalaherang	-	-	-	-	-	-	-
Serang Panjang	-	-	-	-	-	-	-
Jalancagak	-	-	-	-	-	-	-
Ciater	-	-	-	-	-	-	-
Cisalak	-	-	-	-	-	-	-
Kasomalang	-	-	-	-	-	-	-
Tanjungsiang	-	-	-	-	-	-	-
Cijambe	-	-	-	-	-	-	-
Cibogo	-	-	-	-	-	-	-
Subang	-	-	-	-	-	-	-
Kalijati	-	-	-	-	-	-	-
Dawuan	-	-	-	-	-	-	-
Cipeundeuy	-	-	-	-	-	-	-
Pabuaran	-	-	-	-	-	-	-
Patokbeusi	-	-	-	-	-	-	-
Purwadadi	-	-	-	-	-	-	-
Cikaum	-	-	-	-	-	-	-
Pagaden	-	-	-	-	-	-	-
Pagaden Barat	-	-	-	-	-	-	-
Cipunagara	-	-	-	-	-	-	-
Compreng	-	-	-	-	-	-	-
Binong	-	-	-	-	-	-	-
Tambakdahan	-	-	-	-	-	-	-
Ciasem	-	-	-	-	-	-	-
Pamanukan	-	-	-	-	-	-	-
Sukasari	-	-	-	-	-	-	-
Pusakanagara	-	-	-	-	-	-	-
Pusakajaya	-	-	-	-	-	-	-
Legonkulon	-	-	-	-	-	-	-
Blanakan	-	-	-	-	-	-	-
Kab. Subang	-	-	-	-	-	-	-

https://subangkab.bps.go.id

Tabel / ***Table*** **5.16.14** **Jumlah Usaha Pertanian Perorangan Tanaman Krisan Menurut Kecamatan dan Penyebab Utama Luas Panen Lebih Kecil dari Luas Tanam (unit), 2023**
Number of Chrysanthemum Individual Agricultural Holdings by District and the Main Cause of the Harvest Area Smaller than the Planting Area (units), 2023

Kecamatan *District*	Penyebab Utama Luas Panen Lebih Kecil dari Luas Tanam *Main Cause of the Harvest Area Smaller than the Planting Area*						
	Kekeringan *Drought*	Hama *Pest Attacks*	Penyakit *Diseases*	Banjir *Flood*	Panen Sebagian *Partially Harvested*	Pencurian *Theft*	Lainnya *Others*
(1)	(2)	(3)	(4)	(5)	(6)	(7)	(8)
Sagalaherang	-	-	-	-	-	-	-
Serang Panjang	-	-	-	-	-	-	-
Jalancagak	-	-	-	-	-	-	-
Ciater	-	-	-	-	-	-	-
Cisalak	-	-	-	-	-	-	-
Kasomalang	-	-	-	-	-	-	-
Tanjungsiang	-	-	-	-	-	-	-
Cijambe	-	-	-	-	-	-	-
Cibogo	-	-	-	-	-	-	-
Subang	-	-	-	-	-	-	-
Kalijati	-	-	-	-	-	-	-
Dawuan	-	-	-	-	-	-	-
Cipeundeuy	-	-	-	-	-	-	-
Pabuaran	-	-	-	-	-	-	-
Patokbeusi	-	-	-	-	-	-	-
Purwadadi	-	-	-	-	-	-	-
Cikaum	-	-	-	-	-	-	-
Pagaden	-	-	-	-	-	-	-
Pagaden Barat	-	-	-	-	-	-	-
Cipunagara	-	-	-	-	-	-	-
Compreng	-	-	-	-	-	-	-
Binong	-	-	-	-	-	-	-
Tambakdahan	-	-	-	-	-	-	-
Ciasem	-	-	-	-	-	-	-
Pamanukan	-	-	-	-	-	-	-
Sukasari	-	-	-	-	-	-	-
Pusakanagara	-	-	-	-	-	-	-
Pusakajaya	-	-	-	-	-	-	-
Legonkulon	-	-	-	-	-	-	-
Blanakan	-	-	-	-	-	-	-
Kab. Subang	**-**	**-**	**-**	**-**	**-**	**-**	**-**

https://subangkab.bps.go.id

Tabel 5.17.1
Table

Jumlah Rumah Tangga Usaha Tanaman Bawang Merah Menurut Kecamatan dan Pemanfaatan Produksi (rumah tangga), 2023
Number of Shallot Households by District and Production Utilization (households), 2023

Kecamatan *District*	Pemanfaatan Produksi *Production Utilization*				
	Seluruhnya dijual *Sold Entirely*	Sebagian besar dijual *Mainly for Sale*	Sebagian besar di konsumsi sendiri *Mainly for Own Consumption*	Seluruhnya dikonsumsi sendiri *Consumed Entirely*	Belum dijual *Not Yet Being Sold*
(1)	(2)	(3)	(4)	(5)	(6)
Sagalaherang	1	-	-	-	-
Serang Panjang	-	-	-	-	-
Jalancagak	1	-	-	-	-
Ciater	1	-	-	-	1
Cisalak	-	1	-	-	-
Kasomalang	-	-	-	-	-
Tanjungsiang	-	-	-	-	-
Cijambe	-	-	-	-	-
Cibogo	1	-	-	-	-
Subang	-	-	-	-	-
Kalijati	-	-	-	-	-
Dawuan	-	-	-	-	-
Cipeundeuy	-	-	-	-	-
Pabuaran	-	-	-	-	-
Patokbeusi	-	-	-	-	-
Purwadadi	-	-	-	-	-
Cikaum	-	-	-	-	-
Pagaden	-	-	-	-	-
Pagaden Barat	-	-	-	-	-
Cipunagara	-	-	-	-	-
Compreng	2	-	-	-	-
Binong	-	-	-	-	-
Tambakdahan	-	-	-	-	-
Ciasem	-	-	-	-	-
Pamanukan	1	-	-	-	-
Sukasari	1	-	-	-	-
Pusakanagara	13	-	-	-	-
Pusakajaya	19	2	-	-	1
Legonkulon	-	1	-	-	-
Blanakan	1	-	-	-	-
Kab. Subang	**41**	**4**	**-**	**-**	**2**

https://subangkab.bps.go.id

Tabel / ***Table*** **5.17.2**

Jumlah Rumah Tangga Usaha Tanaman Bawang Putih Menurut Kecamatan dan Pemanfaatan Produksi (rumah tangga), 2023
Number of Garlic Households by District and Production Utilization (households), 2023

Kecamatan *District*	Pemanfaatan Produksi *Production Utilization*				
	Seluruhnya dijual *Sold Entirely*	Sebagian besar dijual *Mainly for Sale*	Sebagian besar di konsumsi sendiri *Mainly for Own Consumption*	Seluruhnya dikonsumsi sendiri *Consumed Entirely*	Belum dijual *Not Yet Being Sold*
(1)	(2)	(3)	(4)	(5)	(6)
Sagalaherang	-	-	-	-	-
Serang Panjang	-	-	-	-	-
Jalancagak	-	-	-	-	-
Ciater	2	-	-	-	-
Cisalak	-	-	-	-	-
Kasomalang	-	-	-	-	-
Tanjungsiang	-	-	-	-	-
Cijambe	-	-	-	-	-
Cibogo	-	-	-	-	-
Subang	-	-	-	-	-
Kalijati	-	-	-	-	-
Dawuan	-	-	-	-	-
Cipeundeuy	-	-	-	-	-
Pabuaran	-	-	-	-	-
Patokbeusi	-	-	-	-	-
Purwadadi	-	-	-	-	-
Cikaum	-	-	-	-	-
Pagaden	-	-	-	-	-
Pagaden Barat	-	-	-	-	-
Cipunagara	-	-	-	-	-
Compreng	-	-	-	-	-
Binong	-	-	-	-	-
Tambakdahan	-	-	-	-	-
Ciasem	-	-	-	-	-
Pamanukan	-	-	-	-	-
Sukasari	-	-	-	-	-
Pusakanagara	-	-	-	-	-
Pusakajaya	-	-	-	-	-
Legonkulon	-	-	-	-	-
Blanakan	-	-	-	-	-
Kab. Subang	**2**	**-**	**-**	**-**	**-**

https://subangkab.bps.go.id

Tabel 5.17.3
Table

Jumlah Rumah Tangga Usaha Tanaman Cabai Rawit Menurut Kecamatan dan Pemanfaatan Produksi (rumah tangga), 2023
Number of Cayenne Pepper Households by District and Production Utilization (households), 2023

Kecamatan *District*	Pemanfaatan Produksi *Production Utilization*				
	Seluruhnya dijual *Sold Entirely*	Sebagian besar dijual *Mainly for Sale*	Sebagian besar di konsumsi sendiri *Mainly for Own Consumption*	Seluruhnya dikonsumsi sendiri *Consumed Entirely*	Belum dijual *Not Yet Being Sold*
(1)	(2)	(3)	(4)	(5)	(6)
Sagalaherang	41	7	1	-	-
Serang Panjang	8	10	1	-	-
Jalancagak	32	34	2	-	2
Ciater	316	60	3	-	4
Cisalak	43	25	-	-	-
Kasomalang	35	3	3	-	-
Tanjungsiang	33	10	5	-	-
Cijambe	9	15	3	-	1
Cibogo	3	-	1	-	-
Subang	20	21	4	-	1
Kalijati	35	8	2	-	-
Dawuan	13	17	4	-	1
Cipeundeuy	16	24	6	-	-
Pabuaran	7	6	4	-	-
Patokbeusi	2	3	2	-	-
Purwadadi	23	7	3	-	1
Cikaum	1	3	-	-	-
Pagaden	3	3	-	-	-
Pagaden Barat	9	9	21	-	-
Cipunagara	8	18	-	-	-
Compreng	6	1	-	-	1
Binong	3	5	-	-	-
Tambakdahan	8	6	1	-	1
Ciasem	6	6	1	-	-
Pamanukan	4	12	1	-	1
Sukasari	3	2	2	-	-
Pusakanagara	2	2	-	-	-
Pusakajaya	8	2	-	-	-
Legonkulon	1	4	-	-	-
Blanakan	3	1	1	-	-
Kab. Subang	**701**	**324**	**71**	**-**	**13**

https://subangkab.bps.go.id

Tabel / ***Table*** 5.17.4

Jumlah Rumah Tangga Usaha Tanaman Cabai Hijau Menurut Kecamatan dan Pemanfaatan Produksi (rumah tangga), 2023
Number of Green Chili Households by District and Production Utilization (households), 2023

Kecamatan *District*	Pemanfaatan Produksi *Production Utilization*				
	Seluruhnya dijual *Sold Entirely*	Sebagian besar dijual *Mainly for Sale*	Sebagian besar di konsumsi sendiri *Mainly for Own Consumption*	Seluruhnya dikonsumsi sendiri *Consumed Entirely*	Belum dijual *Not Yet Being Sold*
(1)	(2)	(3)	(4)	(5)	(6)
Sagalaherang	32	-	2	-	1
Serang Panjang	7	10	-	-	-
Jalancagak	5	2	-	-	-
Ciater	142	23	-	-	-
Cisalak	82	21	1	-	-
Kasomalang	4	2	-	-	-
Tanjungsiang	5	-	-	-	-
Cijambe	-	-	-	-	-
Cibogo	2	1	-	-	-
Subang	1	1	-	-	-
Kalijati	1	1	-	-	-
Dawuan	-	1	-	-	-
Cipeundeuy	-	-	-	-	-
Pabuaran	-	-	1	-	-
Patokbeusi	-	-	-	-	-
Purwadadi	1	-	-	-	-
Cikaum	3	-	-	-	-
Pagaden	-	-	-	-	-
Pagaden Barat	-	1	3	-	-
Cipunagara	3	-	-	-	-
Compreng	-	-	-	-	-
Binong	1	-	-	-	-
Tambakdahan	1	-	-	-	-
Ciasem	2	-	-	-	-
Pamanukan	-	3	1	-	-
Sukasari	-	-	-	-	-
Pusakanagara	10	-	-	-	-
Pusakajaya	1	1	-	-	-
Legonkulon	2	2	-	-	-
Blanakan	-	-	-	-	-
Kab. Subang	**305**	**69**	**8**	**-**	**1**

https://subangkab.bps.go.id

Tabel 5.17.5
Table

Jumlah Rumah Tangga Usaha Tanaman Cabai Merah Besar Menurut Kecamatan dan Pemanfaatan Produksi (rumah tangga), 2023
Number of Big Red Chili Households by District and Production Utilization (households), 2023

Kecamatan *District*	Pemanfaatan Produksi *Production Utilization*				
	Seluruhnya dijual *Sold Entirely*	Sebagian besar dijual *Mainly for Sale*	Sebagian besar di konsumsi sendiri *Mainly for Own Consumption*	Seluruhnya dikonsumsi sendiri *Consumed Entirely*	Belum dijual *Not Yet Being Sold*
(1)	(2)	(3)	(4)	(5)	(6)
Sagalaherang	11	-	-	-	-
Serang Panjang	3	6	2	-	-
Jalancagak	1	-	-	-	-
Ciater	30	4	-	-	1
Cisalak	4	3	-	-	-
Kasomalang	4	1	-	-	-
Tanjungsiang	3	-	-	-	-
Cijambe	4	-	2	-	-
Cibogo	-	-	-	-	-
Subang	2	1	-	-	-
Kalijati	2	-	-	-	-
Dawuan	-	-	-	-	-
Cipeundeuy	3	2	-	-	-
Pabuaran	1	-	-	-	-
Patokbeusi	1	-	-	-	-
Purwadadi	1	1	-	-	-
Cikaum	-	-	-	-	-
Pagaden	-	-	-	-	-
Pagaden Barat	-	1	-	-	-
Cipunagara	-	-	-	-	-
Compreng	1	-	-	-	-
Binong	-	-	-	-	-
Tambakdahan	-	-	-	-	-
Ciasem	-	-	-	-	-
Pamanukan	-	-	-	-	-
Sukasari	1	-	-	-	-
Pusakanagara	-	-	-	-	-
Pusakajaya	5	-	-	-	-
Legonkulon	-	1	-	-	-
Blanakan	-	-	-	-	-
Kab. Subang	**77**	**20**	**4**	**-**	**1**

https://subangkab.bps.go.id

Tabel / ***Table*** 5.17.6

Jumlah Rumah Tangga Usaha Tanaman Cabai Merah Keriting Menurut Kecamatan dan Pemanfaatan Produksi (rumah tangga), 2023
Number of Curly Red Chili Households by District and Production Utilization (households), 2023

Kecamatan *District*	Pemanfaatan Produksi *Production Utilization*				
	Seluruhnya dijual *Sold Entirely*	Sebagian besar dijual *Mainly for Sale*	Sebagian besar di konsumsi sendiri *Mainly for Own Consumption*	Seluruhnya dikonsumsi sendiri *Consumed Entirely*	Belum dijual *Not Yet Being Sold*
(1)	(2)	(3)	(4)	(5)	(6)
Sagalaherang	44	-	1	-	-
Serang Panjang	10	12	1	-	-
Jalancagak	23	6	1	-	-
Ciater	335	35	1	-	3
Cisalak	27	8	-	-	-
Kasomalang	15	1	-	-	-
Tanjungsiang	5	-	-	-	-
Cijambe	4	1	-	-	-
Cibogo	-	1	-	-	-
Subang	2	-	-	-	-
Kalijati	18	4	1	-	-
Dawuan	2	1	-	-	-
Cipeundeuy	1	-	-	-	-
Pabuaran	-	-	-	-	-
Patokbeusi	1	-	-	-	-
Purwadadi	1	-	-	-	-
Cikaum	-	-	1	-	-
Pagaden	1	-	-	-	-
Pagaden Barat	-	-	-	-	-
Cipunagara	1	-	-	-	-
Compreng	-	-	-	-	-
Binong	-	-	-	-	-
Tambakdahan	-	-	-	-	-
Ciasem	-	-	-	-	-
Pamanukan	-	-	-	-	-
Sukasari	-	-	-	-	-
Pusakanagara	1	-	-	-	-
Pusakajaya	-	-	-	-	-
Legonkulon	-	1	1	-	-
Blanakan	-	-	-	-	-
Kab. Subang	**491**	**70**	**7**	**-**	**3**

https://subangkab.bps.go.id

Tabel 5.17.7
Table

Jumlah Rumah Tangga Usaha Tanaman Kunyit Menurut Kecamatan dan Pemanfaatan Produksi (rumah tangga), 2023
Number of Turmeric Households by District and Production Utilization (households), 2023

Kecamatan *District*	Pemanfaatan Produksi *Production Utilization*				
	Seluruhnya dijual *Sold Entirely*	Sebagian besar dijual *Mainly for Sale*	Sebagian besar di konsumsi sendiri *Mainly for Own Consumption*	Seluruhnya dikonsumsi sendiri *Consumed Entirely*	Belum dijual *Not Yet Being Sold*
(1)	(2)	(3)	(4)	(5)	(6)
Sagalaherang	-	-	1	-	-
Serang Panjang	-	-	-	-	-
Jalancagak	8	3	-	-	-
Ciater	4	1	-	-	-
Cisalak	4	-	-	-	-
Kasomalang	6	-	-	-	-
Tanjungsiang	6	3	-	-	-
Cijambe	10	1	-	-	-
Cibogo	-	1	-	-	-
Subang	6	-	-	-	-
Kalijati	3	-	-	-	-
Dawuan	1	4	2	-	-
Cipeundeuy	7	-	2	-	-
Pabuaran	-	-	-	-	-
Patokbeusi	-	-	-	-	-
Purwadadi	10	1	-	-	-
Cikaum	-	-	-	-	-
Pagaden	-	-	-	-	-
Pagaden Barat	-	1	6	-	-
Cipunagara	1	-	-	-	-
Compreng	-	-	-	-	-
Binong	-	-	1	-	-
Tambakdahan	-	-	-	-	-
Ciasem	-	-	-	-	-
Pamanukan	-	-	-	-	-
Sukasari	-	-	-	-	-
Pusakanagara	-	-	-	-	-
Pusakajaya	-	-	-	-	-
Legonkulon	-	-	-	-	-
Blanakan	-	-	-	-	-
Kab. Subang	**66**	**15**	**12**	**-**	**-**

https://subangkab.bps.go.id

Tabel 5.17.8
Table

Jumlah Rumah Tangga Usaha Tanaman Jahe Putih Besar Menurut Kecamatan dan Pemanfaatan Produksi (rumah tangga), 2023
Number of Big White Ginger Households by District and Production Utilization (households), 2023

Kecamatan *District*	Pemanfaatan Produksi *Production Utilization*				
	Seluruhnya dijual *Sold Entirely*	Sebagian besar dijual *Mainly for Sale*	Sebagian besar di konsumsi sendiri *Mainly for Own Consumption*	Seluruhnya dikonsumsi sendiri *Consumed Entirely*	Belum dijual *Not Yet Being Sold*
(1)	(2)	(3)	(4)	(5)	(6)
Sagalaherang	-	-	-	-	-
Serang Panjang	-	-	-	-	-
Jalancagak	8	6	-	-	-
Ciater	7	1	-	-	-
Cisalak	1	-	-	-	-
Kasomalang	1	-	-	-	-
Tanjungsiang	27	3	-	-	1
Cijambe	4	-	-	-	-
Cibogo	-	-	-	-	-
Subang	1	-	-	-	-
Kalijati	1	-	-	-	-
Dawuan	-	1	-	-	-
Cipeundeuy	-	-	-	-	-
Pabuaran	-	-	-	-	-
Patokbeusi	-	-	-	-	-
Purwadadi	1	-	-	-	-
Cikaum	-	-	-	-	-
Pagaden	-	-	-	-	-
Pagaden Barat	-	-	-	-	-
Cipunagara	-	-	-	-	-
Compreng	-	-	-	-	-
Binong	-	-	-	-	-
Tambakdahan	-	-	-	-	-
Ciasem	-	1	-	-	-
Pamanukan	-	-	-	-	-
Sukasari	-	-	-	-	-
Pusakanagara	-	-	-	-	-
Pusakajaya	-	-	-	-	-
Legonkulon	-	-	-	-	-
Blanakan	-	-	-	-	-
Kab. Subang	**51**	**12**	**-**	**-**	**1**

https://subangkab.bps.go.id

Tabel 5.17.9
Table

Jumlah Rumah Tangga Usaha Tanaman Jahe Putih Kecil Menurut Kecamatan dan Pemanfaatan Produksi (rumah tangga), 2023
Number of Small White Ginger Households by District and Production Utilization (households), 2023

Kecamatan *District*	Pemanfaatan Produksi *Production Utilization*				
	Seluruhnya dijual *Sold Entirely*	Sebagian besar dijual *Mainly for Sale*	Sebagian besar di konsumsi sendiri *Mainly for Own Consumption*	Seluruhnya dikonsumsi sendiri *Consumed Entirely*	Belum dijual *Not Yet Being Sold*
(1)	(2)	(3)	(4)	(5)	(6)
Sagalaherang	-	-	-	-	1
Serang Panjang	-	-	-	-	-
Jalancagak	8	-	-	-	1
Ciater	4	-	-	-	-
Cisalak	1	-	-	-	-
Kasomalang	2	-	-	-	-
Tanjungsiang	2	-	-	-	1
Cijambe	24	2	-	-	-
Cibogo	-	-	-	-	-
Subang	-	-	-	-	-
Kalijati	-	1	-	-	-
Dawuan	1	3	-	-	-
Cipeundeuy	-	-	1	-	-
Pabuaran	-	-	-	-	-
Patokbeusi	-	-	-	-	-
Purwadadi	3	-	-	-	-
Cikaum	-	-	-	-	-
Pagaden	-	-	-	-	-
Pagaden Barat	-	-	-	-	-
Cipunagara	-	-	-	-	-
Compreng	-	-	-	-	-
Binong	-	-	-	-	-
Tambakdahan	-	-	-	-	-
Ciasem	-	-	-	-	-
Pamanukan	-	-	-	-	-
Sukasari	-	-	-	-	-
Pusakanagara	-	-	-	-	-
Pusakajaya	-	-	-	-	-
Legonkulon	-	-	-	-	-
Blanakan	-	-	-	-	-
Kab. Subang	**45**	**6**	**1**	**-**	**3**

https://subangkab.bps.go.id

Tabel / ***Table*** 5.17.10

Jumlah Rumah Tangga Usaha Tanaman Jahe Merah Menurut Kecamatan dan Pemanfaatan Produksi (rumah tangga), 2023
Number of Red Ginger Households by District and Production Utilization (households), 2023

Kecamatan *District*	Pemanfaatan Produksi *Production Utilization*				
	Seluruhnya dijual *Sold Entirely*	Sebagian besar dijual *Mainly for Sale*	Sebagian besar di konsumsi sendiri *Mainly for Own Consumption*	Seluruhnya dikonsumsi sendiri *Consumed Entirely*	Belum dijual *Not Yet Being Sold*
(1)	(2)	(3)	(4)	(5)	(6)
Sagalaherang	-	-	-	-	-
Serang Panjang	1	-	-	-	-
Jalancagak	-	-	-	-	-
Ciater	3	-	-	-	-
Cisalak	-	-	-	-	-
Kasomalang	2	2	-	-	-
Tanjungsiang	1	-	-	-	-
Cijambe	3	-	-	-	-
Cibogo	-	-	-	-	-
Subang	-	-	-	-	-
Kalijati	1	1	-	-	-
Dawuan	1	-	-	-	-
Cipeundeuy	1	-	-	-	-
Pabuaran	-	-	-	-	-
Patokbeusi	-	-	-	-	-
Purwadadi	-	-	-	-	-
Cikaum	-	-	-	-	-
Pagaden	-	-	-	-	-
Pagaden Barat	-	-	-	-	-
Cipunagara	1	-	-	-	-
Compreng	-	-	-	-	-
Binong	-	-	-	-	-
Tambakdahan	-	-	-	-	-
Ciasem	-	-	-	-	-
Pamanukan	-	-	-	-	-
Sukasari	-	-	-	-	-
Pusakanagara	-	-	-	-	-
Pusakajaya	-	-	-	-	-
Legonkulon	-	-	-	-	-
Blanakan	-	-	-	-	-
Kab. Subang	**14**	**3**	**-**	**-**	**-**

https://subangkab.bps.go.id

Tabel 5.17.11
Table

Jumlah Rumah Tangga Usaha Tanaman Kencur Menurut Kecamatan dan Pemanfaatan Produksi (rumah tangga), 2023
Number of Aromatic Ginger Households by District and Production Utilization (households), 2023

Kecamatan *District*	Pemanfaatan Produksi *Production Utilization*				
	Seluruhnya dijual *Sold Entirely*	Sebagian besar dijual *Mainly for Sale*	Sebagian besar di konsumsi sendiri *Mainly for Own Consumption*	Seluruhnya dikonsumsi sendiri *Consumed Entirely*	Belum dijual *Not Yet Being Sold*
(1)	(2)	(3)	(4)	(5)	(6)
Sagalaherang	-	-	-	-	-
Serang Panjang	-	-	-	-	-
Jalancagak	33	18	-	-	-
Ciater	1	-	-	-	-
Cisalak	15	-	1	-	-
Kasomalang	196	13	1	-	2
Tanjungsiang	150	5	1	-	3
Cijambe	156	22	3	-	4
Cibogo	5	2	-	-	-
Subang	6	1	-	-	-
Kalijati	3	-	-	-	-
Dawuan	4	3	1	-	-
Cipeundeuy	4	1	-	-	-
Pabuaran	-	1	-	-	-
Patokbeusi	-	-	-	-	-
Purwadadi	6	-	-	-	-
Cikaum	1	-	-	-	-
Pagaden	-	-	-	-	-
Pagaden Barat	1	1	2	-	-
Cipunagara	1	-	-	-	-
Compreng	-	-	-	-	-
Binong	-	-	-	-	-
Tambakdahan	-	-	-	-	-
Ciasem	-	-	-	-	-
Pamanukan	-	-	-	-	-
Sukasari	-	-	-	-	-
Pusakanagara	-	-	-	-	-
Pusakajaya	-	-	-	-	-
Legonkulon	-	-	-	-	-
Blanakan	-	-	-	-	-
Kab. Subang	**582**	**67**	**9**	**-**	**9**

https://subangkab.bps.go.id

Tabel / ***Table*** **5.17.12** **Jumlah Rumah Tangga Usaha Tanaman Anggrek Menurut Kecamatan dan Pemanfaatan Produksi (rumah tangga), 2023**
Number of Orchid Households by District and Production Utilization (households), 2023

Kecamatan *District*	Pemanfaatan Produksi *Production Utilization*				
	Seluruhnya dijual *Sold Entirely*	Sebagian besar dijual *Mainly for Sale*	Sebagian besar di konsumsi sendiri *Mainly for Own Consumption*	Seluruhnya dikonsumsi sendiri *Consumed Entirely*	Belum dijual *Not Yet Being Sold*
(1)	(2)	(3)	(4)	(5)	(6)
Sagalaherang	-	-	-	-	-
Serang Panjang	-	-	-	-	-
Jalancagak	-	-	-	-	-
Ciater	1	-	-	-	-
Cisalak	-	-	-	-	-
Kasomalang	-	-	-	-	-
Tanjungsiang	-	-	-	-	-
Cijambe	-	-	-	-	-
Cibogo	-	-	-	-	-
Subang	-	-	-	-	-
Kalijati	-	-	-	-	-
Dawuan	-	1	-	-	-
Cipeundeuy	1	-	-	-	-
Pabuaran	-	-	-	-	-
Patokbeusi	-	-	-	-	-
Purwadadi	-	-	-	-	-
Cikaum	-	-	-	-	-
Pagaden	-	-	-	-	-
Pagaden Barat	-	-	-	-	-
Cipunagara	-	-	-	-	-
Compreng	-	-	-	-	-
Binong	-	-	-	-	-
Tambakdahan	-	-	-	-	-
Ciasem	-	-	-	-	-
Pamanukan	-	-	-	-	-
Sukasari	-	-	-	-	-
Pusakanagara	-	-	-	-	-
Pusakajaya	-	-	-	-	-
Legonkulon	-	-	-	-	-
Blanakan	-	-	-	-	-
Kab. Subang	**2**	**1**	**-**	**-**	**-**

https://subangkab.bps.go.id

Catatan/Note: Satu Rumah Tangga Usaha Tanaman Anggrek dapat terdiri lebih dari satu jenis produksi dengan pemanfaatan produksi berbeda / One Orchid Household may consist of more than one type of product with different utilizations.

Tabel 5.17.13
Table

Jumlah Rumah Tangga Usaha Tanaman Mawar Menurut Kecamatan dan Pemanfaatan Produksi (rumah tangga), 2023
Number of Rose Households by District and Production Utilization (households), 2023

Kecamatan *District*	Pemanfaatan Produksi *Production Utilization*				
	Seluruhnya dijual *Sold Entirely*	Sebagian besar dijual *Mainly for Sale*	Sebagian besar di konsumsi sendiri *Mainly for Own Consumption*	Seluruhnya dikonsumsi sendiri *Consumed Entirely*	Belum dijual *Not Yet Being Sold*
(1)	(2)	(3)	(4)	(5)	(6)
Sagalaherang	-	-	-	-	-
Serang Panjang	-	-	-	-	-
Jalancagak	-	-	-	-	-
Ciater	-	-	-	-	-
Cisalak	-	-	-	-	-
Kasomalang	-	-	-	-	-
Tanjungsiang	-	-	-	-	-
Cijambe	-	-	-	-	-
Cibogo	-	-	-	-	-
Subang	-	-	-	-	-
Kalijati	-	-	-	-	-
Dawuan	-	-	-	-	-
Cipeundeuy	2	-	-	-	-
Pabuaran	1	-	-	-	-
Patokbeusi	1	-	-	-	-
Purwadadi	-	-	-	-	-
Cikaum	-	-	-	-	-
Pagaden	-	-	-	-	-
Pagaden Barat	-	-	-	-	-
Cipunagara	-	-	-	-	-
Compreng	-	-	-	-	-
Binong	-	-	-	-	-
Tambakdahan	-	-	-	-	-
Ciasem	-	2	3	-	-
Pamanukan	-	-	-	-	-
Sukasari	-	-	-	-	-
Pusakanagara	-	-	-	-	-
Pusakajaya	-	-	-	-	-
Legonkulon	-	-	-	-	-
Blanakan	-	-	-	-	-
Kab. Subang	**4**	**2**	**3**	**-**	**-**

https://subangkab.bps.go.id

Catatan/Note: Satu Rumah Tangga Usaha Tanaman Mawar dapat terdiri lebih dari satu jenis produksi dengan manfaatan produksi berbeda / One Rose Household may consist of more than one type of product with different tilizations.

Tabel / ***Table*** **5.17.14**

Jumlah Rumah Tangga Usaha Tanaman Krisan Menurut Kecamatan dan Pemanfaatan Produksi (rumah tangga), 2023
Number of Chrysanthemum Households by District and Production Utilization (households), 2023

Kecamatan *District*	Pemanfaatan Produksi *Production Utilization*				
	Seluruhnya dijual *Sold Entirely*	Sebagian besar dijual *Mainly for Sale*	Sebagian besar di konsumsi sendiri *Mainly for Own Consumption*	Seluruhnya dikonsumsi sendiri *Consumed Entirely*	Belum dijual *Not Yet Being Sold*
(1)	(2)	(3)	(4)	(5)	(6)
Sagalaherang	-	-	-	-	-
Serang Panjang	-	-	-	-	-
Jalancagak	-	-	-	-	-
Ciater	-	-	-	-	-
Cisalak	-	-	-	-	-
Kasomalang	-	-	-	-	-
Tanjungsiang	-	-	-	-	-
Cijambe	-	-	-	-	-
Cibogo	-	-	-	-	-
Subang	-	-	-	-	-
Kalijati	-	-	-	-	-
Dawuan	-	-	-	-	-
Cipeundeuy	-	-	-	-	-
Pabuaran	-	-	-	-	-
Patokbeusi	-	-	-	-	-
Purwadadi	-	-	-	-	-
Cikaum	-	-	-	-	-
Pagaden	-	-	-	-	-
Pagaden Barat	-	-	-	-	-
Cipunagara	-	-	-	-	-
Compreng	-	-	-	-	-
Binong	-	-	-	-	-
Tambakdahan	-	-	-	-	-
Ciasem	-	-	-	-	-
Pamanukan	-	-	-	-	-
Sukasari	-	-	-	-	-
Pusakanagara	-	-	-	-	-
Pusakajaya	-	-	-	-	-
Legonkulon	-	-	-	-	-
Blanakan	-	-	-	-	-
Kab. Subang	-	-	-	-	-

https://subangkab.bps.go.id

Tabel 5.18.1
Table

Jumlah Usaha Pertanian Perorangan Tanaman Bawang Merah Menurut Kecamatan dan Pemanfaatan Produksi (unit), 2023
Number of Shallot Individual Agricultural Holdings by District and Production Utilization (units), 2023

Kecamatan *District*	Pemanfaatan Produksi *Production Utilization*				
	Seluruhnya dijual *Sold Entirely*	Sebagian besar dijual *Mainly for Sale*	Sebagian besar di konsumsi sendiri *Mainly for Own Consumption*	Seluruhnya dikonsumsi sendiri *Consumed Entirely*	Belum dijual *Not Yet Being Sold*
(1)	(2)	(3)	(4)	(5)	(6)
Sagalaherang	1	-	-	-	-
Serang Panjang	-	-	-	-	-
Jalancagak	1	-	-	-	-
Ciater	1	-	-	-	1
Cisalak	-	1	-	-	-
Kasomalang	-	-	-	-	-
Tanjungsiang	-	-	-	-	-
Cijambe	-	-	-	-	-
Cibogo	1	-	-	-	-
Subang	-	-	-	-	-
Kalijati	-	-	-	-	-
Dawuan	-	-	-	-	-
Cipeundeuy	-	-	-	-	-
Pabuaran	-	-	-	-	-
Patokbeusi	-	-	-	-	-
Purwadadi	-	-	-	-	-
Cikaum	-	-	-	-	-
Pagaden	-	-	-	-	-
Pagaden Barat	-	-	-	-	-
Cipunagara	-	-	-	-	-
Compreng	2	-	-	-	-
Binong	-	-	-	-	-
Tambakdahan	-	-	-	-	-
Ciasem	-	-	-	-	-
Pamanukan	1	-	-	-	-
Sukasari	1	-	-	-	-
Pusakanagara	13	-	-	-	-
Pusakajaya	19	2	-	-	1
Legonkulon	-	1	-	-	-
Blanakan	1	-	-	-	-
Kab. Subang	**41**	**4**	**-**	**-**	**2**

https://subangkab.bps.go.id

Tabel / ***Table*** 5.18.2

Jumlah Usaha Pertanian Perorangan Tanaman Bawang Putih Menurut Kecamatan dan Pemanfaatan Produksi (unit), 2023
Number of Garlic Individual Agricultural Holdings by District and Production Utilization (units), 2023

Kecamatan *District*	Pemanfaatan Produksi *Production Utilization*				
	Seluruhnya dijual *Sold Entirely*	Sebagian besar dijual *Mainly for Sale*	Sebagian besar di konsumsi sendiri *Mainly for Own Consumption*	Seluruhnya dikonsumsi sendiri *Consumed Entirely*	Belum dijual *Not Yet Being Sold*
(1)	(2)	(3)	(4)	(5)	(6)
Sagalaherang	-	-	-	-	-
Serang Panjang	-	-	-	-	-
Jalancagak	-	-	-	-	-
Ciater	2	-	-	-	-
Cisalak	-	-	-	-	-
Kasomalang	-	-	-	-	-
Tanjungsiang	-	-	-	-	-
Cijambe	-	-	-	-	-
Cibogo	-	-	-	-	-
Subang	-	-	-	-	-
Kalijati	-	-	-	-	-
Dawuan	-	-	-	-	-
Cipeundeuy	-	-	-	-	-
Pabuaran	-	-	-	-	-
Patokbeusi	-	-	-	-	-
Purwadadi	-	-	-	-	-
Cikaum	-	-	-	-	-
Pagaden	-	-	-	-	-
Pagaden Barat	-	-	-	-	-
Cipunagara	-	-	-	-	-
Compreng	-	-	-	-	-
Binong	-	-	-	-	-
Tambakdahan	-	-	-	-	-
Ciasem	-	-	-	-	-
Pamanukan	-	-	-	-	-
Sukasari	-	-	-	-	-
Pusakanagara	-	-	-	-	-
Pusakajaya	-	-	-	-	-
Legonkulon	-	-	-	-	-
Blanakan	-	-	-	-	-
Kab. Subang	**2**	**-**	**-**	**-**	**-**

https://subangkab.bps.go.id

Tabel / ***Table*** 5.18.3

Jumlah Usaha Pertanian Perorangan Tanaman Cabai Rawit Menurut Kecamatan dan Pemanfaatan Produksi (unit), 2023
Number of Cayenne Pepper Individual Agricultural Holdings by District and Production Utilization (units), 2023

Kecamatan *District*	Pemanfaatan Produksi *Production Utilization*				
	Seluruhnya dijual *Sold Entirely*	Sebagian besar dijual *Mainly for Sale*	Sebagian besar di konsumsi sendiri *Mainly for Own Consumption*	Seluruhnya dikonsumsi sendiri *Consumed Entirely*	Belum dijual *Not Yet Being Sold*
(1)	(2)	(3)	(4)	(5)	(6)
Sagalaherang	42	7	1	-	-
Serang Panjang	8	10	1	-	-
Jalancagak	32	34	2	-	2
Ciater	317	60	3	-	4
Cisalak	43	25	-	-	-
Kasomalang	35	3	3	-	-
Tanjungsiang	33	10	5	-	-
Cijambe	9	15	3	-	1
Cibogo	3	-	1	-	-
Subang	20	21	4	-	1
Kalijati	35	8	2	-	-
Dawuan	13	17	4	-	1
Cipeundeuy	16	24	6	-	-
Pabuaran	7	6	4	-	-
Patokbeusi	2	3	2	-	-
Purwadadi	23	7	3	-	1
Cikaum	1	3	-	-	-
Pagaden	3	3	-	-	-
Pagaden Barat	9	9	21	-	-
Cipunagara	8	18	-	-	-
Compreng	6	1	-	-	1
Binong	3	5	-	-	-
Tambakdahan	8	6	1	-	1
Ciasem	6	6	1	-	-
Pamanukan	4	12	1	-	1
Sukasari	3	2	2	-	-
Pusakanagara	2	2	-	-	-
Pusakajaya	8	2	-	-	-
Legonkulon	1	4	-	-	-
Blanakan	3	1	1	-	-
Kab. Subang	**703**	**324**	**71**	**-**	**13**

https://subangkab.bps.go.id

Tabel / ***Table*** **5.18.4**

Jumlah Usaha Pertanian Perorangan Tanaman Cabai Hijau Menurut Kecamatan dan Pemanfaatan Produksi (unit), 2023
Number of Green Chili Individual Agricultural Holdings by District and Production Utilization (units), 2023

Kecamatan *District*	Pemanfaatan Produksi *Production Utilization*				
	Seluruhnya dijual *Sold Entirely*	Sebagian besar dijual *Mainly for Sale*	Sebagian besar di konsumsi sendiri *Mainly for Own Consumption*	Seluruhnya dikonsumsi sendiri *Consumed Entirely*	Belum dijual *Not Yet Being Sold*
(1)	(2)	(3)	(4)	(5)	(6)
Sagalaherang	32	-	2	-	1
Serang Panjang	7	10	-	-	-
Jalancagak	5	2	-	-	-
Ciater	143	23	-	-	-
Cisalak	82	21	1	-	-
Kasomalang	4	2	-	-	-
Tanjungsiang	5	-	-	-	-
Cijambe	-	-	-	-	-
Cibogo	2	1	-	-	-
Subang	1	1	-	-	-
Kalijati	1	1	-	-	-
Dawuan	-	1	-	-	-
Cipeundeuy	-	-	-	-	-
Pabuaran	-	-	1	-	-
Patokbeusi	-	-	-	-	-
Purwadadi	1	-	-	-	-
Cikaum	3	-	-	-	-
Pagaden	-	-	-	-	-
Pagaden Barat	-	1	3	-	-
Cipunagara	3	-	-	-	-
Compreng	-	-	-	-	-
Binong	1	-	-	-	-
Tambakdahan	1	-	-	-	-
Ciasem	2	-	-	-	-
Pamanukan	-	3	1	-	-
Sukasari	-	-	-	-	-
Pusakanagara	10	-	-	-	-
Pusakajaya	1	1	-	-	-
Legonkulon	2	2	-	-	-
Blanakan	-	-	-	-	-
Kab. Subang	**306**	**69**	**8**	**-**	**1**

https://subangkab.bps.go.id

Tabel 5.18.5
Table

Jumlah Usaha Pertanian Perorangan Tanaman Cabai Merah Besar Menurut Kecamatan dan Pemanfaatan Produksi (unit), 2023
Number of Big Red Chili Individual Agricultural Holdings by District and Production Utilization (units), 2023

Kecamatan *District*	Pemanfaatan Produksi *Production Utilization*				
	Seluruhnya dijual *Sold Entirely*	Sebagian besar dijual *Mainly for Sale*	Sebagian besar di konsumsi sendiri *Mainly for Own Consumption*	Seluruhnya dikonsumsi sendiri *Consumed Entirely*	Belum dijual *Not Yet Being Sold*
(1)	(2)	(3)	(4)	(5)	(6)
Sagalaherang	11	-	-	-	-
Serang Panjang	3	6	2	-	-
Jalancagak	1	-	-	-	-
Ciater	30	4	-	-	1
Cisalak	4	3	-	-	-
Kasomalang	4	1	-	-	-
Tanjungsiang	3	-	-	-	-
Cijambe	4	-	2	-	-
Cibogo	-	-	-	-	-
Subang	2	1	-	-	-
Kalijati	2	-	-	-	-
Dawuan	-	-	-	-	-
Cipeundeuy	3	2	-	-	-
Pabuaran	1	-	-	-	-
Patokbeusi	1	-	-	-	-
Purwadadi	1	1	-	-	-
Cikaum	-	-	-	-	-
Pagaden	-	-	-	-	-
Pagaden Barat	-	1	-	-	-
Cipunagara	-	-	-	-	-
Compreng	1	-	-	-	-
Binong	-	-	-	-	-
Tambakdahan	-	-	-	-	-
Ciasem	-	-	-	-	-
Pamanukan	-	-	-	-	-
Sukasari	1	-	-	-	-
Pusakanagara	-	-	-	-	-
Pusakajaya	6	-	-	-	-
Legonkulon	-	1	-	-	-
Blanakan	-	-	-	-	-
Kab. Subang	**78**	**20**	**4**	**-**	**1**

https://subangkab.bps.go.id

Tabel 5.18.6
Table

Jumlah Usaha Pertanian Perorangan Tanaman Cabai Merah Keriting Menurut Kecamatan dan Pemanfaatan Produksi (unit), 2023
Number of Curly Red Chili Individual Agricultural Holdings by District and Production Utilization (units), 2023

Kecamatan *District*	Pemanfaatan Produksi *Production Utilization*				
	Seluruhnya dijual *Sold Entirely*	Sebagian besar dijual *Mainly for Sale*	Sebagian besar di konsumsi sendiri *Mainly for Own Consumption*	Seluruhnya dikonsumsi sendiri *Consumed Entirely*	Belum dijual *Not Yet Being Sold*
(1)	(2)	(3)	(4)	(5)	(6)
Sagalaherang	44	-	1	-	-
Serang Panjang	10	12	1	-	-
Jalancagak	23	6	1	-	-
Ciater	338	35	1	-	3
Cisalak	27	8	-	-	-
Kasomalang	15	1	-	-	-
Tanjungsiang	5	-	-	-	-
Cijambe	4	1	-	-	-
Cibogo	-	1	-	-	-
Subang	2	-	-	-	-
Kalijati	18	4	1	-	-
Dawuan	2	1	-	-	-
Cipeundeuy	1	-	-	-	-
Pabuaran	-	-	-	-	-
Patokbeusi	1	-	-	-	-
Purwadadi	1	-	-	-	-
Cikaum	-	-	1	-	-
Pagaden	1	-	-	-	-
Pagaden Barat	-	-	-	-	-
Cipunagara	1	-	-	-	-
Compreng	-	-	-	-	-
Binong	-	-	-	-	-
Tambakdahan	-	-	-	-	-
Ciasem	-	-	-	-	-
Pamanukan	-	-	-	-	-
Sukasari	-	-	-	-	-
Pusakanagara	1	-	-	-	-
Pusakajaya	-	-	-	-	-
Legonkulon	-	1	1	-	-
Blanakan	-	-	-	-	-
Kab. Subang	**494**	**70**	**7**	**-**	**3**

https://subangkab.bps.go.id

Tabel 5.18.7
Table

Jumlah Usaha Pertanian Perorangan Tanaman Kunyit Menurut Kecamatan dan Pemanfaatan Produksi (unit), 2023
Number of Turmeric Individual Agricultural Holdings by District and Production Utilization (units), 2023

Kecamatan *District*	Pemanfaatan Produksi *Production Utilization*				
	Seluruhnya dijual *Sold Entirely*	Sebagian besar dijual *Mainly for Sale*	Sebagian besar di konsumsi sendiri *Mainly for Own Consumption*	Seluruhnya dikonsumsi sendiri *Consumed Entirely*	Belum dijual *Not Yet Being Sold*
(1)	(2)	(3)	(4)	(5)	(6)
Sagalaherang	-	-	1	-	-
Serang Panjang	-	-	-	-	-
Jalancagak	8	3	-	-	-
Ciater	4	1	-	-	-
Cisalak	4	-	-	-	-
Kasomalang	6	-	-	-	-
Tanjungsiang	6	3	-	-	-
Cijambe	10	1	-	-	-
Cibogo	-	1	-	-	-
Subang	6	-	-	-	-
Kalijati	3	-	-	-	-
Dawuan	1	4	2	-	-
Cipeundeuy	7	-	2	-	-
Pabuaran	-	-	-	-	-
Patokbeusi	-	-	-	-	-
Purwadadi	10	1	-	-	-
Cikaum	-	-	-	-	-
Pagaden	-	-	-	-	-
Pagaden Barat	-	1	6	-	-
Cipunagara	1	-	-	-	-
Compreng	-	-	-	-	-
Binong	-	-	1	-	-
Tambakdahan	-	-	-	-	-
Ciasem	-	-	-	-	-
Pamanukan	-	-	-	-	-
Sukasari	-	-	-	-	-
Pusakanagara	-	-	-	-	-
Pusakajaya	-	-	-	-	-
Legonkulon	-	-	-	-	-
Blanakan	-	-	-	-	-
Kab. Subang	**66**	**15**	**12**	**-**	**-**

https://subangkab.bps.go.id

Tabel / ***Table*** **5.18.8**

Jumlah Usaha Pertanian Perorangan Tanaman Jahe Putih Besar Menurut Kecamatan dan Pemanfaatan Produksi (unit), 2023
Number of Big White Ginger Individual Agricultural Holdings by District and Production Utilization (units), 2023

Kecamatan *District*	Pemanfaatan Produksi *Production Utilization*				
	Seluruhnya dijual *Sold Entirely*	Sebagian besar dijual *Mainly for Sale*	Sebagian besar di konsumsi sendiri *Mainly for Own Consumption*	Seluruhnya dikonsumsi sendiri *Consumed Entirely*	Belum dijual *Not Yet Being Sold*
(1)	(2)	(3)	(4)	(5)	(6)
Sagalaherang	-	-	-	-	-
Serang Panjang	-	-	-	-	-
Jalancagak	8	6	-	-	-
Ciater	7	1	-	-	-
Cisalak	1	-	-	-	-
Kasomalang	1	-	-	-	-
Tanjungsiang	27	3	-	-	1
Cijambe	4	-	-	-	-
Cibogo	-	-	-	-	-
Subang	1	-	-	-	-
Kalijati	1	-	-	-	-
Dawuan	-	1	-	-	-
Cipeundeuy	-	-	-	-	-
Pabuaran	-	-	-	-	-
Patokbeusi	-	-	-	-	-
Purwadadi	1	-	-	-	-
Cikaum	-	-	-	-	-
Pagaden	-	-	-	-	-
Pagaden Barat	-	-	-	-	-
Cipunagara	-	-	-	-	-
Compreng	-	-	-	-	-
Binong	-	-	-	-	-
Tambakdahan	-	-	-	-	-
Ciasem	-	1	-	-	-
Pamanukan	-	-	-	-	-
Sukasari	-	-	-	-	-
Pusakanagara	-	-	-	-	-
Pusakajaya	-	-	-	-	-
Legonkulon	-	-	-	-	-
Blanakan	-	-	-	-	-
Kab. Subang	**51**	**12**	**-**	**-**	**1**

https://subangkab.bps.go.id

Tabel 5.18.9
Table

Jumlah Usaha Pertanian Perorangan Tanaman Jahe Putih Kecil Menurut Kecamatan dan Pemanfaatan Produksi (unit), 2023
Number of Small White Ginger Individual Agricultural Holdings by District and Production Utilization (units), 2023

Kecamatan *District*	Pemanfaatan Produksi *Production Utilization*				
	Seluruhnya dijual *Sold Entirely*	Sebagian besar dijual *Mainly for Sale*	Sebagian besar di konsumsi sendiri *Mainly for Own Consumption*	Seluruhnya dikonsumsi sendiri *Consumed Entirely*	Belum dijual *Not Yet Being Sold*
(1)	(2)	(3)	(4)	(5)	(6)
Sagalaherang	-	-	-	-	1
Serang Panjang	-	-	-	-	-
Jalancagak	8	-	-	-	1
Ciater	4	-	-	-	-
Cisalak	1	-	-	-	-
Kasomalang	2	-	-	-	-
Tanjungsiang	2	-	-	-	1
Cijambe	24	2	-	-	-
Cibogo	-	-	-	-	-
Subang	-	-	-	-	-
Kalijati	-	1	-	-	-
Dawuan	1	3	-	-	-
Cipeundeuy	-	-	1	-	-
Pabuaran	-	-	-	-	-
Patokbeusi	-	-	-	-	-
Purwadadi	3	-	-	-	-
Cikaum	-	-	-	-	-
Pagaden	-	-	-	-	-
Pagaden Barat	-	-	-	-	-
Cipunagara	-	-	-	-	-
Compreng	-	-	-	-	-
Binong	-	-	-	-	-
Tambakdahan	-	-	-	-	-
Ciasem	-	-	-	-	-
Pamanukan	-	-	-	-	-
Sukasari	-	-	-	-	-
Pusakanagara	-	-	-	-	-
Pusakajaya	-	-	-	-	-
Legonkulon	-	-	-	-	-
Blanakan	-	-	-	-	-
Kab. Subang	**45**	**6**	**1**	**-**	**3**

https://subangkab.bps.go.id

Tabel / ***Table*** **5.18.10** **Jumlah Usaha Pertanian Perorangan Tanaman Jahe Merah Menurut Kecamatan dan Pemanfaatan Produksi (unit), 2023**
Number of Red Ginger Individual Agricultural Holdings by District and Production Utilization (units), 2023

Kecamatan *District*	Pemanfaatan Produksi *Production Utilization*				
	Seluruhnya dijual *Sold Entirely*	Sebagian besar dijual *Mainly for Sale*	Sebagian besar di konsumsi sendiri *Mainly for Own Consumption*	Seluruhnya dikonsumsi sendiri *Consumed Entirely*	Belum dijual *Not Yet Being Sold*
(1)	(2)	(3)	(4)	(5)	(6)
Sagalaherang	-	-	-	-	-
Serang Panjang	1	-	-	-	-
Jalancagak	-	-	-	-	-
Ciater	3	-	-	-	-
Cisalak	-	-	-	-	-
Kasomalang	2	2	-	-	-
Tanjungsiang	1	-	-	-	-
Cijambe	3	-	-	-	-
Cibogo	-	-	-	-	-
Subang	-	-	-	-	-
Kalijati	1	1	-	-	-
Dawuan	1	-	-	-	-
Cipeundeuy	1	-	-	-	-
Pabuaran	-	-	-	-	-
Patokbeusi	-	-	-	-	-
Purwadadi	-	-	-	-	-
Cikaum	-	-	-	-	-
Pagaden	-	-	-	-	-
Pagaden Barat	-	-	-	-	-
Cipunagara	1	-	-	-	-
Compreng	-	-	-	-	-
Binong	-	-	-	-	-
Tambakdahan	-	-	-	-	-
Ciasem	-	-	-	-	-
Pamanukan	-	-	-	-	-
Sukasari	-	-	-	-	-
Pusakanagara	-	-	-	-	-
Pusakajaya	-	-	-	-	-
Legonkulon	-	-	-	-	-
Blanakan	-	-	-	-	-
Kab. Subang	**14**	**3**	**-**	**-**	**-**

https://subangkab.bps.go.id

Tabel 5.18.11
Table

Jumlah Usaha Pertanian Perorangan Tanaman Kencur Menurut Kecamatan dan Pemanfaatan Produksi (unit), 2023
Number of Aromatic Ginger Individual Agricultural Holdings by District and Production Utilization (units), 2023

Kecamatan *District*	Pemanfaatan Produksi *Production Utilization*				
	Seluruhnya dijual *Sold Entirely*	Sebagian besar dijual *Mainly for Sale*	Sebagian besar di konsumsi sendiri *Mainly for Own Consumption*	Seluruhnya dikonsumsi sendiri *Consumed Entirely*	Belum dijual *Not Yet Being Sold*
(1)	(2)	(3)	(4)	(5)	(6)
Sagalaherang	-	-	-	-	-
Serang Panjang	-	-	-	-	-
Jalancagak	33	18	-	-	-
Ciater	1	-	-	-	-
Cisalak	15	-	1	-	-
Kasomalang	196	13	1	-	2
Tanjungsiang	150	5	1	-	3
Cijambe	156	22	3	-	4
Cibogo	5	2	-	-	-
Subang	6	1	-	-	-
Kalijati	3	-	-	-	-
Dawuan	4	3	1	-	-
Cipeundeuy	4	1	-	-	-
Pabuaran	-	1	-	-	-
Patokbeusi	-	-	-	-	-
Purwadadi	6	-	-	-	-
Cikaum	1	-	-	-	-
Pagaden	-	-	-	-	-
Pagaden Barat	1	1	2	-	-
Cipunagara	1	-	-	-	-
Compreng	-	-	-	-	-
Binong	-	-	-	-	-
Tambakdahan	-	-	-	-	-
Ciasem	-	-	-	-	-
Pamanukan	-	-	-	-	-
Sukasari	-	-	-	-	-
Pusakanagara	-	-	-	-	-
Pusakajaya	-	-	-	-	-
Legonkulon	-	-	-	-	-
Blanakan	-	-	-	-	-
Kab. Subang	**582**	**67**	**9**	**-**	**9**

https://subangkab.bps.go.id

Tabel / ***Table*** **5.18.12**

Jumlah Usaha Pertanian Perorangan Tanaman Anggrek Menurut Kecamatan dan Pemanfaatan Produksi (unit), 2023
Number of Orchid Individual Agricultural Holdings by District and Production Utilization (units), 2023

Kecamatan *District*	Pemanfaatan Produksi *Production Utilization*				
	Seluruhnya dijual *Sold Entirely*	Sebagian besar dijual *Mainly for Sale*	Sebagian besar di konsumsi sendiri *Mainly for Own Consumption*	Seluruhnya dikonsumsi sendiri *Consumed Entirely*	Belum dijual *Not Yet Being Sold*
(1)	(2)	(3)	(4)	(5)	(6)
Sagalaherang	-	-	-	-	-
Serang Panjang	-	-	-	-	-
Jalancagak	-	-	-	-	-
Ciater	1	-	-	-	-
Cisalak	-	-	-	-	-
Kasomalang	-	-	-	-	-
Tanjungsiang	-	-	-	-	-
Cijambe	-	-	-	-	-
Cibogo	-	-	-	-	-
Subang	-	-	-	-	-
Kalijati	-	-	-	-	-
Dawuan	-	1	-	-	-
Cipeundeuy	1	-	-	-	-
Pabuaran	-	-	-	-	-
Patokbeusi	-	-	-	-	-
Purwadadi	-	-	-	-	-
Cikaum	-	-	-	-	-
Pagaden	-	-	-	-	-
Pagaden Barat	-	-	-	-	-
Cipunagara	-	-	-	-	-
Compreng	-	-	-	-	-
Binong	-	-	-	-	-
Tambakdahan	-	-	-	-	-
Ciasem	-	-	-	-	-
Pamanukan	-	-	-	-	-
Sukasari	-	-	-	-	-
Pusakanagara	-	-	-	-	-
Pusakajaya	-	-	-	-	-
Legonkulon	-	-	-	-	-
Blanakan	-	-	-	-	-
Kab. Subang	**2**	**1**	**-**	**-**	**-**

https://subangkab.bps.go.id

Catatan/Note: Satu Usaha Pertanian Perorangan Tanaman Anggrek dapat terdiri lebih dari satu jenis produksi dengan pemanfaatan produksi berbeda / One Orchid Individual Agricultural Holding may consist of more than one type of product with different utilizations.

Tabel 5.18.13
Table

Jumlah Usaha Pertanian Perorangan Tanaman Mawar Menurut Kecamatan dan Pemanfaatan Produksi (unit), 2023
Number of Rose Individual Agricultural Holdings by District and Production Utilization (units), 2023

Kecamatan *District*	Pemanfaatan Produksi *Production Utilization*				
	Seluruhnya dijual *Sold Entirely*	Sebagian besar dijual *Mainly for Sale*	Sebagian besar di konsumsi sendiri *Mainly for Own Consumption*	Seluruhnya dikonsumsi sendiri *Consumed Entirely*	Belum dijual *Not Yet Being Sold*
(1)	(2)	(3)	(4)	(5)	(6)
Sagalaherang	-	-	-	-	-
Serang Panjang	-	-	-	-	-
Jalancagak	-	-	-	-	-
Ciater	-	-	-	-	-
Cisalak	-	-	-	-	-
Kasomalang	-	-	-	-	-
Tanjungsiang	-	-	-	-	-
Cijambe	-	-	-	-	-
Cibogo	-	-	-	-	-
Subang	-	-	-	-	-
Kalijati	-	-	-	-	-
Dawuan	-	-	-	-	-
Cipeundeuy	2	-	-	-	-
Pabuaran	1	-	-	-	-
Patokbeusi	1	-	-	-	-
Purwadadi	-	-	-	-	-
Cikaum	-	-	-	-	-
Pagaden	-	-	-	-	-
Pagaden Barat	-	-	-	-	-
Cipunagara	-	-	-	-	-
Compreng	-	-	-	-	-
Binong	-	-	-	-	-
Tambakdahan	-	-	-	-	-
Ciasem	-	2	3	-	-
Pamanukan	-	-	-	-	-
Sukasari	-	-	-	-	-
Pusakanagara	-	-	-	-	-
Pusakajaya	-	-	-	-	-
Legonkulon	-	-	-	-	-
Blanakan	-	-	-	-	-
Kab. Subang	**4**	**2**	**3**	**-**	**-**

Catatan/Note: Satu Usaha Pertanian Perorangan Tanaman Mawar dapat terdiri lebih dari satu jenis produksi dengan pemanfaatan produksi berbeda / One Rose Individual Agricultural Holding may consist of more than one type of product with different utilizations.

https://subangkab.bps.go.id

Tabel / ***Table*** **5.18.14**

Jumlah Usaha Pertanian Perorangan Tanaman Krisan Menurut Kecamatan dan Pemanfaatan Produksi (unit), 2023
Number of Chrysanthemum Individual Agricultural Holdings by District and Production Utilization (units), 2023

Kecamatan *District*	Pemanfaatan Produksi *Production Utilization*				
	Seluruhnya dijual *Sold Entirely*	Sebagian besar dijual *Mainly for Sale*	Sebagian besar di konsumsi sendiri *Mainly for Own Consumption*	Seluruhnya dikonsumsi sendiri *Consumed Entirely*	Belum dijual *Not Yet Being Sold*
(1)	(2)	(3)	(4)	(5)	(6)
Sagalaherang	-	-	-	-	-
Serang Panjang	-	-	-	-	-
Jalancagak	-	-	-	-	-
Ciater	-	-	-	-	-
Cisalak	-	-	-	-	-
Kasomalang	-	-	-	-	-
Tanjungsiang	-	-	-	-	-
Cijambe	-	-	-	-	-
Cibogo	-	-	-	-	-
Subang	-	-	-	-	-
Kalijati	-	-	-	-	-
Dawuan	-	-	-	-	-
Cipeundeuy	-	-	-	-	-
Pabuaran	-	-	-	-	-
Patokbeusi	-	-	-	-	-
Purwadadi	-	-	-	-	-
Cikaum	-	-	-	-	-
Pagaden	-	-	-	-	-
Pagaden Barat	-	-	-	-	-
Cipunagara	-	-	-	-	-
Compreng	-	-	-	-	-
Binong	-	-	-	-	-
Tambakdahan	-	-	-	-	-
Ciasem	-	-	-	-	-
Pamanukan	-	-	-	-	-
Sukasari	-	-	-	-	-
Pusakanagara	-	-	-	-	-
Pusakajaya	-	-	-	-	-
Legonkulon	-	-	-	-	-
Blanakan	-	-	-	-	-
Kab. Subang	**-**	**-**	**-**	**-**	**-**

https://subangkab.bps.go.id

Tabel / ***Table*** **5.19**

Jumlah Rumah Tangga Usaha Tanaman Tahunan Menurut Kecamatan dan Subsektor (rumah tangga), 2023
Number of Permanent Crops Households by District and Subsector (households), 2023

Kecamatan *District*	Tanaman Tahunan[1] *Permanent Crops*[1]	*Subsektor/Subsector*	
		Tanaman Hortikultura *Horticulture Crops*	Tanaman Perkebunan *Estate Crops*
(1)	(2)	(3)	(4)
Sagalaherang	1.441	1.290	680
Serang Panjang	1.843	1.511	1.235
Jalancagak	2.161	2.137	294
Ciater	2.106	1.760	1.311
Cisalak	1.305	1.057	523
Kasomalang	2.363	2.313	269
Tanjungsiang	2.173	1.742	1.031
Cijambe	1.564	1.515	150
Cibogo	896	891	69
Subang	503	496	38
Kalijati	2.570	2.504	142
Dawuan	2.244	2.207	339
Cipeundeuy	880	876	25
Pabuaran	718	713	17
Patokbeusi	389	389	2
Purwadadi	3.083	3.082	29
Cikaum	2.182	2.182	1
Pagaden	412	407	9
Pagaden Barat	2.478	2.466	183
Cipunagara	1.292	1.278	33
Compreng	621	621	-
Binong	179	178	3
Tambakdahan	892	888	5
Ciasem	1.609	1.607	4
Pamanukan	692	690	9
Sukasari	28	26	2
Pusakanagara	381	381	-
Pusakajaya	1.183	1.181	18
Legonkulon	617	615	3
Blanakan	228	227	4
Kab. Subang	**39.033**	**37.230**	**6.428**

https://subangkab.bps.go.id

Catatan/*Note:* [1]Satu RTUP dapat mengusahakan lebih dari satu subsektor/ *One Agricultural Household can engage in more than one subsector*

Tabel / ***Table*** 5.20

Jumlah Usaha Pertanian Perorangan Tanaman Tahunan Menurut Kecamatan dan Subsektor (unit), 2023
Number of Permanent Crops Individual Agriculture Holdings by District and Subsector (units), 2023

Kecamatan *District*	Tanaman Tahunan[1] *Permanent Crops*[1]	*Subsektor/Subsector*	
		Tanaman Hortikultura *Horticulture Crops*	Tanaman Perkebunan *Estate Crops*
(1)	(2)	(3)	(4)
Sagalaherang	1.444	1.293	682
Serang Panjang	1.844	1.511	1.236
Jalancagak	2.161	2.137	294
Ciater	2.108	1.761	1.312
Cisalak	1.305	1.057	523
Kasomalang	2.364	2.314	269
Tanjungsiang	2.174	1.743	1.031
Cijambe	1.564	1.515	150
Cibogo	896	891	69
Subang	503	496	38
Kalijati	2.572	2.506	142
Dawuan	2.247	2.210	339
Cipeundeuy	880	876	25
Pabuaran	718	713	17
Patokbeusi	389	389	2
Purwadadi	3.085	3.084	29
Cikaum	2.183	2.183	1
Pagaden	413	408	9
Pagaden Barat	2.478	2.466	183
Cipunagara	1.292	1.278	33
Compreng	621	621	-
Binong	179	178	3
Tambakdahan	892	888	5
Ciasem	1.611	1.609	4
Pamanukan	692	690	9
Sukasari	28	26	2
Pusakanagara	381	381	-
Pusakajaya	1.184	1.182	18
Legonkulon	617	615	3
Blanakan	228	227	4
Kab. Subang	**39.053**	**37.248**	**6.432**

Catatan/*Note:* [1]Satu UTP Tanaman Tahunan dapat mengusahakan lebih dari satu subsektor/ *One Permanent Agricultural Holdings can engage in more than one subsector*

https://subangkab.bps.go.id

Tabel / ***Table*** **5.21**

Jumlah Rumah Tangga Usaha Hortikultura Tahunan Menurut Kecamatan dan Kelompok Tanaman (rumah tangga), 2023
Number of Permanent Horticulture Crops Households by District and of Permanent Crops Category (households), 2023

Kecamatan *District*	*Tanaman Hortikultura Tahunan[1] Permanent Horticulture Crops[1]*	Kelompok Tanaman Hortikultura Tahunan *Category of Permanent Horticulture Crops*			
		Tanaman Buah-Buahan Tahunan *Permanent Fruit Crops*	Tanaman Sayuran Tahunan *Permanent Vegetable Crops*	Tanaman Obat Tahunan *Permanent Medicinal Crops*	Tanaman Hias Tahunan *Permanent Ornamental Crops*
(1)	(2)	(3)	(4)	(5)	(6)
Sagalaherang	1.290	1.254	260	64	8
Serang Panjang	1.511	1.475	142	104	1
Jalancagak	2.137	2.114	48	63	2
Ciater	1.760	1.672	228	294	12
Cisalak	1.057	1.048	15	6	4
Kasomalang	2.313	2.309	20	5	1
Tanjungsiang	1.742	1.704	115	59	2
Cijambe	1.515	1.421	352	18	1
Cibogo	891	852	104	6	6
Subang	496	491	36	9	1
Kalijati	2.504	2.419	340	41	9
Dawuan	2.207	2.175	414	29	2
Cipeundeuy	876	805	65	139	4
Pabuaran	713	686	29	33	21
Patokbeusi	389	378	21	-	1
Purwadadi	3.082	3.069	723	15	1
Cikaum	2.182	2.173	4	8	-
Pagaden	407	406	2	-	1
Pagaden Barat	2.466	2.456	46	10	2
Cipunagara	1.278	1.253	107	15	1
Compreng	621	615	1	11	-
Binong	178	175	1	5	2
Tambakdahan	888	876	15	1	-
Ciasem	1.607	1.568	70	2	1
Pamanukan	690	674	52	6	6
Sukasari	26	26	1	1	-
Pusakanagara	381	379	7	-	-
Pusakajaya	1.181	1.168	115	3	1
Legonkulon	615	538	131	3	-
Blanakan	227	218	12	-	-
Kab. Subang	**37.230**	**36.397**	**3.476**	**950**	**90**

https://subangkab.bps.go.id

Catatan/*Note:* [1]Satu RTUP Hortikultura Tahunan dapat mengusahakan lebih dari satu subsektor/ *One Permanent Horticiltural Household can engage in more than one category of permanent horticultural crops.*

Tabel / ***Table*** **5.22**

Jumlah Usaha Pertanian Perorangan Hortikultura Tahunan Menurut Kecamatan dan Kelompok Tanaman (unit), 2023
Number of Permanent Horticulture Crops Individual Agricultural Holdings by District and Permanent Crops Category (units), 2023

Kecamatan *District*	Tanaman Hortikultura Tahunan[1] *Permanent Horticulture Crops[1]*	Kelompok Tanaman Hortikultura Tahunan *Category of Permanent Horticulture Crops*			
		Tanaman Buah-Buahan Tahunan *Permanent Fruit Crops*	Tanaman Sayuran Tahunan *Permanent Vegetable Crops*	Tanaman Obat Tahunan *Permanent Medicinal Crops*	Tanaman Hias Tahunan *Permanent Ornamental Crops*
(1)	(2)	(3)	(4)	(5)	(6)
Sagalaherang	1.444	1.257	260	64	8
Serang Panjang	1.844	1.475	142	104	1
Jalancagak	2.161	2.114	48	63	2
Ciater	2.108	1.673	228	294	12
Cisalak	1.305	1.048	15	6	4
Kasomalang	2.364	2.310	20	5	1
Tanjungsiang	2.174	1.705	115	59	2
Cijambe	1.564	1.421	352	18	1
Cibogo	896	852	104	6	6
Subang	503	491	36	9	1
Kalijati	2.572	2.421	340	41	9
Dawuan	2.247	2.178	414	29	2
Cipeundeuy	880	805	65	139	4
Pabuaran	718	686	29	33	21
Patokbeusi	389	378	21	-	1
Purwadadi	3.085	3.071	723	15	1
Cikaum	2.183	2.174	4	8	-
Pagaden	413	406	2	-	2
Pagaden Barat	2.478	2.456	46	10	2
Cipunagara	1.292	1.253	107	15	1
Compreng	621	615	1	11	-
Binong	179	175	1	5	2
Tambakdahan	892	876	15	1	-
Ciasem	1.611	1.570	70	2	1
Pamanukan	692	674	52	6	6
Sukasari	28	26	1	1	-
Pusakanagara	381	379	7	-	-
Pusakajaya	1.184	1.169	115	3	1
Legonkulon	617	538	131	3	-
Blanakan	228	218	12	-	-
Kab. Subang	**39.053**	**36.414**	**3.476**	**950**	**91**

https://subangkab.bps.go.id

Catatan/*Note:* [1]Satu UTP Hortikultura Tahunan dapat mengusahakan lebih dari satu subsektor/ *One Permanent Horticultural Individual Agricultural Holdings can engage in more than one category of permanent horticultural crops.*

Tabel 5.23
Table

Jumlah Pengelola Usaha Pertanian Perorangan Hortikultura Menurut Kecamatan, Kelompok Tanaman Hortikultura, dan Jenis Kelamin (orang), 2023
Number of Horticulture Individual Agricultural Holders by District, Horticulture Crops Group, and Sex (person), 2023

Kecamatan *District*	Tanaman Hortikultura[1] *Horticulture Crops*[1]		
	Laki-laki *Male*	Perempuan *Female*	Jumlah *Total*
(1)	(2)	(3)	(4)
Sagalaherang	1.440	176	1.616
Serang Panjang	1.456	180	1.636
Jalancagak	2.243	275	2.518
Ciater	2.487	243	2.730
Cisalak	1.543	150	1.693
Kasomalang	2.540	315	2.855
Tanjungsiang	2.332	313	2.645
Cijambe	2.125	149	2.274
Cibogo	890	105	995
Subang	587	57	644
Kalijati	2.347	344	2.691
Dawuan	2.173	280	2.453
Cipeundeuy	899	84	983
Pabuaran	689	85	774
Patokbeusi	402	80	482
Purwadadi	2.674	460	3.134
Cikaum	1.803	439	2.242
Pagaden	389	86	475
Pagaden Barat	2.061	477	2.538
Cipunagara	1.309	152	1.461
Compreng	649	39	688
Binong	195	30	225
Tambakdahan	814	140	954
Ciasem	1.418	348	1.766
Pamanukan	649	102	751
Sukasari	54	3	57
Pusakanagara	370	65	435
Pusakajaya	1.132	154	1.286
Legonkulon	552	97	649
Blanakan	197	48	245
Kab. Subang	**38.419**	**5.476**	**43.895**

https://subangkab.bps.go.id

Lanjutan Tabel/*Continued Table* 5.23

Kecamatan *District*	Tanaman Hortikultura Semusim *Temporary Horticulture Crops*		
	Laki-laki *Male*	Perempuan *Female*	Jumlah *Total*
(1)	(5)	(6)	(7)
Sagalaherang	394	32	426
Serang Panjang	184	12	196
Jalancagak	530	56	586
Ciater	1.450	71	1.521
Cisalak	657	29	686
Kasomalang	890	113	1.003
Tanjungsiang	1.269	109	1.378
Cijambe	1.163	71	1.234
Cibogo	152	7	159
Subang	168	17	185
Kalijati	264	12	276
Dawuan	382	36	418
Cipeundeuy	165	7	172
Pabuaran	86	7	93
Patokbeusi	98	3	101
Purwadadi	88	3	91
Cikaum	61	3	64
Pagaden	74	2	76
Pagaden Barat	126	18	144
Cipunagara	236	12	248
Compreng	71	4	75
Binong	51	1	52
Tambakdahan	63	7	70
Ciasem	150	7	157
Pamanukan	83	4	87
Sukasari	32	1	33
Pusakanagara	58	1	59
Pusakajaya	125	6	131
Legonkulon	39	6	45
Blanakan	17	2	19
Kab. Subang	**9.126**	**659**	**9.785**

https://subangkab.bps.go.id

Lanjutan Tabel/*Continued Table* 5.23

Kecamatan *District*	Tanaman Hortikultura Tahunan *Permanent Horticulture Crops*		
	Laki-laki *Male*	Perempuan *Female*	Jumlah *Total*
(1)	(8)	(9)	(10)
Sagalaherang	1.147	146	1.293
Serang Panjang	1.340	171	1.511
Jalancagak	1.898	239	2.137
Ciater	1.567	194	1.761
Cisalak	932	125	1.057
Kasomalang	2.061	253	2.314
Tanjungsiang	1.498	245	1.743
Cijambe	1.416	99	1.515
Cibogo	793	98	891
Subang	455	41	496
Kalijati	2.168	338	2.506
Dawuan	1.949	261	2.210
Cipeundeuy	794	82	876
Pabuaran	631	82	713
Patokbeusi	312	77	389
Purwadadi	2.625	459	3.084
Cikaum	1.745	438	2.183
Pagaden	324	84	408
Pagaden Barat	1.996	470	2.466
Cipunagara	1.135	143	1.278
Compreng	586	35	621
Binong	149	29	178
Tambakdahan	755	133	888
Ciasem	1.268	341	1.609
Pamanukan	589	101	690
Sukasari	24	2	26
Pusakanagara	316	65	381
Pusakajaya	1.033	149	1.182
Legonkulon	522	93	615
Blanakan	181	46	227
Kab. Subang	**32.209**	**5.039**	**37.248**

https://subangkab.bps.go.id

Catatan/*Note:* [1]Satu UTP Hortikultura dapat mengusahakan lebih dari satu kelompok tanaman hortikultura/ *One Horticulture Individual Agriculture Holders can engage more than one horticulture crops group*

Tabel / ***Table*** 5.24

Jumlah Rumah Tangga Usaha Hortikultura Tahunan Menurut Kecamatan dan Jenis Tanaman (rumah tangga), 2023
Number of Permanent Horticulture Households by District and Crops Category (households), 2023

Kecamatan *District*	Tanaman Hortikultura Tahunan *Permanent Horticulture Crops*			
	Kapulaga *Cardamom*	Jeruk Nipis *Lime*	Jeruk *Orange*	Pisang *Banana*
(1)	(2)	(3)	(4)	(5)
Sagalaherang	55	2	9	573
Serang Panjang	96	1	9	435
Jalancagak	53	1	18	435
Ciater	268	6	78	1.122
Cisalak	4	2	10	295
Kasomalang	3	-	14	526
Tanjungsiang	53	1	15	559
Cijambe	2	2	13	843
Cibogo	-	2	11	251
Subang	-	1	15	317
Kalijati	-	7	24	359
Dawuan	2	3	45	1.036
Cipeundeuy	-	2	34	291
Pabuaran	-	9	14	101
Patokbeusi	-	-	24	25
Purwadadi	-	5	72	290
Cikaum	-	2	5	79
Pagaden	-	-	2	30
Pagaden Barat	-	4	38	484
Cipunagara	-	9	1	298
Compreng	-	11	6	30
Binong	-	1	2	28
Tambakdahan	-	1	3	28
Ciasem	-	1	2	71
Pamanukan	-	4	5	55
Sukasari	-	1	1	1
Pusakanagara	-	-	-	32
Pusakajaya	-	-	8	117
Legonkulon	-	-	3	29
Blanakan	-	-	3	3
Kab. Subang	**536**	**78**	**484**	**8.743**

https://subangkab.bps.go.id

Lanjutan Tabel/*Continued Table* 5.24

Kecamatan *District*	Tanaman Hortikultura Tahunan *Permanent Horticulture Crops*			
	Mangga *Mango*	Pepaya *Papaya*	Nenas *Pineapple*	Durian *Durian*
(1)	(6)	(7)	(8)	(9)
Sagalaherang	6	10	1	427
Serang Panjang	9	9	2	155
Jalancagak	2	11	1.722	252
Ciater	22	33	327	395
Cisalak	5	4	6	38
Kasomalang	3	8	1.128	52
Tanjungsiang	23	8	9	107
Cijambe	22	9	387	202
Cibogo	331	21	-	16
Subang	36	4	9	92
Kalijati	33	11	5	100
Dawuan	85	59	-	355
Cipeundeuy	92	23	1	20
Pabuaran	215	12	-	2
Patokbeusi	312	5	-	-
Purwadadi	116	18	7	290
Cikaum	524	1	-	7
Pagaden	106	1	-	3
Pagaden Barat	460	32	2	40
Cipunagara	667	9	2	6
Compreng	589	2	-	-
Binong	108	-	-	2
Tambakdahan	820	4	-	-
Ciasem	1.419	20	-	-
Pamanukan	621	11	1	-
Sukasari	19	1	-	-
Pusakanagara	347	-	1	-
Pusakajaya	1.077	19	-	-
Legonkulon	487	5	2	-
Blanakan	207	1	-	-
Kab. Subang	**8.763**	**351**	**3.612**	**2.561**

https://subangkab.bps.go.id

Tabel / ***Table*** 5.25

Jumlah Usaha Pertanian Perorangan Hortikultura Tahunan Menurut Kecamatan dan Jenis Tanaman (unit), 2023
Number of Permanent Horticulture Individual Agricultural Holdings by District and Crops Category (units), 2023

Kecamatan *District*	Tanaman Hortikultura Tahunan *Permanent Horticulture Crops*			
	Kapulaga *Cardamom*	Jeruk Nipis *Lime*	Jeruk *Orange*	Pisang *Banana*
(1)	(2)	(3)	(4)	(5)
Sagalaherang	55	2	9	574
Serang Panjang	96	1	9	435
Jalancagak	53	1	18	435
Ciater	268	6	78	1.122
Cisalak	4	2	10	295
Kasomalang	3	-	14	526
Tanjungsiang	53	1	15	559
Cijambe	2	2	13	843
Cibogo	-	2	11	251
Subang	-	1	15	317
Kalijati	-	7	24	359
Dawuan	2	3	45	1.036
Cipeundeuy	-	2	34	291
Pabuaran	-	9	14	101
Patokbeusi	-	-	24	25
Purwadadi	-	5	72	290
Cikaum	-	2	5	79
Pagaden	-	-	2	30
Pagaden Barat	-	4	38	484
Cipunagara	-	9	1	298
Compreng	-	11	6	30
Binong	-	1	2	28
Tambakdahan	-	1	3	28
Ciasem	-	1	2	71
Pamanukan	-	4	5	55
Sukasari	-	1	1	1
Pusakanagara	-	-	-	32
Pusakajaya	-	-	8	117
Legonkulon	-	-	3	29
Blanakan	-	-	3	3
Kab. Subang	**536**	**78**	**484**	**8.744**

https://subangkab.bps.go.id

Lanjutan Tabel/*Continued Table* 5.25

Kecamatan *District*	Tanaman Hortikultura Tahunan *Permanent Horticulture Crops*			
	Mangga *Mango*	Pepaya *Papaya*	Nenas *Pineapple*	Durian *Durian*
(1)	(6)	(7)	(8)	(9)
Sagalaherang	6	10	1	427
Serang Panjang	9	9	2	155
Jalancagak	2	11	1.722	252
Ciater	22	33	327	395
Cisalak	5	4	6	38
Kasomalang	3	8	1.128	52
Tanjungsiang	23	8	9	107
Cijambe	22	9	387	202
Cibogo	331	21	-	16
Subang	36	4	9	92
Kalijati	33	11	5	100
Dawuan	85	59	-	355
Cipeundeuy	92	23	1	20
Pabuaran	215	12	-	2
Patokbeusi	312	5	-	-
Purwadadi	116	18	7	290
Cikaum	524	1	-	7
Pagaden	106	1	-	3
Pagaden Barat	460	32	2	40
Cipunagara	667	9	2	6
Compreng	589	2	-	-
Binong	108	-	-	2
Tambakdahan	820	4	-	-
Ciasem	1.420	20	-	-
Pamanukan	621	11	1	-
Sukasari	19	1	-	-
Pusakanagara	347	-	1	-
Pusakajaya	1.078	19	-	-
Legonkulon	487	5	2	-
Blanakan	207	1	-	-
Kab. Subang	**8.765**	**351**	**3.612**	**2.561**

https://subangkab.bps.go.id

Tabel / ***Table*** **5.26.1**

Jumlah Rumah Tangga Usaha Tanaman Kapulaga Menurut Kecamatan dan Jenis Usaha (rumah tangga), 2023
Number of Cardamom Households by District and Type of Activities (households), 2023

Kecamatan *District*	Jenis Usaha *Type of Activities*				Rumah Tangga Usaha Budi daya *Cultivation Households*	Rumah Tangga Usaha Pembibitan *Nursery Households*
	Hanya Budi daya *Cultivation Only*	Hanya Pembibitan *Nursery Only*	Budi daya dan Pembibitan *Cultivation and Nursery*	Jumlah *Total*		
(1)	(2)	(3)	(4)	(5)	(6)	(7)
Sagalaherang	55	-	-	55	55	-
Serang Panjang	96	-	-	96	96	-
Jalancagak	53	-	-	53	53	-
Ciater	268	-	-	268	268	-
Cisalak	4	-	-	4	4	-
Kasomalang	3	-	-	3	3	-
Tanjungsiang	53	-	-	53	53	-
Cijambe	2	-	-	2	2	-
Cibogo	-	-	-	-	-	-
Subang	-	-	-	-	-	-
Kalijati	-	-	-	-	-	-
Dawuan	2	-	-	2	2	-
Cipeundeuy	-	-	-	-	-	-
Pabuaran	-	-	-	-	-	-
Patokbeusi	-	-	-	-	-	-
Purwadadi	-	-	-	-	-	-
Cikaum	-	-	-	-	-	-
Pagaden	-	-	-	-	-	-
Pagaden Barat	-	-	-	-	-	-
Cipunagara	-	-	-	-	-	-
Compreng	-	-	-	-	-	-
Binong	-	-	-	-	-	-
Tambakdahan	-	-	-	-	-	-
Ciasem	-	-	-	-	-	-
Pamanukan	-	-	-	-	-	-
Sukasari	-	-	-	-	-	-
Pusakanagara	-	-	-	-	-	-
Pusakajaya	-	-	-	-	-	-
Legonkulon	-	-	-	-	-	-
Blanakan	-	-	-	-	-	-
Kab. Subang	**536**	**-**	**-**	**536**	**536**	**-**

https://subangkab.bps.go.id

Tabel 5.26.2
Table

Jumlah Rumah Tangga Usaha Tanaman Jeruk Nipis Menurut Kecamatan dan Jenis Usaha (rumah tangga), 2023
Number of Lime Households by District and Type of Activities (households), 2023

Kecamatan *District*	Jenis Usaha *Type of Activities*				Rumah Tangga Usaha Budi daya *Cultivation Households*	Rumah Tangga Usaha Pembibitan *Nursery Households*
	Hanya Budi daya *Cultivation Only*	Hanya Pembibitan *Nursery Only*	Budi daya dan Pembibitan *Cultivation and Nursery*	Jumlah *Total*		
(1)	(2)	(3)	(4)	(5)	(6)	(7)
Sagalaherang	2	-	-	2	2	-
Serang Panjang	1	-	-	1	1	-
Jalancagak	1	-	-	1	1	-
Ciater	6	-	-	6	6	-
Cisalak	2	-	-	2	2	-
Kasomalang	-	-	-	-	-	-
Tanjungsiang	1	-	-	1	1	-
Cijambe	2	-	-	2	2	-
Cibogo	2	-	-	2	2	-
Subang	-	1	-	1	-	1
Kalijati	7	-	-	7	7	-
Dawuan	3	-	-	3	3	-
Cipeundeuy	2	-	-	2	2	-
Pabuaran	9	-	-	9	9	-
Patokbeusi	-	-	-	-	-	-
Purwadadi	5	-	-	5	5	-
Cikaum	2	-	-	2	2	-
Pagaden	-	-	-	-	-	-
Pagaden Barat	4	-	-	4	4	-
Cipunagara	9	-	-	9	9	-
Compreng	11	-	-	11	11	-
Binong	1	-	-	1	1	-
Tambakdahan	1	-	-	1	1	-
Ciasem	1	-	-	1	1	-
Pamanukan	4	-	-	4	4	-
Sukasari	1	-	-	1	1	-
Pusakanagara	-	-	-	-	-	-
Pusakajaya	-	-	-	-	-	-
Legonkulon	-	-	-	-	-	-
Blanakan	-	-	-	-	-	-
Kab. Subang	**77**	**1**	**-**	**78**	**77**	**1**

https://subangkab.bps.go.id

Tabel 5.26.3
Table

Jumlah Rumah Tangga Usaha Tanaman Jeruk Menurut Kecamatan dan Jenis Usaha (rumah tangga), 2023
Number of Orange Households by District and Type of Activities (households), 2023

Kecamatan *District*	Jenis Usaha *Type of Activities*				Rumah Tangga Usaha Budi daya *Cultivation Households*	Rumah Tangga Usaha Pembibitan *Nursery Households*
	Hanya Budi daya *Cultivation Only*	Hanya Pembibitan *Nursery Only*	Budi daya dan Pembibitan *Cultivation and Nursery*	Jumlah *Total*		
(1)	(2)	(3)	(4)	(5)	(6)	(7)
Sagalaherang	9	-	-	9	9	-
Serang Panjang	9	-	-	9	9	-
Jalancagak	18	-	-	18	18	-
Ciater	77	1	-	78	77	1
Cisalak	10	-	-	10	10	-
Kasomalang	14	-	-	14	14	-
Tanjungsiang	15	-	-	15	15	-
Cijambe	13	-	-	13	13	-
Cibogo	11	-	-	11	11	-
Subang	15	-	-	15	15	-
Kalijati	24	-	-	24	24	-
Dawuan	44	-	1	45	45	1
Cipeundeuy	34	-	-	34	34	-
Pabuaran	14	-	-	14	14	-
Patokbeusi	24	-	-	24	24	-
Purwadadi	68	1	3	72	71	4
Cikaum	5	-	-	5	5	-
Pagaden	2	-	-	2	2	-
Pagaden Barat	38	-	-	38	38	-
Cipunagara	1	-	-	1	1	-
Compreng	6	-	-	6	6	-
Binong	2	-	-	2	2	-
Tambakdahan	3	-	-	3	3	-
Ciasem	2	-	-	2	2	-
Pamanukan	5	-	-	5	5	-
Sukasari	1	-	-	1	1	-
Pusakanagara	-	-	-	-	-	-
Pusakajaya	6	2	-	8	6	2
Legonkulon	3	-	-	3	3	-
Blanakan	3	-	-	3	3	-
Kab. Subang	**476**	**4**	**4**	**484**	**480**	**8**

https://subangkab.bps.go.id

Tabel 5.26.4
Table

Jumlah Rumah Tangga Usaha Tanaman Pisang Menurut Kecamatan dan Jenis Usaha (rumah tangga), 2023
Number of Banana Households by District and Type of Activities (households), 2023

Kecamatan *District*	Jenis Usaha *Type of Activities*				Rumah Tangga Usaha Budi daya *Cultivation Households*	Rumah Tangga Usaha Pembibitan *Nursery Households*
	Hanya Budi daya *Cultivation Only*	Hanya Pembibitan *Nursery Only*	Budi daya dan Pembibitan *Cultivation and Nursery*	Jumlah *Total*		
(1)	(2)	(3)	(4)	(5)	(6)	(7)
Sagalaherang	573	-	-	573	573	-
Serang Panjang	435	-	-	435	435	-
Jalancagak	435	-	-	435	435	-
Ciater	1.122	-	-	1.122	1.122	-
Cisalak	294	-	1	295	295	1
Kasomalang	526	-	-	526	526	-
Tanjungsiang	559	-	-	559	559	-
Cijambe	842	1	-	843	842	1
Cibogo	251	-	-	251	251	-
Subang	317	-	-	317	317	-
Kalijati	359	-	-	359	359	-
Dawuan	1.036	-	-	1.036	1.036	-
Cipeundeuy	291	-	-	291	291	-
Pabuaran	101	-	-	101	101	-
Patokbeusi	25	-	-	25	25	-
Purwadadi	288	1	1	290	289	2
Cikaum	79	-	-	79	79	-
Pagaden	30	-	-	30	30	-
Pagaden Barat	484	-	-	484	484	-
Cipunagara	298	-	-	298	298	-
Compreng	30	-	-	30	30	-
Binong	28	-	-	28	28	-
Tambakdahan	28	-	-	28	28	-
Ciasem	71	-	-	71	71	-
Pamanukan	55	-	-	55	55	-
Sukasari	1	-	-	1	1	-
Pusakanagara	32	-	-	32	32	-
Pusakajaya	117	-	-	117	117	-
Legonkulon	28	-	1	29	29	1
Blanakan	3	-	-	3	3	-
Kab. Subang	**8.738**	**2**	**3**	**8.743**	**8.741**	**5**

https://subangkab.bps.go.id

Tabel 5.26.5
Table

Jumlah Rumah Tangga Usaha Tanaman Mangga Menurut Kecamatan dan Jenis Usaha (rumah tangga), 2023
Number of Mango Households by District and Type of Activities (households), 2023

Kecamatan *District*	Jenis Usaha *Type of Activities*				Rumah Tangga Usaha Budi daya *Cultivation Households*	Rumah Tangga Usaha Pembibitan *Nursery Households*
	Hanya Budi daya *Cultivation Only*	Hanya Pembibitan *Nursery Only*	Budi daya dan Pembibitan *Cultivation and Nursery*	Jumlah *Total*		
(1)	(2)	(3)	(4)	(5)	(6)	(7)
Sagalaherang	6	-	-	6	6	-
Serang Panjang	9	-	-	9	9	-
Jalancagak	2	-	-	2	2	-
Ciater	22	-	-	22	22	-
Cisalak	5	-	-	5	5	-
Kasomalang	3	-	-	3	3	-
Tanjungsiang	23	-	-	23	23	-
Cijambe	21	-	1	22	22	1
Cibogo	331	-	-	331	331	-
Subang	34	2	-	36	34	2
Kalijati	33	-	-	33	33	-
Dawuan	85	-	-	85	85	-
Cipeundeuy	91	-	1	92	92	1
Pabuaran	215	-	-	215	215	-
Patokbeusi	311	-	1	312	312	1
Purwadadi	114	2	-	116	114	2
Cikaum	524	-	-	524	524	-
Pagaden	106	-	-	106	106	-
Pagaden Barat	459	-	1	460	460	1
Cipunagara	667	-	-	667	667	-
Compreng	589	-	-	589	589	-
Binong	108	-	-	108	108	-
Tambakdahan	820	-	-	820	820	-
Ciasem	1.419	-	-	1.419	1.419	-
Pamanukan	621	-	-	621	621	-
Sukasari	19	-	-	19	19	-
Pusakanagara	347	-	-	347	347	-
Pusakajaya	1.072	4	1	1.077	1.073	5
Legonkulon	442	2	43	487	485	45
Blanakan	206	1	-	207	206	1
Kab. Subang	**8.704**	**11**	**48**	**8.763**	**8.752**	**59**

https://subangkab.bps.go.id

Tabel 5.26.6
Table

Jumlah Rumah Tangga Usaha Tanaman Pepaya Menurut Kecamatan dan Jenis Usaha (rumah tangga), 2023
Number of Papaya Households by District and Type of Activities (households), 2023

Kecamatan *District*	Jenis Usaha *Type of Activities*				Rumah Tangga Usaha Budi daya *Cultivation Households*	Rumah Tangga Usaha Pembibitan *Nursery Households*
	Hanya Budi daya *Cultivation Only*	Hanya Pembibitan *Nursery Only*	Budi daya dan Pembibitan *Cultivation and Nursery*	Jumlah *Total*		
(1)	(2)	(3)	(4)	(5)	(6)	(7)
Sagalaherang	10	-	-	10	10	-
Serang Panjang	9	-	-	9	9	-
Jalancagak	11	-	-	11	11	-
Ciater	33	-	-	33	33	-
Cisalak	4	-	-	4	4	-
Kasomalang	8	-	-	8	8	-
Tanjungsiang	8	-	-	8	8	-
Cijambe	9	-	-	9	9	-
Cibogo	21	-	-	21	21	-
Subang	4	-	-	4	4	-
Kalijati	11	-	-	11	11	-
Dawuan	58	-	1	59	59	1
Cipeundeuy	23	-	-	23	23	-
Pabuaran	12	-	-	12	12	-
Patokbeusi	5	-	-	5	5	-
Purwadadi	18	-	-	18	18	-
Cikaum	1	-	-	1	1	-
Pagaden	1	-	-	1	1	-
Pagaden Barat	32	-	-	32	32	-
Cipunagara	9	-	-	9	9	-
Compreng	2	-	-	2	2	-
Binong	-	-	-	-	-	-
Tambakdahan	4	-	-	4	4	-
Ciasem	20	-	-	20	20	-
Pamanukan	11	-	-	11	11	-
Sukasari	1	-	-	1	1	-
Pusakanagara	-	-	-	-	-	-
Pusakajaya	19	-	-	19	19	-
Legonkulon	4	-	1	5	5	1
Blanakan	1	-	-	1	1	-
Kab. Subang	**349**	**-**	**2**	**351**	**351**	**2**

https://subangkab.bps.go.id

Tabel 5.26.7
Table

Jumlah Rumah Tangga Usaha Tanaman Nenas Menurut Kecamatan dan Jenis Usaha (rumah tangga), 2023
Number of Pineapple Households by District and Type of Activities (households), 2023

Kecamatan *District*	Jenis Usaha *Type of Activities*				Rumah Tangga Usaha Budi daya *Cultivation Households*	Rumah Tangga Usaha Pembibitan *Nursery Households*
	Hanya Budi daya *Cultivation Only*	Hanya Pembibitan *Nursery Only*	Budi daya dan Pembibitan *Cultivation and Nursery*	Jumlah *Total*		
(1)	(2)	(3)	(4)	(5)	(6)	(7)
Sagalaherang	1	-	-	1	1	-
Serang Panjang	2	-	-	2	2	-
Jalancagak	1.721	-	1	1.722	1.722	1
Ciater	327	-	-	327	327	-
Cisalak	6	-	-	6	6	-
Kasomalang	1.127	1	-	1.128	1.127	1
Tanjungsiang	9	-	-	9	9	-
Cijambe	387	-	-	387	387	-
Cibogo	-	-	-	-	-	-
Subang	9	-	-	9	9	-
Kalijati	5	-	-	5	5	-
Dawuan	-	-	-	-	-	-
Cipeundeuy	1	-	-	1	1	-
Pabuaran	-	-	-	-	-	-
Patokbeusi	-	-	-	-	-	-
Purwadadi	7	-	-	7	7	-
Cikaum	-	-	-	-	-	-
Pagaden	-	-	-	-	-	-
Pagaden Barat	2	-	-	2	2	-
Cipunagara	2	-	-	2	2	-
Compreng	-	-	-	-	-	-
Binong	-	-	-	-	-	-
Tambakdahan	-	-	-	-	-	-
Ciasem	-	-	-	-	-	-
Pamanukan	1	-	-	1	1	-
Sukasari	-	-	-	-	-	-
Pusakanagara	1	-	-	1	1	-
Pusakajaya	-	-	-	-	-	-
Legonkulon	2	-	-	2	2	-
Blanakan	-	-	-	-	-	-
Kab. Subang	**3.610**	**1**	**1**	**3.612**	**3.611**	**2**

https://subangkab.bps.go.id

Tabel 5.26.8
Table

Jumlah Rumah Tangga Usaha Tanaman Durian Menurut Kecamatan dan Jenis Usaha (rumah tangga), 2023
Number of Durian Households by District and Type of Activities (households), 2023

Kecamatan *District*	Jenis Usaha *Type of Activities*				Rumah Tangga Usaha Budi daya *Cultivation Households*	Rumah Tangga Usaha Pembibitan *Nursery Households*
	Hanya Budi daya *Cultivation Only*	Hanya Pembibitan *Nursery Only*	Budi daya dan Pembibitan *Cultivation and Nursery*	Jumlah *Total*		
(1)	(2)	(3)	(4)	(5)	(6)	(7)
Sagalaherang	424	3	-	427	424	3
Serang Panjang	155	-	-	155	155	-
Jalancagak	252	-	-	252	252	-
Ciater	395	-	-	395	395	-
Cisalak	38	-	-	38	38	-
Kasomalang	52	-	-	52	52	-
Tanjungsiang	106	1	-	107	106	1
Cijambe	200	-	2	202	202	2
Cibogo	16	-	-	16	16	-
Subang	90	2	-	92	90	2
Kalijati	99	1	-	100	99	1
Dawuan	355	-	-	355	355	-
Cipeundeuy	19	-	1	20	20	1
Pabuaran	2	-	-	2	2	-
Patokbeusi	-	-	-	-	-	-
Purwadadi	284	2	4	290	288	6
Cikaum	7	-	-	7	7	-
Pagaden	3	-	-	3	3	-
Pagaden Barat	40	-	-	40	40	-
Cipunagara	6	-	-	6	6	-
Compreng	-	-	-	-	-	-
Binong	2	-	-	2	2	-
Tambakdahan	-	-	-	-	-	-
Ciasem	-	-	-	-	-	-
Pamanukan	-	-	-	-	-	-
Sukasari	-	-	-	-	-	-
Pusakanagara	-	-	-	-	-	-
Pusakajaya	-	-	-	-	-	-
Legonkulon	-	-	-	-	-	-
Blanakan	-	-	-	-	-	-
Kab. Subang	**2.545**	**9**	**7**	**2.561**	**2.552**	**16**

https://subangkab.bps.go.id

Tabel / ***Table*** **5.27.1**

Jumlah Usaha Pertanian Perorangan Tanaman Kapulaga Menurut Kecamatan dan Jenis Usaha (unit), 2023
Number of Cardamom Individual Agricultural Holdings by District and Type of Activities (units), 2023

Kecamatan *District*	Jenis Usaha *Type of Activities*				*Usaha Pertanian Perorangan Budi Daya / Cultivation Individual Agricultural Holdings*	*Usaha Pertanian Perorangan Pembibitan / Nursery Individual Agricultural Holdings*
	Hanya Budi daya *Cultivation Only*	Hanya Pembibitan *Nursery Only*	Budi daya dan Pembibitan *Cultivation and Nursery*	Jumlah *Total*		
(1)	(2)	(3)	(4)	(5)	(6)	(7)
Sagalaherang	55	-	-	55	55	-
Serang Panjang	96	-	-	96	96	-
Jalancagak	53	-	-	53	53	-
Ciater	268	-	-	268	268	-
Cisalak	4	-	-	4	4	-
Kasomalang	3	-	-	3	3	-
Tanjungsiang	53	-	-	53	53	-
Cijambe	2	-	-	2	2	-
Cibogo	-	-	-	-	-	-
Subang	-	-	-	-	-	-
Kalijati	-	-	-	-	-	-
Dawuan	2	-	-	2	2	-
Cipeundeuy	-	-	-	-	-	-
Pabuaran	-	-	-	-	-	-
Patokbeusi	-	-	-	-	-	-
Purwadadi	-	-	-	-	-	-
Cikaum	-	-	-	-	-	-
Pagaden	-	-	-	-	-	-
Pagaden Barat	-	-	-	-	-	-
Cipunagara	-	-	-	-	-	-
Compreng	-	-	-	-	-	-
Binong	-	-	-	-	-	-
Tambakdahan	-	-	-	-	-	-
Ciasem	-	-	-	-	-	-
Pamanukan	-	-	-	-	-	-
Sukasari	-	-	-	-	-	-
Pusakanagara	-	-	-	-	-	-
Pusakajaya	-	-	-	-	-	-
Legonkulon	-	-	-	-	-	-
Blanakan	-	-	-	-	-	-
Kab. Subang	**536**	**-**	**-**	**536**	**536**	**-**

https://subangkab.bps.go.id

Tabel 5.27.2
Table

Jumlah Usaha Pertanian Perorangan Tanaman Jeruk Nipis Menurut Kecamatan dan Jenis Usaha (unit), 2023
Number of Lime Individual Agricultural Holdings by District and Type of Activities (units), 2023

Kecamatan *District*	Jenis Usaha *Type of Activities*				*Usaha Pertanian Perorangan Budi Daya / Cultivation Individual Agricultural Holdings*	*Usaha Pertanian Perorangan Pembibitan / Nursery Individual Agricultural Holdings*
	Hanya Budi daya *Cultivation Only*	Hanya Pembibitan *Nursery Only*	Budi daya dan Pembibitan *Cultivation and Nursery*	Jumlah *Total*		
(1)	(2)	(3)	(4)	(5)	(6)	(7)
Sagalaherang	2	-	-	2	2	-
Serang Panjang	1	-	-	1	1	-
Jalancagak	1	-	-	1	1	-
Ciater	6	-	-	6	6	-
Cisalak	2	-	-	2	2	-
Kasomalang	-	-	-	-	-	-
Tanjungsiang	1	-	-	1	1	-
Cijambe	2	-	-	2	2	-
Cibogo	2	-	-	2	2	-
Subang	-	1	-	1	-	1
Kalijati	7	-	-	7	7	-
Dawuan	3	-	-	3	3	-
Cipeundeuy	2	-	-	2	2	-
Pabuaran	9	-	-	9	9	-
Patokbeusi	-	-	-	-	-	-
Purwadadi	5	-	-	5	5	-
Cikaum	2	-	-	2	2	-
Pagaden	-	-	-	-	-	-
Pagaden Barat	4	-	-	4	4	-
Cipunagara	9	-	-	9	9	-
Compreng	11	-	-	11	11	-
Binong	1	-	-	1	1	-
Tambakdahan	1	-	-	1	1	-
Ciasem	1	-	-	1	1	-
Pamanukan	4	-	-	4	4	-
Sukasari	1	-	-	1	1	-
Pusakanagara	-	-	-	-	-	-
Pusakajaya	-	-	-	-	-	-
Legonkulon	-	-	-	-	-	-
Blanakan	-	-	-	-	-	-
Kab. Subang	**77**	**1**	**-**	**78**	**77**	**1**

https://subangkab.bps.go.id

Tabel 5.27.3
Table

Jumlah Usaha Pertanian Perorangan Tanaman Jeruk Menurut Kecamatan dan Jenis Usaha (unit), 2023
Number of Orange Individual Agricultural Holdings by District and Type of Activities (units), 2023

Kecamatan *District*	Jenis Usaha *Type of Activities*				*Usaha Pertanian Perorangan Budi Daya / Cultivation Individual Agricultural Holdings*	*Usaha Pertanian Perorangan Pembibitan / Nursery Individual Agricultural Holdings*
	Hanya Budi daya *Cultivation Only*	Hanya Pembibitan *Nursery Only*	Budi daya dan Pembibitan *Cultivation and Nursery*	Jumlah *Total*		
(1)	(2)	(3)	(4)	(5)	(6)	(7)
Sagalaherang	9	-	-	9	9	-
Serang Panjang	9	-	-	9	9	-
Jalancagak	19	-	-	19	18	-
Ciater	77	1	-	78	77	1
Cisalak	10	-	-	10	10	-
Kasomalang	14	-	-	14	14	-
Tanjungsiang	16	-	-	16	15	-
Cijambe	13	-	-	13	13	-
Cibogo	11	-	-	11	11	-
Subang	15	-	-	15	15	-
Kalijati	24	-	-	24	24	-
Dawuan	44	-	1	45	45	1
Cipeundeuy	35	-	-	35	34	-
Pabuaran	14	-	-	14	14	-
Patokbeusi	24	-	-	24	24	-
Purwadadi	68	1	3	72	71	4
Cikaum	5	-	-	5	5	-
Pagaden	2	-	-	2	2	-
Pagaden Barat	38	-	-	38	38	-
Cipunagara	1	-	-	1	1	-
Compreng	6	-	-	6	6	-
Binong	2	-	-	2	2	-
Tambakdahan	3	-	-	3	3	-
Ciasem	2	-	-	2	2	-
Pamanukan	5	-	-	5	5	-
Sukasari	1	-	-	1	1	-
Pusakanagara	-	-	-	-	-	-
Pusakajaya	6	2	-	8	6	2
Legonkulon	3	-	-	3	3	-
Blanakan	3	-	-	3	3	-
Kab. Subang	**479**	**4**	**4**	**487**	**480**	**8**

https://subangkab.bps.go.id

Tabel 5.27.4
Table

Jumlah Usaha Pertanian Perorangan Tanaman Pisang Menurut Kecamatan dan Jenis Usaha (unit), 2023
Number of Banana Individual Agricultural Holdings by District and Type of Activities (units), 2023

Kecamatan *District*	Jenis Usaha *Type of Activities*				*Usaha Pertanian Perorangan Budi Daya / Cultivation Individual Agricultural Holdings*	*Usaha Pertanian Perorangan Pembibitan / Nursery Individual Agricultural Holdings*
	Hanya Budi daya *Cultivation Only*	Hanya Pembibitan *Nursery Only*	Budi daya dan Pembibitan *Cultivation and Nursery*	Jumlah *Total*		
(1)	(2)	(3)	(4)	(5)	(6)	(7)
Sagalaherang	615	-	-	615	574	-
Serang Panjang	458	-	-	458	435	-
Jalancagak	475	-	-	475	435	-
Ciater	1.362	-	-	1.362	1.122	-
Cisalak	354	-	1	355	295	1
Kasomalang	532	-	-	532	526	-
Tanjungsiang	625	-	-	625	559	-
Cijambe	898	1	-	899	842	1
Cibogo	262	-	-	262	251	-
Subang	336	-	-	336	317	-
Kalijati	379	-	-	379	359	-
Dawuan	1.097	-	-	1.097	1.036	-
Cipeundeuy	306	-	-	306	291	-
Pabuaran	102	-	-	102	101	-
Patokbeusi	26	-	-	26	25	-
Purwadadi	293	1	1	295	289	2
Cikaum	80	-	-	80	79	-
Pagaden	35	-	-	35	30	-
Pagaden Barat	522	-	-	522	484	-
Cipunagara	315	-	-	315	298	-
Compreng	31	-	-	31	30	-
Binong	28	-	-	28	28	-
Tambakdahan	28	-	-	28	28	-
Ciasem	75	-	-	75	71	-
Pamanukan	87	-	-	87	55	-
Sukasari	3	-	-	3	1	-
Pusakanagara	39	-	-	39	32	-
Pusakajaya	127	-	-	127	117	-
Legonkulon	28	-	1	29	29	1
Blanakan	3	-	-	3	3	-
Kab. Subang	**9.521**	**2**	**3**	**9.526**	**8.742**	**5**

https://subangkab.bps.go.id

Tabel 5.27.5
Table

Jumlah Usaha Pertanian Perorangan Tanaman Mangga Menurut Kecamatan dan Jenis Usaha (unit), 2023
Number of Mango Individual Agricultural Holdings by District and Type of Activities (units), 2023

Kecamatan *District*	Jenis Usaha *Type of Activities*				*Usaha Pertanian Perorangan Budi Daya / Cultivation Individual Agricultural Holdings*	*Usaha Pertanian Perorangan Pembibitan / Nursery Individual Agricultural Holdings*
	Hanya Budi daya *Cultivation Only*	Hanya Pembibitan *Nursery Only*	Budi daya dan Pembibitan *Cultivation and Nursery*	Jumlah *Total*		
(1)	(2)	(3)	(4)	(5)	(6)	(7)
Sagalaherang	6	-	-	6	6	-
Serang Panjang	9	-	-	9	9	-
Jalancagak	2	-	-	2	2	-
Ciater	23	-	-	23	22	-
Cisalak	5	-	-	5	5	-
Kasomalang	3	-	-	3	3	-
Tanjungsiang	23	-	-	23	23	-
Cijambe	21	-	1	22	22	1
Cibogo	338	-	-	338	331	-
Subang	38	2	-	40	34	2
Kalijati	35	-	-	35	33	-
Dawuan	85	-	-	85	85	-
Cipeundeuy	95	-	1	96	92	1
Pabuaran	221	-	-	221	215	-
Patokbeusi	374	-	1	375	312	1
Purwadadi	114	2	-	116	114	2
Cikaum	529	-	-	529	524	-
Pagaden	110	-	-	110	106	-
Pagaden Barat	472	-	1	473	460	1
Cipunagara	780	-	-	780	667	-
Compreng	627	-	-	627	589	-
Binong	143	-	-	143	108	-
Tambakdahan	844	-	-	844	820	-
Ciasem	1.565	-	-	1.565	1.420	-
Pamanukan	864	-	-	864	621	-
Sukasari	28	-	-	28	19	-
Pusakanagara	407	-	-	407	347	-
Pusakajaya	1.291	4	1	1.296	1.074	5
Legonkulon	513	3	56	572	485	45
Blanakan	220	1	-	221	206	1
Kab. Subang	**9.785**	**12**	**61**	**9.858**	**8.754**	**59**

https://subangkab.bps.go.id

Tabel 5.27.6
Table

Jumlah Usaha Pertanian Perorangan Tanaman Pepaya Menurut Kecamatan dan Jenis Usaha (unit), 2023
Number of Papaya Individual Agricultural Holdings by District and Type of Activities (units), 2023

Kecamatan *District*	Jenis Usaha *Type of Activities*				*Usaha Pertanian Perorangan Budi Daya / Cultivation Individual Agricultural Holdings*	*Usaha Pertanian Perorangan Pembibitan / Nursery Individual Agricultural Holdings*
	Hanya Budi daya *Cultivation Only*	Hanya Pembibitan *Nursery Only*	Budi daya dan Pembibitan *Cultivation and Nursery*	Jumlah *Total*		
(1)	(2)	(3)	(4)	(5)	(6)	(7)
Sagalaherang	10	-	-	10	10	-
Serang Panjang	9	-	-	9	9	-
Jalancagak	11	-	-	11	11	-
Ciater	33	-	-	33	33	-
Cisalak	4	-	-	4	4	-
Kasomalang	8	-	-	8	8	-
Tanjungsiang	8	-	-	8	8	-
Cijambe	9	-	-	9	9	-
Cibogo	21	-	-	21	21	-
Subang	4	-	-	4	4	-
Kalijati	11	-	-	11	11	-
Dawuan	58	-	1	59	59	1
Cipeundeuy	23	-	-	23	23	-
Pabuaran	12	-	-	12	12	-
Patokbeusi	5	-	-	5	5	-
Purwadadi	18	-	-	18	18	-
Cikaum	1	-	-	1	1	-
Pagaden	1	-	-	1	1	-
Pagaden Barat	32	-	-	32	32	-
Cipunagara	9	-	-	9	9	-
Compreng	2	-	-	2	2	-
Binong	-	-	-	-	-	-
Tambakdahan	5	-	-	5	4	-
Ciasem	20	-	-	20	20	-
Pamanukan	11	-	-	11	11	-
Sukasari	1	-	-	1	1	-
Pusakanagara	-	-	-	-	-	-
Pusakajaya	19	-	-	19	19	-
Legonkulon	4	-	1	5	5	1
Blanakan	1	-	-	1	1	-
Kab. Subang	**350**	**-**	**2**	**352**	**351**	**2**

https://subangkab.bps.go.id

Tabel / ***Table*** 5.27.7

Jumlah Usaha Pertanian Perorangan Tanaman Nenas Menurut Kecamatan dan Jenis Usaha (unit), 2023
Number of Pineapple Individual Agricultural Holdings by District and Type of Activities (units), 2023

Kecamatan *District*	Jenis Usaha *Type of Activities*				*Usaha Pertanian Perorangan Budi Daya / Cultivation Individual Agricultural Holdings*	*Usaha Pertanian Perorangan Pembibitan / Nursery Individual Agricultural Holdings*
	Hanya Budi daya *Cultivation Only*	Hanya Pembibitan *Nursery Only*	Budi daya dan Pembibitan *Cultivation and Nursery*	Jumlah *Total*		
(1)	(2)	(3)	(4)	(5)	(6)	(7)
Sagalaherang	1	-	-	1	1	-
Serang Panjang	2	-	-	2	2	-
Jalancagak	1.729	-	1	1.730	1.722	1
Ciater	327	-	-	327	327	-
Cisalak	6	-	-	6	6	-
Kasomalang	1.133	1	-	1.134	1.127	1
Tanjungsiang	9	-	-	9	9	-
Cijambe	387	-	-	387	387	-
Cibogo	-	-	-	-	-	-
Subang	9	-	-	9	9	-
Kalijati	5	-	-	5	5	-
Dawuan	-	-	-	-	-	-
Cipeundeuy	1	-	-	1	1	-
Pabuaran	-	-	-	-	-	-
Patokbeusi	-	-	-	-	-	-
Purwadadi	7	-	-	7	7	-
Cikaum	-	-	-	-	-	-
Pagaden	-	-	-	-	-	-
Pagaden Barat	2	-	-	2	2	-
Cipunagara	2	-	-	2	2	-
Compreng	-	-	-	-	-	-
Binong	-	-	-	-	-	-
Tambakdahan	-	-	-	-	-	-
Ciasem	-	-	-	-	-	-
Pamanukan	1	-	-	1	1	-
Sukasari	-	-	-	-	-	-
Pusakanagara	1	-	-	1	1	-
Pusakajaya	-	-	-	-	-	-
Legonkulon	2	-	-	2	2	-
Blanakan	-	-	-	-	-	-
Kab. Subang	**3.624**	**1**	**1**	**3.626**	**3.611**	**2**

https://subangkab.bps.go.id

Tabel 5.27.8
Table

Jumlah Usaha Pertanian Perorangan Tanaman Durian Menurut Kecamatan dan Jenis Usaha (unit), 2023
Number of Durian Individual Agricultural Holdings by District and Type of Activities (units), 2023

Kecamatan *District*	Jenis Usaha *Type of Activities*				*Usaha Pertanian Perorangan Budi Daya / Cultivation Individual Agricultural Holdings*	*Usaha Pertanian Perorangan Pembibitan / Nursery Individual Agricultural Holdings*
	Hanya Budi daya *Cultivation Only*	Hanya Pembibitan *Nursery Only*	Budi daya dan Pembibitan *Cultivation and Nursery*	Jumlah *Total*		
(1)	(2)	(3)	(4)	(5)	(6)	(7)
Sagalaherang	424	3	-	427	424	3
Serang Panjang	155	-	-	155	155	-
Jalancagak	254	-	-	254	252	-
Ciater	395	-	-	395	395	-
Cisalak	39	-	-	39	38	-
Kasomalang	52	-	-	52	52	-
Tanjungsiang	106	1	-	107	106	1
Cijambe	201	-	2	203	202	2
Cibogo	16	-	-	16	16	-
Subang	90	2	-	92	90	2
Kalijati	100	1	-	101	99	1
Dawuan	356	-	-	356	355	-
Cipeundeuy	19	-	1	20	20	1
Pabuaran	2	-	-	2	2	-
Patokbeusi	-	-	-	-	-	-
Purwadadi	284	2	4	290	288	6
Cikaum	7	-	-	7	7	-
Pagaden	3	-	-	3	3	-
Pagaden Barat	40	-	-	40	40	-
Cipunagara	6	-	-	6	6	-
Compreng	-	-	-	-	-	-
Binong	2	-	-	2	2	-
Tambakdahan	-	-	-	-	-	-
Ciasem	-	-	-	-	-	-
Pamanukan	-	-	-	-	-	-
Sukasari	-	-	-	-	-	-
Pusakanagara	-	-	-	-	-	-
Pusakajaya	-	-	-	-	-	-
Legonkulon	-	-	-	-	-	-
Blanakan	-	-	-	-	-	-
Kab. Subang	**2.551**	**9**	**7**	**2.567**	**2.552**	**16**

https://subangkab.bps.go.id

Tabel / ***Table*** **5.28.1**

Jumlah Rumah Tangga Usaha Tanaman Kapulaga Menurut Kecamatan dan Kondisi Utama Tanaman (rumah tangga), 2023
Number of Cardamom Households by District and Main Condition of Crops (households), 2023

Kecamatan *District*	Kondisi Utama Tanaman *Main Condition of Crops*			
	Tunggal *Single Cropping*	Campuran *Mixed Cropping*	Tumpang Sari *Intercropping*	Asosiasi antara Semusim dan Tahunan *Associated Crops between Temporary and Permanent Crops*
(1)	(2)	(3)	(4)	(5)
Sagalaherang	18	34	3	-
Serang Panjang	70	19	7	-
Jalancagak	23	28	1	1
Ciater	26	166	3	73
Cisalak	2	2	-	-
Kasomalang	3	-	-	-
Tanjungsiang	24	26	1	2
Cijambe	2	-	-	-
Cibogo	-	-	-	-
Subang	-	-	-	-
Kalijati	-	-	-	-
Dawuan	-	2	-	-
Cipeundeuy	-	-	-	-
Pabuaran	-	-	-	-
Patokbeusi	-	-	-	-
Purwadadi	-	-	-	-
Cikaum	-	-	-	-
Pagaden	-	-	-	-
Pagaden Barat	-	-	-	-
Cipunagara	-	-	-	-
Compreng	-	-	-	-
Binong	-	-	-	-
Tambakdahan	-	-	-	-
Ciasem	-	-	-	-
Pamanukan	-	-	-	-
Sukasari	-	-	-	-
Pusakanagara	-	-	-	-
Pusakajaya	-	-	-	-
Legonkulon	-	-	-	-
Blanakan	-	-	-	-
Kab. Subang	**168**	**277**	**15**	**76**

https://subangkab.bps.go.id

Tabel 5.28.2
Table

Jumlah Rumah Tangga Usaha Tanaman Jeruk Nipis Menurut Kecamatan dan Kondisi Utama Tanaman (rumah tangga), 2023
Number of Lime Households by District and Main Condition of Crops (households), 2023

Kecamatan *District*	Kondisi Utama Tanaman *Main Condition of Crops*			
	Tunggal *Single Cropping*	Campuran *Mixed Cropping*	Tumpang Sari *Intercropping*	Asosiasi antara Semusim dan Tahunan *Associated Crops between Temporary and Permanent Crops*
(1)	(2)	(3)	(4)	(5)
Sagalaherang	1	1	-	-
Serang Panjang	1	-	-	-
Jalancagak	1	-	-	-
Ciater	2	2	2	-
Cisalak	2	-	-	-
Kasomalang	-	-	-	-
Tanjungsiang	1	-	-	-
Cijambe	2	-	-	-
Cibogo	2	-	-	-
Subang	-	-	-	-
Kalijati	4	3	-	-
Dawuan	1	2	-	-
Cipeundeuy	1	1	-	-
Pabuaran	7	2	-	-
Patokbeusi	-	-	-	-
Purwadadi	1	4	-	-
Cikaum	2	-	-	-
Pagaden	-	-	-	-
Pagaden Barat	1	3	-	-
Cipunagara	7	2	-	-
Compreng	7	4	-	-
Binong	1	-	-	-
Tambakdahan	1	-	-	-
Ciasem	1	-	-	-
Pamanukan	4	-	-	-
Sukasari	1	-	-	-
Pusakanagara	-	-	-	-
Pusakajaya	-	-	-	-
Legonkulon	-	-	-	-
Blanakan	-	-	-	-
Kab. Subang	**51**	**24**	**2**	**-**

https://subangkab.bps.go.id

Tabel 5.28.3
Table

Jumlah Rumah Tangga Usaha Tanaman Jeruk Menurut Kecamatan dan Kondisi Utama Tanaman (rumah tangga), 2023
Number of Orange Households by District and Main Condition of Crops (households), 2023

Kecamatan *District*	Kondisi Utama Tanaman *Main Condition of Crops*			
	Tunggal *Single Cropping*	Campuran *Mixed Cropping*	Tumpang Sari *Intercropping*	Asosiasi antara Semusim dan Tahunan *Associated Crops between Temporary and Permanent Crops*
(1)	(2)	(3)	(4)	(5)
Sagalaherang	5	4	-	-
Serang Panjang	7	2	-	-
Jalancagak	4	13	2	-
Ciater	27	40	7	3
Cisalak	8	2	-	-
Kasomalang	7	3	2	2
Tanjungsiang	7	8	-	1
Cijambe	4	8	-	1
Cibogo	7	4	-	-
Subang	9	4	1	1
Kalijati	9	15	-	-
Dawuan	26	18	-	1
Cipeundeuy	18	17	-	-
Pabuaran	13	1	-	-
Patokbeusi	23	1	-	-
Purwadadi	3	68	-	-
Cikaum	3	2	-	-
Pagaden	1	1	-	-
Pagaden Barat	21	17	-	-
Cipunagara	1	-	-	-
Compreng	5	1	-	-
Binong	2	-	-	-
Tambakdahan	3	-	-	-
Ciasem	-	2	-	-
Pamanukan	5	-	-	-
Sukasari	1	-	-	-
Pusakanagara	-	-	-	-
Pusakajaya	5	1	-	-
Legonkulon	2	1	-	-
Blanakan	3	-	-	-
Kab. Subang	**229**	**233**	**12**	**9**

https://subangkab.bps.go.id

Tabel 5.28.4
Table

Jumlah Rumah Tangga Usaha Tanaman Pisang Menurut Kecamatan dan Kondisi Utama Tanaman (rumah tangga), 2023
Number of Banana Households by District and Main Condition of Crops (households), 2023

Kecamatan *District*	Kondisi Utama Tanaman *Main Condition of Crops*			
	Tunggal *Single Cropping*	Campuran *Mixed Cropping*	Tumpang Sari *Intercropping*	Asosiasi antara Semusim dan Tahunan *Associated Crops between Temporary and Permanent Crops*
(1)	(2)	(3)	(4)	(5)
Sagalaherang	183	404	22	5
Serang Panjang	219	235	1	3
Jalancagak	62	239	93	81
Ciater	195	913	27	227
Cisalak	76	277	2	-
Kasomalang	221	218	85	8
Tanjungsiang	202	363	20	43
Cijambe	476	369	22	32
Cibogo	145	114	1	2
Subang	170	160	2	4
Kalijati	107	267	5	-
Dawuan	427	641	18	11
Cipeundeuy	133	148	19	6
Pabuaran	93	7	-	2
Patokbeusi	21	5	-	-
Purwadadi	92	192	9	1
Cikaum	69	10	-	1
Pagaden	34	1	-	-
Pagaden Barat	232	288	2	-
Cipunagara	153	158	3	1
Compreng	24	7	-	-
Binong	20	8	-	-
Tambakdahan	23	4	-	1
Ciasem	52	22	1	-
Pamanukan	78	9	-	-
Sukasari	-	-	-	3
Pusakanagara	32	4	3	-
Pusakajaya	86	39	2	-
Legonkulon	19	8	1	1
Blanakan	1	2	-	-
Kab. Subang	**3.645**	**5.112**	**338**	**432**

https://subangkab.bps.go.id

Tabel 5.28.5
Table

Jumlah Rumah Tangga Usaha Tanaman Mangga Menurut Kecamatan dan Kondisi Utama Tanaman (rumah tangga), 2023
Number of Mango Households by District and Main Condition of Crops (households), 2023

Kecamatan *District*	Kondisi Utama Tanaman *Main Condition of Crops*			
	Tunggal *Single Cropping*	Campuran *Mixed Cropping*	Tumpang Sari *Intercropping*	Asosiasi antara Semusim dan Tahunan *Associated Crops between Temporary and Permanent Crops*
(1)	(2)	(3)	(4)	(5)
Sagalaherang	1	5	-	-
Serang Panjang	5	4	-	-
Jalancagak	1	1	-	-
Ciater	3	19	1	-
Cisalak	-	5	-	-
Kasomalang	-	2	-	1
Tanjungsiang	10	13	-	-
Cijambe	6	15	-	1
Cibogo	262	72	2	2
Subang	17	13	5	3
Kalijati	9	26	-	-
Dawuan	34	50	-	1
Cipeundeuy	43	47	5	1
Pabuaran	205	11	1	4
Patokbeusi	354	21	-	-
Purwadadi	49	65	-	-
Cikaum	520	9	-	-
Pagaden	91	18	-	1
Pagaden Barat	254	216	3	-
Cipunagara	429	344	5	2
Compreng	602	21	1	3
Binong	121	21	-	1
Tambakdahan	820	22	1	1
Ciasem	1.395	158	1	10
Pamanukan	810	54	-	-
Sukasari	19	9	-	-
Pusakanagara	372	28	7	-
Pusakajaya	899	388	2	2
Legonkulon	473	90	6	-
Blanakan	208	12	-	-
Kab. Subang	**8.012**	**1.759**	**40**	**33**

https://subangkab.bps.go.id

Tabel 5.28.6
Table

Jumlah Rumah Tangga Usaha Tanaman Pepaya Menurut Kecamatan dan Kondisi Utama Tanaman (rumah tangga), 2023
Number of Papaya Households by District and Main Condition of Crops (households), 2023

Kecamatan *District*	Kondisi Utama Tanaman *Main Condition of Crops*			
	Tunggal *Single Cropping*	Campuran *Mixed Cropping*	Tumpang Sari *Intercropping*	Asosiasi antara Semusim dan Tahunan *Associated Crops between Temporary and Permanent Crops*
(1)	(2)	(3)	(4)	(5)
Sagalaherang	3	7	-	-
Serang Panjang	7	2	-	-
Jalancagak	5	3	2	1
Ciater	6	25	1	1
Cisalak	-	4	-	-
Kasomalang	2	4	1	1
Tanjungsiang	2	6	-	-
Cijambe	4	4	1	-
Cibogo	15	5	-	1
Subang	2	2	-	-
Kalijati	7	4	-	-
Dawuan	13	45	-	1
Cipeundeuy	8	15	-	-
Pabuaran	12	-	-	-
Patokbeusi	4	1	-	-
Purwadadi	6	10	2	-
Cikaum	-	1	-	-
Pagaden	1	-	-	-
Pagaden Barat	12	20	-	-
Cipunagara	5	4	-	-
Compreng	2	-	-	-
Binong	-	-	-	-
Tambakdahan	3	-	2	-
Ciasem	18	-	2	-
Pamanukan	11	-	-	-
Sukasari	1	-	-	-
Pusakanagara	-	-	-	-
Pusakajaya	8	11	-	-
Legonkulon	5	-	-	-
Blanakan	1	-	-	-
Kab. Subang	**163**	**173**	**11**	**5**

https://subangkab.bps.go.id

Tabel / ***Table*** **5.28.7**

Jumlah Rumah Tangga Usaha Tanaman Nenas Menurut Kecamatan dan Kondisi Utama Tanaman (rumah tangga), 2023
Number of Pineapple Households by District and Main Condition of Crops (households), 2023

Kecamatan *District*	Kondisi Utama Tanaman *Main Condition of Crops*			
	Tunggal *Single Cropping*	Campuran *Mixed Cropping*	Tumpang Sari *Intercropping*	Asosiasi antara Semusim dan Tahunan *Associated Crops between Temporary and Permanent Crops*
(1)	(2)	(3)	(4)	(5)
Sagalaherang	-	1	-	-
Serang Panjang	1	1	-	-
Jalancagak	1.347	232	43	108
Ciater	114	204	5	4
Cisalak	3	3	-	-
Kasomalang	821	165	126	21
Tanjungsiang	7	2	-	-
Cijambe	259	97	17	14
Cibogo	-	-	-	-
Subang	5	3	1	-
Kalijati	3	2	-	-
Dawuan	-	-	-	-
Cipeundeuy	-	1	-	-
Pabuaran	-	-	-	-
Patokbeusi	-	-	-	-
Purwadadi	1	4	2	-
Cikaum	-	-	-	-
Pagaden	-	-	-	-
Pagaden Barat	1	1	-	-
Cipunagara	2	-	-	-
Compreng	-	-	-	-
Binong	-	-	-	-
Tambakdahan	-	-	-	-
Ciasem	-	-	-	-
Pamanukan	1	-	-	-
Sukasari	-	-	-	-
Pusakanagara	1	-	-	-
Pusakajaya	-	-	-	-
Legonkulon	-	2	-	-
Blanakan	-	-	-	-
Kab. Subang	**2.566**	**718**	**194**	**147**

https://subangkab.bps.go.id

Tabel 5.28.8
Table

Jumlah Rumah Tangga Usaha Tanaman Durian Menurut Kecamatan dan Kondisi Utama Tanaman (rumah tangga), 2023
Number of Durian Households by District and Main Condition of Crops (households), 2023

Kecamatan *District*	Kondisi Utama Tanaman *Main Condition of Crops*			
	Tunggal *Single Cropping*	Campuran *Mixed Cropping*	Tumpang Sari *Intercropping*	Asosiasi antara Semusim dan Tahunan *Associated Crops between Temporary and Permanent Crops*
(1)	(2)	(3)	(4)	(5)
Sagalaherang	75	344	5	-
Serang Panjang	77	76	-	2
Jalancagak	25	170	23	36
Ciater	28	293	9	65
Cisalak	1	35	3	-
Kasomalang	18	28	2	4
Tanjungsiang	18	82	-	6
Cijambe	59	132	7	5
Cibogo	11	5	-	-
Subang	37	52	1	-
Kalijati	41	58	-	1
Dawuan	150	203	1	2
Cipeundeuy	7	13	-	-
Pabuaran	2	-	-	-
Patokbeusi	-	-	-	-
Purwadadi	44	242	1	1
Cikaum	5	1	-	1
Pagaden	2	1	-	-
Pagaden Barat	12	28	-	-
Cipunagara	2	4	-	-
Compreng	-	-	-	-
Binong	1	1	-	-
Tambakdahan	-	-	-	-
Ciasem	-	-	-	-
Pamanukan	-	-	-	-
Sukasari	-	-	-	-
Pusakanagara	-	-	-	-
Pusakajaya	-	-	-	-
Legonkulon	-	-	-	-
Blanakan	-	-	-	-
Kab. Subang	**615**	**1.768**	**52**	**123**

https://subangkab.bps.go.id

Tabel / ***Table*** **5.29.1**

Jumlah Usaha Pertanian Perorangan Tanaman Kapulaga Menurut Kecamatan dan Kondisi Utama Tanaman (unit), 2023
Number of Cardamom Individual Agricultural Holdings by District and Main Condition of Crops (units), 2023

Kecamatan *District*	Kondisi Utama Tanaman *Main Condition of Crops*			
	Tunggal *Single Cropping*	Campuran *Mixed Cropping*	Tumpang Sari *Intercropping*	Asosiasi antara Semusim dan Tahunan *Associated Crops between Temporary and Permanent Crops*
(1)	(2)	(3)	(4)	(5)
Sagalaherang	18	34	3	-
Serang Panjang	70	19	7	-
Jalancagak	23	28	1	1
Ciater	26	166	3	73
Cisalak	2	2	-	-
Kasomalang	3	-	-	-
Tanjungsiang	24	26	1	2
Cijambe	2	-	-	-
Cibogo	-	-	-	-
Subang	-	-	-	-
Kalijati	-	-	-	-
Dawuan	-	2	-	-
Cipeundeuy	-	-	-	-
Pabuaran	-	-	-	-
Patokbeusi	-	-	-	-
Purwadadi	-	-	-	-
Cikaum	-	-	-	-
Pagaden	-	-	-	-
Pagaden Barat	-	-	-	-
Cipunagara	-	-	-	-
Compreng	-	-	-	-
Binong	-	-	-	-
Tambakdahan	-	-	-	-
Ciasem	-	-	-	-
Pamanukan	-	-	-	-
Sukasari	-	-	-	-
Pusakanagara	-	-	-	-
Pusakajaya	-	-	-	-
Legonkulon	-	-	-	-
Blanakan	-	-	-	-
Kab. Subang	**168**	**277**	**15**	**76**

https://subangkab.bps.go.id

Tabel 5.29.2
Table

Jumlah Usaha Pertanian Perorangan Tanaman Jeruk Nipis Menurut Kecamatan dan Kondisi Utama Tanaman (unit), 2023
Number of Lime Individual Agricultural Holdings by District and Main Condition of Crops (units), 2023

Kecamatan *District*	Kondisi Utama Tanaman *Main Condition of Crops*			
	Tunggal *Single Cropping*	Campuran *Mixed Cropping*	Tumpang Sari *Intercropping*	Asosiasi antara Semusim dan Tahunan *Associated Crops between Temporary and Permanent Crops*
(1)	(2)	(3)	(4)	(5)
Sagalaherang	1	1	-	-
Serang Panjang	1	-	-	-
Jalancagak	1	-	-	-
Ciater	2	2	2	-
Cisalak	2	-	-	-
Kasomalang	-	-	-	-
Tanjungsiang	1	-	-	-
Cijambe	2	-	-	-
Cibogo	2	-	-	-
Subang	-	-	-	-
Kalijati	4	3	-	-
Dawuan	1	2	-	-
Cipeundeuy	1	1	-	-
Pabuaran	7	2	-	-
Patokbeusi	-	-	-	-
Purwadadi	1	4	-	-
Cikaum	2	-	-	-
Pagaden	-	-	-	-
Pagaden Barat	1	3	-	-
Cipunagara	7	2	-	-
Compreng	7	4	-	-
Binong	1	-	-	-
Tambakdahan	1	-	-	-
Ciasem	1	-	-	-
Pamanukan	4	-	-	-
Sukasari	1	-	-	-
Pusakanagara	-	-	-	-
Pusakajaya	-	-	-	-
Legonkulon	-	-	-	-
Blanakan	-	-	-	-
Kab. Subang	**51**	**24**	**2**	**-**

https://subangkab.bps.go.id

Tabel 5.29.3
Table

Jumlah Usaha Pertanian Perorangan Tanaman Jeruk Menurut Kecamatan dan Kondisi Utama Tanaman (unit), 2023
Number of Orange Individual Agricultural Holdings by District and Main Condition of Crops (units), 2023

Kecamatan *District*	Kondisi Utama Tanaman *Main Condition of Crops*			
	Tunggal *Single Cropping*	Campuran *Mixed Cropping*	Tumpang Sari *Intercropping*	Asosiasi antara Semusim dan Tahunan *Associated Crops between Temporary and Permanent Crops*
(1)	(2)	(3)	(4)	(5)
Sagalaherang	5	4	-	-
Serang Panjang	7	2	-	-
Jalancagak	4	12	2	-
Ciater	27	40	7	3
Cisalak	8	2	-	-
Kasomalang	7	3	2	2
Tanjungsiang	7	7	-	1
Cijambe	4	8	-	1
Cibogo	7	4	-	-
Subang	9	4	1	1
Kalijati	9	15	-	-
Dawuan	26	18	-	1
Cipeundeuy	18	16	-	-
Pabuaran	13	1	-	-
Patokbeusi	23	1	-	-
Purwadadi	3	68	-	-
Cikaum	3	2	-	-
Pagaden	1	1	-	-
Pagaden Barat	21	17	-	-
Cipunagara	1	-	-	-
Compreng	5	1	-	-
Binong	2	-	-	-
Tambakdahan	3	-	-	-
Ciasem	-	2	-	-
Pamanukan	5	-	-	-
Sukasari	1	-	-	-
Pusakanagara	-	-	-	-
Pusakajaya	5	1	-	-
Legonkulon	2	1	-	-
Blanakan	3	-	-	-
Kab. Subang	**229**	**230**	**12**	**9**

https://subangkab.bps.go.id

Tabel 5.29.4
Table

Jumlah Usaha Pertanian Perorangan Tanaman Pisang Menurut Kecamatan dan Kondisi Utama Tanaman (unit), 2023
Number of Banana Individual Agricultural Holdings by District and Main Condition of Crops (units), 2023

Kecamatan *District*	Kondisi Utama Tanaman *Main Condition of Crops*			
	Tunggal *Single Cropping*	Campuran *Mixed Cropping*	Tumpang Sari *Intercropping*	Asosiasi antara Semusim dan Tahunan *Associated Crops between Temporary and Permanent Crops*
(1)	(2)	(3)	(4)	(5)
Sagalaherang	176	372	22	4
Serang Panjang	206	225	1	3
Jalancagak	59	216	89	71
Ciater	168	778	24	153
Cisalak	70	223	2	-
Kasomalang	219	214	85	8
Tanjungsiang	181	323	18	40
Cijambe	457	336	21	32
Cibogo	143	105	1	2
Subang	162	149	2	4
Kalijati	104	251	4	-
Dawuan	390	622	18	11
Cipeundeuy	125	141	19	6
Pabuaran	92	7	-	2
Patokbeusi	20	5	-	-
Purwadadi	92	187	9	1
Cikaum	68	10	-	1
Pagaden	29	1	-	-
Pagaden Barat	223	259	2	-
Cipunagara	149	146	3	1
Compreng	24	6	-	-
Binong	20	8	-	-
Tambakdahan	23	4	-	1
Ciasem	49	21	1	-
Pamanukan	47	8	-	-
Sukasari	-	-	-	1
Pusakanagara	25	4	3	-
Pusakajaya	78	37	2	-
Legonkulon	19	8	1	1
Blanakan	1	2	-	-
Kab. Subang	**3.419**	**4.668**	**327**	**342**

https://subangkab.bps.go.id

Tabel 5.29.5
Table

Jumlah Usaha Pertanian Perorangan Tanaman Mangga Menurut Kecamatan dan Kondisi Utama Tanaman (unit), 2023
Number of Mango Individual Agricultural Holdings by District and Main Condition of Crops (units), 2023

Kecamatan *District*	Kondisi Utama Tanaman *Main Condition of Crops*			
	Tunggal *Single Cropping*	Campuran *Mixed Cropping*	Tumpang Sari *Intercropping*	Asosiasi antara Semusim dan Tahunan *Associated Crops between Temporary and Permanent Crops*
(1)	(2)	(3)	(4)	(5)
Sagalaherang	1	5	-	-
Serang Panjang	5	4	-	-
Jalancagak	1	1	-	-
Ciater	3	18	1	-
Cisalak	-	5	-	-
Kasomalang	-	2	-	1
Tanjungsiang	10	13	-	-
Cijambe	6	15	-	1
Cibogo	257	70	2	2
Subang	17	12	3	2
Kalijati	7	26	-	-
Dawuan	34	50	-	1
Cipeundeuy	43	43	5	1
Pabuaran	199	11	1	4
Patokbeusi	293	20	-	-
Purwadadi	49	65	-	-
Cikaum	515	9	-	-
Pagaden	88	17	-	1
Pagaden Barat	248	210	2	-
Cipunagara	387	273	5	2
Compreng	565	20	1	3
Binong	93	14	-	1
Tambakdahan	799	19	1	1
Ciasem	1.259	150	1	10
Pamanukan	590	32	-	-
Sukasari	14	5	-	-
Pusakanagara	329	11	7	-
Pusakajaya	751	321	2	2
Legonkulon	403	76	6	-
Blanakan	198	8	-	-
Kab. Subang	**7.164**	**1.525**	**37**	**32**

https://subangkab.bps.go.id

Tabel 5.29.6
Table

Jumlah Usaha Pertanian Perorangan Tanaman Pepaya Menurut Kecamatan dan Kondisi Utama Tanaman (unit), 2023
Number of Papaya Individual Agricultural Holdings by District and Main Condition of Crops (units), 2023

Kecamatan *District*	Kondisi Utama Tanaman *Main Condition of Crops*			
	Tunggal *Single Cropping*	Campuran *Mixed Cropping*	Tumpang Sari *Intercropping*	Asosiasi antara Semusim dan Tahunan *Associated Crops between Temporary and Permanent Crops*
(1)	(2)	(3)	(4)	(5)
Sagalaherang	3	7	-	-
Serang Panjang	7	2	-	-
Jalancagak	5	3	2	1
Ciater	6	25	1	1
Cisalak	-	4	-	-
Kasomalang	2	4	1	1
Tanjungsiang	2	6	-	-
Cijambe	4	4	1	-
Cibogo	15	5	-	1
Subang	2	2	-	-
Kalijati	7	4	-	-
Dawuan	13	45	-	1
Cipeundeuy	8	15	-	-
Pabuaran	12	-	-	-
Patokbeusi	4	1	-	-
Purwadadi	6	10	2	-
Cikaum	-	1	-	-
Pagaden	1	-	-	-
Pagaden Barat	12	20	-	-
Cipunagara	5	4	-	-
Compreng	2	-	-	-
Binong	-	-	-	-
Tambakdahan	3	-	1	-
Ciasem	18	-	2	-
Pamanukan	11	-	-	-
Sukasari	1	-	-	-
Pusakanagara	-	-	-	-
Pusakajaya	8	11	-	-
Legonkulon	5	-	-	-
Blanakan	1	-	-	-
Kab. Subang	**163**	**173**	**10**	**5**

https://subangkab.bps.go.id

Tabel / ***Table*** **5.29.7**

Jumlah Usaha Pertanian Perorangan Tanaman Nenas Menurut Kecamatan dan Kondisi Utama Tanaman (unit), 2023
Number of Pineapple Individual Agricultural Holdings by District and Main Condition of Crops (units), 2023

Kecamatan *District*	Kondisi Utama Tanaman *Main Condition of Crops*			
	Tunggal *Single Cropping*	Campuran *Mixed Cropping*	Tumpang Sari *Intercropping*	Asosiasi antara Semusim dan Tahunan *Associated Crops between Temporary and Permanent Crops*
(1)	(2)	(3)	(4)	(5)
Sagalaherang	-	1	-	-
Serang Panjang	1	1	-	-
Jalancagak	1.342	232	43	108
Ciater	114	204	5	4
Cisalak	3	3	-	-
Kasomalang	816	164	126	21
Tanjungsiang	7	2	-	-
Cijambe	259	97	17	14
Cibogo	-	-	-	-
Subang	5	3	1	-
Kalijati	3	2	-	-
Dawuan	-	-	-	-
Cipeundeuy	-	1	-	-
Pabuaran	-	-	-	-
Patokbeusi	-	-	-	-
Purwadadi	1	4	2	-
Cikaum	-	-	-	-
Pagaden	-	-	-	-
Pagaden Barat	1	1	-	-
Cipunagara	2	-	-	-
Compreng	-	-	-	-
Binong	-	-	-	-
Tambakdahan	-	-	-	-
Ciasem	-	-	-	-
Pamanukan	1	-	-	-
Sukasari	-	-	-	-
Pusakanagara	1	-	-	-
Pusakajaya	-	-	-	-
Legonkulon	-	2	-	-
Blanakan	-	-	-	-
Kab. Subang	**2.556**	**717**	**194**	**147**

https://subangkab.bps.go.id

Tabel 5.29.8
Table

Jumlah Usaha Pertanian Perorangan Tanaman Durian Menurut Kecamatan dan Kondisi Utama Tanaman (unit), 2023
Number of Durian Individual Agricultural Holdings by District and Main Condition of Crops (units), 2023

Kecamatan *District*	Kondisi Utama Tanaman *Main Condition of Crops*			
	Tunggal *Single Cropping*	Campuran *Mixed Cropping*	Tumpang Sari *Intercropping*	Asosiasi antara Semusim dan Tahunan *Associated Crops between Temporary and Permanent Crops*
(1)	(2)	(3)	(4)	(5)
Sagalaherang	75	344	5	-
Serang Panjang	77	76	-	2
Jalancagak	24	169	23	36
Ciater	28	293	9	65
Cisalak	1	35	2	-
Kasomalang	18	28	2	4
Tanjungsiang	18	82	-	6
Cijambe	59	131	7	5
Cibogo	11	5	-	-
Subang	37	52	1	-
Kalijati	40	58	-	1
Dawuan	149	203	1	2
Cipeundeuy	7	13	-	-
Pabuaran	2	-	-	-
Patokbeusi	-	-	-	-
Purwadadi	44	242	1	1
Cikaum	5	1	-	1
Pagaden	2	1	-	-
Pagaden Barat	12	28	-	-
Cipunagara	2	4	-	-
Compreng	-	-	-	-
Binong	1	1	-	-
Tambakdahan	-	-	-	-
Ciasem	-	-	-	-
Pamanukan	-	-	-	-
Sukasari	-	-	-	-
Pusakanagara	-	-	-	-
Pusakajaya	-	-	-	-
Legonkulon	-	-	-	-
Blanakan	-	-	-	-
Kab. Subang	**612**	**1.766**	**51**	**123**

https://subangkab.bps.go.id

Tabel 5.30.1 **Jumlah Tanaman Kapulaga Menurut Kecamatan dan Kategori Tanaman (pohon), 2023**
Table ***Number of Cardamom by District and Crop Category (trees), 2023***

Kecamatan *District*	Kategori Tanaman *Crop Category*			Jumlah *Total*
	Tanaman Belum Menghasilkan (TBM) *Immature Crops*	Tanaman Menghasilkan (TM) *Productive Crops*	Tanaman Tidak Menghasilkan (TTM) *In Productive Crops*	
(1)	(2)	(3)	(4)	(5)
Sagalaherang	3.902	16.738	-	20.640
Serang Panjang	376	8.783	-	9.159
Jalancagak	50	14.250	-	14.300
Ciater	1.303	31.373	100	32.776
Cisalak	500	460	-	960
Kasomalang	-	100	-	100
Tanjungsiang	1.045	4.631	101	5.777
Cijambe	-	-	-	-
Cibogo	-	-	-	-
Subang	-	-	-	-
Kalijati	-	-	-	-
Dawuan	-	-	-	-
Cipeundeuy	-	-	-	-
Pabuaran	-	-	-	-
Patokbeusi	-	-	-	-
Purwadadi	-	-	-	-
Cikaum	-	-	-	-
Pagaden	-	-	-	-
Pagaden Barat	-	-	-	-
Cipunagara	-	-	-	-
Compreng	-	-	-	-
Binong	-	-	-	-
Tambakdahan	-	-	-	-
Ciasem	-	-	-	-
Pamanukan	-	-	-	-
Sukasari	-	-	-	-
Pusakanagara	-	-	-	-
Pusakajaya	-	-	-	-
Legonkulon	-	-	-	-
Blanakan	-	-	-	-
Kab. Subang	**7.176**	**76.335**	**201**	**83.712**

https://subangkab.bps.go.id

Tabel 5.30.2 **Jumlah Tanaman Jeruk Nipis Menurut Kecamatan dan Kategori Tanaman pohon), 2023**
Table ***Number of Lime Crops by District and Crop Category (trees), 2023***

Kecamatan *District*	Kategori Tanaman *Crop Category*			Jumlah *Total*
	Tanaman Belum Menghasilkan (TBM) *Immature Crops*	Tanaman Menghasilkan (TM) *Productive Crops*	Tanaman Tidak Menghasilkan (TTM) *In Productive Crops*	
(1)	(2)	(3)	(4)	(5)
Sagalaherang	-	4	3	7
Serang Panjang	-	-	-	-
Jalancagak	-	2.500	-	2.500
Ciater	176	79	-	255
Cisalak	1.000	1.001	-	2.001
Kasomalang	-	-	-	-
Tanjungsiang	-	-	-	-
Cijambe	-	-	-	-
Cibogo	-	1	-	1
Subang	-	-	-	-
Kalijati	-	-	-	-
Dawuan	-	-	-	-
Cipeundeuy	-	-	-	-
Pabuaran	4	95	-	99
Patokbeusi	-	-	-	-
Purwadadi	-	42	-	42
Cikaum	-	1.500	-	1.500
Pagaden	-	-	-	-
Pagaden Barat	-	3	-	3
Cipunagara	130	197	-	327
Compreng	300	2.225	-	2.525
Binong	-	-	-	-
Tambakdahan	-	-	-	-
Ciasem	-	30	-	30
Pamanukan	-	1	-	1
Sukasari	150	100	-	250
Pusakanagara	-	-	-	-
Pusakajaya	-	-	-	-
Legonkulon	-	-	-	-
Blanakan	-	-	-	-
Kab. Subang	**1.760**	**7.778**	**3**	**9.541**

https://subangkab.bps.go.id

Tabel 5.30.3 **Jumlah Tanaman Jeruk Menurut Kecamatan dan Kategori Tanaman (pohon), 2023**
Table ***Number of Orange Crops by District and Crop Category (trees), 2023***

Kecamatan *District*	Kategori Tanaman *Crop Category*			Jumlah *Total*
	Tanaman Belum Menghasilkan (TBM) *Immature Crops*	Tanaman Menghasilkan (TM) *Productive Crops*	Tanaman Tidak Menghasilkan (TTM) *In Productive Crops*	
(1)	(2)	(3)	(4)	(5)
Sagalaherang	-	76	-	76
Serang Panjang	16	3.022	15	3.053
Jalancagak	238	717	-	955
Ciater	77	4.624	-	4.701
Cisalak	385	1.101	-	1.486
Kasomalang	-	28.400	-	28.400
Tanjungsiang	30	333	-	363
Cijambe	-	116	-	116
Cibogo	-	-	-	-
Subang	23	66	-	89
Kalijati	5	236	7	248
Dawuan	63	507	38	608
Cipeundeuy	3	1.900	100	2.003
Pabuaran	-	304	-	304
Patokbeusi	534	7.461	66	8.061
Purwadadi	371	1.525	-	1.896
Cikaum	-	71	-	71
Pagaden	-	560	-	560
Pagaden Barat	-	52	2	54
Cipunagara	-	-	-	-
Compreng	320	2.800	-	3.120
Binong	-	-	-	-
Tambakdahan	-	-	-	-
Ciasem	-	15	-	15
Pamanukan	-	4	-	4
Sukasari	73	27	-	100
Pusakanagara	-	-	-	-
Pusakajaya	1	42	1	44
Legonkulon	-	1	-	1
Blanakan	-	2	-	2
Kab. Subang	**2.139**	**53.962**	**229**	**56.330**

https://subangkab.bps.go.id

Tabel 5.30.4 **Jumlah Tanaman Pisang Menurut Kecamatan dan Kategori Tanaman (rumpun), 2023**
Table ***Number of Banana Crops by District and Crop Category (clumps), 2023***

Kecamatan *District*	Kategori Tanaman *Crop Category*			Jumlah *Total*
	Tanaman Belum Menghasilkan (TBM) *Immature Crops*	Tanaman Menghasilkan (TM) *Productive Crops*	Tanaman Tidak Menghasilkan (TTM) *In Productive Crops*	
(1)	(2)	(3)	(4)	(5)
Sagalaherang	13.354	23.210	462	37.026
Serang Panjang	17.410	7.115	382	24.907
Jalancagak	4.782	8.552	214	13.548
Ciater	5.608	9.962	105	15.675
Cisalak	6.151	5.199	303	11.653
Kasomalang	5.833	16.407	115	22.355
Tanjungsiang	3.029	3.965	142	7.136
Cijambe	24.299	293.648	3.055	321.002
Cibogo	899	2.309	65	3.273
Subang	3.042	4.958	212	8.212
Kalijati	2.276	2.580	167	5.023
Dawuan	14.786	59.407	1.814	76.007
Cipeundeuy	1.229	5.861	251	7.341
Pabuaran	1.265	857	75	2.197
Patokbeusi	123	445	24	592
Purwadadi	751	1.361	25	2.137
Cikaum	24	225	9	258
Pagaden	240	142	10	392
Pagaden Barat	2.208	2.745	130	5.083
Cipunagara	4.285	5.727	248	10.260
Compreng	160	2.543	11	2.714
Binong	5.474	2.747	27	8.248
Tambakdahan	89	336	5	430
Ciasem	707	1.439	159	2.305
Pamanukan	62	2.577	-	2.639
Sukasari	-	35	-	35
Pusakanagara	1.588	3.407	7	5.002
Pusakajaya	103	519	19	641
Legonkulon	5	103	-	108
Blanakan	17	157	-	174
Kab. Subang	**119.799**	**468.538**	**8.036**	**596.373**

https://subangkab.bps.go.id

Tabel 5.30.5
Table

Jumlah Tanaman Mangga Menurut Kecamatan dan Kategori Tanaman (pohon), 2023
Number of Mango Crops by District and Crop Category (trees), 2023

Kecamatan *District*	Kategori Tanaman *Crop Category*			Jumlah *Total*
	Tanaman Belum Menghasilkan (TBM) *Immature Crops*	Tanaman Menghasilkan (TM) *Productive Crops*	Tanaman Tidak Menghasilkan (TTM) *In Productive Crops*	
(1)	(2)	(3)	(4)	(5)
Sagalaherang	-	-	-	-
Serang Panjang	82	39	3	124
Jalancagak	-	-	-	-
Ciater	3	3	-	6
Cisalak	2	4	-	6
Kasomalang	-	-	-	-
Tanjungsiang	-	10	-	10
Cijambe	3	23	-	26
Cibogo	16	78	3	97
Subang	5	30	25	60
Kalijati	3	30	101	134
Dawuan	24	61	1	86
Cipeundeuy	8	84	3	95
Pabuaran	29	359	6	394
Patokbeusi	82	738	30	850
Purwadadi	7	48	-	55
Cikaum	13	149	5	167
Pagaden	7	2.848	-	2.855
Pagaden Barat	47	352	8	407
Cipunagara	114	2.560	67	2.741
Compreng	781	43.088	47	43.916
Binong	17	108	5	130
Tambakdahan	297	16.162	53	16.512
Ciasem	194	3.833	94	4.121
Pamanukan	17	387	6	410
Sukasari	1	16	46	63
Pusakanagara	309	8.217	44	8.570
Pusakajaya	19	1.650	10	1.679
Legonkulon	7	231	7	245
Blanakan	19	173	4	196
Kab. Subang	**2.106**	**81.281**	**568**	**83.955**

https://subangkab.bps.go.id

Tabel 5.30.6 **Jumlah Tanaman Pepaya Menurut Kecamatan dan Kategori Tanaman (pohon), 2023**
Table ***Number of Papaya Crops by District and Crop Category (trees), 2023***

Kecamatan *District*	Kategori Tanaman *Crop Category*			Jumlah *Total*
	Tanaman Belum Menghasilkan (TBM) *Immature Crops*	Tanaman Menghasilkan (TM) *Productive Crops*	Tanaman Tidak Menghasilkan (TTM) *In Productive Crops*	
(1)	(2)	(3)	(4)	(5)
Sagalaherang	35	237	10	282
Serang Panjang	270	45	2	317
Jalancagak	20	270	50	340
Ciater	87	258	1	346
Cisalak	22	17	-	39
Kasomalang	3	43	-	46
Tanjungsiang	-	6	-	6
Cijambe	220	255	50	525
Cibogo	-	485	-	485
Subang	10	699	-	709
Kalijati	1.000	1.900	-	2.900
Dawuan	339	1.242	12	1.593
Cipeundeuy	70	50	-	120
Pabuaran	-	201	2	203
Patokbeusi	2	129	-	131
Purwadadi	167	1.557	11	1.735
Cikaum	-	14	-	14
Pagaden	-	-	-	-
Pagaden Barat	26	98	-	124
Cipunagara	14	306	1	321
Compreng	-	13	-	13
Binong	-	-	-	-
Tambakdahan	41	249	-	290
Ciasem	2.262	2.752	1	5.015
Pamanukan	-	6	-	6
Sukasari	-	25	-	25
Pusakanagara	-	-	-	-
Pusakajaya	-	1	-	1
Legonkulon	-	12	-	12
Blanakan	-	5	-	5
Kab. Subang	**4.588**	**10.875**	**140**	**15.603**

https://subangkab.bps.go.id

Tabel 5.30.7
Table

Jumlah Tanaman Nenas Menurut Kecamatan dan Kategori Tanaman (rumpun), 2023
Number of Pineapple Crops by District and Crop Category (clumps), 2023

Kecamatan *District*	Kategori Tanaman *Crop Category*			Jumlah *Total*
	Tanaman Belum Menghasilkan (TBM) *Immature Crops*	Tanaman Menghasilkan (TM) *Productive Crops*	Tanaman Tidak Menghasilkan (TTM) *In Productive Crops*	
(1)	(2)	(3)	(4)	(5)
Sagalaherang	-	-	-	-
Serang Panjang	50	70	-	120
Jalancagak	985.655	2.081.442	69.218	3.136.315
Ciater	87.790	383.615	30.000	501.405
Cisalak	1.120	1.053	-	2.173
Kasomalang	68.677	713.807	151	782.635
Tanjungsiang	5	3	1	9
Cijambe	8.980	125.850	-	134.830
Cibogo	-	-	-	-
Subang	-	1.400	1	1.401
Kalijati	-	300	-	300
Dawuan	-	-	-	-
Cipeundeuy	-	-	-	-
Pabuaran	-	-	-	-
Patokbeusi	-	-	-	-
Purwadadi	407	1.633	-	2.040
Cikaum	-	-	-	-
Pagaden	-	-	-	-
Pagaden Barat	-	-	-	-
Cipunagara	-	-	-	-
Compreng	-	-	-	-
Binong	-	-	-	-
Tambakdahan	-	-	-	-
Ciasem	-	-	-	-
Pamanukan	-	1	-	1
Sukasari	-	-	-	-
Pusakanagara	-	-	-	-
Pusakajaya	-	-	-	-
Legonkulon	-	-	-	-
Blanakan	-	-	-	-
Kab. Subang	**1.152.684**	**3.309.174**	**99.371**	**4.561.229**

https://subangkab.bps.go.id

Tabel 5.30.8 **Jumlah Tanaman Durian Menurut Kecamatan dan Kategori Tanaman (pohon), 2023**
Table ***Number of Durian Crops by District and Crop Category (trees), 2023***

Kecamatan *District*	Kategori Tanaman *Crop Category*			Jumlah *Total*
	Tanaman Belum Menghasilkan (TBM) *Immature Crops*	Tanaman Menghasilkan (TM) *Productive Crops*	Tanaman Tidak Menghasilkan (TTM) *In Productive Crops*	
(1)	(2)	(3)	(4)	(5)
Sagalaherang	530	286	24	840
Serang Panjang	287	194	124	605
Jalancagak	1.177	1.512	74	2.763
Ciater	36	92	-	128
Cisalak	25	13	1	39
Kasomalang	80	208	1	289
Tanjungsiang	1	17	-	18
Cijambe	214	670	16	900
Cibogo	3	4	-	7
Subang	121	26	-	147
Kalijati	96	45	8	149
Dawuan	865	237	-	1.102
Cipeundeuy	70	24	6	100
Pabuaran	-	-	-	-
Patokbeusi	-	-	-	-
Purwadadi	117	352	8	477
Cikaum	8	41	-	49
Pagaden	150	3	-	153
Pagaden Barat	95	25	-	120
Cipunagara	-	-	-	-
Compreng	-	-	-	-
Binong	14	4	-	18
Tambakdahan	-	-	-	-
Ciasem	-	-	-	-
Pamanukan	-	-	-	-
Sukasari	-	-	-	-
Pusakanagara	-	-	-	-
Pusakajaya	-	-	-	-
Legonkulon	-	-	-	-
Blanakan	-	-	-	-
Kab. Subang	**3.889**	**3.753**	**262**	**7.904**

https://subangkab.bps.go.id

Tabel / ***Table*** **5.31** **Jumlah Tanaman Hortikultura Tahunan Menurut Jenis Tanaman dan Kategori Tanaman (pohon), 2023**
Number of Permanent Horticulture Crops by Type of Crops and Crop Category (trees), 2023

Tanaman Hortikultura Tahunan *Permanent Horticulture Crops*	Jumlah Tanaman *Number of Crops*			Jumlah *Total*
	Tanaman Belum Menghasilkan (TBM) *Immature Crops*	Tanaman Menghasilkan (TM) *Mature Crops*	Tanaman Tidak Menghasilkan (TTM) *Damaged Crops*	
(1)	(2)	(3)	(4)	(5)
Mangga / *Mango*	2.106	81.281	568	83.955
Pepaya / *Papaya*	4.588	10.875	140	15.603
Nenas[1] / *Pineapple*[1]	1.152.684	3.309.174	99.371	4.561.229
Durian / *Durian*	3.889	3.753	262	7.904
Kapulaga / *Cardamom*	7.176	76.335	201	83.712
Jeruk Nipis / *Lime*	1.760	7.778	3	9.541
Jeruk / *Orange*	2.139	53.962	229	56.330
Pisang[1] / *Banana*[1]	119.799	468.538	8.036	596.373

Catatan/*Notes:* [1] rumpun/*clumps*

https://subangkab.bps.go.id

Tabel 5.32
Table

Jumlah Tanaman Hortikultura Tahunan Menurut Kecamatan dan Jenis Tanaman (pohon), 2023
Number of Permanent Horticulture Crops by Kecamatan and Type of Crops (trees), 2023

Kecamatan *District*	Tanaman Hortikultura Tahunan *Permanent Horticulture Crops*			
	Kapulaga *Cardamom*	Jeruk Nipis *Lime*	Jeruk *Orange*	Pisang[1] *Banana*[1]
(1)	(2)	(3)	(4)	(5)
Sagalaherang	21.092	10	1.175	48.820
Serang Panjang	11.353	5	3.075	27.734
Jalancagak	18.625	2.500	2.248	32.452
Ciater	42.196	635	9.924	39.039
Cisalak	1.260	2.001	2.366	14.589
Kasomalang	1.000	-	30.660	29.867
Tanjungsiang	7.641	3	4.205	11.769
Cijambe	230	61	302	408.260
Cibogo	-	2	242	13.192
Subang	-	-	2.828	24.126
Kalijati	-	649	637	13.908
Dawuan	21	3.135	2.513	105.830
Cipeundeuy	-	25	2.904	29.766
Pabuaran	-	150	312	2.780
Patokbeusi	-	-	8.070	657
Purwadadi	-	46	2.065	5.181
Cikaum	-	1.500	91	1.061
Pagaden	-	-	563	755
Pagaden Barat	-	4	349	8.317
Cipunagara	-	737	1	14.464
Compreng	-	3.115	3.120	4.425
Binong	-	1	7	8.561
Tambakdahan	-	2	67	464
Ciasem	-	30	15	2.463
Pamanukan	-	4	6	2.966
Sukasari	-	250	100	35
Pusakanagara	-	-	-	5.619
Pusakajaya	-	-	440	1.647
Legonkulon	-	-	5	195
Blanakan	-	-	25	174
Kab. Subang	**103.418**	**14.865**	**78.315**	**859.116**

https://subangkab.bps.go.id

Lanjutan Tabel/*Continued Table* 5.32

Kecamatan *District*	Tanaman Hortikultura Tahunan *Permanent Horticulture Crops*			
	Mangga *Mango*	Pepaya *Papaya*	Nenas[1] *Pineapple*[1]	Durian *Durian*
(1)	(6)	(7)	(8)	(9)
Sagalaherang	24	343	135	5.006
Serang Panjang	128	439	170	1.679
Jalancagak	4	7.560	13.109.697	8.865
Ciater	110	982	2.011.321	2.523
Cisalak	11	39	7.873	422
Kasomalang	502	387	9.323.753	1.433
Tanjungsiang	42	35	3.195	2.037
Cijambe	310	1.142	1.649.465	2.793
Cibogo	1.099	743	-	71
Subang	1.711	709	25.042	2.644
Kalijati	298	4.046	12.370	1.044
Dawuan	641	2.010	-	5.036
Cipeundeuy	268	1.652	20	1.635
Pabuaran	800	224	-	18
Patokbeusi	1.245	131	-	-
Purwadadi	382	1.809	2.079	2.162
Cikaum	1.542	14	-	60
Pagaden	3.197	200	-	163
Pagaden Barat	902	310	702	393
Cipunagara	8.698	367	30	76
Compreng	47.690	13	-	-
Binong	407	-	-	18
Tambakdahan	16.963	300	-	-
Ciasem	7.438	5.394	-	-
Pamanukan	2.329	25	1	-
Sukasari	178	25	-	-
Pusakanagara	13.158	-	1	-
Pusakajaya	6.661	30	-	-
Legonkulon	1.295	20	4	-
Blanakan	736	5	-	-
Kab. Subang	**118.769**	**28.954**	**26.145.858**	**38.078**

Catatan/*Notes*: [1] rumpun/*clumps*

https://subangkab.bps.go.id

Tabel 5.33
Table

Jumlah Tanaman Belum Menghasilkan (TBM) Hortikultura Tahunan Menurut Kecamatan dan Jenis Tanaman (pohon), 2023
Number of Immature Crops of Permanent Horticulture Crops by Kecamatan and Type of Crops (trees), 2023

Kecamatan *District*	Tanaman Hortikultura Tahunan *Permanent Horticulture Crops*			
	Kapulaga *Cardamom*	Jeruk Nipis *Lime*	Jeruk *Orange*	Pisang[1] *Banana*[1]
(1)	(2)	(3)	(4)	(5)
Sagalaherang	4.339	3	15	19.269
Serang Panjang	2.306	5	37	19.448
Jalancagak	3.574	-	1.379	19.402
Ciater	8.312	176	3.326	13.601
Cisalak	800	1.000	1.265	8.399
Kasomalang	900	-	795	8.908
Tanjungsiang	2.339	3	3.769	5.534
Cijambe	210	55	173	37.552
Cibogo	-	-	31	5.561
Subang	-	-	1.162	10.332
Kalijati	-	619	334	5.545
Dawuan	21	65	1.472	27.421
Cipeundeuy	-	-	165	20.171
Pabuaran	-	55	4	1.746
Patokbeusi	-	-	535	158
Purwadadi	-	4	373	2.233
Cikaum	-	-	-	191
Pagaden	-	-	1	352
Pagaden Barat	-	-	179	3.892
Cipunagara	-	540	-	6.236
Compreng	-	890	320	1.619
Binong	-	-	1	5.610
Tambakdahan	-	2	-	113
Ciasem	-	-	-	744
Pamanukan	-	1	-	155
Sukasari	-	150	73	-
Pusakanagara	-	-	-	1.797
Pusakajaya	-	-	154	555
Legonkulon	-	-	-	31
Blanakan	-	-	3	17
Kab. Subang	**22.801**	**3.568**	**15.566**	**226.592**

https://subangkab.bps.go.id

Lanjutan Tabel/*Continued Table* 5.33

Kecamatan *District*	Tanaman Hortikultura Tahunan *Permanent Horticulture Crops*			
	Mangga *Mango*	Pepaya *Papaya*	Nenas[1] *Pineapple*[1]	Durian *Durian*
(1)	(6)	(7)	(8)	(9)
Sagalaherang	22	85	135	3.765
Serang Panjang	85	280	100	1.250
Jalancagak	4	3.912	4.066.790	5.992
Ciater	104	232	386.670	1.620
Cisalak	7	22	6.820	366
Kasomalang	2	44	963.966	1.011
Tanjungsiang	26	27	1.560	1.833
Cijambe	248	387	568.480	1.791
Cibogo	497	245	-	67
Subang	1.624	10	6.340	2.269
Kalijati	135	2.122	12.000	877
Dawuan	310	563	-	3.924
Cipeundeuy	75	194	20	750
Pabuaran	210	11	-	18
Patokbeusi	113	2	-	-
Purwadadi	158	214	424	532
Cikaum	119	-	-	10
Pagaden	45	200	-	160
Pagaden Barat	199	37	252	351
Cipunagara	3.927	28	30	9
Compreng	1.143	-	-	-
Binong	60	-	-	14
Tambakdahan	391	41	-	-
Ciasem	934	2.641	-	-
Pamanukan	215	15	-	-
Sukasari	16	-	-	-
Pusakanagara	762	-	-	-
Pusakajaya	663	11	-	-
Legonkulon	201	-	2	-
Blanakan	98	-	-	-
Kab. Subang	**12.393**	**11.323**	**6.013.589**	**26.609**

Catatan/*Notes*: [1] rumpun/*clumps*

https://subangkab.bps.go.id

Tabel / ***Table*** 5.34

Jumlah Tanaman Menghasilkan (TM) Hortikultura Tahunan Menurut Kecamatan dan Jenis Tanaman (pohon), 2023
Number of Productive Crops of Permanent Horticulture Crops by Kecamatan and Type of Crops (trees), 2023

Kecamatan *District*	Tanaman Hortikultura Tahunan *Permanent Horticulture Crops*			
	Kapulaga *Cardamom*	Jeruk Nipis *Lime*	Jeruk *Orange*	Pisang[1] *Banana*[1]
(1)	(2)	(3)	(4)	(5)
Sagalaherang	16.738	4	1.160	29.015
Serang Panjang	9.047	-	3.023	7.903
Jalancagak	15.046	2.500	867	12.308
Ciater	33.714	459	6.598	24.739
Cisalak	460	1.001	1.101	5.840
Kasomalang	100	-	29.820	20.821
Tanjungsiang	5.141	-	436	5.887
Cijambe	20	6	129	365.881
Cibogo	-	2	211	7.549
Subang	-	-	1.666	12.673
Kalijati	-	30	256	8.123
Dawuan	-	3.070	793	74.574
Cipeundeuy	-	25	2.589	9.203
Pabuaran	-	95	308	937
Patokbeusi	-	-	7.469	470
Purwadadi	-	42	1.692	2.796
Cikaum	-	1.500	91	791
Pagaden	-	-	562	382
Pagaden Barat	-	4	168	4.265
Cipunagara	-	197	1	7.961
Compreng	-	2.225	2.800	2.795
Binong	-	1	6	2.924
Tambakdahan	-	-	66	346
Ciasem	-	30	15	1.546
Pamanukan	-	3	6	2.806
Sukasari	-	100	27	35
Pusakanagara	-	-	-	3.805
Pusakajaya	-	-	243	1.037
Legonkulon	-	-	5	161
Blanakan	-	-	15	157
Kab. Subang	**80.266**	**11.294**	**62.123**	**617.730**

https://subangkab.bps.go.id

Lanjutan Tabel/*Continued Table* 5.34

Kecamatan *District*	Tanaman Hortikultura Tahunan *Permanent Horticulture Crops*			
	Mangga *Mango*	Pepaya *Papaya*	Nenas[1] *Pineapple*[1]	Durian *Durian*
(1)	(6)	(7)	(8)	(9)
Sagalaherang	2	241	-	1.084
Serang Panjang	40	157	70	279
Jalancagak	-	3.586	8.920.882	2.622
Ciater	6	749	1.579.541	846
Cisalak	4	17	1.053	18
Kasomalang	500	343	8.343.033	387
Tanjungsiang	16	8	1.503	199
Cijambe	61	555	1.075.983	975
Cibogo	577	498	-	4
Subang	54	699	18.700	375
Kalijati	62	1.924	370	157
Dawuan	277	1.410	-	1.087
Cipeundeuy	187	1.458	-	879
Pabuaran	568	211	-	-
Patokbeusi	1.081	129	-	-
Purwadadi	206	1.584	1.655	1.615
Cikaum	1.369	14	-	50
Pagaden	3.139	-	-	3
Pagaden Barat	686	272	450	41
Cipunagara	4.637	338	-	67
Compreng	46.451	13	-	-
Binong	331	-	-	4
Tambakdahan	16.512	259	-	-
Ciasem	6.201	2.752	-	-
Pamanukan	2.084	9	1	-
Sukasari	96	25	-	-
Pusakanagara	12.223	-	1	-
Pusakajaya	5.604	19	-	-
Legonkulon	1.048	20	2	-
Blanakan	622	5	-	-
Kab. Subang	**104.644**	**17.295**	**19.943.244**	**10.692**

Catatan/*Notes*: [1] rumpun/*clumps*

https://subangkab.bps.go.id

Tabel 5.35.1
Table

Jumlah Rumah Tangga Usaha Tanaman Kapulaga Menurut Kecamatan dan Sistem Pemanenan (rumah tangga), 2023
Number of Cardamom Households by District and Harvesting System (households), 2023

Kecamatan *District*	Sistem Pemanenan *Harvesting System*				
	Dipanen Sendiri *Self Harvesting*	Diijonkan *Sold Long Before the Harvest*	Ditebaskan *Sold Right Before the Harvest*	Tidak dipanen *Not Harvesting*	Belum Panen *Not Yet Harvesting*
(1)	(2)	(3)	(4)	(5)	(6)
Sagalaherang	41	-	-	-	14
Serang Panjang	52	4	1	-	39
Jalancagak	36	1	6	-	10
Ciater	181	3	11	9	64
Cisalak	3	-	-	-	1
Kasomalang	1	-	-	-	2
Tanjungsiang	28	-	3	3	19
Cijambe	-	-	1	-	1
Cibogo	-	-	-	-	-
Subang	-	-	-	-	-
Kalijati	-	-	-	-	-
Dawuan	-	-	-	-	2
Cipeundeuy	-	-	-	-	-
Pabuaran	-	-	-	-	-
Patokbeusi	-	-	-	-	-
Purwadadi	-	-	-	-	-
Cikaum	-	-	-	-	-
Pagaden	-	-	-	-	-
Pagaden Barat	-	-	-	-	-
Cipunagara	-	-	-	-	-
Compreng	-	-	-	-	-
Binong	-	-	-	-	-
Tambakdahan	-	-	-	-	-
Ciasem	-	-	-	-	-
Pamanukan	-	-	-	-	-
Sukasari	-	-	-	-	-
Pusakanagara	-	-	-	-	-
Pusakajaya	-	-	-	-	-
Legonkulon	-	-	-	-	-
Blanakan	-	-	-	-	-
Kab. Subang	**342**	**8**	**22**	**12**	**152**

https://subangkab.bps.go.id

Tabel / ***Table*** 5.35.2

Jumlah Rumah Tangga Usaha Tanaman Jeruk Nipis Menurut Kecamatan dan Sistem Pemanenan (rumah tangga), 2023
Number of Lime Households by District and Harvesting System (households), 2023

Kecamatan *District*	Sistem Pemanenan *Harvesting System*				
	Dipanen Sendiri *Self Harvesting*	Diijonkan *Sold Long Before the Harvest*	Ditebaskan *Sold Right Before the Harvest*	Tidak dipanen *Not Harvesting*	Belum Panen *Not Yet Harvesting*
(1)	(2)	(3)	(4)	(5)	(6)
Sagalaherang	1	-	-	-	1
Serang Panjang	-	-	-	-	1
Jalancagak	1	-	-	-	-
Ciater	3	2	1	-	-
Cisalak	2	-	-	-	-
Kasomalang	-	-	-	-	-
Tanjungsiang	-	-	-	-	1
Cijambe	-	1	-	-	1
Cibogo	1	-	1	-	-
Subang	-	-	-	-	-
Kalijati	-	-	4	-	3
Dawuan	-	-	3	-	-
Cipeundeuy	-	1	1	-	-
Pabuaran	4	-	-	-	5
Patokbeusi	-	-	-	-	-
Purwadadi	4	-	-	-	1
Cikaum	2	-	-	-	-
Pagaden	-	-	-	-	-
Pagaden Barat	3	-	1	-	-
Cipunagara	6	-	-	-	3
Compreng	8	-	-	-	3
Binong	-	-	1	-	-
Tambakdahan	-	-	-	-	1
Ciasem	1	-	-	-	-
Pamanukan	1	2	-	-	1
Sukasari	1	-	-	-	-
Pusakanagara	-	-	-	-	-
Pusakajaya	-	-	-	-	-
Legonkulon	-	-	-	-	-
Blanakan	-	-	-	-	-
Kab. Subang	**38**	**6**	**12**	**-**	**21**

https://subangkab.bps.go.id

Tabel 5.35.3
Table

Jumlah Rumah Tangga Usaha Tanaman Jeruk Menurut Kecamatan dan Sistem Pemanenan (rumah tangga), 2023
Number of Orange Households by District and Harvesting System (households), 2023

Kecamatan *District*	Sistem Pemanenan *Harvesting System*				
	Dipanen Sendiri *Self Harvesting*	Diijonkan *Sold Long Before the Harvest*	Ditebaskan *Sold Right Before the Harvest*	Tidak dipanen *Not Harvesting*	Belum Panen *Not Yet Harvesting*
(1)	(2)	(3)	(4)	(5)	(6)
Sagalaherang	5	1	2	-	1
Serang Panjang	3	1	-	-	5
Jalancagak	7	1	1	-	10
Ciater	30	5	7	5	30
Cisalak	7	-	-	-	3
Kasomalang	3	1	4	1	5
Tanjungsiang	3	1	1	-	11
Cijambe	3	-	1	3	6
Cibogo	-	1	4	-	6
Subang	8	-	2	-	5
Kalijati	13	-	4	1	6
Dawuan	18	1	9	-	17
Cipeundeuy	14	2	14	-	5
Pabuaran	6	-	-	4	4
Patokbeusi	22	-	1	-	1
Purwadadi	62	1	6	-	2
Cikaum	4	-	1	-	-
Pagaden	1	-	1	-	-
Pagaden Barat	18	1	10	-	9
Cipunagara	-	-	1	-	-
Compreng	6	-	-	-	-
Binong	-	-	2	-	-
Tambakdahan	-	3	-	-	-
Ciasem	2	-	-	-	-
Pamanukan	4	-	1	-	-
Sukasari	1	-	-	-	-
Pusakanagara	-	-	-	-	-
Pusakajaya	1	-	2	-	3
Legonkulon	1	-	2	-	-
Blanakan	1	1	1	-	-
Kab. Subang	**243**	**20**	**77**	**14**	**129**

https://subangkab.bps.go.id

Tabel / ***Table*** 5.35.4

Jumlah Rumah Tangga Usaha Tanaman Pisang Menurut Kecamatan dan Sistem Pemanenan (rumah tangga), 2023
Number of Banana Households by District and Harvesting System (households), 2023

Kecamatan *District*	Sistem Pemanenan *Harvesting System*				
	Dipanen Sendiri *Self Harvesting*	Diijonkan *Sold Long Before the Harvest*	Ditebaskan *Sold Right Before the Harvest*	Tidak dipanen *Not Harvesting*	Belum Panen *Not Yet Harvesting*
(1)	(2)	(3)	(4)	(5)	(6)
Sagalaherang	363	17	111	1	126
Serang Panjang	340	26	19	2	73
Jalancagak	211	6	172	2	86
Ciater	506	53	643	3	161
Cisalak	273	1	41	4	36
Kasomalang	388	1	80	5	58
Tanjungsiang	262	7	179	2	184
Cijambe	473	48	192	46	143
Cibogo	60	3	115	4	80
Subang	138	1	174	1	24
Kalijati	140	6	157	3	75
Dawuan	678	21	316	3	83
Cipeundeuy	123	1	146	3	36
Pabuaran	54	-	2	9	37
Patokbeusi	23	-	2	-	1
Purwadadi	129	15	116	11	23
Cikaum	14	4	63	-	-
Pagaden	17	-	16	-	2
Pagaden Barat	304	12	162	-	47
Cipunagara	194	3	44	11	66
Compreng	21	-	5	-	5
Binong	19	1	3	-	5
Tambakdahan	22	-	1	-	5
Ciasem	59	1	12	-	3
Pamanukan	45	19	15	1	7
Sukasari	3	-	-	-	-
Pusakanagara	26	-	11	-	2
Pusakajaya	60	-	58	1	9
Legonkulon	15	3	5	1	5
Blanakan	3	-	1	-	-
Kab. Subang	**4.963**	**249**	**2.861**	**113**	**1.382**

https://subangkab.bps.go.id

Tabel 5.35.5
Table

Jumlah Rumah Tangga Usaha Tanaman Mangga Menurut Kecamatan dan Sistem Pemanenan (rumah tangga), 2023
Number of Mango Households by District and Harvesting System (households), 2023

Kecamatan *District*	Sistem Pemanenan *Harvesting System*				
	Dipanen Sendiri *Self Harvesting*	Diijonkan *Sold Long Before the Harvest*	Ditebaskan *Sold Right Before the Harvest*	Tidak dipanen *Not Harvesting*	Belum Panen *Not Yet Harvesting*
(1)	(2)	(3)	(4)	(5)	(6)
Sagalaherang	-	-	1	1	4
Serang Panjang	6	1	-	-	2
Jalancagak	-	-	-	-	2
Ciater	3	-	1	1	18
Cisalak	2	-	-	-	3
Kasomalang	-	1	-	-	2
Tanjungsiang	5	-	1	1	16
Cijambe	4	1	6	4	7
Cibogo	46	4	204	5	80
Subang	16	-	10	-	12
Kalijati	17	1	9	-	8
Dawuan	33	4	29	1	18
Cipeundeuy	29	1	31	4	31
Pabuaran	64	3	36	48	70
Patokbeusi	181	6	182	2	4
Purwadadi	26	17	53	3	15
Cikaum	47	23	453	-	6
Pagaden	18	5	81	1	6
Pagaden Barat	225	19	173	2	58
Cipunagara	253	32	348	41	113
Compreng	502	15	101	-	11
Binong	23	8	99	-	14
Tambakdahan	655	54	113	1	23
Ciasem	796	140	634	5	21
Pamanukan	126	160	434	60	88
Sukasari	5	-	21	-	2
Pusakanagara	121	35	194	-	58
Pusakajaya	145	72	1.017	23	35
Legonkulon	80	53	362	16	58
Blanakan	62	123	32	-	5
Kab. Subang	**3.490**	**778**	**4.625**	**219**	**790**

https://subangkab.bps.go.id

Tabel 5.35.6
Table

Jumlah Rumah Tangga Usaha Tanaman Pepaya Menurut Kecamatan dan Sistem Pemanenan (rumah tangga), 2023
Number of Papaya Households by District and Harvesting System (households), 2023

Kecamatan *District*	Sistem Pemanenan *Harvesting System*				
	Dipanen Sendiri *Self Harvesting*	Diijonkan *Sold Long Before the Harvest*	Ditebaskan *Sold Right Before the Harvest*	Tidak dipanen *Not Harvesting*	Belum Panen *Not Yet Harvesting*
(1)	(2)	(3)	(4)	(5)	(6)
Sagalaherang	5	1	2	-	2
Serang Panjang	5	-	3	-	1
Jalancagak	3	-	5	-	3
Ciater	11	2	17	-	3
Cisalak	4	-	-	-	-
Kasomalang	4	-	1	-	3
Tanjungsiang	3	-	-	1	4
Cijambe	2	-	-	1	6
Cibogo	5	-	4	1	11
Subang	4	-	-	-	-
Kalijati	5	2	1	-	3
Dawuan	26	-	29	-	4
Cipeundeuy	1	1	17	1	3
Pabuaran	3	-	1	3	5
Patokbeusi	5	-	-	-	-
Purwadadi	11	-	4	1	2
Cikaum	1	-	-	-	-
Pagaden	-	-	-	-	1
Pagaden Barat	22	1	5	-	4
Cipunagara	6	-	1	2	-
Compreng	2	-	-	-	-
Binong	-	-	-	-	-
Tambakdahan	4	1	-	-	-
Ciasem	15	-	-	-	5
Pamanukan	2	1	1	1	6
Sukasari	1	-	-	-	-
Pusakanagara	-	-	-	-	-
Pusakajaya	1	-	8	3	7
Legonkulon	2	-	1	2	-
Blanakan	1	-	-	-	-
Kab. Subang	**154**	**9**	**100**	**16**	**73**

https://subangkab.bps.go.id

Tabel 5.35.7
Table

Jumlah Rumah Tangga Usaha Tanaman Nenas Menurut Kecamatan dan Sistem Pemanenan (rumah tangga), 2023
Number of Pineapple Households by District and Harvesting System (households), 2023

Kecamatan *District*	Sistem Pemanenan *Harvesting System*				
	Dipanen Sendiri *Self Harvesting*	Diijonkan *Sold Long Before the Harvest*	Ditebaskan *Sold Right Before the Harvest*	Tidak dipanen *Not Harvesting*	Belum Panen *Not Yet Harvesting*
(1)	(2)	(3)	(4)	(5)	(6)
Sagalaherang	-	-	-	-	1
Serang Panjang	1	-	-	-	1
Jalancagak	337	62	1.178	5	153
Ciater	31	81	156	7	53
Cisalak	3	-	-	-	3
Kasomalang	106	127	802	4	111
Tanjungsiang	1	-	2	-	6
Cijambe	50	21	188	9	122
Cibogo	-	-	-	-	-
Subang	3	-	4	-	2
Kalijati	2	-	2	-	2
Dawuan	-	-	-	-	-
Cipeundeuy	-	-	-	-	1
Pabuaran	-	-	-	-	-
Patokbeusi	-	-	-	-	-
Purwadadi	4	2	-	-	1
Cikaum	-	-	-	-	-
Pagaden	-	-	-	-	-
Pagaden Barat	-	-	1	-	1
Cipunagara	-	-	-	-	2
Compreng	-	-	-	-	-
Binong	-	-	-	-	-
Tambakdahan	-	-	-	-	-
Ciasem	-	-	-	-	-
Pamanukan	1	-	-	-	-
Sukasari	-	-	-	-	-
Pusakanagara	-	-	1	-	-
Pusakajaya	-	-	-	-	-
Legonkulon	-	-	2	-	-
Blanakan	-	-	-	-	-
Kab. Subang	**539**	**293**	**2.336**	**25**	**459**

https://subangkab.bps.go.id

Tabel / ***Table*** 5.35.8

Jumlah Rumah Tangga Usaha Tanaman Durian Menurut Kecamatan dan Sistem Pemanenan (rumah tangga), 2023
Number of Durian Households by District and Harvesting System (households), 2023

Kecamatan *District*	Sistem Pemanenan *Harvesting System*				
	Dipanen Sendiri *Self Harvesting*	Diijonkan *Sold Long Before the Harvest*	Ditebaskan *Sold Right Before the Harvest*	Tidak dipanen *Not Harvesting*	Belum Panen *Not Yet Harvesting*
(1)	(2)	(3)	(4)	(5)	(6)
Sagalaherang	57	46	111	4	208
Serang Panjang	32	5	8	6	104
Jalancagak	48	9	50	3	144
Ciater	24	7	134	7	223
Cisalak	9	1	-	-	29
Kasomalang	3	10	21	-	19
Tanjungsiang	4	3	7	4	88
Cijambe	55	34	25	7	86
Cibogo	2	-	-	-	14
Subang	4	1	54	7	24
Kalijati	11	2	19	5	63
Dawuan	58	89	71	-	138
Cipeundeuy	5	1	2	-	13
Pabuaran	-	-	-	-	2
Patokbeusi	-	-	-	-	-
Purwadadi	75	5	169	2	38
Cikaum	2	1	2	1	1
Pagaden	2	-	-	-	1
Pagaden Barat	6	1	9	-	24
Cipunagara	-	1	1	-	4
Compreng	-	-	-	-	-
Binong	2	-	-	-	-
Tambakdahan	-	-	-	-	-
Ciasem	-	-	-	-	-
Pamanukan	-	-	-	-	-
Sukasari	-	-	-	-	-
Pusakanagara	-	-	-	-	-
Pusakajaya	-	-	-	-	-
Legonkulon	-	-	-	-	-
Blanakan	-	-	-	-	-
Kab. Subang	**399**	**216**	**683**	**46**	**1.223**

https://subangkab.bps.go.id

Tabel 5.36.1
Table

Jumlah Usaha Pertanian Perorangan Tanaman Kapulaga Menurut Kecamatan dan Sistem Pemanenan (unit), 2023
Number of Cardamom Individual Agricultural Holdings by District and Harvesting System (units), 2023

Kecamatan *District*	Sistem Pemanenan *Harvesting System*				
	Dipanen Sendiri *Self Harvesting*	Diijonkan *Sold Long Before the Harvest*	Ditebaskan *Sold Right Before the Harvest*	Tidak dipanen *Not Harvesting*	Belum Panen *Not Yet Harvesting*
(1)	(2)	(3)	(4)	(5)	(6)
Sagalaherang	41	-	-	-	14
Serang Panjang	52	4	1	-	39
Jalancagak	36	1	6	-	10
Ciater	181	3	11	9	64
Cisalak	3	-	-	-	1
Kasomalang	1	-	-	-	2
Tanjungsiang	28	-	3	3	19
Cijambe	-	-	1	-	1
Cibogo	-	-	-	-	-
Subang	-	-	-	-	-
Kalijati	-	-	-	-	-
Dawuan	-	-	-	-	2
Cipeundeuy	-	-	-	-	-
Pabuaran	-	-	-	-	-
Patokbeusi	-	-	-	-	-
Purwadadi	-	-	-	-	-
Cikaum	-	-	-	-	-
Pagaden	-	-	-	-	-
Pagaden Barat	-	-	-	-	-
Cipunagara	-	-	-	-	-
Compreng	-	-	-	-	-
Binong	-	-	-	-	-
Tambakdahan	-	-	-	-	-
Ciasem	-	-	-	-	-
Pamanukan	-	-	-	-	-
Sukasari	-	-	-	-	-
Pusakanagara	-	-	-	-	-
Pusakajaya	-	-	-	-	-
Legonkulon	-	-	-	-	-
Blanakan	-	-	-	-	-
Kab. Subang	**342**	**8**	**22**	**12**	**152**

https://subangkab.bps.go.id

Tabel / ***Table*** 5.36.2

Jumlah Usaha Pertanian Perorangan Tanaman Jeruk Nipis Menurut Kecamatan dan Sistem Pemanenan (unit), 2023
Number of Lime Individual Agricultural Holdings by District and Harvesting System (units), 2023

Kecamatan *District*	Sistem Pemanenan *Harvesting System*				
	Dipanen Sendiri *Self Harvesting*	Diijonkan *Sold Long Before the Harvest*	Ditebaskan *Sold Right Before the Harvest*	Tidak dipanen *Not Harvesting*	Belum Panen *Not Yet Harvesting*
(1)	(2)	(3)	(4)	(5)	(6)
Sagalaherang	1	-	-	-	1
Serang Panjang	-	-	-	-	1
Jalancagak	1	-	-	-	-
Ciater	3	2	1	-	-
Cisalak	2	-	-	-	-
Kasomalang	-	-	-	-	-
Tanjungsiang	-	-	-	-	1
Cijambe	-	1	-	-	1
Cibogo	1	-	1	-	-
Subang	-	-	-	-	-
Kalijati	-	-	4	-	3
Dawuan	-	-	3	-	-
Cipeundeuy	-	1	1	-	-
Pabuaran	4	-	-	-	5
Patokbeusi	-	-	-	-	-
Purwadadi	4	-	-	-	1
Cikaum	2	-	-	-	-
Pagaden	-	-	-	-	-
Pagaden Barat	3	-	1	-	-
Cipunagara	6	-	-	-	3
Compreng	8	-	-	-	3
Binong	-	-	1	-	-
Tambakdahan	-	-	-	-	1
Ciasem	1	-	-	-	-
Pamanukan	1	2	-	-	1
Sukasari	1	-	-	-	-
Pusakanagara	-	-	-	-	-
Pusakajaya	-	-	-	-	-
Legonkulon	-	-	-	-	-
Blanakan	-	-	-	-	-
Kab. Subang	**38**	**6**	**12**	**-**	**21**

https://subangkab.bps.go.id

Tabel 5.36.3
Table

Jumlah Usaha Pertanian Perorangan Tanaman Jeruk Menurut Kecamatan dan Sistem Pemanenan (unit), 2023
Number of Orange Individual Agricultural Holdings by District and Harvesting System (units), 2023

Kecamatan *District*	Sistem Pemanenan *Harvesting System*				
	Dipanen Sendiri *Self Harvesting*	Diijonkan *Sold Long Before the Harvest*	Ditebaskan *Sold Right Before the Harvest*	Tidak dipanen *Not Harvesting*	Belum Panen *Not Yet Harvesting*
(1)	(2)	(3)	(4)	(5)	(6)
Sagalaherang	5	1	2	-	1
Serang Panjang	3	1	-	-	5
Jalancagak	7	1	1	-	10
Ciater	30	5	7	5	30
Cisalak	7	-	-	-	3
Kasomalang	3	1	4	1	5
Tanjungsiang	3	1	1	-	11
Cijambe	3	-	1	3	6
Cibogo	-	1	4	-	6
Subang	8	-	2	-	5
Kalijati	13	-	4	1	6
Dawuan	18	1	9	-	17
Cipeundeuy	14	2	14	-	5
Pabuaran	6	-	-	4	4
Patokbeusi	22	-	1	-	1
Purwadadi	62	1	6	-	2
Cikaum	4	-	1	-	-
Pagaden	1	-	1	-	-
Pagaden Barat	18	1	10	-	9
Cipunagara	-	-	1	-	-
Compreng	6	-	-	-	-
Binong	-	-	2	-	-
Tambakdahan	-	3	-	-	-
Ciasem	2	-	-	-	-
Pamanukan	4	-	1	-	-
Sukasari	1	-	-	-	-
Pusakanagara	-	-	-	-	-
Pusakajaya	1	-	2	-	3
Legonkulon	1	-	2	-	-
Blanakan	1	1	1	-	-
Kab. Subang	**243**	**20**	**77**	**14**	**129**

https://subangkab.bps.go.id

Tabel / ***Table*** 5.36.4

Jumlah Usaha Pertanian Perorangan Tanaman Pisang Menurut Kecamatan dan Sistem Pemanenan (unit), 2023
Number of Banana Individual Agricultural Holdings by District and Harvesting System (units), 2023

Kecamatan *District*	Sistem Pemanenan *Harvesting System*				
	Dipanen Sendiri *Self Harvesting*	Diijonkan *Sold Long Before the Harvest*	Ditebaskan *Sold Right Before the Harvest*	Tidak dipanen *Not Harvesting*	Belum Panen *Not Yet Harvesting*
(1)	(2)	(3)	(4)	(5)	(6)
Sagalaherang	363	17	111	1	126
Serang Panjang	340	26	19	2	73
Jalancagak	211	6	172	2	86
Ciater	506	53	643	3	161
Cisalak	273	1	41	4	36
Kasomalang	388	1	80	5	58
Tanjungsiang	262	7	179	2	184
Cijambe	473	48	192	46	143
Cibogo	60	3	115	4	80
Subang	138	1	174	1	24
Kalijati	140	6	157	3	75
Dawuan	678	21	316	3	83
Cipeundeuy	123	1	146	3	36
Pabuaran	54	-	2	9	37
Patokbeusi	23	-	2	-	1
Purwadadi	129	15	116	11	23
Cikaum	14	4	63	-	-
Pagaden	17	-	16	-	2
Pagaden Barat	304	12	162	-	47
Cipunagara	194	3	44	11	66
Compreng	21	-	5	-	5
Binong	19	1	3	-	5
Tambakdahan	22	-	1	-	5
Ciasem	59	1	12	-	3
Pamanukan	45	19	15	1	7
Sukasari	3	-	-	-	-
Pusakanagara	26	-	11	-	2
Pusakajaya	60	-	58	1	9
Legonkulon	15	3	5	1	5
Blanakan	3	-	1	-	-
Kab. Subang	**4.963**	**249**	**2.861**	**113**	**1.382**

https://subangkab.bps.go.id

Tabel 5.36.5
Table

Jumlah Usaha Pertanian Perorangan Tanaman Mangga Menurut Kecamatan dan Sistem Pemanenan (unit), 2023
Number of Mango Individual Agricultural Holdings by District and Harvesting System (units), 2023

Kecamatan *District*	Sistem Pemanenan *Harvesting System*				
	Dipanen Sendiri *Self Harvesting*	Diijonkan *Sold Long Before the Harvest*	Ditebaskan *Sold Right Before the Harvest*	Tidak dipanen *Not Harvesting*	Belum Panen *Not Yet Harvesting*
(1)	(2)	(3)	(4)	(5)	(6)
Sagalaherang	-	-	-	1	3
Serang Panjang	5	1	-	-	1
Jalancagak	-	-	-	-	-
Ciater	3	-	1	1	17
Cisalak	1	-	-	-	2
Kasomalang	-	-	-	-	1
Tanjungsiang	1	-	1	1	10
Cijambe	1	-	-	4	-
Cibogo	15	3	109	4	32
Subang	5	-	6	-	6
Kalijati	6	-	4	-	4
Dawuan	19	5	18	1	7
Cipeundeuy	15	-	21	1	16
Pabuaran	14	1	5	2	5
Patokbeusi	31	2	60	1	3
Purwadadi	23	11	39	-	11
Cikaum	4	-	145	-	-
Pagaden	6	-	18	-	2
Pagaden Barat	131	13	115	1	38
Cipunagara	67	7	62	19	34
Compreng	9	-	4	-	-
Binong	4	3	34	-	8
Tambakdahan	114	9	18	-	10
Ciasem	327	106	123	3	15
Pamanukan	44	68	175	26	47
Sukasari	4	-	14	-	2
Pusakanagara	37	2	42	-	18
Pusakajaya	89	23	311	12	24
Legonkulon	46	14	115	11	34
Blanakan	17	8	7	-	3
Kab. Subang	**1.038**	**276**	**1.447**	**88**	**353**

https://subangkab.bps.go.id

Tabel 5.36.6
Table

Jumlah Usaha Pertanian Perorangan Tanaman Pepaya Menurut Kecamatan dan Sistem Pemanenan (unit), 2023
Number of Papaya Individual Agricultural Holdings by District and Harvesting System (units), 2023

Kecamatan *District*	Sistem Pemanenan *Harvesting System*				
	Dipanen Sendiri *Self Harvesting*	Diijonkan *Sold Long Before the Harvest*	Ditebaskan *Sold Right Before the Harvest*	Tidak dipanen *Not Harvesting*	Belum Panen *Not Yet Harvesting*
(1)	(2)	(3)	(4)	(5)	(6)
Sagalaherang	5	1	2	-	2
Serang Panjang	5	-	3	-	1
Jalancagak	3	-	5	-	3
Ciater	11	2	17	-	3
Cisalak	4	-	-	-	-
Kasomalang	4	-	1	-	3
Tanjungsiang	3	-	-	1	4
Cijambe	2	-	-	1	6
Cibogo	5	-	4	1	11
Subang	4	-	-	-	-
Kalijati	5	2	1	-	3
Dawuan	26	-	29	-	4
Cipeundeuy	1	1	17	1	3
Pabuaran	3	-	1	3	5
Patokbeusi	5	-	-	-	-
Purwadadi	11	-	4	1	2
Cikaum	1	-	-	-	-
Pagaden	-	-	-	-	1
Pagaden Barat	22	1	5	-	4
Cipunagara	6	-	1	2	-
Compreng	2	-	-	-	-
Binong	-	-	-	-	-
Tambakdahan	4	1	-	-	-
Ciasem	15	-	-	-	5
Pamanukan	2	1	1	1	6
Sukasari	1	-	-	-	-
Pusakanagara	-	-	-	-	-
Pusakajaya	1	-	8	3	7
Legonkulon	2	-	1	2	-
Blanakan	1	-	-	-	-
Kab. Subang	**154**	**9**	**100**	**16**	**73**

https://subangkab.bps.go.id

Tabel 5.36.7
Table

Jumlah Usaha Pertanian Perorangan Tanaman Nenas Menurut Kecamatan dan Sistem Pemanenan (unit), 2023
Number of Pineapple Individual Agricultural Holdings by District and Harvesting System (units), 2023

Kecamatan *District*	Sistem Pemanenan *Harvesting System*				
	Dipanen Sendiri *Self Harvesting*	Diijonkan *Sold Long Before the Harvest*	Ditebaskan *Sold Right Before the Harvest*	Tidak dipanen *Not Harvesting*	Belum Panen *Not Yet Harvesting*
(1)	(2)	(3)	(4)	(5)	(6)
Sagalaherang	-	-	-	-	1
Serang Panjang	1	-	-	-	1
Jalancagak	337	62	1.178	5	153
Ciater	31	81	156	7	53
Cisalak	3	-	-	-	3
Kasomalang	106	127	802	4	111
Tanjungsiang	1	-	2	-	6
Cijambe	50	21	188	9	122
Cibogo	-	-	-	-	-
Subang	3	-	4	-	2
Kalijati	2	-	2	-	2
Dawuan	-	-	-	-	-
Cipeundeuy	-	-	-	-	1
Pabuaran	-	-	-	-	-
Patokbeusi	-	-	-	-	-
Purwadadi	4	2	-	-	1
Cikaum	-	-	-	-	-
Pagaden	-	-	-	-	-
Pagaden Barat	-	-	1	-	1
Cipunagara	-	-	-	-	2
Compreng	-	-	-	-	-
Binong	-	-	-	-	-
Tambakdahan	-	-	-	-	-
Ciasem	-	-	-	-	-
Pamanukan	1	-	-	-	-
Sukasari	-	-	-	-	-
Pusakanagara	-	-	1	-	-
Pusakajaya	-	-	-	-	-
Legonkulon	-	-	2	-	-
Blanakan	-	-	-	-	-
Kab. Subang	**539**	**293**	**2.336**	**25**	**459**

https://subangkab.bps.go.id

Tabel / ***Table*** 5.36.8

Jumlah Usaha Pertanian Perorangan Tanaman Durian Menurut Kecamatan dan Sistem Pemanenan (unit), 2023
Number of Durian Individual Agricultural Holdings by District and Harvesting System (units), 2023

Kecamatan *District*	Sistem Pemanenan *Harvesting System*				
	Dipanen Sendiri *Self Harvesting*	Diijonkan *Sold Long Before the Harvest*	Ditebaskan *Sold Right Before the Harvest*	Tidak dipanen *Not Harvesting*	Belum Panen *Not Yet Harvesting*
(1)	(2)	(3)	(4)	(5)	(6)
Sagalaherang	57	46	111	4	208
Serang Panjang	32	5	8	6	104
Jalancagak	48	9	50	3	144
Ciater	24	7	134	7	223
Cisalak	9	1	-	-	29
Kasomalang	3	10	21	-	19
Tanjungsiang	4	3	7	4	88
Cijambe	55	34	25	7	86
Cibogo	2	-	-	-	14
Subang	4	1	54	7	24
Kalijati	11	2	19	5	63
Dawuan	58	89	71	-	138
Cipeundeuy	5	1	2	-	13
Pabuaran	-	-	-	-	2
Patokbeusi	-	-	-	-	-
Purwadadi	75	5	169	2	38
Cikaum	2	1	2	1	1
Pagaden	2	-	-	-	1
Pagaden Barat	6	1	9	-	24
Cipunagara	-	1	1	-	4
Compreng	-	-	-	-	-
Binong	2	-	-	-	-
Tambakdahan	-	-	-	-	-
Ciasem	-	-	-	-	-
Pamanukan	-	-	-	-	-
Sukasari	-	-	-	-	-
Pusakanagara	-	-	-	-	-
Pusakajaya	-	-	-	-	-
Legonkulon	-	-	-	-	-
Blanakan	-	-	-	-	-
Kab. Subang	**399**	**216**	**683**	**46**	**1.223**

https://subangkab.bps.go.id

Tabel 5.37
Table

Persentase Rumah Tangga Usaha Hortikultura Tahunan Menurut Kecamatan dan Pemanfaatan Produksi (%), 2023
Percentage of Permanent Horticulture Households by District and Production Utilization (%), 2023

Kecamatan *District*	Pemanfaatan Produksi *Production Utilization*			
	Seluruhnya dijual *Sold Entirely*	Sebagian besar dijual *Mainly for Sale*	Sebagian besar di konsumsi sendiri *Mainly for Own Consumption*	Belum dijual *Not Yet Being Sold*
(1)	(2)	(3)	(4)	(5)
Sagalaherang	-	-	-	-
Serang Panjang	-	-	-	-
Jalancagak	-	-	-	-
Ciater	-	-	-	-
Cisalak	-	-	-	-
Kasomalang	-	-	-	-
Tanjungsiang	-	-	-	-
Cijambe	-	-	-	-
Cibogo	-	-	-	-
Subang	-	-	-	-
Kalijati	-	-	-	-
Dawuan	-	-	-	-
Cipeundeuy	-	-	-	-
Pabuaran	-	-	-	-
Patokbeusi	-	-	-	-
Purwadadi	-	-	-	-
Cikaum	-	-	-	-
Pagaden	-	-	-	-
Pagaden Barat	-	-	-	-
Cipunagara	-	-	-	-
Compreng	-	-	-	-
Binong	-	-	-	-
Tambakdahan	-	-	-	-
Ciasem	-	-	-	-
Pamanukan	-	-	-	-
Sukasari	-	-	-	-
Pusakanagara	-	-	-	-
Pusakajaya	-	-	-	-
Legonkulon	-	-	-	-
Blanakan	-	-	-	-
Kab. Subang	**-**	**-**	**-**	**-**

https://subangkab.bps.go.id

Tabel / ***Table*** 5.38

Persentase Usaha Pertanian Perorangan Hortikultura Tahunan Menurut Kecamatan dan Pemanfaatan Produksi (%), 2023
Percentage of Permanent Horticulture Individual Agricultural Holdings by District and Production Utilization (%), 2023

Kecamatan *District*	Pemanfaatan Produksi *Production Utilization*			
	Seluruhnya dijual *Sold Entirely*	Sebagian besar dijual *Mainly for Sale*	Sebagian besar di konsumsi sendiri *Mainly for Own Consumption*	Belum dijual *Not Yet Being Sold*
(1)	(2)	(3)	(4)	(5)
Sagalaherang	-	-	-	-
Serang Panjang	-	-	-	-
Jalancagak	-	-	-	-
Ciater	-	-	-	-
Cisalak	-	-	-	-
Kasomalang	-	-	-	-
Tanjungsiang	-	-	-	-
Cijambe	-	-	-	-
Cibogo	-	-	-	-
Subang	-	-	-	-
Kalijati	-	-	-	-
Dawuan	-	-	-	-
Cipeundeuy	-	-	-	-
Pabuaran	-	-	-	-
Patokbeusi	-	-	-	-
Purwadadi	-	-	-	-
Cikaum	-	-	-	-
Pagaden	-	-	-	-
Pagaden Barat	-	-	-	-
Cipunagara	-	-	-	-
Compreng	-	-	-	-
Binong	-	-	-	-
Tambakdahan	-	-	-	-
Ciasem	-	-	-	-
Pamanukan	-	-	-	-
Sukasari	-	-	-	-
Pusakanagara	-	-	-	-
Pusakajaya	-	-	-	-
Legonkulon	-	-	-	-
Blanakan	-	-	-	-
Kab. Subang	-	-	-	-

https://subangkab.bps.go.id

BAB 6
CHAPTER

MANAJEMEN USAHA PERTANIAN
AGRICULTURAL HOLDING MANAGEMENT

https://subangkab.bps.go.id

https://subangkab.bps.go.id

PENJELASAN TEKNIS

1. **Jumlah Rumah Tangga Usaha Pertanian yang Menggunakan Bibit Rekayasa Genetika** adalah banyaknya rumah tangga yang terdapat anggota rumah tangganya menggunakan benih tanaman yang memiliki gen asing dari spesies tanaman yang berbeda atau makhluk hidup lain guna mendapatkan sifat-sifat yang diinginkan, seperti tahan kekeringan, resisten terhadap organisme pengganggu tanaman, kuantitas dan kualitas hasil yang lebih tinggi dari tanaman alami.

2. **Jumlah Usaha Pertanian Perorangan yang Menggunakan Bibit Rekayasa Genetika** adalah unit usaha pertanian perorangan yang menggunakan benih tanaman yang memiliki gen asing dari spesies tanaman yang berbeda atau makhluk hidup lain guna mendapatkan sifat-sifat yang diinginkan, seperti tahan kekeringan, resisten terhadap organisme pengganggu tanaman, kuantitas dan kualitas hasil yang lebih tinggi dari tanaman alami.

3. **Jumlah Rumah Tangga Usaha Pertanian yang Tanamannya Berada di Bawah Pelindung** adalah banyaknya rumah tangga yang terdapat anggota rumah tangganya yang tanaman pertaniannya berada di bawah struktur permanen dengan atap kaca, plastik, atau material lain yang digunakan untuk melindungi tanaman dari cuaca, hama, atau penyakit.

4. **Jumlah Usaha Pertanian Perorangan yang Tanamannya Berada di Bawah Pelindung** adalah banyaknya unit usaha pertanian perorangan yang keberadaan tanaman pertaniannya berada di bawah struktur permanen dengan atap kaca, plastik, atau material lain yang

TECHNICAL NOTES

1. ***Number of Agricultural Households Using Genetically Modified Seeds*** *is the number of households whose members utilize plant seeds containing foreign genes from different plant species or other living organisms to obtain desired traits, such as drought resistance, resistance to plant pests, also higher quantity and quality yields compared to natural plants.*

2. ***Number of Individual Agricultural Holdings Using Genetically Modified Seeds*** *is the number of individual agricultural holdings that utilize plant seeds containing foreign genes from different plant species or other living organisms to obtain desired traits, such as drought resistance, resistance to plant pests, also higher quantity and quality yields compared to natural plants.*

3. ***Number of Agricultural Households with Plants Under Protection*** *is the number of households whose members have agricultural plants situated under permanent structures with roofs made of glass, plastic, or other material used to protect the plants from weather conditions, pests, or disease.*

4. ***Number of Individual Agricultural Holdings with Plants Under Protection*** *is the number of individual agricultural holdings whose agricultural plants are situated under permanent structures with roofs made of glass, plastic, or other materials used to protect them from weather conditions, pests, or disease.*

https://subangkab.bps.go.id

digunakan untuk melindungi tanaman dari cuaca, hama, atau penyakit.

5. **Jumlah Rumah Tangga Usaha Pertanian yang Menerima Penyuluhan** adalah banyaknya rumah tangga yang terdapat anggota rumah tangganya yang mengikuti pemberdayaan petani melalui pendidikan non formal bagi keluarga petani yang bertujuan membantu petani dalam meningkatkan keterampilan teknis, pengetahuan, mengembangkan perubahan sikap yang lebih positif dan membangun kemandirian dalam mengelola lahan pertaniannya.

6. **Bidang penyuluhan yang diterima** mencakup subsektor tanaman pangan, hortikultura, perkebunan, peternakan, perikanan, dan kehutanan.

7. **Jumlah Usaha Pertanian Perorangan yang Menerima Penyuluhan** adalah banyaknya unit usaha pertanian peorangan yang mengikuti pemberdayaan petani melalui pendidikan non formal bagi keluarga petani yang bertujuan membantu petani dalam meningkatkan keterampilan teknis, pengetahuan, mengembangkan perubahan sikap yang lebih positif dan membangun kemandirian dalam mengelola lahan pertaniannya.

8. **Jumlah Rumah Tangga Usaha Pertanian yang Mengikuti Program Perhutanan Sosial** adalah banyaknya rumah tangga yang terdapat anggota rumah tangganya yang mengikuti sistem pengelolaan hutan lestari yang dilaksanakan dalam kawasan hutan negara atau hutan hak/hutan adat yang dilaksanakan masyarakat setempat untuk meningkatkan kesejahteraannya, keseimbangan lingkungan dan dinamika sosial budaya.

5. ***Number of Agricultural Households Receiving Extension Services*** *is the number of households whose members participate in farmer empowerment through non-formal education for farming families aimed at assisting farmers in enhancing technical skills, knowledge, fostering more positive attitude, and building self-reliance in managing their agricultural land.*

6. ***The Field of Extension Services Received*** *includes the subsectors of food crops, horticulture, plantation crops, livestock, fisheries, and forestry.*

7. ***Number of Individual Agricultural Holdings Receiving Extension Services*** *is the number of individual agricultural holdings participating in farmer empowerment through non-formal education for farming families aimed at assisting farmers in enhancing technical skills, knowledge, fostering more positive attitude, and building self-reliance in managing their agricultural land.*

8. ***Number of Agricultural Households Participating in the Social Forestry Program*** *is the number of households whose members are engaged in sustainable forest management systems implemented within state forest areas or private/customary forests managed by local communities to enhance their welfare, environmental balance, and socio-cultural dynamics.*

https://subangkab.bps.go.id

9. **Jumlah Usaha Pertanian Perorangan yang Mengikuti Program Perhutanan Sosial** adalah banyaknya unit usaha pertanian perorangan yang mengikuti sistem pengelolaan hutan lestari yang dilaksanakan dalam kawasan hutan negara atau hutan hak/hutan adat yang dilaksanakan masyarakat setempat untuk meningkatkan kesejahteraannya, keseimbangan lingkungan dan dinamika sosial budaya.

10. **Skema Perhutanan Sosial Hutan Desa (HD) dengan tenurial HPHD atau Hak Pengelolaan Hutan Desa** adalah hutan negara yang hak pengelolaannya diberikan kepada lembaga desa bagi kesejahteraan desa.

11. **Skema Perhutanan Sosial Hutan Kemasyarakatan (HKm)** adalah hutan negara yang hak pemanfaatan utamanya diberikan untuk pemberdayaan masyarakat setempat. izin yang diberikan adalah IUP HKm atau Izin Usaha Pemanfaatan Hutan Kemasyarakatan.

12. **Skema Hutan Tanaman Rakyat (HTR/IPHS)** adalah hutan tanaman pada hutan produksi yang dibuat oleh sekelompok masyarakat untuk meningkatkan potensi dan kualitas hutan produksi melalui sistem silvikultur demi menjamin kelestarian hutan. izin yang diberikan adalah IUPHHK-HTR atau izin Usaha Pemanfaatan Hasil Hutan Kayu - Hutan Tanaman Rakyat

13. **Skema Perhutanan Hutan Adat (HA),** adalah hutan yang berada di wilayah masyarakat hutan adat. tenurialnya adalah Penetapan Pencantuman Hutan Adat.

*9. **Number of Individual Agricultural Businesses Participating in the Social Forestry Program** is the number of individual agricultural holdings engaging in sustainable forest management systems implemented within state forest areas or private/customary forests managed by local communities to enhance their welfare, environmental balance, and socio-cultural dynamics.*

*10. **The Scheme of Village Forest (HD) Social Forestry with the Tenure of HPHD or Village Forest Management Rights** is a state forests whose management rights are granted to village institutions for the welfare of the village.*

*11. **The Scheme of Community Forest (HKm) Social Forestry** is state forests primarily allocated for the empowerment of local communities. The permit granted for this purpose is called IUP HKm or Community Forest Utilization Business License.*

*12. **The Scheme of Community Plantation Forest (HTR/IPHS)** is a plantation forest in a production forest created by a group of communities to increase the potential and quality of production forests through a silviculture system to ensure forest sustainability. The permit given is IUPHHK-HTR or Business Permit for Utilization of Timber Forest Products - Community Plantation Forest.*

*13. **The Scheme of Customary Forest (HA) Social Forestry,** refers to forests located within customary forest areas. Its tenure is determined by the Recognition of Customary Forests Inclusion.*

https://sulangkabupaten.id

14. **Skema Perhutanan Sosial Kemitraan Kehutanan** adalah adanya kerja sama antara masyarakat sekitar hutan dengan pengelola hutan, seperti pemegang Izin Usaha Pemanfaatan Hutan, jasa hutam izin pinjam pakai kawasan hutan atau pemegang izin usaha industri primer hasil hutan. dalam bentuk KULIN KK atau Pengakuan Perlindungan Kemitraan Kehutanan dan IPHPS atau Izin Pemanfaatan Hutan Perhutanan Sosial di Pulau Jawa.

15. **Jumlah Rumah Tangga yang Melakukan Kegiatan Agroforestri** adalah banyaknya rumah tangga yang terdapat anggota rumah tangganya yang melakukan sistem-sistem dan teknologi-teknologi penggunaan lahan, yang secara terencana dilaksanakan pada satu unit lahan dengan mengkombinasikan tumbuhan berkayu (pohon, perdu, palem, bambu dll.) dengan tanaman pertanian dan/atau hewan (ternak) dan/atau ikan, yang dilakukan pada waktu yang bersamaan atau bergiliran sehingga terbentuk interaksi ekologis dan ekonomis antar berbagai komponen yang ada.

16. **Jumlah Usaha Pertanian Perorangan yang Melakukan Kegiatan Agroforestri** adalah banyaknya unit usaha pertanian perorangan yang sistem-sistem dan teknologi-teknologi penggunaan lahan, yang secara terencana dilaksanakan pada satu unit lahan dengan mengkombinasikan tumbuhan berkayu (pohon, perdu, palem, bambu dll.) dengan tanaman pertanian dan/atau hewan (ternak) dan/atau ikan, yang dilakukan pada waktu yang bersamaan atau bergiliran sehingga terbentuk interaksi ekologis dan ekonomis antar berbagai komponen yang ada.

14. ***The Scheme of Forestry Partnership Social Forestry*** *is a collaboration between local communities surrounding forests and forest managers, such as holders of Forest Utilization Business License, forest service providers with permits for forest area utilization, or holders of primary forest product industry licenses in the form of KULIN KK or Recognition of Forestry Partnership Protection and IPHPS or Social Forestry Utilization Permit in Java Island.*

15. ***Number of Agricultural Households Engaging in Agroforestry Activities*** *is the number of households whose members engaged in systems and technologies for land use, which are planned and implemented on a single land unit by combining woody plants (trees, shrubs, palms, bamboo, etc.) with agricultural crops and/or livestock and/or fish, carried out simultaneously or in rotation to establish ecological and economic interactions among various components present.*

16. ***Number of Individual Agricultural Holdings Engaging in Agroforestry Activities*** *is the number of individual agricultural holdings implementing planned systems and technologies for land use on a single land unit by combining woody plants (trees, shrubs, palms, bamboo, etc.) with agricultural crops and/or livestock and/or fish, carried out simultaneously or in rotation to establish ecological and economic interactions among various components present.*

https://subangkab.bps.go.id

17. **Jumlah Rumah Tangga yang Menjadi Anggota Kelompok Tani/Kelompok Peternak/Kelompok Nelayan** adalah banyaknya rumah tangga yang terdapat anggota rumah tangganya yang menjadi anggota kumpulan petani/peternak/pekebun/nelayan yang dibentuk oleh para petani/nelayan atas dasar kesamaan kepentingan, kesamaan kondisi lingkungan sosial, ekonomi, dan sumberdaya, kesamaan komoditas, dan keakraban untuk meningkatkan dan mengembangkan usaha anggota.

17. ***Number of Agricultural Households Becoming Members of Farmer Groups/Breeder Groups/Fishermen Groups*** *is the number of households whose members are enrolling in collective associations formed by farmers/fishermen based on shared interests, similar social and economic circumstances, environmental conditions, commodities, and mutual support to enhance and develop their livelihoods.*

18. **Jumlah Usaha Pertanian Perorangan yang Menjadi Anggota Kelompok Tani/Kelompok Peternak/Kelompok Nelayan** adalah banyaknya unit usaha pertanian perorangan yang menjadi anggota kumpulan petani/peternak/pekebun/nelayan yang dibentuk oleh para petani/nelayan atas dasar kesamaan kepentingan, kesamaan kondisi lingkungan sosial, ekonomi, dan sumberdaya, kesamaan komoditas, dan keakraban untuk meningkatkan dan mengembangkan usaha anggota.

18. ***Number of Individual Agricultural Holdings Becoming Members of Farmer Groups/Breeder Groups/Fishermen Groups*** *is the number of individual agricultural holdings enrolling in collective associations formed by farmers/fishermen based on shared interests, similar social and economic circumstances, environmental conditions, commodities, and mutual support to enhance and develop their livelihoods.*

19. **Jumlah Rumah Tangga Usaha Pertanian yang Menjadi Bagian dari Kemitraan atau Pertanian Plasma** adalah banyaknya rumah tangga yang terdapat anggota rumah tangganya yang melakukan kerjasama kelembagaan antara entitas usaha skala besar (bertindak sebagai inti) dengan usaha skala kecil (bertindak sebagai plasma) yang dijalankan oleh unit usaha.

19. ***Number of Agricultural Households Becoming Part of Partnership or Plasma Farming*** *is the number of households whose members engage in institutional cooperation between large-scale business entities (acting as core units) and small-scale businesses (acting as plasma units) operated by the business units.*

20. **Jumlah Usaha Pertanian Perorangan yang Menjadi Bagian dari Kemitraan atau Pertanian Plasma** adalah banyaknya unit usaha pertanian perorangan yang melakukan kerjasama kelembagaan antara entitas usaha skala besar (bertindak sebagai inti) dengan usaha skala kecil (bertindak sebagai plasma) yang dijalankan oleh unit usaha.

20. ***Number of Individual Agricultural Holdings Becoming Part of Partnership or Plasma Farming*** *is the number of individual agricultural holdings engaging in institutional cooperation between large-scale business entities (acting as core units) and small-scale businesses (acting as plasma units) operated by the business units.*

https://sulbangkab.bps.go.id

21. **Jumlah Usaha Pertanian Perorangan yang Menggunakan Pupuk** adalah banyaknya unit usaha pertanian perorangan yang menggunakan pupuk pada usaha pertanian untuk tanaman semusim, tanaman tahunan, kehutanan, dan perikanan.

*21. **Number of Individual Agricultural Holdings Using Fertilizer** is the number of individual agricultural holdings utilizing fertilizer in agricultural activities for seasonal crops, perennial crops, forestry, and fisheries.*

22. **Jumlah Rumah Tangga Usaha Pertanian yang Menggunakan Pupuk** adalah banyaknya rumah tangga yang terdapat anggota rumah tangganya yang menggunakan pupuk.

*22. **Number of Agricultural Households Using Fertilizer** is the number of households whose members utilize fertilizer.*

23. **Tidak Mengusahakan Budi Daya Tanaman dan Perikanan** adalah usaha pertanian yang tidak melakukan budi daya tanaman semusim, tanaman tahunan, kehutanan dan/atau perikanan.

*23. **Not Engaging in the Cultivation of Crops and Fisheries** is an agricultural activity where there is no cultivation of seasonal crops, perennial crops, forestry, and/or fisheries.*

24. **Pupuk** adalah bahan yang diberikan pada tanah, air, atau daun dengan tujuan untuk memperbaiki pertumbuhan tanaman, baik secara langsung maupun tidak langsung, atau menambah unsur hara.

*24. **Fertilizer** is a substance applied to the soil, water, or leaves with the aim of improving plant growth, either directly or indirectly, or to add nutrients.*

25. **Jumlah Rumah Tangga Usaha Pertanian yang Menggunakan Pestisida** adalah banyaknya rumah tangga yang terdapat anggota rumah tangganya yang menggunakan pestisida.

*25. **Number of Agricultural Households Using Pesticides** is the number of households whose members utilize pesticides.*

26. **Jumlah Usaha Pertanian Perorangan yang Menggunakan Pestisida** adalah banyaknya unit usaha yang menggunakan pestisida.

*26. **Number of Individual Agricultural Holdings Using Pesticides** is the number of individual agricultural holdings utilizing pesticides.*

27. **Pestisida** adalah bahan yang ditujukan untuk mengurangi, mengendalikan, atau menghilangkan hama pada tanaman atau hewan; atau untuk mengontrol perilaku atau fisiologi hama atau tanaman selama produksi atau penyimpanan.

*27. **Pesticides** are substances intended to reduce, control, or eliminate pests on plants or animals; or to control the behavior or physiology of pests or plants during production or storage.*

https://subangkab.bps.go.id

28. **Jumlah Rumah Tangga Usaha Pertanian yang Melakukan Aktivitas Pencatatan/ Pembukuan untuk Kegiatan Usaha Pertanian** adalah banyaknya rumah tangga yang terdapat anggota rumah tangganya yang melakukan aktivitas pencatatan/pembukuan untuk kegiatan usaha pertanian mencakup tidak pernah, hanya sesekali (tidak periodik), hanya sebagian (berupa catatan pendapatan dan pengeluaran), dan/atau secara berkala (periodik) dan lengkap (berupa laporan rugi laba dan neraca akhir tahun).

29. **Jumlah Usaha Pertanian Perorangan yang Melakukan Aktivitas Pencatatan/ Pembukuan untuk Kegiatan Usaha Pertanian** adalah banyaknya unit usaha pertanian perorangan yang melakukan aktivitas pencatatan/pembukuan untuk kegiatan usaha pertanian terdiri atas tidak pernah, hanya sesekali (tidak periodik), hanya sebagian (berupa catatan pendapatan dan pengeluaran), dan/atau secara berkala (periodik) dan lengkap (berupa laporan rugi laba dan neraca akhir tahun).

30. **Pendapatan Pertanian** adalah pendapatan rumah tangga/unit usaha pertanian yang berasal dari usaha pertanian.

31. **Kelompok Persentase Pendapatan Pertanian** adalah pengelompokkan persentase pendapatan pertanian terhadap total pendapatan unit usaha pertanian/rumah tangga usaha pertanian.

32. **Jumlah Rumah Tangga Usaha Pertanian yang Mendapatkan Bantuan untuk Usaha Pertanian** adalah banyaknya rumah tangga yang terdapat anggota rumah tangganya yang mendapat bantuan dari pemerintah pusat,

28. ***Number Agricultural Households Engaging in Recording/Bookkeeping Activities for Agricultural Business Activities*** *is the number of households whose members perform recording/ bookkeeping activities for agricultural business activities, including never, only occasionally (non-periodic), only partially (in the form of income and expenditure records), and/or periodically (regularly) and comprehensively (including profit and loss statements and end-of-year balance sheets).*

29. ***Number of Individual Agricultural Holdings Engaging in Recording/ Bookkeeping Activities for Agricultural Business Activities*** *is the number of individual agricultural holdings performing recording/ bookkeeping activities for agricultural business activities, consists of never, only occasionally (non-periodic), only partially (in the form of income and expenditure records), and/or periodically (regularly) and comprehensively (including profit and loss statements and end-of-year balance sheets).*

30. ***Agricultural Income*** *is income of agricultural households/individual agricultural holdings derived from agricultural businesses.*

31. ***Agricultural Income Percentage Groups*** *refers to grouping of the percentage of agricultural income in relation to the total income of individual agricultural holdings/ agricultural households.*

32. ***Number of Agricultural Households that Receiving Assistance for Agricultural Businesses*** *is the number of households whose members receive assistance from the central government, local government, or non-governmental organizations in the*

https://sulawesitengkab.bps.go.id

pemerintah daerah, ataupun non pemerintah berupa pupuk subsidi, sarana/peralatan produksi, bibit, atau lainnya.

form of subsidized fertilizers, production facilities/ equipment, seedlings, or other forms of aid.

33. **Jumlah Usaha Pertanian Perorangan yang Mendapatkan Bantuan untuk Usaha Pertanian** adalah banyaknya unit usaha pertanian perorangan yang mendapat bantuan dari pemerintah pusat, pemerintah daerah, ataupun non pemerintah berupa pupuk subsidi, sarana/peralatan produksi, bibit, atau lainnya.

*33. **Number of Individual Agricultural Holdings Receiving Assistance for Agricultural Businesses** is the number of individual agricultural holdings receiving assistance from the central government, local government, or non-governmental organizations in the form of subsidized fertilizers, production facilities/ equipment, seedlings, or other forms of aid.*

34. **Jumlah Rumah Tangga Usaha Pertanian yang Memiliki Akses Terhadap Kredit Usaha Rakyat (KUR) Pertanian** adalah banyaknya rumah tangga yang terdapat anggota rumah tangganya yang memiliki akses terhadap kredit usaha rakyat.

*34. **Number of Agricultural Households with Access to People's Business Credit (KUR) for Agriculture** is the number of households whose members have access to People's Business Credit.*

35. **Jumlah Usaha Pertanian Perorangan yang Memiliki Akses Terhadap Kredit Usaha Rakyat (KUR) Pertanian** adalah banyaknya unit usaha pertanian perorangan yang memiliki akses terhadap kredit usaha rakyat.

*35. **Number of Individual Agricultural Holdings with Access to People's Business Credit (KUR) for Agriculture** is the number of individual agricultural holding having access to People's Business Credit.*

36. **Kredit Usaha Rakyat (KUR)** adalah kredit/pembiayaan modal kerja dan/ atau investasi kepada debitur individu/ perseorangan, badan usaha dan/atau kelompok usaha yang produktif dan layak namun belum memiliki agunan tambahan atau agunan tambahan belum cukup. KUR dapat dilakukan secara langsung dengan UMKM dan Koperasi mengakses KUR di Kantor Bank Pelaksana atau tidak langsung melalui Lembaga Keuangan Mikro dan KSP/USP Koperasi, atau melalui kegiatan linkage program lainnya yang bekerjasama dengan Bank Pelaksana.

*36. **People's Business Credit (KUR)** is a credit/financing facility provided for working capital and/or investment to individual debtors, businesses, and/ or business groups that are productive and eligible but lack additional collateral or insufficient collateral. KUR can be accessed directly by MSMEs and cooperatives at the Implementing Bank's office or indirectly through Microfinance Institutions and Cooperative Savings and Loans Cooperative (KSP/USP Koperasi), or through other linkage programs in cooperation with the Implementing Bank.*

https://subangkab.bps.go.id

37. **Jumlah Rumah Tangga Usaha Pertanian yang Dilindungi Asuransi Usaha Pertanian** adalah banyaknya rumah tangga yang terdapat anggota rumah tangganya yang dilindungi asuransi.

*37. **Number of Agricultural Households Covered by Agricultural Business Insurance** is the number of households whose members are protected by insurance.*

38. **Jumlah Unit Usaha Pertanian Perorangan yang Dilindungi Asuransi Usaha Pertanian** adalah banyaknya unit usaha pertanian perorangan yang dilindungi asuransi usaha pertanian.

*38. **Number of Individual Agricultural Holdings Covered by Agricultural Business Insurance** is the number of individual agricultural holdings protected by agricultural business insurance.*

39. **Asuransi** adalah perjanjian antara dua pihak atau lebih, dengan mana pihak penanggung mengikatkan diri kepada tertanggung, dengan menerima premi asuransi,untukmemberikanpenggantian kepada tertanggung karena kerugian, kerusakan atau kehilangan, keuntungan yang diharapkan, atau tanggung jawab hukum kepada pihak ketiga yang mungkin akan diderita tertanggung, yang timbul dari suatu peristiwa yang tidak pasti, atau untuk memberikan suatu pembayaran yang didasarkan atas meninggal atau hidupnya seseorang yang dipertanggungkan.

*39. **Insurance** is an agreement between two or more parties, wherein the insurer undertakes, in exchange for the insurance premium, to compensate the insured for losses, damages, or losses of expected profits, or legal liabilities to third parties that the insured may suffer, arising from an uncertain event, or to make a payment based on the death or survival of the insured person.*

40. **Jumlah Rumah Tangga Usaha Perkebunan yang Memiliki Surat Tanda Daftar Usaha Perkebunan Untuk budi daya (STD-B)** adalah banyaknya rumah tangga yang terdapat anggota rumah tangganya yang Memiliki Surat Tanda Daftar Usaha Perkebunan Untuk budi daya (STD-B).

*40. **Number of Estate Crop Cultivation Households Owning a Plantation Business Registration Certificate for Cultivation** is the number of households whose members have a Plantation Business Registration Certificate for Cultivation (STD-B).*

41. **Jumlah Usaha Pertanian Perorangan Perkebunan yang Memiliki Surat Tanda Daftar Usaha Perkebunan Untuk budi daya (STD-B)** adalah banyaknya unit usaha pertanian perorangan yang Memiliki Surat Tanda Daftar Usaha Perkebunan Untuk budi daya (STD-B).

*41. **Number of Estate Crop Individual Agricultural Holdings Owning a Plantation Business Registration Certificate for Cultivation** is the number of estate crop individual agricultural holdings having a Plantation Business Registration Certificate for Cultivation (STD-B).*

http://sektangkab.bps.go.id

42. **STD-B Perkebunan** singkatan dari Surat Tanda Daftar budi daya untuk Perkebunan adalah dokumen resmi yang diberikan kepada pemilik kebun rakyat dengan luas lahan di bawah 25 hektar.

*42. **STD-B for Plantations** is an abbreviation for Cultivation Registration Certificate for Plantations, which is an official document issued to owners of smallholder plantations with land areas under 25 hectares.*

43. **Jumlah Rumah Tangga Usaha Pertanian yang Menggunakan Lahan Terbatas untuk Usaha Pertanian** adalah banyaknya rumah tangga yang terdapat anggota rumah tangganya yang menggunakan lahan terbatas untuk usaha pertanian yang dimaksud seperti halaman rumah, lapangan, dan lahan terbuka lainnya.

*43. **Number of Agricultural Households Utilizing Limited Land for Agricultural Businesses** is the number of households whose members engage in agricultural activities on limited land such as home yards, fields, and other open areas.*

44. **Jumlah Usaha Pertanian Perorangan yang Menggunakan Lahan Terbatas untuk Usaha Pertanian** adalah banyaknya unit usaha pertanian perorangan yang menggunakan lahan terbatas untuk usaha pertanian yang dimaksud seperti halaman rumah, lapangan, dan lahan terbuka lainnya.

*44. **Number of Individual Agricultural Holdings Utilizing Limited Land for Agricultural Businesses** is the number of individual agricultural holdings using limited land for the agricultural business, such as home yards, fields and other open land.*

45. **Jumlah Rumah Tangga Usaha Pertanian yang Menggunakan Media Pot dan Sejenisnya untuk Usaha Pertanian** adalah banyaknya rumah tangga yang terdapat anggota rumah tangganya yang menggunakan media pot dan sejenisnya untuk usaha pertanian sejenisnya.

*45. **Number of Agricultural Households Utilizing Potting Media and Similar Materials for Agricultural Businesses** is the number of households whose members engage in farming activities using pots and similar media.*

46. **Jumlah Unit Usaha Pertanian Perorangan yang Menggunakan Media Pot dan Sejenisnya untuk Usaha Pertanian** adalah banyaknya unit usaha yang menggunakan media pot dan sejenisnya untuk usaha pertanian sejenisnya.

*46. **Number of Individual Agricultural Holdings Utilizing Potting Media and Similar Materials for Agricultural Businesses** is the number of individual agricultural holdings using pot and similar media for agricultural businesses.*

47. **Jumlah Rumah Tangga Usaha Pertanian yang Menggunakan Teknologi Hidroponik, Aquaponik, Vertikulture, Media Terpal, dan Sejenisnya** adalah banyaknya rumah tangga yang terdapat anggota rumah tangganya yang

*47. **Number of Agricultural Households Utilizing Hydroponic Technology, Aquaponics, Verticulture, Tarpaulin Media, and Similar Technology** is the number of households whose members use hydroponic technology, aquaponics,*

https://subangkab.bps.go.id

menggunakan teknologi hidroponik, aquaponik, vertikulture, media terpal dan sejenisnya.

48. **Jumlah Usaha Pertanian yang Menggunakan Teknologi Hidroponik, Aquaponik, Vertikulture, Media Terpal, dan Sejenisnya** adalah banyaknya unit usaha pertanian perorangan yang menggunakan teknologi hidroponik, aquaponik, vertikulture, media terpal dan sejenisnya.

49. **Hidroponik** adalah jenis budi daya tanaman yang tidak menggunakan tanah tetapi menggunakan air sebagai media tanamnya dengan menambah kebutuhan nutrisi bagi tanaman.

50. **Aquaponik** adalah metode menggabungkan dua jenis budi daya berbeda yaitu ikan dan tanaman secara bersamaan (penggabungan dari aquakultur dan hidroponik).

51. **Vertikultur** adalah sistem budi daya pertanian atau cara berkebun dengan media tanam yang dilakukan secara vertikal atau bertingkat, baik indoor ataupun outdoor. Media tanam berupa campuran tanah gembur dan pupuk. Sedangkan untuk wadah, menggunakan botol bekas, pot, rak gantung, dan lain sebagainya. Seluruh tanaman nantinya disusun secara vertikal supaya tidak memakan banyak ruang.

verticulture, tarpaulin media and similar technology.

48. ***Number of Individual Agricultural Holdings Utilizing Hydroponic, Aquaponic, Verticulture, Tarpaulin Media and Similar Technology*** *is the number of individual agricultural holdings using hydroponic, aquaponic, verticulture, tarpaulin media and similar technology.*

49. ***Hydroponics*** *is a cultivation method for plants that doesn't involve soil but instead uses water as the growing medium, supplemented with necessary nutrients for the plants.*

50. ***Aquaponics*** *is a method that combines two different types of cultivation, namely fish and plants, simultaneously (a combination of aquaculture and hydroponics).*

51. ***Verticulture*** *is a method of agricultural cultivation or gardening using a vertical or tiered planting media, either indoors or outdoors. The planting medium consists of a mixture of loose soil and fertilizer. Various containers such as used bottles, pots, hanging racks, and others are used for the containers. All plants are arranged vertically to optimize space utilization.*

http://suratagkab.go.id

https://subangkab.bps.go.id

Tabel 6.1
Table

Jumlah Rumah Tangga Usaha Pertanian yang Mendapatkan Penyuluhan dari Aparat/Pihak Dinas Pertanian Setempat Menurut Kecamatan dan Subsektor (rumah tangga), 2023
Number of Agricultural Households Receiving Extension Services from Local Agricultural Authorities/Agencies by District and Subsector (household), 2023

Kecamatan *District*	Jumlah Rumah Tangga Usaha Pertanian yang Mendapat Penyuluhan[1] *Number of Agricultural Households Receiving Extension Services*[1]	*Subsektor Subsector*		
		Tanaman Pangan *Food Crops*	Hortikultura *Horticulture*	Perkebunan *Estate crops*
(1)	(2)	(3)	(4)	(5)
Sagalaherang	1	239	50	17
Serangpanjang	-	86	51	14
Jalancagak	-	200	88	23
Ciater	26	169	242	40
Cisalak	2	258	60	15
Kasomalang	2	132	85	16
Tanjungsiang	2	115	36	15
Cijambe	21	546	140	97
Cibogo	3	522	97	16
Subang	13	684	69	12
Kalijati	1	712	9	4
Dawuan	-	290	16	4
Cipeundeuy	-	123	17	6
Pabuaran	3	575	19	4
Patokbeusi	96	1.363	22	76
Purwadadi	27	142	65	4
Cikaum	-	390	23	21
Pagaden	1	731	236	16
Pagaden Barat	-	761	25	3
Cipunagara	1	300	2	3
Compreng	75	1.525	161	54
Binong	-	1.116	9	-
Tambakdahan	2	759	44	2
Ciasem	259	2.272	114	60
Pamanukan	27	94	14	-
Sukasari	-	75	2	2
Pusakanagara	13	146	11	3
Pusakajaya	42	1.275	29	15
Legonkulon	-	257	30	1
Blanakan	2	544	4	-
Kabupaten Subang	**619**	**16.401**	**1.770**	**543**

https://subangkab.bps.go.id

Lanjutan Tabel/*Continued Table* 6.1

Kecamatan *District*	*Subsektor Subsector*		
	Peternakan *Livestock*	Perikanan *Fishery*	Kehutanan *Forestry*
(1)	(6)	(7)	(8)
Sagalaherang	24	3	5
Serangpanjang	15	2	4
Jalancagak	12	8	13
Ciater	45	3	17
Cisalak	17	26	25
Kasomalang	17	10	22
Tanjungsiang	4	6	2
Cijambe	20	21	26
Cibogo	9	15	2
Subang	18	11	4
Kalijati	3	3	3
Dawuan	5	8	3
Cipeundeuy	8	7	3
Pabuaran	61	67	3
Patokbeusi	196	76	7
Purwadadi	16	5	-
Cikaum	1	-	-
Pagaden	13	29	1
Pagaden Barat	14	30	3
Cipunagara	11	1	1
Compreng	76	11	1
Binong	88	7	2
Tambakdahan	59	2	1
Ciasem	299	30	2
Pamanukan	20	6	-
Sukasari	1	9	1
Pusakanagara	4	69	-
Pusakajaya	37	7	2
Legonkulon	23	47	-
Blanakan	9	221	-
Kabupaten Subang	**1.125**	**740**	**153**

Catatan/*Note*: [1]Satu RTUP dapat menerima beberapa penyuluhan/*One Agricultural Households can participate in one or more extension servives*

https://subangkab.bps.go.id

Tabel 6.2
Table

Jumlah Usaha Pertanian Perorangan yang Mendapatkan Penyuluhan dari Aparat/Pihak Dinas Pertanian Setempat Menurut Kecamatan dan Subsektor (unit), 2023
Number of Individual Agricultural Holdings Receiving Extension Services from Local Agricultural Authorities/Agencies by District and Subsector (units), 2023

Kecamatan *District*	Jumlah Usaha Pertanian Perorangan yang Mendapatkan Penyuluhan[1] *Number of Individual Agricultural Holdings Receiving Extension Services*[1]	*Subsektor Subsector*		
		Tanaman Pangan *Food Crops*	Hortikultura *Horticulture*	Perkebunan *Estate crops*
(1)	(2)	(3)	(4)	(5)
Sagalaherang	297	240	50	17
Serangpanjang	124	86	51	14
Jalancagak	234	200	88	23
Ciater	398	170	243	40
Cisalak	310	258	60	15
Kasomalang	182	132	85	16
Tanjungsiang	129	115	36	15
Cijambe	560	546	140	97
Cibogo	543	522	97	16
Subang	712	685	69	12
Kalijati	720	712	9	4
Dawuan	297	291	16	4
Cipeundeuy	134	123	17	6
Pabuaran	654	575	19	4
Patokbeusi	1.488	1.363	22	76
Purwadadi	159	142	65	4
Cikaum	397	390	23	21
Pagaden	764	733	237	16
Pagaden Barat	777	762	25	3
Cipunagara	310	301	2	3
Compreng	1.595	1.525	161	54
Binong	1.194	1.116	9	-
Tambakdahan	852	759	44	2
Ciasem	2.617	2.278	114	60
Pamanukan	128	94	14	-
Sukasari	85	75	2	2
Pusakanagara	223	146	11	3
Pusakajaya	1.304	1.278	29	15
Legonkulon	347	257	30	1
Blanakan	743	544	4	-
Kabupaten Subang	**18.277**	**16.418**	**1.772**	**543**

https://subangkab.bps.go.id

Lanjutan Tabel/*Continued Table* 6.2

Kecamatan *District*	*Subsektor Subsector*		
	Peternakan *Livestock*	Perikanan *Fishery*	Kehutanan *Forestry*
(1)	(6)	(7)	(8)
Sagalaherang	24	3	5
Serangpanjang	15	2	4
Jalancagak	12	8	13
Ciater	45	3	17
Cisalak	17	26	25
Kasomalang	17	10	22
Tanjungsiang	4	6	2
Cijambe	20	21	26
Cibogo	9	15	2
Subang	18	11	4
Kalijati	3	3	3
Dawuan	5	8	3
Cipeundeuy	8	7	3
Pabuaran	61	67	3
Patokbeusi	196	76	7
Purwadadi	16	5	-
Cikaum	1	-	-
Pagaden	13	29	1
Pagaden Barat	14	30	3
Cipunagara	11	1	1
Compreng	76	11	1
Binong	88	7	2
Tambakdahan	59	2	1
Ciasem	301	32	2
Pamanukan	20	6	-
Sukasari	1	9	1
Pusakanagara	4	69	-
Pusakajaya	37	7	2
Legonkulon	23	47	-
Blanakan	9	221	-
Kabupaten Subang	**1.127**	**742**	**153**

Catatan/*Note*: [1]Satu UTP dapat menerima beberapa penyuluhan/*One Individual Agricultural Holdings can participate in one or more extension servives*

https://subangkab.bps.go.id

Tabel 6.3
Table

Jumlah Rumah Tangga Usaha Pertanian Menurut Kecamatan dan Keikutsertaan Program Perhutanan Sosial (rumah tangga), 2023
Number of Agricultural Households by District and Participation in the Social Forestry Program (households), 2023

Kecamatan *District*	Mengikuti Program *Following the Program*	Tidak Mengikuti Program *Not Following the Program*	Jumlah *Total*
(1)	(2)	(3)	(4)
Sagalaherang	1	3.506	3.507
Serangpanjang	10	3.529	3.539
Jalancagak	6	3.645	3.651
Ciater	157	3.618	3.775
Cisalak	17	4.866	4.883
Kasomalang	270	4.394	4.664
Tanjungsiang	180	6.565	6.745
Cijambe	107	5.405	5.512
Cibogo	1	3.737	3.738
Subang	8	2.851	2.859
Kalijati	-	5.497	5.497
Dawuan	4	4.863	4.867
Cipeundeuy	140	3.647	3.787
Pabuaran	-	5.086	5.086
Patokbeusi	-	6.475	6.475
Purwadadi	1	4.829	4.830
Cikaum	-	7.784	7.784
Pagaden	-	3.878	3.878
Pagaden Barat	1	6.783	6.784
Cipunagara	-	8.030	8.030
Compreng	-	4.521	4.521
Binong	1	3.652	3.653
Tambakdahan	-	7.527	7.527
Ciasem	-	9.377	9.377
Pamanukan	-	3.079	3.079
Sukasari	4	2.626	2.630
Pusakanagara	-	4.019	4.019
Pusakajaya	-	4.194	4.194
Legonkulon	1	3.255	3.256
Blanakan	-	5.283	5.283
Kabupaten Subang	**909**	**146.521**	**147.430**

https://subangkab.bps.go.id

Tabel / ***Table*** 6.4

Jumlah Usaha Pertanian Perorangan Menurut Kecamatan dan Keikutsertaan Program Perhutanan Sosial (unit), 2023
Number of Individual Agricultural Holdings by District and Participation in the Social Forestry Program (units), 2023

Kecamatan *District*	Mengikuti Program *Following the Program*	Tidak Mengikuti Program *Not Following the Program*	Jumlah *Total*
(1)	(2)	(3)	(4)
Sagalaherang	1	3.525	3.526
Serangpanjang	10	3.530	3.540
Jalancagak	6	3.652	3.658
Ciater	157	3.640	3.797
Cisalak	17	4.867	4.884
Kasomalang	270	4.399	4.669
Tanjungsiang	180	6.581	6.761
Cijambe	107	5.406	5.513
Cibogo	1	3.751	3.752
Subang	8	2.879	2.887
Kalijati	-	5.516	5.516
Dawuan	4	4.879	4.883
Cipeundeuy	140	3.652	3.792
Pabuaran	-	5.094	5.094
Patokbeusi	-	6.487	6.487
Purwadadi	1	4.834	4.835
Cikaum	-	7.789	7.789
Pagaden	-	3.901	3.901
Pagaden Barat	1	6.794	6.795
Cipunagara	-	8.085	8.085
Compreng	-	4.523	4.523
Binong	1	3.655	3.656
Tambakdahan	-	7.529	7.529
Ciasem	-	9.667	9.667
Pamanukan	-	3.101	3.101
Sukasari	4	2.626	2.630
Pusakanagara	-	4.021	4.021
Pusakajaya	-	4.212	4.212
Legonkulon	1	3.255	3.256
Blanakan	-	5.285	5.285
Kabupaten Subang	**909**	**147.135**	**148.044**

https://subangkab.bps.go.id

Tabel 6.5 / ***Table***

Jumlah Rumah Tangga Usaha Pertanian yang Mengikuti Program Perhutanan Sosial Menurut Kecamatan dan Skema Perhutanan Sosial (rumah tangga), 2023
Number of Agricultural Households Participating in the Social Forestry Program by District and Social Forestry Scheme (households), 2023

Kecamatan *District*	Jumlah Rumah Tangga Usaha Pertanian yang Mengikuti Program Perhutanan Sosial[1] *Number of Agricultural Households Participating in the Social Forestry Program*[1]	Skema Perhutanan Sosial *Social Forestry Scheme*	
		Hutan Desa (HD) *Village Forest Scheme*	Hutan Kemasyarakatan (HKm) *Community Forest Scheme*
(1)	(2)	(3)	(4)
Sagalaherang	1	-	-
Serangpanjang	10	1	1
Jalancagak	6	2	1
Ciater	157	70	8
Cisalak	17	-	-
Kasomalang	270	2	3
Tanjungsiang	180	8	-
Cijambe	107	99	5
Cibogo	1	-	-
Subang	8	3	1
Kalijati	-	-	-
Dawuan	4	2	2
Cipeundeuy	140	138	-
Pabuaran	-	-	-
Patokbeusi	-	-	-
Purwadadi	1	1	-
Cikaum	-	-	-
Pagaden	-	-	-
Pagaden Barat	1	-	1
Cipunagara	-	-	-
Compreng	-	-	-
Binong	1	-	1
Tambakdahan	-	-	-
Ciasem	-	-	-
Pamanukan	-	-	-
Sukasari	4	1	-
Pusakanagara	-	-	-
Pusakajaya	-	-	-
Legonkulon	1	1	-
Blanakan	-	-	-
Kabupaten Subang	**909**	**328**	**23**

https://subangkab.bps.go.id

Lanjutan Tabel/*Continued Table* 6.5

Kecamatan *District*	Skema Perhutanan Sosial *Social Forestry Scheme*		
	Hutan Tanaman Rakyat (HTR) *Community Forest Plantation Scheme*	Hutan Adat (HA) *Customary Forest Scheme*	Kemitraan Kehutanan *Forestry Partnership Scheme*
(1)	(5)	(6)	(7)
Sagalaherang	-	-	1
Serangpanjang	1	1	10
Jalancagak	3	-	3
Ciater	1	-	79
Cisalak	-	-	17
Kasomalang	-	-	267
Tanjungsiang	-	1	178
Cijambe	1	-	3
Cibogo	-	-	1
Subang	2	1	5
Kalijati	-	-	-
Dawuan	1	-	1
Cipeundeuy	2	-	-
Pabuaran	-	-	-
Patokbeusi	-	-	-
Purwadadi	-	-	-
Cikaum	-	-	-
Pagaden	-	-	-
Pagaden Barat	1	-	1
Cipunagara	-	-	-
Compreng	-	-	-
Binong	-	-	-
Tambakdahan	-	-	-
Ciasem	-	-	-
Pamanukan	-	-	-
Sukasari	1	-	2
Pusakanagara	-	-	-
Pusakajaya	-	-	-
Legonkulon	-	-	-
Blanakan	-	-	-
Kabupaten Subang	**13**	**3**	**568**

Catatan/*Note*: [1]Satu RTUP dapat mengikuti beberapa Program Perhutanan Sosial/*One Agricultural Households can participate in one or more the Social Forestry Program*

https://subangkab.bps.go.id

Tabel 6.6
Table

Jumlah Usaha Pertanian Perorangan yang Mengikuti Program Perhutanan Sosial Menurut Kecamatan dan Skema Perhutanan Sosial (unit), 2023
Number of Individual Agricultural Holdings Participating in the Social Forestry Program by District and Social Forestry Scheme (units), 2023

Kecamatan *District*	Jumlah Usaha Pertanian Perorangan yang Mengikuti Program Perhutanan Sosial *Number of Individual[1] Agricultural Holdings Participating in the Social Forestry Program[1]*	Skema Perhutanan Sosial *Social Forestry Scheme*	
		Hutan Desa (HD) *Village Forest Scheme*	Hutan Kemasyarakatan (HKm) *Community Forest Scheme*
(1)	(2)	(3)	(4)
Sagalaherang	1	-	-
Serangpanjang	10	1	1
Jalancagak	6	2	1
Ciater	157	70	8
Cisalak	17	-	-
Kasomalang	270	2	3
Tanjungsiang	180	8	-
Cijambe	107	99	5
Cibogo	1	-	-
Subang	8	3	1
Kalijati	-	-	-
Dawuan	4	2	2
Cipeundeuy	140	138	-
Pabuaran	-	-	-
Patokbeusi	-	-	-
Purwadadi	1	1	-
Cikaum	-	-	-
Pagaden	-	-	-
Pagaden Barat	1	-	1
Cipunagara	-	-	-
Compreng	-	-	-
Binong	1	-	1
Tambakdahan	-	-	-
Ciasem	-	-	-
Pamanukan	-	-	-
Sukasari	4	1	-
Pusakanagara	-	-	-
Pusakajaya	-	-	-
Legonkulon	1	1	-
Blanakan	-	-	-
Kabupaten Subang	**909**	**328**	**23**

https://subangkab.bps.go.id

Lanjutan Tabel/*Continued Table* 6.6

Kecamatan *District*	Skema Perhutanan Sosial *Social Forestry Scheme*		
	Hutan Tanaman Rakyat (HTR) *Community Forest Plantation Scheme*	Hutan Adat (HA) *Customary Forest Scheme*	Kemitraan Kehutanan *Forestry Partnership Scheme*
(1)	(5)	(6)	(7)
Sagalaherang	-	-	1
Serangpanjang	1	1	10
Jalancagak	3	-	3
Ciater	1	-	79
Cisalak	-	-	17
Kasomalang	-	-	267
Tanjungsiang	-	1	178
Cijambe	1	-	3
Cibogo	-	-	1
Subang	2	1	5
Kalijati	-	-	-
Dawuan	1	-	1
Cipeundeuy	2	-	-
Pabuaran	-	-	-
Patokbeusi	-	-	-
Purwadadi	-	-	-
Cikaum	-	-	-
Pagaden	-	-	-
Pagaden Barat	1	-	1
Cipunagara	-	-	-
Compreng	-	-	-
Binong	-	-	-
Tambakdahan	-	-	-
Ciasem	-	-	-
Pamanukan	-	-	-
Sukasari	1	-	2
Pusakanagara	-	-	-
Pusakajaya	-	-	-
Legonkulon	-	-	-
Blanakan	-	-	-
Kabupaten Subang	**13**	**3**	**568**

Catatan/*Note*: [1]Satu UTP dapat mengikuti beberapa Program Perhutanan Sosial/*One Individual Agricultural Holdings can participate in one or more the Social Forestry Program*

https://subangkab.bps.go.id

Tabel 6.7
Table

Jumlah Rumah Tangga Usaha Pertanian yang Mengikuti Program Perhutanan Sosial dan Menggunakan Lahan dari Perhutanan Sosial Menurut Kecamatan dan Subsektor (rumah tangga), 2023
Number of Agricultural Households Participating in the Social Forestry Program and Utilizing Land from Social Forestry by District and Subsector (households), 2023

Kecamatan *District*	Jumlah Rumah Tangga Usaha Pertanian yang Mengikuti Program Perhutanan Sosial[1] *Number of Agricultural Households Participating in the Social Forestry Program*[1]	*Subsektor Subsector*		
		Tanaman Pangan *Food Crops*	Hortikultura *Horticulture*	Perkebunan *Estate crops*
(1)	(2)	(3)	(4)	(5)
Sagalaherang	1	-	-	-
Serangpanjang	10	1	9	1
Jalancagak	6	1	2	2
Ciater	157	-	10	110
Cisalak	17	-	-	-
Kasomalang	270	238	258	5
Tanjungsiang	180	-	4	178
Cijambe	107	76	43	3
Cibogo	1	-	-	-
Subang	8	4	3	3
Kalijati	-	-	-	-
Dawuan	4	2	3	2
Cipeundeuy	140	135	4	-
Pabuaran	-	-	-	-
Patokbeusi	-	-	-	-
Purwadadi	1	-	-	-
Cikaum	-	-	-	-
Pagaden	-	-	-	-
Pagaden Barat	1	1	1	1
Cipunagara	-	-	-	-
Compreng	-	-	-	-
Binong	1	-	-	1
Tambakdahan	-	-	-	-
Ciasem	-	-	-	-
Pamanukan	-	-	-	-
Sukasari	4	-	-	-
Pusakanagara	-	-	-	-
Pusakajaya	-	-	-	-
Legonkulon	1	-	-	-
Blanakan	-	-	-	-
Kabupaten Subang	**909**	**458**	**337**	**306**

https://subangkab.bps.go.id

Lanjutan Tabel/*Continued Table* 6.7

Kecamatan *District*	*Subsektor Subsector*		
	Peternakan *Livestock*	Perikanan *Fishery*	Kehutanan *Forestry*
(1)	(6)	(7)	(8)
Sagalaherang	-	-	1
Serangpanjang	-	-	1
Jalancagak	-	-	2
Ciater	5	-	75
Cisalak	-	-	17
Kasomalang	131	2	20
Tanjungsiang	-	1	8
Cijambe	3	1	17
Cibogo	-	-	1
Subang	2	1	3
Kalijati	-	-	-
Dawuan	1	-	-
Cipeundeuy	1	-	5
Pabuaran	-	-	-
Patokbeusi	-	-	-
Purwadadi	-	-	1
Cikaum	-	-	-
Pagaden	-	-	-
Pagaden Barat	-	-	-
Cipunagara	-	-	-
Compreng	-	-	-
Binong	-	-	-
Tambakdahan	-	-	-
Ciasem	-	-	-
Pamanukan	-	-	-
Sukasari	-	4	-
Pusakanagara	-	-	-
Pusakajaya	-	-	-
Legonkulon	-	1	-
Blanakan	-	-	-
Kabupaten Subang	**143**	**10**	**151**

Catatan/*Note*: [1]Satu RTUP yang mengikuti Program Perhutanan Sosial dapat menggunakan lahan dari perhutanan sosial pada beberapa subsektorl/*One Agricultural Households participating in the Social Forestry Program can use land from social forestry in several subsectors*

https://subangkab.bps.go.id

Tabel 6.8
Table

Jumlah Usaha Pertanian Perorangan yang Mengikuti Program Perhutanan Sosial dan Menggunakan Lahan dari Perhutanan Sosial Menurut Kecamatan dan Subsektor (unit), 2023
Number of Individual Agricultural Holdings Participating in the Social Forestry Program and Utilizing Land from Social Forestry by District and Subsector (units), 2023

Kecamatan *District*	Jumlah Usaha Pertanian Perorangan yang Mengikuti Program Perhutanan Sosial[1] *Number of Individual Agricultural Holdings Participating in the Social Forestry Program*[1]	*Subsektor Subsector*		
		Tanaman Pangan *Food Crops*	Hortikultura *Horticulture*	Perkebunan *Estate crops*
(1)	(2)	(3)	(4)	(5)
Sagalaherang	1	-	-	-
Serangpanjang	10	1	9	1
Jalancagak	6	1	2	2
Ciater	157	-	10	110
Cisalak	17	-	-	-
Kasomalang	270	238	258	5
Tanjungsiang	180	-	4	178
Cijambe	107	76	43	3
Cibogo	1	-	-	-
Subang	8	4	3	3
Kalijati	-	-	-	-
Dawuan	4	2	3	2
Cipeundeuy	140	135	4	-
Pabuaran	-	-	-	-
Patokbeusi	-	-	-	-
Purwadadi	1	-	-	-
Cikaum	-	-	-	-
Pagaden	-	-	-	-
Pagaden Barat	1	1	1	1
Cipunagara	-	-	-	-
Compreng	-	-	-	-
Binong	1	-	-	1
Tambakdahan	-	-	-	-
Ciasem	-	-	-	-
Pamanukan	-	-	-	-
Sukasari	4	-	-	-
Pusakanagara	-	-	-	-
Pusakajaya	-	-	-	-
Legonkulon	1	-	-	-
Blanakan	-	-	-	-
Kabupaten Subang	**909**	**458**	**337**	**306**

https://subangkab.bps.go.id

Lanjutan Tabel/*Continued Table* 6.8

Kecamatan *District*	Subsektor *Subsector*		
	Peternakan *Livestock*	Perikanan *Fishery*	Kehutanan *Forestry*
(1)	(6)	(7)	(8)
Sagalaherang	-	-	1
Serangpanjang	-	-	1
Jalancagak	-	-	2
Ciater	5	-	75
Cisalak	-	-	17
Kasomalang	131	2	20
Tanjungsiang	-	1	8
Cijambe	3	1	17
Cibogo	-	-	1
Subang	2	1	3
Kalijati	-	-	-
Dawuan	1	-	-
Cipeundeuy	1	-	5
Pabuaran	-	-	-
Patokbeusi	-	-	-
Purwadadi	-	-	1
Cikaum	-	-	-
Pagaden	-	-	-
Pagaden Barat	-	-	-
Cipunagara	-	-	-
Compreng	-	-	-
Binong	-	-	-
Tambakdahan	-	-	-
Ciasem	-	-	-
Pamanukan	-	-	-
Sukasari	-	4	-
Pusakanagara	-	-	-
Pusakajaya	-	-	-
Legonkulon	-	1	-
Blanakan	-	-	-
Kabupaten Subang	**143**	**10**	**151**

Catatan/*Note:* [1]Satu UTP yang mengikuti Program Perhutanan Sosial dapat menggunakan lahan dari perhutanan sosial pada beberapa subsektorl/*One Individual Agricultural Holdings participating in the Social Forestry Program can use land from social forestry in several subsectors*

https://subangkab.bps.go.id

Tabel 6.9
Table

Jumlah Rumah Tangga Usaha Pertanian Menurut Kecamatan dan Kegiatan Penanaman/Pemanfaatan Tanaman Kehutanan dengan Tanaman Pertanian Lainnya/Peternakan/Perikanan dalam Satu Bidang (Agroforestri) (rumah tangga), 2023
Number of Agricultural Households by District and Activities Planting/Utilizing Forestry Plants with Other Agricultural Crops/Livestock/Fisheries in One Field (Agroforestry) (households), 2023

Kecamatan *District*	Melakukan Agroforestri *Engaging in Agroforestry*	Tidak Melakukan Agroforestri *Not Engaging in Agroforestry*	Jumlah *Total*
(1)	(2)	(3)	(4)
Sagalaherang	26	3.481	3.507
Serangpanjang	164	3.375	3.539
Jalancagak	70	3.581	3.651
Ciater	41	3.734	3.775
Cisalak	95	4.788	4.883
Kasomalang	280	4.384	4.664
Tanjungsiang	856	5.889	6.745
Cijambe	191	5.321	5.512
Cibogo	99	3.639	3.738
Subang	60	2.799	2.859
Kalijati	51	5.446	5.497
Dawuan	17	4.850	4.867
Cipeundeuy	39	3.748	3.787
Pabuaran	30	5.056	5.086
Patokbeusi	42	6.433	6.475
Purwadadi	77	4.753	4.830
Cikaum	12	7.772	7.784
Pagaden	8	3.870	3.878
Pagaden Barat	19	6.765	6.784
Cipunagara	20	8.010	8.030
Compreng	19	4.502	4.521
Binong	11	3.642	3.653
Tambakdahan	7	7.520	7.527
Ciasem	222	9.155	9.377
Pamanukan	14	3.065	3.079
Sukasari	3	2.627	2.630
Pusakanagara	5	4.014	4.019
Pusakajaya	2	4.192	4.194
Legonkulon	113	3.143	3.256
Blanakan	3	5.280	5.283
Kabupaten Subang	**2.596**	**144.834**	**147.430**

https://subangkab.bps.go.id

Tabel / ***Table*** **6.10**

Jumlah Usaha Pertanian Perorangan Menurut Kecamatan dan Kegiatan Penanaman/Pemanfaatan Tanaman Kehutanan dengan Tanaman Pertanian Lainnya/Peternakan/Perikanan dalam Satu Bidang (Agroforestri) (unit), 2023
Number of Individual Agricultural Holdings by District and Activities Planting/ Utilizing Forestry Plants with Other Agricultural Crops/Livestock/Fisheries in One Field (Agroforestry) (units), 2023

Kecamatan *District*	Melakukan Agroforestri *Engaging in Agroforestry*	Tidak Melakukan Agroforestri *Not Engaging in Agroforestry*	Jumlah *Total*
(1)	(2)	(3)	(4)
Sagalaherang	26	3.500	3.526
Serangpanjang	164	3.376	3.540
Jalancagak	70	3.588	3.658
Ciater	41	3.756	3.797
Cisalak	95	4.789	4.884
Kasomalang	280	4.389	4.669
Tanjungsiang	856	5.905	6.761
Cijambe	191	5.322	5.513
Cibogo	99	3.653	3.752
Subang	60	2.827	2.887
Kalijati	51	5.465	5.516
Dawuan	17	4.866	4.883
Cipeundeuy	39	3.753	3.792
Pabuaran	30	5.064	5.094
Patokbeusi	42	6.445	6.487
Purwadadi	77	4.758	4.835
Cikaum	12	7.777	7.789
Pagaden	8	3.893	3.901
Pagaden Barat	19	6.776	6.795
Cipunagara	20	8.065	8.085
Compreng	19	4.504	4.523
Binong	11	3.645	3.656
Tambakdahan	7	7.522	7.529
Ciasem	232	9.435	9.667
Pamanukan	14	3.087	3.101
Sukasari	3	2.627	2.630
Pusakanagara	5	4.016	4.021
Pusakajaya	2	4.210	4.212
Legonkulon	113	3.143	3.256
Blanakan	3	5.282	5.285
Kabupaten Subang	**2.606**	**145.438**	**148.044**

https://subangkab.bps.go.id

Tabel 6.11
Table

Jumlah Rumah Tangga Usaha Pertanian Menurut Kecamatan dan Keanggotaan Kelompok Tani/Kelompok Peternak/Kelompok Nelayan (rumah tangga), 2023
Number of Agricultural Households by District and Membership of Farmer Groups/Breeder Groups/Fisherman Groups (households), 2023

Kecamatan *District*	Menjadi Anggota *Becoming a Member*	Tidak Menjadi Anggota *Not Becoming a Member*	Jumlah *Total*
(1)	(2)	(3)	(4)
Sagalaherang	596	2.911	3.507
Serangpanjang	611	2.928	3.539
Jalancagak	605	3.046	3.651
Ciater	1.523	2.252	3.775
Cisalak	883	4.000	4.883
Kasomalang	674	3.990	4.664
Tanjungsiang	623	6.122	6.745
Cijambe	1.211	4.301	5.512
Cibogo	1.489	2.249	3.738
Subang	1.031	1.828	2.859
Kalijati	597	4.900	5.497
Dawuan	2.205	2.662	4.867
Cipeundeuy	498	3.289	3.787
Pabuaran	1.152	3.934	5.086
Patokbeusi	1.659	4.816	6.475
Purwadadi	684	4.146	4.830
Cikaum	2.376	5.408	7.784
Pagaden	1.185	2.693	3.878
Pagaden Barat	2.291	4.493	6.784
Cipunagara	2.163	5.867	8.030
Compreng	1.637	2.884	4.521
Binong	1.459	2.194	3.653
Tambakdahan	931	6.596	7.527
Ciasem	3.026	6.351	9.377
Pamanukan	329	2.750	3.079
Sukasari	670	1.960	2.630
Pusakanagara	376	3.643	4.019
Pusakajaya	1.549	2.645	4.194
Legonkulon	602	2.654	3.256
Blanakan	1.081	4.202	5.283
Kabupaten Subang	**35.716**	**111.714**	**147.430**

https://subangkab.bps.go.id

Tabel / ***Table*** **6.12**

Jumlah Usaha Pertanian Perorangan Menurut Kecamatan dan Keanggotaan Kelompok Tani/Kelompok Peternak/Kelompok Nelayan (unit), 2023
Number of Individual Agricultural Holdings by District and Membership of Farmer Groups/Breeder Groups/Fisherman Groups (units), 2023

Kecamatan *District*	Menjadi Anggota *Becoming a Member*	Tidak Menjadi Anggota *Not Becoming a Member*	Jumlah *Total*
(1)	(2)	(3)	(4)
Sagalaherang	597	2,929	3,526
Serangpanjang	611	2,929	3,540
Jalancagak	606	3,052	3,658
Ciater	1,527	2,270	3,797
Cisalak	883	4,001	4,884
Kasomalang	674	3,995	4,669
Tanjungsiang	623	6,138	6,761
Cijambe	1,212	4,301	5,513
Cibogo	1,492	2,260	3,752
Subang	1,033	1,854	2,887
Kalijati	597	4,919	5,516
Dawuan	2,210	2,673	4,883
Cipeundeuy	498	3,294	3,792
Pabuaran	1,152	3,942	5,094
Patokbeusi	1,663	4,824	6,487
Purwadadi	684	4,151	4,835
Cikaum	2,376	5,413	7,789
Pagaden	1,191	2,710	3,901
Pagaden Barat	2,291	4,504	6,795
Cipunagara	2,171	5,914	8,085
Compreng	1,638	2,885	4,523
Binong	1,459	2,197	3,656
Tambakdahan	931	6,598	7,529
Ciasem	3,044	6,623	9,667
Pamanukan	329	2,772	3,101
Sukasari	670	1,960	2,630
Pusakanagara	376	3,645	4,021
Pusakajaya	1,553	2,659	4,212
Legonkulon	602	2,654	3,256
Blanakan	1,081	4,204	5,285
Kabupaten Subang	**35,774**	**112,270**	**148,044**

https://subangkab.bps.go.id

Tabel 6.13
Table

Jumlah Rumah Tangga Usaha Pertanian Menurut Kecamatan dan Bagian dari Kemitraan atau Pertanian Plasma (rumah tangga), 2023
Number of Agricultural Households by District and Involvement in Partnership or Plasma Farming (households), 2023

Kecamatan *District*	Bagian dari Kemitraan atau Pertanian Plasma *Part of Partnership or Plasma Farming*	Bukan Bagian dari Kemitraan atau Pertanian Plasma *Not Part of Partnership or Plasma Farming*	Jumlah *Total*
(1)	(2)	(3)	(4)
Sagalaherang	12	3.495	3.507
Serangpanjang	15	3.524	3.539
Jalancagak	18	3.633	3.651
Ciater	24	3.751	3.775
Cisalak	39	4.844	4.883
Kasomalang	51	4.613	4.664
Tanjungsiang	25	6.720	6.745
Cijambe	88	5.424	5.512
Cibogo	99	3.639	3.738
Subang	16	2.843	2.859
Kalijati	89	5.408	5.497
Dawuan	49	4.818	4.867
Cipeundeuy	15	3.772	3.787
Pabuaran	27	5.059	5.086
Patokbeusi	51	6.424	6.475
Purwadadi	88	4.742	4.830
Cikaum	38	7.746	7.784
Pagaden	44	3.834	3.878
Pagaden Barat	99	6.685	6.784
Cipunagara	133	7.897	8.030
Compreng	35	4.486	4.521
Binong	155	3.498	3.653
Tambakdahan	19	7.508	7.527
Ciasem	505	8.872	9.377
Pamanukan	20	3.059	3.079
Sukasari	7	2.623	2.630
Pusakanagara	36	3.983	4.019
Pusakajaya	247	3.947	4.194
Legonkulon	3	3.253	3.256
Blanakan	116	5.167	5.283
Kabupaten Subang	**2.163**	**145.267**	**147.430**

https://subangkab.bps.go.id

Tabel / ***Table*** **6.14** **Jumlah Usaha Pertanian Perorangan Menurut Kecamatan dan Bagian dari Kemitraan atau Pertanian Plasma (unit), 2023**
Number of Individual Agricultural Holdings by District and Involvement in Partnership or Plasma Farming (units), 2023

Kecamatan *District*	Bagian dari Kemitraan atau Pertanian Plasma *Part of Partnership or Plasma Farming*	Bukan Bagian dari Kemitraan atau Pertanian Plasma *Not Part of Partnership or Plasma Farming*	Jumlah *Total*
(1)	(2)	(3)	(4)
Sagalaherang	13	3.513	3.526
Serangpanjang	15	3.525	3.540
Jalancagak	18	3.640	3.658
Ciater	24	3.773	3.797
Cisalak	39	4.845	4.884
Kasomalang	52	4.617	4.669
Tanjungsiang	25	6.736	6.761
Cijambe	88	5.425	5.513
Cibogo	99	3.653	3.752
Subang	16	2.871	2.887
Kalijati	89	5.427	5.516
Dawuan	49	4.834	4.883
Cipeundeuy	15	3.777	3.792
Pabuaran	27	5.067	5.094
Patokbeusi	51	6.436	6.487
Purwadadi	88	4.747	4.835
Cikaum	38	7.751	7.789
Pagaden	44	3.857	3.901
Pagaden Barat	99	6.696	6.795
Cipunagara	133	7.952	8.085
Compreng	35	4.488	4.523
Binong	155	3.501	3.656
Tambakdahan	19	7.510	7.529
Ciasem	508	9.159	9.667
Pamanukan	20	3.081	3.101
Sukasari	7	2.623	2.630
Pusakanagara	36	3.985	4.021
Pusakajaya	247	3.965	4.212
Legonkulon	3	3.253	3.256
Blanakan	116	5.169	5.285
Kabupaten Subang	**2.168**	**145.876**	**148.044**

https://subangkab.bps.go.id

Tabel 6.15
Table

Jumlah Rumah Tangga Usaha Pertanian Menurut Kecamatan dan Penggunaan Pupuk (rumah tangga), 2023
Number of Agricultural Households by District and Fertilizer Use (households), 2023

Kecamatan *District*	Menggunakan Pupuk *Using Fertilizer*	Tidak Menggunakan Pupuk *Not Using Fertilizer*	Tidak Mengusahakan Budi Daya Tanaman dan Perikanan *Not Engaging in Crop and Fish Farming*	Jumlah *Total*
(1)	(2)	(3)	(4)	(5)
Sagalaherang	2.976	286	245	3.507
Serangpanjang	3.120	307	112	3.539
Jalancagak	3.070	334	247	3.651
Ciater	3.189	336	250	3.775
Cisalak	4.289	244	350	4.883
Kasomalang	4.008	342	314	4.664
Tanjungsiang	6.201	279	265	6.745
Cijambe	4.906	371	235	5.512
Cibogo	2.995	365	378	3.738
Subang	2.186	194	479	2.859
Kalijati	4.194	769	534	5.497
Dawuan	3.971	688	208	4.867
Cipeundeuy	3.215	183	389	3.787
Pabuaran	4.089	174	823	5.086
Patokbeusi	4.964	274	1.237	6.475
Purwadadi	3.777	722	331	4.830
Cikaum	5.623	939	1.222	7.784
Pagaden	3.058	162	658	3.878
Pagaden Barat	5.074	736	974	6.784
Cipunagara	6.884	336	810	8.030
Compreng	4.029	14	478	4.521
Binong	2.955	74	624	3.653
Tambakdahan	4.127	292	3.108	7.527
Ciasem	5.923	1.130	2.324	9.377
Pamanukan	1.618	405	1.056	3.079
Sukasari	1.648	8	974	2.630
Pusakanagara	2.557	157	1.305	4.019
Pusakajaya	3.292	428	474	4.194
Legonkulon	1.176	495	1.585	3.256
Blanakan	2.537	165	2.581	5.283
Kabupaten Subang	**111.651**	**11.209**	**24.570**	**147.430**

https://subangkab.bps.go.id

Tabel / ***Table*** **6.16**

Jumlah Usaha Pertanian Perorangan Menurut Kecamatan dan Penggunaan Pupuk (unit), 2023
Number of Individual Agricultural Holdings by District and Fertilizer Use (units), 2023

Kecamatan *District*	Menggunakan Pupuk *Using Fertilizer*	Tidak Menggunakan Pupuk *Not Using Fertilizer*	Tidak Mengusahakan Budi Daya Tanaman dan Perikanan *Not Engaging in Crop and Fish Farming*	Jumlah *Total*
(1)	(2)	(3)	(4)	(5)
Sagalaherang	2.990	288	248	3.526
Serangpanjang	3.121	307	112	3.540
Jalancagak	3.070	334	254	3.658
Ciater	3.207	337	253	3.797
Cisalak	4.289	245	350	4.884
Kasomalang	4.011	342	316	4.669
Tanjungsiang	6.209	279	273	6.761
Cijambe	4.907	371	235	5.513
Cibogo	3.003	366	383	3.752
Subang	2.202	194	491	2.887
Kalijati	4.204	771	541	5.516
Dawuan	3.978	694	211	4.883
Cipeundeuy	3.216	183	393	3.792
Pabuaran	4.094	174	826	5.094
Patokbeusi	4.974	274	1.239	6.487
Purwadadi	3.781	722	332	4.835
Cikaum	5.627	939	1.223	7.789
Pagaden	3.074	163	664	3.901
Pagaden Barat	5.078	736	981	6.795
Cipunagara	6.931	336	818	8.085
Compreng	4.031	14	478	4.523
Binong	2.957	74	625	3.656
Tambakdahan	4.128	293	3.108	7.529
Ciasem	5.937	1.189	2.541	9.667
Pamanukan	1.633	407	1.061	3.101
Sukasari	1.648	8	974	2.630
Pusakanagara	2.558	157	1.306	4.021
Pusakajaya	3.302	428	482	4.212
Legonkulon	1.176	495	1.585	3.256
Blanakan	2.537	165	2.583	5.285
Kabupaten Subang	**111.873**	**11.285**	**24.886**	**148.044**

https://subangkab.bps.go.id

Tabel 6.17
Table

Jumlah Rumah Tangga Usaha Pertanian Menurut Kecamatan dan Penggunaan Pestisida (rumah tangga), 2023
Number of Agricultural Households by District and Pesticide Use (households), 2023

Kecamatan *District*	Menggunakan Pestisida *Using Pesticides*	Tidak Menggunakan Pestisida *Not Using Pesticides*	Tidak Mengusahakan Budi Daya Tanaman dan Perikanan *Not Engaging in Crop and Fish Farming*	Jumlah *Total*
(1)	(2)	(3)	(4)	(5)
Sagalaherang	2.841	421	245	3.507
Serangpanjang	3.114	313	112	3.539
Jalancagak	1.744	1.660	247	3.651
Ciater	2.913	612	250	3.775
Cisalak	4.034	499	350	4.883
Kasomalang	3.334	1.016	314	4.664
Tanjungsiang	5.132	1.348	265	6.745
Cijambe	4.468	809	235	5.512
Cibogo	2.984	376	378	3.738
Subang	2.079	301	479	2.859
Kalijati	3.862	1.101	534	5.497
Dawuan	3.887	772	208	4.867
Cipeundeuy	3.069	329	389	3.787
Pabuaran	4.055	208	823	5.086
Patokbeusi	4.924	314	1.237	6.475
Purwadadi	3.477	1.022	331	4.830
Cikaum	5.367	1.195	1.222	7.784
Pagaden	3.001	219	658	3.878
Pagaden Barat	4.984	826	974	6.784
Cipunagara	6.851	369	810	8.030
Compreng	4.022	21	478	4.521
Binong	2.937	92	624	3.653
Tambakdahan	3.972	447	3.108	7.527
Ciasem	5.889	1.164	2.324	9.377
Pamanukan	1.577	446	1.056	3.079
Sukasari	1.640	16	974	2.630
Pusakanagara	2.542	172	1.305	4.019
Pusakajaya	3.154	566	474	4.194
Legonkulon	1.144	527	1.585	3.256
Blanakan	2.432	270	2.581	5.283
Kabupaten Subang	**105.429**	**17.431**	**24.570**	**147.430**

https://subangkab.bps.go.id

Tabel / ***Table*** **6.18**

Jumlah Usaha Pertanian Perorangan Menurut Kecamatan dan Penggunaan Pestisida (unit), 2023
Number of Individual Agricultural Holdings by District and Pesticide Use (units), 2023

Kecamatan *District*	Menggunakan Pestisida *Using Pesticides*	Tidak Menggunakan Pestisida *Not Using Pesticides*	Tidak Mengusahakan Budi Daya Tanaman dan Perikanan *Not Engaging in Crop and Fish Farming*	Jumlah *Total*
(1)	(2)	(3)	(4)	(5)
Sagalaherang	2.857	421	248	3.526
Serangpanjang	3.115	313	112	3.540
Jalancagak	1.744	1.660	254	3.658
Ciater	2.931	613	253	3.797
Cisalak	4.034	500	350	4.884
Kasomalang	3.337	1.016	316	4.669
Tanjungsiang	5.137	1.351	273	6.761
Cijambe	4.469	809	235	5.513
Cibogo	2.992	377	383	3.752
Subang	2.093	303	491	2.887
Kalijati	3.872	1.103	541	5.516
Dawuan	3.894	778	211	4.883
Cipeundeuy	3.070	329	393	3.792
Pabuaran	4.060	208	826	5.094
Patokbeusi	4.934	314	1.239	6.487
Purwadadi	3.480	1.023	332	4.835
Cikaum	5.371	1.195	1.223	7.789
Pagaden	3.014	223	664	3.901
Pagaden Barat	4.987	827	981	6.795
Cipunagara	6.898	369	818	8.085
Compreng	4.024	21	478	4.523
Binong	2.939	92	625	3.656
Tambakdahan	3.973	448	3.108	7.529
Ciasem	5.901	1.225	2.541	9.667
Pamanukan	1.592	448	1.061	3.101
Sukasari	1.640	16	974	2.630
Pusakanagara	2.543	172	1.306	4.021
Pusakajaya	3.164	566	482	4.212
Legonkulon	1.144	527	1.585	3.256
Blanakan	2.432	270	2.583	5.285
Kabupaten Subang	**105.641**	**17.517**	**24.886**	**148.044**

https://subangkab.bps.go.id

Tabel 6.19
Table

Jumlah Rumah Tangga Usaha Pertanian Menurut Kecamatan dan Aktivitas Pencatatan/Pembukuan untuk Kegiatan Usaha Pertanian (rumah tangga), 2023
Number of Agricultural Households by District and Recording/Bookkeeping Activities for Agricultural Business Operations (households), 2023

Kecamatan *District*	Tidak Pernah *Never*	Hanya Sesekali *Only Occasionally*	Hanya Sebagian *Only partially*	Berkala dan Lengkap *Regular and Complete*	Jumlah *Total*
(1)	(2)	(3)	(4)	(5)	(6)
Sagalaherang	3.298	154	34	22	3.508
Serangpanjang	3.409	110	16	4	3.539
Jalancagak	3.300	165	87	101	3.653
Ciater	3.358	302	84	31	3.775
Cisalak	4.491	233	83	76	4.883
Kasomalang	4.166	223	257	18	4.664
Tanjungsiang	6.189	359	155	44	6.747
Cijambe	5.156	270	75	11	5.512
Cibogo	3.113	396	223	8	3.740
Subang	2.641	131	78	21	2.871
Kalijati	5.252	167	70	8	5.497
Dawuan	4.694	120	45	9	4.868
Cipeundeuy	3.485	221	61	21	3.788
Pabuaran	4.757	150	157	23	5.087
Patokbeusi	4.949	669	806	56	6.480
Purwadadi	3.972	470	193	196	4.831
Cikaum	6.499	520	742	24	7.785
Pagaden	1.866	1.135	799	84	3.884
Pagaden Barat	5.629	768	362	26	6.785
Cipunagara	6.882	890	200	67	8.039
Compreng	2.359	729	1.406	27	4.521
Binong	2.187	818	460	189	3.654
Tambakdahan	5.169	1.340	979	41	7.529
Ciasem	6.743	1.118	1.501	115	9.477
Pamanukan	2.593	260	177	50	3.080
Sukasari	1.671	420	474	65	2.630
Pusakanagara	2.743	486	775	16	4.020
Pusakajaya	3.782	149	158	108	4.197
Legonkulon	2.567	272	386	31	3.256
Blanakan	3.649	650	925	59	5.283
Kabupaten Subang	**120.569**	**13.695**	**11.768**	**1.551**	**147.583**

https://subangkab.bps.go.id

Tabel / ***Table*** **6.20**

Jumlah Usaha Pertanian Perorangan Menurut Kecamatan dan Aktivitas Pencatatan/Pembukuan untuk Kegiatan Usaha Pertanian (unit), 2023
Number of Individual Agricultural Holdings by District and Recording/ Bookkeeping Activities for Agricultural Business Operations (units), 2023

Kecamatan *District*	Tidak Pernah *Never*	Hanya Sesekali *Only Occasionally*	Hanya Sebagian *Only partially*	Berkala dan Lengkap *Regular and Complete*	Jumlah *Total*
(1)	(2)	(3)	(4)	(5)	(6)
Sagalaherang	3.316	154	34	22	3.526
Serangpanjang	3.410	110	16	4	3.540
Jalancagak	3.305	165	87	101	3.658
Ciater	3.380	302	84	31	3.797
Cisalak	4.492	233	83	76	4.884
Kasomalang	4.171	223	257	18	4.669
Tanjungsiang	6.201	361	155	44	6.761
Cijambe	5.157	270	75	11	5.513
Cibogo	3.122	397	225	8	3.752
Subang	2.654	134	78	21	2.887
Kalijati	5.271	167	70	8	5.516
Dawuan	4.709	120	45	9	4.883
Cipeundeuy	3.489	221	61	21	3.792
Pabuaran	4.762	151	157	24	5.094
Patokbeusi	4.952	673	806	56	6.487
Purwadadi	3.975	470	193	197	4.835
Cikaum	6.503	520	742	24	7.789
Pagaden	1.881	1.137	799	84	3.901
Pagaden Barat	5.639	768	362	26	6.795
Cipunagara	6.927	891	200	67	8.085
Compreng	2.359	731	1.406	27	4.523
Binong	2.188	818	460	190	3.656
Tambakdahan	5.169	1.340	979	41	7.529
Ciasem	6.913	1.126	1.511	117	9.667
Pamanukan	2.613	261	177	50	3.101
Sukasari	1.671	420	474	65	2.630
Pusakanagara	2.744	486	775	16	4.021
Pusakajaya	3.797	149	158	108	4.212
Legonkulon	2.567	272	386	31	3.256
Blanakan	3.651	650	925	59	5.285
Kabupaten Subang	**120.988**	**13.720**	**11.780**	**1.556**	**148.044**

https://subangkab.bps.go.id

Tabel 6.21
Table

Jumlah Rumah Tangga Usaha Pertanian Menurut Kecamatan dan Persentase Pendapatan Pengelola Unit Usaha yang Berasal dari Usaha Pertanian (rumah tangga), 2023
Number of Agricultural Households by District and Percentage of Individual Agricultural Holder's Income Derived from Agricultural Holdings (households), 2023

Kecamatan *District*	Kelompok Persentase Pendapatan *Percentage of Agricultural Income Group*					Jumlah *Total*
	0 - 25%	26 - 50%	51 - 75%	76 - 99%	100%	
(1)	(2)	(3)	(4)	(5)	(6)	(7)
Sagalaherang	234	561	536	478	1.707	3.516
Serangpanjang	102	270	411	1.105	1.651	3.539
Jalancagak	896	1.183	470	398	709	3.656
Ciater	399	823	776	652	1.137	3.787
Cisalak	279	722	1.567	1.142	1.173	4.883
Kasomalang	1.090	1.163	737	831	846	4.667
Tanjungsiang	372	1.408	2.313	2.258	404	6.755
Cijambe	600	1.549	1.215	1.230	919	5.513
Cibogo	291	826	964	733	926	3.740
Subang	353	354	562	434	1.169	2.872
Kalijati	742	1.617	1.534	1.389	224	5.506
Dawuan	249	680	1.195	1.674	1.078	4.876
Cipeundeuy	199	609	574	1.350	1.058	3.790
Pabuaran	254	752	1.176	1.434	1.474	5.090
Patokbeusi	881	2.065	1.667	1.245	622	6.480
Purwadadi	573	1.281	1.261	1.008	710	4.833
Cikaum	459	2.041	4.258	917	113	7.788
Pagaden	177	333	653	1.218	1.502	3.883
Pagaden Barat	807	1.333	1.912	1.961	775	6.788
Cipunagara	841	1.634	2.345	2.194	1.045	8.059
Compreng	106	537	1.570	1.374	935	4.522
Binong	130	225	460	1.034	1.806	3.655
Tambakdahan	1.367	2.529	1.700	1.228	704	7.528
Ciasem	879	1.795	1.950	2.411	2.495	9.530
Pamanukan	668	524	422	653	819	3.086
Sukasari	643	1.182	619	169	17	2.630
Pusakanagara	267	824	953	1.078	897	4.019
Pusakajaya	324	638	1.053	1.519	672	4.206
Legonkulon	1.926	939	239	94	58	3.256
Blanakan	252	502	827	1.757	1.946	5.284
Kabupaten Subang	**16.360**	**30.899**	**35.919**	**34.968**	**29.591**	**147.737**

https://subangkab.bps.go.id

Tabel 6.22
Table

Jumlah Usaha Pertanian Perorangan Menurut Kecamatan dan Persentase Pendapatan Pengelola Unit Usaha yang Berasal dari Usaha Pertanian (unit), 2023
Number of Individual Agricultural Holdings by District and Percentage of Individual Agricultural Holder's Income Derived from Agricultural Holdings (units), 2023

Kecamatan *District*	Kelompok Persentase Pendapatan *Percentage of Agricultural Income Group*					Jumlah *Total*
	0 - 25%	26 - 50%	51 - 75%	76 - 99%	100%	
(1)	(2)	(3)	(4)	(5)	(6)	(7)
Sagalaherang	234	561	537	478	1.716	3.526
Serangpanjang	102	270	411	1.106	1.651	3.540
Jalancagak	896	1.184	470	399	709	3.658
Ciater	399	823	776	654	1.145	3.797
Cisalak	279	722	1.567	1.143	1.173	4.884
Kasomalang	1.090	1.163	737	833	846	4.669
Tanjungsiang	372	1.410	2.314	2.260	405	6.761
Cijambe	600	1.549	1.215	1.230	919	5.513
Cibogo	292	826	968	735	931	3.752
Subang	354	354	566	434	1.179	2.887
Kalijati	742	1.622	1.536	1.391	225	5.516
Dawuan	249	681	1.197	1.677	1.079	4.883
Cipeundeuy	199	609	574	1.352	1.058	3.792
Pabuaran	254	752	1.176	1.436	1.476	5.094
Patokbeusi	881	2.065	1.671	1.248	622	6.487
Purwadadi	573	1.281	1.263	1.008	710	4.835
Cikaum	460	2.041	4.258	917	113	7.789
Pagaden	177	333	654	1.222	1.515	3.901
Pagaden Barat	808	1.335	1.914	1.963	775	6.795
Cipunagara	847	1.640	2.348	2.202	1.048	8.085
Compreng	106	537	1.571	1.374	935	4.523
Binong	130	226	460	1.034	1.806	3.656
Tambakdahan	1.368	2.529	1.700	1.228	704	7.529
Ciasem	889	1.805	1.963	2.455	2.555	9.667
Pamanukan	668	524	422	653	834	3.101
Sukasari	643	1.182	619	169	17	2.630
Pusakanagara	267	825	953	1.079	897	4.021
Pusakajaya	324	640	1.054	1.522	672	4.212
Legonkulon	1.926	939	239	94	58	3.256
Blanakan	252	502	827	1.758	1.946	5.285
Kabupaten Subang	**16.381**	**30.930**	**35.960**	**35.054**	**29.719**	**148.044**

https://subangkab.bps.go.id

Tabel / ***Table*** 6.23

Jumlah Rumah Tangga Usaha Pertanian Menurut Kecamatan dan Penerimaan Bantuan untuk Usaha Pertanian (rumah tangga), 2023
Number of Agricultural Households by District and Receipt of Assistance for Agricultural Businesses (households), 2023

Kecamatan *District*	Rumah Tangga Usaha Pertanian *Agricultural Households*		
	Mendapatkan Bantuan *Receiving Assistance*	Tidak Mendapatkan Bantuan *Not Receiving Assistance*	Jumlah *Total*
(1)	(2)	(3)	(4)
Sagalaherang	1.132	2.375	3.507
Serangpanjang	1.230	2.309	3.539
Jalancagak	533	3.118	3.651
Ciater	1.614	2.161	3.775
Cisalak	1.491	3.392	4.883
Kasomalang	3.200	1.464	4.664
Tanjungsiang	1.549	5.196	6.745
Cijambe	3.077	2.435	5.512
Cibogo	2.196	1.542	3.738
Subang	1.181	1.678	2.859
Kalijati	1.093	4.404	5.497
Dawuan	2.397	2.470	4.867
Cipeundeuy	802	2.985	3.787
Pabuaran	1.850	3.236	5.086
Patokbeusi	3.060	3.415	6.475
Purwadadi	884	3.946	4.830
Cikaum	3.165	4.619	7.784
Pagaden	1.630	2.248	3.878
Pagaden Barat	3.173	3.611	6.784
Cipunagara	5.510	2.520	8.030
Compreng	2.764	1.757	4.521
Binong	2.347	1.306	3.653
Tambakdahan	1.641	5.886	7.527
Ciasem	4.137	5.240	9.377
Pamanukan	864	2.215	3.079
Sukasari	1.147	1.483	2.630
Pusakanagara	1.549	2.470	4.019
Pusakajaya	2.791	1.403	4.194
Legonkulon	767	2.489	3.256
Blanakan	1.597	3.686	5.283
Kabupaten Subang	**60.371**	**87.059**	**147.430**

https://subangkab.bps.go.id

Tabel / ***Table*** 6.24

Jumlah Usaha Pertanian Perorangan Menurut Kecamatan dan Penerimaan Bantuan untuk Usaha Pertanian (unit), 2023
Number of Individual Agricultural Holdings by District and Receipt of Assistance for Agricultural Businesses (units), 2023

Kecamatan *District*	Usaha Pertanian Peorangan (unit) *Individual Agricultural Holdings (units)*		
	Mendapatkan Bantuan *Receiving Assistance*	Tidak Mendapatkan Bantuan *Not Receiving Assistance*	Jumlah *Total*
(1)	(2)	(3)	(4)
Sagalaherang	1.135	2.391	3.526
Serangpanjang	1.230	2.310	3.540
Jalancagak	534	3.124	3.658
Ciater	1.619	2.178	3.797
Cisalak	1.491	3.393	4.884
Kasomalang	3.201	1.468	4.669
Tanjungsiang	1.550	5.211	6.761
Cijambe	3.078	2.435	5.513
Cibogo	2.204	1.548	3.752
Subang	1.184	1.703	2.887
Kalijati	1.093	4.423	5.516
Dawuan	2.403	2.480	4.883
Cipeundeuy	802	2.990	3.792
Pabuaran	1.851	3.243	5.094
Patokbeusi	3.068	3.419	6.487
Purwadadi	884	3.951	4.835
Cikaum	3.165	4.624	7.789
Pagaden	1.634	2.267	3.901
Pagaden Barat	3.173	3.622	6.795
Cipunagara	5.537	2.548	8.085
Compreng	2.764	1.759	4.523
Binong	2.348	1.308	3.656
Tambakdahan	1.641	5.888	7.529
Ciasem	4.144	5.523	9.667
Pamanukan	874	2.227	3.101
Sukasari	1.147	1.483	2.630
Pusakanagara	1.549	2.472	4.021
Pusakajaya	2.801	1.411	4.212
Legonkulon	767	2.489	3.256
Blanakan	1.599	3.686	5.285
Kabupaten Subang	**60.470**	**87.574**	**148.044**

https://subangkab.bps.go.id

Tabel 6.25
Table

Jumlah Rumah Tangga Usaha Pertanian yang Mendapatkan Bantuan Untuk Usaha Pertanian Perorangan Menurut Kecamatan dan Jenis Bantuan (rumah tangga), 2023
Number of Agricultural Households Receiving Assistance for Individual Agricultural Holdings by District and Type of Assistance (households), 2023

Kecamatan *District*	Jumlah Rumah Tangga Pertanian yang Mendapatkan Bantuan[1] *Number of Agricultural Households Receiving Assistance[1]*	Jenis Bantuan *Type of Assistance*	
		Pupuk Subsidi *Subsidized Fertilizers*	Sarana/Peralatan Produksi *Production Tools/Equipment*
(1)	(2)	(3)	(4)
Sagalaherang	1.132	1.062	65
Serangpanjang	1.230	1.003	89
Jalancagak	533	519	15
Ciater	1.614	1.525	68
Cisalak	1.491	1.472	10
Kasomalang	3.200	3.189	69
Tanjungsiang	1.549	1.500	16
Cijambe	3.077	3.054	46
Cibogo	2.196	2.180	38
Subang	1.181	1.173	44
Kalijati	1.093	1.088	10
Dawuan	2.397	2.395	13
Cipeundeuy	802	801	41
Pabuaran	1.850	1.849	67
Patokbeusi	3.060	3.053	47
Purwadadi	884	882	9
Cikaum	3.165	3.160	20
Pagaden	1.630	1.623	8
Pagaden Barat	3.173	3.146	50
Cipunagara	5.510	5.500	70
Compreng	2.764	2.759	61
Binong	2.347	2.341	71
Tambakdahan	1.641	1.635	19
Ciasem	4.137	4.129	115
Pamanukan	864	850	17
Sukasari	1.147	1.133	55
Pusakanagara	1.549	1.542	4
Pusakajaya	2.791	2.776	182
Legonkulon	767	724	29
Blanakan	1.597	1.335	199
Kabupaten Subang	**60.371**	**59.398**	**1.547**

https://subangkab.bps.go.id

Lanjutan Tabel/*Continued Table* 6.25

Kecamatan *District*	Jenis Bantuan *Type of Assistance*		
	Bibit *Seedlings*	Pakan *Feed*	Lainnya *Others*
(1)	(5)	(6)	(7)
Sagalaherang	306	34	5
Serangpanjang	492	71	-
Jalancagak	57	10	15
Ciater	159	53	2
Cisalak	115	9	-
Kasomalang	527	69	-
Tanjungsiang	69	14	3
Cijambe	179	43	1
Cibogo	117	35	2
Subang	52	42	4
Kalijati	48	10	-
Dawuan	32	9	1
Cipeundeuy	53	43	-
Pabuaran	119	65	2
Patokbeusi	155	38	-
Purwadadi	56	2	-
Cikaum	36	20	-
Pagaden	233	8	-
Pagaden Barat	253	70	1
Cipunagara	202	71	-
Compreng	97	57	-
Binong	83	76	1
Tambakdahan	23	17	2
Ciasem	618	92	-
Pamanukan	52	4	-
Sukasari	65	55	20
Pusakanagara	19	3	9
Pusakajaya	378	87	1
Legonkulon	104	28	-
Blanakan	328	52	-
Kabupaten Subang	**5.027**	**1.187**	**69**

Catatan/*Note*: [1]Satu RTUP dapat memperoleh beberapa jenis bantuan/*One Agricultural Households can receive one or more type of assistance*

https://subangkab.bps.go.id

Tabel / ***Table*** **6.26**

Jumlah Usaha Pertanian Perorangan yang Mendapatkan Bantuan Untuk Usaha Pertanian Menurut Kecamatan dan Jenis Bantuan (unit), 2023
Number of Individual Agricultural Holdings Receiving Assistance for Agricultural Businesses by District and Type of Assistance (units), 2023

Kecamatan *District*	Jumlah Usaha Pertanian Perorangan yang Mendapatkan Bantuan[1] *Number of Individual Agricultural Holdings Receiving Assistance[1]*	Jenis Bantuan *Type of Assistance*	
		Pupuk Subsidi *Subsidized Fertilizers*	Sarana/Peralatan Produksi *Production Tools/Equipment*
(1)	(2)	(3)	(4)
Sagalaherang	1.135	1.065	65
Serangpanjang	1.230	1.003	89
Jalancagak	534	519	15
Ciater	1.619	1.528	68
Cisalak	1.491	1.472	10
Kasomalang	3.201	3.190	69
Tanjungsiang	1.550	1.501	16
Cijambe	3.078	3.055	46
Cibogo	2.204	2.188	38
Subang	1.184	1.176	44
Kalijati	1.093	1.088	10
Dawuan	2.403	2.401	13
Cipeundeuy	802	801	41
Pabuaran	1.851	1.850	67
Patokbeusi	3.068	3.061	47
Purwadadi	884	882	9
Cikaum	3.165	3.160	20
Pagaden	1.634	1.627	8
Pagaden Barat	3.173	3.146	50
Cipunagara	5.537	5.527	71
Compreng	2.764	2.759	61
Binong	2.348	2.342	71
Tambakdahan	1.641	1.635	19
Ciasem	4.144	4.136	116
Pamanukan	874	860	17
Sukasari	1.147	1.133	55
Pusakanagara	1.549	1.542	4
Pusakajaya	2.801	2.786	182
Legonkulon	767	724	29
Blanakan	1.599	1.337	199
Kabupaten Subang	**60.470**	**59.494**	**1.549**

https://subangkab.bps.go.id

Lanjutan Tabel/*Continued Table* 6.26

Kecamatan *District*	Jenis Bantuan *Type of Assistance*		
	Bibit *Seedlings*	Pakan *Feed*	Lainnya *Others*
(1)	(5)	(6)	(7)
Sagalaherang	308	34	5
Serangpanjang	492	71	-
Jalancagak	57	10	15
Ciater	160	53	2
Cisalak	115	9	-
Kasomalang	527	69	-
Tanjungsiang	69	14	3
Cijambe	179	43	1
Cibogo	117	35	2
Subang	53	42	4
Kalijati	48	10	-
Dawuan	32	9	1
Cipeundeuy	53	43	-
Pabuaran	119	65	2
Patokbeusi	155	38	-
Purwadadi	56	2	-
Cikaum	36	20	-
Pagaden	233	8	-
Pagaden Barat	253	70	1
Cipunagara	203	72	-
Compreng	97	57	-
Binong	83	76	1
Tambakdahan	23	17	2
Ciasem	619	93	-
Pamanukan	52	4	-
Sukasari	65	55	20
Pusakanagara	19	3	9
Pusakajaya	378	87	1
Legonkulon	104	28	-
Blanakan	328	52	-
Kabupaten Subang	**5.033**	**1.189**	**69**

Catatan/*Note*: [1]Satu UTP dapat memperoleh beberapa jenis bantuan/*One Individual Agricultural Holdings can receive one or more type of assistance*

https://subangkab.bps.go.id

Tabel / ***Table*** **6.27** **Jumlah Rumah Tangga Usaha Pertanian Menurut Kecamatan dan Kepemilikan Akses Terhadap Kredit Usaha Rakyat (KUR) Pertanian (rumah tangga), 2023**
Number of Agricultural Households by District and Ownership of Access to People's Business Credit for Agriculture (households), 2023

Kecamatan *District*	Memiliki Akses Terhadap Kredit Usaha Rakyat *Having Access to People's Business Credit*	Tidak Memiliki Akses Terhadap Kredit Usaha Rakyat *Not Having Access to People's Business Credit*	Jumlah *Total*
(1)	(2)	(3)	(4)
Sagalaherang	50	3.457	3.507
Serangpanjang	146	3.393	3.539
Jalancagak	213	3.438	3.651
Ciater	694	3.081	3.775
Cisalak	291	4.592	4.883
Kasomalang	180	4.484	4.664
Tanjungsiang	273	6.472	6.745
Cijambe	417	5.095	5.512
Cibogo	295	3.443	3.738
Subang	120	2.739	2.859
Kalijati	91	5.406	5.497
Dawuan	170	4.697	4.867
Cipeundeuy	125	3.662	3.787
Pabuaran	543	4.543	5.086
Patokbeusi	736	5.739	6.475
Purwadadi	370	4.460	4.830
Cikaum	59	7.725	7.784
Pagaden	172	3.706	3.878
Pagaden Barat	1.185	5.599	6.784
Cipunagara	406	7.624	8.030
Compreng	960	3.561	4.521
Binong	1.108	2.545	3.653
Tambakdahan	921	6.606	7.527
Ciasem	1.377	8.000	9.377
Pamanukan	611	2.468	3.079
Sukasari	659	1.971	2.630
Pusakanagara	184	3.835	4.019
Pusakajaya	1.299	2.895	4.194
Legonkulon	387	2.869	3.256
Blanakan	883	4.400	5.283
Kabupaten Subang	**14.925**	**132.505**	**147.430**

https://subangkab.bps.go.id

Tabel / ***Table*** **6.28**

Jumlah Usaha Pertanian Perorangan Menurut Kecamatan dan Kepemilikan Akses Terhadap Kredit Usaha Rakyat (KUR) Pertanian (unit), 2023
Number of Individual Agricultural Holdings by District and Ownership of Access to People's Business Credit for Agriculture (units), 2023

Kecamatan *District*	Memiliki Akses Terhadap Kredit Usaha Rakyat *Having Access to People's Business Credit*	Tidak Memiliki Akses Terhadap Kredit Usaha Rakyat *Not Having Access to People's Business Credit*	Jumlah *Total*
(1)	(2)	(3)	(4)
Sagalaherang	50	3.476	3.526
Serangpanjang	146	3.394	3.540
Jalancagak	214	3.444	3.658
Ciater	695	3.102	3.797
Cisalak	291	4.593	4.884
Kasomalang	180	4.489	4.669
Tanjungsiang	273	6.488	6.761
Cijambe	418	5.095	5.513
Cibogo	298	3.454	3.752
Subang	120	2.767	2.887
Kalijati	91	5.425	5.516
Dawuan	170	4.713	4.883
Cipeundeuy	125	3.667	3.792
Pabuaran	543	4.551	5.094
Patokbeusi	743	5.744	6.487
Purwadadi	370	4.465	4.835
Cikaum	59	7.730	7.789
Pagaden	172	3.729	3.901
Pagaden Barat	1.185	5.610	6.795
Cipunagara	406	7.679	8.085
Compreng	960	3.563	4.523
Binong	1.108	2.548	3.656
Tambakdahan	922	6.607	7.529
Ciasem	1.386	8.281	9.667
Pamanukan	618	2.483	3.101
Sukasari	659	1.971	2.630
Pusakanagara	184	3.837	4.021
Pusakajaya	1.308	2.904	4.212
Legonkulon	387	2.869	3.256
Blanakan	883	4.402	5.285
Kabupaten Subang	**14.964**	**133.080**	**148.044**

https://subangkab.bps.go.id

Tabel / ***Table*** **6.29**

Jumlah Rumah Tangga Usaha Pertanian Menurut Kecamatan dan Perlindungan Asuransi untuk Usaha Pertanian (rumah tangga), 2023
Number of Agricultural Households by District and Insurance Coverage for Agricultural Businesses (households), 2023

Kecamatan *District*	Dilindungi Asuransi *Covered by Insurance*	Tidak Dilindungi Asuransi *Not Covered by Insurance*	Jumlah *Total*
(1)	(2)	(3)	(4)
Sagalaherang	29	3.478	3.507
Serangpanjang	10	3.529	3.539
Jalancagak	8	3.643	3.651
Ciater	23	3.752	3.775
Cisalak	56	4.827	4.883
Kasomalang	3	4.661	4.664
Tanjungsiang	3	6.742	6.745
Cijambe	20	5.492	5.512
Cibogo	2	3.736	3.738
Subang	2	2.857	2.859
Kalijati	-	5.497	5.497
Dawuan	1	4.866	4.867
Cipeundeuy	3	3.784	3.787
Pabuaran	8	5.078	5.086
Patokbeusi	27	6.448	6.475
Purwadadi	2	4.828	4.830
Cikaum	11	7.773	7.784
Pagaden	8	3.870	3.878
Pagaden Barat	8	6.776	6.784
Cipunagara	10	8.020	8.030
Compreng	5	4.516	4.521
Binong	10	3.643	3.653
Tambakdahan	26	7.501	7.527
Ciasem	20	9.357	9.377
Pamanukan	28	3.051	3.079
Sukasari	4	2.626	2.630
Pusakanagara	8	4.011	4.019
Pusakajaya	68	4.126	4.194
Legonkulon	79	3.177	3.256
Blanakan	171	5.112	5.283
Kabupaten Subang	**653**	**146.777**	**147.430**

https://subangkab.bps.go.id

Tabel / ***Table*** **6.30**

Jumlah Usaha Pertanian Perorangan Menurut Kecamatan dan Perlindungan Asuransi untuk Usaha Pertanian (unit), 2023
Number of Individual Agricultural Holdings by District and Insurance Coverage for Agricultural Businesses (units), 2023

Kecamatan *District*	Dilindungi Asuransi *Covered by Insurance*	Tidak Dilindungi Asuransi *Not Covered by Insurance*	Jumlah *Total*
(1)	(2)	(3)	(4)
Sagalaherang	29	3.497	3.526
Serangpanjang	10	3.530	3.540
Jalancagak	8	3.650	3.658
Ciater	23	3.774	3.797
Cisalak	56	4.828	4.884
Kasomalang	3	4.666	4.669
Tanjungsiang	3	6.758	6.761
Cijambe	20	5.493	5.513
Cibogo	2	3.750	3.752
Subang	2	2.885	2.887
Kalijati	-	5.516	5.516
Dawuan	1	4.882	4.883
Cipeundeuy	3	3.789	3.792
Pabuaran	8	5.086	5.094
Patokbeusi	27	6.460	6.487
Purwadadi	2	4.833	4.835
Cikaum	11	7.778	7.789
Pagaden	8	3.893	3.901
Pagaden Barat	8	6.787	6.795
Cipunagara	10	8.075	8.085
Compreng	5	4.518	4.523
Binong	10	3.646	3.656
Tambakdahan	27	7.502	7.529
Ciasem	20	9.647	9.667
Pamanukan	28	3.073	3.101
Sukasari	4	2.626	2.630
Pusakanagara	8	4.013	4.021
Pusakajaya	68	4.144	4.212
Legonkulon	79	3.177	3.256
Blanakan	171	5.114	5.285
Kabupaten Subang	**654**	**147.390**	**148.044**

https://subangkab.bps.go.id

Tabel 6.31 / ***Table***

Jumlah Rumah Tangga Usaha Perkebunan Menurut Kecamatan dan Kepemilikan Surat Tanda Daftar Usaha Perkebunan Untuk Budi Daya (STD-B) (rumah tangga), 2023
Number of Estate Crop Cultivation Households by District and Ownership of the Certificate of Registration for Plantation Cultivation (households), 2023

Kecamatan *District*	Memiliki STD-B *Have a Certificate of Registration for Plantation Cultivation*	Tidak Memiliki STD-B *Not Having a Certificate of Registration for Plantation Cultivation*	Jumlah *Total*
(1)	(2)	(3)	(4)
Sagalaherang	-	682	682
Serangpanjang	3	1.233	1.236
Jalancagak	10	364	374
Ciater	5	1.344	1.349
Cisalak	1	525	526
Kasomalang	2	268	270
Tanjungsiang	4	1.029	1.033
Cijambe	1	151	152
Cibogo	-	69	69
Subang	-	38	38
Kalijati	1	143	144
Dawuan	1	341	342
Cipeundeuy	-	28	28
Pabuaran	1	27	28
Patokbeusi	-	5	5
Purwadadi	5	72	77
Cikaum	6	90	96
Pagaden	1	8	9
Pagaden Barat	6	181	187
Cipunagara	4	46	50
Compreng	-	-	-
Binong	-	5	5
Tambakdahan	-	6	6
Ciasem	-	8	8
Pamanukan	1	9	10
Sukasari	-	3	3
Pusakanagara	-	-	-
Pusakajaya	-	19	19
Legonkulon	-	3	3
Blanakan	-	4	4
Kabupaten Subang	**52**	**6.701**	**6.753**

https://subangkab.bps.go.id

Tabel 6.32
Table

Jumlah Usaha Pertanian Perorangan Perkebunan Menurut Kecamatan dan Kepemilikan Surat Tanda Daftar Usaha Perkebunan Untuk Budi Daya (STD-B) (unit), 2023
Number of Estate Crop Individual Agricultural Holdings by District and Ownership of the Certificate of Registration for Plantation Cultivation (units), 2023

Kecamatan *District*	Memiliki STD-B *Have a Certificate of Registration for Plantation Cultivation*	Tidak Memiliki STD-B *Not Having a Certificate of Registration for Plantation Cultivation*	Jumlah *Total*
(1)	(2)	(3)	(4)
Sagalaherang	-	684	684
Serangpanjang	3	1.234	1.237
Jalancagak	10	364	374
Ciater	5	1.345	1.350
Cisalak	1	525	526
Kasomalang	2	268	270
Tanjungsiang	4	1.029	1.033
Cijambe	1	151	152
Cibogo	-	69	69
Subang	-	38	38
Kalijati	1	143	144
Dawuan	1	341	342
Cipeundeuy	-	28	28
Pabuaran	1	27	28
Patokbeusi	-	5	5
Purwadadi	5	72	77
Cikaum	6	90	96
Pagaden	1	8	9
Pagaden Barat	6	181	187
Cipunagara	4	46	50
Compreng	-	-	-
Binong	-	5	5
Tambakdahan	-	6	6
Ciasem	-	8	8
Pamanukan	1	9	10
Sukasari	-	3	3
Pusakanagara	-	-	-
Pusakajaya	-	19	19
Legonkulon	-	3	3
Blanakan	-	4	4
Kabupaten Subang	**52**	**6.705**	**6.757**

https://subangkab.bps.go.id

Tabel 6.33
Table

Jumlah Rumah Tangga Usaha Pertanian di Wilayah Perkotaan Menurut Kecamatan dan Penggunaan Lahan Terbatas untuk Usaha Pertanian (rumah tangga), 2023
Number of Agricultural Households in Urban Areas by District and Limited Land Use for Agricultural Businesses (households), 2023

Kecamatan *District*	Melakukan Usaha Pertanian di Lahan Terbatas *Engaging in Agriculture on Limited Land*	Tidak Melakukan Usaha Pertanian di Lahan Terbatas *Not Engaging in Agriculture on Limited Land*	Jumlah *Total*
(1)	(2)	(3)	(4)
Sagalaherang	3	984	987
Serangpanjang	14	606	620
Jalancagak	452	2.629	3.081
Ciater	5	1.550	1.555
Cisalak	25	3.282	3.307
Kasomalang	206	2.482	2.688
Tanjungsiang	33	4.347	4.380
Cijambe	6	1.255	1.261
Cibogo	94	874	968
Subang	860	1.999	2.859
Kalijati	97	1.353	1.450
Dawuan	10	1.881	1.891
Cipeundeuy	57	1.815	1.872
Pabuaran	8	3.644	3.652
Patokbeusi	49	2.616	2.665
Purwadadi	168	1.973	2.141
Cikaum	816	4.000	4.816
Pagaden	20	3.247	3.267
Pagaden Barat	20	790	810
Cipunagara	173	4.729	4.902
Compreng	908	716	1.624
Binong	55	2.821	2.876
Tambakdahan	28	3.351	3.379
Ciasem	119	4.395	4.514
Pamanukan	349	2.730	3.079
Sukasari	279	797	1.076
Pusakanagara	76	1.248	1.324
Pusakajaya	3	2.061	2.064
Legonkulon	369	866	1.235
Blanakan	19	4.005	4.024
Kabupaten Subang	**5.321**	**69.046**	**74.367**

https://subangkab.bps.go.id

Tabel / ***Table*** 6.34

Jumlah Usaha Pertanian Perorangan di Wilayah Perkotaan Menurut Kecamatan dan Penggunaan Lahan Terbatas untuk Usaha Pertanian (unit), 2023

Number of Individual Agricultural Holdings in Urban Areas by District and Limited Land Use for Agricultural Businesses (units), 2023

Kecamatan *District*	Melakukan Usaha Pertanian di Lahan Terbatas *Engaging in Agriculture on Limited Land*	Tidak Melakukan Usaha Pertanian di Lahan Terbatas *Not Engaging in Agriculture on Limited Land*	Jumlah *Total*
(1)	(2)	(3)	(4)
Sagalaherang	3	985	988
Serangpanjang	14	606	620
Jalancagak	454	2.634	3.088
Ciater	5	1.560	1.565
Cisalak	25	3.282	3.307
Kasomalang	206	2.487	2.693
Tanjungsiang	33	4.361	4.394
Cijambe	6	1.256	1.262
Cibogo	94	877	971
Subang	865	2.022	2.887
Kalijati	97	1.357	1.454
Dawuan	10	1.885	1.895
Cipeundeuy	57	1.817	1.874
Pabuaran	8	3.651	3.659
Patokbeusi	49	2.616	2.665
Purwadadi	168	1.974	2.142
Cikaum	816	4.005	4.821
Pagaden	20	3.270	3.290
Pagaden Barat	20	792	812
Cipunagara	173	4.762	4.935
Compreng	908	716	1.624
Binong	56	2.823	2.879
Tambakdahan	28	3.351	3.379
Ciasem	124	4.581	4.705
Pamanukan	349	2.752	3.101
Sukasari	279	797	1.076
Pusakanagara	77	1.248	1.325
Pusakajaya	3	2.062	2.065
Legonkulon	369	866	1.235
Blanakan	19	4.007	4.026
Kabupaten Subang	**5.335**	**69.402**	**74.737**

https://subangkab.bps.go.id

Tabel 6.35
Table

Jumlah Rumah Tangga Usaha Pertanian di Wilayah Perkotaan Menurut Kecamatan dan Penggunaan Media Pot dan Sejenisnya untuk Usaha Pertanian (rumah tangga), 2023
Number of Agricultural Households In Urban Areas by District and the Use of Potting Media and Similar Materials for Agricultural Businesses (households),

Kecamatan *District*	Menggunakan Media Pot dan Sejenisnya *Using Potting Media and Similar Items*	Tidak Menggunakan Media Pot dan Sejenisnya *Not Using Potting Media and Similar Items*	Jumlah *Total*
(1)	(2)	(3)	(4)
Sagalaherang	-	987	987
Serangpanjang	-	620	620
Jalancagak	62	3.019	3.081
Ciater	4	1.551	1.555
Cisalak	6	3.301	3.307
Kasomalang	5	2.683	2.688
Tanjungsiang	30	4.350	4.380
Cijambe	1	1.260	1.261
Cibogo	5	963	968
Subang	14	2.845	2.859
Kalijati	9	1.441	1.450
Dawuan	3	1.888	1.891
Cipeundeuy	7	1.865	1.872
Pabuaran	2	3.650	3.652
Patokbeusi	3	2.662	2.665
Purwadadi	13	2.128	2.141
Cikaum	21	4.795	4.816
Pagaden	4	3.263	3.267
Pagaden Barat	2	808	810
Cipunagara	1	4.901	4.902
Compreng	1	1.623	1.624
Binong	7	2.869	2.876
Tambakdahan	1	3.378	3.379
Ciasem	5	4.509	4.514
Pamanukan	14	3.065	3.079
Sukasari	1	1.075	1.076
Pusakanagara	3	1.321	1.324
Pusakajaya	1	2.063	2.064
Legonkulon	9	1.226	1.235
Blanakan	-	4.024	4.024
Kabupaten Subang	**234**	**74.133**	**74.367**

https://subangkab.bps.go.id

Tabel / ***Table*** **6.36**

Jumlah Usaha Pertanian Perorangan di Wilayah Perkotaan Menurut Kecamatan dan Penggunaan Media Pot dan Sejenisnya untuk Usaha Pertanian (unit), 2023
Number of Individual Agricultural Holdings in Urban Areas by District and the Use of Potting Media and Similar Materials for Agricultural Businesses (units),

Kecamatan *District*	Menggunakan Media Pot dan Sejenisnya *Using Potting Media and Similar Items*	Tidak Menggunakan Media Pot dan Sejenisnya *Not Using Potting Media and Similar Items*	Jumlah *Total*
(1)	(2)	(3)	(4)
Sagalaherang	-	988	988
Serangpanjang	-	620	620
Jalancagak	62	3.026	3.088
Ciater	4	1.561	1.565
Cisalak	6	3.301	3.307
Kasomalang	5	2.688	2.693
Tanjungsiang	30	4.364	4.394
Cijambe	1	1.261	1.262
Cibogo	5	966	971
Subang	14	2.873	2.887
Kalijati	9	1.445	1.454
Dawuan	3	1.892	1.895
Cipeundeuy	7	1.867	1.874
Pabuaran	2	3.657	3.659
Patokbeusi	3	2.662	2.665
Purwadadi	13	2.129	2.142
Cikaum	21	4.800	4.821
Pagaden	4	3.286	3.290
Pagaden Barat	2	810	812
Cipunagara	1	4.934	4.935
Compreng	1	1.623	1.624
Binong	7	2.872	2.879
Tambakdahan	1	3.378	3.379
Ciasem	5	4.700	4.705
Pamanukan	14	3.087	3.101
Sukasari	1	1.075	1.076
Pusakanagara	3	1.322	1.325
Pusakajaya	1	2.064	2.065
Legonkulon	9	1.226	1.235
Blanakan	-	4.026	4.026
Kabupaten Subang	**234**	**74.503**	**74.737**

https://subangkab.bps.go.id

Tabel / ***Table*** 6.37

Jumlah Rumah Tangga Usaha Pertanian di Wilayah Perkotaan Menurut Kecamatan dan Penggunaan Teknologi Hidroponik, Aquaponik, Vertikulture, Media Terpal, dan Sejenisnya (rumah tangga), 2023
Number of Agricultural Households in Urban Areas by District and the Use of Hydroponic, Aquaponic, Verticulture, Tarpaulin Media and Similar Technology (households), 2023

Kecamatan *District*	Menggunakan Teknologi *Using Technology*	Tidak Menggunakan Teknologi *Not Using Technology*	Jumlah *Total*
(1)	(2)	(3)	(4)
Sagalaherang	-	987	987
Serangpanjang	-	620	620
Jalancagak	7	3.074	3.081
Ciater	5	1.550	1.555
Cisalak	3	3.304	3.307
Kasomalang	5	2.683	2.688
Tanjungsiang	10	4.370	4.380
Cijambe	1	1.260	1.261
Cibogo	3	965	968
Subang	10	2.849	2.859
Kalijati	9	1.441	1.450
Dawuan	2	1.889	1.891
Cipeundeuy	7	1.865	1.872
Pabuaran	3	3.649	3.652
Patokbeusi	1	2.664	2.665
Purwadadi	4	2.137	2.141
Cikaum	5	4.811	4.816
Pagaden	2	3.265	3.267
Pagaden Barat	1	809	810
Cipunagara	2	4.900	4.902
Compreng	3	1.621	1.624
Binong	1	2.875	2.876
Tambakdahan	1	3.378	3.379
Ciasem	2	4.512	4.514
Pamanukan	7	3.072	3.079
Sukasari	-	1.076	1.076
Pusakanagara	7	1.317	1.324
Pusakajaya	-	2.064	2.064
Legonkulon	1	1.234	1.235
Blanakan	-	4.024	4.024
Kabupaten Subang	**102**	**74.265**	**74.367**

https://subangkab.bps.go.id

Tabel / ***Table*** **6.38**

Jumlah Usaha Pertanian Perorangan di Wilayah Perkotaan Menurut Kecamatan dan Penggunaan Teknologi Hidroponik, Aquaponik, Vertikulture, Media Terpal, dan Sejenisnya (unit), 2023
Number of Individual Agricultural Holdings in Urban Areas by District and the Use of Hydroponic, Aquaponic, Verticulture, Tarpaulin Media and Similar Technology (units), 2023

Kecamatan *District*	Menggunakan Teknologi *Using Technology*	Tidak Menggunakan Teknologi *Not Using Technology*	Jumlah *Total*
(1)	(2)	(3)	(4)
Sagalaherang	-	988	988
Serangpanjang	-	620	620
Jalancagak	7	3.081	3.088
Ciater	5	1.560	1.565
Cisalak	3	3.304	3.307
Kasomalang	5	2.688	2.693
Tanjungsiang	10	4.384	4.394
Cijambe	1	1.261	1.262
Cibogo	3	968	971
Subang	10	2.877	2.887
Kalijati	9	1.445	1.454
Dawuan	2	1.893	1.895
Cipeundeuy	7	1.867	1.874
Pabuaran	3	3.656	3.659
Patokbeusi	1	2.664	2.665
Purwadadi	4	2.138	2.142
Cikaum	5	4.816	4.821
Pagaden	2	3.288	3.290
Pagaden Barat	1	811	812
Cipunagara	2	4.933	4.935
Compreng	3	1.621	1.624
Binong	1	2.878	2.879
Tambakdahan	1	3.378	3.379
Ciasem	2	4.703	4.705
Pamanukan	7	3.094	3.101
Sukasari	-	1.076	1.076
Pusakanagara	7	1.318	1.325
Pusakajaya	-	2.065	2.065
Legonkulon	1	1.234	1.235
Blanakan	-	4.026	4.026
Kabupaten Subang	**102**	**74.635**	**74.737**

https://subangkab.bps.go.id

Daftar **Pustaka**
References

Badan Pusat Statistik. 2013. *Angka Nasional Hasil Pencacahan Lengkap Sensus Pertanian 2013*. Jakarta: BPS

Badan Pusat Statistik. 2022. P*edoman Petugas Lapangan Usaha Pertanian Perorangan (UTP) PAPI Sensus Pertanian 2023 Pencacahan Lengkap*.Jakarta: BPS

Badan Pusat Statistik. 2022. *Pedoman Petugas Lapangan Usaha Pertanian Perorangan (UTP) CAPI Sensus Pertanian 2023 Pencacahan Lengkap*. Jakarta: BPS

Badan Pusat Statistik. 2022. *Pedoman Petugas Lapangan Usaha Perusahaan Pertanian Berbadan Hukum (UPB) Sensus Pertanian 2023 Pencacahan Lengkap*. Jakarta: BPS

Food and Agriculture Organization. 2015. *World Programme For The Census of Agriculture 2020. Volume 1. Programme, Concepts, and Definitions*. Roma: FAO

Food and Agriculture Organization. 2015. *World Programme For The Census of Agriculture 2020. Volume 2. Operational Guidelines*. Roma: FAO

Kementerian Pertanian Republik Indonesia. *Peraturan Menteri Pertanian Republik Indonesia Nomor 04 Tahun 2019 Tentang Pedoman Gerakan Pembangunan Sumber Daya Manusia Pertanian Menuju Lumbung Pangan Dunia 2045*.

https://sensus.bps.go.id

https://subangkab.bps.go.id

https://subangkab.bps.go.id

Kunjungi/*Access*

https://sensus.bps.go.id/metadata_kegiatan/index/st2023

untuk informasi lengkap metadata statistik ST2023/*for more information about ST2023 statistical metadata*

Tabel Lengkap Tahap II
Complete Table Edition 2

BerAKHLAK
Berorientasi Pelayanan Akuntabel Kompeten
Harmonis Loyal Adaptif Kolaboratif

#bangga melayani bangsa

DATA

MENCERDASKAN BANGSA

Enlighten The Nation

https://subangkab.bps.go.id

BADAN PUSAT STATISTIK
KABUPATEN SUBANG
BPS-STATISTICS SUBANG REGENCY
Jl. K.S. Tubun No. 12 Subang 41211
Telp: (0260) 411101, Fax: (0260) 411101
Homapage: https://www.subangkab.bps.go.id *Email*:bps3213@bps.go.id