



KATALOG BPS : 1102001.3376010

# KECAMATAN TEGAL SELATAN DALAM ANGKA TAHUN 2011



**BADAN PUSAT STATISTIK KOTA TEGAL**

## KATA PENGANTAR

Dengan mengucapkan Puji Syukur ke hadirat Tuhan Yang Maha Esa, atas rahmat dan hidaya-Nya sehingga buku “Kecamatan Tegal Selatan Dalam Angka Tahun 2011” merupakan seri publikasi tahunan yang diterbitkan oleh Badan Pusat Statistik Kota Tegal.

Cakupan data yang ada didalam merupakan komplikasi data yang dihimpun dari berbagai sumber serta hasil pengolahan data primer.

Terbitnya publikasi ini tidak lepas dari dukungan berbagai pihak terutama Camat Tegal Selatan beserta Jajarannya sampai tingkat Kelurahan. Untuk itu kami mengucapkan terima kasih.

Kami menyadari penyusunan data ini masih terdapat kekurangan yang disebabkan oleh keterbatasan kami, maka dari itu saran dan kritik yang bersifat membangun sangat kami harapkan guna perbaikan publikasi yang akan datang dan akhirnya kami harapkan semoga publikasi ini tidak saja berguna sebagai acuan kebijakan pembangunan di daerah Kecamatan Tegal Selatan tetapi dapat pula bermanfaat bagi konsumen data.

Tegal, Desember 2011  
Koordinator Statistik Kecamatan  
Tegal Selatan,

AMIN SUYITNO  
NIP : 197208122009011009

## DAFTAR ISI

	Hal
Kata Pengantar	i
Daftar Isi	ii
Letak Geografis	iii
	1
Tabel 1.1	2
Jarak dari Kantor Kecamatan ke beberapa daerah di Kota Tegal dan kota-kota sekitar Tegal	
1.2	2
Jarak dari Kantor Kecamatan ke Kantor Kelurahan	
1.3	3
Luas penggunaan lahan tanah	
1.4	3
Luas penggunaan lahan Sawah	
1.5	4
Luas penggunaan lahan Bukan Sawah	
Grafik Penggunaan Luas Tanah	5
Tabel 1.6	6
Pembagian Wilayah Adinistrasi	
2.1	6
Jumlah Pejabat Struktural	
2.2	7
Banyaknya Pegawai Negeri Sipil Menurut Jenis Kelamin	
2.3	7
Banyaknya Pegawai Negeri Sipil Menurut Pendidikan	
2.4	8
Banyaknya Pegawai Negeri Sipil Menurut Golongan Ruang	
3.1	9
Banyaknya penduduk menurut kelompok umur	
Grafik Piramida Penduduk	10
Tabel 3.2	11
Banyaknya Penduduk menurut Kelurahan dan Jenis kelamin	
3.3	11
Luas wilayah dan kepadatan penduduk	
3.4	12
Luas wilayah dan kepadatan Rata rata anggota rumah tangga	
3.5	12
Penduduk WNI dan WNA	
3.6	13
Penduduk usia 5 th ke atas menurut tk pendidikan	
3.7	13
Penduduk usia 7-12 tahun	
3.8	14
Penduduk usia 13-15 tahun	

	3.9	Penduduk Usia 16 – 18 tahun	14
	3.10	Mutasi Penduduk	15
	3.11	Banyaknya penduduk menurut kelompok umur Tunggal dan Jenis Kelamin	16
	3.12	Angka kelahiran kasar dan kematian kasar	19
	3.13	Perbandingan Anak umur 0 – 4 tahun terhadap wanita umur 15 – 49 tahun dan Angka fertiletas kasar	19
	3.14	Penduduk menurut Agama yang dianut	20
	3.15	Penduduk dan Rasio Jenis Kelamin	20
	3.16	Mata Pencaharian Penduduk	21
Tabel	3.17	Banyaknya sekolah, gedung, ruang kelas, murid dan Guru TK, SD, SLTP dan SMU	22
	4.1	Banyaknya penderita penyakit tertentu	23
	4.2	Persentase Status Gizi anak balita yang ditimbang	23
	4.3	Hasil Imunisasi	24
	4.4	Peserta KB Aktif dan Metode Kotrasepsi	25
	4.5	Banyaknya keluarga menurut status/kategori	26
	4.6	Banyaknya sarana tempat ibadah	27
	4.7	Banyaknya jama'ah haji dari th 2006-2010	
	4.8	Banyaknya jam'ah haji dirinci menurut kelurahan dari tahun 2006 - 2010	28
	4.9	Banyaknya jama'ah haji menurut jenis pekerjaan	28
	4.10	Banyaknya jama.ah haji menurut jenis pendidikan	29
	5.1	Luas panen dan produksi padi dan palawija Tahun 2010	30
	5.2	Luas panen dan produksi sayur sayuran Th 2010	30
		Grafik Luas Panen dan Produksi Padi Sawah	31
Tabel	5.3	Banyaknya Tanaman Buah-buahan dan Produksinya	32
	5.4	Populasi Ternak Besar dan Kecil	33
	5.5	Populasi ternak unggas	34
	5.6	Pemotongan ternak besar dan kecil dari th 2008-2010	35

5.7	Produksi telur,susu dan kulit	35
5.8	Banyaknya sarana perdagangan	36
6.1	Realisasi Penerimaan Pajak dan Bangunan	36
6.2	Realisasi Penerimaan Pajak Non PBB	37
	Grafik Penerimaan Pajak dan Bangunan	38

<http://tegalkota.bps.go.id>



# Letak Geografis

## I. Keadaan Alam Dan Iklim

- A. Letak Geografis : Antara 06° $\square$ ,50° LS - 06° $\square$ ,53°  
109° $\square$ ,08° BT - 109° $\square$ ,10° BT
- B. Batas Wilayah :  
- Sebelah Utara : Wilayah Kecamatan Tegal Barat  
- Sebelah Selatan : Wilayah Kecamatan Dukuhturi Kab. Tegal  
- Sebelah Timur : Wilayah Kecamatan Tegal Timur  
- Sebelah Barat : Wilayah Kecamatan Margadana dan Kab. Brebes
- C. Relief Daerah : Dataran Rendah
- D. Struktur Tanah : Tanah Pasir dan Tanah Liat
- E. Iklim/Temp. Rata-rata  
Tahun 2009 : Tropis / 27,40<sup>0</sup> C
- F. Hari/Curah Hujan : 10/124 (rata-rata)

## II. Luas Daerah Dan Pembagian Wilayah Administrasi

Luas Wilayah Kecamatan Tegal Selatan = 6,43 Km<sup>2</sup>

Luas Wilayah menurut pembagian Administrasi daerah Kecamatan Tegal Selatan sebagai berikut

- |                           |                        |
|---------------------------|------------------------|
| 01. Kel. Kalinyamat Wetan | = 0,89 Km <sup>2</sup> |
| 02. Kel. Bandung          | = 0,59 Km <sup>2</sup> |
| 03. Kel. Debong Kidul     | = 0,35 Km <sup>2</sup> |
| 04. Kel. Tunon            | = 0,75 Km <sup>2</sup> |
| 05. Kel. Keturen          | = 0,62 Km <sup>2</sup> |
| 06. Kel. Debong Kulon     | = 0,74 Km <sup>2</sup> |
| 07. Kel. Debong Tengah    | = 1,11 Km <sup>2</sup> |
| 08. Kel. Randugunting     | = 1,38 Km <sup>2</sup> |

**Tabel : 1.1. Jarak dari Kantor Kecamatan Tegal Selatan ke beberapa Daerah di Kota Tegal dan Kota –Kota di sekitar Tegal**

<b>Kantor / Kota</b>	<b>J a r a k</b>
(1)	(2)
1. Kantor Walikota (Balai kota)	6.39 Km
2. Kantor Kecamatan Tegal Timur	4.91 Km
3. Kantor Kecamatan Tegal Barat	4.91 Km
4. Kantor Kecamatan Margadana	3,02 Km
5. Terminal Kota Tegal	3.13 Km
5. Kabupaten Tegal	13.52 Km
6. Kabupaten Brebes	10.52 Km
7. Kabupaten Pemalang	67,00 Km
8. Kota Semarang	173,00 Km

Sumber : KSK Tegal Selatan.

**Tabel : 1.2. Jarak dari Kantor Kecamatan Tegal Selatan ke Kantor Kelurahan di Kecamatan Tegal Selatan**

<b>Kantor Kelurahan</b>	<b>J a r a k</b>
(1)	(2)
01. Kalinyamat Wetan	0.90 Km
02. Bandung	0.01 Km
03. Debong Kidul	0.90 Km
04. Tunon	0.80 Km
05. Katuren	1.50 Km
06. Debong Kulon	3.40 Km
07. Debong Tengah	2.54 Km
08. Randugunting	5.60 Km

Sumber : KSK Tegal Selatan.



**Tabel : 1.3. Luas Penggunaan Lahan Tanah diinci Menurut Kelurahan di Kecamatan Tegal Selatan Pada Keadaan Akhir Tahun 2010**

<b>Kelurahan</b>	<b>Lahan Sawah</b>	<b>Bukan Lahan Sawah</b>	<b>Jumlah</b>
(1)	(2)	(3)	(4)
01. Kalinyamat Wetan	28,55	60,45	89,00
02. Bandung	14,50	44,50	59,00
03. Debong Kidul	0,00	35,00	35,00
04. Tunon	0,00	75,00	75,00
05. Katuren	42,00	20,00	62,00
06. Debong Kulon	52,50	21,50	74,00
07. Debong Tengah	8,00	103,00	111,00
08. Randugunting	3,00	135,00	138,00
<b>Jumlah 2010</b>	<b>148,55</b>	<b>494,45</b>	<b>643,00</b>

Sumber : Monografi

**Tabel:1.4. Luas Penggunaan Lahan Sawah dirinci Menurut Kelurahan di Kecamatan Tegal Selatan Pada Keadaan Akhir Tahun 2010**

<b>Kelurahan</b>	<b>Pengairan Teknis</b>	<b>Pengairan ½ Teknis</b>	<b>Pengairan Sederhana</b>	<b>Jumlah</b>
(1)	(2)	(3)	(4)	(5)
01. Kalinyamat Wetan	28,55	-	-	28,55
02. Bandung	14,50	-	-	14,50
03. Debong Kidul	0,00	-	-	0,00
04. Tunon	0,00	-	-	0,00
05. Katuren	42,00	-	-	42,00
06. Debong Kulon	52,50	-	-	52,50
07. Debong Tengah	8,00	-	-	8,00
08. Randugunting	3,00	-	-	3,00
<b>Jumlah 2010</b>	<b>148,55</b>	<b>-</b>	<b>-</b>	<b>148,55</b>

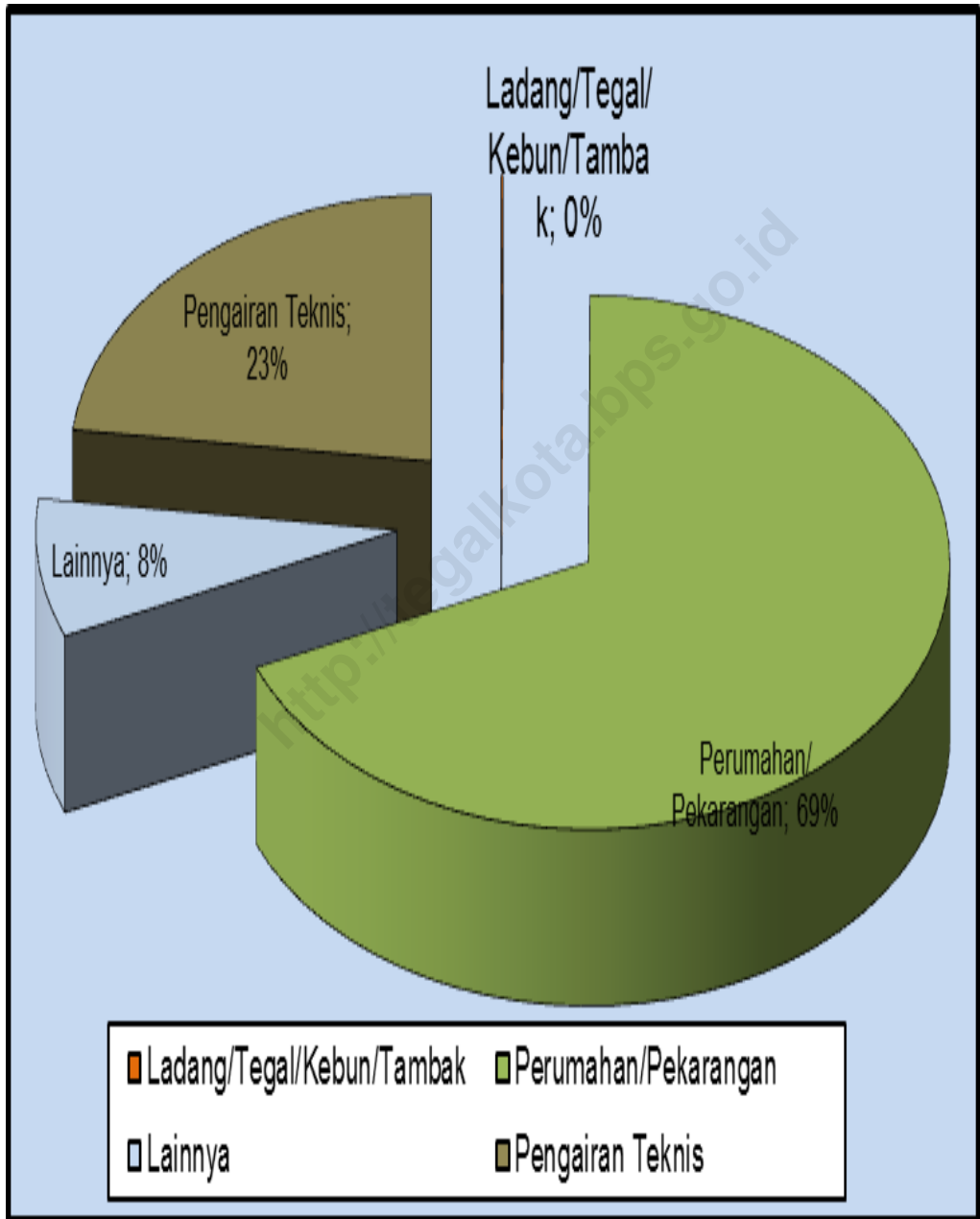
Sumber : Monografi

**Tabel:1.5. Luas Penggunaan Lahan Bukan Sawah dirinci Menurut Kelurahan di Kecamatan Tegal Selatan Pada Keadaan Akhir Tahun 2010**

<b>Kelurahan</b>	Bangunan/ pekarangan	Tegal/ kebun	Tambak	Lain- Lain	Jumlah Luas Tanah Kering
(1)	(2)	(3)	(4)	(5)	(6)
01. Kalinyamat Wetan	54,22	0,00	0,00	6,23	60,45
02. Bandung	41,35	0,00	0,00	3,15	44,50
03. Debong Kidul	34,12	0,00	0,00	0,88	35,00
04. Tunon	73,00	0,00	0,00	2,00	75,00
05. Katuren	16,27	0,00	0,00	3,73	20,00
06. Debong Kulon	19,54	0,50	0,00	1,46	21,50
07. Debong Tengah	97,71	0,00	0,00	5,29	103,00
08. Randugunting	103,97	0,00	0,00	31,03	135,00
<b>Jumlah 2010</b>	<b>440,18</b>	<b>0,50</b>	<b>0,00</b>	<b>53,77</b>	<b>494,45</b>

Sumber : Monografi

**Grafik Penggunaan Tanah  
di Kecamatan Tegal Selatan Tahun 2010**



**Tabel : 1.6.Pembagian Wilayah Administrasi menurut Kelurahan di Kecamatan Tegal Selatan Tahun 2010**

Kelurahan	Rukun Warga (Rw)	Rukun Tetangga (Rt)
(1)	(2)	(3)
01. Kalinyamat Wetan	4	17
02. Bandung	5	21
03. Debong Kidul	4	20
04. Tunon	4	21
05. Keturen	3	17
06. Debong Kulon	3	13
07. Debong Tengah	6	35
08. Randugunting	6	89
<b>Jumlah 2010</b>	<b>41</b>	<b>233</b>
2009	41	233
2008	41	233

Sumber : Kantor Kec. Tegal Selatan.

**Tabel : 2.1.Jumlah Pejabat Struktural dan Staf menurut Kelurahan di Kecamatan Tegal Selatan Tahun 2010**

Kelurahan	Struktural	Staf	Jumlah
(1)	(2)	(3)	(4)
01. Kalinyamat Wetan	3	5	8
02. Bandung	4	6	10
03. Debong Kidul	3	5	8
04. Tunon	3	4	7
05. Keturen	3	3	6
06. Debong Kulon	3	4	7
07. Debong Tengah	3	4	7
08. Randugunting	4	4	8
<b>Jumlah 2010</b>	<b>26</b>	<b>35</b>	<b>61</b>

Sumber : Badan Kepegawaian Daerah Kota Tegal.

**Tabel : 2.2. Banyaknya Pegawai Negeri Sipil (PNS) dan CPNS Kelurahan di Kecamatan Tegal Selatan menurut Jenis Kelamin Tahun 2010**

Kelurahan	Laki-laki	Perempuan	Jumlah
(1)	(2)	(3)	(4)
01. Kalinyamat Wetan	6	2	8
02. Bandung	6	4	10
03. Debong Kidul	5	3	8
04. Tunon	6	1	7
05. Katuren	4	2	6
06. Debong Kulon	4	3	7
07. Debong Tengah	6	1	7
08. Randugunting	7	1	8
<b>Jumlah 2010</b>	<b>44</b>	<b>17</b>	<b>61</b>

Sumber : Badan Kepegawaian Daerah Kota Tegal.

**Tabel : 2.3. Banyaknya Pegawai Negeri Sipil (PNS) dan CPNS Kelurahan di Kecamatan Tegal Selatan menurut Unit Kelurahan dan Pendidikan Formal Tahun 2010**

Kelurahan	SD	SMP	SMA	D1	D2
(1)	(2)	(3)	(4)	(5)	(6)
01. Kalinyamat Wetan	0	1	2	0	0
02. Bandung	0	0	6	0	0
03. Debong Kidul	0	0	3	0	0
04. Tunon	0	0	5	0	0
05. Katuren	1	0	2	0	0
06. Debong Kulon	0	1	3	0	0
07. Debong Tengah	0	1	3	0	0
08. Randugunting	0	1	4	0	0
<b>Jumlah 2010</b>	<b>1</b>	<b>4</b>	<b>28</b>	<b>0</b>	<b>0</b>

Sumber : Badan Kepegawaian Daerah Kota Tegal.

**Tabel : 2.3.lanjutan**

<b>Kelurahan</b>	<b>D3</b>	<b>D4/S1</b>	<b>S2</b>	<b>S3</b>	<b>Jumlah</b>
(1)	(2)	(3)	(4)	(5)	(6)
01. Kalinyamat Wetan	3	2	0	0	8
02. Bandung	1	3	0	0	10
03. Debong Kidul	4	1	0	0	8
04. Tunon	0	2	0	0	7
05. Keturen	0	3	0	0	6
06. Debong Kulon	0	3	0	0	7
07. Debong Tengah	1	2	0	0	7
08. Randugunting	0	3	0	0	8
<b>Jumlah 2009</b>	<b>10</b>	<b>19</b>	<b>0</b>	<b>0</b>	<b>61</b>

Sumber : Badan Kepegawaian Daerah Kota Tegal.

**Tabel : 2.4.Banyaknya Pegawai Negeri Sipil (PNS) dan CPNS  
Kelurahan di Kecamatan Tegal Selatan menurut  
Unit Kelurahan dan Golongan Ruang Tahun 2010**

<b>Kelurahan</b>	<b>Ruang Golongan</b>				<b>Jumlah</b>
	<b>I</b>	<b>II</b>	<b>III</b>	<b>IV</b>	
(1)	(2)	(3)	(4)	(5)	(6)
01. Kalinyamat Wetan	0	3	5	0	8
02. Bandung	0	4	6	0	10
03. Debong Kidul	0	3	5	0	8
04. Tunon	0	4	3	0	7
05. Keturen	0	3	3	0	6
06. Debong Kulon	0	4	3	0	7
07. Debong Tengah	0	3	4	0	7
08. Randugunting	0	4	4	0	8
<b>Jumlah 2010</b>	<b>0</b>	<b>28</b>	<b>33</b>	<b>0</b>	<b>61</b>

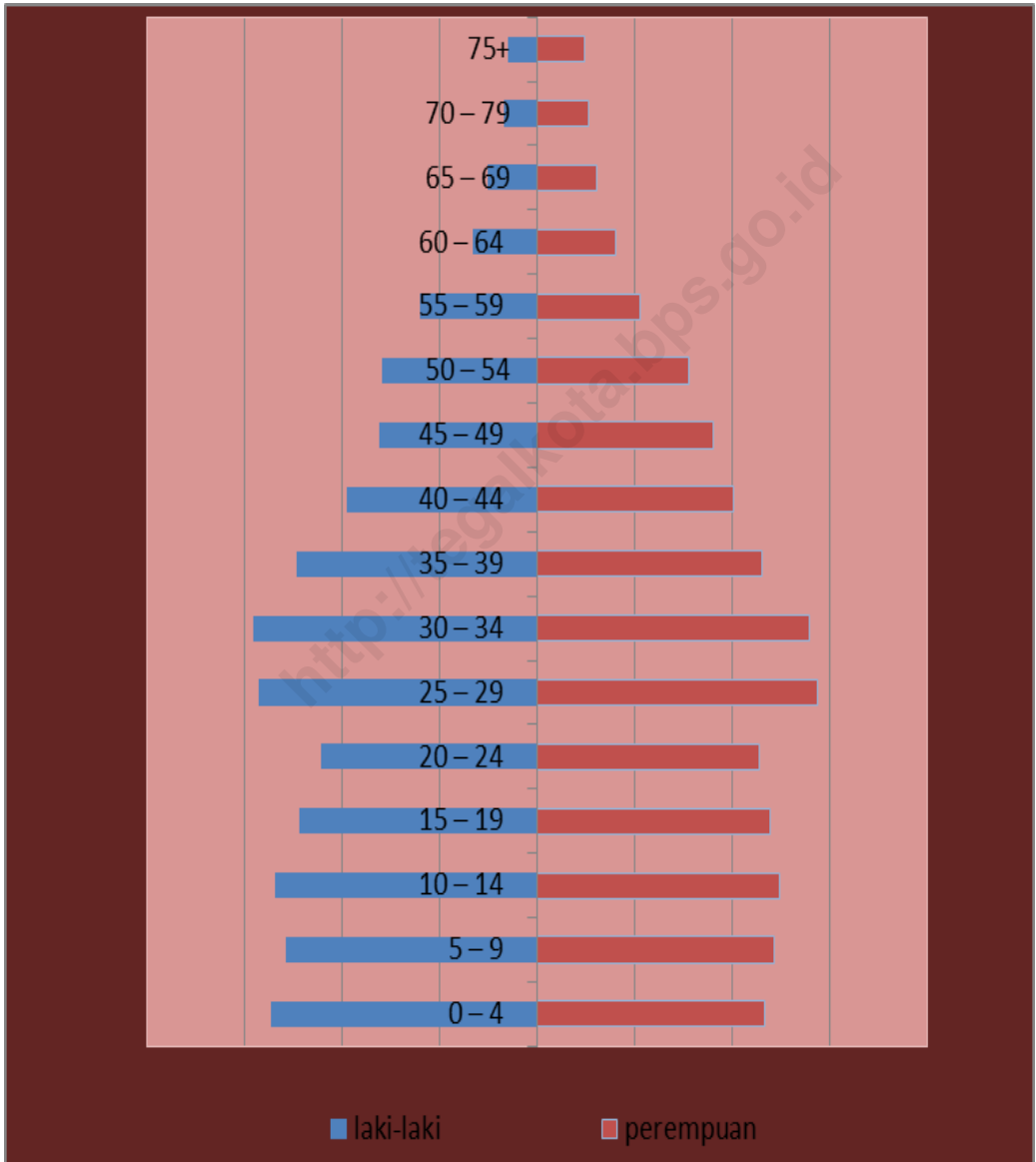
Sumber : Badan Kepegawaian Daerah Kota Tegal.

**Tabel : 3.1. Banyaknya Penduduk di Kec. Tegal Selatan  
dirinci menurut Kelompok Umur Tahun 2010**

<b>Kelompok Umur</b>	<b>Laki – laki</b>	<b>Perempuan</b>	<b>Jumlah</b>
(1)	(2)	(3)	(4)
0 – 4	2.730	2.343	5.073
5 – 9	2.574	2.430	5.004
10 – 14	2.684	2.492	5.176
15 – 19	2.433	2.398	4.831
20 – 24	2.204	2.281	4.485
25 – 29	2.856	2.882	5.738
30 – 34	2.905	2.795	5.700
35 – 39	2.465	2.315	4.780
40 – 44	1.946	2.019	3.965
45 – 49	1.609	1.810	3.419
50 – 54	1.585	1.558	3.143
55 – 59	1.193	1.054	2.247
60 – 64	662	804	1.466
65 – 69	499	610	1.109
70 – 79	337	528	865
75+	289	484	773
<b>J U M L A H 2010</b>	<b>28.971</b>	<b>28.803</b>	<b>57.774</b>
2009	29.363	29.092	58.455
2008	29.229	28.531	57.770
2007	29.141	28.503	57.644
2006	28.812	28.373	57.185

Sumber : Monografi

## Grafik Piramida Penduduk Kecamatan Tegal Selatan Tahun 2010





**Tabel : 3.2.Jumlah Penduduk Kecamatan Tegal Selata menurut Kelurahan dan Jenis Kelamin, Tahun 2010**

Kelurahan	Laki – laki	Perempuan	J u m l a h
(1)	(2)	(3)	(4)
01. Kalinyamat Wetan	1.946	1.992	3.938
02. Bandung	2.582	2.510	5.092
03. Debong Kidul	2.577	2.448	5.025
04. Tunon	2.858	2.744	5.602
05. Keturen	2.165	2.046	4.211
06. Debong Kulon	2.321	2.089	4.410
07. Debong Tengah	6.193	6.145	12.338
08. Randugunting	8.329	8.829	17.158
<b>Jumlah 2010</b>	<b>28.971</b>	<b>28.803</b>	<b>57.774</b>
2009	29.363	29.092	58.455
2008	29.229	28.531	57.770

Sumber : Monografi.

**Tabel : 3.3.Luas Wilayah dan Kepadatan Penduduk di Kecamatan Tegal Selatan dirinci menurut Kelurahan, Tahun 2010**

Kelurahan	Luas Daerah (Km <sup>2</sup> )	Jumlah Penduduk	Rumah Tangga	Kepadatan (Jiwa/Km <sup>2</sup> )
(1)	(2)	(3)		(4)
01. Kalinyamat Wetan	0,89	3.938	1.007	4.425
02. Bandung	0,59	5.092	1.404	8.631
03. Debong Kidul	0,35	5.025	1.400	14.357
04. Tunon	0,75	5.602	1.517	7.469
05. Keturen	0,62	4.211	1.118	6.792
06. Debong Kulon	0,74	4.410	1.081	5.959
07. Debong Tengah	1,11	12.338	3.274	11.115
08. Randugunting	1,38	17.158	4.882	12.433
<b>Jumlah 2010</b>	<b>6,43</b>	<b>57.774</b>	<b>15.683</b>	<b>8.985</b>
2009	6,43	58.455	15.538	9.091
2008	6,43	57.770	14.461	8.984

Sumber : Monografi.

**Tabel : 3.4. Luas Wilayah dan Kepadatan Penduduk di Kecamatan Tegal Selatan dirinci menurut Kelurahan, Tahun 2010**

Kelurahan	Jumlah Penduduk	Rumah Tangga	Rata-rata Anggota Rumahtangga
(1)	(3)		(4)
01. Kalinyamat Wetan	3.938	1.007	3.91
02. Bandung	5.092	1.404	3.63
03. Debong Kidul	5.025	1.400	3.59
04. Tunon	5.602	1.517	3.69
05. Keturen	4.211	1.118	3.77
06. Debong Kulon	4.410	1.081	4.08
07. Debong Tengah	12.338	3.274	3.77
08. Randugunting	17.158	4.882	3.51
<b>Jumlah 2010</b>	<b>57.774</b>	<b>15.683</b>	<b>3.68</b>
2009	58.455	15.538	3.76
2008	57.770	14.461	3.99

Sumber : Monografi.

**Tabel : 3.5. Penduduk Kecamatan Tegal Selatan dirinci menurut Kelurahan, Kewarganegaraan dan Jenis Kelamin Tahun 2010**

Kelurahan	W N I			W N A		
	Lk	Pr	Jmlh	Lk	Pr	Jmlh
(1)	(2)	(3)	(4)	(5)	(6)	(7)
01. Kalinyamat Wetan	1.946	1.992	3.938	0	0	0
02. Bandung	2.582	2.510	5.092	0	0	0
03. Debong Kidul	2.577	2.448	5.025	0	0	0
04. Tunon	2.858	2.744	5.602	0	0	0
05. Keturen	2.165	2.046	4.211	0	0	0
06. Debong Kulon	2.321	2.089	4.410	0	0	0
07. Debong Tengah	6.193	6.145	12.338	0	0	0
08. Randugunting	8.325	8.829	17.154	4	0	4
<b>Jumlah 2010</b>	<b>28.967</b>	<b>28.803</b>	<b>57.770</b>	<b>4</b>	<b>0</b>	<b>4</b>
2009	29.359	29.092	58.451	4	0	4
2008	29.225	28.541	57.766	4	0	4

Sumber : Monografi.

**Tabel : 3.6. Penduduk Kec. Tegal Selatan Usia 5 Tahun keatas dirinci menurut Kelurahan dan Tingkat Pendidikan,Th 2010**

Kelurahan	T a m a t				Tidak tamat SD	Belum tamat SD	Tidak Sekolah	Jmlh Kol..2 s.d 8
	PT/Ak	SLTA	SLTP	SD				
(1)	(2)	(3)	(4)	(5)	(6)	(7)	(8)	(9)
01. Kalinyamat Wtn	53	426	786	1.419	438	454	133	3.709
02. Bandung	87	645	688	2.220	428	436	118	4.622
03. Debong Kidul	70	543	620	1.710	843	406	353	4.545
04. Tunon	57	465	620	2.066	223	1.127	552	5.110
05. Keturen	26	435	799	1.553	221	580	212	3.826
06. Debong Kulon	95	514	604	1.798	76	465	418	3.970
07. Debong Tengah	164	2.434	2.596	3.411	365	1.300	877	11.147
08. Randugunting	1.040	3.874	3.786	3.816	1.456	1.365	435	15.772
<b>Jumlah 2010</b>	<b>1.592</b>	<b>9.336</b>	<b>10.499</b>	<b>17.993</b>	<b>4.050</b>	<b>6.133</b>	<b>3.098</b>	<b>52.701</b>
2009	1.609	9.475	10.636	18.012	4.440	6.523	3.311	54.006
2008	1.626	8.546	9.382	17.897	4.287	6.014	3.771	51.523

Sumber : Monografi.

**Tabel : 3.7. Penduduk Kecamatan Tegal Selatan Usia 7 – 12 Tahun dirinci menurut Kelurahan dan Jenis Kelamin, Th 2010**

Kelurahan	Laki – laki	Perempuan	J u m l a h
(1)	(2)	(3)	(4)
01. Kalinyamat Wetan	214	244	458
02. Bandung	304	286	590
03. Debong Kidul	268	224	492
04. Tunon	336	302	638
05. Keturen	241	211	452
06. Debong Kulon	285	215	500
07. Debong Tengah	672	653	1.325
08. Randugunting	856	833	1.689
<b>Jumlah 2010</b>	<b>3.176</b>	<b>2.968</b>	<b>6.144</b>
2009	3.567	3.414	6.981
2008	3.601	3.493	7.094

Sumber : Monografi.

**Tabel : 3.8. Penduduk Kecamatan Tegal Selatan Usia 13 – 15 Tahun dirinci menurut Kelurahan dan Jenis Kelamin, Th 2010**

<b>Kelurahan</b>	<b>Laki – laki</b>	<b>Perempuan</b>	<b>J u m l a h</b>
(1)	(2)	(3)	(4)
01. Kalinyamat Wetan	105	121	226
02. Bandung	144	138	282
03. Debong Kidul	131	108	239
04. Tunon	160	141	301
05. Keturen	121	110	231
06. Debong Kulon	127	104	231
07. Debong Tengah	336	326	662
08. Randugunting	451	437	888
<b>Jumlah 2010</b>	<b>1.575</b>	<b>1.485</b>	<b>3.060</b>
2009	1.764	1.629	3.393
2008	1.824	1.700	3.524

Sumber : Monografi.

**Tabel : 3.9. Penduduk Kecamatan Tegal Selatan Usia 16 – 18 Tahun dirinci menurut Kelurahan dan Jenis Kelamin, Th 2010**

<b>Kelurahan</b>	<b>Laki – laki</b>	<b>Perempuan</b>	<b>J u m l a h</b>
(1)	(2)	(3)	(4)
01. Kalinyamat Wetan	103	115	218
02. Bandung	117	116	233
03. Debong Kidul	107	118	225
04. Tunon	141	134	275
05. Keturen	118	104	222
06. Debong Kulon	104	108	212
07. Debong Tengah	329	310	639
08. Randugunting	446	441	887
<b>Jumlah 2010</b>	<b>1.465</b>	<b>1.446</b>	<b>2.911</b>
2009	1.752	1.656	3.408
2008	1.827	1.677	3.504

Sumber : Monografi.

**Tabel : 3.10. Mutasi Penduduk di Kecamatan Tegal Selat  
dirinci menurut Kelurahan dan Jenis Kelamin,  
Tahun 2010**

Kelurahan	Kelahiran		Kematian		Datang		Pergi	
	Lk	Pr	Lk	Pr	Lk	Pr	Lk	Pr
(1)	(2)	(3)	(4)	(5)	(6)	(7)	(8)	(9)
01. Kalinyamat Wetan	23	16	24	20	19	13	303	204
02. Bandung	16	9	19	27	25	14	63	89
03. Debong Kidul	36	31	13	11	179	176	42	26
04. Tunon	31	20	21	19	102	94	33	30
05. Katuren	9	10	15	9	15	9	127	108
06. Debong Kulon	70	47	18	13	159	179	46	44
07. Debong Tengah	102	98	44	37	303	103	145	335
08. Randugunting	125	133	89	82	183	153	787	340
<b>Jumlah 2010</b>	<b>412</b>	<b>364</b>	<b>243</b>	<b>218</b>	<b>985</b>	<b>741</b>	<b>1.546</b>	<b>1.176</b>
2009	347	336	265	209	454	798	402	374
2008	382	342	270	236	391	298	415	366

Sumber : Monografi.

**Tabel : 3.11. Banyaknya Penduduk di Kecamatan Tegal Selatan menurut Umur Tunggal dan Jenis Kelamin Keadaan Tahun 2010**

Umur	Laki – laki	Perempuan	Jumlah
(1)	(2)	(3)	(4)
0	592	465	1.057
1	562	466	1.028
2	539	468	1.007
3	523	470	993
4	514	474	988
5	510	478	988
6	509	482	991
7	513	486	999
8	518	490	1.008
9	524	494	1.018
10	532	497	1.029
11	543	500	1.043
12	546	501	1.047
13	539	499	1.038
14	524	495	1.019
15	512	491	1.003
16	502	489	991
17	490	484	974
18	473	473	946
19	456	461	917
20	439	450	889
21	421	436	857
22	419	437	856
23	443	460	903
24	482	498	980

**Tabel Lanjutan**

<b>U m u r</b>	<b>Laki – laki</b>	<b>Perempuan</b>	<b>Jumlah</b>
(1)	(2)	(3)	(4)
25	520	533	1.053
26	558	568	1.126
27	586	593	1.179
28	597	598	1.195
29	595	590	1.185
30	595	583	1.178
31	593	576	1.169
32	587	564	1.151
33	574	547	1.121
34	556	525	1.081
35	536	503	1.039
36	515	478	993
37	493	457	950
38	471	443	914
39	450	434	884
40	428	423	851
41	407	413	820
42	387	403	790
43	370	394	764
44	354	386	740
45	339	378	717
46	324	370	694
47	314	362	676
48	314	354	668
49	318	346	664

**Tabel Lanjutan**

<b>U m u r</b>	<b>Laki – laki</b>	<b>Perempuan</b>	<b>Jumlah</b>
(1)	(2)	(3)	(4)
50	324	341	665
51	335	341	676
52	333	329	662
53	312	295	607
54	281	252	533
55	258	222	480
56	241	203	444
57	231	196	427
58	228	203	431
59	235	230	465
60	254	278	532
61	288	351	639
62	339	453	792
63	408	587	995
64 +	498	757	1.255
<b>Jumlah 2010</b>	<b>28.971</b>	<b>28.803</b>	<b>57.774</b>
2009	29.363	29.092	58.455
2008	29.229	28.541	57.770
2007	29.141	28.503	57.644
2006	28.812	28.373	57.185

Sumber : BPS Kota Tegal



**Tabel : 3.12. Angka Kelahiran Kasar (CBR) dan Kematian Kasar (CDR) di Kec. Tegal Selatan dirinci menurut Kelurahan, Tahun 2010**

Kelurahan	Kelahiran	Kematian	CBR	CDR
(1)	(2)	(3)	(4)	(5)
01. Kalinyamat Wetan	39	44	9,90	11,17
02. Bandung	25	46	4,91	9,03
03. Debong Kidul	67	24	13,33	4,78
04. Tunon	51	40	9,10	7,14
05. Keturnen	19	24	4,51	5,70
06. Debong Kulon	117	31	26,53	7,03
07. Debong Tengah	200	81	16,21	6,57
08. Randugunting	258	171	15,04	9,97
<b>Jumlah 2010</b>	<b>776</b>	<b>461</b>	<b>13,43</b>	<b>7,98</b>
2009	683	474	11,68	8,11
2008	724	506	12,55	8,77

Sumber : Monografi.

**Tabel : 3.13. Perbandingan Anak Umur 0 – 4 Th Terhadap Wanita Umur 15 - 49 Th ( CWR ) dan Angka Fertiletas Kasar (GFR ) di Kec. Tegal Selatan dirinci menurut Kelurahan, Th 2010**

Kelurahan	Anak Usia 0 - 4 Th	Wanita Usia 15 – 49 Th	CWR	GFR
(1)	(2)	(3)	(4)	(5)
01. Kalinyamat Wetan	229	1.147	199,65	34,00
02. Bandung	470	1.418	331,45	17,63
03. Debong Kidul	480	1.451	330,81	46,18
04. Tunon	492	1.562	314,98	32,65
05. Keturnen	385	1.161	331,61	16,37
06. Debong Kulon	440	1.227	358,60	95,35
07. Debong Tengah	1.191	3.543	336,16	56,45
08. Randugunting	1.386	4.991	277,70	51,69
<b>Jumlah 2010</b>	<b>5.073</b>	<b>16.500</b>	<b>307,45</b>	<b>47,03</b>
2009	4.449	16.424	270,88	41,59
2008	4.732	16.237	291,43	44,59

Sumber : Monografi.

**Tabel : 3.14. Banyaknya Penduduk di Kecamatan Tegal Selatan dirinci menurut Kelurahan dan Pemeluk Agama, Th 2010**

Kelurahan	Islam	Kristen Protestan	Kristen Katolik	Hindu	Budha	Jumlah
(1)	(2)	(3)	(4)	(5)	(6)	(7)
01. Kalinyamat Wetan	3.932	6	0	0	0	3.938
02. Bandung	5.088	0	4	0	0	5.092
03. Debong Kidul	5.022	3	0	0	0	5.025
04. Tunon	5.602	0	0	0	0	5.602
05. Keturen	4.207	4	0	0	0	4.211
06. Debong Kulon	4.405	1	4	0	0	4.410
07. Debong Tengah	12.246	31	42	0	19	12.338
08. Randugunting	16.303	366	342	115	32	17.158
<b>Jumlah 2010</b>	<b>56.805</b>	<b>411</b>	<b>392</b>	<b>115</b>	<b>51</b>	<b>57.774</b>
2009	57.480	418	400	106	51	58.455
2008	56.800	413	404	102	51	57.770

Sumber : Monografi.

**Tabel : 3.15. Penduduk dan Rasio Jenis Kelamin di Kec. Tegal Selatan dirinci menurut Kelurahan, Tahun 2010**

Kelurahan	Pertengahan Tahun 2010			Rasio Jenis Kelamin	
	Laki-laki	Perempun	Jml	2009	2010
(1)	(2)	(3)	(4)	(5)	(6)
01. Kalinyamat Wetan	2.088	2.090	4.178	101	99
02. Bandung	2.602	2.556	5.158	100	101
103. Debong Kidul	2.497	2.363	4.860	105	105
04. Tunon	2.818	2.712	5.530	103	103
05. Keturen	2.224	2.095	4.319	106	106
06. Debong Kulon	2.238	2.004	2.242	111	111
07. Debong Tengah	6.085	6.230	12.315	98	97
08. Randugunting	8.613	8.897	17.510	99	96
<b>Jumlah 2009</b>	<b>29.165</b>	<b>28.947</b>	<b>56.112</b>		<b>102</b>
2008	29.296	28.817	58.113	102	
2007	29.185	28.522	57.707		

Sumber : Monografi.

**Tabel : 3.16. Mata Pencaharian Penduduk di Kec. Tegal Selatan  
Usia 10 Tahun keatas dirinci menurut Kelurahan  
dan Jenis Mata Pencaharian, Tahun 2010**

Kelurahan	Petani Sendiri	Buruh Tani	Nelayan	Pengusaha	Buruh Industri	Buruh Bangunan
(1)	(2)	(3)	(4)	(5)	(6)	(7)
01. Kalinyamat Wetan	90	271	7	70	133	35
02. Bandung	27	108	14	1	184	297
03. Debong Kidul	19	8	7	36	505	416
04. Tunon	71	206	33	1	121	752
05. Katuren	120	555	20	20	168	219
06. Debong Kulon	27	261	18	8	248	159
07. Debong Tengah	11	6	8	9	1.639	1.756
08. Randugunting	6	7	10	124	1.126	1.118
<b>Jumlah 2010</b>	<b>371</b>	<b>1.422</b>	<b>117</b>	<b>269</b>	<b>4.124</b>	<b>4.752</b>
2009	385	1.471	117	278	4.141	4.754
2008	383	1.454	111	271	3.127	3.767

Sumber : Monografi.

**Tabel Lanjutan : 3.16.**

Kelurahan	Pedagang	Angkutan	PNS/ ABRI	Pensiunan	Lain-lain	Jumlah
(1)	(8)	(9)	(10)	(11)	(12)	(13)
01. Kalinyamat Wetan	961	40	47	9	300	1.963
02. Bandung	961	43	27	756	146	2.564
03. Debong Kidul	390	62	66	22	725	2.256
04. Tunon	61	47	54	14	480	1.840
05. Katuren	226	328	33	25	682	2.396
06. Debong Kulon	463	39	51	16	428	1.718
07. Debong Tengah	1.086	57	223	42	1.361	6.198
08. Randugunting	853	171	738	499	1.556	6.208
<b>Jumlah 2010</b>	<b>5.001</b>	<b>787</b>	<b>1.239</b>	<b>1.383</b>	<b>5.678</b>	<b>25.143</b>
2009	5.137	861	1.246	1.421	5.749	25.560
2008	5.102	854	1.247	1.420	5.586	23.322

Sumber : Monografi

**Tabel : 3.17. Banyaknya Gedung Sekolah TK, SD, SLTP dan SLTA di Kecamatan Tegal Selatan, Th 2009/2010**

Uraian	TK	SD		SLTP		SMK	
		Neg.	Swt.+ MI	Neg.	Swt.+ MTS	Neg.	Swt.
(1)	(2)	(3)	(4)	(5)	(6)	(7)	(8)
A. Banyaknya :							
Sekolah	12		10	2	3	-	4
Gedung	12	21	10	2	3		4
Rombongan Belajar	24						
B. Jumlah Murid :	665	4.685	2.266	1.024	679	-	1.291
Laki-laki	326						
Perempuan	339						
C. Murid Baru th 09/10							
Pendaftar							
Diterima	260						
D. EBTA Th. 2009							
Peserta							382
Lulus	443	249		213			
E. Jumlah Tenaga Guru	41	682	103	79	57		112

Sumber : Dinas Pendidikan Kota Tegal

**Tabel : 4.1. Banyaknya Penderita Penyakit Tertentu di Kec. Tegal Selatan dirinci menurut Kelurahan Jenis Penyakit, Tahun 2010**

Kelurahan	Diare	Demam Berdarah	HIV	Aids
(1)	(2)	(3)	(4)	(5)
01. Kalinyamat Wetan	135	4		
02. Bandung	288	10		
03. Debong Kidul	119	3		
04. Tunon	192	4		
05. Keturen	77	3		
06. Debong Kulon	71	6		
07. Debong Tengah	160	13		
08. Randugunting	798	26		
<b>Jumlah 2010</b>	<b>1.840</b>	<b>69</b>	<b>4</b>	<b>1</b>
2009	1.936	52	0	0

Sumber : Dinas Kesehatan Kota Tegal.

**Tabel : 4.2. Persentase Stats Gizi Anak Balita yang Ditimbang menurut Kelurahan di kecamatan Tegal Selatan Tahun 2010**

Kelurahan	Buruk	Kurang	Baik	Lebih
(1)	(2)	(3)	(4)	(5)
01. Kalinyamat Wetan	0,00	9,09	90,30	0,61
02. Bandung	1,65	5,79	92,56	0,00
03. Debong Kidul	1,40	8,84	89,77	0,00
04. Tunon	1,46	9,27	88,78	0,49
05. Keturen	0,00	9,13	90,87	0,00
06. Debong Kulon	3,86	6,28	89,37	0,48
07. Debong Tengah	0,41	4,54	95,05	0,00
08. Randugunting	0,49	4,05	95,21	0,25
<b>Jumlah 2010</b>	<b>0,94</b>	<b>6,07</b>	<b>92,79</b>	<b>0,20</b>

Sumber : Dinas Kesehatan Kota Tegal

**Tabel : 4.3. Hasil Imunisasi Menurut Kelurahan di Kecamatan Tegal Selatan Tahun 2010**

Kelurahan	BCG	DPT-	DPT-	DPT-3	POL-1
(1)	(2)	(3)	(4)	(5)	(6)
01. Kalinyamat Wetan	87	88	88	88	85
02. Bandung	102	99	98	101	98
03. Debong Kidul	102	105	111	109	97
04. Tunon	95	97	94	93	92
05. Keturen	88	88	86	84	83
06. Debong Kulon	110	110	112	117	106
07. Debong Tengah	163	162	161	164	162
08. Randugunting	260	252	252	258	251
<b>Jumlah 2010</b>	<b>1.007</b>	<b>1.001</b>	<b>1.002</b>	<b>1.014</b>	<b>974</b>
2009	1.206	1.120	1.110	1.153	1.218

Sumber: Dinas Kesehatan Kota Tegal.

**Tabel Lanjutan : 4.3.**

Kelurahan	POL-2	POL-3	POL-4	Campak
(1)	(7)	(8)	(9)	(10)
01. Kalinyamat Wetan	84	86	85	90
02. Bandung	96	96	96	100
03. Debong Kidul	98	98	98	102
04. Tunon	90	83	86	96
05. Keturen	83	80	81	88
06. Debong Kulon	101	109	107	121
07. Debong Tengah	153	144	146	164
08. Randugunting	242	237	238	254
<b>Jumlah 2010</b>	<b>947</b>	<b>933</b>	<b>937</b>	<b>1.015</b>
2009	1.102	1.094	1.134	1.128

Sumber: Dinas Kesehatan Kota Tegal.

**Tabel : 4.4. Peserta KB Aktif Menurut Kelurahan dan Metode kontrasepsi di Kecamatan Tegal Selatan, Tahun 2010**

Kelurahan	Metode Kontrasepsi Jangka Panjang (MKJP)			
	Alat Kontrasepsi Dalam Rahim (IUD)	MOP	MOW	Susuk
(1)	(2)	(3)	(4)	(5)
01. Kalinyamat Wetan	55	0	35	41
02. Bandung	54	0	33	96
03. Debong Kidul	60	0	43	72
04. Tunon	18	0	50	72
05. Keturen	22	0	35	141
06. Debong Kulon	13	0	14	30
07. Debong Tengah	156	3	128	119
08. Randugunting	377	6	259	208
<b>Jumlah 2010</b>	<b>755</b>	<b>9</b>	<b>597</b>	<b>779</b>
2009	668	8	605	810

Sumber Dinas Kesehatan Kota Tegal.

**Tabel : 4.4. lanjutan**

Kelurahan	Metode Kontrasepsi Jangka Pendek (MKJP)			
	Suntik	PIL	Kondom	Jumlah (2)s-d(8)
(1)	(6)	(7)	(8)	(9)
01. Kalinyamat Wetan	506	37	12	686
02. Bandung	622	82	37	924
03. Debong Kidul	494	64	14	747
04. Tunon	592	102	30	864
05. Keturen	574	68	6	846
06. Debong Kulon	410	61	6	534
07. Debong Tengah	1.146	229	68	1.849
08. Randugunting	1.184	205	56	2.295
<b>Jumlah 2010</b>	<b>5.528</b>	<b>848</b>	<b>229</b>	<b>8.745</b>
2009	5.658	994	185	8.928

Sumber Dinas Kesehatan Kota Tegal.

**.Tabel : 4.5.Banyaknya Keluarga di Kec. Tegal Selatan menurut Kelurahan dan Status/Katagori Keluarga Tahun 2010**

Kelurahan	Kel.Pra. Sejahtera	Keluarga Sejahtera.I	Keluarga Sejahtera.II
(1)	(3)	(4)	(5)
01. Kalinyamat Wetan	271	338	483
02. Bandung	122	265	265
03. Debong Kidul	169	378	378
04. Tunon	197	496	496
05. Keturen	72	505	505
06. Debong Kulon	163	269	269
07. Debong Tengah	853	1.189	1.189
08. Randugunting	832	1.249	1.249
<b>Jumlah 2010</b>	<b>2.679</b>	<b>4.689</b>	<b>5.390</b>
2009	2.485	4.671	5.310
2008	2.214	4.023	5.760

Sumber :PPLKB TegalSelatan.

**Tabel Lanjutan : 4.5.**

Kelurahan	Keluarga Sejahtera. III	Keluarga Sejahtera III +	J u m l a h
(1)	(5)	(6)	(7)
01. Kalinyamat Wetan	225	30	1347
02. Bandung	400	79	1131
03. Debong Kidul	264	22	1211
04. Tunon	339	23	1551
05. Keturen	25	0	1107
06. Debong Kulon	198	19	918
07. Debong Tengah	225	133	3589
08. Randugunting	814	321	4465
<b>Jumlah 2010</b>	<b>2.490</b>	<b>627</b>	15.875
2009	2.512	684	15.662
2008	2.642	585	15.224

Sumber :PPLKB Tegal Selatan.



**Tabel : 4.6. Banyaknya Sarana Tempat Ibadah di Kec.Tegal Selatan dirinci menurut Kelurahan dan Jenis Sarana, Tahun 2010**

<b>Kelurahan</b>	<b>Masjid</b>	<b>Musholla</b>	<b>Gereja</b>	<b>Kuil/ Vihara</b>
(1)	(2)	(3)	(4)	(5)
01. Kalinyamat Wetan	2	7	0	0
02. Bandung	6	7	0	0
03. Debong Kidul	3	8	0	0
04. Tunon	2	10	0	0
05. Katuren	4	7	0	0
06. Debong Kulon	5	8	0	0
07. Debong Tengah	9	22	0	0
08. Randugunting	13	27	0	0
<b>Jumlah 2010</b>	<b>44</b>	<b>96</b>	<b>0</b>	<b>0</b>
2009	44	88	0	0
2008	43	88	0	0

Sumber : Depag Kota Tegal

**Tabel : 4.7. Banyaknya Jemaah Haji di Kecamatan Tegal Selatan dirinci menurut Jenis Kelamin Tahun 2006 – 2010**

<b>Jenis Kelamin</b>	<b>2006</b>	<b>2007</b>	<b>2008</b>	<b>2009</b>	<b>2010</b>
(1)	(2)	(3)	(4)	(5)	(6)
Laki – Laki	37	33	38	<b>36</b>	34
Perempuan	47	43	62	<b>46</b>	56
<b>Jumlah</b>	<b>84</b>	<b>76</b>	<b>100</b>	<b>82</b>	<b>90</b>

Sumber : Depag Kota. Tegal.

**Tabel : 4.8. Banyaknya Jemaah Haji dirinci Menurut Kelurahan di Kecamatan Tegal Selatan, Tahun 2006– 2010**

Kelurahan	2006	2007	2008	2009	2010
(1)	(2)	(3)	(4)	(5)	(6)
01. Kalinyamat Wetan	4	5	6	-	5
02. Bandung	14	11	21	12	19
03. Debong Kidul	5	3	2	5	8
04. Tunon	2	1	2	8	6
05. Katuren	2	0	2	-	1
06. Debong Kulon	3	8	6	4	0
07. Debong Tengah	12	13	16	14	12
08. Randugunting	42	35	45	39	39
<b>Jumlah</b>	<b>84</b>	<b>76</b>	<b>100</b>	<b>82</b>	<b>90</b>

Sumber : Depag Kota. Tegal.

**Tabel : 4.9. Banyaknya Jemaah Haji dirinci Menurut Jenis Pekerjaan di Kecamatan Tegal Selatan, Tahun 2010**

Kelurahan	Pekerjaan					
	PNS	TNI	Pedagang	Petani	Swasta	Ibu Rmt
(1)	(2)	(3)	(4)	(5)	(6)	(7)
01. Kalinyamat Wetan	0	0	5	0	0	0
02. Bandung	1	0	3	1	4	8
03. Debong Kidul	0	0	4	0	0	2
04. Tunon	1	0	4	1	0	0
05. Katuren	0	0	1	0	0	0
06. Debong Kulon	0	0	0	0	0	0
07. Debong Tengah	2	1	3	0	2	3
08. Randugunting	9		1		2	10
<b>Jumlah 2010</b>	<b>13</b>	<b>1</b>	<b>21</b>	<b>2</b>	<b>8</b>	<b>23</b>
2009	18	1	13	1	26	17

Sumber : Depag Kota. Tegal.

**Tabel Lanjutan : 4.9.**

Kelurahan	Pekerjaan			
	Mahasiswa / Pelajar	BUMN	Pensiunan	Jumlah
(1)	(8)	(9)	(10)	(11)
01. Kalinyamat Wetan	0	0	0	5
02. Bandung	0	2	0	19
03. Debong Kidul	0	0	2	8
04. Tunon	0	0	0	6
05. Keturen	0	0	0	1
06. Debong Kulon	0	0	0	0
07. Debong Tengah	0	1	0	12
08. Randugunting	2	10	5	39
<b>Jumlah 2010</b>	<b>2</b>	<b>13</b>	<b>7</b>	<b>90</b>
2009	1	0	5	82

Sumber : Depag Kota. Tegal.

**Tabel : 4.10. Banyaknya Jemaah Haji dirinci Menurut Jenis Pendidikan di Kecamatan Selatan, Tahun 2010.**

Kelurahan	Pendidikan								
	SD	SMP	SMA	D1/ D2/ D3	S1	S2	S3	Lain nya	Jumlah
(1)	(2)	(3)	(4)	(5)	(6)	(7)	(8)	(9)	(10)
01. Kalinyamat Wetan	5	0	0	0	0	0	0	0	5
02. Bandung	13	2	2	1	1	0	0	0	19
03. Debong Kidul	7	1	0	0	0	0	0	0	8
04. Tunon	5	1	0	0	0	0	0	0	6
05. Keturen	1	0	0	0	0	0	0	0	1
06. Debong Kulon	0	0	0	0	0	0	0	0	0
07. Debong Tengah	7	1	1	0	3	0	0	0	12
08. Randugunting	3	7	21	2	6	0	0	0	39
<b>Jumlah 2010</b>	<b>41</b>	<b>12</b>	<b>24</b>	<b>3</b>	<b>10</b>	<b>0</b>	<b>0</b>	<b>0</b>	<b>90</b>
2009	28	7	18	3	20	6	0	0	82

Sumber : Depag Kota. Tegal.

**Tabel : 5.1. Luas Panen, Rata-rata dan Produksi Padi Sawah dan Jagung di Kecamatan Tegal Selatan Tahun 2010**

Kelurahan	Padi Sawah			Jagung		
	Luas Panen	Rata-rata Produksi	Produksi	Luas Panen	Rata-rata Produksi	Produksi
(1)	(2)	(3)	(4)	(5)	(6)	(7)
01. Kalinyamat Wetan	37	63,24	234	-	-	-
02. Bandung	16	-	-	-	-	-
03. Debong Kidul	-	-	-	-	-	-
04. Tunon	-	-	-	-	-	-
05. Keturen	50	63,60	318	-	-	-
06. Debong Kulon	56	63,39	355	-	-	-
07. Debong Tengah	21	63,33	133	-	-	-
08. Randugunting	8	63,75	51	-	-	-
<b>Jumlah 2010</b>	<b>188</b>	<b>58,03</b>	<b>1.091</b>	-	-	-
2009	157	62,48	981			
2008	262	62,82	1.646			
2007	198	59,79	1.184			
2006	110	59,61	655,72			

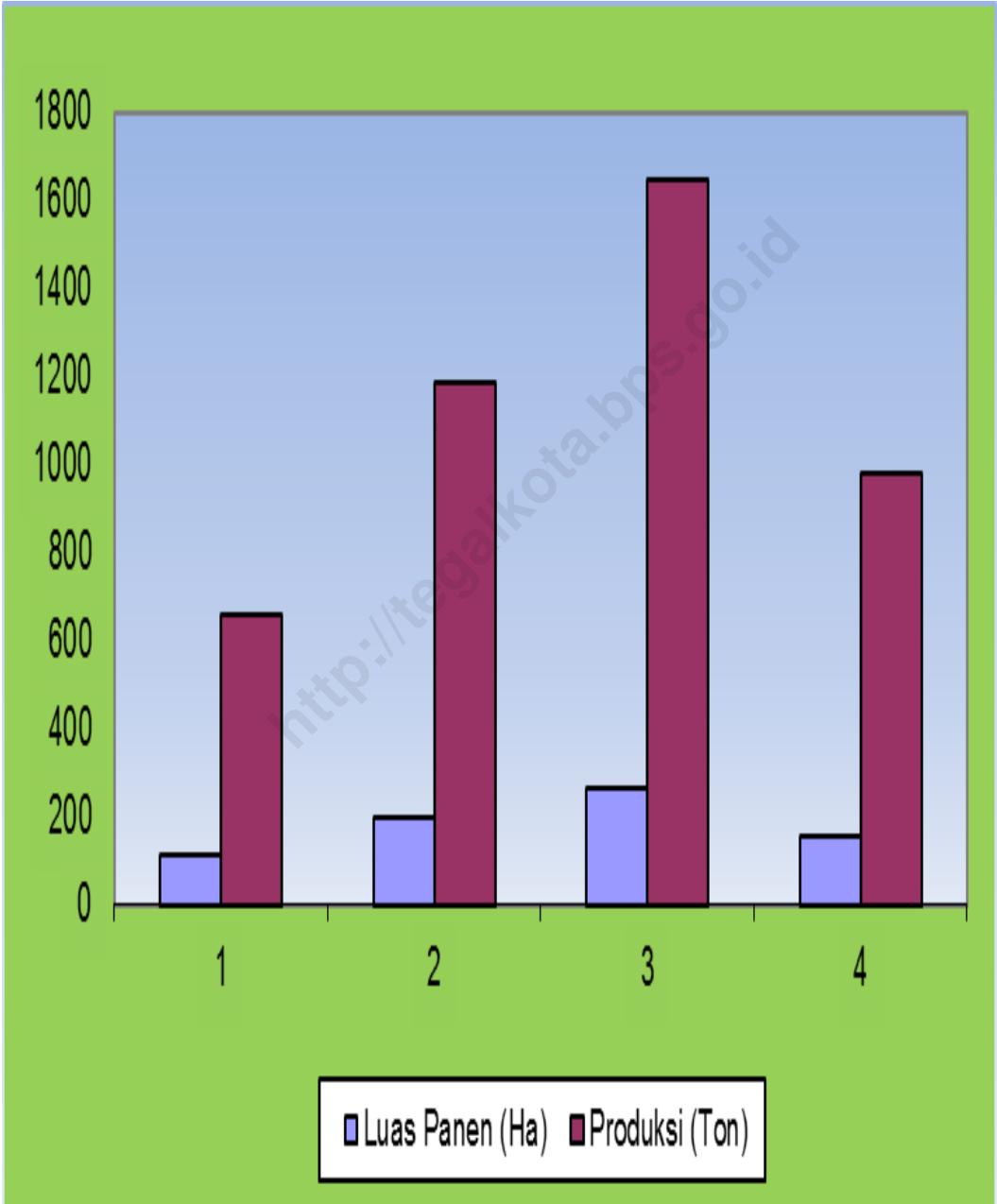
Sumber : Dinas Pertanian & Kelautan Kota Tegal

**Tabel : 5.2. Luas Panen, Productivitas dan Produksi Sayur-Sayuran Dirinci menurut Kelurahan di Kec. Tegal Selatan Tahun 2010**

Kelurahan	Bawang Merah			Kangkung		
	Luas Panen	Rata-rata Produksi	Produksi	Luas Panen	Rata-rata Produksi	Produksi
(1)	(2)	(3)	(4)	(5)	(6)	(7)
01. Kalinyamat Wetan	121	92	1.109	1	40,80	4
02. Bandung	39	92	358	-	-	-
03. Debong Kidul	-	-	-	-	-	-
04. Tunon	-	-	-	-	-	-
05. Keturen	30	92	275	-	-	-
06. Debong Kulon	58	92	532	-	-	-
07. Debong Tengah	-	-	-	-	-	-
08. Randugunting	-	-	-	-	-	-
<b>Jumlah 2010</b>	<b>248</b>	<b>92</b>	<b>2.274</b>	<b>1</b>	<b>40,80</b>	<b>4</b>
2009	77	94,09	7.245	5	27,80	13,9

Sumber : Dinas Pertanian & Kelautan Kota Tegal

**Grafik Luas Panen dan Produksi Padi Sawah  
Kecamatan Tegal Selatan Tahun 2010**



**Tabel : 5.3. Banyaknya Pohon Panen, Produktifitas dan Produksi Buah-Buahan dirinci Menurut Kelurahan Di kecamatan Tegal Selatan Tahun 2010**

Kelurahan	Mangga		Blimbing		Pepaya	
	Luas Panen (pohon)	Produksi (kw)	Luas Panen	Produksi	Luas Panen (pohon)	Produksi (kw)
(1)	(2)	(3)	(4)	(5)	(6)	(7)
01. Kalinyamat Wetan	710	388,75	55	9,33	90	20
02. Bandung	789	388,84	69	9,80	64	15
03. Debong Kidul	806	388,90	105	10,58	40	8
04. Tunon	798	388,86	76	10,07	34	7
05. Keturen	734	388,87	64	9,47	47	11
06. Debong Kulon	806	388,92	104	10,55	67	13
07. Debong Tengah	780	388,91	100	10,52	36	6
08. Randugunting	780	388,82	96	9,82	18	4
<b>Jumlah 2010</b>	<b>6.203</b>	<b>3.111</b>	<b>669</b>	<b>80,14</b>	<b>396</b>	<b>84</b>
2009	6.198	3.873	685	45,60	620	105

Sumber : Dinas Pertanian & Kelautan Kota Tegal

**Tabel Lanjutan :5.3.**

Kelurahan	Pisang		Jambu Biji		Jambu Air	
	Luas Panen (pohon/r pn)	Produksi (kw)	Luas Panen (pohon)	Produksi (kw)	Luas Panen (pohon)	Produksi (kw)
(1)	(8)	(9)	(10)	(11)	(12)	(13)
01. Kalinyamat Wetan	91	20	23	3,37	42	4,85
02. Bandung	65	7	19	2,73	38	3,67
03. Debong Kidul	41	2	17	2,61	32	3,31
04. Tunon	35	2	18	2,73	38	3,67
05. Keturen	47	3	25	3,84	45	4,87
06. Debong Kulon	67	15	20	3,37	42	4,85
07. Debong Tengah	36	3	23	3,61	45	4,87
08. Randugunting	19	1	16	2,59	37	3,52
<b>Jumlah 2010</b>	<b>401</b>	<b>53</b>	<b>161</b>	<b>24,85</b>	<b>319</b>	<b>33,61</b>
2009	570	66	179	28,48	401	77,18

Sumber : Dinas Pertanian & Kelautan Kota Tegal

**Tabel Lanjutan : 5.3.**

Kelurahan	Nangka/Cempedak		Lainnya	
	Luas Panen (pohon)	Produksi (kw)	Luas Panen (pohon)	Produksi (kw)
(1)	(14)	(15)	(16)	(17)
01. Kalinyamat Wetan	14	8,68	-	-
02. Bandung	9	7,03	-	-
03. Debong Kidul	8	6,91	-	-
04. Tunon	8	6,91	-	-
05. Keturen	5	4,73	-	-
06. Debong Kulon	9	7,05	-	-
07. Debong Tengah	15	9,21	-	-
08. Randugunting	21	13,79	-	-
<b>Jumlah 2010</b>	<b>89</b>	<b>64,31</b>	-	-
2009	56	40,88	-	-

Sumber : Dinas Pertanian & Kelautan Kota Tegal

**Tabel : 5.4. Populasi Ternak Besar dan Kecil di Kec.Tegal Selatan dirinci menurut Jenis Ternak, Tahun 2006 – 2010 (ekor)**

Kelurahan	Kuda	Sapi		Kerbau	Kambing	Domba	Babi
		Potong	Perah				
(1)	(2)	(3)	(4)	(5)	(6)	(7)	(8)
01. Kalinyamat Wetan	0	0	0	0	71	122	0
02. Bandung	0	5	0	0	63	48	0
03. Debong Kidul	0	0	0	0	76	32	0
04. Tunon	0	6	0	0	63	44	0
05. Keturen	0	2	0	0	82	39	0
06. Debong Kulon	0	49	0	0	99	101	0
07. Debong Tengah	0	9	0	0	136	77	0
08. Randugunting	0	0	0	0	20	15	0
<b>Jumlah 2010</b>	<b>0</b>	<b>71</b>	<b>0</b>	<b>0</b>	<b>610</b>	<b>478</b>	<b>0</b>
2009	0	35	0	0	610	646	0
2008	0	26	0	0	608	446	0
2007	4	7	0	0	235	166	0
2006	0	30	0	0	240	238	0

Sumber : Dinas Pertanian & Kelautan Kota Tegal

**Tabel : 5.5. Populasi Ternak Unggas di Kecamatan Tegal Selatan dirinci menurut Jenis Unggas, Tahun 2006 – 2010 (Ekor)**

Kelurahan	Ayam Kampung	Ayam Ras		Itik	Puyuh
		Pedaging	Petelur		
(1)	(2)	(3)	(4)	(5)	(6)
01. Kalinyamat Wetan	3.223	0	0	0	0
02. Bandung	2.425	0	0	0	0
03. Debong Kidul	2.025	0	0	0	0
04. Tunon	3.342	0	0	0	0
05. Keturen	3.405	0	0	0	0
06. Debong Kulon	2.568	0	0	0	0
07. Debong Tengah	2.486	0	0	0	0
08. Randugunting	495	0	0	0	0
<b>Jumlah 2010</b>	<b>19.969</b>	<b>0</b>	<b>0</b>	<b>0</b>	<b>0</b>
2009	0	24.459	0	0	2.343
2008	18.000	23.222	0	500	2.343
2007	0	24.300	0	0	96.168
2006	0	22.158	0	0	0

Sumber : Dinas Pertanian & Kelautan Kota Tegal

**Tabel : 5.6. Pemotongan Ternak Besar dan Kecil Menurut Kelurahan Di Kecamatan Tegal Selatan Tahun 2010 (ekor)**

Kelurahan	Kuda	Sapi	Kerbau	Kambing	Domba	Babi
(1)	(2)	(3)	(4)	(5)	(6)	(7)
01. Kalinyamat Wetan	0	1	0	62	71	0
02. Bandung	0	2	0	65	82	0
03. Debong Kidul	0	2	0	1.320	1.557	0
04. Tunon	0	2	0	78	91	0
05. Keturen	0	1	0	194	71	0
06. Debong Kulon	0	2	0	1.365	325	0
07. Debong Tengah	0	1	0	1.384	1.036	0
08. Randugunting	0	4	0	487	830	0
<b>Jumlah 2010</b>	<b>0</b>	<b>15</b>	<b>0</b>	<b>4.955</b>	<b>4.063</b>	<b>0</b>
2009	0	11	0	33.475	34.463	0

Sumber : Dinas Pertanian & Kelautan Kota Tegal



**Tabel : 5.7.Pemotongan Ternak Unggas Menurut Kelurahan Di Kecamatan Tegal Selatan Tahun 2010 (ekor)**

Kelurahan	Ayam Ras Pedaging	Ayam Buras	Itik
(1)	(2)	(3)	(4)
01. Kalinyamat Wetan	0	1.652	0
02. Bandung	120.600	1.691	0
03. Debong Kidul	0	3.492	0
04. Tunon	0	3.728	0
05. Keturen	0	1.861	0
06. Debong Kulon	0	2.952	0
07. Debong Tengah	11.256	1.894	0
08. Randugunting	9.562	1.993	0
<b>Jumlah 2010</b>	<b>141.418</b>	<b>19.263</b>	<b>0</b>
2009	123.418	27.711	4.644

Sumber : Dinas Pertanian & Kelautan Kota Tegal

**Tabel : 5.8.Produksi Telur,Susu dan Kulit Menurut Kelurahan Di Kecamatan Tegal Selatan Tahun 2010**

Kelurahan	Telur (kg)				Susu Sapi/ Kambing	Kulit(lembar)	
	Ayam Ras	Itik	Ayam Kampung	Burung Puyuh		Sapi	Kambing/ Domba
(1)	(2)	(3)	(4)	(5)	(6)	(7)	(8)
01. Kalinyamat Wetan	0	0	1.741	0	0	1	133
02. Bandung	0	0	3.595	0	0	2	147
03. Debong Kidul	0	0	3.838	0	0	2	2877
04. Tunon	0	0	1.916	0	0	2	169
05. Keturen	0	0	3.039	0	0	1	265
06. Debong Kulon	0	0	1.950	0	0	2	1690
07. Debong Tengah	0	0	2.052	0	1.205	1	2420
08. Randugunting	0	1.510	19.833	0	0	4	1317
<b>Jumlah 2010</b>	<b>0</b>	<b>1.510</b>	<b>37.964</b>	<b>0</b>	<b>1.205</b>	<b>15</b>	<b>9.018</b>
Jumlah 2009	0	19.57	37.034	5.856	1.205	11	8.138

Sumber : Dinas Pertanian & Kelautan Kota Tegal

**Tabel : 6.1. Banyaknya Pasar Menurut Kelurahan di Kec. Tegal Selatan dan Jenis Pasar Tahun 2010**

Kelurahan	Departement	Pasar Swalayan	Pusat Perbelanjaan	Pasar Tradisional	
				Umum	Hewan
(1)	(2)	(3)	(4)	(5)	(6)
01. Kalinyamat Wetan	0	0	0	0	0
02. Bandung	0	0	0	1	0
03. Debong Kidul	0	0	0	0	0
04. Tunon	0	0	0	0	0
05. Katuren	0	0	0	0	0
06. Debong Kulon	0	0	0	0	0
07. Debong Tengah	0	0	0	0	0
08. Randugunting	0	0	1	1	0
<b>Jumlah 2010</b>	<b>0</b>	<b>0</b>	<b>1</b>	<b>2</b>	<b>0</b>
2009	0	0	1	2	0
2008	0	0	1	2	0

Sumber : Dinas Koprasri UMKM Perindustrian dan Perdagangan Kota Tegal

**Tabel : 6.2. Realisasi Penerimaan Pajak dan Bangunan Menurut Kelurahan di Kec. Tegal Selatan Tahun Anggaran 2006 – 2010 (Ribu Rupiah)**

Kelurahan	2006	2007	2008	2009	2010
(1)	(2)	(3)	(4)	(5)	(6)
01. Kalinyamat Wetan	64.093	80.712	74.422	84.538	96.031
02. Bandung	52.831	60.914	71.348	89.728	99.652
03. Debong Kidul	37.222	38.309	55.626	71.497	85.271
04. Tunon	38.671	42.799	51.451	73.864	83.879
05. Katuren	26.612	25.938	37.316	50.486	54.083
06. Debong Kulon	37.747	41.065	51.867	85.340	77.204
07. Debong Tengah	73.582	77.144	111.803	130.962	173.525
08. Randugunting	423.230	454.559	545.377	630.237	707.258
<b>Jumlah</b>	<b>753.988</b>	<b>821.439</b>	<b>999.210</b>	<b>1.216.652</b>	<b>1.376.903</b>

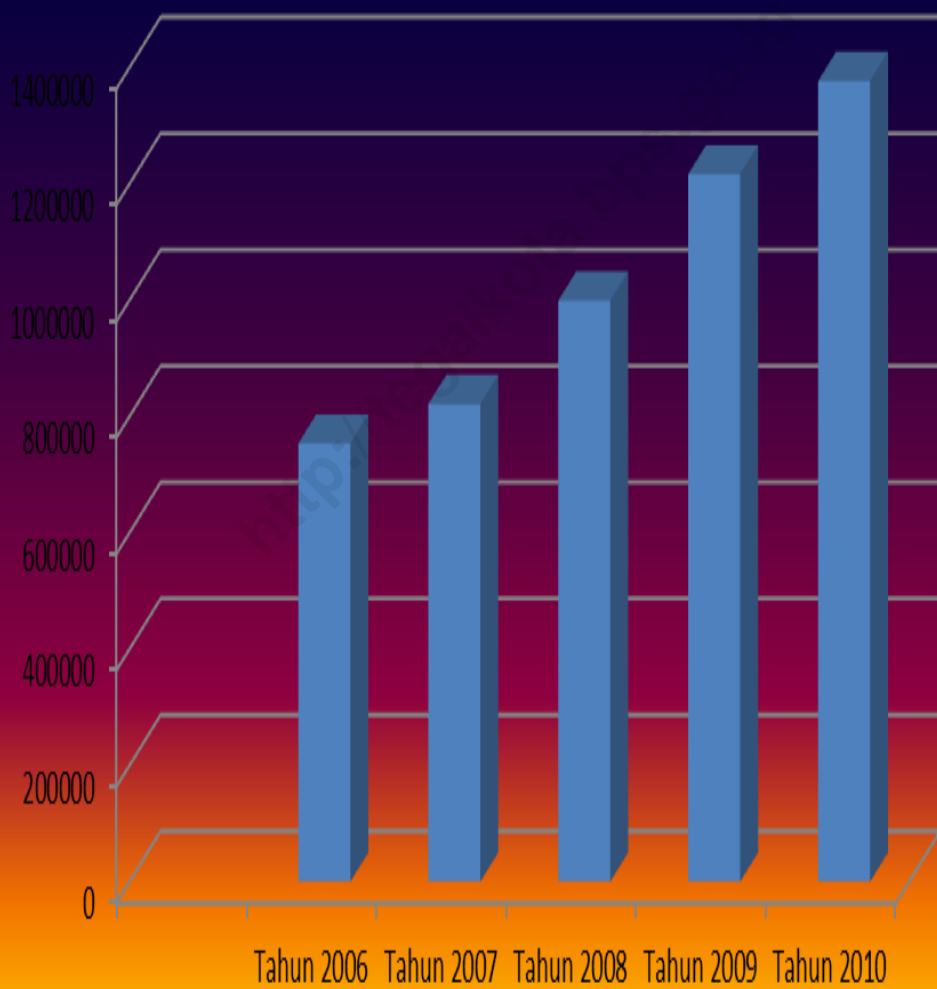
Sumber : Kantor Pelayanan Pajak Pratama Tegal

**Tabel : 6.3. Realisasi Penerimaan Pajak Non PBB Menurut Kelurahan di Kecamatan Tegal Selatan Tahun Anggaran 2009 – 2010 (Ribu Rupiah)**

<b>Kelurahan</b>	2009	2010
(1)	(2)	(3)
01. Kalinyamat Wetan	8.958	81.418
02. Bandung	261.750	289.001
03. Debong Kidul	56.330	81.880
04. Tunon	8.616	23.242
05. Katuren	6.992	19.338
06. Debong Kulon	64.973	40.206
07. Debong Tengah	272.964	378.224
08. Randugunting	20.650.531	19.149.227
<b>Jumlah</b>	<b>21.331.114</b>	<b>20.062.536</b>

Sumber : Kantor Pelayanan Pajak Pratama Tegal

## Grafik Penerimaan Pajak dan Bangunan (Ribu Rupiah)



<http://tegalkota.bps.go.id>