

KECAMATAN BIKOMI SELATAN DALAM ANGKA *BIKOMI SELATAN SUBDISTRICT IN FIGURES* 2023



**BADAN PUSAT STATISTIK
KABUPATEN TIMOR TENGAH UTARA
BPS-STATISTICS OF TIMOR TENGAH UTARA
REGENCY**

<https://timortengahutarakab.bps.go.id>

KECAMATAN BIKOMI SELATAN DALAM ANGKA *BIKOMI SELATAN SUBDISTRICT IN FIGURES* 2022



KECAMATAN BIKOMI SELATAN DALAM ANGKA
Bikomi Selatan Subdistrict in Figures
2022

ISSN: ...

No. Publikasi/*Publication Number*:

Katalog /*Catalog*:1102001.

Ukuran Buku/*Book Size*: 14,8 cm x 21 cm

Jumlah Halaman/*Number of Pages* : ... + ... hal/*pages*

Naskah/*Manuscript*:

BPS Kabupaten Timor Tengah Utara

BPS-Statistics of Timor Tengah Utara Regency

Penyunting/*Editor*:

BPS Kabupaten Timor Tengah Utara

BPS-Statistics of Timor Tengah Utara Regency

Desain Kover/*Cover Design*:

BPS Kabupaten Timor Tengah Utara

BPS-Statistics of Timor Tengah Utara Regency

Ilustrasi Kover/*Cover Illustration*:

Agus Heri Siswanto Amd. T. Komputer

Diterbitkan oleh/*Published by*:

©BPS Kabupaten Timor Tengah Utara/*BPS-Statistics of Timor Tengah Utara Regency*

Dicetak oleh/*Printed by*:

...

Dilarang mengumumkan, mendistribusikan, mengomunikasikan, dan/atau menggandakan sebagian atau seluruh isi buku ini untuk tujuan komersil tanpa izin tertulis dari Badan Pusat Statistik Kabupaten Timor Tengah Utara.

Prohibited to announce, distribute, communicate, and/or copy part or all of this book for commercial purpose without permission from BPS-Statistics Indonesia of Timor Tengah Utara Regency.

TIM PENYUSUN/TEAM MEMBERS

Pengarah/Director

Marselinus Christoforus Koten, SE

Penanggung Jawab/Persons in Charge

Marselinus Christoforus Koten, SE

Penyunting/Editors

XXXXX • XXXXX • XXXXX

Pengolah Data dan Penulis Naskah/Data Processor and Writers

Yasinta Nata Hurit, SP

Penata Letak/Layout Designers

XXXXX • XXXXX • XXXXX

<https://timortengahutarakab.bps.go.id>

KONTRIBUTOR DATA/DATA CONTRIBUTORS

1. Kementerian Agama/*Ministry of Religious Affair*
2. Kementerian Pendidikan dan Kebudayaan/*Ministry of Education and Culture*
3. Badan Meteorologi Klimatologi dan Geofisika/*Meteorological, Climatology, and Geophysical Agency*
4. Badan Pusat Statistik/*BPS-Statistics Indonesia*
5. Kantor Camat Bikomi Selatan
6. Puskesmas Tublopo
7. Masing - masing Kantor Desa

<https://timortengahutarakab.bps.go.id>

<https://timortengahutarakab.bps.go.id>

PETA WILAYAH KECAMATAN BIKOMI SELATAN
MAP OF BIKOMI SELATAN SUB-DISTRICT



<https://timortengahutarakab.bps.go.id>

KEPALA BPS KABUPATEN TIMOR TENGAH UTARA
CHIEF STATISTICIAN OF TIMOR TENGAH UTARA REGENCY



MARSELINUS CHRISTOFORUS KOTEN, SE

<https://timortengahutarakab.bps.go.id>



KATA PENGANTAR

Publikasi Kecamatan Bikomi Selatan Dalam Angka Tahun 2022 , merupakan publikasi Tahunan yang diterbitkan oleh Badan Pusat Statistik (BPS) Kabupaten Timor Tengah Utara , Publikasi ini merupakan lanjutan dari Publikasi tahun sebelumnya yang berisikan data yang lebih rinci dan komprehensif sampai pada level desa , seperti data tentang Keadaan Geografi , Iklim , Penduduk dan kondisi Sosial Ekonomi, Potensi dan Sumber Daya serta hasil - hasil pembangunan yang telah dicapai.

Kepada semua pihak yang telah memberikan data serta informasi sehingga terbitnya publikasi Kecamatan Bikomi Selatan Dalam Angka tahun 2022 , kami ucapkan terima kasih. Semoga kerjasama yang selama ini telah dijalin dapat dipertahankan bahkan ditingkatkan di masa yang akan datang , sehingga data yang disajikan lebih lengkap , akurat , dan terpercaya.

Kami menyadari bahwa Publikasi ini masih banyak kekurangan , untuk itu segala masukan dan saran yang konstruktif dari berbagai pihak sangat kami harapkan , guna penyempurnaan di masa yang akan datang.

Kefamenanu , September 2022
Kepala BPS
Kabupaten TTU

Marselinus Christoforus Koten, SE



PREFACE

Bikomi Selatan District Publication in Figures 2022, is an annual publication published by Badan Pusat Statistik (BPS) of North Central Timor Regency. This publication is a continuation of the previous year's publication which contains more detailed and comprehensive data at the village level, such as data on Geography, Climate, Population and Socio-Economic Conditions, Potentials and Resources as well as the development results that have been achieved.

To all parties who have provided data and information so that the publication of the Bikomi Selatan Subdistrict in Figures 2022 is published, we thank you. Hopefully the cooperation that has been established so far can be maintained and even improved in the future, so that the data presented is more complete, accurate, and reliable.

We realize that this publication still has many shortcomings, for that, we welcome all constructive input and suggestions from various parties, for improvement in the future.

*Kefamenanu, September 2022
Chief Statistician of
Timor Tengah Utara*

Marselinus Christoforus Koten, SE

DAFTAR ISI/CONTENTS

	Halaman <i>Page</i>
Kata Pengantar.....	xi
Preface.....	xii
Daftar Isi/ Contents	xiii
Penjelasan Umum/ Explanatory Notes	xv
Daftar Singkatan/ List of Abbreviation	xvii
Daftar Tabel/ List of Tables	xix
Daftar Gambar/ List of Figures	xxv

<https://timortengahutarakab.bps.go.id>

PENJELASAN UMUM/EXPLANATORY NOTES

Tanda-tanda, satuan-satuan, dan lain-lainnya yang digunakan dalam publikasi ini adalah sebagai berikut:

Symbols, measurement units, and acronyms which are used in this publication, are as follows:

1. TANDA-TANDA/SYMBOLS

Data tidak tersedia/ <i>Data not available</i>	: ...
Tidak ada atau nol / <i>Null or zero</i>	: -
Data dapat diabaikan/ <i>Data negligible</i>	: 0
Tanda decimal/ <i>Decimal point</i>	: ,
Data tidak dapat ditampilkan/ <i>Not applicable</i>	: NA
Angka estimasi/ <i>Estimated figures</i>	: e
Angka diperbaiki/ <i>Revised figures</i>	: r
Angka sementara/ <i>Preliminary figures</i>	: x
Angka sangat sementara/ <i>Very preliminary figures</i>	: xx
Angka sangat sangat sementara/ <i>Very very preliminary figures</i>	: xxx

2. SATUAN/UNITS

barel/ <i>barrel</i>	: 158,99 liter/ <i>litres</i> = 1/6,2898 m ³
hektar (ha)/ <i>hectare (ha)</i>	: 10 000 m ²
kilometer (km)/ <i>kilometres (km)</i>	: 1 000 meter/ <i>meters (m)</i>
knot/ <i>knot</i>	: 1,8523 km/jam (<i>km/hour</i>)
kuintal/ <i>quintal</i>	: 100 kg
KWh	: 1 000 Watt hour
MWh	: 1 000 KWh
liter (untuk beras)/ <i>litre (for rice)</i>	: 0,80 kg
MMSCF	: 1/35,3 m ³
metrik ton (m.ton)/ <i>metric ton (m. ton)</i>	: 0,98421 long ton = 1 000 kg
ons/ <i>ounce</i>	: 28,31 gram/ <i>grams</i>
ton	: 1 000 kg

Satuan lain: buah, dus, butir, helai/lembar, kaleng, batang, pulsa, ton kilometer (ton-km), jam, menit, persen (%).

Other units: unit, pack, pieces, sheet, tin, pulse, ton-kilometres(ton-km), hour, minute, percent (%).

Perbedaan angka di belakang koma disebabkan oleh pembulatan angka.

The difference in decimal numbers is caused by rounding.

<https://timortengahutarakab.bps.go.id>

DAFTAR SINGKATAN/LIST OF ABBREVIATION

SI	: Stasiun Iklim/ <i>Climate Station</i>
SMPK	: Stasiun Meterologi Pertanian Khusus/ <i>Special Agricultural Meteorological Station</i>
t.t	: Tempat tidur/ <i>Bed</i>
BCG	: Bacillus Calmette Guerin
DPT	: Difteri, Pertusis, Tetanus/ <i>Diphtheria, Tetanus, and Pertussis</i>
TT	: Tetanus Toxoid
IOT	: Industri Obat Tradisional/ <i>Traditional Medicine Industry</i>
IKOT	: Industri Kecil Obat Tradisional/ <i>Traditional Medicine Small Industry</i>
Alkes	: Alat kesehatan/ <i>Health Kits</i>
PKRT	: Perbekalan Kesehatan Rumah tangga/ <i>Household Health Logistics</i>
Kompl	: Komplemen/ <i>Complement</i>
IRTP	: Industri Pangan Produksi Rumah Tangga/ <i>Foods Home Industry</i>
PBF	: Pedagang Besar Farmasi/ <i>Pharmacy Whole-seller</i>
GFK	: Gudang Farmasi Kab/Kota/Regency/ <i>Municipality Pharmacy Warehouse</i>
RB	: Rumah Bersalin/ <i>Delivery House</i>
Pustu	: Puskesmas pembantu/ <i>Auxiliary Public Health Center</i>
BP	: Balai Pengobatan/ <i>Polyclinic</i>
TPS	: Tempat Pembuangan Sampah Sementara / <i>landfill</i>
Jamkesmas	: Jaminan kesehatan masyarakat miskin/ <i>Poor public health insurance</i>
PJKMU	: Program Jaminan Kesehatan Masyarakat Umum/ <i>General Public Health Insurance Program</i>
SIUP	: Surat Ijin Usaha Perdagangan/ <i>Trading Permission Letter</i>
TDP	: Tanda Daftar Perusahaan/ <i>Company Registration Identity</i>
API	: Angka Pengenal Importir/ <i>Importer's Identity Number</i>

<https://timortengahutarakab.bps.go.id>

DAFTAR TABEL/LIST OF TABLES

	Halaman Page
1. GEOGRAFI DAN IKLIM/GEOGRAPHY AND CLIMATE	
1.1 KEADAAN GEOGRAFI GEOGRAPHY CONDITION	
1.0.1 Luas Daerah Menurut Desa/Kelurahan di Kecamatan Bikomi Selatan, 2021 <i>Total Area by Villages/Kelurahan in Bikomi Selatan Subdistrict, 2021 .</i>	8
1.0.2 Jarak ke Ibukota Kecamatan dan Ibukota Kabupaten/Kota Menurut Desa/Kelurahan di Kecamatan Bikomi Selatan (km), 2021 <i>Distance to the Subdistrict Capital and Regency/Municipal Capital by Villages/Kelurahan in Bikomi Selatan Subdistrict (km), 2021</i>	9
1.1 KEADAAN IKLIM CLIMATE CONDITION	
1.0.3 Pengamatan Unsur Iklim Menurut Bulan di Stasiun Bikomi Selatan, 2021 <i>Observation of Climate Elements by Month at Bikomi Selatan Statio, 2021</i>	10
2. PEMERINTAHAN/GOVERNMENT	
<i>Number of Civil Servants by Local Government and Sex, 2021</i>	17
1.1 WILAYAH ADMINISTRATIF ADMINISTRATIVE AREA	
2.0.1 Jumlah Rukun Warga (RW) dan Rukun Tetangga (RT) Menurut Desa di Kecamatan Bikomi Selatan, 2021 <i>Number of Rukun Warga and Rukun Tetangga by Villages'/ Kelurahan in Bikomi Selatan subdistrict, 2021</i>	18
1.1 SUMBER DAYA MANUSIA HUMAN RESOURCES	
2.0.2 Jumlah Pegawai Negeri Sipil Menurut Pemerintah Daerah dan Jenis Kelamin, 2021 <i>Number of Civil Servants by Local Government and Sex, 2021</i>	19

2.0.3	Jumlah Pegawai Negeri Sipil Pemerintah Daerah Kecamatan Bikomi Selatan Menurut Tingkat Pendidikan dan Jenis Kelamin, 2021 <i>Number of Civil Servants of Bikomi Selatan District Government by Educational Level and Sex, 2021</i>	20
-------	---	----

3. **PENDUDUK/POPULATION**

	<i>Population by Gender by Villages in Bikomi Selatan Sub-district, 2021</i>	26
3.1	Penduduk, Distribusi Persentase Penduduk, Kepadatan Penduduk, Rasio Jenis Kelamin Penduduk Menurut Desa/ Kelurahan di Kecamatan Bikomi Selatan , 2021 <i>Population, Percentage Distribution of Population, Population Density, and Population Sex Ratio by Villages/Kelurahan in Bikomi Selatan Subdistrict, 2021</i>	28
3.2	Jumlah Penduduk Menurut Kelompok Umur dan Jenis Kelamin di Kecamatan Bikomi Selatan, 2021 <i>Population by Age Groups and Sex in Bikomi Selatan Subdistrict, 2021</i>	30
3.3	Jumlah Penduduk Berdasarkan Jenis Kelamin Menurut Desa di Kecamatan Bikomi Selatan , 2021 <i>Population by Gender by Villages in Bikomi Selatan Sub-district, 2021</i>	31

4. **SOSIAL DAN KESEJAHTERAAN RAKYAT/SOCIAL AND WELFARE**

1.1 **PENDIDIKAN EDUCATION**

4.3.1	Banyaknya Desa ¹ /Kelurahan yang Memiliki Fasilitas Sekolah Menurut Tingkat Pendidikan di Kecamatan Bikomi Selatan, 2019–2021 <i>Number of Villages¹/Kelurahan Having Educational Facilities by Educational Level in Bikomi Selatan Subdistrict, 2019–2021</i>	39
4.3.2	Jumlah Sekolah Menurut Tingkat Pendidikan di Kecamatan Bikomi Selatan, 2020/2021 dan 2021/2022	

	<i>Number of Schools by Educational Level in Bikomi Selatan Subdistrict, 2020/2021 and 2021/2022.....</i>	40
4.3.3	Jumlah Guru Menurut Tingkat Pendidikan di Kecamatan Bikomi Selatan, 2020/2021 dan 2021/2022 <i>Number of Teachers by Educational Level in Bikomi Selatan Subdistrict, 2020/2021 and 2021/2022.....</i>	41
4.3.4	Jumlah Murid Menurut Tingkat Pendidikan di Kecamatan Bikomi Selatan, 2020/2021 dan 2021/2022 <i>Number of Pupils by Educational Level in Bikomi Selatan Subdistrict, 2020/2021 and 2021/2022.....</i>	42
1.1	KESEHATAN HEALTH	
4.3.5	Banyaknya Desa ¹ /Kelurahan yang Memiliki Sarana Kesehatan Menurut Jenis Sarana Kesehatan di Kecamatan Bikomi Selatan, 2019–2021 <i>Number of Villages¹/Kelurahan Health Facilities by Type of Health Facilities in Bikomi Selatan Subdistrict, 2019–2021.....</i>	43
4.3.6	Banyaknya Warga Penderita Kekurangan Gizi Menurut Desa/ Kelurahan di Kecamatan Bikomi Selatan, 2021 Number of People with Malnutrition by Villages/Kelurahan in Bikomi Selatan Subdistrict, 2021.....	
1.1	PERUMAHAN DAN LINGKUNGAN HOUSING AND ENVIRONMENT	
4.3.7	Banyaknya Desa/Kelurahan Menurut Sumber Air Minum Sebagian Besar Keluarga di Kecamatan Bikomi Selatan, 2019–2021 <i>Number of Villages/Kelurahan by Drinking Water Source of Majority Family in Bikomi Selatan Subdistrict, 2019–2021.....</i>	45
4.3.8	Banyaknya Keluarga Menurut Desa/Kelurahan dan Jenis Pengguna Listrik di Kecamatan Bikomi Selatan, 2021 <i>Number of Family by Villages/Kelurahan and Type of Electricity Consumer in Bikomi Selatan Subdistrict, 2021.....</i>	46
4.3.9	Banyaknya Desa/Kelurahan Menurut Sumber Penerangan Jalan Utama Desa/Kelurahan di Kecamatan Bikomi Selatan, 2019–2021 <i>Number of Villages/Kelurahan by Source of Villages/Kelurahan's Main Street Illumination in Bikomi Selatan Subdistrict, 2019–2021.....</i>	47

4.3.10	Banyaknya Desa/Kelurahan Menurut Penggunaan Fasilitas Tempat Buang Air Besar Sebagian Besar Keluarga di Kecamatan Bikomi Selatan, 2019–2021 <i>Number of Villages/Kelurahan by Toilet Facility Used by Majority Family in Bikomi Selatan Subdistrict, 2019–2021</i>	48
4.3.11	Banyaknya Desa/Kelurahan Menurut Jenis Bahan Bakar untuk Memasak yang Digunakan Sebagian Besar Keluarga di Kecamatan Bikomi Selatan, 2021 <i>Number of Villages/Kelurahan by Type of Cooking Fuel Used by Majority Family in Bikomi Selatan Subdistrict, 2021</i>	49
1.1	AGAMA DAN SOSIAL LAINNYA RELIGION AND OTHER SOCIAL AFFAIRS	
4.3.12	Jumlah Tempat Peribadatan Menurut Desa/ Kelurahan di Kecamatan Bikomi Selatan, 2021 <i>Number of Worship Places by Villages/Kelurahan in Bikomi Selatan Subdistrict, 2021</i>	50
4.3.13	Banyaknya Kejadian Bencana Alam Menurut Desa/Kelurahan dan Jenis Bencana Alam di Kecamatan Bikomi Selatan, 2020 <i>Number of Natural Disaster Events by Villages/Kelurahan and Type of Natural Disaster in Bikomi Selatan Subdistrict, 2020</i>	51
4.3.14	Banyaknya Korban Jiwa Akibat Bencana Alam Menurut Desa/Kelurahan dan Jenis Bencana Alam di Kecamatan Bikomi Selatan, 2020 <i>Number of Fatalities Due to Natural Disasters by Villages/Kelurahan and Type of Natural Disaster in Bikomi Selatan Subdistrict, 2020</i>	54
4.3.15	Keberadaan Fasilitas/Upaya Antisipasi/Mitigasi Bencana Alam Menurut Desa/Kelurahan di Kecamatan Bikomi Selatan, 2021 <i>Existence of Facilities/Efforts for Anticipation/Mitigation of Natural Disasters by Villages/Kelurahan by Villages/Kelurahan in Bikomi Selatan Subdistrict, 2021</i>	57
4.3.16	Banyaknya Desa/Kelurahan yang Memiliki Kelompok Kegiatan Olahraga Menurut Jenis Olahraga dan Ketersediaan Fasilitas/ Lapangan Olahraga di Kecamatan Bikomi Selatan, 2021 <i>Number of Villages/Kelurahan Having Sport Activities Groups by Type of Sport and Availability of Sport Facilities/Fields in Bikomi Selatan Subdistrict, 2021</i>	59

5. PERTANIAN/AGRICULTURE

- 5.1 Luas Panen Tanaman Sayuran dan Buah-buahan Semusim Menurut Jenis Tanaman di Kecamatan Bikomi Selatan (ha), 2018–2021
Harvested Area of Seasonal Vegetables and Fruits by Kind of Plant in Bikomi Selatan Subdistrict (ha), 2018–2021..... 67
- 5.2 Produksi Tanaman Sayuran dan Buah-buahan Semusim Menurut Jenis Tanaman di Kecamatan Bikomi Selatan (kuintal), 2018–2021
Production of Seasonal Vegetables and Fruits by Kind of Plant in Bikomi Selatan Subdistrict (quintal), 2018–2021 68
- 5.3 Luas Panen Tanaman Biofarmaka Menurut Jenis Tanaman di Kecamatan Bikomi Selatan (m²), 2018–2021
Harvested Area of Medicinal Plants by Kind of Plant in Bikomi selatan Subdistrict (m²), 2018–2021 69
- 5.4 Produksi Tanaman Biofarmaka Menurut Jenis Tanaman di Kecamatan bikomi Selatan (kg), 2018–2021
Production of Medicinal Plants by Kind of Plant in Bikmomi Selatan Subdistrict (kg), 2018–2021 70
- 5.5 Luas Panen Tanaman Hias Menurut Jenis Tanaman di Kecamatan Bikomi Selatan (m²), 2018–2021
Harvested Area of Ornamental Plants by Kind of Plant in Bikomi Selatan Subdistrict (m²), 2018–2021 71
- 5.6 Produksi Tanaman Hias Menurut Jenis Tanaman di Kecamatan Bikomi Selatan (tangkai), 2018–2021
Production of Ornamental Plants by Kind of Plant in Bikomi Selatan Subdistrict (stalks), 2018–2021 72
- 5.7 Produksi Buah-Buahan dan Sayuran Tahunan Menurut Jenis Tanaman di Kecamatan Bikomi Selatan (kuintal), 2018–2021
Production of Annual Fruits and Vegetables by Kind of Plant in Bikomi Selatan Subdistrict (quintal), 2018–2021 73
- 1.1 PARIWISATA
TOURISM**
- 5.7.1 Jumlah Sarana Akomodasi Menurut Desa/Kelurahan dan Jenis Akomodasi di Kecamatan Bikomi Selatan, 2021

	<i>Number of Accomodation Facilities by Villages/Kelurahan and Type of Accomodation in Bikomi Selatan Subdistrict, 2021</i>	81
1.1	TRANSPORTASI	
	TRANSPORTATION	
5.7.2	Prasarana dan Sarana Transportasi Antar Desa/Kelurahan Menurut Desa/Kelurahan di Kecamatan Bikomi Selatan, 2021 <i>Inter-Villages/Kelurahan Transportation Infrastructure and Facilities by Villages/Kelurahan in Bikomi Selatan Subdistrict, 2021.....</i>	82
1.1	KOMUNIKASI	
	COMMUNICATION	
5.7.3	Keberadaan Kantor Pos/Pos Pembantu/Rumah Pos, Pos Keliling, dan Perusahaan/Agen Jasa Ekspedisi Swasta Menurut Desa/Kelurahan di Kecamatan Bikomi Selatan, 2021 <i>Number of Post Office/Subsidiary of Post Office, Mobile Portal Service, Private Expedition Service Company by Villages/Kelurahan in Bikomi Selatan Subdistrict, 2021</i>	84
5.7.4	Jumlah Menara Telepon seluler dan Operator Layanan Komunikasi Telepon Seluler Menurut Desa/ Kelurahan di Kecamatan Bikomi Selatan, 2021 <i>Number of Base Transceiver Station (BTS) and Cellular Phone Communication Service Operators by Villages/Kelurahan in Bikomi Selatan, Subdistrict, 2021</i>	85
5.7.5	Kekuatan Sinyal Telepon Seluler dan Jenis Sinyal Internet Telepon Seluler Menurut Desa/Kelurahan di Kecamatan Bikomi Selatan, 2021 <i>The Strenght of Celular Phone Signal by Villages/Kelurahan in Bikomi Selatan Subdistrict, 2021</i>	86
f.1	Banyaknya Sarana Lembaga Keuangan Bank Menurut Desa/ Kelurahan dan Jenis Bank di Kecamatan Bikomi Selatan, 2021 <i>Number of Bank by Villages/Kelurahan and Type of Bank in Bikomi Selatan Subdistrict, 2021.....</i>	95
f.2	Banyaknya Koperasi Aktif Menurut Menurut Desa/Kelurahan dan Jenis Koperasi di Kecamatan Bikomi Selatan, 2021 <i>Number of Cooperative by Villages/Kelurahan and Type of Cooperative in Bikomi Selatan Subdistrict, 2021.....</i>	96

DAFTAR GAMBAR/LIST OF FIGURES

		Halaman Page
1.1	Luas Daerah menurut Desa/Kelurahan (%), 2021 <i>Total Area by Village/Kelurahan (%), 2021</i>	6
1.2	Jarak ke Ibukota Kecamatan Menurut Desa/Kelurahan di Kecamatan Bikomi Selatan (km), 2021 <i>Distance to the Subdistrict Capital by Village/Kelurahan in Bikomi Selatan Subdistrict (km), 2021</i>	7
2.1	Jumlah Rukun warga (RW) dan rukun Tetangga (RT) menurut Desa di Kecamatan Bikomi Selatan tahun 2021 Number Of rukun warga and rukun Tetangga by Villages in Bikomi Selatan Sub district, 2021	
2.2	Jumlah Pegawai Negeri Sipil Menurut Pemerintah Daerah dan Jenis Kelamin, 2021	
3.1 <i>Jumlah Penduduk Berdasarkan Jenis Kelamin Menurut Desa di Kecamatan Bikomi Selatan , 2021</i>	26
3.2	Persentase Penduduk, Kepadatan Penduduk, Rasio Jenis Kelamin Penduduk Menurut Desa di Kecamatan Bikomi Selatan Tahun 2021 <i>Percentage of population, population density and population sex ratio according by villages in Bikomi Selatan Sub-district, 2021</i>	27
4.1	Jumlah Lembaga Pendidikan di Kecamatan Bikomi Selatan Tahun 2021 <i>...Number of Educational Institutions in South Bikomi District in 2021</i>	37
4.2	jumlah Tenaga Pendidikan Menurut Pendidikan di Kecamatan Bikomi Selatan Tahun 2021	
5.1	Luas Panen Tanaman Sayuran di Kecamatan Bikomi Selatan Tahun 2020 <i>Harvest Area of Vegetable Crops in South Bikomi District in 2020</i>	

5.2	Produksi Tanaman Sayuran di Kecamatan Bikomi Selatan Tahun 2020 <i>Production of Vegetable Crops in South Bikomi District in 2020</i>	66
6.1	“	79
6.2	“	80
7.1	Banyaknya Toko/Warung Kelontong menurut Desa di Kecamatan Bikomi Selatan Tahun 2021 <i>Number of Shops/Grocery Shops by Village in South Bikomi District in 2021</i>	93



GEOGRAFI DAN IKLIM
GEOGRAPHY AND CLIMATE

<https://timortengahutarakab.bps.go.id>

<https://timortengahutarakab.bps.go.id>

PENJELASAN TEKNIS

1. Secara astronomis Kecamatan Bikomi Selatan terletak 902'12" - 9027'36"LS dan 12404'12" - 12404 Bujur Timur.
2. Batas-batas wilayah administratif adalah sebelah Selatan dengan wilayah Kecamatan Bikomi Tengah, sebelah Selatan dengan wilayah Ambenu (Timor Leste) dan Kecamatan Naibenu, sebelah Barat dengan wilayah Ambenu (Timor Leste), serta sebelah Timur berbatasan dengan wilayah Kecamatan Miomaffo Timur.
3. Secara umum, wilayah Kabupaten TTU berada antara 0 - 700 meter di atas permukaan laut.

TECHNICAL NOTES

1. *Bikomi Selatan Sub District is located between 902'12" - 9027'36 South Latitude and between 12404'12" - 12404 East Longitudes.*
2. *This regency has boundaries as follows: South – Bikomi Tengah Sub District, North – Ambenu (Timor Leste) and Naibenu Sub District, West – Ambenu (Timor Leste), East – Miomaffo Timur Sub District.*
3. *Most of Bikomi Selatan Sub District area are located on 0 – 700 meters above the sea level*

<https://timortengahutarakab.bps.go.id>

ULASAN

Kecamatan Bikomi Selatan dengan batas-batas wilayah administrasi sebagai berikut:

Utara Berbatasan dengan kecamatan kota kefamenanu dan kecamatan insana barat

Selatan berbatasan dengan Kecamatan Noemuti dan Noemuti Timur

Timur Berbatasan dengan Kecamatan Insana Dan kabupaten Belu

Barat Berbatasan dengan Kecamatan Miomaffo Tengah dan Bikomi Tengah.

Luas Wilayah Kecamatan Bikomi Selatan adalah 48,68 km² atau 1,82 persen dari luas wilayah Kabupaten Timor Tengah Utara.

DESCRIPTION

South Bikomi District with administrative boundaries as follows:

North It is bordered by the Kefamenanu City District and the West Insana District

South is bordered by the Districts of Noemuti and East Noemuti

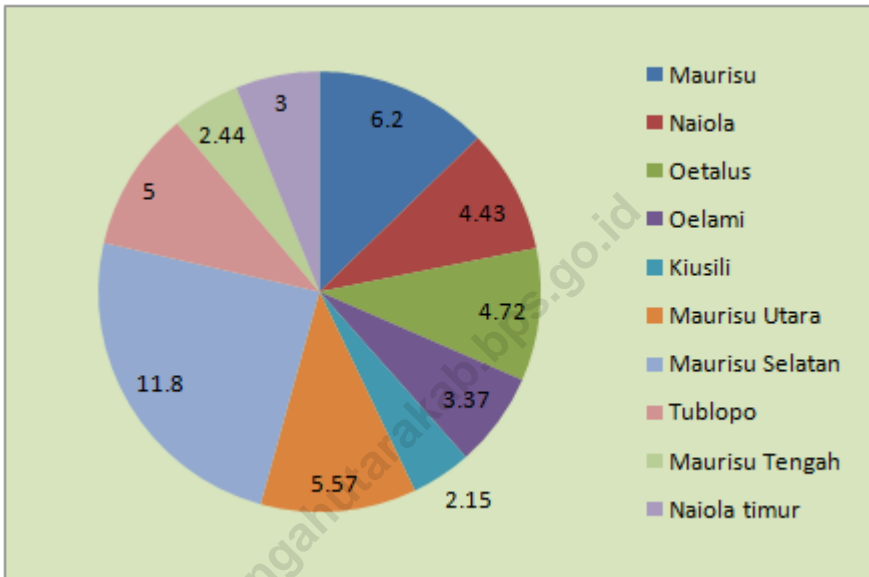
East Bordered by Insana District and Belu District

West Bordered by the District of Central Miomaffo and Central Bikomi.

The area of South Bikomi District is 48.68 km² or 1.82 percent of the area of North Central Timor Regency

Gambar 1.1
Figures

Luas Daerah menurut Desa/Kelurahan (%), 2021
Total Area by Village/Kelurahan (%), 2021



Sumber/Source: PODES 2021

Gambar 1.2
Figures

Jarak ke Ibukota Kecamatan Menurut Desa/Kelurahan di Kecamatan Bikomi Selatan (km), 2021
Distance to the Subdistrict Capital by Village/Kelurahan in Bikomi Selatan Subdistrict (km), 2021



Sumber/Source : PODES 2021

1.1 KEADAAN GEOGRAFI GEOGRAPHY CONDITION

Tabel 1.1.1 **Luas Daerah Menurut Desa/Kelurahan di Kecamatan Bikomi Selatan, 2021**
Table *Total Area by Villages/Kelurahan in Bikomi Selatan Subdistrict, 2021*

Desa/Kelurahan <i>Village/Kelurahan</i>	Luas <i>Total Area</i> (km ² /sq.km)	Persentase terhadap Luas <i>Kecamatan</i> <i>Percentage to Subdistrict Area</i>
(1)	(2)	(3)
Maurisu	6,20	12,74
Naiola	4,43	9,10
Oetalus	4,72	9,70
Oelami	3,37	6,92
Kiusili	2,15	4,42
Maurisu Utara	5,57	11,44
Maurisu Selatan	11,80	24,24
Tublopo	5,00	10,27
Maurisu Tengah	2,44	5,01
Naiola Timur	3,00	6,16
Nama Kecamatan	48,68	100

Catatan/Note: ...

Sumber/Source: ...

Tabel
Table 1.1.2

Jarak ke Ibukota Kecamatan dan Ibukota Kabupaten/Kota Menurut Desa/Kelurahan di Kecamatan Bikomi Selatan (km), 2021
Distance to the Subdistrict Capital and Regency/Municipal Capital by Villages/Kelurahan in Bikomi Selatan Subdistrict

Desa/Kelurahan <i>Village/Kelurahan</i>	Jarak ke Ibukota Kecamatan <i>Distance to Subdistrict Capital</i>	Jarak ke Ibukota Kabupaten/ Kota <i>Distance to Regency/Municipal Capital</i>
(1)	(2)	(3)
Maurisu	20	40
Naiola	15	13
Oetalus	12	8
Oelami	12	7
Kiusili	14	8
Maurisu Utara	18	38
Maurisu Selatan	25	45
Tublopo	0	20
Maurisu Tengah	22	42
Naiola Timur	9	19

Catatan/Note: ...

Sumber/Source: BPS, Pendataan Potensi Desa (Podes) 2021/BPS-Statistics Indonesia, Village Potential Data Collecting 2021

1.2 KEADAAN IKLIM CLIMATE CONDITION

Tabel 1.2.1 **Pengamatan Unsur Iklim Menurut Bulan di Stasiun Bikomi Selatan, 2021**
Table *Observation of Climate Elements by Month at Bikomi Selatan Statio, 2021*

Bulan Month	Jumlah Curah Hujan Number of Precipitation (mm)	Jumlah Hari Hujan (hari) Number of Rainy Days (day)
(1)	(2)	(3)
Januari/January
Februari/February
Maret/March
April/April
Mei/May
Juni/June
Juli/July
Agustus/August
September/September
Oktober/October
November/November
Desember/December

Catatan/Note:

Sumber/Source:



**PEMERINTAHAN
GOVERNMENT**

<https://timortengahutarakab.bps.go.id>

<https://timortengahutarakab.bps.go.id>

PENJELASAN TEKNIS

1. Kecamatan Bikomi Selatan terdiri dari 10 Desa. Dengan ibukota Kecamatannya adalah Oelami yang merupakan salah satu wilayah Desa tersendiri.
2. Desa adalah pembagian wilayah administratif di Indonesia di bawah kecamatan, yang dipimpin oleh Kepala Desa
3. Kewenangan desa adalah:
 - a. Menyelenggarakan urusan pemerintahan yang sudah ada berdasarkan hak asal usul desa
 - b. Menyelenggarakan urusan pemerintahan yang menjadi kewenangan kabupaten/kota yang diserahkan pengaturannya kepada desa, yakni urusan pemerintahan yang secara langsung dapat meningkatkan pelayanan masyarakat.
 - c. Tugas pembantuan dari Pemerintah, Pemerintah Provinsi, dan Pemerintah Kabupaten/Kota.
 - d. Urusan pemerintahan lainnya yang diserahkan kepada desa.
 - d. Urusan pemerintahan lainnya yang diserahkan kepada desa.

TECHNICAL NOTES

1. *Bikomi Selatan Sub District consisting of 9 Villages. Sub District capital is Oelami which is also known as one villages in Bikomi Selatan Sub District.*
2. *he village is the division of administrative regions in Indonesia under districts , led by the Village Head.*
3. *The authority of the village are:*
 - a. *Carrying out government affairs existing rights-based origins of the village*
 - b. *Carrying out government affairs under the authority of districts / cities that submitted the settings to the villages, the government functions that can directly improve public services.*
 - c. *Co-administration of the Government, Provincial Government and District / City Government*
 - d. *Other government affairs were handed over to vilages*

<https://timortengahutarakab.bps.go.id>

ULASAN

Jumlah Rukun Tetangga yang ada di Kecamatan Bikomi Selatan Sebanyak 126. jumlah Rukun Warga sebanyak 46, dan Jumlah Dusun Sebanyak 39. sedangkan jumlah Pegawai Negeri Sipil yang ada di Kecamatan Bikomi Selatan Sebanyak 16 Orang.

DESCRIPTION

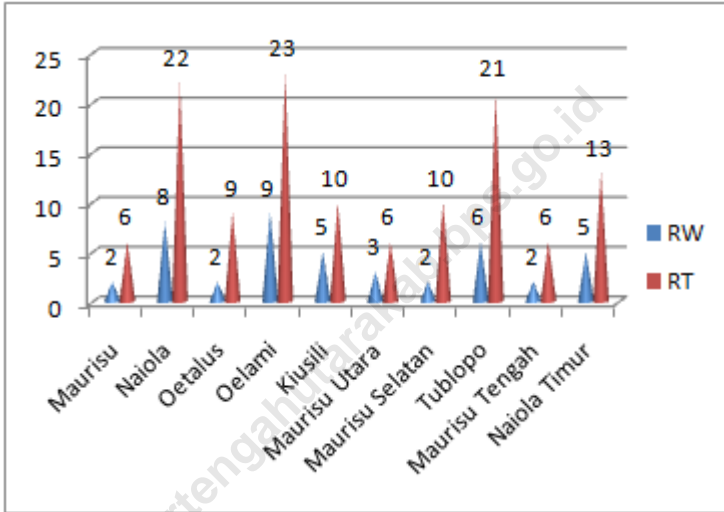
The number of Neighborhood Units in the South Bikomi District is 126. The number of the Residents is 46, and the number of Hamlets is 39. While the number of Civil Servants in the South Bikomi District is 16 people.

<https://timortengahutarakab.bps.go.id>

Gambar 2.1
Figures

**Jumlah Rukun warga (RW) dan rukun Tetangga (RT)
menurut Desa di Kecamatan Bikomi Selatan tahun
2021**

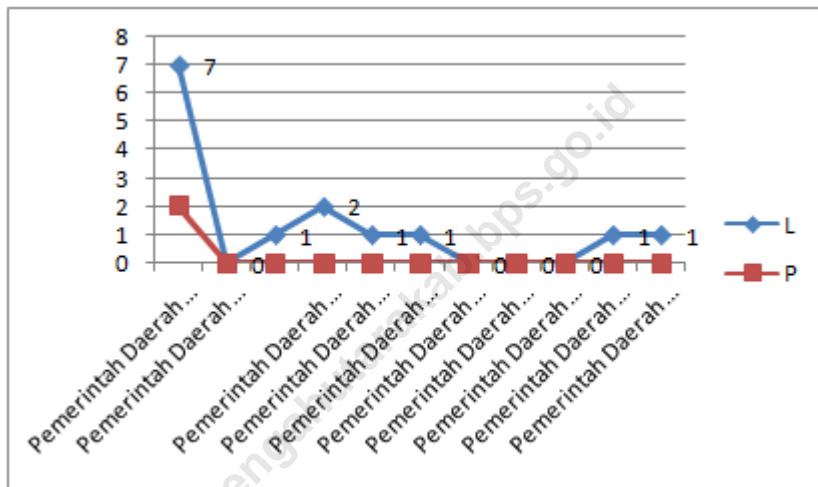
**Number Of rukun warga and rukun Tetangga by Villages in
Bikomi Selatan Sub district, 2021**



Sumber/Source : PODES 2021

Gambar 2.2
Figures

Jumlah Pegawai Negeri Sipil Menurut Pemerintah Daerah dan Jenis Kelamin, 2021
Number of Civil Servants by Local Government and Sex, 2021



Sumber/Source: Kantor Camat Bikomi Selatan

1.3 WILAYAH ADMINISTRATIF ADMINISTRATIVE AREA

Tabel 1.3.1 Jumlah Rukun Warga (RW) dan Rukun Tetangga (RT) Menurut Desa di Kecamatan Bikomi Selatan, 2021
Table *Number of Rukun Warga and Rukun Tetangga by Villages'/Kelurahan in Bikomi Selatan subdistrict, 2021*

Desa/Kelurahan <i>Village/Kelurahan</i>	Rukun Warga (RW) <i>Rukun Warga</i>	Rukun Tetangga (RT) <i>Rukun Tetangga</i>
(1)	(2)	(3)
Maurisu	2	6
Naiola	8	22
Oetalus	2	9
Oelami	9	23
Kiusili	5	10
Maurisu Utara	3	6
Maurisu Selatan	2	10
Tublopo	6	21
Maurisu Tengah	2	6
Naiola Timur	5	13
Nama Kecamatan	46	125

Catatan/Note: ...

Sumber/Source: PODES 2021

1.4 SUMBER DAYA MANUSIA HUMAN RESOURCES

Tabel 1.3.2 Jumlah Pegawai Negeri Sipil Menurut Pemerintah Daerah dan Jenis Kelamin, 2021
Table *Number of Civil Servants by Local Government and Sex, 2021*

Pemerintah Daerah <i>Local Government</i>	Laki-Laki <i>Male</i>	Perempuan <i>Female</i>	Jumlah <i>Total</i>
(1)	(2)	(3)	(4)
Pemerintah Daerah Kecamatan Bikomi Selatan	7	2	9
Pemerintah Daerah Desa Maurisu	0	0	0
Pemerintah Daerah Desa Naiola	1	0	1
Pemerintah Daerah Desa Oetalus	2	0	2
Pemerintah Daerah Desa Oelami	1	0	1
Pemerintah Daerah Desa Kiusili	1	0	1
Pemerintah Daerah Desa Maurisu Utara	0	0	0
Pemerintah Daerah Desa Maurisu Selatan	0	0	0
Pemerintah Daerah Desa Tublopo	0	0	0
Pemerintah Daerah Desa Maurisu Tengah	1	0	1
Pemerintah Daerah Desa Naiola Timur	1	0	1

Catatan/Note: ...

Sumber/Source: Kantor Camat Bikomi Selatan

Tabel 1.4.1
Table

**Jumlah Pegawai Negeri Sipil Pemerintah Daerah
Kecamatan Bikomi Selatan Menurut Tingkat Pendidikan
dan Jenis Kelamin, 2021**
*Number of Civil Servants of Bikomi Selatan District
Government by Educational Level and Sex, 2021*

Tingkat Pendidikan <i>Educational Level</i>	Laki-Laki <i>Male</i>	Perempuan <i>Female</i>	Jumlah <i>Total</i>
(1)	(2)	(3)	(4)
Sekolah Dasar (SD) <i>Primary School</i>	0	0	0
SMP/Sederajat <i>Junior High School</i>	0	0	0
SMA/Sederajat <i>Senior High School</i>	6	0	6
Diploma I/Akta I <i>Diploma I/Akta I</i>	0	0	0
Diploma II/Akta II <i>Diploma II/Akta II</i>	0	0	0
Diploma III/Akta III <i>Diploma III/Akta III</i>	0	0	0
Diploma IV/Akta IV <i>Diploma IV/Akta IV</i>	0	0	0
S1/Sarjana <i>Under Graduate/Bachelor</i>	7	2	9
S2/Pasca Sarjana <i>Graduate</i>	1	0	1
S3/Doktor/Ph.D <i>Post Graduate</i>	0	0	0
Jumlah/Total	14	2	16

Catatan/Note: ...

Sumber/Source: kantor Camat Bikomi Selatan



**PENDUDUK
POPULATION**

<https://timortengahutarakab.bps.go.id>

<https://timortengahutarakab.bps.go.id>

PENJELASAN TEKNIS

1. Penduduk adalah semua orang yang berdomisili di wilayah geografis Indonesia selama enam bulan atau lebih dan atau mereka yang berdomisili kurang dari enam bulan tetapi bertujuan menetap.
2. Kepadatan Penduduk adalah banyaknya penduduk per km persegi.
3. Rumah Tangga adalah seseorang atau sekelompok orang yang mendiami sebagian atau seluruh bangunan fisik/sensus, dan biasanya tinggal bersama serta makan dari satu dapur. Yang dimaksud makan dari satu dapur adalah jika pengurusan kebutuhan makanan sehari-harinya dikelola bersama-sama menjadi satu.
4. Anggota Rumah Tangga adalah semua orang yang biasanya bertempat tinggal di suatu rumah tangga, baik yang berada di rumah pada waktu pencacahan maupun yang sementara tidak ada.

TECHNICAL NOTES

1. *Residents are all people of the entire geographic territory of Indonesia who have stayed for six months and over and those who intend to stay permanently even though they have stayed for less than six months.*
2. *Population Density is number of people per square kilometer.*
3. *Household is an individual or a group of people dwelling a whole or a part physical/census building and commit on a common provision for food and other essentials of living. Common provision for food means that their daily meals are organized based on one management.*
4. *Household's members are those who usually live in a household regardless of their location at the time of enumeration.*

<https://timortengahutarakab.bps.go.id>

ULASAN

Berdasarkan Sensus Penduduk Tahun 2020, jumlah penduduk di Kecamatan Bikomi Selatan Sebanyak 11.188 jiwa, dengan rincian sebagai berikut: penduduk Laki-laki sebanyak 5.672 jiwa dan penduduk perempuan sebanyak 5.516. jumlah penduduk terbanyak ada di Desa Naiola yakni sebanyak 2.511 jiwa dan terendah di Desa Maurisu Tengah yakni sebanyak 344 jiwa.

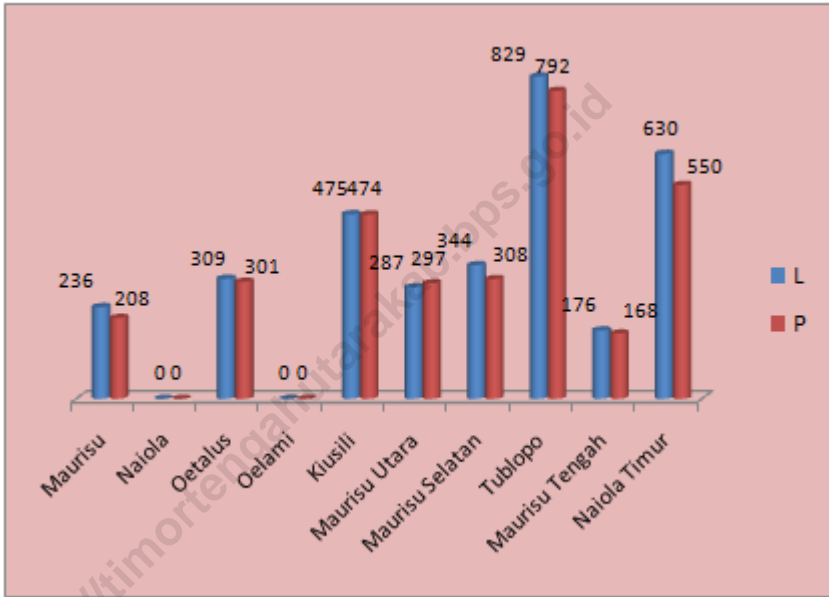
DESCRIPTION

Based on the 2020 Population Census, the population in the South Bikomi District is 11,188 people, with details as follows: the male population is 5,672 people and the female population is 5,516. The highest population is in Naiola Village, which is 2,511 people and the lowest is in Maurisu Tengah Village, which is 344 people.

<https://timortengahutarakab.bps.go.id>

Gambar 3.1
Figures

Jumlah Penduduk Berdasarkan Jenis Kelamin Menurut Desa di Kecamatan Bikomi Selatan, 2021
Population by Gender by Villages in Bikomi Selatan Sub-district, 2021

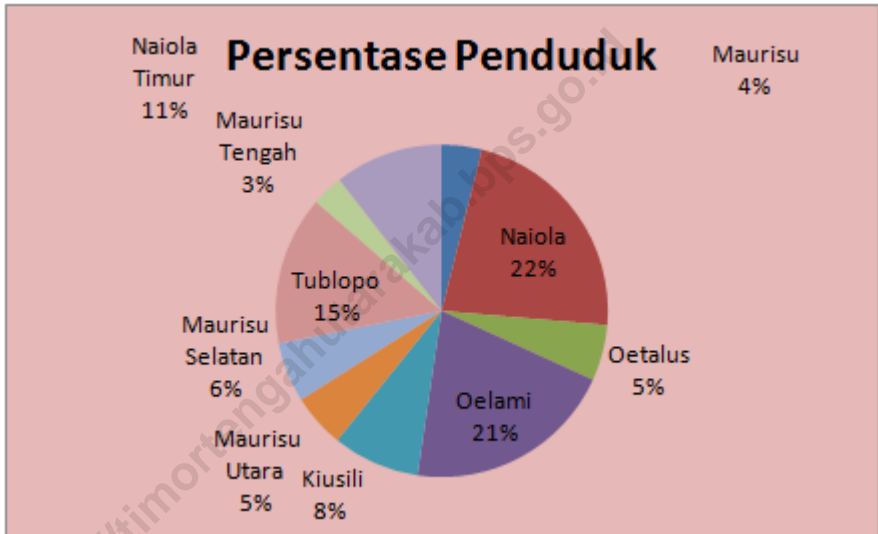


Sumber/Source: Sensus Penduduk 2020

Gambar 3.2
Figures

Persentase Penduduk, Kepadatan Penduduk, Rasio Jenis Kelamin Penduduk Menurut Desa di Kecamatan Bikomi Selatan Tahun 2021

Percentage of population, population density and population sex ratio according by villages in Bikomi Selatan Sub-district, 2021



Sumber/Source : Sensus Penduduk 2020

Tabel 1.5
Table

Penduduk, Distribusi Persentase Penduduk, Kepadatan Penduduk, Rasio Jenis Kelamin Penduduk Menurut Desa/ Kelurahan di Kecamatan Bikomi Selatan , 2021
Population, Percentage Distribution of Population, Population Density, and Population Sex Ratio by Villages/ Kelurahan in Bikomi Selatan Subdistrict, 2021

Desa/Kelurahan <i>Village/Kelurahan</i>	Penduduk/ <i>Population</i>		
	Laki-Laki/ <i>Male</i>	Perempuan/ <i>Female</i>	Jumlah/ <i>Total</i>
(1)	(2)	(3)	(4)
Maurisu	236	208	444
Naiola	1 183	1 328	2 511
Oetalus	309	301	610
Oelami	1 203	1 090	2 293
Kiusili	475	474	949
Maurisu Utara	287	297	584
Maurisu Selatan	344	308	652
Tublopo	829	792	1 621
Maurisu Tengah	176	168	344
Naiola Timur	630	550	1 180
Bikomi Selatan	5 672	5 516	11 188

Lanjutan Tabel/*Continued Table 1.1*

Desa/Kelurahan Village/Kelurahan	Persentase Penduduk Percentage of Total Population	Kepadatan Penduduk (per Km²) Population Density per sq.km	Rasio Jenis Kelamin Penduduk Population Sex Ratio
(1)	(5)	(6)	(7)
Maurisu	3.97	71	113.5
Naiola	22.44	566	89.1
Oetalus	5.45	129	102.7
Oelami	20.5	680	110.4
Kiusili	8.48	441	100.2
Maurisu Utara	5.22	104	96.6
Maurisu Selatan	5.83	55	111.7
Tublopo	14.49	324	104.7
Maurisu Tengah	3.07	140	104.8

Catatan/*Note:* ...Sumber/*Source:* Sensus Penduduk 2020

Tabel 1.6
Table

Jumlah Penduduk Menurut Kelompok Umur dan Jenis Kelamin di Kecamatan Bikomi Selatan, 2021
Population by Age Groups and Sex in Bikomi Selatan Subdistrict, 2021

Kelompok Umur Age Groups	Jenis Kelamin/Sex		
	Laki-Laki Male	Perempuan Female	Jumlah Total
(1)	(2)	(3)	(4)
0 - 4	651	574	1 225
5 - 9	546	621	1 167
10 - 14	456	643	1 099
15 - 19	492	592	1 084
20 - 24	785	169	954
25 - 29	619	364	983
30 - 34	385	498	883
35 - 39	391	404	795
40 - 44	291	371	662
45 - 49	262	327	589
50 - 54	263	260	523
55 - 59	182	273	455
60 - 64	159	157	316
65 - 69	130	127	257
70 - 74	82	102	184
75 - ke atas	96	129	225
Bikomi Selatan	5 790	5 611	11 401

Catatan/Note: * Data Terbaru Belum Tersedia

Sumber/Source: Sensus Penduduk 2020

Tabel 1.7
Table

Jumlah Penduduk Berdasarkan Jenis Kelamin Menurut Desa di Kecamatan Bikomi Selatan, 2021
Population by Gender by Villages in Bikomi Selatan Sub-district, 2021

Desa/Kelurahan Village/Kelurahan	Penduduk/Population		
	Laki-Laki/Male	Perempuan/Female	Jumlah/Total
(1)	(2)	(3)	(4)
Maurisu	245	217	462
Naiola	1 163	1 157	2 320
Oetalus	328	322	650
Oelami	1 207	1 124	2 331
Kiusili	506	499	1 005
Maurisu Utara	315	305	620
Maurisu Selatan	333	343	676
Tublopo	840	823	1 663
Maurisu Tengah	191	176	367
Naiola Timur	590	553	1 143
Bikomi Selatan	5 718	5 519	11 237

Catatan/Note: ...

Sumber/Source: : Dinas Kependudukan dan catatan Sipil Kabupaten TTU

04

SOSIAL DAN KESEJAHTERAAN RAKYAT ***SOCIAL AND WELFARE***

<https://timortengahutarakab.bps.go.id>

<https://timortengahutarakab.bps.go.id>

PENJELASAN TEKNIS

1. Tidak/belum pernah sekolah adalah mereka yang tidak pernah atau belum pernah terdaftar dan tidak pernah atau belum pernah aktif mengikuti pendidikan di suatu jenjang pendidikan formal.
2. Masih bersekolah adalah mereka yang terdaftar dan aktif mengikuti pendidikan di suatu jenjang pendidikan formal, baik pendidikan dasar, menengah, maupun pendidikan tinggi. Bagi mahasiswa yang masih cuti dianggap masih bersekolah.
3. Klinik Keluarga Berencana adalah suatu tempat di mana dapat diperoleh pelayanan medis KB. Tempat ini bisa berada di Rumah sakit, Puskesmas, Balai Kesehatan Ibu Anak (BKIA), tempat-tempat lainnya yang ditentukan dan dalam bentuk Tim Medis Keliling (TMK)

TECHNICAL NOTES

1. *No/never attended school is those who have never attended a formal education.*
2. *Attending school is one who is currently registered and actively attending a formal school, including primary school, secondary school or tertiary education. Students who are taking break for a particular time categorized as attending school.*
3. *Family Planning clinic is a clinic of where the acceptors can obtain family planning services. This may be located in hospitals, public health centers, maternal and child health centers, other designated places, and can be in a form of mobile medical teams.*

<https://timortengahutarakab.bps.go.id>

ULASAN

Di Kecamatan Bikomi Selatan Terdapat 15 Sekolah Dasar yang terdiri dari 12 sekolah dasar negeri dan 3 sekolah dasar swasta. sedangkan Sekolah Menengah Pertama ada 5 sekolah, sekolah menengah atas sederajat ada 1 sekolah, Akademi/ Diploma 1 dan Perguruan Tinggi/ Universitas ada 1.

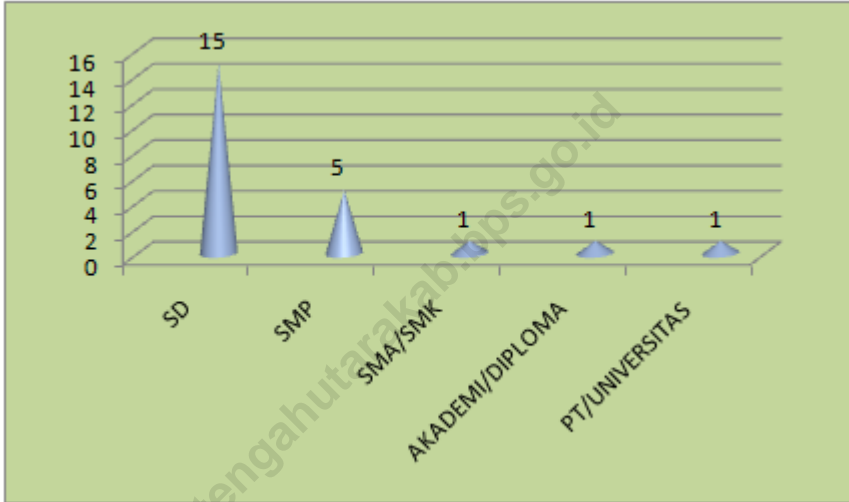
DESCRIPTION

In South Bikomi District, there are 15 elementary schools consisting of 12 public elementary schools and 3 private elementary schools. while junior high school there are 5 schools, high school and equivalent there are 1 school, 1 academy/diploma and 1 college/ university.

<https://timortengahutarakab.bps.go.id>

Gambar 4.1
Figures

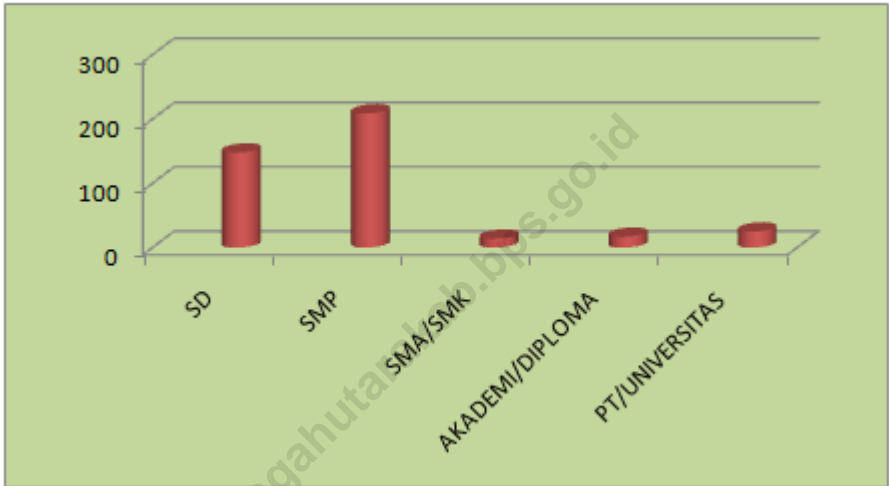
**Jumlah Lembaga Pendidikan di Kecamatan Bikomi Selatan
Tahun 2021**
*Number of Educational Institutions in South Bikomi District
in 2021*



Sumber/Source : PODES 2021

Gambar 4.2
Figures

**jumlah Tenaga Pendidikan Menurut Pendidikan di
Kecamatan Bikomi Selatan Tahun 2021**
*Number of Education Personnel by
Education in South Bikomi District in 2021*



Sumber/Source : PODES 2021

1.8 PENDIDIKAN EDUCATION

Tabel 1.8.1 Banyaknya Desa¹/Kelurahan yang Memiliki Fasilitas Sekolah Menurut Tingkat Pendidikan di Kecamatan Bikomi Selatan, 2019–2021
Number of Villages¹/Kelurahan Having Educational Facilities by Educational Level in Bikomi Selatan Subdistrict, 2019–2021

Tingkat Pendidikan <i>Educational Level</i>	2019	2020	2021
(1)	(2)	(3)	(4)
Sekolah Dasar (SD) <i>Primary School</i>	10	10	10
Madrasah Ibtidaiyah (MI) <i>Madrasah Ibtidaiyah</i>	-	-	-
Sekolah Menengah Pertama (SMP) <i>Junior High School</i>	4	4	4
Madrasah Tsanawiyah (MTs) <i>Madrasah Tsanawiyah (MTs)</i>	-	-	-
Sekolah Menengah Atas (SMA) <i>Senior High School</i>	-	-	-
Sekolah Menengah Kejuruan (SMK) <i>Vocational High School</i>	1	1	1
Madrasah Aliyah (MA) <i>Madrasah Aliyah</i>	-	-	-
Akademi/Perguruan Tinggi <i>Academy/University</i>	1	1	1

Catatan/Note: ¹Desa pada tabel ini termasuk Unit Permukiman Transmigrasi (UPT) yang masih dibina oleh kementerian terkait/
Villages in this table include Transmigration Settlement Unit which is still fostered by the relevant ministries.

Sumber/Source: BPS, Pendataan Potensi Desa (Podes) 2020 dan 2021/BPS-Statistics Indonesia, *Village Potential Data Collecting 2020 and 2021*

Tabel
Table 1.8.2

**Jumlah Sekolah Menurut Tingkat Pendidikan di
Kecamatan Bikomi Selatan, 2020/2021 dan 2021/2022
Number of Schools by Educational Level in Bikomi Selatan
Subdistrict, 2020/2021 and 2021/2022**

Tingkat Pendidikan Educational Level	Negeri/Public		Swasta/Private		Jumlah/Total	
	2020/2021	2021/2022	2020/2021	2021/2022	2020/2021	2021/2022
(1)	(2)	(3)	(4)	(5)	(6)	(7)
Taman Kanak-Kanak (TK) ¹ /Kindergarten ¹	-	-	-	-	-	-
Raudatul Athfal (RA) ² Raudatul Athfal (RA) ²	-	-	-	-	-	-
Sekolah Dasar (SD) ¹ Elementary Schools ¹	12	12	3	3	15	15
Madrasah Ibtidaiyah (MI) ² /Madrasah Ibtidaiyah (MI) ²	-	-	-	-	-	-
Sekolah Menengah Pertama (SMP) ¹ /Junior High Schools ¹	5	5	-	-	5	5
Madrasah Tsanawiyah (MTs) ² /Madrasah Tsanawiyah (MTs) ²	-	-	-	-	-	-
Sekolah Menengah Atas (SMA) ¹ /Senior High Schools ¹	-	-	-	-	-	-
Sekolah Menengah Kejuruan (SMK) ¹ Vocational High Schools ¹	1	1	1	1	1	1
Madrasah Aliyah (MA) ² Madrasah Aliyah (MA) ²	-	-	-	-	-	-

Catatan/Note: ³ Seluruh Raudatul Athfal (RA) berstatus swasta/All Raudatul Athfal (RA) are private

Sumber/Source: ¹ Kementerian Pendidikan, Kebudayaan, Riset, dan Teknologi, Sistem Data Pokok Pendidikan, data semester ganjil laporan sampai dengan 30 November 2021/Ministry of Education, Culture, Research, and Technology, Basic Education Data System, odd semester report data up to 30 November 2021

² Kementerian Agama, EMIS, data semester ganjil laporan sampai dengan 17 Februari 2022/Ministry of Religious Affairs, EMIS, odd semester report data up to 17 February 2022

Tabel
1.8.3
Table

Jumlah Guru Menurut Tingkat Pendidikan di Kecamatan Bikomi Selatan, 2020/2021 dan 2021/2022
Number of Teachers by Educational Level in Bikomi Selatan Subdistrict, 2020/2021 and 2021/2022

Tingkat Pendidikan Educational Level	Negeri/Public		Swasta/Private		Jumlah/Total	
	2020/2021	2021/2022	2020/2021	2021/2022	2020/2021	2021/2022
(1)	(2)	(3)	(4)	(5)	(6)	(7)
Taman Kanak-Kanak (TK) ¹ /Kindergarten ¹	-	-	-	-	-	-
Raudatul Athfal (RA) ² Raudatul Athfal (RA) ²	-	-	-	-	-	-
Sekolah Dasar (SD) ^{1,3} Elementary Schools ^{1,3}	122	125	30	23	152	148
Madrasah Ibtidaiyah (MI) ² /Madrasah Ibtidaiyah (MI) ²	-	-	-	-	-	-
Sekolah Menengah Pertama (SMP) ^{1,3} / Junior High Schools ^{1,3}	83	209	-	-	83	209
Madrasah Tsanawiyah (MTs) ² /Madrasah Tsanawiyah (MTs) ²	-	-	-	-	-	-
Sekolah Menengah Atas (SMA) ^{1,3} /Senior High Schools ^{1,3}	-	-	-	-	-	-
Sekolah Menengah Kejuruan (SMK) ^{1,3,4} Vocational High Schools ^{1,3,4}	10	14	-	-	10	14
Madrasah Aliyah (MA) ² Madrasah Aliyah (MA) ²	-	-	-	-	-	-

Catatan/Note: ³ Jumlah guru termasuk kepala sekolah dan guru/The total of teachers including headmaster and teacher.

⁴ Guru yang mengajar di dua sekolah atau lebih dihitung di masing-masing sekolah/Teacher who taught in two schools or more counted in every school.

Sumber/Source: ¹ Kementerian Pendidikan, Kebudayaan, Riset, dan Teknologi, Sistem Data Pokok Pendidikan, data semester ganjil laporan sampai dengan 30 November 2021/Ministry of Education, Culture, Research, and Technology, Basic Education Data System, odd semester report data up to 30 November 2021

² Kementerian Agama, EMIS, data semester ganjil laporan sampai dengan 17 Februari 2022/Ministry of Religious Affairs, EMIS, odd semester report data up to 17 February 2022

Tabel
Table 1.8.4

Jumlah Murid Menurut Tingkat Pendidikan di Kecamatan Bikomi Selatan, 2020/2021 dan 2021/2022
Number of Pupils by Educational Level in Bikomi Selatan Subdistrict, 2020/2021 and 2021/2022

Tingkat Pendidikan Educational Level	Negeri/Public		Swasta/Private		Jumlah/Total	
	2020/2021	2021/2022	2020/2021	2021/2022	2020/2021	2021/2022
(1)	(2)	(3)	(4)	(5)	(6)	(7)
Taman Kanak-Kanak (TK) ¹ /Kindergarten ¹	-	-	-	-	-	-
Raudatul Athfal (RA) ² Raudatul Athfal (RA) ²	-	-	-	-	-	-
Sekolah Dasar (SD) ¹ Elementary Schools ¹	1 190	1 155	267	182	1 457	1 337
Madrasah Ibtidaiyah (MI) ² /Madrasah Ibtidaiyah (MI) ²	-	-	-	-	-	-
Sekolah Menengah Pertama (SMP) ¹ /Junior High Schools ¹	878	863	-	-	878	863
Madrasah Tsanawiyah (MTs) ² /Madrasah Tsanawiyah (MTs) ²	-	-	-	-	-	-
Sekolah Menengah Atas (SMA) ¹ /Senior High Schools ¹	-	-	-	-	-	-
Sekolah Menengah Kejuruan (SMK) ¹ Vocational High Schools ¹	103	144	-	-	103	144
Madrasah Aliyah (MA) ² Madrasah Aliyah (MA) ²	-	-	-	-	-	-

Catatan/Note: ...

Sumber/Source: ¹ Kementerian Pendidikan, Kebudayaan, Riset, dan Teknologi, Sistem Data Pokok Pendidikan, data semester ganjil laporan sampai dengan 30 November 2021/Ministry of Education, Culture, Research, and Technology, Basic Education Data System, odd semester report data up to 30 November 2021

² Kementerian Agama, EMIS, data semester ganjil laporan sampai dengan 17 Februari 2022/Ministry of Religious Affairs, EMIS, odd semester report data up to 17 February 2022

1.9 KESEHATAN HEALTH

Tabel 1.9.1 Banyaknya Desa¹/Kelurahan yang Memiliki Sarana Kesehatan Menurut Jenis Sarana Kesehatan di Kecamatan Bikomi Selatan, 2019–2021
Number of Villages¹/Kelurahan Health Facilities by Type of Health Facilities in Bikomi Selatan Subdistrict, 2019–2021

Jenis Sarana Kesehatan <i>Type of Health Facilities</i>	2019	2020	2021
(1)	(2)	(3)	(4)
Rumah Sakit <i>Hospital</i>	-	-	-
Rumah Sakit Bersalin <i>Maternity Hospital</i>	-	-	-
Poliklinik/Balai Pengobatan <i>Polyclinic</i>	-	1	1
Puskesmas Rawat Inap <i>Public Health Center with Inpatient Care</i>	-	-	-
Puskesmas Tanpa Rawat Inap <i>Public Health Center without Inpatient Care</i>	1	1	1
Apotek <i>Pharmacy</i>	-	-	-

Catatan/Note: ...

Sumber/Source: BPS, Pendataan Potensi Desa (Podes) 2019–2021/BPS-Statistics Indonesia, Village Potential Data Collecting 2019–2021

Tabel 1.9.2
Table

Banyaknya Warga Penderita Kekurangan Gizi Menurut Desa/Kelurahan di Kecamatan Bikomi Selatan, 2021
Number of People with Malnutrition by Villages/Kelurahan in Bikomi Selatan Subdistrict, 2021

Desa/Kelurahan Village/Kelurahan	2021
(1)	(2)
Maurisu	-
Naiola	-
Oetalus	-
Oelami	-
Kiusili	-
Maurisu Utara	-
Maurisu Selatan	-
Tublopo	-
Maurisu Tengah	-
Naiola Timur	-
Bikomi Selatan	-

Catatan/Note: ...

Sumber/Source: BPS, Pendataan Potensi Desa (Podes) 2021/BPS-Statistics Indonesia, Village Potential Data Collecting 2021

1.10 PERUMAHAN DAN LINGKUNGAN HOUSING AND ENVIRONMENT

Tabel 1.10.1 **Banyaknya Desa/Kelurahan Menurut Sumber Air Minum Sebagian Besar Keluarga di Kecamatan Bikomi Selatan, 2019–2021**
Table **Number of Villages/Kelurahan by Drinking Water Source**

Sumber Air Minum Source of Drinking Water	2019	2020	2021
(1)	(2)	(3)	(4)
Air Kemasan Bermerk/ <i>Branded Bottled Water</i>	-	-	-
Air Isi Ulang/ <i>Refil Water</i>	-	-	-
Leding Dengan Meteran/ <i>Metered Piped Water</i>	1	1	1
Leding Tanpa Meteran/ <i>Non Metered Piped Water</i>	-	-	-
Sumur Bor atau Pempa/ <i>Artesian Well or Pumped Water</i>	3	3	3
Sumur/ <i>Well</i>	4	3	3
Mata Air/ <i>Spring</i>	2	3	3
Sungai/Danau/Kolam/ Waduk/Situ/ Embung/Bendungan/ <i>River/Lake/Pond/ Reservoir/Dam</i>	-	-	-
Air Hujan/ <i>Rainwater</i>	-	-	-
Lainnya/ <i>Others</i>	-	-	-

Catatan/*Note*: ...

Sumber/*Source*: BPS, Pendataan Potensi Desa (Podes) 2019–2021/*BPS-Statistics Indonesia, Village Potential Data Collecting 2019–2021*

Tabel 1.10.2
Table

Banyaknya Keluarga Menurut Desa/Kelurahan dan Jenis Pengguna Listrik di Kecamatan Bikomi Selatan, 2021
Number of Family by Villages/Kelurahan and Type of Electricity Consumer in Bikomi Selatan Subdistrict, 2021

Desa/Kelurahan <i>Village/Kelurahan</i>	Pengguna Listrik <i>Electricity Consumer</i>			Bukan Pengguna Listrik <i>Not Electricity Consumer</i>
	PLN <i>State Electricity Company</i>	Non PLN <i>Non-State Electricity Company</i>	Jumlah <i>Total</i>	
(1)	(2)	(3)	(4)	(5)
Maurisu	84	-	84	33
Naiola	469	-	469	-
Oetalus	142	-	142	32
Oelami	391	5	396	144
Kiusili	194	-	194	52
Maurisu Utara	118	-	118	-
Maurisu Selatan	75	-	75	80
Tublopo	394	-	394	-
Maurisu Tengah	97	-	97	-
Naiola Timur	256	-	256	-
Bikomi Selatan	2 220	5	2 225	341

Catatan/Note: ...

Sumber/Source: BPS, Pendataan Potensi Desa (Podes) 2021/BPS-Statistics Indonesia, Village Potential Data Collecting 2021

Tabel
Table 1.10.3

**Banyaknya Desa/Kelurahan Menurut Sumber Penerangan
Jalan Utama Desa/Kelurahan di Kecamatan Bikomi
Selatan, 2019–2021**
*Number of Villages/Kelurahan by Source of Villages/
Kelurahan's Main Street Illumination in Bikomi Selatan
Subdistrict, 2019–2021*

Sumber Penerangan Jalan Utama <i>Source of Main Street Illumination</i>	2019	2020	2021
(1)	(2)	(3)	(4)
Listrik Pemerintah/ <i>State Electricity</i>	-	-	-
Listrik Non Pemerintah/ <i>Non-State Electricity</i>	-	-	-
Non Listrik/ <i>Non-Electric</i>	-	-	-

Catatan/*Note*: ...

Sumber/*Source*: BPS, Pendataan Potensi Desa (Podes) 2019–2021/*BPS-Statistics Indonesia, Village Potential Data Collecting 2019–2021*

Tabel 1.10.4
Table

Banyaknya Desa/Kelurahan Menurut Penggunaan Fasilitas Tempat Buang Air Besar Sebagian Besar Keluarga di Kecamatan Bikomi Selatan, 2019–2021
Number of Villages/Kelurahan by Toilet Facility Used by Majority Family in Bikomi Selatan Subdistrict, 2019–2021

Fasilitas Tempat Buang Air Besar Toilet Facility	2019	2020	2021
(1)	(2)	(3)	(4)
Jamban/Toilet			
Sendiri/Private	10	10	10
Bersama/Shared	-	-	-
Umum/Public	-	-	-
Bukan Jamban/Non-Toilet	-	-	-
Jumlah/Total	10	10	10

Catatan/Note: ...

Sumber/Source: BPS, Pendataan Potensi Desa (Podes) 2019–2021/BPS-Statistics Indonesia, Village Potential Data Collecting 2019–2021

Tabel
Table 1.10.5

Banyaknya Desa/Kelurahan Menurut Jenis Bahan Bakar untuk Memasak yang Digunakan Sebagian Besar Keluarga di Kecamatan Bikomi Selatan, 2021
Number of Villages/Kelurahan by Type of Cooking Fuel Used by Majority Family in Bikomi Selatan Subdistrict, 2021

Jenis Bahan Bakar untuk Memasak <i>Type of Cooking Fuel</i>	2021
(1)	(2)
Listrik/ <i>Electric</i>	-
Elpiji 5,5 kg/ <i>Blue Gas 5.5 kg-LPG</i>	-
Elpiji 12 kg/ <i>12 kg-LPG</i>	-
Elpiji 3 kg/ <i>3 kg-LPG</i>	-
Gas Kota/ <i>City Gas</i>	-
Biogas/ <i>Biogas</i>	-
Minyak Tanah/ <i>Kerosene</i>	-
Briket/ <i>Briquettes</i>	-
Arang/ <i>Charcoal</i>	-
Kayu Bakar/ <i>Firewood</i>	10
Lainnya/ <i>Others</i>	-
Jumlah/<i>Total</i>	10

Catatan/*Note*: ...

Sumber/*Source*: BPS, Pendataan Potensi Desa (Podes) 2021/*BPS-Statistics Indonesia, Village Potential Data Collecting 2021*

1.11 AGAMA DAN SOSIAL LAINNYA
RELIGION AND OTHER SOCIAL AFFAIRS

Tabel 1.11.1 Jumlah Tempat Peribadatan Menurut Desa/Kelurahan di Kecamatan Bikomi Selatan, 2021
Table Number of Worship Places by Villages/Kelurahan in Bikomi Selatan Subdistrict, 2021

Desa/Kelurahan Village/Kelurahan	Masjid Mosque	Mushola Pray Room	Gereja Protestan Protestant Church	Gereja Katholik Catholic Church	Pura Temple	Vihara
(1)	(2)	(3)	(4)	(5)	(6)	(7)
Maurisu	-	-	-	1	-	-
Naiola	-	-	-	1	-	-
Oetalus	-	-	-	1	-	-
Oelami	-	-	2	2	-	-
Kiusili	-	-	-	1	-	-
Maurisu Utara	-	-	-	1	-	-
Maurisu Selatan	-	-	1	1	-	-
Tublopo	-	-	1	1	-	-
Maurisu Tengah	-	-	1	1	-	-
Naiola Timur	1	-	2	1	-	-
Bikomi Selatan	1	-	7	11	-	-

Catatan/Note: ...

Sumber/Source: BPS, Pendataan Potensi Desa (Podes) 2021/BPS-Statistics Indonesia, Village Potential Data Collecting 2021

Tabel 1.11.2
Table

**Banyaknya Kejadian Bencana Alam Menurut Desa/
Kelurahan dan Jenis Bencana Alam di Kecamatan Bikomi
Selatan, 2020**
*Number of Natural Disaster Events by Villages/Kelurahan
and Type of Natural Disaster in Bikomi Selatan Subdistrict,
2020*

Desa/Kelurahan <i>Village/Kelurahan</i>	Gempa Bumi <i>Earthquake</i>	Tsunami <i>Tsunami</i>	Gunung Meletus <i>Volcanic Eruption</i>	Tanah Longsor <i>Landslide</i>
(1)	(2)	(3)	(4)	(5)
Maurisu	-	-	-	-
Naiola	-	-	-	-
Oetalus	-	-	-	-
Oelami	-	-	-	-
Kiusili	-	-	-	-
Maurisu Utara	-	-	-	-
Maurisu Selatan	-	-	-	-
Tublopo	-	-	-	-
Maurisu Tengah	-	-	-	-
Naiola Timur	-	-	-	-
Bikomi Selatan	-	-	-	-

Lanjutan Tabel/*Continued Table 4.4.2*

Desa/Kelurahan Village/Kelurahan	Banjir Floods	Banjir Bandang Flash Floods	Kekeringan Drought	Kebakaran Hutan dan Lahan Forest and Land Fires
(1)	(6)	(7)	(8)	(9)
Maurisu	-	-	-	-
Naiola	-	-	-	-
Oetalus	-	-	-	-
Oelami	-	-	-	-
Kiusili	-	-	-	-
Maurisu Utara	-	-	-	-
Maurisu Selatan	-	-	-	-
Tublopo	-	-	-	-
Maurisu Tengah	-	-	-	-
Naiola Timur	-	-	-	-
Bikomi Selatan	-	-	-	-

Lanjutan Tabel/*Continued Table* 4.4.2

Desa/Kelurahan Village/Kelurahan	Angin Puyuh/ Puting Beliung/ Topan Tornado/Typhoon	Gelombang Pasang Tidal Wave	Abrasi Abrasion
(1)	(10)	(11)	(12)
Maurisu	-	-	-
Naiola	-	-	-
Oetalus	-	-	-
Oelami	-	-	-
Kiusili	-	-	-
Maurisu Utara	-	-	-
Maurisu Selatan	-	-	-
Tublopo	-	-	-
Maurisu Tengah	-	-	-
Naiola Timur	-	-	-
Bikomi Selatan	-	-	-

Catatan/Note: ...

Sumber/Source: BPS, Pendataan Potensi Desa (Podes) 2021/BPS-Statistics Indonesia, Village Potential Data Collecting 2021

Tabel 1.11.3
Table

Banyaknya Korban Jiwa Akibat Bencana Alam Menurut Desa/Kelurahan dan Jenis Bencana Alam di Kecamatan Bikomi Selatan, 2020
Number of Fatalities Due to Natural Disasters by Villages/ Kelurahan and Type of Natural Disaster in Bikomi Selatan Subdistrict, 2020

Desa/Kelurahan <i>Village/Kelurahan</i>	Gempa Bumi <i>Earthquake</i>	Tsunami <i>Tsunami</i>	Gunung Meletus <i>Volcanic Eruption</i>	Tanah Longsor <i>Landslide</i>
(1)	(2)	(3)	(4)	(5)
Maurisu	-	-	-	-
Naiola	-	-	-	-
Oetalus	-	-	-	-
Oelami	-	-	-	-
Kiusili	-	-	-	-
Maurisu Utara	-	-	-	-
Maurisu Selatan	-	-	-	-
Tublopo	-	-	-	-
Maurisu Tengah	-	-	-	-
Naiola Timur	-	-	-	-
Bikomi Selatan	-	-	-	-

Lanjutan Tabel/*Continued Table* 4.4.3

Desa/Kelurahan <i>Village/Kelurahan</i>	Banjir <i>Floods</i>	Banjir Bandang <i>Flash Floods</i>	Kekeringan <i>Drought</i>	Kebakaran Hutan dan Lahan <i>Forest and Land Fires</i>
(1)	(6)	(7)	(8)	(9)
Maurisu	-	-	-	-
Naiola	-	-	-	-
Oetalus	-	-	-	-
Oelami	-	-	-	-
Kiusili	-	-	-	-
Maurisu Utara	-	-	-	-
Maurisu Selatan	-	-	-	-
Tublopo	-	-	-	-
Maurisu Tengah	-	-	-	-
Naiola Timur	-	-	-	-
Bikomi Selatan	-	-	-	-

Lanjutan Tabel/*Continued Table 4.4.3*

Desa/Kelurahan <i>Village/Kelurahan</i>	Angin Puyuh/ Puting Beliung/ Topan <i>Tornado/Typhoon</i>	Gelombang Pasang Tidal Wave	Abrasi <i>Abrasion</i>
(1)	(10)	(11)	(12)
Maurisu	-	-	-
Naiola	-	-	-
Oetalus	-	-	-
Oelami	-	-	-
Kiusili	-	-	-
Maurisu Utara	-	-	-
Maurisu Selatan	-	-	-
Tublopo	-	-	-
Maurisu Tengah	-	-	-
Naiola Timur	-	-	-
Bikomi Selatan	-	-	-

Catatan/Note: ...

Sumber/Source: BPS, Pendataan Potensi Desa (Podes) 2021/BPS-Statistics Indonesia, *Village Potential Data Collecting 2021*

Tabel 1.11.4
Table

Keberadaan Fasilitas/Upaya Antisipasi/Mitigasi Bencana Alam Menurut Desa/Kelurahan di Kecamatan Bikomi Selatan, 2021
Existence of Facilities/Efforts for Anticipation/Mitigation of Natural Disasters by Villages/Kelurahan by Villages/ Kelurahan in Bikomi Selatan Subdistrict, 2021

Desa/Kelurahan <i>Village/Kelurahan</i>	Sistem Peringatan Dini Bencana Alam <i>Natural Disaster Early Warning System</i>	Sistem Peringatan Dini Khusus Tsunami <i>Tsunami Early Warning System</i>	Perlengkapan Keselamatan <i>Safety Equipment</i>
(1)	(2)	(3)	(4)
Maurisu	Tidak Ada	Bukan Wilayah Potensi Tsunami	Tidak Ada
Naiola	Tidak Ada	Bukan Wilayah Potensi Tsunami	Tidak Ada
Oetalus	Tidak Ada	Bukan Wilayah Potensi Tsunami	Tidak Ada
Oelami	Tidak Ada	Bukan Wilayah Potensi Tsunami	Tidak Ada
Kiusili	Tidak Ada	Bukan Wilayah Potensi Tsunami	Tidak Ada
Maurisu Utara	Tidak Ada	Bukan Wilayah Potensi Tsunami	Tidak Ada
Maurisu Selatan	Tidak Ada	Bukan Wilayah Potensi Tsunami	Tidak Ada
Tublopo	Tidak Ada	Bukan Wilayah Potensi Tsunami	Tidak Ada
Maurisu Tengah	Tidak Ada	Bukan Wilayah Potensi Tsunami	Tidak Ada
Naiola Timur	Tidak Ada	Bukan Wilayah Potensi Tsunami	Tidak Ada
Bikomi Selatan	Tidak Ada	Bukan Wilayah Potensi Tsunami	Tidak Ada

Lanjutan Tabel/*Continued Table 4.4.4*

Desa/Kelurahan <i>Village/Kelurahan</i>	Rambu-Rambu dan Jalur Evakuasi Bencana <i>Sign and Evacuation Route</i>	Pembuatan, Perawatan, atau Normalisasi: Sungai, Kanal, Tanggul, Parit, Drainase, Waduk, Pantai, dll <i>Manufacture, Maintenance, or Normalization: Rivers, Canals, Embankment, etc</i>
(1)	(5)	(6)
Maurisu	Tidak Ada	Tidak Ada
Naiola	Tidak Ada	Tidak Ada
Oetalus	Tidak Ada	Tidak Ada
Oelami	Tidak Ada	Tidak Ada
Kiusili	Tidak Ada	Tidak Ada
Maurisu Utara	Tidak Ada	Tidak Ada
Maurisu Selatan	Tidak Ada	Tidak Ada
Tublopo	Tidak Ada	Tidak Ada
Maurisu Tengah	Tidak Ada	Tidak Ada
Naiola Timur	Tidak Ada	Tidak Ada
Bikomi Selatan	Tidak Ada	Tidak Ada

Catatan/Note: ...

Sumber/Source: BPS, Pendataan Potensi Desa (Podes) 2021/BPS-Statistics Indonesia, Village Potential Data Collecting 2021

Tabel
Table 1.11.5

Banyaknya Desa/Kelurahan yang Memiliki Kelompok Kegiatan Olahraga Menurut Jenis Olahraga dan Ketersediaan Fasilitas/Lapangan Olahraga di Kecamatan Bikomi Selatan, 2021
Number of Villages/Kelurahan Having Sport Activities Groups by Type of Sport and Availability of Sport Facilities/Fields in Bikomi Selatan Subdistrict, 2021

Jenis Olahraga <i>Type of Sport</i>	Kondisi Fasilitas/Lapangan Olahraga <i>Condition of Sport Facilities/Fields</i>			Tidak Ada Fasilitas/ Lapangan Olahraga <i>No Sport Facilities/ Fields</i>
	Baik	Rusak Sedang	Rusak Parah	
(1)	(2)	(3)	(4)	(5)
Sepak Bola/ <i>Soccer</i>	1	-	-	9
Bola Voli/ <i>Volley Ball</i>	3	2	-	5
Bulu Tangkis/ <i>Badminton</i>	-	-	-	10
Bola Basket/ <i>Basket Ball</i>	-	-	-	10
Tenis Lapangan/ <i>Court Tennis</i>	-	-	-	10
Tenis Meja/ <i>Table Tennis</i>	-	-	-	10
Futsal/ <i>Futsal</i>	-	-	-	10
Renang/ <i>Swimming</i>	-	-	-	10
Bela Diri/ <i>Martial Arts</i>	3	-	-	7
Bilyard/ <i>Billiards</i>	3	-	-	7
Fitnes, Aerobik, dll/ <i>Fitness, Aerobics, etc</i>	-	-	-	10
Lainnya/ <i>Others</i>	-	-	-	10

Catatan/Note: ...

Sumber/Source: BPS, Pendataan Potensi Desa (Podes) 2021/BPS-Statistics Indonesia, Village Potential Data Collecting 2021

05

PERTANIAN AGRICULTURE



**Bawang Merah
154,4 Kuintal**



**Bawang Putih
91,23 Kuintal**



**Cabai Rawit
632,86 Kuintal**



**Kubis
735 Kuintal**



**Petai/Sawi
467 Kuintal**



**Kacang Panjang
56,82 Kuintal**

Produksi Tanaman Sayuran, 2021



<https://timortengahutarakab.bps.go.id>

PENJELASAN TEKNIS

1. Penduduk adalah semua orang yang berdomisili di wilayah geografis Indonesia selama enam bulan atau lebih dan atau mereka yang berdomisili kurang dari enam bulan tetapi bertujuan menetap.

2. Kepadatan Penduduk adalah banyaknya penduduk per km persegi.

3. Rumah Tangga adalah seseorang atau sekelompok orang yang mendiami sebagian atau seluruh bangunan fisik/sensus, dan biasanya tinggal bersama serta makan dari satu dapur. Yang dimaksud makan dari satu dapur adalah jika pengurusan kebutuhan makanan sehari-harinya dikelola bersama-sama menjadi satu.

4. Anggota Rumah Tangga adalah semua orang yang biasanya bertempat tinggal di suatu rumah tangga, baik yang berada di rumah pada waktu pencacahan maupun yang sementara tidak ada.

TECHNICAL NOTES

1. *Residents are all people of the entire geographic territory of Indonesia who have stayed for six months and over and those who intend to stay permanently even though they have stayed for less than six months.*

2. *Population Density is number of people per square kilometer.*

3. *Household is an individual or a group of people dwelling a whole or a part physical/census building and commit on a common provision for food and other essentials of living. Common provision for food means that their daily meals are organized based on one management.*

4. *Household's members are those who usually live in a household regardless of their location at the time of enumeratio*

<https://timortengahutarakab.bps.go.id>

ULASAN

1. Penduduk adalah semua orang yang berdomisili di wilayah geografis Indonesia selama enam bulan atau lebih dan atau mereka yang berdomisili kurang dari enam bulan tetapi bertujuan menetap.

2. Kepadatan Penduduk adalah banyaknya penduduk per km persegi.

3. Rumah Tangga adalah seseorang atau sekelompok orang yang mendiami sebagian atau seluruh bangunan fisik/sensus, dan biasanya tinggal bersama serta makan dari satu dapur. Yang dimaksud makan dari satu dapur adalah jika pengurusan kebutuhan makanan sehari-harinya dikelola bersama-sama menjadi satu.

4. Anggota Rumah Tangga adalah semua orang yang biasanya bertempat tinggal di suatu rumah tangga, baik yang berada di rumah pada waktu pencacahan maupun yang sementara tidak ada.

DESCRIPTION

1. *Residents are all people of the entire geographic territory of Indonesia who have stayed for six months and over and those who intend to stay permanently even though they have stayed for less than six months.*

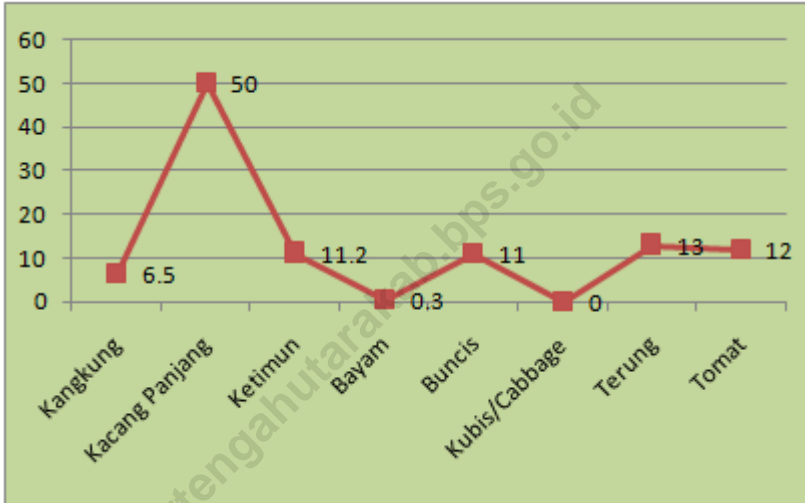
2. *Population Density is number of people per square kilometer.*

3. *Household is an individual or a group of people dwelling a whole or a part physical/census building and commit on a common provision for food and other essentials of living. Common provision for food means that their daily meals are organized based on one management.*

4. *Household's members are those who usually live in a household regardless of their location at the time of enumeration.*

Gambar 5.1
Figures

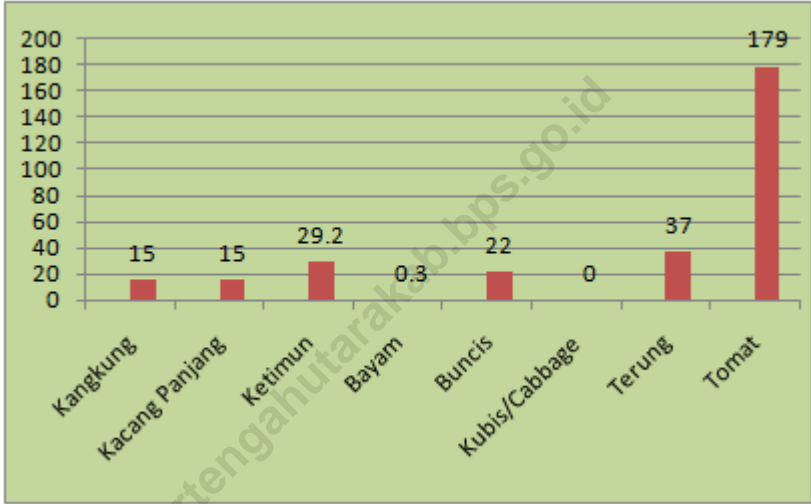
Luas Panen Tanaman Sayuran di Kecamatan Bikomi Selatan Tahun 2020
Harvest Area of Vegetable Crops in South Bikomi District in 2020



Sumber/Source : Statistik Pertanian Hortikultura, BPS

Gambar 5.2
Figures

**Produksi Tanaman Sayuran di Kecamatan Bikomi Selatan
Tahun 2020**
*Production of Vegetable Crops in South Bikomi District in
2020*



Sumber/Source : Statistik Pertanian Hortikultura, BPS

Tabel 1.12
Table

Luas Panen Tanaman Sayuran dan Buah-buahan Semusim Menurut Jenis Tanaman di Kecamatan Bikomi Selatan (ha), 2018–2021
Harvested Area of Seasonal Vegetables and Fruits by Kind of Plant in Bikomi Selatan Subdistrict (ha), 2018–2021

Jenis Tanaman Kind of Plants	2018	2019	2020	2021 ^x
(1)	(2)	(3)	(4)	(5)
Sayuran/Vegetables:				
Kangkung	-	-	6.50	5.00
Kacang Panjang	-	50.00	50.00	-
Ketimun	-	-	11.20	-
Bayam	-	-	0.30	-
Buncis	-	25.00	11.00	-
Kubis/Cabbage	-	-	-	-
Terung	-	25.00	13.00	-
Tomat	-	25.00	12.00	0.50
Petsai/sawi	-	-	-	4.70
Buah–buahan/Fruits:				
Semangka	-	-	-	-
Melon	-	-	-	-

Catatan/Note: ...

Sumber/Source: BPS, Statistik Pertanian Hortikultura SPH-SBS/BPS-Statistics Indonesia, Agricultural Statistic for Horticulture SPH-SBS

Tabel 1.13
Table

Produksi Tanaman Sayuran dan Buah-buahan Semusim Menurut Jenis Tanaman di Kecamatan Bikomi Selatan (kuintal), 2018–2021
Production of Seasonal Vegetables and Fruits by Kind of Plant in Bikomi Selatan Subdistrict (quintal), 2018–2021

Jenis Tanaman <i>Kind of Plants</i>	2018	2019	2020	2021 ^x
(1)	(2)	(3)	(4)	(5)
Sayuran/Vegetables:				
Kangkung	-	-	15.00	0.40
Kacang Panjang	-	100.00	15.00	-
Ketimun	-	-	29.20	-
Bayam	-	-	0.30	-
Buncis	-	100.00	22.00	-
Kubis/ <i>Cabbage</i>	-	-	-	-
Terung	-	50.00	37.00	-
Tomat	-	1 250	179.00	0.40
Petsai/sawi	-	-	-	4.70
Buah–buahan/Fruits:				
Semangka	-	-	-	-
Melon	-	-	-	-

Catatan/Note: ...

Sumber/Source: BPS, Statistik Pertanian Hortikultura SPH-SBS/BPS-Statistics Indonesia, *Agricultural Statistic for Horticulture SPH-SBS*

Tabel
Table 1.14

**Luas Panen Tanaman Biofarmaka Menurut Jenis Tanaman
di Kecamatan Bikomi Selatan (m²), 2018–2021**
**Harvested Area of Medicinal Plants by Kind of Plant in
Bikomi selatan Subdistrict (m²), 2018–2021**

Jenis Tanaman Kind of Plants	2018	2019	2020	2021 ^x
(1)	(2)	(3)	(4)	(5)
Jahe/Ginger	-	-	-	-
Kencur/East Indian Galangal	-	-	-	-
Kunyit/Turmeric	-	-	-	-
Laos/Lengkuas/Galanga	-	-	-	-
Temulawak	-	-	-	-
Mahkota Dewa	-	-	-	-

Catatan/Note: ...

Sumber/Source: BPS, Statistik Pertanian Hortikultura SPH-TBF/BPS-Statistics Indonesia, Agricultural Statistic for Horticulture SPH-TBF

Tabel 1.15
Table

Produksi Tanaman Biofarmaka Menurut Jenis Tanaman di Kecamatan bikomi Selatan (kg), 2018–2021
Production of Medicinal Plants by Kind of Plant in Bikmomi Selatan Subdistrict (kg), 2018–2021

Jenis Tanaman Kind of Plants	2018	2019	2020	2021 ^x
(1)	(2)	(3)	(4)	(5)
Jahe/ <i>Ginger</i>	-	-	-	-
Kencur/ <i>East Indian Galangal</i>	-	-	-	-
Kunyit/ <i>Turmeric</i>	-	-	-	-
Laos/Lengkuas/ <i>Galanga</i>	-	-	-	-
Temulawak	-	-	-	-
Mahkota Dewa	-	-	-	-

Catatan/Note: ...

Sumber/Source: BPS, Statistik Pertanian Hortikultura SPH-TBF/BPS-Statistics Indonesia, Agricultural Statistic for Horticulture SPH-TBF

Tabel 1.16
Table

**Luas Panen Tanaman Hias Menurut Jenis Tanaman di
Kecamatan Bikomi Selatan (m²), 2018–2021**
**Harvested Area of Ornamental Plants by Kind of Plant in
Bikomi Selatan Subdistrict (m²), 2018–2021**

Jenis Tanaman Kind of Plants	2018	2019	2020	2021 ^x
(1)	(2)	(3)	(4)	(5)
Anggrek/ <i>Orchid</i>	-	-	-	-
Krisan/ <i>Chrysantemum</i>	-	-	-	-
Mawar/ <i>Rose</i>	-	-	-	-
Sedap Malam/ <i>Tuberose</i>	-	-	-	-
Mayana	-	-	-	-
Sirih Gading	-	-	-	-

Catatan/Note: ...

Sumber/Source: BPS, Statistik Pertanian Hortikultura SPH-TH/BPS-Statistics Indonesia, *Agricultural Statistik for Horticulture SPH-TH*

Tabel 1.17
Table

**Produksi Tanaman Hias Menurut Jenis Tanaman di
Kecamatan Bikomi Selatan (tangkai), 2018–2021**
**Production of Ornamental Plants by Kind of Plant in Bikomi
Selatan Subdistrict (stalks), 2018–2021**

Jenis Tanaman Kind of Plants	2018	2019	2020	2021 ^x
(1)	(2)	(3)	(4)	(5)
Anggrek/ <i>Orchid</i>	-	-	-	-
Krisan/ <i>Chrysantemum</i>	-	-	-	-
Mawar/ <i>Rose</i>	-	-	-	-
Sedap Malam/ <i>Tuberose</i>	-	-	-	-
Mayana	-	-	-	-
Sirih Gading	-	-	-	-

Catatan/Note: ...

Sumber/Source: BPS, Statistik Pertanian Hortikultura SPH-TH/BPS-Statistics Indonesia, *Agricultural Statistik for Horticulture SPH-TH*

Tabel
Table 1.18

Produksi Buah-Buahan dan Sayuran Tahunan Menurut Jenis Tanaman di Kecamatan Bikomi Selatan (kuintal), 2018–2021
Production of Annual Fruits and Vegetables by Kind of Plant in Bikomi Selatan Subdistrict (quintal), 2018–2021

Jenis Tanaman <i>Kind of Plants</i>	2018	2019	2020	2021 ^x
(1)	(2)	(3)	(4)	(5)
Buah–Buahan/Fruits:				
Durian/ <i>Durian</i>	-	-	-	-
Jeruk Siam/ <i>Keprok/Orange/Tangerine</i>	-	-	-	-
Mangga/ <i>Mango</i>	-	-	-	-
Pepaya/ <i>Papaya</i>	-	-	-	-
Pisang/ <i>Banana</i>	40	-	-	63
Salak/ <i>Snakefruit</i>	-	-	-	-
Sayuran/Vegetables:				
Jengkol	-	-	-	-

Catatan/Note: ...

Sumber/Source: BPS, Statistik Pertanian Hortikultura SPH-BST/BPS-Statistics Indonesia, *Agricultural Statistic for Horticulture SPH-BST*

06

PARIWISATA, TRANSPORTASI, DAN KOMUNIKASI TOURISM, TRANSPORTATION, AND COMMUNICATION

<https://timortengahutarakab.bps.go.id>

<https://timortengahutarakab.bps.go.id>

PENJELASAN TEKNIS

1. Kendaraan Bermotor adalah kendaraan yang digerakkan oleh peralatan teknik yang ada pada kendaraan itu. Biasanya digunakan untuk angkutan orang dan atau barang di atas jalan raya selain kendaraan yang berjalan diatas rel. Kendaraan bermotor yang dicatat adalah semua jenis kendaraan kecuali milik TNI/ Polri dan Korps Diplomatik.
2. Jalan adalah jalan dalam bentuk apapun yang terbuka untuk lalu lintas kendaraan umum. Data yang disajikan dalam publikasi ini adalah semua jalan di Indonesia baik di bawah wewenang pemerintah pusat maupun daerah baik provinsi maupun kabupaten.
3. Sumber data pengangkutan dan komunikasi berasal dari masing-masing desa terkait dan dikumpulkan oleh Badan Pusat Statistik (BPS) setiap tahun.

TECHNICAL NOTES

1. *Motor Vehicles are any types of vehicles motorized by machine in those vehicles. They are usually utilized to carry people and goods on road other than those vehicles moving on railway. All types of vehicles are recorded except those belong to Indonesia Army Force Indonesian State Police and Diplomatic Corps.*
2. *Road is any type of road for all types of transportation. Data of road covers all roads in Indonesia under the authority of central provincial and regional governments.*
3. *Data of transportation and communication are collected from related villages and annually compiled by BPS-Statistics Indonesia (BPS).*

<https://timortengahutarakab.bps.go.id>

ULASAN

Sarana dan prasarana transportasi antar desa di kecamatan Bikomi Selatan menggunakan transportasi darat tanpa trayek tetap.

Sedangkan fasilitas umum seperti penginapan/hotel, kantor pos dan agen pos lainnya tidak ada.

DESCRIPTION

Transportation facilities and infrastructure between villages in the South Bikomi sub-district use land transportation without fixed routes.

Meanwhile, public facilities such as lodging/hotels, post offices and other postal agents do not exist.

<https://timortengahutarakab.bps.go.id>

Gambar 6.1 ...
Figures ...

<https://timortengahutarakab.bps.go.id>

Sumber/Source :

Gambar 6.2 ...
Figures ...

<https://timortengahutarakab.bps.go.id>

Sumber/Source :

1.19 PARIWISATA TOURISM

Tabel 1.19.1 **Jumlah Sarana Akomodasi Menurut Desa/Kelurahan dan Jenis Akomodasi di Kecamatan Bikomi Selatan, 2021**
Table *Number of Accomodation Facilities by Villages/Kelurahan and Type of Accomodation in Bikomi Selatan Subdistrict, 2021*

Desa/Kelurahan Village/Kelurahan	Hotel Hotel	Penginapan Inn
(1)	(2)	(3)
Maurisu	-	-
Naiola	-	-
Oetalus	-	-
Oelami	-	-
Kiusili	-	-
Maurisu Utara	-	-
Maurisu Selatan	-	-
Tublopo	-	-
Maurisu Tengah	-	-
Naiola Timur	-	-
Bikomi Selatan	-	-

Catatan/Note: ...

Sumber/Source: BPS, Pendataan Potensi Desa (Podes) 2021/BPS-Statistics Indonesia, Village Potential Data Collecting 2021

1.20 TRANSPORTASI TRANSPORTATION

Tabel 1.20.1 Prasarana dan Sarana Transportasi Antar Desa/Kelurahan Menurut Desa/Kelurahan di Kecamatan Bikomi Selatan, 2021
Inter-Villages/Kelurahan Transportation Infrastructure and Facilities by Villages/Kelurahan in Bikomi Selatan Subdistrict, 2021

Desa/Kelurahan Village/Kelurahan	Jenis Prasarana Transportasi Type of Transportation Infrastructure	Keberadaan Angkutan Umum Availability of Public Transportation
(1)	(2)	(3)
Maurisu	Darat	
Naiola	Darat	Ada, Tanpa Trayek Tetap
Oetalus	Darat	Ada, Tanpa Trayek Tetap
Oelami	Darat	Ada, Tanpa Trayek Tetap
Kiusili	Darat	Ada, Tanpa Trayek Tetap
Maurisu Utara	Darat	Ada Dengan Trayek Tetap
Maurisu Selatan	Darat	Ada Dengan Trayek Tetap
Tublopo	Darat	Ada Dengan Trayek Tetap
Maurisu Tengah	Darat	Ada Dengan Trayek Tetap
Naiola Timur	Darat	Ada, Tanpa Trayek Tetap

Lanjutan Tabel/*Continued Table* 6.2.1

Desa/Kelurahan Village/Kelurahan	Jenis Permukaan Jalan Darat Terluas Type of The Widest Road Surface	Dapat Dilalui Kendaraan Bermotor Roda 4 atau Lebih Passable by Vehicle with 4 or more Wheels
(1)	(2)	(5)
Maurisu	Tanah	Sepanjang Tahun Kecuali Saat Kondisi Tertentu
Naiola	Aspal	Sepanjang Tahun
Oetalus	Diperkeras	Sepanjang Tahun
Oelami	Diperkeras	Sepanjang Tahun
Kiusili	Tanah	Sepanjang Tahun
Maurisu Utara	Tanah	Sepanjang Tahun Kecuali Saat Kondisi Tertentu
Maurisu Selatan	Tanah	Sepanjang Tahun Kecuali Saat Kondisi Tertentu
Tublopo	Diperkeras	Sepanjang Tahun
Maurisu Tengah	Diperkeras	Sepanjang Tahun Kecuali Saat Kondisi Tertentu
Naiola Timur	Tanah	Sepanjang Tahun Kecuali Saat Kondisi Tertentu

Catatan/Note: ...

Sumber/Source: BPS, Pendataan Potensi Desa (Podes) 2021/BPS-Statistics Indonesia, Village Potential Data Collecting 2021

1.21 KOMUNIKASI COMMUNICATION

Tabel 1.20.2 Keberadaan Kantor Pos/Pos Pembantu/Rumah Pos, Pos Keliling, dan Perusahaan/Agen Jasa Ekspedisi Swasta Menurut Desa/Kelurahan di Kecamatan Bikomi Selatan, 2021
Number of Post Office/Subsidiary of Post Office, Mobile Portal Service, Private Expedition Service Company by Villages/Kelurahan in Bikomi Selatan Subdistrict, 2021

Desa/Kelurahan Village/Kelurahan	Kantor Pos/Pos Pembantu/Rumah Pos Post Office/Subsidiary of Post Office	Pos Keliling Mobile Portal Service	Perusahaan/Agen Jasa Ekspedisi Swasta Private Expedition Service Company
(1)	(2)	(3)	(4)
Maurisu	Tidak Ada	Tidak Ada	Tidak Ada
Naiola	Tidak Ada	Tidak Ada	Tidak Ada
Oetalus	Tidak Ada	Tidak Ada	Tidak Ada
Oelami	Tidak Ada	Tidak Ada	Tidak Ada
Kiusili	Tidak Ada	Tidak Ada	Tidak Ada
Maurisu Utara	Tidak Ada	Tidak Ada	Tidak Ada
Maurisu Selatan	Tidak Ada	Tidak Ada	Tidak Ada
Tublopo	Tidak Ada	Tidak Ada	Tidak Ada
Maurisu Tengah	Tidak Ada	Tidak Ada	Tidak Ada
Naiola Timur	Tidak Ada	Tidak Ada	Tidak Ada
Bikomi Selatan	Tidak Ada	Tidak Ada	Tidak Ada

Catatan/Note: ...

Sumber/Source: BPS, Pendataan Potensi Desa (Podes) 2021/BPS-Statistics Indonesia, Village Potential Data Collecting 2021

Tabel 1.21.1
Table

Jumlah Menara Telepon seluler dan Operator Layanan Komunikasi Telepon Seluler Menurut Desa/Kelurahan di Kecamatan Bikomi Selatan, 2021
Number of Base Transceiver Station (BTS) and Cellular Phone Communication Service Operators by Villages/ Kelurahan in Bikomi Selatan, Subdistrict, 2021

Desa/Kelurahan Village/Kelurahan	Jumlah Menara Telepon seluler Number of Base Transceiver Station (BTS)	Jumlah Operator Layanan Komunikasi Telepon Seluler Cellular Phone Communication Service Operators
(1)	(2)	(3)
Maurisu	-	1
Naiola	2	1
Oetalus	-	1
Oelami	1	2
Kiusili	-	1
Maurisu Utara	-	1
Maurisu Selatan	-	1
Tublopo	-	1
Maurisu Tengah	-	1
Naiola Timur	-	1
Bikomi Selatan	3	2

Catatan/Note: ...

Sumber/Source: BPS, Pendataan Potensi Desa (Podes) 2021/BPS-Statistics Indonesia, Village Potential Data Collecting 2021

Tabel 1.21.2
Table

**Kekuatan Sinyal Telepon Seluler dan Jenis Sinyal Internet
Telepon Seluler Menurut Desa/Kelurahan di Kecamatan
Bikomi Selatan, 2021**
*The Strenght of Cellular Phone Signal by Villages/Kelurahan
in Bikomi Selatan Subdistrict, 2021*

Desa/Kelurahan <i>Village/Kelurahan</i>	Kekuatan Sinyal Telepon Seluler <i>The Strenght of Cellular Phone Signal</i>	Jenis Sinyal Internet Telepon Seluler <i>Type of Cellular Phone Signal</i>
(1)	(2)	(3)
Maurisu	Lemah	-
Naiola	Kuat	4G
Oetalus	Kuat	4G
Oelami	Kuat	4G
Kiusili	Kuat	4G
Maurisu Utara	Lemah	Tidak Ada Sinyal Internet
Maurisu Selatan	Lemah	-
Tublopo	Lemah	Tidak Ada Sinyal Internet
Maurisu Tengah	Lemah	Tidak Ada Sinyal Internet
Naiola Timur	Lemah	Tidak Ada Sinyal Internet
Bikomi Selatan	Lemah	Tidak Ada Sinyal Internet

Catatan/Note: ...

Sumber/Source: BPS, Pendataan Potensi Desa (Podes) 2021/BPS-Statistics Indonesia, Village Potential Data Collecting 2021

<https://timortengahutarakab.bps.go.id>

07

PERBANKAN, KOPERASI, DAN PERDAGANGAN BANKING, COOPERATIVE, AND TRADE

<https://timortengahutarakab.bps.go.id>

<https://timortengahutarakab.bps.go.id>

PENJELASAN TEKNIS

1. Cakupan Statistik Keuangan Negara meliputi:
 - a. Keuangan Pemerintah Pusat
 - b. Keuangan Pemerintah Daerah Provinsi
 - c. Keuangan Pemerintah Daerah Kabupaten/Kota
 - d. Keuangan Pemerintah Desa.
- e. BPS mengumpulkan statistik Keuangan Pemerintah Daerah Kabupaten/Kota melalui instansi terkait di masing-masing kabupaten/kota.
- f. Data harga-harga berasal dari survei harga yang dilakukan oleh BPS di masing-masing wilayah.

TECHNICAL NOTES

1. *State Finance Statistics consists of:*
 - a. *Central Government Finance*
 - b. *Provincial Government Finance*
 - c. *District-Level Government Finance*
 - d. *Village-Level Government Finance*
- e. *BPS collects Finance Statistics at regency / municipality levels from related regency / municipality institutions.*
- f. *Data of price is from BPS's survey of price in each area*

<https://timortengahutarakab.bps.go.id>

ULASAN

Terdapat 151 Toko/warung Kelontong di Kecamatan Bikomi Selatan, dengan rincian sebagai berikut:

Desa Maurisu sebanyak 12, desa Naiola sebanyak 50, desa Oetalus sebanyak 10, desa Oelami sebanyak 24, desa kiusili sebanyak 12, desa Maurisu Utara sebanyak 9, desa Maurisu Selatan sebanyak 8, desa Tublopo sebanyak 10, desa Maurisu Tengah sebanyak 6, desa Naiola Timur sebanyak 10.

DESCRIPTION

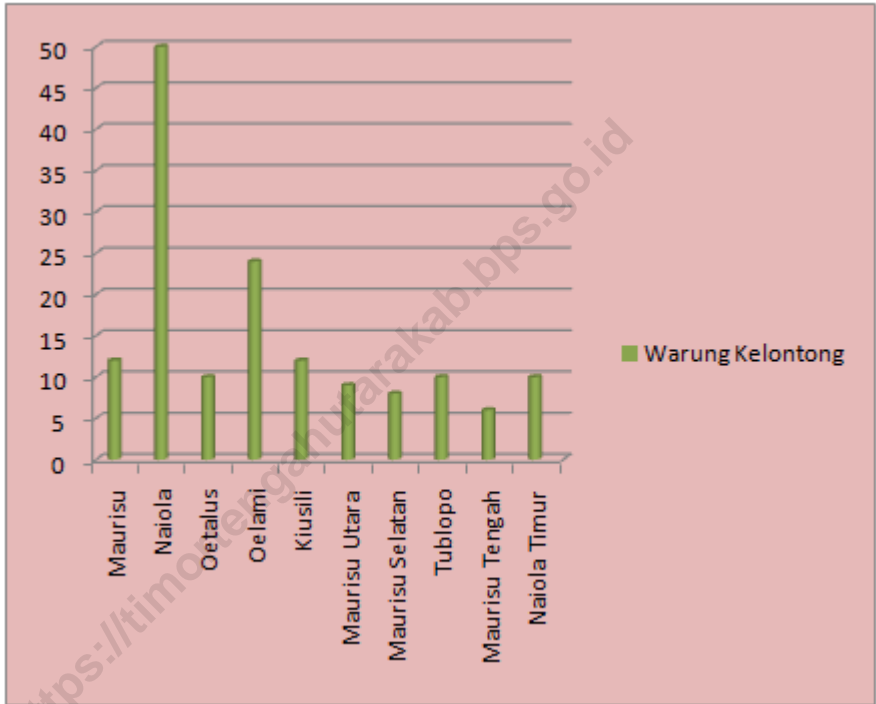
There are 151 grocery stores/warungs in South Bikomi District, with the following details:

12 Maurisu villages, 50 Naiola villages, 10 Oetalus villages, 24 Oelami villages, 12 kiusili villages, 9 North Maurisu villages, 8 South Maurisu villages, 10 Tublopo villages, 6 Central Maurisu villages, Naiola villages East 10.

<https://timortengahutarakab.bps.go.id>

Gambar 7.1
Figures

Banyaknya Toko/Warung Kelontong menurut Desa di Kecamatan Bikomi Selatan Tahun 2021
Number of Shops/Grocery Shops by Village in South Bikomi District in 2021



Sumber/Source : PODES Tahun 2021

<https://timortengahutarakab.bps.go.id>

Tabel f.1
Table

Banyaknya Sarana Lembaga Keuangan Bank Menurut Desa/Kelurahan dan Jenis Bank di Kecamatan Bikomi Selatan, 2021
Number of Bank by Villages/Kelurahan and Type of Bank in Bikomi Selatan Subdistrict, 2021

Desa/Kelurahan Village/Kelurahan	Bank Umum Pemerintah Government Bank	Bank Umum Swasta Private Bank	Bank Perkreditan Rakyat (BPR) Rural Bank
(1)	(2)	(3)	(4)
Maurisu	-	-	-
Naiola	-	-	-
Oetalus	-	-	-
Oelami	-	-	-
Kiusili	-	-	-
Maurisu Utara	-	-	-
Maurisu Selatan	-	-	-
Tublopo	-	-	-
Maurisu Tengah	-	-	-
Naiola Timur	-	-	-
Bikomi Selatan	-	-	-

Catatan/Note: ..

Sumber/Source: BPS, Pendataan Potensi Desa (Podes) 2021/BPS-Statistics Indonesia, Village Potential Data Collecting 2021

Tabel f.2
Table

**Banyaknya Koperasi Aktif Menurut Menurut Desa/
Kelurahan dan Jenis Koperasi di Kecamatan Bikomi
Selatan, 2021**
*Number of Cooperative by Villages/Kelurahan and Type of
Cooperative in Bikomi Selatan Subdistrict, 2021*

Desa/Kelurahan Village/Kelurahan	Koperasi Unit Desa (KUD) Village Cooperative Unit	Koperasi Industri Kecil dan Kerajinan Rakyat (Kopinkra) Small Industry and Citizen Handicraft Cooperative
(1)	(2)	(3)
Maurisu	-	-
Naiola	-	-
Oetalus	-	-
Oelami	-	-
Kiusili	-	-
Maurisu Utara	-	-
Maurisu Selatan	-	-
Tublopo	-	-
Maurisu Tengah	-	-
Naiola Timur	-	-
Bikomi Selatan	-	-

Lanjutan Tabel/*Continued Table 7.2*

Desa/Kelurahan Village/Kelurahan	Koperasi Simpan Pinjam (Kospin) Savings and Loan Cooperative	Koperasi Lainnya Other Cooperative
(1)	(4)	(5)
Maurisu	-	-
Naiola	-	-
Oetalus	-	-
Oelami	-	-
Kiusili	-	-
Maurisu Utara	-	-
Maurisu Selatan	-	-
Tublopo	-	-
Maurisu Tengah	-	-
Naiola Timur	-	-
Bikomi Selatan	-	-

Catatan/Note: ""

Sumber/Source: BPS, Pendataan Potensi Desa (Podes) 2021/BPS-Statistics Indonesia, Village Potential Data Collecting 2021

Tabel f.3
Table

Banyaknya Sarana Perdagangan Menurut Desa/Kelurahan dan Jenis Sarana Perdagangan di Kecamatan Bikomi Selatan, 2021
Number of Trade Facilities by Villages/Kelurahan and Type of Trade Facilities in Bikomi Subdistrict, 2021

Desa/Kelurahan Village/Kelurahan	Kelompok Pertokoan Shopping Complexs	Pasar dengan Bangunan Permanen Markets in Permanent Building	Pasar dengan Bangunan Semi Permanen Market in Semi Permanent Building
(1)	(2)	(3)	(4)
Maurisu	-	-	-
Naiola	-	-	-
Oetalus	-	-	-
Oelami	-	-	-
Kiusili	-	-	-
Maurisu Utara	-	-	-
Maurisu Selatan	-	-	-
Tublopo	-	-	-
Maurisu Tengah	-	-	-
Naiola Timur	-	-	-
Bikomi Selatan	-	-	-

Lanjutan Tabel/*Continued Table 7.3*

Desa/Kelurahan Village/Kelurahan	Pasar tanpa Bangunan Market without Permanent Building	Mini Market/ Swalayan/ Supermarket Mini Market/Swalayan/ Supermarket	Toko/warung Kelontong Grocery store/stall
(1)	(5)	(6)	(7)
Maurisu	-	-	12
Naiola	-	-	50
Oetalus	-	-	10
Oelami	-	-	24
Kiusili	-	-	12
Maurisu Utara	-	-	9
Maurisu Selatan	-	-	8
Tublopo	-	-	10
Maurisu Tengah	-	-	6
Naiola Timur	-	-	10
Bikomi Selatan	-	-	151

Catatan/Note: ""

Sumber/Source: BPS, Pendataan Potensi Desa (Podes) 2021/BPS-Statistics Indonesia, Village Potential Data Collecting 2021

DATA
MENCERDASKAN BANGSA
Enlighten The Nation



BADAN PUSAT STATISTIK
KABUPATEN TIMOR TENGAH UTARA
BPS-STATISTICS OF TIMOR TENGAH UTARA
REGENCY