

KECAMATAN RINGINARUM DALAM ANGKA 2020



**BADAN PUSAT STATISTIK
KABUPATEN KENDAL**

KECAMATAN RINGINARUM

DALAM ANGKA 2020



RINGINARUM DALAM ANGKA 2020
RINGINARUM IN FIGURES 2020

ISSN

: -

Nomor Publikasi/ *Publication Number*

: 33240.2021

Katalog / *Catalog*

: 1102001.3324111

Ukuran Buku/ *Book Size*

: 21 x 15 cm

Jumlah Halaman/ *Number of Page*

: xi + 136 Halaman/ Pages

Naskah/ *Manuscript* :

Koordinator Statistik Kecamatan Ringinarum

District Statistical Officer Ringinarum

Diterbitkan Oleh/ *Published By* :

BPS Kabupaten Kendal

Dilarang mengumumkan, mendistribusikan, mengomunikasikan, dan/atau menggandakan sebagian atau seluruh isi buku ini untuk tujuan komersial tanpa izin tertulis dari Badan Pusat Statistik

**PETA WILAYAH
KECAMATAN RINGINARUM**
Map of RINGINARUM



KATA SAMBUTAN

Assalamu'alaikum Wr.Wb..

Alhamdulillah, segala puji bagi Allah SWT akhirnya buku *KECAMATAN RINGINARUM DALAM ANGKA 2020* ini dapat terbit sesuai jadwal. Ucapan terima kasih yang tak terhingga Saya ucapkan kepada Plh. Koordinator Statistik Kecamatan Ringinarum yang telah berupaya maksimal menyusun buku ini.

Buku ini merupakan sumber data dan informasi yang sangat penting dalam perencanaan pembangunan, utamanya yang berkaitan dengan kondisi sosial, ekonomi, dan berbagai hal lainnya.

Semoga buku ini dapat dijadikan sumber data dan informasi dalam pelaksanaan tugas baik di bidang pemerintahan, pembangunan, maupun kemasyarakatan di era sekarang ini.

Akhirnya, semoga buku ini benar-benar dapat dimanfaatkan oleh semua pihak, dalam rangka lebih memacu perkembangan pembangunan di Kecamatan Ringinarum.

Wassalamu'alaikum Wr. Wb.

Kendal, September 2020
Kepala BPS Kabupaten Kendal,



Dra. UMMI HASTUTI, M.Si
NIP. 19660424 199403 2 003

KATA PENGANTAR

Publikasi Kecamatan Ringinarum Dalam Angka 2020 merupakan publikasi yang diterbitkan oleh Badan Pusat Statistik Kabupaten Kendal. Publikasi ini berisi berbagai data dan informasi terpilih seputar Kecamatan Ringinarum untuk membantu pengguna data memahami perkembangan pembangunan serta potensi yang ada di Kecamatan Ringinarum.

Publikasi Kecamatan Ringinarum Dalam Angka 2020 merupakan publikasi yang terbit secara rutin setiap tahun. Analisis yang disajikan berupa analisis sederhana.

Semoga publikasi ini bermanfaat bagi para pengguna data sekaligus dapat memperkaya akan kebutuhan data statistik di Kecamatan Ringinarum.

Akhirnya, Saya ucapkan terima kasih yang sebesar-besarnya kepada semua pihak yang telah membantu dalam penerbitan publikasi ini. Saran yang konstruktif sangat kami harapkan demi perbaikan publikasi di masa yang akan datang.

Ringinarum, September 2020
Koordinator Statistik Kecamatan
Ringinarum



ARTHA SETYAWATI, SE
NIP. 19820116 201101 2 007

DAFTAR ISI

	Halaman
Bab I Geografis	1
Bab II Pemerintahan	16
Bab III Kependudukan	26
Bab IV Sosial	45
Bab V Pertanian	113
Bab VI Keuangan	130

DAFTAR TABEL

	Halaman
BAB I. GEOGRAFIS	
Tabel 1.1.	Letak Geografis Wilayah Kecamatan Ringinarum 3
Tabel 1.2.	Luas Wilayah Menurut Desa Tahun 2019 4
Tabel 1.3.	Jarak Kantor Desa ke Ibu Kota Kecamatan Ringinarum Tahun 2019 5
Tabel 1.4.	Luas Wilayah Kecamatan Ringinarum Menurut Jenis Penggunaan Tahun 2019 6
Tabel 1.5.	Luas Lahan Sawah Menurut Desa dan Jenis Pengairannya (Hektar) Tahun 2019 7
Tabel 1.6.	Luas Lahan Bukan Sawah Menurut Desa dan Jenisnya (Hektar) Tahun 2019 9
Tabel 1.7.	Luas Lahan Bukan Pertanian Menurut Desa dan Jenisnya (Hektar) Tahun 2019 12
Tabel 1.8.	Banyaknya Hari Hujan Menurut Bulan Tahun 2017 - 2019 13
Tabel 1.9.	Banyaknya Curah Hujan Menurut Bulan Tahun 2017 - 2019 14
BAB II. PEMERINTAHAN	
Tabel 2.1.	Banyaknya Dusun/Dukuh, Rukun Warga (RW), dan Rukun Tetangga (RT) Menurut Desa Tahun 2019 18
Tabel 2.2.	Banyaknya Balai Desa dan Kantor Desa Tahun 2019 19
Tabel 2.3.	Banyaknya Perangkat Desa Menurut Desa Tahun 2019 20
Tabel 2.4.	Banyaknya Surat Pemberitahuan Pajak Terutang (SPPT) Menurut Desa Tahun 2017 - 2019 23
Tabel 2.5.	Pemasukan Pajak Bumi dan Bangunan (PBB) Menurut Desa Tahun 2017 - 2019 24
BAB III. KEPENDUDUKAN	
Tabel 3.1.	Jumlah Penduduk Menurut Jenis Kelamin Tahun 2009-2019 28

	Halaman	
Tabel 3.2.	Jumlah Penduduk Menurut Jenis Kelamin dan Sex Rasio Dirinci Per Desa Tahun 2019	29
Tabel 3.3.	Jumlah Penduduk dan Kepala Keluarga Menurut Desa Tahun 2019	30
Tabel 3.4.	Luas Wilayah, Jumlah Penduduk, dan Kepadatan Penduduk Menurut Desa Tahun 2019	31
Tabel 3.5.	Laju Pertumbuhan Penduduk Menurut Desa Tahun 2018 - 2019	32
Tabel 3.6.	Jumlah Penduduk Menurut Kelompok Umur dan Jenis Kelamin Tahun 2017	33
Tabel 3.7.	Jumlah Penduduk Menurut Kelompok Umur dan Jenis Kelamin Tahun 2018	34
Tabel 3.8.	Jumlah Penduduk Menurut Kelompok Umur dan Jenis Kelamin Tahun 2019	35
Tabel 3.9.	Banyaknya Akseptor KB Aktif Menurut Desa dan Jenis Kontrasepsi Tahun 2019	36
Tabel 3.10.	Banyaknya Pemeluk Agama Menurut Desa Tahun 2019	39
Tabel 3.11.	Banyaknya Tempat Ibadah Menurut Desa Tahun 2019	41
Tabel 3.12.	Banyaknya Calon Jamaah Haji Menurut Desa Tahun 2017 - 2019	42
Tabel 3.13.	Banyaknya Nikah, Talak, Cerai, dan Rujuk Menurut Desa Tahun 2019	43
BAB IV. SOSIAL		
Tabel 4.1.	Rasio Murid – Sekolah dan Rasio Murid - Guru Taman Kanak-Kanak (TK) Menurut Desa Tahun 2019	47
Tabel 4.2.	Rasio Murid – Sekolah dan Rasio Murid - Guru Sekolah Dasar Negeri (SDN) Menurut Desa Tahun 2019	48
Tabel 4.3.	Rasio Murid – Sekolah dan Rasio Murid - Guru Sekolah Dasar (SD) Swasta Menurut Desa Tahun 2019	49
Tabel 4.4.	Rasio Murid – Sekolah dan Rasio Murid - Guru Madrasah Ibtidaiyah (MI) Menurut Desa Tahun 2019	50
Tabel 4.5.	Rasio Murid – Sekolah dan Rasio Murid - Guru Sekolah Menengah Pertama Negeri Menurut Desa Tahun 2019	51

		Halaman
Tabel 4.6.	Rasio Murid – Sekolah dan Rasio Murid - Guru Sekolah Menengah Pertama Swasta Menurut Desa Tahun 2019	52
Tabel 4.7.	Rasio Murid – Sekolah dan Rasio Murid - Guru Madrasah Tsanawiyah (MTS) Menurut Desa Tahun 2019	53
Tabel 4.8.	Rasio Murid – Sekolah dan Rasio Murid - Guru Sekolah Menengah Atas Negeri(SMAN) Menurut Desa Tahun 2019	54
Tabel 4.9.	Rasio Murid – Sekolah dan Rasio Murid - Guru Sekolah Menengah Atas (SMA) Swasta Menurut Desa Tahun 2019	55
Tabel 4.10.	Rasio Murid – Sekolah dan Rasio Murid - Guru Sekolah Menengah Kejuruan Negeri (SMKN) Menurut Desa Tahun 2019	56
Tabel 4.11.	Rasio Murid – Sekolah dan Rasio Murid - Guru Sekolah Menengah Kejuruan (SMK) Swasta Menurut Desa Tahun 2019	57
Tabel 4.12.	Rasio Murid – Sekolah dan Rasio Murid - Guru Madrasah Aliyah (MA) Menurut Desa Tahun 2019	58
Tabel 4.13.	Banyaknya Sekolah Dasar (SD) Menurut Desa Di Kecamatan Ringinarum, 2019	59
Tabel 4.14.	Banyaknya Madrasah Ibtidaiyah (MI) Menurut Desa Di Kecamatan Ringinarum, 2019	60
Tabel 4.15.	Banyaknya Sekolah Menengah Pertama (SMP) Menurut Desa Di Kecamatan Ringinarum, 2019	61
Tabel 4.16.	Banyaknya Sekolah Madrasah Tsanawiyah (MTs) Menurut Desa Di Kecamatan Ringinarum, 2019	62
Tabel 4.17.	Banyaknya Sekolah Menengah Atas (SMA) Menurut Desa Di Kecamatan Ringinarum, 2019	63
Tabel 4.18.	Banyaknya Sekolah Madrasah Aliyah (MA) Menurut Desa Di Kecamatan Ringinarum, 2019	64
Tabel 4.19.	Banyaknya Sekolah Menengah Kejuruan (SMK)	65

	Halaman	
Tabel 4.20.	Menurut Desa Di Kecamatan Ringinarum, 2019 Banyaknya Akademi/Perguruan Tinggi Menurut Desa Di Kecamatan Ringinarum, 2019	66
Tabel 4.21.	Kemudahan Untuk Mencapai Sarana Pendidikan Terdekat Bagi Desa Yang Tidak Ada Sarana Pendidikan Menurut Desa dan Jenjang Pendidikan Di Kecamatan Ringinarum, 2019	67
Tabel 4.22.	Banyaknya Tenaga Kesehatan Menurut Desa Tahun 2019	69
Tabel 4.23.	Banyaknya Fasilitas Kesehatan Menurut Desa Tahun 2019	70
Tabel 4.24.	Banyaknya Sarana Kesehatan Menurut Desa dan Jenis Sarana Kesehatan Di Kecamatan Ringinarum, 2019	73
Tabel 4.25.	Kemudahan Mencapai Sarana Kesehatan Terdekat Bagi Desa Yang Tidak Ada Sarana Kesehatan Menurut Desa dan Jenis Sarana Kesehatan di Kecamatan Ringinarum, 2019	75
Tabel 4.26.	Banyaknya Keluarga Menurut Desa dan Jenis Tahapan Tahun 2019	77
Tabel 4.27.	Banyaknya Penderita Cacat Menurut Desa dan Jenis Cacat Tahun 2019	78
Tabel 4.28.	Banyaknya Penyandang Sosial Menurut Desa dan Je- nis Penyandang Sosial Tahun 2019	80
Tabel 4.29.	Banyaknya Lapangan Olahraga Menurut Desa Tahun 2019	82
Tabel 4.30.	Jumlah Bantuan Program Keluarga Harapan (PKH) Tahap I Menurut Desa Tahun 2019	83
Tabel 4.31.	Banyaknya Lapangan Olahraga Menurut Desa Tahun 2019	85
Tabel 4.32.	Jumlah Bantuan Program Keluarga Harapan (PKH) Tahap I Menurut Desa Tahun 2019	87
Tabel 4.33.	Jumlah Bantuan Program Keluarga Harapan (PKH) Tahap IV Menurut Desa Tahun 2019	89

	Halaman
Tabel 4.34.	Banyaknya Rumah Tangga Sasaran Hasil Pendataan 91
Tabel 4.35.	Jumlah Penerima Program Raskin Tahun 2017 - 2019 92
Tabel 4.36.	Banyaknya Keluarga Menurut Desa dan Jenis Pengguna Listrik Di Kecamatan Ringinarum, 2019 93
Tabel 4.37.	Banyaknya Penderita Gizi Buruk Menurut Desa Di Kecamatan Ringinarum, 2017 dan 2018 94
Tabel 4.38.	Banyaknya Kejadian Bencana Alam Menurut Desa dan Jenis Bencana Alam di Kecamatan Ringinarum, 2018 95
Tabel 4.39.	Banyaknya Korban Jiwa Akibat Bencana Alam Menurut Desa dan Jenis Bencana Alam Di Kecamatan Ringinarum, 2018 98
Tabel 4.40.	Keberadaan Fasilitas/Upaya Antisipasi/Mitigasi Bencana Alam Menurut Desa Di Kecamatan Ringinarum, 2019 101
Tabel 4.41.	Jumlah Menara dan Operator Layanan Komunikasi Telepon Seluler Serta Kondisi Sinyal Telepon Seluler Menurut Desa di Kecamatan Ringinarum, 2019 103
Tabel 4.42.	Sarana Transportasi Antar Desa Menurut Desa Di Kecamatan Ringinarum, 2019 104
Tabel 4.43.	Kondisi Jalan Darat Antar Desa Menurut Desa Di Kecamatan Ringinarum, 2019 105
Tabel 4.44.	Keberadaan Kantor Pos/Pos Pembantu/Rumah Pos dan Perusahaan/Agen Jasa Expedisi Swasta Menurut Desa Di Kecamatan Ringinarum, 2019 106
Tabel 4.45.	Banyaknya Desa Menurut Keberadaan Penerangan Jalan Utama Desa Di Kecamatan Ringinarum, 2014, 2018 dan 2019 107
Tabel 4.46.	Banyaknya Desa Menurut Jenis Bahan Bakar untuk Memasak Yang Digunakan Oleh Sebagian Besar Keluarga Di Kecamatan Ringinarum, 2014, 2018 dan 2019 108
Tabel 4.47.	Banyaknya Desa Menurut Sumber Air Minum Sebagian Besar Keluarga Di Kecamatan Ringinarum 2014, 2018 dan 2019 109

		Halaman
Tabel 4.48.	Banyaknya Desa Menurut Penggunaan Fasilitas Buang Air Besar Sebagian Besar Keluarga Di Kecamatan Ringinarum, 2014, 2018 dan 2019	110
Tabel 4.49.	Banyaknya Desa Yang Memiliki Kelompok Kegiatan Olahraga Menurut Jenis Olahraga dan Ketersediaan Fasilitas/Lapangan Olahraga di Kecamatan Ringinarum, 2019	111
BAB V. PERTANIAN		
Tabel 5.1.	Luas Panen dan Produksi Padi Sawah dan Padi Ladang M Tahun 2019	115
Tabel 5.2.	Luas Panen dan Produksi Tanaman Padi dan Palawija sim Menurut Komoditas Tahun 2019	116
Tabel 5.3.	Luas Panen dan Produksi Tanaman Hortikultura Semu-sim Menurut Komoditas Tahun 2019	120
Tabel 5.4.	Jumlah Tanaman Menghasilkan dan Produksi Tanaman P Tahunan Menurut Komoditas Tahun 2019	121
Tabel 5.5.	Luas Areal dan Produksi Tanaman Perkebunan Menurut Komoditas Tahun 2019	122
Tabel 5.6.	Produksi dan Nilai Produksi Perikanan Menurut Komoditas Tahun 2019	123
Tabel 5.7.	Banyaknya Unggas Menurut Desa Tahun 2019	124
Tabel 5.8.	Banyaknya Ternak Menurut Desa dan Jenis Ternak Tahun 2019	126
Tabel 5.9.	Banyaknya Embung Desa Menurut Desa di Kecamatan Ringinarum, 2018 dan 2019	128

BAB VI. KEUANGAN

Tabel 6.1.	Banyaknya Bank Menurut Desa Tahun 2019	132
Tabel 6.2.	Banyaknya Lembaga Keuangan Bukan Bank Menurut Desa Tahun 2019	133
Tabel 6.3.	Banyaknya Pasar Menurut Desa Tahun 2019	134
Tabel 6.4.	Jumlah Dana Desa Yang Bersumber Dari APBN Dirinci Per Desa Tahun Anggaran 2019 Desa Tahun 2019	135
Tabel 6.5.	Banyaknya Sarana dan Prasarana Ekonomi Menurut Desa dan Jenisnya di Kecamatan Ringinarum, 2019	136
Tabel 6.6.	Banyaknya Sarana Lembaga Keuangan Yang Beroperasi Menurut Desa dan Jenisnya di Kecamatan Ringinarum, 2019	139
Tabel 6.7.	Banyaknya Koperasi Yang Masih Aktif Menurut Desa dan Jenisnya Koperasi di Kecamatan Ringinarum, 2019	140

DAFTAR GRAFIK

		Halaman
Grafik 1.	Perbandingan Luas Wilayah Kecamatan Ringinarum Menurut Jenis Penggunaan Tahun 2019	15
Grafik 2.	Banyaknya Perangkat Desa Tahun 2019	25
Grafik 3.	Penduduk Kecamatan Ringinarum Menurut Kelompok Umur dan Jenis Kelamin Tahun 2019	44
Grafik 4.	Perbandingan Jumlah Murid di Kecamatan Ringinarum Tahun 2019	0
Grafik 5.	Jumlah Ternak Menurut Jenisnya Tahun 2019	129
Grafik 6.	Jumlah Dana Desa Menurut Desa Tahun 2019 (Ribu Rupiah)	141



Luas Wilayah Kecamatan Ringinarum 48,82 Km²

Batas wilayah

Sebelah Utara : Kecamatan Gemuh

Sebelah Selatan : Kecamatan Patean

Sebelah Timur : Kecamatan Pegandon, Kecamatan Gemuh

Sebelah Barat : Kecamatan Weleri



Banyaknya hari hujan rata - rata selama tahun 2019 di Kecamatan Ringinarum adalah 6 hari

Banyaknya curah hujan rata - rata selama tahun 2019 di Kecamatan Ringinarum adalah 13 mm



BAB I. GEOGRAFIS

Kecamatan Ringinarum merupakan satu dari 20 kecamatan di Kabupaten Kendal Propinsi Jawa Tengah, dengan wilayah sebelah Utara berbatasan dengan Kecamatan Gemuh, sebelah Selatan berbatasan dengan Kecamatan Patean, sebelah Barat berbatasan dengan Kecamatan Weleri dan sebelah Timur berbatasan dengan Kecamatan Gemuh dan Kecamatan Pegandon, dengan ketinggian tanah 480 – 1.000 meter di atas permukaan laut.

Luas wilayah Kecamatan Ringinarum mencapai 23,50 Km² dengan sebagian besar wilayahnya digunakan sebagai untuk lahan sawah sebesar 11,13 Km² (47,37%), kemudian lainnya untuk lahan bukan pertanian yang berupa rumah/bangunan, rawa-rawa, dan lainnya yaitu mencapai 6,40 Km² (27,22%), selebihnya lahan pertanian bukan sawah sebesar 5,97 Km² (25,41%).

Apabila dilihat menurut luas wilayah desa, desa terluas di Kecamatan Ringinarum adalah Desa Kedungasri dengan luas wilayah sebesar 4,07 Km² (17,32 persen dari luas wilayah Kec. Ringinarum), sementara desa dengan luas terkecil adalah Desa Mojo dengan luas hanya sebesar 0,85 Km² (3,62 persen dari luas wilayah Kecamatan Ringinarum). Menurut jarak kantor desa ke ibu kota Kecamatan Ringinarum, Desa Purworejo merupakan desa terjauh dengan jarak mencapai 5,50 Km, sedangkan desa terdekat adalah Desa Ringinarum yang merupakan desa tempat ibukota Kecamatan Ringinarum.

Tabel 1.1. Letak Geografis Wilayah Kecamatan Ringinarum

Letak dan Luas		Uraian
(1)		(2)
1.	Letak	6° 57' 43" LS - 7° 01' 49" LS 110° 05' 14" BT - 110° 07' 59" BT
2.	Luas	48,82 Km ²
3.	Letak Di Atas Permukaan Laut	480 - 1.000 meter dpl
4.	Batas Wilayah	
	Sebelah Utara	: Kecamatan Gemuh
	Sebelah Selatan	: Kecamatan Patean
	Sebelah Timur	: Kecamatan Pegandon dan Kecamatan Gemuh
	Sebelah Barat	: Kecamatan Weleri

Sumber data: Kantor Kecamatan Ringinarum

Tabel 1.2. Luas Wilayah Menurut Desa Tahun 2019

Desa/Kelurahan	Luas Wilayah (Km ²)	Persentase (%)
(1)	(2)	(3)
01. Ngerjo	3.29	14.00
02. Kedungasri	4.07	17.32
03. Kedunggading	1.89	8.04
04. Ringinarum	2.55	10.85
05. Tejorejo	2.54	10.81
06. Ngawensari	1.20	5.11
07. Wungurejo	1.46	6.21
08. Rowobranten	1.01	4.30
09. Mojo	0.85	3.62
10. Purworejo	1.23	5.23
11. Pagerdawang	1.08	4.60
12. Caruban	2.33	9.91
Jumlah	23.50	100.00

Sumber data: Kantor Kecamatan Ringinarum

Tabel 1.3. Jarak Kantor Desa ke Ibu Kota Kecamatan Ringinarum, 2019

Desa/Kelurahan	Jarak (Km)
(1)	(2)
01. Ngerjo	2.30
02. Kedungasri	2.50
03. Kedunggading	1.50
04. Ringinarum	0.50
05. Tejorejo	2.40
06. Ngawensari	2.50
07. Wungurejo	1.70
08. Rowobranten	3.20
09. Mojo	3.70
10. Purworejo	5.50
11. Pagerdawung	4.50
12. Caruban	4.50

Sumber data: Kantor Kecamatan Ringinarum

Tabel 1.4. Luas Wilayah Kecamatan Ringinarum Menurut Jenis Penggunaan Tahun 2019

Jenis Penggunaan	Luas (Km ²)	Persentase (%)
(1)	(2)	(3)
1. Lahan Sawah	11.13	47.37
2. Lahan Bukan Sawah	5.97	25.41
3. Lahan Bukan Pertanian	6.40	27.22
Jumlah	23.50	100.00

Sumber data: Statistik Kecamatan Ringinarum

Tabel 1.5. Luas Lahan Sawah Menurut Desa dan Jenis Pengairannya (Hektar) Tahun 2019

Desa/Kelurahan	Lahan Sawah Irigasi				
	Irigasi Teknis	Irigasi Setengah Teknis	Irigasi Sederhana	Irigasi Desa	
(1)	(2)	(3)	(4)	(5)	
01. Ngerjo	84.97	0.00	0.00	0.00	
02. Kedungasri	55.33	0.00	0.00	0.00	
03. Kedunggading	111.13	0.00	0.00	0.00	
04. Ringinarum	163.30	0.00	0.00	0.00	
05. Tejorejo	159.37	0.00	0.00	0.00	
06. Ngawensari	77.97	0.00	0.00	0.00	
07. Wungurejo	91.09	0.00	0.00	0.00	
08. Rowobranten	64.60	0.00	0.00	0.00	
09. Mojo	45.50	0.00	0.00	0.00	
10. Purworejo	90.40	0.00	0.00	0.00	
11. Pagerdawung	79.00	0.00	0.00	0.00	
12. Caruban	90.50	0.00	0.00	0.00	
Jumlah	2019	1,113.16	0.00	0.00	0.00
	2018	1,113.16	0.00	0.00	0.00
	2017	1,113.16	0.00	0.00	0.00

Sumber data: Monografi Desa

Tabel 1.5. Lanjutan

(Ha)

Desa/Kelurahan		Lahan Sawah Non Irigasi		
		Tadah Hujan	Rawa Pasang Surut	Rawa Lebak
(1)		(6)	(7)	(8)
01.	Ngerjo	0.00	0.00	0.00
02.	Kedungasri	0.00	0.00	0.00
03.	Kedunggading	0.00	0.00	0.00
04.	Ringinarum	0.00	0.00	0.00
05.	Tejorejo	0.00	0.00	0.00
06.	Ngawensari	0.00	0.00	0.00
07.	Wungurejo	0.00	0.00	0.00
08.	Rowobranten	0.00	0.00	0.00
09.	Mojo	0.00	0.00	0.00
10.	Purworejo	0.00	0.00	0.00
11.	Pagerdawung	0.00	0.00	0.00
12.	Caruban	0.00	0.00	0.00
Jumlah	2019	0.00	0.00	0.00
	2018	0.00	0.00	0.00
	2017	0.00	0.00	0.00

Sumber data: Monografi Desa

Tabel 1.6. Luas Lahan Bukan Sawah Menurut Desa dan Jenisnya (Hektar), 2019

Desa/Kelurahan	Lahan Pertanian Bukan Sawah			
	Tegal/Kebun	Ladang/Huma	Perkebunan	
(1)	(2)	(3)	(4)	
01. Ngerjo	15.29	0.00	0.00	
02. Kedungasri	11.99	0.00	0.00	
03. Kedunggading	4.72	0.00	0.00	
04. Ringinarum	20.11	0.00	0.00	
05. Tejorejo	14.17	0.00	0.00	
06. Ngawensari	0.00	0.00	0.00	
07. Wungurejo	7.72	0.00	0.00	
08. Rowobranten	0.00	0.00	0.00	
09. Mojo	1.00	0.00	0.00	
10. Purworejo	0.58	0.00	0.00	
11. Pagerdawang	0.00	0.00	0.00	
12. Caruban	54.79	0.00	0.00	
Jumlah	2019	130.37	0.00	0.00
	2018	130.37	0.00	0.00
	2017	130.37	0.00	0.00

Sumber data: Monografi Desa

Tabel 1.6. Lanjutan

(Ha)

Desa/Kelurahan	Lahan Pertanian Bukan Sawah			
	Hutan Rakyat	Padang Penggembalaan	Hutan Negara	
(1)	(5)	(6)	(7)	
01. Ngerjo	0.00	0.00	183.10	
02. Kedungasri	0.00	0.00	283.60	
03. Kedunggading	0.00	0.00	0.00	
04. Ringinarum	0.00	0.00	0.00	
05. Tejorejo	0.00	0.00	0.00	
06. Ngawensari	0.00	0.00	0.00	
07. Wungurejo	0.00	0.00	0.00	
08. Rowobranten	0.00	0.00	0.00	
09. Mojo	0.00	0.00	0.00	
10. Purworejo	0.00	0.00	0.00	
11. Pagerdawang	0.00	0.00	0.00	
12. Caruban	0.00	0.00	0.00	
Jumlah				
	2019	0.00	0.00	466.70
	2018	0.00	0.00	466.70
	2017	0.00	0.00	466.70

Sumber data: Monografi Desa

Tabel 1.6. Lanjutan

(Ha)

Desa/Kelurahan	Lahan Pertanian Bukan Sawah			
	Sementara Tidak Dusahakan	Kolam/ Tebat/ Empang	Lainnya	
(1)	(8)	(9)	(10)	
01. Ngerjo	0.00	0.00	0.00	
02. Kedungasri	0.00	0.00	0.00	
03. Kedunggading	0.00	0.00	0.00	
04. Ringinarum	0.00	0.00	0.00	
05. Tejorejo	0.00	0.00	0.00	
06. Ngawensari	0.00	0.00	0.00	
07. Wungurejo	0.00	0.00	0.00	
08. Rowobranten	0.00	0.00	0.00	
09. Mojo	0.00	0.00	0.00	
10. Purworejo	0.00	0.00	0.00	
11. Pagerdawang	0.00	0.00	0.00	
12. Caruban	0.00	0.00	0.00	
Jumlah	2019	0.00	0.00	0.00
	2018	0.00	0.00	0.00
	2017	0.00	0.00	0.00

Sumber data: Monografi Desa

Tabel 1.7. Luas Lahan Bukan Pertanian Menurut Desa dan Jenisnya (Hektar) Tahun 2019

Desa/Kelurahan	Lahan Bukan Pertanian			
	Rumah, Bangunan	Rawa-Rawa	Lainnya	
(1)	(2)	(3)	(4)	
01. Ngerjo	27.78	0.00	17.86	
02. Kedungasri	51.85	0.00	4.23	
03. Kedunggading	67.90	0.00	5.25	
04. Ringinarum	65.84	0.00	5.75	
05. Tejorejo	78.04	0.00	2.42	
06. Ngawensari	36.21	0.00	5.82	
07. Wungurejo	41.62	0.00	5.57	
08. Rowobranten	34.97	0.00	1.43	
09. Mojo	35.50	0.00	3.00	
10. Purworejo	29.24	0.00	2.78	
11. Pagerdawang	25.29	0.00	3.71	
12. Caruban	80.32	0.00	7.39	
Jumlah				
	2019	574.56	0.00	65.21
	2018	574.56	0.00	65.21
	2017	574.56	0.00	65.21

Sumber data: Monografi Desa

Tabel 1.8. Banyaknya Hari Hujan Menurut Bulan Tahun 2017 - 2019

(Hari)

Bulan	2017	2018	2019
(1)	(2)	(3)	(4)
01. Januari	24	21	16
02. Pebruari	19	21	13
03. Maret	8	14	16
04. April	8	13	11
05. Mei	8	7	7
06. Juni	6	3	0
07. Juli	4	0	2
08. Agustus	0	0	0
09. September	5	0	0
10. Oktober	5	1	0
11. November	15	9	4
12. Desember	16	7	8
Kecamatan Ringinarum	10	8	6

Sumber data: Pengairan Ranting Kecamatan Ringinarum

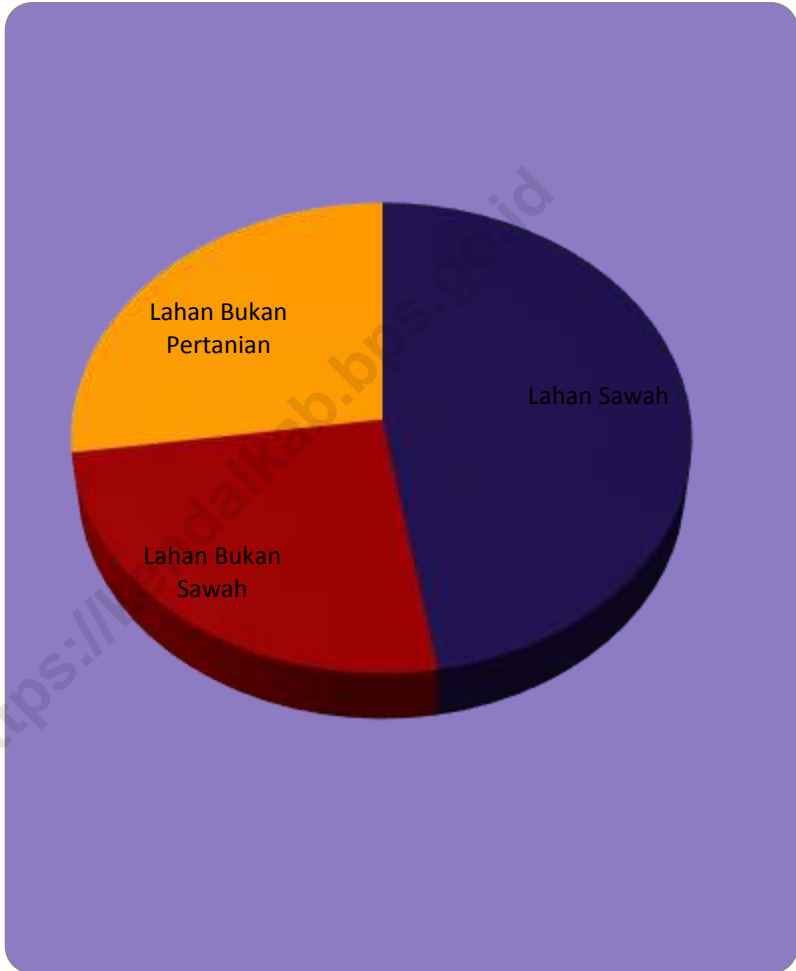
Tabel 1.9. Banyaknya Curah Hujan Menurut Bulan Tahun 2017 - 2019

(mm)

Bulan	2017	2018	2019
(1)	(2)	(3)	(4)
01. Januari	22	17	18
02. Pebruari	18	31	16
03. Maret	19	32	13
04. April	16	31	22
05. Mei	15	13	20
06. Juni	27	16	0
07. Juli	13	0	24
08. Agustus	0	0	0
09. September	20	0	0
10. Oktober	32	3	0
11. November	29	11	14
12. Desember	32	12	23
Kecamatan Ringinarum	20	14	13

Sumber data: Pengairan Ranting Kecamatan Ringinarum

Grafik 1. Perbandingan Luas Wilayah Kecamatan Ringinarum Menurut Jenis Penggunaan Tahun 2019



PEMERINTAHAN



12 Desa



55 RW

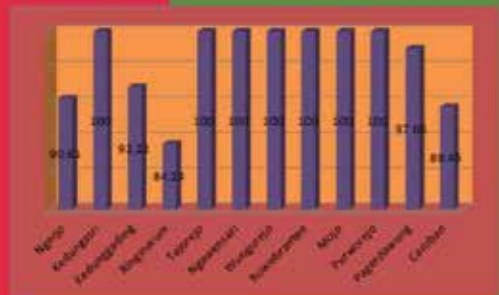


38 Dusun



262 RT

Pemasukan PBB Menurut Desa Tahun 2019



BAB II. PEMERINTAHAN

Secara administrasi, Kecamatan Ringinarum terbagi menjadi 12 (Dua belas) desa dengan jumlah dusun/dukuh sebanyak 38 dusun. Jumlah Rukun Warga sebanyak 55 RW dan jumlah Rukun Tetangga sebanyak 262 RT.

Jumlah aparat pemerintah desa di wilayah Kecamatan Ringinarum pada tahun 2019 tercatat mencapai 126 orang yang terdiri dari 12 kepala desa, 12 sekdes, 9 kasi kesra, 10 kasi pelayanan, 12 kasi pemerintahan, 11 kaur TU dan umum, 9 kaur perencanaan, 12 kaur keuangan, dan 39 kepala dusun. Seluruh desa di Kecamatan Ringinarum pada tahun 2019 sudah memiliki kepala desa.

Banyaknya Surat Pemberitahuan Pajak Terutang (SPPT) tahun 2019 sebanyak 17.708 lembar, mengalami penurunan sebesar 0,5 persen dibanding tahun 2018 yang berjumlah 17.798 lembar. Sementara itu, jumlah pendapatan Pajak Bumi dan Bangunan (PBB) tahun 2019 dari 12 desa sebanyak 845,934 juta rupiah. Pendapatan pajak tersebut berasal dari sekitar 94,89 persen wajib pajak dengan total target penerimaan pajak sebesar 802.737 juta rupiah. Realisasi pajak tersebut meningkat dibandingkan tahun lalu yang sebesar 93,10 persen.

Desa dengan realisasi pajak mencapai 100 persen yaitu Desa Kedungasri, Desa Ringinarum, Desa Tejorejo, Desa Ngawensari, Desa Wungurejo, Desa Rowobranten, Desa Mojo dan Desa Purworejo. Sementara dua desa dengan realisasi pajak terendah di Kecamatan Ringinarum pada tahun 2019 yaitu Desa Ringinarum dan Desa Caruban masing-masing dengan realisasi sebesar 84.24 persen dan 89.43 persen.

Tabel 2.1. Banyaknya Dusun/Dukuh, Rukun Warga (RW), dan Rukun Tetangga Menurut Desa Tahun 2019

Desa/Kelurahan		Dusun/ Dukuh	Rukun Warga (RW)	Rukun Tetangga (RT)
(1)		(2)	(3)	(4)
01.	Ngerjo	0	2	19
02.	Kedungasri	3	3	15
03.	Kedunggading	5	5	34
04.	Ringinarum	6	6	38
05.	Tejorejo	6	6	30
06.	Ngawensari	3	3	16
07.	Wungurejo	3	3	13
08.	Rowobranten	2	6	20
09.	Mojo	0	8	23
10.	Purworejo	3	5	16
11.	Pagerdawang	3	4	16
12.	Caruban	4	4	22
Jumlah				
	2019	38	55	262
	2018	38	55	262
	2017	41	55	253

Sumber data: Monografi Desa

Tabel 2.2. Banyaknya Balai Desa dan Kantor Desa Tahun 2019

Desa/Kelurahan		Balai Desa	Kantor Desa
(1)		(2)	(3)
01.	Ngerjo	1	1
02.	Kedungasri	1	1
03.	Kedunggading	1	1
04.	Ringinarum	1	1
05.	Tejorejo	1	1
06.	Ngawensari	1	1
07.	Wungurejo	1	1
08.	Rowobranten	1	1
09.	Mojo	1	1
10.	Purworejo	1	1
11.	Pagerdawang	1	1
12.	Caruban	1	1
Jumlah	2019	12	12
	2018	12	12
	2017	12	12

Sumber data: Monografi Desa

Tabel 2.3. Banyaknya Perangkat Desa Menurut Desa Tahun 2019

Desa/Kelurahan	Kepala Desa	Sekretaris Desa	Kasi Kesra
(1)	(2)	(3)	(4)
01. Ngerjo	1	1	1
02. Kedungasri	1	1	1
03. Kedunggading	1	1	1
04. Ringinarum	1	1	1
05. Tejorejo	1	1	1
06. Ngawensari	1	1	0
07. Wungurejo	1	1	1
08. Rowobranten	1	1	1
09. Mojo	1	1	0
10. Purworejo	1	1	1
11. Pagerdawang	1	1	0
12. Caruban	1	1	1
Jumlah	12	12	9

Sumber data: Monografi Desa

Tabel 2.3. Lanjutan

Desa/Kelurahan	Kasi Pelayanan	Kasi Pemerintahan	Kaur TU dan Umum
(1)	(5)	(6)	(7)
01. Ngerjo	1	1	1
02. Kedungasri	1	1	1
03. Kedunggading	1	1	1
04. Ringinarum	1	1	1
05. Tejorejo	1	1	1
06. Ngawensari	1	1	0
07. Wungurejo	1	1	1
08. Rowobranten	0	1	1
09. Mojo	1	1	1
10. Purworejo	0	1	1
11. Pagerdawang	1	1	1
12. Caruban	1	1	1
Jumlah	10	12	11

Sumber data: Monografi Desa

Tabel 2.3. Lanjutan

Desa/Kelurahan	Kaur Perencanaan	Kaur Keuangan	Kepala Dusun	Jumlah
(1)	(8)	(9)	(10)	(11)
01. Ngerjo	1	1	1	9
02. Kedungasri	1	1	3	11
03. Kedunggading	0	1	5	12
04. Ringinarum	1	1	6	14
05. Tejorejo	1	1	6	14
06. Ngawensari	1	1	3	9
07. Wungurejo	1	1	3	11
08. Rowobranten	1	1	2	9
09. Mojo	1	1	0	7
10. Purworejo	0	1	3	9
11. Pagerdawang	0	1	3	9
12. Caruban	1	1	4	12
Jumlah	9	12	39	126

Sumber data: Monografi Desa

Tabel 2.4. Banyaknya Surat Pemberitahuan Pajak Terutang (SPPT) Menurut Tahun 2017 - 2019

Desa/Kelurahan	2017	2018	2019
(1)	(2)	(3)	(4)
01. Ngerjo	1,170	1,173	1,178
02. Kedungasri	1,249	1,248	1,255
03. Kedunggading	2,013	2,011	2,017
04. Ringinarum	2,129	2,132	2,137
05. Tejorejo	2,360	2,366	2,373
06. Ngawensari	1,089	1,086	1,086
07. Wungurejo	1,241	1,241	1,136
08. Rowobranten	1,116	1,121	1,053
09. Mojo	1,260	1,279	1,296
10. Purworejo	1,261	1,257	1,257
11. Pagerdawang	899	915	927
12. Caruban	1,966	1,969	1,993
Jumlah	17,753	17,798	17,708

Sumber data: Kantor Kecamatan Ringinarum

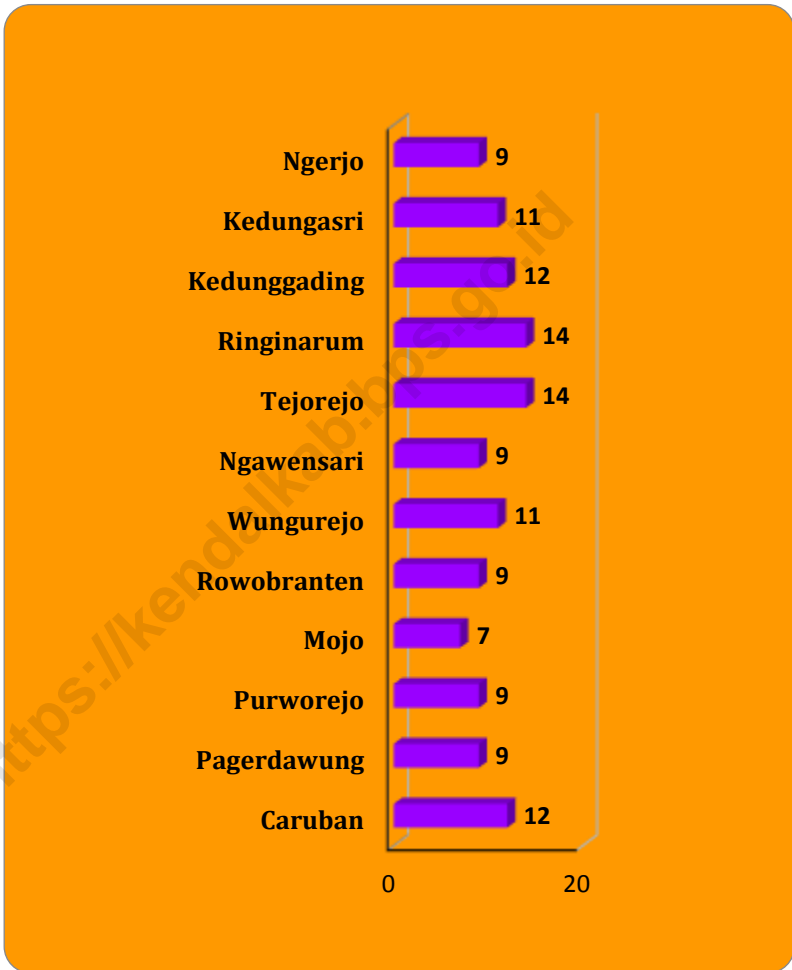
Tabel 2.5. Pemasukan Pajak Bumi dan Bangunan (PBB) Menurut Desa Tahun 2019

Desa/Kelurahan		Target (Rp. 000,-)	Pemasukan PBB (Rp. 000,-)	Persentase PBB (%)
(1)		(2)	(3)	(4)
01.	Ngerjo	43,403	39,329	90.61
02.	Kedungasri	60,454	60,454	100.00
03.	Kedunggading	103,692	95,629	92.22
04.	Ringinarum	115,092	96,951	84.24
05.	Tejorejo	104,655	104,655	100.00
06.	Ngawensari	55,740	55,740	100.00
07.	Wungurejo	56,854	56,854	100.00
08.	Rowobranten	45,759	45,759	100.00
09.	Mojo	36,517	36,517	100.00
10.	Purworejo	59,597	59,597	100.00
11.	Pagerdawang	53,639	52,386	97.66
12.	Caruban	110,532	98,865	89.45
Jumlah				
	2019	845,934	802,737	94.89
	2018	846,989	788,577	93.10
	2017	661,346	551,108	83.33

Sumber data: Kantor Kecamatan Ringinarum

Grafik 2.

Banyaknya Perangkat Desa Menurut Desa Tahun 2019



BAB III

KEPENDUDUKAN

Penduduk Kecamatan Ringinarum Tahun 2019



19.178 Laki-laki



18.148 Perempuan



1.588 Kepadatan penduduk (jiwa/km²)



12.886 Kepala Keluarga



105,68 Sex Ratio (L/P)

Penduduk terbanyak pada kelompok umur 40 -44 tahun



1.614



1.579

BAB III. KEPENDUDUKAN

Jumlah penduduk Kecamatan Ringinarum tahun 2019 sebanyak 37.326 jiwa, terdiri dari 19.178 jiwa (51,38%) laki-laki dan 18.148 jiwa (48,62%) perempuan. Desa dengan jumlah penduduk terbesar adalah Desa Tejorejo yaitu mencapai 4.629 jiwa (12,55 persen dari total jumlah penduduk Kecamatan Ringinarum). Sementara itu, Desa Ngawensari merupakan desa dengan jumlah penduduk terkecil di Kecamatan Ringinarum yaitu sebesar 2.096 jiwa (5,68 persen dari total jumlah penduduk Kecamatan Ringinarum).

Kepadatan penduduk di Kecamatan Ringinarum tahun 2019 sebesar 1.588 jiwa/km², hal ini menunjukkan bahwa setiap 1 km² luas wilayah di Kecamatan Ringinarum dihuni oleh sekitar 1.588 jiwa. Kepadatan penduduk di Kecamatan Ringinarum selama tiga tahun terakhir mengalami tren yang fluktuatif, pada tahun 2017 sebesar 1.532 jiwa/km² naik menjadi 1.569 jiwa/km² pada tahun 2018 dan pada tahun 2019 naik menjadi 1.588 jiwa/km². Desa terpadat di Kecamatan Ringinarum adalah Desa Mojo dengan kepadatan penduduk sebesar 2.994 jiwa/km², sedangkan Desa Ngerjo merupakan desa dengan kepadatan penduduk terkecil yaitu sebesar 673 jiwa/km².

Piramida penduduk Kecamatan Ringinarum tahun 2019 cenderung berbentuk kerucut dengan struktur umur penduduk tergolong penduduk usia muda. Apabila dilihat menurut kelompok umur, penduduk terbesar berada pada kelompok umur 40 – 44 tahun yaitu sebesar 3.193 jiwa. Sedangkan jumlah penduduk terkecil berada pada kelompok umur 75+ tahun yaitu sebesar 923 jiwa.

Tabel 3.1. Jumlah Penduduk Menurut Jenis Kelamin Tahun 2009 - 2019

Tahun	Laki-Laki	Perempuan	Jumlah
(1)	(2)	(3)	(4)
2009	18,443	18,892	37,335
2010	18,710	19,228	37,938
2011	18,909	19,450	38,359
2012	18,546	16,141	34,687
2013	17,408	17,915	35,323
2014	18,062	17,280	35,342
2015	17,526	17,107	34,633
2016	18,832	18,372	37,204
2017	18,880	17,129	36,009
2018	18,799	18,072	36,871
2019	19,178	18,148	37,326

Keterangan : Data tahun 2009-2011 sumber data Statistik Kecamatan Ringinarum dan 2012-2019 data dari Dinas Kependudukan dan Catatan Sipil Kabupaten Kendal

Tabel 3.2. Jumlah Penduduk Menurut Jenis Kelamin dan Sex Rasio Dirinci Per Desa, 2019

Desa/Kelurahan	Laki-Laki	Perempuan	Jumlah	Sex Rasio	
(1)	(2)	(3)	(4)	(5)	
01. Ngerjo	1,137	1,077	2,214	105.57	
02. Kedungasri	1,585	1,417	3,002	111.86	
03. Kedunggading	1,945	1,826	3,771	106.52	
04. Ringinarum	2,309	2,162	4,471	106.80	
05. Tejorejo	2,397	2,256	4,653	106.25	
06. Ngawensari	1,090	1,049	2,139	103.91	
07. Wungurejo	1,296	1,233	2,529	105.11	
08. Rowobranten	1,205	1,104	2,309	109.15	
09. Mojo	1,305	1,240	2,545	105.24	
10. Purworejo	1,384	1,355	2,739	102.14	
11. Pagerdawung	1,136	1,139	2,275	99.74	
12. Caruban	2,389	2,290	4,679	104.32	
Jumlah	2019	19,178	18,148	37,326	105.68
	2018	18,799	18,072	36,871	104.02
	2017	18,880	17,129	36,009	110.22

Sumber data: Dinas Kependudukan dan Catatan Sipil Kabupaten Kendal

Tabel 3.3. Jumlah Penduduk dan Kepala Keluarga Menurut Desa, 2019

Desa/Kelurahan		Penduduk	Kepala Keluarga
(1)		(2)	(3)
01.	Ngerjo	2,214	883
02.	Kedungasri	3,002	1,056
03.	Kedunggading	3,771	1,369
04.	Ringinarum	4,471	1,701
05.	Tejorejo	4,653	1,778
06.	Ngawensari	2,139	767
07.	Wungurejo	2,529	540
08.	Rowobranten	2,309	820
09.	Mojo	2,545	925
10.	Purworejo	2,739	581
11.	Pagerdawung	2,275	824
12.	Caruban	4,679	1,642
Jumlah		37,326	12,886

Sumber data: Dinas Kependudukan dan Catatan Sipil Kabupaten Kendal

Tabel 3.4. Luas Wilayah, Jumlah Penduduk, dan Kepadatan Penduduk Menurut Desa Tahun 2019

Desa/Kelurahan		Luas (Km ²)	Penduduk (Jiwa)	Kepadatan Penduduk per Km ²
(1)		(2)	(3)	(4)
01.	Ngerjo	3.29	2,214	673
02.	Kedungasri	4.07	3,002	738
03.	Kedunggading	1.89	3,771	1,995
04.	Ringinarum	2.55	4,471	1,753
05.	Tejorejo	2.54	4,653	1,832
06.	Ngawensari	1.20	2,139	1,783
07.	Wungurejo	1.46	2,529	1,732
08.	Rowobranten	1.01	2,309	2,286
09.	Mojo	0.85	2,545	2,994
10.	Purworejo	1.23	2,739	2,227
11.	Pagerdawung	1.08	2,275	2,106
12.	Caruban	2.33	4,679	2,008
Jumlah	2019	23.50	37,326	1,588
	2018	23.50	36,871	1,569
	2017	23.50	36,009	1,532

Sumber data: Dinas Kependudukan dan Catatan Sipil Kabupaten Kendal

Tabel 3.5. Laju Pertumbuhan Penduduk Menurut Desa Tahun 2018-2019

Desa/Kelurahan	Penduduk 2018(Jiwa)	Penduduk 2019 (Jiwa)	Laju Pertumbuhan Penduduk (%)
(1)	(2)	(3)	(4)
01. Ngerjo	2,172	2,214	1.93
02. Kedungasri	2,965	3,002	1.25
03. Kedunggading	3,728	3,771	1.15
04. Ringinarum	4,458	4,471	0.29
05. Tejorejo	4,629	4,653	0.52
06. Ngawensari	2,096	2,139	2.05
07. Wungurejo	2,516	2,529	0.52
08. Rowobranten	2,271	2,309	1.67
09. Mojo	2,532	2,545	0.51
10. Purworejo	2,684	2,739	2.05
11. Pagerdawung	2,245	2,275	1.34
12. Caruban	4,575	4,679	2.27
Jumlah	36,871	37,326	1.23

Sumber data: Statistik Kecamatan Ringinarum

Tabel 3.6. Jumlah Penduduk Menurut Kelompok Umur dan Jenis Kelamin Tahun 2017

Kelompok Umur	Penduduk		Jumlah
	Laki-Laki	Perempuan	
(1)	(2)	(3)	(4)
00 - 04	950	880	1,830
05 - 09	1,451	1,390	2,841
10 - 14	1,391	1,276	2,667
15 - 19	1,508	1,385	2,893
20 - 24	1,521	1,273	2,794
25 - 29	1,611	1,226	2,837
30 - 34	1,627	1,303	2,930
35 - 39	1,545	1,368	2,913
40 - 44	1,553	1,333	2,886
45 - 49	1,330	1,303	2,633
50 - 54	1,189	1,216	2,405
55 - 59	1,087	1,077	2,164
60 - 64	873	757	1,630
65 - 69	569	502	1,071
70 - 74	295	342	637
75 +	380	498	878
Jumlah	18,880	17,129	36,009

Sumber data: Dinas Kependudukan dan Catatan Sipil Kabupaten Kendal

Tabel 3.7. Jumlah Penduduk Menurut Kelompok Umur dan Jenis Kelamin Tahun 2018

Kelompok Umur	Penduduk		Jumlah
	Laki-Laki	Perempuan	
(1)	(2)	(3)	(4)
00 - 04	978	935	1,913
05 - 09	1,371	1,312	2,683
10 - 14	1,311	1,182	2,493
15 - 19	1,298	1,245	2,543
20 - 24	1,486	1,408	2,894
25 - 29	1,632	1,512	3,144
30 - 34	1,711	1,494	3,205
35 - 39	1,500	1,533	3,033
40 - 44	1,583	1,576	3,159
45 - 49	1,303	1,335	2,638
50 - 54	1,204	1,304	2,508
55 - 59	1,101	1,035	2,136
60 - 64	929	820	1,749
65 - 69	657	548	1,205
70 - 74	321	362	683
75 +	414	471	885
Jumlah	18,799	18,072	36,871

Sumber data: Dinas Kependudukan dan Catatan Sipil Kabupaten Kendal

Tabel 3.8. Jumlah Penduduk Menurut Kelompok Umur dan Jenis Kelamin Tahun 2019

Kelompok Umur	Penduduk		Jumlah
	Laki-Laki	Perempuan	
(1)	(2)	(3)	(4)
00 - 04	1,045	1,014	2,059
05 - 09	1,444	1,343	2,787
10 - 14	1,344	1,255	2,599
15 - 19	1,160	1,153	2,313
20 - 24	1,484	1,300	2,784
25 - 29	1,614	1,406	3,020
30 - 34	1,739	1,410	3,149
35 - 39	1,627	1,548	3,175
40 - 44	1,614	1,579	3,193
45 - 49	1,275	1,320	2,595
50 - 54	1,280	1,384	2,664
55 - 59	1,128	1,091	2,219
60 - 64	944	902	1,846
65 - 69	705	576	1,281
70 - 74	333	386	719
75 +	442	481	923
Jumlah	19,178	18,148	37,326

Sumber data: Dinas Kependudukan dan Catatan Sipil Kabupaten Kendal

Tabel 3.9. Banyaknya Akseptor KB Aktif Menurut Desa dan Jenis Kontrasepsi, 2019

Desa/Kelurahan	PUS	Kontrasepsi		
		IUD	PIL	
(1)	(2)	(3)	(4)	
01. Ngerjo	225	7	5	
02. Kedungasri	372	1	22	
03. Kedunggading	516	1	61	
04. Ringinarum	654	10	31	
05. Tejorejo	979	0	60	
06. Ngawensari	208	7	16	
07. Wungurejo	363	7	9	
08. Rowobranten	254	1	15	
09. Mojo	269	1	35	
10. Purworejo	293	6	22	
11. Pagerdawang	334	5	20	
12. Caruban	746	2	56	
Jumlah	2019	5,213	48	352
	2018	5,187	45	352
	2017	6,665	108	1,053

Sumber data: PPLKB Kecamatan Ringinarum

Tabel 3.9. Lanjutan

Desa/Kelurahan		Kontrasepsi		
		Kondom	IMP	Suntik
(1)		(5)	(6)	(7)
01.	Ngerjo	0	21	108
02.	Kedungasri	1	24	194
03.	Kedunggading	0	14	238
04.	Ringinarum	0	31	329
05.	Tejorejo	0	66	378
06.	Ngawensari	3	23	85
07.	Wungurejo	0	61	161
08.	Rowobranten	0	20	125
09.	Mojo	0	22	114
10.	Purworejo	1	30	147
11.	Pagerdawang	0	20	171
12.	Caruban	1	45	378
Jumlah	2019	6	377	2,428
	2018	3	324	2,410
	2017	27	502	3,143

Sumber data: PPLKB Kecamatan Ringinarum

Tabel 3.9. Lanjutan

Desa/Kelurahan		MOP	Kontrasepsi MOW	Jumlah
(1)		(8)	(9)	(10)
01.	Ngerjo	0	11	152
02.	Kedungasri	2	5	249
03.	Kedunggading	3	21	338
04.	Ringinarum	0	32	433
05.	Tejorejo	0	18	522
06.	Ngawensari	1	10	145
07.	Wungurejo	0	18	256
08.	Rowobranten	0	8	169
09.	Mojo	0	8	180
10.	Purworejo	1	6	213
11.	Pagerdawang	0	11	227
12.	Caruban	0	16	498
Jumlah	2019	7	164	3,382
	2018	7	158	3,299
	2017	54	356	5,243

Sumber data: PPLKB Kecamatan Ringinarum

Tabel 3.10. Banyaknya Pemeluk Agama Menurut Desa Tahun 2019

Desa/Kelurahan		Islam	Kristen Protestan	Kristen Katholik
(1)		(2)	(3)	(4)
01.	Ngerjo	2,213	0	0
02.	Kedungasri	3,002	0	0
03.	Kedunggading	3,768	0	3
04.	Ringinarum	4,471	0	0
05.	Tejorejo	4,584	42	6
06.	Ngawensari	2,139	0	0
07.	Wungurejo	2,529	0	0
08.	Rowobranten	2,309	0	0
09.	Mojo	2,545	0	0
10.	Purworejo	2,736	0	0
11.	Pagerdawang	2,273	2	0
12.	Caruban	4,677	1	1
Jumlah	2019	37,246	45	10
	2018	36,815	42	11
	2017	35,954	44	10

Sumber data: Dinas Kependudukan dan Catatan Sipil Kabupaten Kendal

Tabel 3.10. Lanjutan

Desa/Kelurahan		Budha	Hindu	Konghucu	Kepercayaan
(1)		(5)	(6)	(7)	(8)
01.	Ngerjo	0	0	0	1
02.	Kedungasri	0	0	0	0
03.	Kedunggading	0	0	0	0
04.	Ringinarum	0	0	0	0
05.	Tejorejo	0	0	0	21
06.	Ngawensari	0	0	0	0
07.	Wungurejo	0	0	0	0
08.	Rowobranten	0	0	0	0
09.	Mojo	0	0	0	0
10.	Purworejo	3	0	0	0
11.	Pagerdawang	0	0	0	0
12.	Caruban	0	0	0	0
Jumlah	2019	3	0	0	22
	2018	3	0	0	0
	2017	0	0	0	0

Sumber data: Dinas Kependudukan dan Catatan Sipil Kabupaten Kendal

Tabel 3.11. Banyaknya Tempat Ibadah Menurut Desa Tahun 2019

Desa/Kelurahan	Masjid	Musholla	Gereja	Kuil/Pura	Klenteng	
(1)	(2)	(3)	(4)	(5)	(6)	
01. Ngerjo	1	10	0	0	0	
02. Kedungasri	5	10	0	0	0	
03. Kedunggading	3	15	0	0	0	
04. Ringinarum	5	19	0	0	0	
05. Tejorejo	3	19	1	0	0	
06. Ngawensari	4	9	0	0	0	
07. Wungurejo	2	10	0	0	0	
08. Rowobranten	1	13	0	0	0	
09. Mojo	1	12	0	0	0	
10. Purworejo	2	9	0	0	0	
11. Pagerdawang	1	9	0	0	0	
12. Caruban	5	16	0	0	0	
Jumlah	2019	33	151	1	0	0
	2018	33	145	1	0	0
	2017	30	147	1	0	0

Sumber data: KUA Kecamatan Ringinarum

Tabel 3.12. Banyaknya Calon Jamaah Haji Menurut Desa Tahun 2017 - 2019

Desa/Kelurahan	2017	2018	2019
(1)	(2)	(3)	(4)
01. Ngerjo	0	5	0
02. Kedungasri	0	0	4
03. Kedunggading	1	0	1
04. Ringinarum	4	4	3
05. Tejorejo	4	0	12
06. Ngawensari	2	3	2
07. Wungurejo	9	0	3
08. Rowobranten	2	3	2
09. Mojo	2	2	2
10. Purworejo	0	0	8
11. Pagerdawang	4	0	2
12. Caruban	2	2	14
Jumlah	30	19	53

Sumber data: KUA Kecamatan Ringinarum

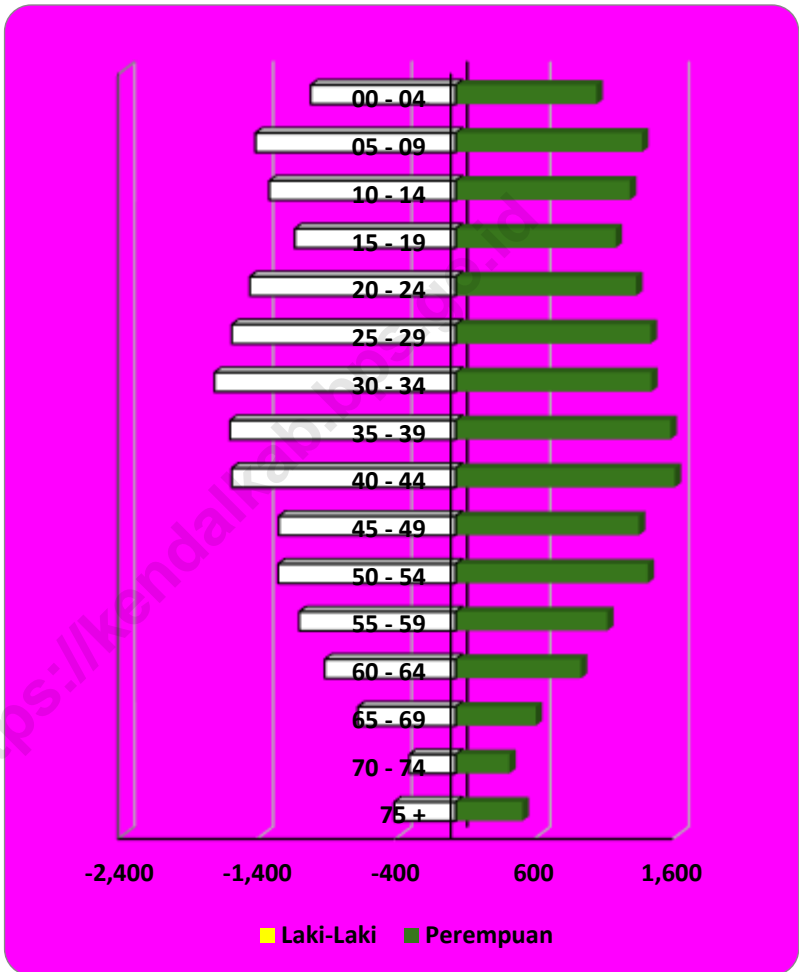
Tabel 3.13. Banyaknya Nikah, Talak, Cerai, dan Rujuk Menurut Desa Tahun 2019

Desa/Kelurahan	Nikah	Talak	Cerai	Rujuk	
(1)	(2)	(3)	(4)	(5)	
01. Ngerjo	18	1	3	0	
02. Kedungasri	33	2	6	0	
03. Kedunggading	34	4	4	0	
04. Ringinarum	50	10	8	0	
05. Tejorejo	44	2	2	0	
06. Ngawensari	32	1	0	0	
07. Wungurejo	27	2	7	0	
08. Rowobranten	20	1	5	0	
09. Mojo	28	2	5	0	
10. Purworejo	30	0	4	0	
11. Pagerdawang	26	1	7	0	
12. Caruban	60	2	5	0	
Jumlah	2019	402	28	56	0
	2018	376	37	67	0
	2017	400	24	63	0

Sumber data: KUA Kecamatan Ringinarum

Grafik 3.

Penduduk Kecamatan Ringinarum Menurut Kelompok Umur dan Jenis Kelamin Tahun 2019



Pendidikan

TK



15 Sekolah
772 Murid
52 Guru

SD



26 Sekolah
3.360 Murid
207 Guru

SMP



3 Sekolah
982 Murid
54 Guru

SMK



1 Sekolah
61 Murid
8 Guru

Kesehatan



Puskesmas
1 Unit



Pustu
4 Unit

Praktik Dokter Umum
3 unit



Poskesdes
2 Unit

Dukun Bayi

12

Perawat

53

Bidan

49

Dokter

4

<http://www.kab.bps.go.id>

BAB IV. SOSIAL

Pendidikan merupakan sarana penting dalam mencetak sumber daya manusia yang berkualitas, untuk itu diperlukan prasarana pendidikan yang bagus dan representatif guna mendukung wajib belajar pendidikan dasar 9 tahun. Di Kecamatan Ringinarum terdapat fasilitas pendidikan mulai dari sekolah pra sekolah (Taman Kanak – Kanak) hingga SLTA. Jumlah sekolah pra sekolah pada tahun 2018 sebesar 15 unit dengan jumlah murid sebesar 772 murid, jumlah sekolah setingkat SD di kecamatan ini mencapai 26 unit dengan 3.360 orang murid. Sementara sekolah setingkat SMP sebanyak 3 unit dengan jumlah murid sebesar 982 murid. Pada tahun 2019 telah terdapat sekolah setingkat SMA di Kecamatan Ringinarum sebanyak 1 unit yang berlokasi di Desa Ringinarum.

Di bidang kesehatan, prasarana yang ada di Kecamatan Ringinarum tersedia puskesmas 1 unit, puskesmas pembantu 4 unit, praktik dokter umum sebanyak 3 orang, 2 pos kesehatan desa, dan di setiap desa sudah terdapat bidan desa untuk membantu pelayanan kesehatan bagi penduduk desa.

Penyandang cacat tubuh sebagai salah satu penyandang masalah kesejahteraan sosial perlu mendapat perhatian agar mereka dapat melaksanakan fungsi sosialnya. Oleh karena itu, pemberian santunan dan rehabilitasi sosial bagi penyandang cacat dan orang jompo/terlantar mutlak diberikan. Penderita cacat di Kecamatan Ringinarum pada tahun 2019 sebanyak 271 orang. Persentase terbanyak adalah retardasi sebesar 29,89 persen serta tuna daksa sebesar 22,51 persen.

Tabel 4.1. Rasio Murid – Sekolah dan Rasio Murid - Guru Taman Kanak-Kanak (TK) Menurut Desa Tahun 2019

Desa/Kelurahan	Sekolah	Murid	Guru	Rasio Murid- Sekolah	Rasio Murid- Guru	
(1)	(2)	(3)	(4)	(5)	(6)	
01. Ngerjo	1	66	3	66	22	
02. Kedungasri	2	53	5	27	11	
03. Kedunggading	1	46	3	46	15	
04. Ringinarum	1	83	5	83	17	
05. Tejorejo	1	65	4	65	16	
06. Ngawensari	1	55	3	55	18	
07. Wungurejo	1	57	4	57	14	
08. Rowobranten	1	22	2	22	11	
09. Mojo	1	38	4	38	10	
10. Purworejo	2	110	8	55	14	
11. Pagerdawang	1	36	2	36	18	
12. Caruban	2	141	9	71	16	
Jumlah	2019	15	772	52	51	15
	2018	15	771	56	51	14
	2017	15	722	54	48	13

Sumber data: Dinas Pendidikan dan Kebudayaan Kabupaten Kendal

Tabel 4.2. Rasio Murid – Sekolah dan Rasio Murid - Guru Sekolah Dasar Negeri (SDN) Menurut Desa Tahun 2019

Desa/Kelurahan	Sekolah	Murid	Guru	Rasio Murid- Sekolah	Rasio Murid- Guru	
(1)	(2)	(3)	(4)	(5)	(6)	
01. Ngerjo	1	216	7	216	31	
02. Kedungasri	2	165	13	83	13	
03. Kedunggading	3	284	23	95	12	
04. Ringinarum	2	360	15	180	24	
05. Tejorejo	3	389	23	130	17	
06. Ngawensari	2	222	13	111	17	
07. Wungurejo	1	194	9	194	22	
08. Rowobranten	1	87	7	87	12	
09. Mojo	1	106	8	106	13	
10. Purworejo	1	161	7	161	23	
11. Pagerdawang	1	75	6	75	13	
12. Caruban	1	178	9	178	20	
Jumlah	2019	19	2,437	140	128	17
	2018	19	2,443	145	129	17
	2017	19	2,497	143	131	17

Sumber data: Dinas Pendidikan dan Kebudayaan Kabupaten Kendal

Tabel 4.3. Rasio Murid – Sekolah dan Rasio Murid - Guru Sekolah Dasar (SD) Swasta Menurut Desa Tahun 2019

Desa/Kelurahan	Sekolah	Murid	Guru	Rasio Murid- Sekolah	Rasio Murid- Guru
(1)	(2)	(3)	(4)	(5)	(6)
01. Ngerjo	0	0	0	0	0
02. Kedungasri	0	0	0	0	0
03. Kedunggading	0	0	0	0	0
04. Ringinarum	0	0	0	0	0
05. Tejorejo	0	0	0	0	0
06. Ngawensari	0	0	0	0	0
07. Wungurejo	0	0	0	0	0
08. Rowobranten	0	0	0	0	0
09. Mojo	0	0	0	0	0
10. Purworejo	0	0	0	0	0
11. Pagerdawang	0	0	0	0	0
12. Caruban	0	0	0	0	0
Jumlah	2019	0	0	0	0
	2018	0	0	0	0
	2017	0	0	0	0

Sumber data: Dinas Pendidikan dan Kebudayaan Kabupaten Kendal

Tabel 4.4.

Rasio Murid – Sekolah dan Rasio Murid - Guru Madrasah Ibtidaiyah (MI) Menurut Desa Tahun 2019

Desa/Kelurahan	Sekolah	Murid	Guru	Rasio Murid- Sekolah	Rasio Murid- Guru	
(1)	(2)	(3)	(4)	(5)	(6)	
01. Ngerjo	0	0	0	0	0	
02. Kedungasri	1	95	11	95	9	
03. Kedunggading	0	0	0	0	0	
04. Ringinarum	0	0	0	0	0	
05. Tejorejo	1	129	8	129	16	
06. Ngawensari	0	0	0	0	0	
07. Wungurejo	0	0	0	0	0	
08. Rowobranten	1	124	9	124	14	
09. Mojo	1	134	9	134	15	
10. Purworejo	1	104	8	104	13	
11. Pagerdawang	1	119	12	119	10	
12. Caruban	1	218	10	218	22	
Jumlah	2019	7	923	67	132	14
	2018	7	958	60	137	16
	2017	7	923	59	132	16

Sumber data: Kementerian Agama Kabupaten Kendal

Tabel 4.5.

Rasio Murid – Sekolah dan Rasio Murid - Guru Sekolah Menengah Pertama Negeri (SMPN) Menurut Desa Tahun 2019

Desa/Kelurahan	Sekolah	Murid	Guru	Rasio Murid- Sekolah	Rasio Murid- Guru	
(1)	(2)	(3)	(4)	(5)	(6)	
01. Ngerjo	0	0	0	0	0	
02. Kedungasri	0	0	0	0	0	
03. Kedunggading	0	0	0	0	0	
04. Ringinarum	1	692	35	692	20	
05. Tejorejo	0	0	0	0	0	
06. Ngawensari	0	0	0	0	0	
07. Wungurejo	0	0	0	0	0	
08. Rowobranten	0	0	0	0	0	
09. Mojo	0	0	0	0	0	
10. Purworejo	0	0	0	0	0	
11. Pagerdawang	0	0	0	0	0	
12. Caruban	0	0	0	0	0	
Jumlah	2019	1	692	35	692	20
	2018	1	671	33	671	20
	2017	1	721	36	721	20

Sumber data: Dinas Pendidikan dan Kebudayaan Kabupaten Kendal

Tabel 4.6.

Rasio Murid – Sekolah dan Rasio Murid - Guru Sekolah Menengah Pertama(SMP) Swasta Menurut Desa Tahun 2019

Desa/Kelurahan	Sekolah	Murid	Guru	Rasio Murid- Sekolah	Rasio Murid- Guru	
(1)	(2)	(3)	(4)	(5)	(6)	
01. Ngerjo	0	0	0	0	0	
02. Kedungasri	0	0	0	0	0	
03. Kedunggading	0	0	0	0	0	
04. Ringinarum	1	148	10	148	15	
05. Tejorejo	0	0	0	0	0	
06. Ngawensari	0	0	0	0	0	
07. Wungurejo	0	0	0	0	0	
08. Rowobranten	0	0	0	0	0	
09. Mojo	0	0	0	0	0	
10. Purworejo	0	0	0	0	0	
11. Pagerdawang	0	0	0	0	0	
12. Caruban	1	142	9	142	16	
Jumlah	2019	2	290	19	145	15
	2018	2	286	19	143	15
	2017	2	278	18	139	15

Sumber data: Dinas Pendidikan dan Kebudayaan Kabupaten Kendal

Tabel 4.7.

Rasio Murid – Sekolah dan Rasio Murid - Guru Madrasah Tsanawiyah (MTS) Menurut Desa Tahun 2019

Desa/Kelurahan	Sekolah	Murid	Guru	Rasio Murid- Sekolah	Rasio Murid- Guru
(1)	(2)	(3)	(4)	(5)	(6)
01. Ngerjo	0	0	0	0	0
02. Kedungasri	0	0	0	0	0
03. Kedunggading	0	0	0	0	0
04. Ringinarum	0	0	0	0	0
05. Tejorejo	0	0	0	0	0
06. Ngawensari	0	0	0	0	0
07. Wungurejo	0	0	0	0	0
08. Rowobranten	0	0	0	0	0
09. Mojo	0	0	0	0	0
10. Purworejo	0	0	0	0	0
11. Pagerdawang	0	0	0	0	0
12. Caruban	0	0	0	0	0
Jumlah	2019	0	0	0	0
	2018	0	0	0	0
	2017	0	0	0	0

Sumber data: Kementerian Agama Kabupaten Kendal

Tabel 4.8.

Rasio Murid – Sekolah dan Rasio Murid - Guru Sekolah Menengah Atas Negeri (SMAN) Menurut Desa Tahun 2019

Desa/Kelurahan	Sekolah	Murid	Guru	Rasio Murid- Sekolah	Rasio Murid- Guru
(1)	(2)	(3)	(4)	(5)	(6)
01. Ngerjo	0	0	0	0	0
02. Kedungasri	0	0	0	0	0
03. Kedunggading	0	0	0	0	0
04. Ringinarum	0	0	0	0	0
05. Tejorejo	0	0	0	0	0
06. Ngawensari	0	0	0	0	0
07. Wungurejo	0	0	0	0	0
08. Rowobranten	0	0	0	0	0
09. Mojo	0	0	0	0	0
10. Purworejo	0	0	0	0	0
11. Pagerdawang	0	0	0	0	0
12. Caruban	0	0	0	0	0
Jumlah	2019	0	0	0	0
	2018	0	0	0	0
	2017	0	0	0	0

Sumber data: Dinas Pendidikan dan Kebudayaan Kabupaten Kendal

Tabel 4.9.

Rasio Murid – Sekolah dan Rasio Murid - Guru Sekolah Menengah Atas (SMA) Swasta Menurut Desa Tahun 2019

Desa/Kelurahan	Sekolah	Murid	Guru	Rasio Murid- Sekolah	Rasio Murid- Guru
(1)	(2)	(3)	(4)	(5)	(6)
01. Ngerjo	0	0	0	0	0
02. Kedungasri	0	0	0	0	0
03. Kedunggading	0	0	0	0	0
04. Ringinarum	0	0	0	0	0
05. Tejorejo	0	0	0	0	0
06. Ngawensari	0	0	0	0	0
07. Wungurejo	0	0	0	0	0
08. Rowobranten	0	0	0	0	0
09. Mojo	0	0	0	0	0
10. Purworejo	0	0	0	0	0
11. Pagerdawang	0	0	0	0	0
12. Caruban	0	0	0	0	0
Jumlah	2019	0	0	0	0
	2018	0	0	0	0
	2017	0	0	0	0

Sumber data: Dinas Pendidikan dan Kebudayaan Kabupaten Kendal

Tabel 4.10.

Rasio Murid – Sekolah dan Rasio Murid - Guru Sekolah Menengah Kejuruan Negeri (SMKN) Menurut Desa Tahun 2019

Desa/Kelurahan	Sekolah	Murid	Guru	Rasio Murid- Sekolah	Rasio Murid- Guru
(1)	(2)	(3)	(4)	(5)	(6)
01. Ngerjo	0	0	0	0	0
02. Kedungasri	0	0	0	0	0
03. Kedunggading	0	0	0	0	0
04. Ringinarum	0	0	0	0	0
05. Tejorejo	0	0	0	0	0
06. Ngawensari	0	0	0	0	0
07. Wungurejo	0	0	0	0	0
08. Rowobranten	0	0	0	0	0
09. Mojo	0	0	0	0	0
10. Purworejo	0	0	0	0	0
11. Pagerdawang	0	0	0	0	0
12. Caruban	0	0	0	0	0
Jumlah	2019	0	0	0	0
	2018	0	0	0	0
	2017	0	0	0	0

Sumber data: Dinas Pendidikan dan Kebudayaan Kabupaten Kendal

Tabel 4.11. Rasio Murid – Sekolah dan Rasio Murid - Guru Sekolah Menengah Kejuruan (SMK) Swasta Menurut Desa Tahun 2019

Desa/Kelurahan	Sekolah	Murid	Guru	Rasio Murid- Sekolah	Rasio Murid- Guru	
(1)	(2)	(3)	(4)	(5)	(6)	
01. Ngerjo	0	0	0	0	0	
02. Kedungasri	0	0	0	0	0	
03. Kedunggading	0	0	0	0	0	
04. Ringinarum	1	61	8	61	8	
05. Tejorejo	0	0	0	0	0	
06. Ngawensari	0	0	0	0	0	
07. Wungurejo	0	0	0	0	0	
08. Rowobranten	0	0	0	0	0	
09. Mojo	0	0	0	0	0	
10. Purworejo	0	0	0	0	0	
11. Pagerdawang	0	0	0	0	0	
12. Caruban	0	0	0	0	0	
Jumlah	2019	1	61	8	61	8
	2018	1	59	9	59	7
	2017	1	74	8	74	9

Sumber data: Dinas Pendidikan dan Kebudayaan Kabupaten Kendal

Tabel 4.12. Rasio Murid – Sekolah dan Rasio Murid - Guru Madrasah Aliyah (MA) Menurut Desa Tahun 2019

Desa/Kelurahan	Sekolah	Murid	Guru	Rasio Murid- Rasio Murid-	
				Sekolah	Guru
(1)	(2)	(3)	(4)	(5)	(6)
01. Ngerjo	0	0	0	0	0
02. Kedungasri	0	0	0	0	0
03. Kedunggading	0	0	0	0	0
04. Ringinarum	0	0	0	0	0
05. Tejorejo	0	0	0	0	0
06. Ngawensari	0	0	0	0	0
07. Wungurejo	0	0	0	0	0
08. Rowobranten	0	0	0	0	0
09. Mojo	0	0	0	0	0
10. Purworejo	0	0	0	0	0
11. Pagerdawang	0	0	0	0	0
12. Caruban	0	0	0	0	0
Jumlah	2019	0	0	0	0
	2018	0	0	0	0
	2017	0	0	0	0

Sumber data: Kementerian Agama Kabupaten Kendal

Tabel 4.13.

Banyaknya Sekolah Dasar (SD) Menurut Desa di Kecamatan Ringinarum, 2019

Desa/Kelurahan		Negeri	Swasta	Jumlah
(1)		(2)	(3)	(4)
01.	Ngerjo	1	0	1
02.	Kedungasri	2	0	2
03.	Kedunggading	3	0	3
04.	Ringinarum	2	0	2
05.	Tejorejo	3	0	3
06.	Ngawensari	2	0	2
07.	Wungurejo	1	0	1
08.	Rowobranten	1	0	1
09.	Mojo	1	0	1
10.	Purworejo	1	0	1
11.	Pagerdawang	1	0	1
12.	Caruban	1	0	1
Jumlah		19	0	19

Sumber: BPS, Pendataan Potensi Desa (Podes) 2019

Tabel 4.14.

Banyaknya Madrasah Ibtidaiyah (MI) Menurut Desa di Kecamatan Ringinarum 2019

Desa/Kelurahan	Negeri	Swasta	Jumlah
(1)	(2)	(3)	(4)
01. Ngerjo	0	0	0
02. Kedungasri	0	1	1
03. Kedunggading	0	0	0
04. Ringinarum	0	0	0
05. Tejorejo	0	1	1
06. Ngawensari	0	0	0
07. Wungurejo	0	1	1
08. Rowobranten	0	1	1
09. Mojo	0	1	1
10. Purworejo	0	1	1
11. Pagerdawang	0	1	1
12. Caruban	0	1	1
Jumlah	0	8	8

Sumber: BPS, Pendataan Potensi Desa (Podes) 2019

Tabel 4.15.

Banyaknya Sekolah Menengah Pertama (SMP) Menurut Desa di Kecamatan Ringinarum , 2019

Desa/Kelurahan	Negeri	Swasta	Jumlah
(1)	(2)	(3)	(4)
01. Ngerjo	0	0	0
02. Kedungasri	0	0	0
03. Kedunggading	0	0	0
04. Ringinarum	1	1	2
05. Tejorejo	0	0	0
06. Ngawensari	0	0	0
07. Wungurejo	0	0	0
08. Rowobranten	0	0	0
09. Mojo	0	0	0
10. Purworejo	0	0	0
11. Pagerdawang	0	0	0
12. Caruban	0	1	1
Jumlah	1	2	3

Sumber: BPS, Pendataan Potensi Desa (Podes) 2019

Tabel 4.16. Banyaknya Madrasah Tsanawiyah (MTs) Menurut Desa di Kecamatan Ringinarum 2019

Desa/Kelurahan	Negeri	Swasta	Jumlah
(1)	(2)	(3)	(4)
01. Ngerjo	0	0	0
02. Kedungasri	0	0	0
03. Kedunggading	0	0	0
04. Ringinarum	0	0	0
05. Tejorejo	0	0	0
06. Ngawensari	0	0	0
07. Wungurejo	0	0	0
08. Rowobranten	0	0	0
09. Mojo	0	0	0
10. Purworejo	0	0	0
11. Pagerdawang	0	0	0
12. Caruban	0	0	0
Jumlah	0	0	0

Sumber: BPS, Pendataan Potensi Desa (Podes) 2019

Tabel 4.17.

Banyaknya Sekolah Menengah Atas (SMA) Menurut Desa di Kecamatan Ringinarum 2019

Desa/Kelurahan	Negeri	Swasta	Jumlah
(1)	(2)	(3)	(4)
01. Ngerjo	0	0	0
02. Kedungasri	0	0	0
03. Kedunggading	0	0	0
04. Ringinarum	0	0	0
05. Tejorejo	0	0	0
06. Ngawensari	0	0	0
07. Wungurejo	0	0	0
08. Rowobranten	0	0	0
09. Mojo	0	0	0
10. Purworejo	0	0	0
11. Pagerdawang	0	0	0
12. Caruban	0	0	0
Jumlah	0	0	0

Sumber: BPS, Pendataan Potensi Desa (Podes) 2019

Tabel 4.18.

Banyaknya Madrasah Aliyah (MA) Menurut Desa di Kecamatan Ringinarum 2019

Desa/Kelurahan	Negeri	Swasta	Jumlah
(1)	(2)	(3)	(4)
01. Ngerjo	0	0	0
02. Kedungasri	0	0	0
03. Kedunggading	0	0	0
04. Ringinarum	0	0	0
05. Tejorejo	0	0	0
06. Ngawensari	0	0	0
07. Wungurejo	0	0	0
08. Rowobranten	0	0	0
09. Mojo	0	0	0
10. Purworejo	0	0	0
11. Pagerdawang	0	0	0
12. Caruban	0	0	0
Jumlah	0	0	0

Sumber: BPS, Pendataan Potensi Desa (Podes) 2019

Tabel 4.19.

Banyaknya Sekolah Menengah Kejuruan (SMK) Menurut Desa di Kecamatan Ringinarum , 2019

Desa/Kelurahan	Negeri	Swasta	Jumlah
(1)	(2)	(3)	(4)
01. Ngerjo	0	0	0
02. Kedungasri	0	0	0
03. Kedunggading	0	0	0
04. Ringinarum	0	1	1
05. Tejorejo	0	0	0
06. Ngawensari	0	0	0
07. Wungurejo	0	0	0
08. Rowobranten	0	0	0
09. Mojo	0	0	0
10. Purworejo	0	0	0
11. Pagerdawang	0	0	0
12. Caruban	0	0	0
Jumlah	0	1	1

Sumber: BPS, Pendataan Potensi Desa (Podes) 2019

Tabel 4.20.

Banyaknya Akademi/Perguruan Tinggi Menurut Desa di Kecamatan Ringinarum 2019

Desa/Kelurahan	Negeri	Swasta	Jumlah
(1)	(2)	(3)	(4)
01. Ngerjo	0	0	0
02. Kedungasri	0	0	0
03. Kedunggading	0	0	0
04. Ringinarum	0	0	0
05. Tejorejo	0	0	0
06. Ngawensari	0	0	0
07. Wungurejo	0	0	0
08. Rowobranten	0	0	0
09. Mojo	0	0	0
10. Purworejo	0	0	0
11. Pagerdawang	0	0	0
12. Caruban	0	0	0
Jumlah	0	0	0

Sumber: BPS, Pendataan Potensi Desa (Podes) 2019

Tabel 4.21. Kemudahan Untuk Mencapai Sarana Pendidikan Terdekat Bagi Desa yang Tidak ada Sarana Pendidikan Menurut Desa dan Jenjang Pendidikan di Kecamatan Ringinarum 2019

Desa/Kelurahan	SD	MI	SMP	MTs
(1)	(2)	(3)	(4)	(5)
01. Ngerjo	Sangat mudah	Sangat mudah	Sangat mudah	Sangat mudah
02. Kedungasri	Sangat mudah	Sangat mudah	Sangat mudah	Sangat mudah
03. Kedunggading	Sangat mudah	Sangat mudah	Sangat mudah	Sangat mudah
04. Ringinarum	Sangat mudah	Sangat mudah	Sangat mudah	Sangat mudah
05. Tejorejo	Sangat mudah	Sangat mudah	Sangat mudah	Sangat mudah
06. Ngawensari	Sangat mudah	Sangat mudah	Sangat mudah	Sangat mudah
07. Wungurejo	Sangat mudah	Sangat mudah	Sangat mudah	Sangat mudah
08. Rowobranten	Sangat mudah	Sangat mudah	Sangat mudah	Sangat mudah
09. Mojo	Sangat mudah	Sangat mudah	Sangat mudah	Sangat mudah
10. Purworejo	Sangat mudah	Sangat mudah	Sangat mudah	Sangat mudah
11. Pagerdawang	Sangat mudah	Sangat mudah	Sangat mudah	Sangat mudah
12. Caruban	Sangat mudah	Sangat mudah	Sangat mudah	Sangat mudah

Tabel 4.21. Lanjutan

Desa/Kelurahan		SMA	MA	SMK	Akademi/Perguruan Tinggi
(1)	(2)	(6)	(7)	(8)	(9)
01.	Ngerjo	Sangat mudah	Sangat mudah	Sangat mudah	Sangat mudah
02.	Kedungasri	Sangat mudah	Sangat mudah	Sangat mudah	Sangat mudah
03.	Kedunggading	Sangat mudah	Sangat mudah	Sangat mudah	Sangat mudah
04.	Ringinarum	Sangat mudah	Sangat mudah	Sangat mudah	Sangat mudah
05.	Tejorejo	Sangat mudah	Sangat mudah	Sangat mudah	Sangat mudah
06.	Ngawensari	Sangat mudah	Sangat mudah	Sangat mudah	Sangat mudah
07.	Wungurejo	Sangat mudah	Sangat mudah	Sangat mudah	Sangat mudah
08.	Rowobranten	Sangat mudah	Sangat mudah	Sangat mudah	Sangat mudah
09.	Mojo	Sangat mudah	Sangat mudah	Sangat mudah	Sangat mudah
10.	Purworejo	Sangat mudah	Sangat mudah	Sangat mudah	Sangat mudah
11.	Pagerdawung	Sangat mudah	Sangat mudah	Sangat mudah	Sangat mudah
12.	Caruban	Sangat mudah	Sangat mudah	Sangat mudah	Sangat mudah

Sumber: BPS, Pendataan Potensi Desa (Podes) 2019

Tabel 4.22. Banyaknya Tenaga Kesehatan Menurut Desa Tahun 2019

Desa/Kelurahan	Dokter	Mantri Kesehatan	Bidan	Perawat	Dukun Bayi	
(1)	(2)	(3)	(4)	(5)	(6)	
01. Ngerjo	0	0	1	1	2	
02. Kedungasri	0	0	2	5	1	
03. Kedunggading	0	0	6	4	1	
04. Ringinarum	2	0	5	2	2	
05. Tejorejo	0	0	5	3	1	
06. Ngawensari	0	0	3	0	1	
07. Wungurejo	0	0	4	0	0	
08. Rowobranten	0	0	3	7	0	
09. Mojo	0	0	6	4	1	
10. Purworejo	0	0	4	11	1	
11. Pagerdawang	0	0	4	0	0	
12. Caruban	2	0	6	14	2	
Jumlah	2019	4	0	49	51	12
	2018	5	0	29	16	12
	2017	3	0	17	5	11

Tabel 4.23. Banyaknya Fasilitas Kesehatan Menurut Desa Tahun 2019

Desa/Kelurahan	Rumah Sakit	Puskesmas	Puskesmas Pembantu	
(1)	(2)	(3)	(4)	
01. Ngerjo	0	0	0	
02. Kedungasri	0	0	1	
03. Kedunggading	0	0	0	
04. Ringinarum	0	1	0	
05. Tejorejo	0	0	0	
06. Ngawensari	0	0	0	
07. Wungurejo	0	0	0	
08. Rowobranten	0	0	1	
09. Mojo	0	0	0	
10. Purworejo	0	0	1	
11. Pagerdawang	0	0	0	
12. Caruban	0	0	1	
Jumlah	2019	0	1	4
	2018	0	1	4
	2017	0	1	5

Sumber data: Puskesmas Kecamatan Ringinarum

Tabel 4.23. Lanjutan

Desa/Kelurahan	Rumah Bersalin	Praktik Dokter Umum	Praktik Dokter Gigi
(1)	(5)	(6)	(7)
01. Ngerjo	0	0	0
02. Kedungasri	0	0	0
03. Kedunggading	0	0	0
04. Ringinarum	0	2	0
05. Tejorejo	0	0	0
06. Ngawensari	0	0	0
07. Wungurejo	0	0	0
08. Rowobranten	0	0	0
09. Mojo	0	0	0
10. Purworejo	0	0	0
11. Pagerdawang	0	0	0
12. Caruban	0	1	0
Jumlah	2019	0	3
	2018	0	5
	2017	0	2

Sumber data: Puskesmas Kecamatan Ringinarum

Tabel 4.23. Lanjutan

Desa/Kelurahan		Posyandu	Pos Kesehatan Desa (Poskesdes)	Apotek/ Toko Obat
(1)		(8)	(9)	(10)
01.	Ngerjo	3	0	0
02.	Kedungasri	6	0	0
03.	Kedunggading	5	0	0
04.	Ringinarum	5	0	1
05.	Tejorejo	6	0	0
06.	Ngawensari	3	0	0
07.	Wungurejo	3	0	0
08.	Rowobranten	3	0	0
09.	Mojo	3	1	0
10.	Purworejo	3	0	0
11.	Pagerdawang	3	1	0
12.	Caruban	4	0	0
Jumlah	2019	47	2	1
	2018	47	2	1
	2017	54	11	1

Sumber data: Puskesmas Kecamatan Ringinarum

Keterangan : *) data tidak tersedia

Tabel 4.24. Banyaknya Sarana Kesehatan Menurut Desa dan Jenis Sarana Kesehatan di Kecamatan Ringinarum , 2019

Desa/Kelurahan	Rumah Sakit	Rumah Sakit Bersalin	Poliklinik/Balai Pengobatan
(1)	(2)	(3)	(4)
01. Ngerjo	0	0	0
02. Kedungasri	0	0	0
03. Kedunggading	0	0	0
04. Ringinarum	0	0	0
05. Tejorejo	0	0	0
06. Ngawensari	0	0	0
07. Wungurejo	0	0	0
08. Rowobranten	0	0	0
09. Mojo	0	0	0
10. Purworejo	0	0	0
11. Pagerdawang	0	0	0
12. Caruban	0	0	0
Jumlah	0	0	0

Keterangan : *) data tidak tersedia

Keterang

Tabel 4.24. Lanjutan

Desa/Kelurahan		Puskesmas		
		Rawat Inap	Tanpa Rawat Inap	Apotek
(1)		(5)	(6)	(7)
01.	Ngerjo	0	0	0
02.	Kedungasri	0	0	0
03.	Kedunggading	0	0	0
04.	Ringinarum	1	0	1
05.	Tejorejo	0	0	0
06.	Ngawensari	0	0	0
07.	Wungurejo	0	0	0
08.	Rowobranten	0	0	0
09.	Mojo	0	0	0
10.	Purworejo	0	0	0
11.	Pagerdawung	0	0	0
12.	Caruban	0	0	0
Jumlah	2,019	1	0	1

Sumber: BPS, Pendataan Potensi Desa (Podes) 2019

an : *) data tidak tersedia

Tabel 4.25. Kemudahan Mencapai Sarana Kesehatan Terdekat Bagi Desa yang Tidak ada Sarana Kesehatan Menurut Desa dan Jenis Sarana Kesehatan di Kecamatan Ringinarum 2019

Desa/Kelurahan	Rumah Sakit	Rumah Sakit Bersalin	Poliklinik/Balai Pengobatan
(1)	(2)	(3)	(4)
01. Ngerjo	Mudah	Mudah	Mudah
02. Kedungasri	Mudah	Mudah	Mudah
03. Kedunggading	Mudah	Mudah	Mudah
04. Ringinarum	Mudah	Mudah	Mudah
05. Tejorejo	Mudah	Mudah	Mudah
06. Ngawensari	Mudah	Mudah	Mudah
07. Wungurejo	Mudah	Mudah	Mudah
08. Rowobranten	Mudah	Mudah	Mudah
09. Mojo	Mudah	Mudah	Mudah
10. Purworejo	Mudah	Mudah	Mudah
11. Pagerdawung	Sangat mudah	Sangat mudah	Mudah
12. Caruban	Mudah	Mudah	Mudah

Tabel 4.25. Lanjutan

		Puskesmas		
Desa/Kelurahan		Rawat Inap	Tanpa Rawat Inap	Apotek
(1)		(5)	(6)	(7)
01.	Ngerjo	Sangat mudah	Sangat mudah	Sangat mudah
02.	Kedungasri	Sangat mudah	Sangat mudah	Sangat mudah
03.	Kedunggading	Sangat mudah	Sangat mudah	Sangat mudah
04.	Ringinarum	Sangat mudah	Sangat mudah	Sangat mudah
05.	Tejorejo	Sangat mudah	Sangat mudah	Sangat mudah
06.	Ngawensari	Sangat mudah	Sangat mudah	Sangat mudah
07.	Wungurejo	Sangat mudah	Sangat mudah	Sangat mudah
08.	Rowobranten	Sangat mudah	Sangat mudah	Sangat mudah
09.	Mojo	Sangat mudah	Sangat mudah	Sangat mudah
10.	Purworejo	Sangat mudah	Sangat mudah	Sangat mudah
11.	Pagerdawang	Sangat mudah	Sangat mudah	Sangat mudah
12.	Caruban	Sangat mudah	Sangat mudah	Sangat mudah

Sumber: BPS, Pendataan Potensi Desa (Podes) 2019

Tabel 4.26. Banyaknya Keluarga Menurut Desa dan Jenis Tahapan Tahun 2019

Desa/Kelurahan	Pra Sejahtera	Sejahtera				Jumlah
		I	II	III	III Plus	
(1)	(2)	(3)	(4)	(5)	(6)	(7)
01. Ngerjo	518	26	19	127	29	719
02. Kedungasri	858	36	38	269	9	1,210
03. Kedunggading	881	24	40	109	24	1,078
04. Ringinarum	859	32	27	358	63	1,339
05. Tejorejo	998	69	31	241	34	1,373
06. Ngawensari	474	26	16	109	17	642
07. Wungurejo	488	25	36	147	12	708
08. Rowobranten	498	18	18	165	27	726
09. Mojo	479	44	28	185	61	797
10. Purworejo	531	16	20	222	33	822
11. Pagerdawung	445	18	13	161	43	680
12. Caruban	996	14	28	259	29	1,326
Jumlah	8,025	348	314	2,352	381	11,420

Sumber data: PPLKB Kecamatan Ringinarum

Tabel 4.27

Banyaknya Penderita Cacat Menurut Desa dan Jenis Cacat Tahun 2019

Desa/Kelurahan	Jenis Penderita Cacat			
	Tuna Netra	Tuna Rungu	Tuna Wicara	Tuna Daksa
(1)	(2)	(3)	(4)	(5)
01. Ngerjo	4	1	1	2
02. Kedungasri	5	0	0	1
03. Kedunggading	6	2	1	0
04. Ringinarum	2	2	0	9
05. Tejorejo	4	0	0	12
06. Ngawensari	1	4	0	2
07. Wungurejo	0	0	4	0
08. Rowobranten	3	7	1	19
09. Mojo	1	1	1	3
10. Purworejo	4	1	0	4
11. Pagerdawang	1	0	0	7
12. Caruban	4	15	1	2
Jumlah	35	33	9	61

Sumber data: Dinas Sosial Kabupaten Batang

Tabel 4.27. Lanjutan

Desa/Kelurahan	Jenis Penderita Cacat		Jumlah
	Tuna Fisik dan Mental	Retardasi	
(1)	(6)	(6)	(7)
01. Ngerjo	2	2	12
02. Kedungasri	3	7	16
03. Kedunggading	11	9	29
04. Ringinarum	7	14	34
05. Tejorejo	1	12	29
06. Ngawensari	2	3	12
07. Wungurejo	1	5	10
08. Rowobranten	6	12	48
09. Mojo	6	3	15
10. Purworejo	3	5	17
11. Pagerdawang	0	7	15
12. Caruban	10	2	34
Jumlah	52	81	271

Sumber data: Dinas Sosial Kabupaten Batang

Tabel 4.28. Banyaknya Penyandang Sosial Menurut Desa dan Jenis Penyandang Sosial Tahun 2019

Desa/Kelurahan	Jenis Penyandang Sosial		
	Anak Dengan Kedisabilitas	Bekas Warga Binaan Lembaga Pemasyarakatan (BWBLP)	Fakir Miskin
(1)	(2)	(3)	(4)
01. Ngerjo	0	1	665
02. Kedungasri	1	0	785
03. Kedunggading	2	0	1,180
04. Ringinarum	2	0	1,090
05. Tejorejo	1	1	1,093
06. Ngawensari	0	0	442
07. Wungurejo	1	0	791
08. Rowobranten	6	0	820
09. Mojo	0	0	727
10. Purworejo	3	0	797
11. Pagerdawang	0	0	537
12. Caruban	0	0	818
Jumlah	16	2	9,745

Sumber data: Dinas Sosial Kabupaten Kendal

Tabel 4.28. Lanjutan

Desa/Kelurahan	Jenis Penyandang Sosial			
	Lanjut Usia Terlantar	ODHA	Penyandang Disabilitas	Perempuan Rawan Sosial Ekonomi
(1)	(5)	(6)	(7)	(8)
01. Ngerjo	4	1	12	9
02. Kedungasri	0	0	16	0
03. Kedunggading	11	0	29	21
04. Ringinarum	14	1	34	7
05. Tejorejo	5	0	29	13
06. Ngawensari	2	0	12	15
07. Wungurejo	11	1	10	20
08. Rowobranten	5	0	48	16
09. Mojo	6	0	15	12
10. Purworejo	9	0	17	9
11. Pagerdawang	2	0	15	15
12. Caruban	14	1	34	29
Jumlah	83	4	271	166

Sumber data: Dinas Sosial Kabupaten Kendal

Tabel 4.29. Banyaknya Lapangan Olahraga Menurut Desa Tahun 2019

Desa/Kelurahan	Lapangan Olahraga					
	Sepak Bola	Volly	Bulu Tangkis	Tennis	Futsal	
(1)	(2)	(3)	(4)	(5)	(6)	
01. Ngerjo	1	0	1	0	0	
02. Kedungasri	0	0	0	0	0	
03. Kedunggading	2	1	2	0	0	
04. Ringinarum	1	1	2	0	0	
05. Tejorejo	1	1	5	0	0	
06. Ngawensari	2	1	2	0	0	
07. Wungurejo	1	0	2	0	0	
08. Rowobranten	1	0	1	0	0	
09. Mojo	0	0	0	0	0	
10. Purworejo	1	1	2	0	0	
11. Pagerdawang	0	1	1	0	0	
12. Caruban	1	1	3	0	0	
Jumlah	2019	11	7	21	0	0
	2018	11	7	21	0	0
	2017	11	7	21	0	0

Sumber data: Statistik Kecamatan Ringinarum

Tabel 4.30. Jumlah Bantuan Program Keluarga Harapan (PKH) Tahap I Menurut Desa Tahun 2019

Desa/Kelurahan	Jumlah				
	Siswa SD	Siswa SMP	Siswa SMA	LU	DB
(1)	(2)	(3)	(4)	(5)	(6)
01. Ngerjo	49	25	29	27	1
02. Kedungasri	68	46	35	40	1
03. Kedunggading	102	49	42	59	1
04. Ringinarum	87	41	43	36	0
05. Tejorejo	60	40	28	76	4
06. Ngawensari	40	35	24	28	1
07. Wungurejo	82	31	27	39	0
08. Rowobranten	48	33	27	28	1
09. Mojo	61	30	20	30	0
10. Purworejo	64	28	47	33	3
11. Pagerdawang	70	34	34	6	1
12. Caruban	57	46	40	20	0
Jumlah	788	438	396	422	13

Sumber data: UPPKH Kabupaten Kendal

Tabel 4.30. Lanjutan

Desa/Kelurahan	Jumlah				Dana Tersalurkan
	KPM	Bumil	Balita	Apras	
(1)	(7)	(8)	(9)	(10)	(11)
01. Ngerjo	115	1	25	1	131,150,000
02. Kedungasri	149	3	31	2	177,975,000
03. Kedunggading	202	4	46	1	240,025,000
04. Ringinarum	170	1	36	4	196,150,000
05. Tejorejo	166	2	20	2	196,200,000
06. Ngawensari	93	3	19	0	115,875,000
07. Wungurejo	149	4	37	2	174,500,000
08. Rowobranten	106	1	21	0	125,575,000
09. Mojo	99	1	20	2	121,225,000
10. Purworejo	118	2	33	2	156,875,000
11. Pagerdawang	111	4	25	0	128,150,000
12. Caruban	126	2	20	2	145,775,000
Jumlah	1,604	28	333	18	1,909,475,000

Sumber data: UPPKH Kabupaten Kendal

Tabel 4.31. Jumlah Bantuan Program Keluarga Harapan (PKH) Tahap II Menurut Desa Tahun 2019

Desa/Kelurahan	Jumlah				
	Siswa SD	Siswa SMP	Siswa SMA	LU	DB
(1)	(2)	(3)	(4)	(5)	(6)
01. Ngerjo	49	25	28	27	1
02. Kedungasri	68	45	35	39	1
03. Kedunggading	104	49	45	59	1
04. Ringinarum	86	39	43	37	0
05. Tejorejo	57	41	26	76	4
06. Ngawensari	41	32	24	24	1
07. Wungurejo	82	31	27	35	0
08. Rowobranten	46	30	25	26	1
09. Mojo	61	31	18	31	0
10. Purworejo	68	27	40	32	3
11. Pagerdawang	69	34	34	6	1
12. Caruban	56	45	38	21	0
Jumlah	787	429	383	413	13

Sumber data: UPPKH Kabupaten Kendal

Tabel 4.31. Lanjutan

Desa/Kelurahan	Jumlah				Dana Tersalurkan
	KPM	Bumil	Balita	Apras	
(1)	(7)	(8)	(9)	(10)	(11)
01. Ngerjo	114	1	25	1	67,400,000
02. Kedungasri	148	4	31	2	95,650,000
03. Kedunggading	202	4	38	1	126,075,000
04. Ringinarum	168	1	36	4	102,275,000
05. Tejorejo	165	1	21	2	103,600,000
06. Ngawensari	88	3	19	0	61,425,000
07. Wungurejo	147	4	38	2	90,750,000
08. Rowobranten	104	3	21	0	64,700,000
09. Mojo	98	1	18	2	65,550,000
10. Purworejo	118	1	33	1	87,200,000
11. Pagerdawang	110	3	26	0	66,875,000
12. Caruban	123	0	22	1	74,875,000
Jumlah	1,585	26	328	16	1,006,375,000

Sumber data: UPPKH Kabupaten Kendal

Tabel 4.32. Jumlah Bantuan Program Keluarga Harapan (PKH) Tahap III Menurut Desa Tahun 2019

Desa/Kelurahan	Jumlah				
	Siswa SD	Siswa SMP	Siswa SMA	LU	DB
(1)	(2)	(3)	(4)	(5)	(6)
01. Ngerjo	48	24	28	35	1
02. Kedungasri	66	41	37	55	1
03. Kedunggading	102	46	43	79	0
04. Ringinarum	92	39	43	44	0
05. Tejorejo	59	35	30	75	4
06. Ngawensari	41	28	24	24	2
07. Wungurejo	83	30	22	34	0
08. Rowobranten	44	29	22	27	1
09. Mojo	52	29	15	42	0
10. Purworejo	66	26	40	42	2
11. Pagerdawang	57	30	33	11	1
12. Caruban	55	43	37	33	0
Jumlah	765	400	374	501	12

Sumber data: UPPKH Kabupaten Kendal

Tabel 4.32. Lanjutan

Desa/Kelurahan	Jumlah				Dana Tersalurkan
	KPM	Bumil	Balita	Apras	
(1)	(7)	(8)	(9)	(10)	(11)
01. Ngerjo	112	0	26	0	71,000,000
02. Kedungasri	146	5	34	0	105,725,000
03. Kedunggading	198	2	40	0	134,300,000
04. Ringinarum	168	1	35	0	104,825,000
05. Tejorejo	160	1	19	0	100,800,000
06. Ngawensari	84	2	17	0	58,725,000
07. Wungurejo	140	5	36	0	85,925,000
08. Rowobranten	99	3	22	0	63,575,000
09. Mojo	90	0	19	0	66,675,000
10. Purworejo	118	2	35	0	93,200,000
11. Pagerdawang	97	2	23	0	62,775,000
12. Caruban	118	1	21	0	80,000,000
Jumlah	1,530	24	327	0	1,027,525,000

Sumber data: UPPKH Kabupaten Kendal

Tabel 4.33. Jumlah Bantuan Program Keluarga Harapan (PKH) Tahap IV Menurut Desa Tahun 2019

Desa/Kelurahan	Jumlah				
	Siswa SD	Siswa SMP	Siswa SMA	LU	DB
(1)	(2)	(3)	(4)	(5)	(6)
01. Ngerjo	46	24	31	43	1
02. Kedungasri	61	46	38	68	1
03. Kedunggading	89	53	39	85	0
04. Ringinarum	85	37	46	47	0
05. Tejorejo	53	32	37	88	4
06. Ngawensari	31	28	28	33	2
07. Wungurejo	73	35	26	35	0
08. Rowobranten	32	35	19	32	1
09. Mojo	41	29	19	47	0
10. Purworejo	57	25	37	50	2
11. Pagerdawang	46	33	26	17	1
12. Caruban	47	46	35	34	0
Jumlah	661	423	381	579	12

Sumber data: UPPKH Kabupaten Kendal

Tabel 4.33. Lanjutan

Desa/Kelurahan	Jumlah				Dana Tersalurkan
	KPM	Bumil	Balita	Apras	
(1)	(7)	(8)	(9)	(10)	(11)
01. Ngerjo	109	0	19	0	52,275,000
02. Kedungasri	139	2	32	0	80,400,000
03. Kedunggading	191	3	39	0	97,775,000
04. Ringinarum	165	1	32	0	75,150,000
05. Tejorejo	157	0	18	0	77,775,000
06. Ngawensari	82	3	16	0	45,875,000
07. Wungurejo	141	4	33	0	62,100,000
08. Rowobranten	94	0	23	0	45,675,000
09. Mojo	87	0	15	0	48,150,000
10. Purworejo	110	0	35	0	66,775,000
11. Pagerdawang	88	1	25	0	44,925,000
12. Caruban	114	1	16	0	54,800,000
Jumlah	1,477	15	303	0	751,675,000

Sumber data: UPPKH Kabupaten Kendal

Tabel 4.34. Banyaknya Rumah Tangga Sasaran Hasil Pendataan

Desa/Kelurahan	Pendataan (Rumah Tangga)		
	PSE 2005	PPLS 2008	PPLS 2012
(1)	(2)	(3)	(4)
01. Ngerjo	122	157	334
02. Kedungasri	217	202	532
03. Kedunggading	233	311	728
04. Ringinarum	252	282	600
05. Tejorejo	196	290	487
06. Ngawensari	131	169	310
07. Wungurejo	90	133	382
08. Rowobranten	104	132	310
09. Mojo	106	146	297
10. Purworejo	158	197	456
11. Pagerdawang	111	140	335
12. Caruban	293	335	435
Jumlah	2,013	2,494	5,206

Sumber data: BPS Kabupaten Kendal

Tabel 4.35. Banyaknya Rumah Tangga Miskin dan Penerima BPNT Menurut 1 Desa Tahun 2019

Desa/Kelurahan	Banyaknya Rumah Tangga		(4)
	Miskin	Penerima BPNT	
(1)	(2)	(3)	(4)
01. Ngerjo	296	226	334
02. Kedungasri	393	302	532
03. Kedunggading	596	358	728
04. Ringinarum	535	395	600
05. Tejorejo	443	370	487
06. Ngawensari	313	143	310
07. Wungurejo	350	226	382
08. Rowobranten	365	252	310
09. Mojo	321	185	297
10. Purworejo	427	221	456
11. Pagerdawang	457	217	335
12. Caruban	433	227	435
Jumlah	4,929	3,122	5,206

Sumber data: Bagian Perekonomian Setda Kabupaten Kendal

Tabel 4.36

Banyaknya Keluarga Menurut Desa dan Jenis Pengguna Listrik di Kecamatan Ringinarum 2019

Desa/Kelurahan	Pengguna Listrik		Jumlah	Bukan Pengguna Listrik
	PLN	Non PLN		
(1)	(2)	(3)	(4)	(5)
01. Ngerjo	877	0	877	0
02. Kedungasri	974	0	974	0
03. Kedunggading	1256	0	1256	0
04. Ringinarum	1543	0	1543	0
05. Tejorejo	1677	0	1677	0
06. Ngawensari	769	0	769	0
07. Wungurejo	916	0	916	0
08. Rowobranten	887	0	887	0
09. Mojo	941	0	941	0
10. Purworejo	737	0	737	0
11. Pagerdawung	877	0	877	1
12. Caruban	964	0	964	0
Jumlah	12,418	0	12,418	1

Sumber: BPS, Pendataan Potensi Desa (Podes) 2019

Tabel 4.37.

Banyaknya Warga Penderita Gizi Buruk Menurut Desa di Kecamatan Ringinarum , 2017 dan 2018

Desa/Kelurahan	2017	2018
(1)	(2)	(3)
01. Ngerjo	0	0
02. Kedungasri	0	0
03. Kedunggading	0	0
04. Ringinarum	0	0
05. Tejorejo	0	0
06. Ngawensari	0	0
07. Wungurejo	0	0
08. Rowobranten	0	0
09. Mojo	0	0
10. Purworejo	0	0
11. Pagerdawang	3	0
12. Caruban	0	0
Jumlah	3	0

Catatan:

Sumber: BPS, Pendataan Potensi Desa (Podes) 2014, 2018, dan 2019

Tabel 4.38.

Banyaknya Kejadian Bencana Alam Menurut Desa dan Jenis Bencana Alam di Kecamatan Ringinarum , 2018

Desa/Kelurahan	Gempa	Tsunami	Gunung Meletus	Tanah Longsor
(1)	(2)	(3)	(4)	(5)
01. Ngerjo	0	0	0	0
02. Kedungasri	0	0	0	0
03. Kedunggading	0	0	0	0
04. Ringinarum	0	0	0	0
05. Tejorejo	0	0	0	0
06. Ngawensari	0	0	0	0
07. Wungurejo	0	0	0	0
08. Rowobranten	0	0	0	0
09. Mojo	0	0	0	0
10. Purworejo	0	0	0	0
11. Pagerdawang	0	0	0	0
12. Caruban	0	0	0	0
Jumlah	0	0	0	0

Tabel 4.38.

Lanjutan

Desa/Kelurahan	Banjir	Banjir Bandang	Kekeringan
(1)	(6)	(7)	(8)
01. Ngerjo	0	0	0
02. Kedungasri	0	0	0
03. Kedunggading	0	0	0
04. Ringinarum	0	0	0
05. Tejorejo	0	0	0
06. Ngawensari	0	0	0
07. Wungurejo	0	0	0
08. Rowobranten	0	0	0
09. Mojo	0	0	0
10. Purworejo	0	0	0
11. Pagerdawung	0	0	0
12. Caruban	0	0	0
Jumlah	0	0	0

Tabel 4.38. Lanjutan

Desa/Kelurahan	Kebakaran Hutan dan Lahan	Angin Putuh/putting Beliung/Topan	Gelombang Pasang Laut
(1)	(9)	(10)	(11)
01. Ngerjo	0	0	0
02. Kedungasri	0	0	0
03. Kedunggading	0	0	0
04. Ringinarum	0	0	0
05. Tejorejo	0	0	0
06. Ngawensari	0	0	0
07. Wungurejo	0	0	0
08. Rowobranten	0	0	0
09. Mojo	0	0	0
10. Purworejo	0	0	0
11. Pagerdawang	0	0	0
12. Caruban	0	0	0
Jumlah	0	0	0

Sumber: BPS, Pendataan Potensi Desa (Podes) 2019

Tabel 4.39.

Banyaknya Korban Jiwa Akibat Bencana Alam Menurut Desa dan Jenis Bencana Alam di Kecamatan Ringinarum , 2018

Desa/Kelurahan	Gempa	Tsunami	Gunung Meletus	Tanah Longsor
(1)	(2)	(3)	(4)	(5)
01. Ngerjo	0	0	0	0
02. Kedungasri	0	0	0	0
03. Kedunggading	0	0	0	0
04. Ringinarum	0	0	0	0
05. Tejorejo	0	0	0	0
06. Ngawensari	0	0	0	0
07. Wungurejo	0	0	0	0
08. Rowobranten	0	0	0	0
09. Mojo	0	0	0	0
10. Purworejo	0	0	0	0
11. Pagerdawang	0	0	0	0
12. Caruban	0	0	0	0
Jumlah	0	0	0	0

Tabel 4.39.

Lanjutan

Desa/Kelurahan	Banjir	Banjir Bandang	Kekeringan
(1)	(6)	(7)	(8)
01. Ngerjo	0	0	0
02. Kedungasri	0	0	0
03. Kedunggading	0	0	0
04. Ringinarum	0	0	0
05. Tejorejo	0	0	0
06. Ngawensari	0	0	0
07. Wungurejo	0	0	0
08. Rowobranten	0	0	0
09. Mojo	0	0	0
10. Purworejo	0	0	0
11. Pagerdawung	0	0	0
12. Caruban	0	0	0
Jumlah	0	0	0

Tabel 4.39. Lanjutan

Desa/Kelurahan	Kebakaran Hutan dan Lahan	Angin Putuh/putting Beliung/Topan	Gelombang Pasang Laut
(1)	(9)	(10)	(11)
01. Ngerjo	0	0	0
02. Kedungasri	0	0	0
03. Kedunggading	0	0	0
04. Ringinarum	0	0	0
05. Tejorejo	0	0	0
06. Ngawensari	0	0	0
07. Wungurejo	0	0	0
08. Rowobranten	0	0	0
09. Mojo	0	0	0
10. Purworejo	0	0	0
11. Pagerdawang	0	0	0
12. Caruban	0	0	0
Jumlah	0	0	0

Sumber: BPS, Pendataan Potensi Desa (Podes) 2019

Tabel 4.40.

Keberadaan Fasilitas/Upaya Antisipasi/Mitigasi Bencana Alam Menurut Desa di Kecamatan Ringinarum, 2019

Desa/Kelurahan	Sistem Peringatan Dini Bencana Alam	Sistem Peringatan Dini Khusus Tsunami	Perlengkapan Keselamatan
(1)	(2)	(3)	(4)
01. Ngerjo	Tidak ada	tidak ada wilayah potensi tsunami	Tidak ada
02. Kedungasri	Tidak ada	tidak ada wilayah potensi tsunami	Tidak ada
03. Kedunggading	Tidak ada	tidak ada wilayah potensi tsunami	Tidak ada
04. Ringinarum	Tidak ada	tidak ada wilayah potensi tsunami	Tidak ada
05. Tejorejo	Tidak ada	tidak ada wilayah potensi tsunami	Tidak ada
06. Ngawensari	Tidak ada	tidak ada wilayah potensi tsunami	Tidak ada
07. Wungurejo	Tidak ada	tidak ada wilayah potensi tsunami	Tidak ada
08. Rowobranten	Tidak ada	tidak ada wilayah potensi tsunami	Tidak ada
09. Mojo	Tidak ada	tidak ada wilayah potensi tsunami	Tidak ada
10. Purworejo	Tidak ada	tidak ada wilayah potensi tsunami	Tidak ada
11. Pagerdawang	Tidak ada	tidak ada wilayah potensi tsunami	Tidak ada
12. Caruban	Tidak ada	tidak ada wilayah potensi tsunami	Tidak ada

Tabel 4.40.

Lanjutan

Desa/Kelurahan	Rambu-Rambu dan Jalur Evakuasi Bencana	Pembuatan, Perawatan, atau Normalisasi: Sungai, Kanal, Tanggul, Parit, Drainase, Waduk, Pantai, dll
(1)	(5)	(6)
01. Ngerjo	Tidak ada	Tidak ada
02. Kedungasri	Tidak ada	Ada
03. Kedunggading	Tidak ada	Ada
04. Ringinarum	Tidak ada	Ada
05. Tejorejo	Tidak ada	Tidak ada
06. Ngawensari	Tidak ada	Tidak ada
07. Wungurejo	Tidak ada	Ada
08. Rowobranten	Tidak ada	Ada
09. Mojo	Tidak ada	Ada
10. Purworejo	Tidak ada	Tidak ada
11. Pagerdawang	Tidak ada	Tidak ada
12. Caruban	Tidak ada	Tidak ada

Sumber: BPS, Pendataan Potensi Desa (Podes) 2019

Tabel 4.41. Jumlah Menara dan Operator Layanan Komunikasi Telepon Seluler Serta Kondisi Sinyal Telepon Seluler Menurut Desa di Kecamatan Ringinarum, 2019

Desa/Kelurahan	Jumlah Menara Telepon Seluler (BTS)	Jumlah Operator Layanan Komunikasi Telepon Seluler Yang Menjangkau di Desa	Kondisi Sinyal Telepon Seluler di Sebagian Besar Wilayah Desa
(1)	(2)	(3)	(4)
01. Ngerjo	0	5	Sinyal kuat
02. Kedungasri	0	5	Sinyal kuat
03. Kedunggading	0	5	Sinyal kuat
04. Ringinarum	2	5	Sinyal kuat
05. Tejorejo	0	5	Sinyal kuat
06. Ngawensari	0	5	Sinyal kuat
07. Wungurejo	0	5	Sinyal kuat
08. Rowobranten	0	5	Sinyal sangat kuat
09. Mojo	0	5	Sinyal kuat
10. Purworejo	0	5	Sinyal kuat
11. Pagerdawang	0	5	Sinyal sangat kuat
12. Caruban	0	5	Sinyal kuat
Jumlah	2	60	

Sumber: BPS, Pendataan Potensi Desa (Podes) 2019

Tabel 4.42.

Sarana Transportasi Antar Desa Menurut Desa di Kecamatan Ringinarum , 2019

Desa/Kelurahan	Jenis Transportasi	Keberadaan Angkutan Umum
(1)	(2)	(3)
01. Ngerjo	Darat	Tidak ada angkutan umum
02. Kedungasri	Darat	Tidak ada angkutan umum
03. Kedunggading	Darat	Tidak ada angkutan umum
04. Ringinarum	Darat	Tidak ada angkutan umum
05. Tejorejo	Darat	Tidak ada angkutan umum
06. Ngawensari	Darat	Ada, dengan trayek tetap
07. Wungurejo	Darat	Tidak ada angkutan umum
08. Rowobranten	Darat	Tidak ada angkutan umum
09. Mojo	Darat	Tidak ada angkutan umum
10. Purworejo	Darat	Tidak ada angkutan umum
11. Pagerdawang	Darat	Ada, dengan trayek tetap
12. Caruban	Darat	Ada, dengan trayek tetap

Sumber: BPS, Pendataan Potensi Desa (Podes) 2019

Tabel 4.43.

Kondisi Jalan Darat Antar Desa Menurut Desa di Kecamatan Ringinarum , 2019

Desa/Kelurahan	Jenis Permukaan Jalan	Dapat Dilalui Kendaraan Bermotor Roda 4 atau Lebih
(1)	(2)	(3)
01. Ngerjo	Aspal/Beton	Sepanjang tahun
02. Kedungasri	Aspal/Beton	Sepanjang tahun
03. Kedunggading	Aspal/Beton	Sepanjang tahun
04. Ringinarum	Aspal/Beton	Sepanjang tahun
05. Tejorejo	Aspal/Beton	Sepanjang tahun
06. Ngawensari	Aspal/Beton	Sepanjang tahun
07. Wungurejo	Aspal/Beton	Sepanjang tahun
08. Rowobranten	Aspal/Beton	Sepanjang tahun
09. Mojo	Aspal/Beton	Sepanjang tahun
10. Purworejo	Aspal/Beton	Sepanjang tahun
11. Pagerdawung	Aspal/Beton	Sepanjang tahun
12. Caruban	Aspal/Beton	Sepanjang tahun

Sumber: BPS, Pendataan Potensi Desa (Podes) 2019

Tabel 4.44.

**Keberadaan Kantor Pos/Pos Pembantu/Rumah Pos dan
Perusahaan/Agen Jasa Ekspedisi Swasta Menurut Desa
di Kecamatan Ringinarum , 2019**

Desa/Kelurahan	Kantor Pos/Pos Pembantu/Rumah Pos	Perusahaan/Agen Jasa Ekspedisi Swasta
(1)	(2)	(3)
01. Ngerjo	Tidak Ada	Tidak Ada
02. Kedungasri	Tidak Ada	Tidak Ada
03. Kedunggading	Tidak Ada	Tidak Ada
04. Ringinarum	Tidak Ada	Tidak Ada
05. Tejorejo	Tidak Ada	Tidak Ada
06. Ngawensari	Tidak Ada	Tidak Ada
07. Wungurejo	Tidak Ada	Tidak Ada
08. Rowobranten	Tidak Ada	Tidak Ada
09. Mojo	Tidak Ada	Tidak Ada
10. Purworejo	Tidak Ada	Tidak Ada
11. Pagerdawang	Tidak Ada	Tidak Ada
12. Caruban	Tidak Ada	Tidak Ada

Sumber: BPS, Pendataan Potensi Desa (Podes) 2019

Tabel 4.45. Banyaknya Desa Menurut Keberadaan Penerangan Jalan Utama Desa di Kecamatan Ringinarum, 2014, 2018, dan 2019

Penerangan Jalan Utama		2014	2018	2019
(1)		(2)	(3)	(4)
1	Sumber Penerangan Jalan Utama			
	Listrik Pemerintah	12	8	12
	Listrik Non Pemerintah	0	3	0
	Non Listrik	0	0	0
Jumlah		12	11	12

Catatan:

Sumber: BPS, Pendataan Potensi Desa (Podes) 2014, 2018, dan 2019

Tabel 4.46. Banyaknya Desa Menurut Jenis Bahan Bakar untuk Memasak yang Digunakan Oleh Sebagian Besar Keluarga di Kecamatan Ringinarum, 2014, 2018, dan 2019

Jenis Bahan Bakar		2014	2018	2019
(1)	(2)	(3)	(4)	
1	Gas Kota	0	0	0
2	LPG 3 Kg	12	12	12
3	LPG lebih dari 3 Kg	0	0	0
4	Minyak Tanah	0	0	0
5	Kayu Bakar	0	0	0
6	Lainnya	0	0	0
Jumlah		0	0	12

Catatan:

Sumber: BPS, Pendataan Potensi Desa (Podes) 2014, 2018, dan 2019

Tabel 4.47.

**Banyaknya Desa/Kelurahan Menurut Sumber Air Minum
Sebagian Besar Keluarga di Kecamatan Ringinarum,
2014, 2018 dan 2019**

Sumber Air Minum		2014	2018	2019
(1)	(2)	(3)	(4)	
1	Air Kemasan Bermerk	0	0	0
2	Air Isi Ulang	0	1	8
3	Ledeng Dengan Meteran	0	0	2
4	Ledeng Tanpa Meteran	0	0	0
5	Sumur Bor atau Pompa	7	10	1
6	Sumur	5	1	1
7	Mata Air	0	0	0
8	Sungai/Danau/Kolam/ Waduk/Situ/	0	0	0
9	Air Hujan	0	0	0
10	Lainnya	0	0	0
Jumlah		12	12	12

Catatan:1 Termasuk LPG lebih dari 3 Kg

Sumber:BPS, Pendataan Potensi Desa (Podes) 2014,2018, dan 2019

Tabel 4.48. Banyaknya Desa/Kelurahan Menurut Penggunaan Fasilitas Tempat Buang Air Besar Sebagian Besar Keluarga di Kecamatan Ringinarum, 2014, 2018, dan 2019

Fasilitas Tempat Buang Air Besar		2014	2018	2019
(1)		(2)	(3)	(4)
1	Jamban			
	Sendiri	9	12	12
	Bersama	2	0	0
	Umum	0	0	0
2	Bukan Jamban	1	0	0
Jumlah		0	12	12

Catatan:

Sumber: BPS, Pendataan Potensi Desa (Podes) 2014, 2018, dan 2019

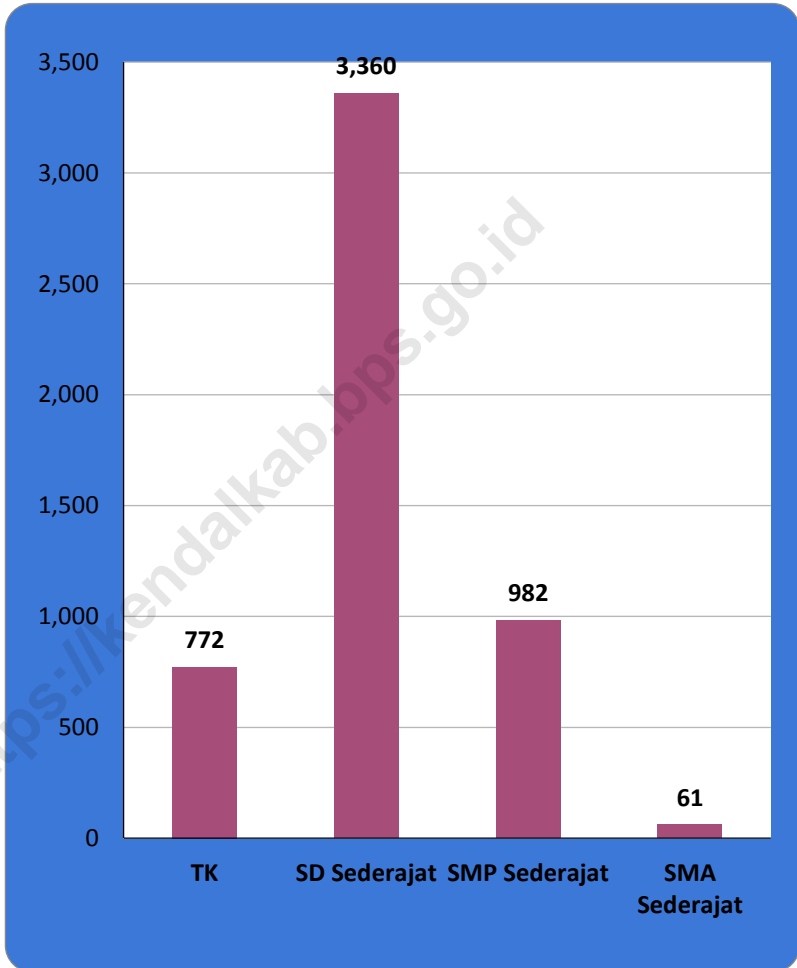
Tabel 3.49. Banyaknya Desa yang Memiliki Kelompok Kegiatan Olahraga Menurut Jenis Olahraga dan Ketersediaan Fasilitas/ Lapangan Olahraga di Kecamatan Ringinarum, 2019

Jenis Olahraga	Kondisi Fasilitas/Lapangan Olahraga			
	Baik	Rusak Sedang	Rusak Parah	Tidak Ada Fasilitas/Lapangan Olahraga
(1)	(2)	(3)	(4)	(5)
1 Sepak bola	5	5	0	2
2 Bola voli	5	2	0	5
3 Bulu tangkis	8	0	0	4
4 Bola basket	0	0	0	12
5 Tenis lapangan	2	0	0	10
6 Tenis meja	5	1	0	6
7 Futsal	1	0	0	11
8 Renang	1	0	0	11
9 Bela diri (pencak silat, karate, dll)	3	0	0	9
10 Bilyard	1	0	0	11
11 Pusat kebugaran (senam, fitness, aerobik, dll)	0	0	0	12
Lainnya	0	0	0	12
Jumlah	31	8	0	81

Sumber: BPS, Pendataan Potensi Desa (Podes) 2019

Grafik 4.

Perbandingan Jumlah Murid di Kecamatan Ringinarum Tahun 2019





350,57



4.481,90



9.944,02

**Produksi
(Ton)**



2.901,70



9,50



1.122,5

Populasi (Ekor)



Ayam Kampung

30.906



Bebek/Itik

5.481

BAB V. PERTANIAN

Pertanian merupakan sektor lapangan usaha bagi mayoritas penduduk di Kecamatan Ringinarum. Jenis utama tanaman yang diusahakan adalah padi dan jagung. Pada tahun 2019, luas panen tanaman padi mencapai 847,1 Ha dengan produksi sebesar 4.481,9 Ton, luas panen tanaman jagung 1.605,1 Ha dengan produksi sebesar 9.944,02 Ton. Luas panen tanaman padi terbesar ada di Desa Tejorejo dengan luas 150,34 Ha yang menghasilkan produksi padi sawah sebesar 795,4 ton. Sedangkan untuk tanaman jagung, luas panen yang paling luas berada di Desa Kedungasri, yaitu 499,5 Ha dan menghasilkan produksi sebesar 3.094,56 ton jagung.

Selain mengusahakan komoditas tanaman pangan, masyarakat di Kecamatan Ringinarum juga mengusahakan beberapa komoditas lain seperti tanaman hortikultura dan perkebunan. Pada tahun 2019, produksi tanaman hortikultura semusim terbesar berasal dari komoditas Bawang Merah dengan produksi sebesar 2.901,7 ton, sementara produksi hortikultura tahunan terbesar adalah Pisang sebesar 1.122,5 ton. Produksi tanaman perkebunan terbesar di Kecamatan Ringinarum adalah Tembakau yaitu sebesar 350,57 ton.

Sebagian masyarakat di Kecamatan Ringinarum juga berusaha di sektor perikanan seperti budidaya ikan air tawar (kolam) dan penangkapan di perairan umum seperti di sungai, danau dan waduk. Produksi budidaya ikan air tawar (kolam) di Kecamatan Ringinarum pada tahun 2019 mencapai 69.24 ton atau senilai 1.166,69 juta rupiah.

Tabel 5.1. Luas Panen dan Produksi Padi Sawah dan Padi Ladang Menurut Desa, 2019

Desa/Kelurahan	Padi Sawah		Padi Gogo	
	Luas (Ha)	Produksi (Ton)	Luas (Ha)	Produksi (Ton)
(1)	(2)	(3)	(4)	(5)
01. Ngerjo	54.00	285.70	0	0.00
02. Kedungasri	39.20	207.40	0	0.00
03. Kedunggading	67.00	354.50	0	0.00
04. Ringinarum	93.00	492.10	0	0.00
05. Tejorejo	150.34	795.40	0	0.00
06. Ngawensari	77.00	407.40	0	0.00
07. Wungurejo	85.36	451.60	0	0.00
08. Rowobranten	51.00	269.80	0	0.00
09. Mojo	31.20	165.10	0	0.00
10. Purworejo	86.00	455.00	0	0.00
11. Pagerdawang	57.00	301.60	0	0.00
12. Caruban	56.00	296.30	0	0.00
Jumlah	847.10	4,481.90	0	0.00

Sumber data: Dinas Pertanian, Perkebunan, Peternakan dan Kehutanan Kabupaten Kendal

Tabel 5.2. Luas Panen dan Produksi Tanaman Padi dan Palawija Menurut Desa, 2019

Desa/Kelurahan	Padi Sawah dan Gogo		Jagung	
	Luas (Ha)	Produksi (Ton)	Luas (Ha)	Produksi (Ton)
(1)	(2)	(3)	(4)	(5)
01. Ngerjo	54.00	285.70	310	1,920.58
02. Kedungasri	39.20	207.40	500	3,094.56
03. Kedunggading	67.00	354.50	44	272.60
04. Ringinarum	93.00	492.10	130	805.40
05. Tejorejo	150.34	795.40	142	879.75
06. Ngawensari	77.00	407.40	74	458.46
07. Wungurejo	85.36	451.60	50	309.77
08. Rowobranten	51.00	269.80	63	390.31
09. Mojo	31.20	165.10	47	288.51
10. Purworejo	86.00	455.00	57	353.14
11. Pagerdawang	57.00	301.60	40	247.82
12. Caruban	56.00	296.30	149	923.12
Jumlah	847.10	4,481.90	1,605	9,944.02

Sumber data: Dinas Pertanian, Perkebunan, Peternakan dan Kehutanan Kabupaten Kendal

Tabel 5.2. Lanjutan

Desa/Kelurahan	Kacang Tanah		Kedelai	
	Luas (Ha)	Produksi (Ton)	Luas (Ha)	Produksi (Ton)
(1)	(6)	(7)	(8)	(9)
01. Ngerjo	0.00	0.00	0	0.00
02. Kedungasri	2.90	2.95	0	0.00
03. Kedunggading	0.00	0.00	0	0.00
04. Ringinarum	0.00	0.00	0	0.00
05. Tejorejo	0.00	0.00	0	0.00
06. Ngawensari	0.00	0.00	0	0.00
07. Wungurejo	0.00	0.00	6	9.50
08. Rowobranten	0.00	0.00	0	0.00
09. Mojo	0.00	0.00	0	0.00
10. Purworejo	0.00	0.00	0	0.00
11. Pagerdawang	0.00	0.00	0	0.00
12. Caruban	0.00	0.00	0	0.00
Jumlah	2.90	2.95	6	9.50

Sumber data: Dinas Pertanian, Perkebunan, Peternakan dan Kehutanan Kabupaten Kendal

Tabel 5.2. Lanjutan

Desa/Kelurahan	Kacang Hijau		Ubi Kayu	
	Luas (Ha)	Produksi (Ton)	Luas (Ha)	Produksi (Ton)
(1)	(10)	(11)	(12)	(13)
01. Ngerjo	0.00	0.00	0	0.00
02. Kedungasri	0.00	0.00	0	0.00
03. Kedunggading	0.00	0.00	0	0.00
04. Ringinarum	0.00	0.00	0	0.00
05. Tejorejo	0.00	0.00	0	0.00
06. Ngawensari	0.00	0.00	0	0.00
07. Wungurejo	0.00	0.00	0	0.00
08. Rowobranten	0.00	0.00	0	0.00
09. Mojo	0.00	0.00	0	0.00
10. Purworejo	0.00	0.00	0	0.00
11. Pagerdawang	0.00	0.00	0	0.00
12. Caruban	0.00	0.00	4	82.20
Jumlah	0.00	0.00	4	82.20

Sumber data: Dinas Pertanian, Perkebunan, Peternakan dan Kehutanan Kabupaten Kendal

Tabel 5.2. Lanjutan

Desa/Kelurahan	Ubi Jalar	
	Luas (Ha)	Produksi (Ton)
(1)	(14)	(15)
01. Ngerjo	0	0.00
02. Kedungasri	0	0.00
03. Kedunggading	0	0.00
04. Ringinarum	0	0.00
05. Tejorejo	0	0.00
06. Ngawensari	0	0.00
07. Wungurejo	0	0.00
08. Rowobranten	0	0.00
09. Mojo	0	0.00
10. Purworejo	0	0.00
11. Pagerdawang	0	0.00
12. Caruban	0	0.00
Jumlah	0	0.00

Sumber data: Dinas Pertanian, Perkebunan, Peternakan dan Kehutanan Kabupaten Kendal

Tabel 5.3. Luas Panen dan Produksi Tanaman Hortikultura Semusim Menurut Komoditas, 2019

Komoditas	Luas (Ha)	Produksi (Ton)
(1)	(2)	(3)
01. Bawang Daun	0	0.00
02. Bawang Merah	316	2,901.70
03. Bawang Putih	0	0.00
04. Bayam	0	0.00
05. Buncis	0	0.00
06. Cabai Besar	0	0.00
07. Cabai Rawit	0	0.00
08. Jamur	0	0.00
09. Kacang Panjang	0	0.00
10. Kangkung	0	0.00
11. Kembang kol	0	0.00
12. Ketimun	0	0.00
13. Kubis	0	0.00
13. Labu Siam	0	0.00
14. Melon	0	0.00
16. Petsai	0	0.00
17. Semangka	26	548.00
18. Terung	0	0.00
19. Tomat	0	0.00
20. Wortel	0	0.00

Sumber data: Dinas Pertanian, Perkebunan, Peternakan dan Kehutanan Kabupaten Kendal

Tabel 5.4. Jumlah Tanaman Menghasilkan dan Produksi Tanaman Hortikultura Tahunan Menurut Komoditas, 2019

Komoditas	Jumlah Tanaman	Produksi (ton)
(1)	(2)	(2)
01. Alpukat	0	0.00
02. Belimbing	*)	0.40
03. Duku	0	0.00
04. Durian	0	0.00
05. Jambu Air	*)	5.20
06. Jambu Biji	*)	1.10
07. Jengkol	0	0.00
08. Jeruk Siam	0	0.50
09. Mangga	*)	248.20
10. Manggis	0	0.00
11. Melinjo	*)	74.30
12. Nangka	*)	14.50
13. Pepaya	*)	11.10
13. Petai	*)	2.80
14. Pisang	*)	1,122.50
16. Rambutan	*)	0.50
17. Salak	0	0.00
18. Sawo	*)	132.30
19. Sirsak	*)	0.40
20. Sukun	*)	0.60

Sumber data: Dinas Pertanian, Perkebunan, Peternakan dan Kehutanan Kabupaten Kendal

Keterangan: *) Data Tidak Tersedia

Tabel 5.5. Luas Areal dan Produksi Tanaman Perkebunan Menurut Komoditas, 2019

Komoditas	Luas (Ha)	Produksi (Ton)
(1)	(2)	(3)
01. Aren	0	0.00
02. Cengkeh	0	0.00
03. Jambu Mete	0	0.00
04. Kakao	0	0.00
05. Kapuk	13	*)
06. Karet	0	0.00
07. Kelapa Dalam	11	*)
08. Kelapa Deres	0	0.00
09. Kelapa Hibrida	0	0.00
10. Kelapa Kopyor	0	0.00
11. Kemiri	0	0.00
12. Kemukus	0	0.00
13. Kopi Arabika	0	0.00
13. Kopi Robusta	0	0.00
14. Lada	0	0.00
16. Panili	0	0.00
17. Teh	0	0.00
18. Tembakau	1051,5	350,57
19. Nilam	0	0.00
20. Tebu	0	0.00

Sumber data: Dinas Pertanian, Perkebunan, Peternakan dan Kehutanan Kabupaten Kendal

Keterangan: *) Data Tidak Tersedia

Tabel 5.6. Produksi dan Nilai Produksi Perikanan Menurut Komoditas, 2019

Komoditas	Produksi (Kg)	Nilai Produksi (Rp)
(1)	(2)	(3)
A. Budidaya Ikan Air Tawar (Kolam)	69,240.00	1,166,690,000.00
1. Lele	68,600.00	1,143,650,000.00
2. Karper	0.00	0.00
3. Nila	0.00	0.00
4. Gurame	640.00	23,040,000.00
5. Patin	0.00	0.00
6. Bawal	0.00	0.00
7. Tawes	0.00	0.00
B. Perairan Umum	6,624.00	105,776,320.00
C. Budidaya Ikan Air Payau (Tambak)	0.00	0.00
1. Bandeng	0.00	0.00
2. Udang Windu	0.00	0.00
3. Udang Vannamei	0.00	0.00
4. Nila	0.00	0.00
5. Rumput Laut	0.00	0.00
6. Udang Lainnya	0.00	0.00
7. Kepiting	0.00	0.00

Sumber data: Dinas Perikanan dan Kelautan Kabupaten Kendal

Tabel 5.7. Banyaknya Unggas Menurut Desa Tahun 2019

Desa/Kelurahan	Ayam Kampung	Ayam Ras Petelur	Ayam Pedaging	Bebek/Itik	
(1)	(2)	(3)	(4)	(5)	
01. Ngerjo	1,871	0	0	1,992	
02. Kedungasri	2,333	0	0	245	
03. Kedunggading	2,821	0	0	37	
04. Ringinarum	2,598	0	0	236	
05. Tejorejo	3,772	0	0	1,025	
06. Ngawensari	3,778	0	0	47	
07. Wungurejo	2,856	0	0	211	
08. Rowobranten	1,934	0	0	390	
09. Mojo	1,369	0	0	290	
10. Purworejo	3,315	0	0	317	
11. Pagerdawung	1,426	0	0	23	
12. Caruban	2,833	0	0	668	
Jumlah	2019	30,906	0	0	5,481
	2018	28,421	0	0	5,330
	2017	25,635	0	0	2,500

Sumber data: Dinas Pertanian, Perkebunan, Peternakan dan Kehutanan Kabupaten Kendal

Tabel 5.7. Lanjutan

Desa/Kelurahan		Itik Manila	Burung (merpati)	Angsa
(1)		(6)	(7)	(8)
01.	Ngerjo	19	51	12
02.	Kedungasri	188	22	21
03.	Kedunggading	99	49	11
04.	Ringinarum	254	121	3
05.	Tejorejo	123	19	0
06.	Ngawensari	111	53	0
07.	Wungurejo	145	55	0
08.	Rowobranten	131	39	11
09.	Mojo	127	23	3
10.	Purworejo	318	72	7
11.	Pagerdawang	133	28	9
12.	Caruban	102	44	5
Jumlah	2019	1,750	576	82
	2018	1,820	586	82
	2017	340	285	174

Sumber data: Dinas Pertanian, Perkebunan, Peternakan dan Kehutanan Kabupaten Kendal

Tabel 5.8. Banyaknya Ternak Menurut Desa dan Jenis Ternak, 2019

					Ekor
Desa/Kelurahan	Sapi Potong	Sapi Perah	Kerbau	Kuda	
(1)	(2)	(3)	(4)	(5)	
01. Ngerjo	6	0	0	0	0
02. Kedungasri	4	0	0	0	2
03. Kedunggading	34	0	0	0	0
04. Ringinarum	19	0	0	0	2
05. Tejorejo	12	0	0	0	1
06. Ngawensari	11	0	0	0	2
07. Wungurejo	8	0	0	0	3
08. Rowobranten	12	0	0	0	0
09. Mojo	7	0	0	0	6
10. Purworejo	11	0	7	0	8
11. Pagerdawung	6	0	0	0	11
12. Caruban	8	0	0	0	5
Jumlah	2019	138	0	7	40
	2018	77	0	14	50
	2017	41	0	0	16

Sumber data: Dinas Pertanian, Perkebunan, Peternakan dan Kehutanan Kabupaten Kendal

Tabel 5.8. Lanjutan

Ekor

Desa/Kelurahan		Kambing	Domba	Babi
(1)	(6)	(7)	(8)	
01.	Ngerjo	49	0	0
02.	Kedungasri	96	7	0
03.	Kedunggading	211	8	0
04.	Ringinarum	81	8	0
05.	Tejorejo	146	21	0
06.	Ngawensari	175	12	0
07.	Wungurejo	25	9	0
08.	Rowobranten	81	12	0
09.	Mojo	49	11	0
10.	Purworejo	96	5	0
11.	Pagerdawung	91	4	0
12.	Caruban	99	9	0
Jumlah	2019	1,199	106	0
	2018	706	201	0
	2017	1,073	436	0

Sumber data: Dinas Pertanian, Perkebunan, Peternakan dan Kehutanan Kabupaten Kendal

Tabel 5.9. Banyaknya Embung Desa Menurut Desa di Kecamatan ringinarum, 2018 dan 2019

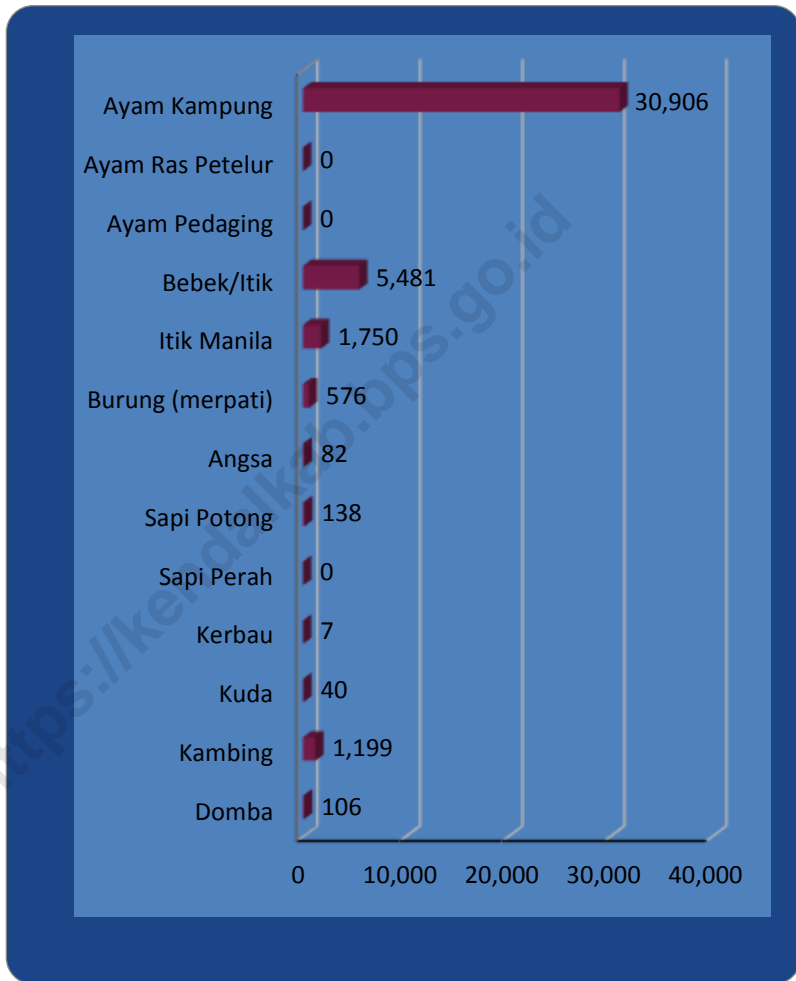
Desa/Kelurahan	2018	2019
(1)	(2)	(3)
01. Ngerjo	1	1
02. Kedungasri	1	1
03. Kedunggading	0	0
04. Ringinarum	1	1
05. Tejorejo	0	1
06. Ngawensari	0	0
07. Wungurejo	0	0
08. Rowobranten	1	1
09. Mojo	0	0
10. Purworejo	0	0
11. Pagerdawang	0	0
12. Caruban	0	0
Jumlah	0	5

Catatan :

Sumber : BPS, Pendataan Potensi Desa (Podes) 2018 dan 2019

Grafik 5.

Jumlah Ternak Menurut Jenisnya Tahun 2019





1 Bank Umum

2 KSP



1 Minimarket



**Jumlah Dana Desa Tahun 2019
Sebesar 5,25 Milyar Rupiah**

BAB VI. KEUANGAN

Kondisi perekonomian di Kecamatan Ringinarum tahun 2019 tidak mengalami peningkatan dari tahun sebelumnya (masih tetap seperti tahun 2018 Bank Umum di Kecamatan Ringinarum masih tetap dari tahun sebelumnya yaitu berjumlah 1 unit saja. Satu-satunya bank umum di Kecamatan Ringinarum terletak di Desa Caruban.

Sarana lain yang menunjang perputaran uang yang ada di Kecamatan Ringinarum adalah sektor perdagangan. Secara umum, kondisi sarana perdagangan di Kecamatan Ringinarum pada tahun 2019 adalah terdapatnya 1 lokasi pasar umum yang terdapat di Desa Ringinarum dan 1 minimarket yang terletak di Desa Caruban. Jumlah pasar umum dan minimarket di Kecamatan Ringinarum tidak mengalami perubahan selama tiga tahun terakhir.

Tahun 2015 merupakan tahun pertama kalinya Indonesia mengucurkan Dana Desa sesuai amanat UU No. 6 Tahun 2014 tentang Desa. Dana ini diharapkan agar dimanfaatkan oleh pemerintah desa untuk membiayai penyelenggaraan pemerintahan, pembangunan, dan pemberdayaan masyarakat desa. Jumlah dana desa di Kecamatan Ringinarum pada tahun 2019 sebesar 5,25 milyar rupiah dengan Desa Tejorejo merupakan desa yang mendapatkan dana desa terbesar yaitu sebesar 516,54 juta rupiah. Sedangkan desa dengan anggaran dana desa terkecil adalah Desa Ngawensari yaitu sebesar 389, 70 juta rupiah.

Tabel 6.1. Banyaknya Bank Menurut Desa Tahun 2019

Desa/Kelurahan	Bank Umum	Bank Syariah	BPR
(1)	(2)	(3)	(4)
01. Ngerjo	0	0	0
02. Kedungasri	0	0	0
03. Kedunggading	0	0	0
04. Ringinarum	0	0	0
05. Tejorejo	0	0	0
06. Ngawensari	0	0	0
07. Wungurejo	0	0	0
08. Rowobranten	0	0	0
09. Mojo	0	0	0
10. Purworejo	0	0	0
11. Pagerdawung	0	0	0
12. Caruban	1	0	0
Jumlah	2019	1	0
	2018	1	0
	2017	1	0

Sumber data: Statistik Kecamatan Ringinarum

Tabel 6.2. Banyaknya Lembaga Keuangan Bukan Bank Menurut Desa Tahun 2019

Desa/Kelurahan	KSP	KUD	Money Changer	BKD
(1)	(2)	(3)	(4)	(5)
01. Ngerjo	0	0	0	0
02. Kedungasri	0	0	0	0
03. Kedunggading	0	0	0	0
04. Ringinarum	1	0	0	0
05. Tejorejo	0	0	0	0
06. Ngawensari	0	0	0	0
07. Wungurejo	0	0	0	0
08. Rowobranten	0	0	0	0
09. Mojo	0	0	0	0
10. Purworejo	0	0	0	0
11. Pagerdawang	0	0	0	0
12. Caruban	1	0	0	0
Jumlah	2	0	0	0

Sumber data: Statistik Kecamatan Ringinarum

Tabel 6.3. Banyaknya Pasar Menurut Desa Tahun 2019

Desa/Kelurahan	Pasar Umum	Mini Market	Pasar Hewan	Pasar Ikan	
(1)	(2)	(3)	(4)	(5)	
01. Ngerjo	0	0	0	0	
02. Kedungasri	0	0	0	0	
03. Kedunggading	0	0	0	0	
04. Ringinarum	1	0	0	0	
05. Tejorejo	0	0	0	0	
06. Ngawensari	0	0	0	0	
07. Wungurejo	0	0	0	0	
08. Rowobranten	0	0	0	0	
09. Mojo	0	0	0	0	
10. Purworejo	0	0	0	0	
11. Pagerdawang	0	0	0	0	
12. Caruban	0	1	0	0	
Jumlah	2019	1	1	0	0
	2018	1	1	0	0
	2017	1	1	0	0

Sumber data: Statistik Kecamatan Ringinarum

Tabel 6.4. Jumlah Dana Desa Yang Bersumber Dari APBN Dirinci Per Desa T Anggaran 2019

Desa/Kelurahan	Alokasi Dasar	Alokasi Formula	Jumlah Dana Desa
(1)	(2)	(3)	(4)
01. Ngerjo	251,068,804	161,762,283	412,831,087
02. Kedungasri	251,068,804	190,263,469	441,332,273
03. Kedunggading	251,068,804	222,267,532	473,336,336
04. Ringinarum	251,068,804	264,110,302	515,179,106
05. Tejorejo	251,068,804	265,468,444	516,537,248
06. Ngawensari	251,068,804	138,631,885	389,700,689
07. Wungurejo	251,068,804	176,826,094	427,894,898
08. Rowobranten	251,068,804	164,285,276	415,354,080
09. Mojo	251,068,804	140,754,855	391,823,659
10. Purworejo	251,068,804	153,918,687	404,987,491
11. Pagerdawang	251,068,804	143,850,894	394,919,698
12. Caruban	251,068,804	213,786,232	464,855,036
Jumlah	3,012,825,648	2,235,925,953	5,248,751,601

Sumber data: Statistik Kecamatan Ringinarum

Tabel 6.5. Banyaknya Sarana dan Prasarana Ekonomi Menurut Desa dan Jenisnya di Kecamatan ringinarum , 2019

Desa/Kelurahan	Kelompok Pertokoan	Pasar Dengan Bangunan Permanen	Pasar Dengan Bangunan Semi Permanen	Pasar Tanpa Bangunan
(1)	(2)	(3)	(4)	(5)
01. Ngerjo	0	0	0	0
02. Kedungasri	0	0	0	0
03. Kedunggading	0	0	0	0
04. Ringinarum	3	1	0	0
05. Tejorejo	0	0	0	0
06. Ngawensari	0	0	0	0
07. Wungurejo	0	0	0	0
08. Rowobranten	0	0	0	1
09. Mojo	0	0	0	0
10. Purworejo	1	0	0	0
11. Pagerdawang	0	0	0	1
12. Caruban	0	0	0	0
Jumlah	4	1	0	2

Tabel 6.5. Lanjutan

Desa/Kelurahan	Minimarket atau Swalayan	Toko/Warung Kelontong	Restoran/Rumah Makan
(1)	(6)	(7)	(8)
01. Ngerjo	0	8	0
02. Kedungasri	0	35	0
03. Kedunggading	0	21	0
04. Ringinarum	1	8	2
05. Tejorejo	0	30	1
06. Ngawensari	0	5	0
07. Wungurejo	0	17	0
08. Rowobranten	0	30	0
09. Mojo	0	4	0
10. Purworejo	0	16	4
11. Pagerdawung	0	15	2
12. Caruban	2	25	0
Jumlah	3	214	9

Tabel 6.5. Lanjutan

Desa/Kelurahan	Warung/Kedai Makanan	Hotel	Hotel/Motel/Losmen/Wisma
(1)	(9)	(10)	(11)
01. Ngerjo	6	0	0
02. Kedungasri	1	0	0
03. Kedunggading	18	0	0
04. Ringinarum	13	0	0
05. Tejorejo	7	0	0
06. Ngawensari	1	0	0
07. Wungurejo	1	0	0
08. Rowobranten	2	0	0
09. Mojo	5	0	0
10. Purworejo	4	0	0
11. Pagerdawang	3	0	0
12. Caruban	4	0	0
Jumlah	65	0	0

Catatan : ¹ yang memiliki luas < 400 m²

Sumber : BPS, Pendataan Potensi Desa (Podes) 2019

Tabel 6.6. Banyaknya Sarana Lembaga Keuangan Yang Beroperasi Menurut Desa dan Jenisnya di Kecamatan ringinarum , 2019

Desa/Kelurahan	Bank Umum Pemerintahan	Bank Umum Swasta	Bank Perkreditan Rakyat
(1)	(2)	(3)	(4)
01. Ngerjo	0	0	0
02. Kedungasri	0	0	0
03. Kedunggading	0	0	0
04. Ringinarum	0	0	0
05. Tejorejo	0	0	0
06. Ngawensari	0	0	0
07. Wungurejo	0	0	0
08. Rowobranten	0	0	0
09. Mojo	0	0	0
10. Purworejo	0	0	0
11. Pagerdawung	0	0	0
12. Caruban	1	0	0
Jumlah	1	0	0

Catatan :

Sumber : BPS, Pendataan Potensi Desa (Podes) 2019

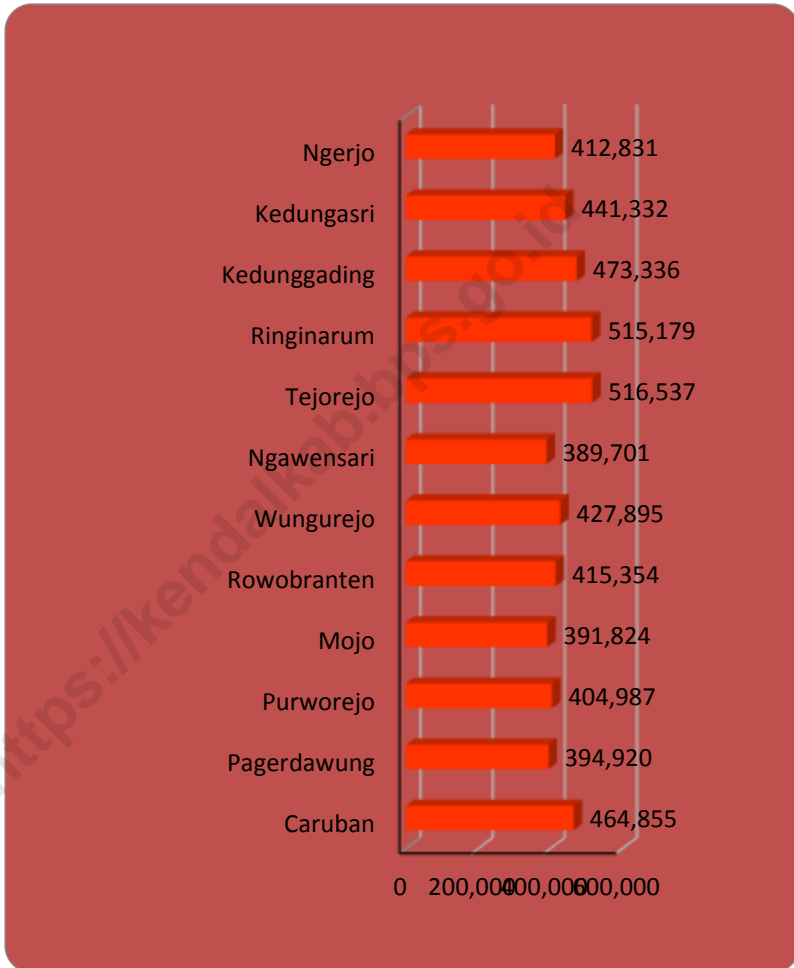
Tabel 6.7. Banyaknya Koperasi yang Masih Aktif Menurut Desa dan Jenis Koperasi di Kecamatan ringinarum , 2019

Desa/Kelurahan	Koperasi Unit Desa (KUD)	Koperasi Industri Kecil dan Kerajinan Rakvat	Koperasi Simpan Pinjam (Kospin)	Koperasi Lainnya
(1)	(2)	(3)	(4)	(5)
01. Ngerjo	0	0	0	0
02. Kedungasri	0	0	0	0
03. Kedunggading	0	0	0	0
04. Ringinarum	0	0	1	0
05. Tejorejo	0	0	0	0
06. Ngawensari	0	0	0	0
07. Wungurejo	0	0	0	0
08. Rowobranten	0	0	0	0
09. Mojo	0	0	1	0
10. Purworejo	0	0	0	0
11. Pagerdawang	0	0	0	0
12. Caruban	0	0	2	0
Jumlah	0	0	4	0

Catatan :

Sumber : BPS, Pendataan Potensi Desa (Podes) 2019

Grafik 6. Jumlah Dana Desa Menurut Desa Tahun 2019 (Ribu Rupiah)





Sensus
Penduduk
2020

DATA

MENCERDASKAN BANGSA

" Enlighten The Nation "



**BADAN PUSAT STATISTIK
KABUPATEN KENDAL**

Jl. Pramuka Komplek Perkantoran Kendal, 51351
Telp. (0294) 381461, Fax. (0294) 383461
Email : bps3324@bps.go.id