



Katalog BPS : 1403.1706

KABUPATEN MUKOMUKO DALAM ANGKA

Mukomuko In Figures

2005/2006



BPS

**BADAN PUSAT STATISTIK
KABUPATEN BENGKULU UTARA**

KATA PENGANTAR

Publikasi “MUKOMUKO DALAM ANGKA 2005/2006” ini merupakan salah satu upaya mengembangkan perstatistikan daerah pemekaran untuk menyediakan data yang terpadu bagi berbagai keperluan daerah.

Dalam publikasi ini disajikan tabel-tabel, grafik serta uraian-uraian singkat mengenai berbagai bidang. Hal ini dimaksudkan, agar pemakai data akan cepat mendapat gambaran mengenai Mukomuko dewasa ini, kemajuan pembangunan yang dicapai, potensi daerah bagi penanaman modal baik domestik maupun luar negeri.

Data statistik yang disajikan dalam publikasi ini merupakan data resmi dari berbagai sumber instansi pemerintah dan swasta. Penyajian datanya diusahakan dalam bentuk tabel statistik yang dapat dengan mudah menunjukkan konsistensinya dan keterpaduannya.

Berhasil dengan baik publikasi adalah berkat kerjasama yang baik dari Pemda Kabupaten Mukomuko dan bantuan segenap dinas/instansi serta badan-badan swasta dalam memberikan data yang diperlukan.

Berhubungan dengan itu kami menyampaikan terima kasih kepada Pemda Kabupaten Mukomuko atas kerjasamanya dan terima kasih pula kepada semua pihak yang membantu dalam penyiapan publikasi ini.

Terima Kasih.

Arga Makmur, September 2006
BPS Kab. Bengkulu Utara
Kepala,

Agus Haryanto, SE, MM
NIP. 340012817

PREPACE

Publication of “Mukomuko in Figures 2005/2006” is a part of the efforts in developoing the regional statistics through providing comprehensive data and chart so analysis of available data. This efforts is sudience for all reader or user to mark understanding easier related impormation in Mukomuko regency. And development reached potential regional either foreign investor or domestics investor.

This presentation data is official from all sort of government or private institutionally. The publication to do ones best in easier tables through providing consistence and integrated data. Succas of this publication owing ti this efforts cooperative with regional government and institutionally.

We apprecioate all suggestion esspecially regional government whichhave helped for succes of the publication.

Tanks ,

*September, 2006 Arga Makmur
BPS Of North Bengkulu regency
Head of Office,*

Agus Haryanto, SE, MM
NIP. 340012817

BUPATI MUKOMUKO

SAMBUTAN

BUPATI MUKOMUKO

Saya menyambut gembira atas terbitnya buku “ **MUKOMUKO DALAM ANGKA TAHUN 2005/2006** “ , Karena dengan penerbitan ini berarti kitatelah menghimpun dan menyajikan data Statistik, yang menggambarkan potensi sumber daya, perkembangan pembangunan dan hasil-hasilnya di Kabupaten Mukomuko. Penyajian berbagai data Statistik di dalam buku ini diharapkan dapat membantu berbagai pihak, baik Pemerintah maupun Swasta, untuk merumuskan kebijaksanaan dalam mengambil keputusan dalam proses perencanaan Pembangunan yang akan dilaksanakan. Selain itu, data statistik ini dapat pula bermanfaat untuk melakukan pengawasan dan evaluasi terhadap berbagai kegiatan pembangunan dan hasil-hasil yang telah dicapai.

Sehubungan dengan terbitnya **BUKU MUKOMUKO DALAM ANGKA 2005/2006** Pemerintah Kabupaten Mukomuko mengucapkan terima kasih Kepada BPS Kabupaten Bengkulu Utara beserta segenap jajaran, yang telah berupaya menghimpun dan menyajikan data statistik serta mengembangkan sistim perstatistikan di Kabupaten Mukomuko. Demikian pula kami ucapkan terima kasih kepada seluruh Dinas/Instansi, baik vertikal maupun otonom, lembaga swasta yang telah membantu menyediakan data sehingga publikasi ini dapat di sajikan lebih awal dari jadwal yang telah ditentukan.

Akhirnya saya berharap semoga “**MUKOMUKO DALAM ANGKA 2005/2006**” ini dapat memenuhi harapan dan daya guna serta berhasil guna bagi kita semua.

Mukomuko, September 2006

Bupati Mukomuko,



ICHWAN YUNUS

BUPATI MUKOMUKO

FOREWORD

BUPATI MUKOMUKO

I Appreciate of publishing of this statistical year book of “MUKOMUKO IN FIGURES 2005/2006” , a Complete and reliable presentation published by Statistical Office of Mukomuko Regency.

Such statistical data presentation available in due time is useful information source. Swowing indicator and evaluating the current development process, particularly the development proces being implemented in MukomukoRegency. The data also can be used by government. Agenceis and private sector in policy and decision making proses.

Therefore, on this occasion I would like to express my gratitude to the statistical office of Mukomuko regency having afforded to collect the statistical data presented in this publication. I also would like to thank to all government,egeceis and private institutions for the cooperation in preparing this publication.

Finally, I hope this publication will be of great advantage for all of allof us

September, 2006, Mukomuko

Bupati Mukomuko,



ICHWAN YUNUS

DAFTAR ISI

TEKS	Hal
- KATA PENGANTAR / <i>PREFACE</i>	<i>i</i>
- SAMBUTAN BUPATI/ <i>FOREWORD</i>	<i>iii</i>
- DAFTAR ISI / <i>CONTENTS</i>	<i>vi</i>
- DAFTAR TABEL / <i>LIST OF TABLE</i>	<i>vii</i>
1. Geografi / <i>Geography</i>	1
2. Iklim / <i>Climate</i>	4
3. Pemerintahan / <i>Government</i>	8
4. Penduduk, Angkatan Kerja dan Transmigrasi/ <i>Population, Labourforce and Transmigration</i>	15
5. Sosial / <i>Social</i>	37
6. Pertanian / <i>Agriculture</i>	67
7. Perindustrian, Pertambangan, Energi dan Kontruksi / <i>Manufacturing, Mining, Energy and Construction</i> ...	124
8. Perdagangan / <i>Trade</i>	141
9. Transportasi dan Komunikasai / <i>Transportation and Communication</i>	146
10. Keuangan Daerah / <i>Regional Finance</i>	164
11. Pendapatan Regional / <i>Regional Income</i>	179

DAFTAR TABEL / LIST OF TABLE

Tabel Table	Halaman Page
1. GEOGRAFI / GEOGRAPHY	
1.1 Jarak antara Kota Pasar mukomuko ke Kota/Desa di Propinsi Bengkulu <i>The Distance From Pasar mukomuko City to City/Villages in Bengkulu Province.....</i>	3
2. IKLIM / CLIMATE	
2.1 Banyaknya Hari Hujan di Kabupaten Mukomuko / <i>Number of Raindays in MukomukoRegency1997 –2005.....</i>	6
2.2. Banyaknya Curah Hujan di Kabupaten Mukomuko / <i>Number of Rainfall in MukomukoRegency1997 –2005.....</i>	7
3. PEMERINTAHAN / GOVERNMENT	
3.1 Banyaknya Kelurahan / Desa menurut Kecamatan di Kabupaten Mukomuko / <i>Number of Kelurahan/Villages by Sub District Mukomuko regency 2005.....</i>	10
3.2 Banyaknya Kelurahan / Desa menurut Klasifikasi dan Kecamatan di Kabupaten Mukomuko / <i>Number of Kelurahan/Villages by Classification and Sub District Mukomukoregency 2005.....</i>	11
3.3 Komposisi Keanggotaan DPRD TK.II Kabupaten Bengkulu Utara dan Mukomuko Menurut fraksi dan Jenis Kelamin / <i>Composition of Representative Member for North Bengkulu and Mukomuko Regency By Fraction and Sex 2000-2005.....</i>	12
3.4 Jumlah Keputusan DPRD TK.II Bengkulu Utaradan Mukomuko / <i>Number of Acts representative Members Of Bengkulu and Mukomuko Regency 2000-2005.....</i>	13
4. PENDUDUK, ANGKATAN KERJA DAN TRANSMIGRASI / PEOPLE, WORKFORCE AND TRANSMIGRATION	

4.1.1	Luas Wilayah, Penduduk dan Kapadatan Penduduk Menurut Kecamatan di Kabupaten Mukomuko / <i>Area, Population and Population Density by Sub District in Mukomuko regency 2005</i>	17
4.1.2	Banyak Rumah Tangga, Penduduk dan Rata-rata Anggota Rumah Tangga Menurut Kecamatan di Kabupaten Mukomuko / <i>Number of Households Population and Avarage House Holds by Sub District in Mukomuko regency 2005</i>	18
4.1.3	Jumlah Penduduk Menurut Jenis Kelamin, Sex Rasio per Kecamatan di Kabupaten Mukomuko / <i>Population Total by Sex, Sex ratio by Sub District in North MukomukoRegency 2005</i>	19
4.1.4	Banyaknya Penduduk Menurut Warga Negara dan Jenis Kelamin per Kecamatan di Kabupaten Mukomuko / <i>Population bySex and age Group In MukomukoRegency 2005</i>	20
4.1.5	Penduduk Menurut Jenis Kelamin dan Kelompok Umur di Kabupaten Mukomuko / <i>Projection of Population by Sex and Age Group in North MukomukoRegency 2005</i>	21
4.1.6	Banyaknya Penduduk Menurut Jenis Kelamin di Kabupaten Mukomuko / <i>Population by Sex in Mukomuko Regency 1993 - 2005</i>	22
4.2 ANGKATAN KERJA / <i>LABOR FORCE</i>		
4.2.1	Banyaknya Pencari Kerja yang Terdaftar pada Kantor TTS menurut jenis kelamin dan pendidikan di Kabupaten Mukomuko / <i>Number of Regestered Job Seekers at Manpower Department Office by Sex and Education Type IN Mukomuko Regency 2005</i>	23
4.2.2	Banyaknya Penerimaan / Penempatan Tenaga Kerja Melalui Depnakertrans Menurut Jenis Kelamin dan Pendidikan di Kabupaten Mukomuko / <i>Number of Acceptances / Placement of Job Seekers at Manpower Department Office By Sex and Education Level In Mukomuko Regency 2005</i>	24
4.2.3	Banyaknya Pencari Kerja yang Belum ditempatkan dan Lowongan yang dipenuhi menurut Propesi di Kabupaten Mukomuko / <i>Number of Job Seekers Unccupied and Vacancies by Proffesion in Mukomuko regency 2005</i>	25
4.2.4	Situasi Pencari Kerja di Kantor Depnaker Kabupaten Mukomuko / <i>Situation of Job Seekers at Manpower Department Office of Mukomuko regency 2005</i>	26

4.2.5	Banyaknya Pencari Kerja Penempatan dan Permintaan Tenaga Kerja di Kabupaten Mukomuko menurut Jenis Kelamin dan setiap Bulannya / <i>Number of Regestered Placements and Valancies Job Seekers at Manpower Department Office By Sex and Every Month in Mukomuko Regency 2005</i>	27
4.2.6	Banyaknya Pegawai Negeri Sipil di Lingkungan Pemda TK. II Mukomuko menurut Status dan Instansi Penempatan/ <i>Number of Civil Servant Under Regional Government of Mukomuko Regency by Status and Institutions / Placement 2003</i>	28
4.2.7	Banyaknya Pegawai Negeri Sipil di Lingkungan Pemda TK. II Mukomuko menurut Golongan/ <i>Number of Civil Servant Under Regional Government of Mukomuko Regency by Bank 2005</i>	29
4.2.8	Banyaknya Pegawai Negeri Sipil di Lingkungan Pemda TK. II Mukomuko menurut Tingkat Pendidikan / <i>Number of Civil Servant Under Regional Government of Mukomuko Regency by Education level 2005</i>	30
4.3 TRANSMIGRASI / <i>TRANSMIGRATION</i>		
4.3.1	Banyaknya Transmigrasi yang Masuk ke Kabupaten Mukomuko per Kecamatan Tahun 2003 / <i>Number of Transmigration Into Mukomuko regency by sub Distric Until Year t 2005</i>	32
4.3.2	Banyaknya Transmigrasi yang Masuk ke Kabupaten Mukomuko per Kecamatan / <i>Number of Transmigration Into Mukomuko Regency by sub District 2001-2005</i>	33
4.3.3	Banyaknya Transmigrasi yang Masuk ke Kabupaten Mukomuko per Kecamatan Menurut Daerah Asal / <i>Number of Transmigration Into Mukomuko regency by Region of Origin 2005</i>	34
4.3.4	Banyaknya Transmigrasi yang Masuk ke Kabupaten Mukomuko per Kecamatan Menurut Daerah Asal / <i>Number of Transmigration Into Mukomuko regency by Region of Origin 2000 – 2005</i>	35
4.3.5	Banyaknya Transmigrasi yang Ditempatkan di Kabupaten Mukomuko / <i>Number of Transmigration by Placement in Mukomuko Regency 1998/1999 – 2005</i>	36

5. SOSIAL / SOCIAL

5.1. PENDIDIKAN / EDUCATION

5.1.1	Banyaknya Sekolah Murid dan Guru TK per Kecamatan di Kabupaten Mukomuko/ <i>Number of School, pupils and Teacher Of Kindergarten per sub District in MukomukoRegency 2005</i>	40
5.1.2	Banyaknya Sekolah, Murid, Guru SD/MI Menurut Status Sekolah per Kecamatan di Kabupaten Mukomuko/ <i>Number of Primary School by Status School per sub District In Mukomuko Regency 2005</i>	41
5.1.3	Banyaknya Peserta dan Lulusan Ujian SD/MI menurut Status Sekolah per Kecamatan di Kabupaten Mukomuko / <i>Number Of Participant to Follow in Junior General High School by Status School per Sub District in MukomukoRegency 2005</i>	42
5.1.4	Banyaknya Sekolah Murid dan Guru SMTP/Stanawiyah Umum menurut Status Sekolah per Kecamatan di Kabupaten Mukomuko/ <i>Number of School Pupils and Teacher of Yunior General High School by Status School per Sub district in MukomukoRegency 2005</i>	43
5.1.5	Banyaknya Peserta Lulus Ujian SMTP/Tsanawiyah Umum menurut Status Sekolah per Kecamatan di Kabupaten Mukomuko / <i>Number of Participant to Follow in junior General High School by Status School per Sub District in MukomukoRegency 2005</i>	44
5.1.6	Banyaknya Sekolah Murid dan Guru SMTA/Aliyah Umum menurut Status Sekolah per Kecamatan di Kabupaten Mukomuko/ <i>Number of School Pupils and Teacher of Senior General High School by Status School per Sub district in MukomukoRegency 2005</i>	45
5.1.7	Banyaknya Peserta Lulus Ujian SMTA/Aliyah Umum menurut Status Sekolah per Kecamatan di Kabupaten Mukomuko / <i>Number of Participant to Follow in Senior General High School by Status School per Sub District in MukomukoRegency 2005</i>	46
5.1.8	Banyaknya Sekolah Murid dan Guru SMTA Kejuruan menurut Status Sekolah per Kecamatan di Kabupaten Mukomuko/ <i>Number of School Pupils and Teacher of Senior Science High School by Status School per Sub district in MukomukoRegency 2005</i>	47
5.1.9	Banyaknya Peserta Lulus Ujian SMTA Kejuruan menurut Status Sekolah per Kecamatan di Kabupaten Mukomuko / <i>Number of Participant to Follow in Senior Science High School by Status School per Sub District in Mukomuko Regency 2005</i>	48

5.2.	KESEHATAN DAN KELUARGA BERENCANA/ HEALTH AND FAMILY PLANING	
5.2.1	Banyaknya Rumah Sakit, Puskesmas, Puskesmas Pembantu dan Puskesmas Keliling per Kecamatan di Kabupaten Mukomuko / <i>Number Of Hospital, Public Health Centres, Public Health Sub Centres and Public Health Surrounding Centres in MukomukoRegency 2003</i>	49
5.2.2	Banyaknya Posyandu dan Pos Obat per Kecamatan di Kabupaten Mukomuko / <i>Number Of Integrated Health Service Post and Drug by Sub District in h Mukomuko Regency</i>	50
5.2.3	Banyaknya Dokter, Perawat, Bidan per Kecamatan di Kabupaten Mukomuko / <i>Number of Public Physiicians Nurse anf Midwives by sub District in Mukomuko Regency 2005</i>	51
5.2.4	Banyaknya Dukun Bayi per Kecamatan di Kabupaten Mukomuko / <i>Number Private Midwives by Sub District in MukomukoRegency 2005 ..</i>	52
5.2.5	Banyaknya Akseptor Baru menurut Alat yang digunakan oer Kecamatan di Kabupaten Mukomuko / <i>Number of New Acceptors by Contraceptive Method and District in Mukomuko Regency 2005</i>	53
5.2.6	Banyaknya Akseptor Aktif menurut Alat yang digunakan oer Kecamatan di Kabupaten Mukomuko / <i>Number of Active Acceptors by Contraceptive Method and District in Mukomuko Regency 2005</i>	54
5.2.7	Banyaknya Pasangan Usia Subur, Akseptor aktif, persentase terhadap PUS pere Kecamatan di Kabupaten Mukomuko / <i>Number of Eligible Couples Active Acceptors Persentage Touards Eligible by sub District in MukomukoRegency 2005</i>	55
5.2.8	Banyaknya Akseptor Aktif dan Akseptor Baru di Kabupaten Mukomuko / <i>Number of Active Acceptors and New Acceptors in Mukomuko Regency 2005</i>	56
5.3.	PERADILAN / KEPOLISIAN	
5.3.1	Banyaknya Pelanggaran Lalu Lintas tertentu (Tilang) dan yang diselesaikan Menurut Kecamatan (POLSEK) di Kabupaten Mukomuko / <i>Number of Traffic of Fences and Cleared by sub District (Sector Police) in Mukomuko Regency 2005</i>	57

5.3.2	Banyaknya Kecelakaan Lalu Lintas, Korban dan Kerugian Material menurut Kecamatan (POLSEK) di Kabupaten Mukomuko / <i>Number of Traffic Accidents, Victims and Material Damage by sub District (Sector Police) in MukomukoRegency 2005</i>	58
5.3.3	Banyaknya Surat Izin Mengemudi (SIM) menurut jenisnya di Kabupaten Mukomuko / <i>Number of Driving Licences by type in Mukomuko Regency 2005</i>	59
5.3.4	Banyaknya Peristiwa Kejahatan yang dilaporkan dan yang diselesaikan menurut Kecamatan (POLSEK) di Kabupaten Mukomuko / <i>Number of Crimes Reported and Cleared by Sub District (Sector Police) in MukomukoRegency 2005</i>	60
5.3.5	Banyaknya Peristiwa Kejahatan yang dilaporkan dan yang diselesaikan oleh POLRES di Kabupaten Mukomuko / <i>Number of Crimes Reported and Cleared by Sub District (Resort Police) in Mukomuko Regency 2005</i>	61
5.3.6	Banyaknya Narapidana dan Tahanan / Titipan menurut Jenis kelamin di Rumah Tahanan Negara Arga Makmur / <i>Number of Prioners and Prisoners Not Yet by sex in Arga MakmurPrison 2005</i>	
5.4	AGAMA / RELIGION	
5.4.1	Banyaknya tempat peribadatan menurut Jenis per Kecamatan di Kabupaten Mukomuko / <i>Number of Worship Facility by Kind per Sub District in Mukomuko Regency 2005</i>	63
5.4.2	Banyaknya Pernikahan menurut Kecamatan di Kabupaten Mukomuko / <i>Number of marriages by sub District in MukomukoRegency 2005</i>	64
5.4.3	Banyaknya jemaah haji yang berangkat ke mekkah, Meninggal dan Kembali menurut Kecamatan di Kabupaten Mukomuko / <i>Number of Haji Pilgrins Departure to Mecca, Dead and Return by Sub District in Mukomuko Regency 2005</i>	65
5.4.4	Banyaknya Ternak Kurban pada Hari Raya idul adha per Kecamatan di Kabupaten Mukomuko / <i>Number of Animal Sacriefid on Feastdays of Idul Adha per sub District in MukomukoRegency 2003</i>	66
6.	PERTANIAN/ AGRICULTURE	
6.1.1	Luas Panen Padi Ladang dan Padi Sawah menurut Kecamatan di Kabupaten Mukomuko / <i>Area Harvested of Wetland Paddy and Dryland Paddy by sub District in MukomukoRegency 2005</i>	72

6.1.2	Produksi Padi Ladang dan Padi Sawah menurut Kecamatan di Kabupaten Mukomuko / <i>Production of Harvested of Wetland Paddy and Dryland Paddy by sub District in Mukomuko Regency 2005</i>	73
6.1.3	Luas Panen Padi Ladang dan Padi Sawah di Kabupaten Mukomuko / <i>Area Harvested of Wetland Paddy and Dryland Paddy in Mukomuko Regency 2005</i>	74
6.1.4	Produksi Padi Ladang dan Padi Sawah di Kabupaten Mukomuko / <i>Production of Harvested of Wetland Paddy and Dryland Paddy in Mukomuko Regency 2005</i>	75
6.1.5	Luas Panen dan Produksi Jagung menurut Kecamatan di Kabupaten Mukomuko / <i>Area Harvested and Production of Maize by sub District in MukomukoRegency 2005</i>	76
6.1.6	Luas Panen dan Produksi Jagung di Kabupaten Mukomuko / <i>Area Harvested and Production of Maize in MukomukoRegency 2005</i>	77
6.1.7	Luas Panen dan Produksi Kedelai menurut Kecamatan di Kabupaten Mukomuko / <i>Area Harvested and Production of Sayabeans by sub District in Mukomuko Regency 2005</i>	78
6.1.8	Luas Panen dan Produksi Kedelai di Kabupaten Mukomuko / <i>Area Harvested and Production of Sayabeans in MukomukoRegency 2005</i>	79
6.1.9	Luas Panen dan Produksi Ubi Kayu menurut Kecamatan di Kabupaten Mukomuko / <i>Area Harvested and Production of cassava by sub District in Mukomuko Regency 2005</i>	80
6.1.10	Luas Panen dan Produksi Ubi Kayau di Kabupaten Mukomuko / <i>Area Harvested and Production of Cassava in MukomukoRegency 2005</i>	81
6.1.11	Luas Panen dan Produksi Ubi Jalar menurut Kecamatan di Kabupaten Mukomuko / <i>Area Harvested and Production of Sweet Patato by sub District in MukomukoRegency 2005</i>	82
6.1.12	Luas Panen dan Produksi Ubi Jalar di Kabupaten Mukomuko / <i>Area Harvested and Production of Sweet PatatoCassava in North MukomukoRegency 2005</i>	83
6.1.13	Luas Panen dan Produksi Kacang Tanah menurut Kecamatan di Kabupaten Mukomuko / <i>Area Harvested and Production of Peanut by sub District in MukomukoRegency 2005</i>	84
6.1.14	Luas Panen dan Produksi Kacang Tanah di Kabupaten Mukomuko / <i>Area Harvested and Production of Peanut in MukomukoRegency 2005</i>	85

6.1.15	Luas Panen dan Produksi Kacang Hijau menurut Kecamatan di Kabupaten Mukomuko /Area Harvested and <i>Production of Mungbean by sub District in MukomukoRegency 2005</i>	86
6.1.16	Luas Panen dan Produksi Kacang Hijau di Kabupaten Mukomuko /Area Harvested and <i>Production of Mungbean in North MukomukoRegency 2005</i> .	87
6.1.17	Luas Panen Tanaman Sayuran dirinci Menurut Kecamatan di Kabupaten Mukomuko /Area Harvested of Vegetables <i>by sub District in MukomukoRegency 2005</i>	88
6.1.18	Luas Tanam Sayuran Menurut Kecmatan di Kabupaten Mukomuko /Planted area Harvested Vegetables by sub District <i>in Mukomuko Regency 2005</i>	90
6.1.19	Produksi Sayuran dirinci Menurut Kecamatan di Kabupaten Mukomuko /Production of Vegetables by sub District <i>in MukomukoRegency 2005.</i>	92
6.1.20	Produksi buah-buahan dirinci Menurut Kecamatan di Kabupaten Mukomuko /Production of Fruit by sub District <i>in Mukomuko Regency 2005.</i>	94
6.1.21	Luas Panen Produksi buah-buahan dirinci Menurut Kecamatan di Kabupaten Mukomuko /Area Harvested of Fruit by sub District <i>in Mukomuko Regency 2005</i>	96
6.2 PERKEBUNAN RAKYAT / SMALL HOLDER		
6.2.1	Luas Tanaman Perkebunan Rakyat menurut Jenis Tanaman di Kabupaten Mukomuko / Planted Area of Amallhdders by Crops Kinds <i>in MukomukoRegency 2005</i>	98
6.2.2	Luas Tanaman Perkebunan Rakyat menurut Jenis Tanaman dan Kecamatan di Kabupaten Mukomuko / Planted Area of Smallhdders by Crops Kinds and Sub District <i>in MukomukoRegency 20034</i>	99
6.2.3	Produksi Tanaman Perkebunan Rakyat menurut Jenis Tanaman dan Kecamatan di Kabupaten Mukomuko /Planted Productions of Smallhdders by Crops Kinds and Sub District <i>in MukomukoRegency 2005</i>	101
6.2.4	Jumlah Rumah Tangga Tanaman Perkebunan Rakyat menurut Jenis Tanaman dan Kecamatan di Kabupaten Mukomuko / Number of] Smallhdders by Crops Kinds and Sub District <i>in MukomukoRegency 2005</i>	103

6.3	PERHUTANAN / FORESTRY	
6.3.1	Luas Kawasan Hutan menurut fungsinya di Kabupaten Mukomuko / Forest Area by Function <i>in MukomukoRegency 2005</i>	105
6.3.2	Produksi Hasil Hutan dirinci Menurut Jenisnya di Kabupaten Mukomuko / <i>Forested Products by in MukomukoRegency - 2005</i>	106
6.3.3	Harga Produksi Hasil Hutan per satuan dirinci Menurut Jenisnya di Kabupaten Mukomuko / Prices of Forested per Unit by Kind <i>in MukomukoRegency 1994-2005</i>	107
6.4	PETERNAKAN / ANIMAL HUSBANDRY	
6.4.1	Populasi Ternak Menurut Kecamatan di Kabupaten Mukomuko / Population of Livesstock by sub District <i>in Mukomuko Regency 2005</i> ..	108
6.4.2	Jumlah pemotongan Ternak di Kabupaten Mukomuko Tahun 2005	109
6.4.3	Perkembangan Impor Ternak di Kabupaten Mukomuko Tahun 2005	110
6.4.4	Perkembangan Expor Ternak di Kabupaten Mukomuko Tahun 2005	111
6.4.5	Produksi Daging di Kabupaten Mukomuko Tahun 2005.....	112
6.4.6	Konsumsi Daging Ternak di Kabupaten Mukomuko Tahun 2005.....	113
6.4.7	Konsumsi Perkapita Daging Ternak di Kabupaten Mukomuko Tahun 2005.....	114
6.4.8	Konsumsi Protein Hewani Daging Ternak di Kabupaten Mukomuko Tahun 2005.....	115
6.4.9	Produksi, Konsumsi Perkapita, dan Konsumsi Protein Hewani Unggas Tahun 2005.....	116
6.5.	PERIKANAN/FISHERY	
6.5.1	Luas Usaha Perikanan Darat Berdasarkan Jenisnya dirinci Menurut Kecamatan di Kabupaten Mukomuko / <i>Area Inland Fisheries by Kind and Sub District in MukomukoRegency 2005</i>	117

6.5.2	Produksi Perikanan Darat Berdasarkan Jenisnya dirinci Menurut Kecamatan di Kabupaten Mukomuko / <i>Production of Inland Fisheries by Kind and Sub District in MukomukoRegency 2005</i>	118
6.5.3	Nilai Produksi Perikanan Darat Berdasarkan Jenisnya dirinci Menurut Kecamatan di Kabupaten Mukomuko / <i>Value of Inland Fisheries Products by Kind and Sub District in Mukomuko Regency 2005</i>	119
6.5.4	Banyaknya Rumah Tangga Petani Ikan dan nelayan Menurut Kecamatan di Kabupaten Mukomuko / <i>Number of Fisheries Household by Sub District in Mukomuko Regency 2005</i>	120
6.5.5	Produksi dan Nilai Perikanan Laut Menurut Kecamatan di Kabupaten Mukomuko / <i>Production and Value of Marine Fisheries by Sub District in N Mukomuko Regency 2005</i>	121
6.5.6	Banyaknya Kapal Penangkap Ikan Menurut Jenis nya per Kecamatan di Kabupaten Mukomuko / <i>Number of Fishing Boat by Type and Sub District in MukomukoRegency 2005</i>	122
6.5.7	Banyaknya Alat Penangkap Ikan pada Perikanan Laut Menurut Jenisnya per Kecamatan di Kabupaten Mukomuko / <i>Number of Fishing Equipment of Marine Fisheries by Kind and Sub District in MukomukoRegency 2005</i>	123
7. PERINDUSTRIAN, PERTAMBANGAN, ENERGI, DAN KONTRUKSI / INDUSTRIAL, MINING, ENERGY, AND CONTRUCTION		
7.1. PERINDUSTRIAN/MANUFACTURING		
7.1.1	Perkembangan Industri Formal di Kabupaten mukomuko Tahun 2005.....	127
7.1.2	Banyaknya Unit Usaha, Tenaga Kerja, Produksi, Investasi Bahan Baku dan Nilai Tambah pada Industri Kecil Non Formal Menurut Kelompok Industri di Kabupaten Mukomuko / <i>Number of Establishment Units, Employment, Production, Row Materials, and added Value in Non Formal Scale Manufacturing Establishment by Group in MukomukoRegency 2005</i> ...	128
7.2 AIR MINUM/WATER SUPPLY		
7.2.1	Banyaknya Pelanggan, Produksi, dan Nilai dan nilai Air Minum di Kabupaten Mukomuko / <i>Number of Supply Costumers, Production, and Value in MukomukoRegency- 2005</i>	129

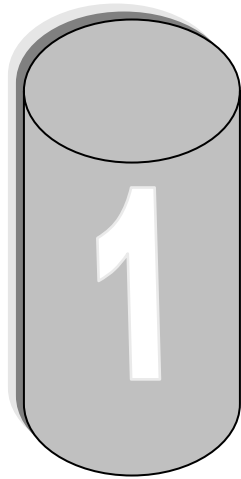
7.2.2	Banyaknya Air Minum yang disalurkan di Kabupaten Mukomuko Menurut Bulan Operasi /Number Water Supply in MukomukoRegency by Operational Month 2005.....	130
7.2.3	Banyaknya Air Minum yang disalurkan Menurut Jenis Pelanggan di Kabupaten Mukomuko /Number Water Supply by Kind of Costumers in Mukomuko Regency 2005.....	131
7.3	LISTRIK / ELECTRICITY	
7.3.1	Banyak Tenaga Listrik yang di Produksi, Terpasang, Terjual, Dipakai Sendiri dan Susut menurut Kecamatan di Kabupaten Mukomuko / Number of Power Output, Installed and Distribution by sub District in Mukomu koRegency 2005	132
7.3.2	Banyak Tenaga Listrik Terjual menurut Jenis Pelanggan dirinci Menurut Kecamatan di Kabupaten Mukomuko / Number of Power Output District by Kind of Costumer and sub District in Mukomuko Regency 2005	133
7.3.3	Nilai Tenaga Listrik Terjual menurut Jenis Pelanggan dirinci Menurut Kecamatan di Kabupaten Mukomuko / Value of Power Output District by Kind of Costumer and sub District in Mukomuko Regency 2005	134
7.4	PERUMAHAN / HOUSES BUILDING	
7.4.1	Realisasi Kredit Pemilikan Rumah Melalui Perumnas Menurut Model Rumah di Kabupaten Mukomuko / Realization of Housing Nortage Financed by Perum Perumnas and type in MukomukoRegency 2005	135
7.4.2	Ralisasi Pembangunan Perumahan Melalui Perum Perumnas Menurut Model Rumah di Kabupaten Mukomuko 2005	136
7.5	PERTAMBANGAN / MINING	
7.5.1	Produksi Batu Bara dirinci Per Bulan di Kabupaten Mukomuko / Production of Coal, by Month in Mukomuko Regency 2005	137
7.5.2	Nilai Pemasaran Batu Bara Yang di Ekspor dan Dalam Negeri Per Bulan di Kabupaten Mukomuko / Value of Foreigh and Domestic Sale of Coal by Month in MukomukoRegency 2005	138

8.	PERDAGANGAN / <i>TRADE</i>	
8.1.1	Surat Izin Usaha Perdagangan (SIUP) yang Diterbitkan di Kabupaten Mukomuko Berdasarkan Golongan Usaha / <i>The Permit letter of Effort Trade in MukomukoRegency 2005</i>	142
8.1.2	Tanda Daftar Perusahaan (TDP) yang Diterbitkan di Kabupaten Mukomuko / <i>in Mukomuko regency 2005</i>	143
9.	TRANSPORTASI DAN KOMUNIKASI / <i>TRANSPORTATION AND COMMUNICATION</i>	
9.1.1	Panjang Jalan Menurut Jenis Permukaan dan Kecamatan di Kabupaten Mukomuko / <i>Lenth of Roands by Sarface and Sub Districts in Mukomuko Regency 2005</i>	147
9.1.2	Panjang Jalan Menurut Kelas Kecamatan di Kabupaten Mukomuko / <i>Lenth of Roands at Sub Districts by Class of Roads in MukomukoRegency 2005</i>	148
9.1.3	Panjang Jalan Menurut Kondisinya dan Kecamatan di Kabupaten Mukomuko / <i>Lenth of Roands at Sub Districts Roands by Coditionn in Mukomuko Regency 2005</i>	149
9.2.	ANGKUTAN DARAT / <i>LAND TRANSPORTATION</i>	
9.2.1	Banyaknya Kendaraan Bermotor yang Diuji setiap bulan di Kabupaten Mukomuko / <i>Number of Motor Vehisscales Tested Every Month in MukomukoRegency 2005</i>	150
9.3.	POS DAN TELEKOMUNIKASI / <i>POST AND TELECOMUCATION</i>	
9.3.1	Banyaknya kantor Post menurut Kecamatan di Kabupaten Mukomuko / <i>Number of post office by Sub District in MukomukoRegency 2005</i>	151
9.3.2	Banyaknya Surat Melalui kantor Post di Kecamatan Kabupaten Mukomuko / <i>Number Of Letter Via Post Office at sub District in Mukomuko Regency 2005</i>	152
9.3.3	Banyaknya Surat Kilat yang Dikirim dan Diterima Menurut Kantor Post di Kecamatan Kabupaten Mukomuko / <i>Number Of Express Letters Sent and Received by Post Office at sub District in MukomukoRegency 2005</i>	153

9.3.4	Banyaknya Surat Tercatat yang Dikirim dan Diterima Menurut Kantor Post di Kecamatan Kabupaten Mukomuko / <i>Number Of Registered Letters Sent and Received by Post Office at sub District in MukomukoRegency 2005</i>	154
9.3.5	Banyaknya Pengiriman Pos Paket Menurut Kecamatan di Kabupaten Mukomuko / <i>Number of Parcels Sent bay Post office of Sub District in Mukomuko Regency 2005</i>	155
9.3.6	Banyaknya Wesel Post dan Nilainya Menurut Kecamatan di Kabupaten Mukomuko / <i>Number of Money Order and Value by Post office of Sub District in MukomukoRegency 2005</i>	156
9.3.7	Banyaknya Pendapatan Kantor Post di Kabupaten Mukomuko / <i>NumberIncome Post office In MukomukoRegency 2005</i>	157
9.3.8	Banyaknya Pesawat Telpon Menurut Sambungan Induk dan Cabang di Kabupaten Mukomuko / <i>Number of Telephones by Originst conection and Branches connected by Sub District in MukomukoRegency 2005</i>	158
9.3.9	Banyaknya Pesawat Telpon Menurut Kecamatan di Kabupaten Mukomuko / <i>Number of Telephones by Sub District in MukomukoRegency 2005</i>	159
9.3.10	Banyaknya Pendapatan Telekomunikasi di Kabupaten Mukomuko / <i>Numbers of Income Telecommunications In MukomukoRegency 2005</i>	160
9.3.11	Banyaknya Pemakaian Telegram di Kabupaten Mukomuko / <i>Numbers Of Telegram In MukomukoRegency 2005</i>	161
10.	KEUANGAN DAERAH / <i>FINANCIAL REGION</i>	
10.1.1	Realisasi Penerimaan / Pengeluaran dan Surplus/ Defisit Daerah Otonom Tingkat II Mukomuko / <i>Actual Receipt Expenditure and Surplus/Deficit of Second Stage regional in MukomukoRegency 2005</i>	165
10.1.2	Realisasi Penerimaan Daerah Otonom Kabupaten Mukomuko / <i>Actual Receipt Scnd Stage Regional Of MukomukoRegency 2005</i>	166
10.1.3	Realisasi Pengeluaran Daerah Otonom Kabupaten Mukomuko / <i>Actual Expenditures Second Stage Regional Of MukomukoRegency 2005</i>	167

10.1.4	Pertumbuhan Realisasi Penerimaan / Pengeluaran dan Surplus/ Defisit Daerah Otonom Kabupaten Mukomuko / <i>Develof of Actual Receipt Expenditure and Surplus/Deficit of Second Stage Regional Mukomuko Regency 2005</i>	168
10.1.5	Banyaknya Wajib Pajak Menurut Sektor per Kecamatan di Kabupaten Mukomuko / <i>Number of Payer by Sector per Sub District in Mukomuko Regency 2005</i>	169
10.1.6	Realisasi Penerimaan Pajak Bumi Bangunan (PBB) Sektor dan Kecamatan di Kabupaten Mukomuko / <i>Actual receipts Land and Building Tax Sector per Sub District in Mukomuko Regency 2005</i>	170
10.1.7	Realisasi Penerimaan Pajak Netto Per Bulan di Kabupaten Mukomuko / <i>Realization of Netto Receipts in Mukomuko Regency 2005</i>	171
10.2 KOPERASI / COOPERATIVE		
10.2.1	Banyaknya Koperasi Yang Berbadan Hukum dan Koperasi Sekolah per Kecamatan di Kabupaten Mukomuko / <i>Number of legally Organiced Cooperatives and School Cooperatives per Sub District Mukomuko Regency 2005</i>	172
10.2.2	Banyaknya Anggota Koperasi Yang Berbadan Hukum dan Koperasi Sekolah per Kecamatan di Kabupaten Mukomuko / <i>Number of member of legally Organiced Cooperatives and School Cooperatives per Sub District In Mukomuko Regency 2005</i>	173
10.2.3	Banyaknya Anggota, Simpanan dan Volume Usaha per Kecamatan di Kabupaten Mukomuko / <i>Number of member, Deposits and Gress Output per Sub District MukomukoRegency 2005</i>	174
10.2.4	Struktur Koperasi Yang Berbadan Hukum Per Kecamatan di Kabupaten Mukomuko 2005 / <i>Structur Of Legally Organiced Per Sub District In Mukomuko Regency 2005</i>	175
10.2.5	Struktur Koperasi Non KUD Yang Berbadan Hukum Per Kecamatan di Kabupaten Mukomuko 2005 / <i>Structur Of NonVillage Unit Coops Organiced Per Sub District In Mukomuko Regency 2005</i>	176
11.1 PENDAPATAN REGIONAL / REGIONAL INCOME		
11.1.1	Produk Domestik Regional Bruto Kabupaten Mukomuko Atas Dasar Harga Berlaku Menurut Lapangan Usaha / <i>Grass Regional Domestic Product at Current Market price by Industrial Origin in Mukomukoregency 2002-2005</i>	182

11.1.2	Produk Domestik Regional Bruto Kabupaten Mukomuko Atas Dasar Harga Kontans 1993 Menurut Lapangan Usaha / <i>Grass Regional Domestic Product at Current Constan 1993 t price by Industrial Origin in Mukomuko regency 2002-2005</i>	183
11.1.3	Distribusi Persentase Produk Domestik Regional Bruto Kabupaten Mukomuko Atas Dasar Harga Berlaku / <i>Percentace Distrubution of Grass Regional Domestic Product at Current Market In Mukomuko Regency 2002-2005</i>	184
11.1.4	Distribusi Persentase Produk Domestik Regional Bruto Kabupaten Mukomuko Atas Dasar Harga Kontans / <i>Percentace Distrubution of Grass Regional Domestic Product at Current Market In MukomukoRegency 2002-2005</i>	186
11.1.5	Indeks Berantai Produk Regional Bruto Kabupaten Mukomuko Atas Dasar Harga Kontans 1993/ <i>Index of Crass Regional Domestic Product at Constan Market Price (1993) by Industrial Origin in Mukomuko Regency 2002-2005</i>	187
11.1.6	Pendapatan regional dan Pendapatan Regional Perkapita Kabupaten Mukomuko / <i>regional Income and Regional Perkapita Income in Mukomukoregency 2002-2005</i>	188



GEOGRAFI

<http://mukomukokab.go.id>



Mukomuko Dalam Angka 2005

I. GEOGRAFI

Kabupaten Mukomuko merupakan salah satu daerah di wilayah propinsi Bengkulu. Daerah ini beribukota di Pasar mukomuko.

Luas Kabupaten Mukomuko adalah 4.036,7 Km² yang terdiri dari 5 kecamatan deponitip, 84 desa dan 1 kelurahan. Seluruh wilayah kecamatan di Kabupaten Mukomuko berbatasan langsung dengan samudera Indonesia.

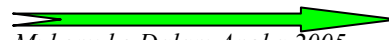
Kondisi geografisnya sebagian besar merupakan dataran yang terdapat dibagian barat membujur searah pantai dari selatan ke utara, sedangkan dibagian timur topografinya berbukit – bukit terutama wilayah kecamatan Teras Terunjam.

Kabupaten Mukomuko berbatasan dengan :

- a. Sebelah Utara dengan Propinsi Sumatera Barat
- b. Sebelah Selatan dengan Kabupaten Mukomuko
- c. Sebelah Timur dengan Prop Jambi
- d. Sebelah Barat dengan Samudera Indonesia .

Dari sisi hidrologis, Kabupaten Mukomuko memiliki beberapa Sungai besar yang berhulu di sisi timur bukit barisan dan mengalir ke Samudera Indonesia. Sebagian sungai-sungai tersebut merupakan sumber air kebutuhan masyarakat setempat dan sumber irigasi sawah. Sumber irigasi yang terbesar berasal dari bendungan yang cukup terkenal di daerah ini yaitu Bendungan Air Manjuntio yang pengoperasiannya dahulu diresmikan oleh Presiden Soeharto.



 Mukomuko Dalam Angka 2005

I. GEOGRAFI / GEOGRAPHY

Tabel Jarak Antara Kota Mukomuko Ke Kota/Desa
----- 1.1. di Propinsi Bengkulu

Table *The Distance From Mukomuko City to City/Villages
In Bengkulu Province*

KOTA / DESA City / Villages	Jarak/Distance (Km)
1	2
1. Lubuk Pinang	27
2. Teras Terunjam	40
3. Penarik	31
4. Pondok Suguh	75
5. Medan Jaya	110
6. Pasar Baru Kota Bani	148
7. Pasar Ketahun	188
8. Pasar Lais	225
9. Arga Makmur	252
10. Pasar Kerkap	238
11. Bengkulu	270

Sumber : Dinas Pekerjaan Umum, Pertambangan dan Energi Kabupaten Mukomuko

31



Mukomuko Dalam Angka 2005

2 IKLIM

<http://mukomuko.go.id>

I



Mukomuko Dalam Angka 2005

II. IKLIM

Banyak curah hujan sangat dipengaruhi oleh iklim, kondisi geografis dan perputaran arus udara. Sebagian wilayah Kabupaten Mukomuko merupakan daerah pesisir, sehingga udara di Daerah ini sangat dipengaruhi oleh angin laut.

Jumlah curah hujan dan hari hujan di Kabupaten Mukomuko pada tahun 2005 setiap bulannya belum dapat disajikan karena datanya belum tersedia.

<http://mukomukokab.bps.go.id>



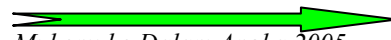
 Mukomuko Dalam Angka 2005

Tabel
----- 2.1. Banyaknya hari Hujan di Kabupaten Mukomuko
Table *Number Of Raindays In Mukomuko Regency*
1999- 2005

B U L A N M O O N	HARI HUJAN (KALI) RAINDAYS (TIMES)
	TAHUN / YEARS
	2005
1	2
Januari / <i>January</i>	-
Februari / <i>February</i>	-
Maret / <i>March</i>	-
April / <i>April</i>	-
Mei / <i>May</i>	-
Juni / <i>June</i>	-
Juli / <i>July</i>	-
Agustus / <i>August</i>	-
September / <i>September</i>	-
Oktober / <i>October</i>	-
Nopember / <i>November</i>	-
Desember / <i>December</i>	-
J U M L A H TOTAL	-

Sumber : Dinas Pertanian, Peternakan Kelautan & Perikanan Kabupaten Mukomuko



 Mukomuko Dalam Angka 2005

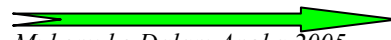
Tabel
----- 2.2.
Table


Banyaknya Curah Hujan di Kabupaten Mukomuko
Numbers Of Rainfall In Mukomuko regency
1999- 2005

B U L A N M O O N	CURAH HUJAN (MM) <i>RAINFALL (MM)</i>
	TAHUN / <i>YEARS</i>
	2005
1	7
Januari / <i>January</i>	342
Februari / <i>February</i>	224
Maret / <i>March</i>	207
April / <i>April</i>	231
Mei / <i>May</i>	198
Juni / <i>June</i>	177
Juli / <i>July</i>	218
Agustus / <i>August</i>	237
September / <i>September</i>	230
Oktober / <i>October</i>	338
Nopember / <i>November</i>	391
Desember / <i>December</i>	367
J U M L A H <i>TOTAL</i>	3.151

Sumber : Album Peta Mukomuko 2005



 Mukomuko Dalam Angka 2005



PEMERINTAHAN

<http://mukomukoko.com/s.go.id>



Mukomuko Dalam Angka 2005

III. PEMERINTAHAN

Kabupaten Mukomuko dibentuk berdasarkan Undang-Undang No: 23 Tahun 2003. Kabupaten ini merupakan pemekaran dari Kabupaten Mukomuko. Jumlah kecamatannya sebanyak 5 kecamatan dengan total luas wilayah 4.036,7 Km persegi.

Ditinjau dari sudut lain, Keberadaan Lembaga Legislatif (DPRD TK.II) sangat menentukan Pembangunan di daerah Kabupaten Mukomuko. Hasil Pemilihan Umum tahun 2005 Komposisi DPRD Tk. II Mukomuko adalah sebagai berikut :

a. PPP	= 2 Orang
b. GOLKAR	= 4 Orang
c. PDI-P	= 3 Orang
d. PKB	= -
e. PDI	= -
f. PKP	= 2 Orang
g. PNI	= -
h. PBB	= -
i. PMB	= -
j. PK	= -
k. PSII	= -
l. PNU	= -
m. PAN	= 3 Orang
n. PKPB	= 3 Orang
o. PKS	= 2 Orang
p. P. DEMOKRAT	= 1 Orang
q. P. PERSATUAN DAERAH	= 1 Orang
r. PNBK	= 1 Orang
s. PNUI	= 1 Orang
t. PBR	= 1 Orang
u. P. PATRIOT PANCASILA	= 3 Orang



Mukomuko Dalam Angka 2005

Sedangkan Fraksi TNI POLRI tidak ada yang mewakili.

Selama Tahun 2005 Dewan Perwakilan Rakyat Daerah Mukomuko telah mengeluarkan 10 Keputusan.

<http://mukomukokab.bps.go.id>



Mukomuko Dalam Angka 2005

III. PEMERINTAHAN / GOVERNMENT

Tabel Banyaknya Kelurahan / Desa Menurut Kecamatan
----- 3.1. Di Kabupaten Mukomuko


Table *Number Of Kelurahan/Villages By Sub Distric
In Mukomuko Regency*

2005

KECAMATAN <i>Sub Districs</i>	Kelurahan	Desa Depenitip <i>Villages</i>	Desa Persiapan <i>Pra Villages</i>	Jumlah <i>Total</i>
1	2	3	4	5
1. Mukomuko Selatan		25	-	25
2. Pondok Suguh		13	-	13
3. Teras Terunjam		15	-	15
4. Mukomuko Utara	1	15	-	16
5. Lubuk Pinang		16	-	16
Kab. Mukomuko <i>Mukomuko Regency</i>	1	84	-	85

Sumber : Transmigrasi, Tenaga Kerja dan Sosial Kabupaten Mukomuko



 Mukomuko Dalam Angka 2005

Tabel 3.2 Banyaknya Kelurahan/Desa Menurut Klasifikasi dan Kecamatan di Kabupaten Mukomuko
 -----3.2 dan Kecamatan di Kabupaten Mukomuko
 Table Number Of Kelurahan/Villages By Clasification and Sub District In Mukomuko Regency

2005

KECAMATAN <i>Sub Districs</i>	Klasifikasi Desa / <i>Villages Classification</i>			Jumlah Total
	SWADAYA	SWA KARSA	SWA SEMBADA	
1	2	3	4	5
1. Mukomuko Selatan	-	-	25	25
2. Pondok Suguh	-	-	13	13
3. Teras Terunjam	-	2	13	15
4. Mukomuko Utara	-	5	11	16
5. Lubuk Pinang	-	-	16	16
Kab. Mukomuko <i>Mukomuko Regency</i>	-	7	78	85

Sumber : Transmigrasi, Tenaga Kerja dan Sosial Kabupaten Mukomuko 2005



Mukomuko Dalam Angka 2005


Tabel Komposisi keanggotaan DPRD Tk.II Kabupaten Mukomuko
 ----- 3.3 Menurut Fraksi dan Jenis Kelamin
 Table *Composition Of Representative Members For
 Mukomuko Regency By Fraction and Sex
 2005 - 2009*

F R A K S I FRACTION	Laki-laki male	Perempuan female	Jumlah Total
1	2	3	4
G O L K A R	4	-	4
P D I-P	3	-	3
PKPB	3	-	3
PAN	3	-	3
PKP	2	-	2
PKS	2	-	2
P P P	2	-	2
P. DEMOKRAT	1	-	1
P. PERSATUAN DAERAH	1	-	1
PNBK	1	-	1
PNUI	1	-	1
PBR	1	-	1
P. PATRIOT PANCASILA	1	-	1
JUMLAH TOTAL	25	-	25

Sumber : Sekretariat DPRD Kabupaten Mukomuko

Source : *Secretariat Of Members Of Representative District
 Of Mukomuko*



 Mukomuko Dalam Angka 2005


Tabel Jumlah Keputusan DPRD Tk.II Kabupaten Mukomuko
 ----- 3.4. *Numbers Of Acts Of Representative Members*
 Table *Mukomuko Regency*
 2005 – 2009


KEPUTUSAN <i>DECISIONS</i>	T A H U N / Y E A R			
	2005	2005	2006*	2007
1	2	3	4	5
1. Peraturan Daerah <i>Local Regulation</i>	-	9	28	-
2. Keputusan Dewan <i>Representatives Decisions</i>	9	19	37	-
3. Keputusan Pimpinan Dewan <i>Representatives Of Leader Decisions</i>	-	2	1	-
4. Kep. Panitia Musyawarah <i>Decisions Of Committee</i>	-	-	-	-
5. Kep. Panitia Anggaran <i>Decisions Of Evaluation Committee</i>	-	-	-	-

Sumber : Sekretariat DPRD Kabupaten Mukomuko
 Source : *Secretariat Of Members Of Representative District Mukomuko*

Catatan :
 * Sampai dengan Masa Persidangan I Tahun Sidang 2006




 Mukomuko Dalam Angka 2005



PENDUDUK

<http://mukomuko.go.id>



 *Mukomuko Dalam Angka 2005*

IV. PENDUDUK, ANGKATAN KERJA, DAN TRANSMIGRASI

4.1 PENDUDUK.

Penduduk Kabupaten Mukomuko berdasarkan hasil Pendaftaran Pemilih dan Pendataan Penduduk Berkelanjutan (P4B) tahun 2005 sebanyak 133.527 Jiwa. Luas Kabupaten Mukomuko 4.036,7 Km². Berdasarkan kondisi ini, maka kepadatan penduduk Kabupaten Mukomuko adalah 33 Jiwa/Km². Kepadatan penduduk tertinggi terdapat di kecamatan Mukomuko Utara yaitu 69 Jiwa/Km² kemudian diikuti kecamatan Lubuk Pinang (63 Jiwa/Km²).

4.2 ANGKATAN KERJA.


Age Dependency Ratio atau Tingkat Ketergantungan Umur kabupaten Mukomuko tahun 2003 yaitu 65, hal ini menggambarkan bahwa 100 orang usia produktif di Mukomuko menanggung beban 65 orang usia non produktif (usia muda dan tua).

Pencari kerja yang terdaftar pada Dinas Nakertrans Kabupaten Mukomuko tahun 2003 sebanyak 2.473 orang, jumlah tersebut didominasi oleh tamatan SLTA sederajat (1.538 orang) dan Sarjana (557 orang). Keadaan Pencari Kerja dan Pegawai di kabupaten Mukomuko disajikan pada tabel 4.2.1 s/d 4.2.8.

4.3. TRANSMIGRASI

Tahun 2005 tidak ada Transmigrasi yang masuk ke Kabupaten Mukomuko. Tetapi apabila dilihat dari sejak adanya program transmigrasi, jumlah transmigrasi yang masuk Kabupaten Mukomuko cukup banyak. Hal ini dapat dilihat dari banyaknya desa yang terbentuk berasal dari Unit Penempatan transmigrasi. Penempatan transmigrasi pada tahun 2001 sampai dengan tahun 2005 dapat dilihat pada table 4.3.2.



 Mukomuko Dalam Angka 2005

IV.1. PENDUDUK / POPULATION

Tabel Luas Wilayah, Penduduk dan Kepadatan Penduduk Menurut
----- 4.1.1. Kecamatan di Kabupaten Mukomuko

Table *Area, Population and Population Density By Sub Distric
In Mukomuko Regency*


2005

KECAMATAN <i>Sub District</i>	Luas Wilayah <i>Districts Areas</i> <i>per sq</i> (Km2)	Jumlah Penduduk <i>Value Of</i> <i>Population</i>	Kepadatan Penduduk <i>Population Density</i> <i>per sq (Km2)</i>
1	2	3	4
1. Mukomuko Selatan	1.455,70	29.132	20,01
2. Pondok Suguh	1.017,00	23.037	22,65
3. Teras Terunjam	780,00	31.124	39,90
4. Mukomuko Utara	395,00	28.172	71,32
5. Lubuk Pinang	389,00	25.119	64,57
Kab. Mukomuko <i>North Bengkulu Regency</i>	4.036,70	136.584	33,84

Sumber : Badan Pusat Statistik Kabupaten Bengkulu Utara

Source : *Central Board Of StatisticOf North Bengkulu Regency*



 Mukomuko Dalam Angka 2005

Tabel Banyaknya Rumah Tangga, Penduduk dan rata-rata Anggota
 ----- 4.1.2. Rumah Tangga Menurut Kecamatan di Kabupaten Mukomuko
 Table *Number Of Households, Population and Average Households
 by Sub Districs In Mukomuko Regency*


2005

KECAMATAN <i>Sub District</i>	Rumah Tangga <i>Households</i>	Jumlah Penduduk/ <i>Value Of Population</i>	Rata-rata Anggota Rumah Tangga / <i>Average Households</i>
1	2	3	4
1. Muko-Muko Selatan		29.132	
2. Pondok Sugh		23.037	
3. Teras Terunjam		31.124	
4. Muko-Muko Utara		28.172	
5. Lubuk Pinang		25.119	
Kab. Mukomuko <i>Mukomuko Regency</i>		136.584	

Sumber : Badan Pusat Statistik Kabupaten Bengkulu Utara

Source : Central Board Of Statistic Of North Bengkulu Regency



 Mukomuko Dalam Angka 2005


Tabel 4.1.3. Jumlah Penduduk Menurut Jenis Kelamin, Sex Rasio Per Kecamatan di Kabupaten Mukomuko
Population total By sex, Sex Ratio By Sub District In Mukomuko Regency
 2005

KECAMATAN <i>Sub District</i>	Laki-laki <i>Male</i>	Perempuan <i>Female</i>	Jumlah <i>Total</i>	Sex Rasio <i>Sex Ratio</i>
1	2	3	4	5
1. Mukomuko Selatan	15.340	13.792	29.132	111,22
2. Pondok Suguh	11.931	11.106	23.037	107,43
3. Teras Terunjam	16.434	14.690	31.124	111,87
4. Mukomuko Utara	14.660	13.512	28.172	108,50
5. Lubuk Pinang	13.094	12.025	25.119	108,89
Kab. Mukomuko <i>Mukomuko Regency</i>	71.459	65.125	136.584	109,73

Sumber : Badan Pusat Statistik Kabupaten Bengkulu Utara

Source : Central Board Of Statistic Of North Bengkulu Regency



 Mukomuko Dalam Angka 2005

Tabel Banyaknya Penduduk Menurut Warga Negara dan Jenis Kelamin
 ----- 4.1.4. Per Kecamatan di kabupaten Mukomuko
 Table *Number Of Population By Citizenship and Sex by Sub District
 In Mukomuko Regency*

2005

KECAMATAN <i>Sub District</i>	Indonesia/ <i>Indonesian</i>		Jumlah <i>Total</i>	Asing/ <i>Foreigners</i>		Jumlah <i>Total</i>
	Laki-laki <i>Male</i>	Perempuan <i>Female</i>		Laki-laki <i>Male</i>	Perempuan <i>Female</i>	
	1	2	3	4	5	6
1. Mukomuko Selatan	15.340	13.792	29.132	-	-	-
2. Pondok Suguh	11.931	11.106	23.037	-	-	-
3. Teras Terunjam	16.434	14.690	31.124	-	-	-
4. Mukomuko Utara	14.660	13.512	28.172	-	-	-
5. Lubuk Pinang	13.094	12.025	25.119	-	-	-
Kab. Mukomuko <i>Mukomuko Regency</i>	71.459	65.125	136.584	-	-	-

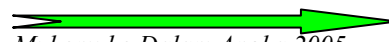
Sumber : Badan Pusat Statistik Kabupaten Bengkulu Utara

Source : *Central Board Of Statistic Of North Bengkulu Regency*

.141

202.6



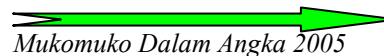
 Mukomuko Dalam Angka 2005

Tabel 4.1.5. Penduduk Menurut Jenis Kelamin dan Kelompok Umur di Kabupaten Mukomuko
 Table Population By Sex and Age Group In Mukomuko Regency
 2005

KELOMPOK UMUR <i>Age Group</i>	Laki-laki <i>Male</i>	Perempuan <i>female</i>	Jumlah <i>Total</i>
1	2	3	4
0 – 4	6.231	5.922	12.153
5 – 9	8.709	7.987	16.696
10 – 14	8.252	7.768	16.020
15 – 19	7.612	6.988	14.600
20 – 24	7.013	6.878	13.891
25 – 29	6.574	6.497	13.071
30 – 34	5.542	5.219	10.761
35 – 39	5.356	4.818	10.174
40 – 44	4.528	3.998	8.526
45 – 49	3.321	2.727	6.048
50 – 54	2.881	2.172	5.053
55 – 59	1.611	1.243	2.854
60 – 64	1.590	1.196	2.786
65 +	2.239	1.712	3.951
JUMLAH <i>Total</i>	71.459	65.125	136.584

Sumber : Badan Pusat Statistik Kabupaten Bengkulu Utara

Source : Central Board Of Statistic Of North Bengkulu Regency



Mukomuko Dalam Angka 2005

Tabel 4.1.6. Banyaknya Penduduk Menurut Jenis Kelamin di Kabupaten Mukomuko
Population By Sex In Mukomuko Regency
 1993 - 2005

TAHUN YEAR	LAKI_LAKI MALE	PEREMPUAN FEMALE	JUMLAH TOTAL
1	2	3	4
1993	53.276	50.535	103.811
1994	55.745	53.641	109.386
1995	55.853	55.328	101.181
1996	56.080	54.511	110.591
1997	56.580	55.046	111.626
1998	57.091	55.592	112.683
1999	57.448	55.865	113.313
2000	70.707	67.287	137.994
2001	70.857	67.363	138.220
2002	71.106	67.580	138.686
2003	68.003	62.227	130.230
2004	69.860	63.667	133.527
2005	71.459	65.125	136.584

Sumber : Badan Pusat Statistik Kabupaten Bengkulu Utara
 Source : Central Board Of Statistic Of North Bengkulu Regency



IV.2. ANGKATAN KERJA / LABOR FORCE

Tabel Banyaknya Pencari Kerja Yang Terdaftar Pada Dinas Nakertrans

----- 4.2.1. Menurut Jenis Kelamin dan Pendidikan di Kab. Mukomuko

Table *Number Of Registered Job Seekers at Manpower Department*

Office By Sex And Education Type In Mukomuko regency

2005

Tingkat Pendidikan <i>Education Level</i>	Laki-laki <i>Male</i>	Perempuan <i>Female</i>	Jumlah <i>Total</i>
1	2	3	4
1. Tidak/Belum Tamat SD <i>Not/Not Yet Completed Primary School</i>			
2. Sekolah Dasar <i>Primary School</i>			
3. SMTP/Senior High School a. Umum/General b. Kejuruan/Vocational	Data	Belum	Tersedia
4. SMU / General Senior <i>High School</i>			
5. STM / General Senior <i>Technical School</i>			
6. SPMA / Senior Agriculture <i>High School</i>			
7. SMEA/Senior Economics <i>High School</i>			
8. SMKK/Other Senior <i>High School</i>			
9. SMTA Setingkat Lainnya <i>Other Senior High School</i>			
10. Sarjana Muda <i>Bachelors Graduate</i>			
11. Sarjana <i>Masters Graduate</i>			
JUMLAH <i>Total</i>			

Sumber : Transmigrasi, Tenaga Kerja dan Sosial Kabupaten Mukomuko



Mukomuko Dalam Angka 2005

Tabel 4.2.2. Banyaknya Penerimaan/Penempatan Tenaga Kerja Melalui Kantor TTS Menurut Jenis Kelamin dan Pendidikan di Kab. Mukomuko
Number Of Acceptances/Placements Of Job Seekers at Manpower Depart Office By Sex and Education Level In Mukomuko Regency 2005

Tingkat Pendidikan <i>Education Level</i>	Laki-laki <i>Male</i>	Perempuan <i>Female</i>	Jumlah <i>Total</i>
1	2	3	4
1. Tidak/Belum Tamat SD <i>Not/Not Yet Completed Primary School</i>			
2. Sekolah Dasar <i>Primary School</i>			
3. SMTP/Senior High School a. Umum/General b. Kejuruan/Vocational			
4. SMU / General Senior High School	Data	belum tersedia	
5. STM / General Senior Technical School			
6. SPMA / Senior Agriculture High School			
7. SMEA/Senior Economics High School			
8. SMKK/Other Senior High School			
9. SMTA Setingkat Lainnya <i>Other Senior High School</i>			
10. Sarjana Muda <i>Bachelors Graduate</i>			
11. Sarjana <i>Masters Graduate</i>			
JUMLAH <i>Total</i>			

Sumber : Transmigrasi, Tenaga Kerja dan Sosial Kabupaten Mukomuko



Tabel 4.2.3. Banyaknya Pencari Kerja yang Belum Ditempatkan dan Lowongan yang belum Dipenuhi Menurut Profesi di Kab. Mukomuko
Numbers Of Job Seekers Unoccupied and Vacancies By Profession In Mukomuko Regency

2005

PROFESI <i>PROFESSION</i>	Pencari Kerja Yang Belum Ditempatkan <i>Job Seekers Unoccupied</i>			Lowongan yang Belum Ditempatkan <i>Vacancies</i>		
	Laki-laki Male	Perempuan Female	Jumlah Total	laki-laki Male	Perempuan Female	Jumlah Total
	2	3	4	5	6	7
1. Tenaga Teknik Ahli <i>Technical Professional Workers</i>						
2. Tenaga Pemerintahan dan Pimpinan <i>Administrative and Managerial Workers</i>						
3. Tenaga Tata Usaha <i>Clerical Workers</i>						
4. Tenaga Usaha Penjualan <i>Sales Workers</i>				Data Tidak Tersedia		
5. Tenaga Pertanian <i>Agriculture Workers</i>						
6. Tenaga Usaha Jasa <i>Service Workers</i>						
7. Tenaga Produksi, Operator Alat Angkutan dan lainnya <i>Production workers, Operators Mechanic and Others</i>						
JUMLAH <i>Total</i>						
2004	1.760	1.667	3.425			

Sumber : Transmigrasi, Tenaga Kerja dan Sosial Kabupaten Mukomuko



Mukomuko Dalam Angka 2005


Tabel
----- 4.2.4.
Table
2005

Situasi Pencari Kerja di Kantor Departemen Tenaga Kerja
Kabupaten Mukomuko
*Situation Of Job Seekers at Manpower Department Office
Of Mukomuko Regency*

URAIAN <i>DESCRIPTION</i>	JUMLAH <i>TOTAL</i>
1	2
1. Sisa Tahun Lalu (Tahun 2004) <i>Rest Of Last Year (2004)</i>	8.197
2. Penempatan <i>Placement</i>	-
3. Penghapusan <i>With Drawn</i>	-
4. Sisa Akhir Tahun ini (2005) <i>Rest Of This Year (2005)</i>	

Sumber : Transmigrasi, Tenaga Kerja dan Sosial Kabupaten Mukomuko



 Mukomuko Dalam Angka 2005

Tabel 4.2.5. Banyaknya Pencari Kerja, Penempatan dan Permintaan Tenaga Kerja Menurut Jenis Kelamin dan Setiap bulan di Kab. Mukomuko
Number Of Regestered, Placement and Valancies Of Job Seekers at Manpower Department Office By Sex and Every Month In Mukomuko Regency 2005

BULAN <i>Month</i>	Pendaftaran <i>Registration</i>			Penempatan <i>Placement</i>			Permintaan <i>Vacancies</i>		
	laki-laki <i>Male</i>	Perempuan <i>Female</i>	Jumlah <i>Total</i>	Laki-laki <i>Male</i>	Perempuan <i>Female</i>	Jumlah <i>Total</i>	Laki-laki <i>Male</i>	Perempuan <i>Female</i>	Jumlah <i>Total</i>
1	2	3	4	5	6	7	8	9	10
1. Januari <i>January</i>	14	4	18	-	-	-	-	-	-
2. Februari <i>February</i>	10	5	15	-	-	-	-	-	-
3. Maret <i>March</i>	3	8	11	-	-	-	-	-	-
4. April <i>April</i>	1	2	3	-	-	-	-	-	-
5. Mei <i>May</i>	46	7	53	-	-	-	-	-	-
6. Juni <i>June</i>	215	32	247	-	-	-	-	-	-
7. Juli <i>July</i>	31	27	58	-	-	-	-	-	-
8. Agustus <i>August</i>	599	713	1.330	-	-	-	-	-	-
9. September <i>September</i>	599	731	1.330	-	-	-	-	-	-
10. Oktober <i>October</i>	285	324	609	-	-	-	-	-	-
11. Nopember <i>November</i>	181	179	360	-	-	-	-	-	-
12. Desember <i>December</i>	82	52	134	-	-	-	-	-	-
JUMLAH <i>Total</i>	2.882	2.881	5.703	-	-	-	-	-	-

Sumber : Transmigrasi, Tenaga Kerja dan Sosial Kabupaten Mukomuko



Tabel Banyaknya Pegawai Negeri Sipil di Lingkungan Pemda Mukomuko
 ----- Menurut Status dan Instansi Penempatannya
 4.2.6.
 Table *Number Of Civil Servants Under Regional Government Of Mukomuko Regency
 By Status and Institutions/Placement*

2005

INSTANSI <i>Institution</i>	S T A T U S			Jumlah <i>Total</i>
	Diperbantukan <i>Servants to Autonomous Region</i>	Dipekerjakan <i>Employed By Autonomous Region</i>	Daerah <i>Local</i>	
1	2	3	4	5
1. Setdakab MUKOMUKO/ <i>Regional Secretariat</i>	1		115	116
2. Sekretariat DPRD MUKOMUKO			17	17
3. Bappeda MUKOMUKO/ <i>Regional Development Planning Board</i>	2		17	19
4. Inspektorat Wilayah MUKOMUKO			16	16
5. Badan Koordinator KB, Kependudukan dan CAPIL			12	12
6. Dinas Pendidikan dan Kebudayaan			1.082*	1.082*
7. Dinas Kesehatan			253	253
8. Dinas PU, Pertambangan dan Energi			52	52
9. Dinas PMD			15	15
10. Dinas PERINDAG, Koperasi dan UKM	1		15	16
11. Dinas Pertanian, Peternakan, Kelautan dan Perikanan	1		26	27
12. Dinas Kehutanan dan Perkebunan			50	50
13. Dinas Pendapatan Daerah			20	20
14. Kantor KESBANG dan POLITIK			9	9
15. Kantor Pengendalian Dampak Lingkungan			8	8
16. Kantor Transmigrasi, NAKER dan Sosial			6	6
17. Kantor Perhubungan dan Pariwisata			13	13
18. SATPOL PP			5	5
19. BIPP			47	47
20. Kecamatan Se – Kab. MUKOMUKO			81	81
21. Kelurahan Pasar Mukomuko			10	10
22. Sekretariat KPUD			14	14
Jumlah	5		1.883	1.888

Sumber : Bagian Kepegawaian Pemda Mukomuko

Source : *Personel Affairs Of Mukomuko Regency*

* *Belum Termasuk Tata Usaha di Bawah Dinas Pendidikan dan Kebudayaan*



 *Mukomuko Dalam Angka 2005*

Tabel 4.2.7. Banyaknya Pegawai Negeri Sipil di Lingkungan Pemda Mukomuko Menurut Golongan
Number Of Civil Servants Under Regional Government Of Mukomuko Regency By Rank

2005

INSTANSI <i>INSTITUTION</i>	GOLONGAN/RANK			
	I	II	III	IV
1	2	3	4	5
1. Setdakab MUKOMUKO/ <i>Regional Secretariat</i>	6	43	58	9
2. Sekretariat DPRD MUKOMUKO	1	5	8	3
3. Bappeda MUKOMUKO/ <i>Regional Development Planning Board</i>		7	10	2
4. Inspektorat Wilayah MUKOMUKO		6	5	5
5. Badan Koordinator KB, Kependudukan dan CAPIL		2	4	6
6. Dinas Pendidikan dan Kebudayaan		120	765	197
7. Dinas Kesehatan		157	94	2
8. Dinas PU, Pertambangan dan Energi		28	22	2
9. Dinas PMD	1	3	6	5
10. Dinas PERINDAG, Koperasi dan UKM		3	8	5
11. Dinas Pertanian, Peternakan, Kelautan dan Perikanan		5	19	3
12. Dinas Kehutanan dan Perkebunan		18	29	3
13. Dinas Pendapatan Daerah		7	11	2
14. Kantor KESBANG dan POLITIK	1	4	3	1
15. Kantor Pengendalian Dampak Lingkungan	1	3	4	
16. Kantor Transmigrasi, NAKER dan Sosial		3	3	
17. Kantor Perhubungan dan Pariwisata	2	4	5	2
18. SATPOL PP		3	1	1
19. BIPP		11	36	
20. Kecamatan Se – Kab. MUKOMUKO	5	35	36	5
21. Kelurahan Pasar Mukomuko		3	7	
22. Sekretariat KPUD		10	4	
JUMLAH <i>TOTAL</i>	17	479	1.138	254

Sumber : Bagian Kepegawaian Pemda Mukomuko



Mukomuko Dalam Angka 2005


Tabel Banyaknya Pegawai Negeri Sipil di Lingkungan Pemda
 ----- 4.2.8. Mukomuko Menurut Pendidikan
 Table *Number Of Civil Servants Under Regional Government
 Of Mukomuko Regency By Education Level*
 2005

INSTANSI <i>INSTITUTION</i>	Tingkat Pendidikan/Education Level				
	SD <i>Primary School</i>	SLTP <i>Junior High School</i>	SLTA <i>Senior High School</i>	So <i>Bachelors Graduate</i>	S1+ <i>Master Graduate</i>
1	2	3	4	5	6
1. Setdakab MUKOMUKO/ <i>Regional Secretariat</i>		7	41	10	58
2. Sekretariat DPRD MUKOMUKO		1	6	4	6
3. Bappeda MUKOMUKO/ <i>Regional Development Planning Board</i>			4	5	10
4. Inspektorat Wilayah MUKOMUKO			5	4	7
5. Badan Koordinator KB,Kependudukan dan CAPIL			5	2	5
6. Dinas Pendidikan dan Kebudayaan	12	20	100	760	190
7. Dinas Kesehatan		1	10	150	92
8. Dinas PU, Pertambangan dan Energi	1	7	23	4	17
9. Dinas PMD		1	5	3	6
10. Dinas PERINDAG, Koperasi dan UKM			5	3	8
11. Dinas Pertanian, Peternakan, Kelautan dan Perikanan			8	3	17
12. Dinas Kehutanan dan Perkebunan	2	5	21		22
13. Dinas Pendapatan Daerah			8	3	9
14. Kantor KESBANG dan POLITIK		1	4	2	2
15. Kantor Pengendalian Dampak Lingkungan		1	2	2	3
16. Kantor Transmigrasi, NAKER dan Sosial			5	1	
17. Kantor Perhubungan dan Pariwisata	2		7		4
18. SATPOL PP			5		
19. BIPP			6	28	13
20. Kecamatan Se – Kab. MUKOMUKO		6	37	10	28
21. Kelurahan Pasar Mukomuko		1	4		5
22. Sekretariat KPUD	1		9		4
Jumlah	18	51	314	997	508

Sumber ; Bagian Kepegawaian Pemda Mukomuko

Source : Personel Affairs Of Mukomuko Regency



 Mukomuko Dalam Angka 2005

Tabel Banyaknya Penduduk Menurut Lapangan Pekerjaan di

----- 4.2.9. Kabupaten Mukomuko
Table

2005

SEKTOR LAPANGAN KERJA	JUMLAH
1	
1. PERTANIAN	
2. PERTAMBANGAN DAN PENGGALIAN	
3. INDUSTRI PENGOLAHAN	
4. LISTRIK, GAS DAN AIR MINUM	
5. BANGUNAN	
6. PERDAGANGAN, HOTEL DAN RESTORAN	
7. PENGANGKUTAN DAN KOMUNIKASI	
8. KEUANGAN	
9. JASA-JASA	
Jumlah	

Sumber ; BPS Kabupaten Bengkulu Utara



 Mukomuko Dalam Angka 2005

IV.3. TRANSMIGRASI / TRANSMIGRATION

Tabel
----- 4.3.1.
Table
Banyaknya Transmigrasi Yang Masuk ke Kabupaten
Mukomuko per Kecamatan Tahun 2005
*Number Of Tansmigration into Mukomuko Regency
By Sub Districts Until year 2005*

KECAMATAN SUB DISTRICT	Kepala Keluarga <i>Families</i>	Jiwa <i>Sons</i>
1	2	3
1. Mukomuko Selatan	-	-
2. Pondok suguh	-	-
3. Teras Terunjam	-	-
4. Mukomuko Utara	-	-
5. Lubuk Pinang	-	-
Kabupaten Mukomuko <i>North Bengkulu regency</i>	-	-
2005	-	-

Sumber : Transmigrasi, Tenaga Kerja dan Sosial Kabupaten Mukomuko



Mukomuko Dalam Angka 2005

Tabel
 ----- 4.3.2.
 Table


Banyaknya Transmigrasi Yang Masuk Ke Kabupaten
 Mukomuko Per Kecamatan
*Number Of Transmigration Into North Bengkulu Regency
 By Sub District*

2002 – 2005

Kecamatan Sub District	2002		2003		2004		2005	
	KK Fami- les	Jiwa Per- sons	KK Fami- les	Jiwa Per- sons	KK Fami- les	Jiwa Per- sons	KK Fami- les	Jiwa Per- sons
1	6	7	8	9	8	9	8	9
1. Mukomuko Selatan	-	-	-	-	-	-	-	-
2. Pondok suguh	-	-	-	-	-	-	-	-
3. Teras Terunjam	-	-	-	-	-	-	-	-
4. Mukomuko Utara	-	-	-	-	-	-	-	-
5. Lubuk Pinang	-	-	-	-	-	-	-	-
Jumlah Total	-	-	-	-	-	-	-	-

Sumber : Transmigrasi, Tenaga Kerja dan Sosial Kabupaten Mukomuko



 Mukomuko Dalam Angka 2005


Tabel Banyaknya Transmigrasi Yang Masuk ke Kabupaten
 ----- 4.3.3. Mukomuko Menurut daerah Asal
 Table *Number Of Transmigration Into Mukomuko
 Regency By Region Of Origin*

2005

DAERAH ASAL <i>REGION OF ORIGIN</i>	Kepala Keluarga <i>Families</i>	Jiwa <i>Sons</i>
1	2	3
1. JAWA BARAT	-	-
2. JAWA TENGAH	-	-
3. JAWA TIMUR	-	-
4. DKI JAKARTA	-	-
5. D.I. YOGYAKARTA	-	-
6. Dan lain-lain (Other's)	-	-
JUMLAH <i>TOTAL</i>	-	-

Sumber : Transmigrasi, Tenaga Kerja dan Sosial Kabupaten Mukomuko



 Mukomuko Dalam Angka 2005

Tabel 4.3.4. Banyaknya Transmigrasi Yang Masuk Ke Kabupaten Mukomuko Menurut daerah Asal
 Table Number Of Transmigration Into Mukomuko Regency By region Of origin

2002 – 2005

Daerah Asal Region Of Origin	2002		2003		2004		2005	
	KK Fami- les	Jiwa Per- sons	KK Fami- les	Jiwa Per- sons	KK Fami- les	Jiwa Per- sons	KK Fami- les	Jiwa Per- sons
1	6	7	8	9	8	9	8	9
1. JAWA BARAT	-	-	-	-	-	-	-	-
2. JAWA TENGAH	-	-	-	-	-	-	-	-
3. JAWA TIMUR	-	-	-	-	-	-	-	-
4. DKI JAKARTA	-	-	-	-	-	-	-	-
5. D.I. YOGYAKARTA	-	-	-	-	-	-	-	-
6. Dan lain-lain (Other's)	-	-	-	-	-	-	-	-
Jumlah Total	-	-	-	-	-	-	-	-

Sumber : Transmigrasi, Tenaga Kerja dan Sosial Kabupaten Mukomuko

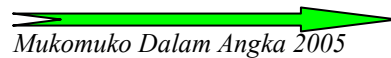


Mukomuko Dalam Angka 2005


Tabel Banyaknya Transmigrasi Yang Ditempatkan
 ----- 4.3.5. di kabupaten Mukomuko
 Table *Number Of Transmigration By Placement
 In Mukomuko Regency
 1998/1999 – 2005*

T A H U N <i>Y A E R</i>	Kepala Keluarga <i>Femiles</i>	Jiwa <i>Sons</i>
1	2	3
1998/1999	-	-
2000	-	-
2001	75	301
2002	-	-
2003	-	-
2004	-	-
2005	-	-

Sumber : Transmigrasi, Tenaga Kerja dan Sosial Kabupaten Mukomuko

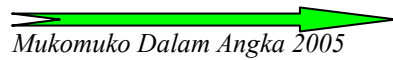


Mukomuko Dalam Angka 2005



<http://mukomukokab.bps.go.id>

SOSIAL



Mukomuko Dalam Angka 2005

V. SOSIAL

5.1. PENDIDIKAN

Sarana dan Prasarana pendidikan di Kabupaten Mukomuko sudah cukup memadai, walaupun demikian masih perlu ditingkatkan kuantitas dan kualitasnya. Fasilitas Pendidikan menurut jenjang pendidikan di kabupaten Mukomuko sudah cukup lengkap, karena di wilayah ini sudah ada Taman Kanak-Kanak, Sekolah dasar, SMTP, SMTA Umum (SMU), dan Universitas meskipun masih berupa Cabang dari Arga Makmur.

Kabupaten Mukomuko memiliki 50 Sekolah Taman Kanak-Kanak, 116 Sekolah Dasar, 33 SMTP, 12 SMTA Umum, dan UNRAS cabang Arga Makmur. Data mengenai pendidikan disajikan pada table 5.1.1 sampai dengan table 5.1.9.

5.2. KESEHATAN

Tahun 2005 di Kabupaten Mukomuko terdapat sebuah Rumah Sakit yakni di kecamatan Mukomuko Utara, 10 Puskesmas, 53 Puskesmas Pembantu, 14 Puskesmas Keliling, dan 165 Posyandu (Lihat Tabel : 5.2.1 dan 5.2.2).

Ditinjau dari segi Keluarga berencana, pada Tahun 2005 jumlah Akseptor Aktif sebanyak 20.838 peserta dan Akseptor baru 6.009 Peserta. Untuk lebih lengkapnya dapat dilihat pada Tabel : 5.2.5 s.d 5.2.8)

5.3. PERADILAN DAN KEPOLISIAN

Berdasarkan data dari Polres Mukomuko, tahun 2005 terjadi 335 Kasus pelanggaran lalu lintas tertentu (*TILANG*), dan peristiwa kejahatan yang dilaporkan sebanyak 34 Kasus (Tabel 53.1 s.d Tabel : 5.3.5).



5.4 AGAMA


Kerukunan Umat Beragama di Kabupaten Mukomuko Cukup Baik. Dipandang dari sudut sarana peribadatan, di kabupaten Mukomuko terdapat 221 Masjid, 386 Mushollah/Langgar, dan 15 gereja (Tabel : 5.4.1).

Jumlah Jemaah Haji yang berangkat ke Tanah Suci Mekkah pada tahun 2005 sebanyak 6 Jemaah dan ke-6 Jemaah ini selamat sampai ke Daerah masing-masing (Tabel : 5.4.3)

Sedangkan jumlah ternak kurban 82 sapi, 15 Kerbau, 221 Kambing (Tabel 5.4.4).

<http://mukomukokab.bps.go.id>



 Mukomuko Dalam Angka 2005

V.1. PENDIDIKAN / EDUCATION


Tabel Banyaknya Sekolah, Murid dan Guru TK per Kecamatan
----- 5.1.1. Di Kabupaten Mukomuko

Table *Number Of School, Pupils and Teachers Of Kindergarten
Per Sub District In Mukomuko Regency*
2005

KECAMATAN SUB DISTRICT	SEKOLAH SCHOOLS	MURID PUPILS	GURU TEACHERS
1	2	3	4
1. Mukomuko Selatan	9	286	21
2. Pondok Suguh	7	182	10
3. Teras Terunjam	11	228	28
4. Mukomuko Utara	12	504	30
5. Lubuk Pinang	11	304	31
Kabupaten Mukomuko <i>North Bengkulu Regency</i>	50	1.504	120

Sumber : Dinas Pendidikan dan Kebudayaan Kabupaten Mukomuko



 Mukomuko Dalam Angka 2005

Tabel Banyaknya Sekolah, Murid, Guru SD/MI menurut Status Sekolah per
----- 5.1.2. Kecamatan di Kabupaten Mukomuko

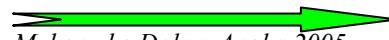
Table *Number Of primary School By status School
Per Sub District In Mukomuko Regency*

2005

KECAMATAN SUB DISTRICT	NEGERI/STATE			SWASTA/PRIVATE			JUMLAH/TOTAL		
	Sekolah School	Murid Pupils	Guru Teac- hers	Seko- lah School	Murid Pupils	Guru Teac- hers	Seko- lah School	Murid Pupils	Guru Teac- hers
1	2	3	4	5	6	7	8	9	10
1. Mukomuko Selatan	25	4.698	195	-	-	-	25	4.698	195
2. Pondok Suguh	20	4.216	141	-	-	-	20	4.216	141
3. Teras Terunjam	27	4.858	148	1	96	5	28	4.954	153
4. Mukomuko Utara	20	4.148	230	1	96	5	21	4.247	235
5. Lubuk Pinang	19	3.621	145	3	289	22	22	3.910	167
Jumlah Total	111	21.541	859	5	484	32	116	22.025	891

Sumber : Dinas Pendidikan dan Kebudayaan Kabupaten Mukomuko



 Mukomuko Dalam Angka 2005

Tabel Banyaknya Peserta dan Lulusan Ujian SD/MI Menurut
 -----5.1.3 Status Sekolah per Kecamatan di Kabupaten Mukomuko
 Table *Number Of Participant to Follow in Junior General High School
 By Status School Per sub District In Mukomuko Regency
 2005*

Kecamatan Sub District	Negeri/State		Swasta/Private		Jumlah/Total	
	Peserta Partici- pant	Lulusan Gradua- tes	Peserta Partici- pant	Lulusan Gradua- tes	Peserta Partici- pant	Lulusan Gradua- tes
1	2	3	4	5	6	7
1. Mukomuko Selatan	605	595	-	-	605	595
2. Pondok Suguh	519	501	-	-	519	501
3. Teras Terunjam	592	588	30	30	622	618
4. Mukomuko Utara	581	567	7	6	588	573
5. Lubuk Pinang	527	501	25	25	552	526
Jumlah Total	2.824	2.752	62	61	2.886	2.813

Sumber : Dinas Pendidikan dan Kebudayaan Kabupaten Mukomuko



 Mukomuko Dalam Angka 2005


Tabel Banyaknya Sekolah, Murid dan Guru SMTP/Tsanawiyah Umum Menurut
 ----- 5.1.4. Status Sekolah per Kecamatan di Kabupaten Mukomuko
 Table *Number Of Schools, Pupils and Teachers Of Junior General High School
 By Status School Per sub District In Mukomuko Regency*

2005

KECAMATAN SUB DISTRICT	NEGERI/STATE			SWASTA/PRIVATE			JUMLAH/TOTAL		
	Seko- lah School	Murid Pupils	Guru Teac- hers	Sekolah School	Murid Pupils	Guru Teac- hers	Seko- lah School	Murid Pupils	Guru Teac- hers
1	2	3	4	5	6	7	8	9	10
1. Mukomuko Selatan	4	909	45	-	-	-	4	909	45
2. Pondok Suguh	3	737	40	4	426	52	7	1.163	92
3. Teras Terunjam	5	1.431	75	1	96	9	6	1.527	84
4. Mukomuko Utara	4	1.595	105	3	332	20	7	1.927	125
5. Lubuk Pinang	4	1.110	85	2	212	25	6	1.322	110
Jumlah Total	20	5.782	350	10	1.066	106	30	6.848	456

Sumber : Dinas Pendidikan dan Kebudayaan Kabupaten Mukomuko



 Mukomuko Dalam Angka 2005

Tabel Banyaknya Peserta dan Lulusan Ujian SMTP/Tsanawiyah Umum Menurut
-----5.1.5. Status Sekolah per Kecamatan di Kabupaten Mukomuko

Table *Number Of Participant to Follow in Junior General High School
By Status School Per sub District In Mukomuko Regency*

2005

Kecamatan <i>Sub District</i>	Negeri/ <i>State</i>		Swasta/ <i>Private</i>		Jumlah/ <i>Total</i>	
	Peserta <i>Partici- pant</i>	Lulusan <i>Gradua- tes</i>	Peserta <i>Partici- pant</i>	Lulusan <i>Gradua- tes</i>	Peserta <i>Partici- pant</i>	Lulusan <i>Gradua-tes</i>
1	2	3	4	5	6	7
1. Mukomuko Selatan	275	253	-	-	275	253
2. Pondok Suguh	200	194	90	88	290	282
3. Teras Terunjam	358	354	31	31	389	385
4. Mukomuko Utara	416	385	72	71	488	456
5. Lubuk Pinang	343	326	32	29	375	355
Jumlah <i>Total</i>	1.592	1.512	225	219	1.817	1.731

Sumber : Dinas Pendidikan dan Kebudayaan Kabupaten Mukomuko



Mukomuko Dalam Angka 2005

Tabel Banyaknya Sekolah, Murid dan Guru SMTA/Aliyah Umum Menurut

----- 5.1.6. Status Sekolah per Kecamatan di Kabupaten Mukomuko

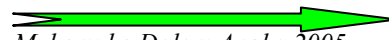
Table *Number Of Schools, Pupils and Teachers Of Senior General High School
By Status School Per sub District In Mukomuko Regency*

2005

KECAMATAN SUB DISTRICT	NEGERI/STATE			SWASTA/PRIVATE			JUMLAH/TOTAL		
	Seko- lah School	Murid Pupils	Guru Teac- hers	Seko- lah School	Murid Pupils	Guru Teac- hers	Seko- lah School	Murid Pupils	Guru Teac- hers
1	2	3	4	5	6	7	8	9	10
1. Mukomuko Selatan	2	735	44	-	-	-	2	735	44
2. Pondok Suguh	1	247	10	1	70	9	2	317	19
3. Teras Terunjam	-	-	-	2	220	29	2	220	29
4. Mukomuko Utara	2	924	72	1	61	12	4	985	84
5. Lubuk Pinang	3	757	38	-	-	-	3	757	38
Jumlah Total	8	2.663	164	4	351	50	13	3.014	214

Sumber : Dinas Pendidikan dan Kebudayaan Kabupaten Mukomuko



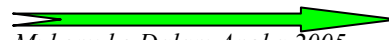
 Mukomuko Dalam Angka 2005

Tabel Banyaknya Peserta dan Lulusan Ujian SMTA/Aliyah Umum Menurut
 ----- 5.1.7. Status Sekolah per Kecamatan di Kabupaten Mukomuko
 Table *Number Of Participant to Follow in Senior General High School
 By Status School Per sub District In Mukomuko Regency
 2005*

Kecamatan <i>Sub District</i>	Negeri/ <i>State</i>		Swasta/ <i>Private</i>		Jumlah/ <i>Total</i>	
	Peserta <i>Partici- pant</i>	Lulusan <i>Gradua- tes</i>	Peserta <i>Partici- pant</i>	Lulusan <i>Gradua- tes</i>	Peserta <i>Partici- pant</i>	Lulusan <i>Gradua- tes</i>
1	2	3	4	5	6	7
1. Mukomuko Selatan	165	156	-	-	165	156
2. Pondok Suguh	-	-	-	-	-	-
3. Teras Terunjam	-	-	50	49	50	49
4. Mukomuko Utara	199	185	24	22	223	207
5. Lubuk Pinang	146	138	-	-	146	138
Jumlah <i>Total</i>	510	479	74	71	584	550

Sumber : Dinas Pendidikan dan Kebudayaan Kabupaten Mukomuko



 Mukomuko Dalam Angka 2005


Tabel Banyaknya Sekolah, Murid dan Guru SMTA Kejuruan Menurut
 ----- 5.1.8. Status Sekolah per Kecamatan di Kabupaten Mukomuko
 Table *Number Of Schools, Pupils and Teachers Of Senior Science High School
 By Status School Per sub District In Mukomuko Regency*

2005

KECAMATAN SUB DISTRICT	NEGERI/STATE			SWASTA/PRIVATE			JUMLAH/TOTAL		
	Seko- lah School	Murid Pupils	Guru Teac- hers	Seko- lah School	Murid Pupils	Guru Teac- hers	Seko- lah School	Murid Pupils	Guru Teac- hers
1	2	3	4	5	6	7	8	9	10
1. Mukomuko Selatan	-	-	-	-	-	-	-	-	-
2. Pondok Suguh	-	-	-	-	-	-	-	-	-
3. Teras Terunjam	-	-	-	-	-	-	-	-	-
4. Mukomuko Utara	1	71	12	-	-	-	1	71	12
5. Lubuk Pinang	1	37	8	-	-	-	1	37	8
Jumlah Total	2	108	20	-	-	-	2	108	20

Sumber : Dinas Pendidikan dan Kebudayaan Kabupaten Mukomuko



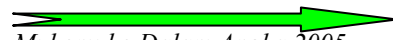
 Mukomuko Dalam Angka 2005

Tabel Banyaknya Peserta dan Lulusan Ujian SMTA Kejuruan Menurut
 ----- 5.1.9. Status Sekolah per Kecamatan di Kabupaten Mukomuko
 Table *Number Of Participant to Follow in Senior Science High School
 By Status School Per sub District In Mukomuko Regency
 2005*

Kecamatan <i>Sub District</i>	Negeri/ <i>State</i>		Swasta/ <i>Private</i>		Jumlah/ <i>Total</i>	
	<i>Peserta</i> <i>Partici-</i> <i>pant</i>	<i>Lulusan</i> <i>Gradua-</i> <i>tes</i>	<i>Peserta</i> <i>Partici-</i> <i>pant</i>	<i>Lulusan</i> <i>Gradua-</i> <i>tes</i>	<i>Peserta</i> <i>Partici-</i> <i>pant</i>	<i>Lulusan</i> <i>Gradua-</i> <i>tes</i>
1	2	3	4	5	6	7
1. Mukomuko Selatan	-	-	-	-	-	-
2. Pondok Suguh	-	-	-	-	-	-
3. Teras Terunjam	-	-	-	-	-	-
4. Mukomuko Utara	-	-	-	-	-	-
5. Lubuk Pinang	-	-	-	-	-	-
Jumlah <i>Total</i>	-	-	-	-	-	-

Sumber : Dinas Pendidikan dan Kebudayaan Kabupaten Mukomuko



 Mukomuko Dalam Angka 2005

V.2. KESEHATAN DAN KELUARGA BERENCANA/

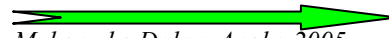
HEALTH AND FAMILY PLANNING

Tabel
----- 5.2.1.
Table
Banyaknya Rumah Sakit, Puskesmas, Puskesmas Pembantu dan
Puskesmas Keliling Per Kecamatan di Kabupaten Mukomuko
*Number Of Hospitals, Public Health Centres, Public Health Sub Centres
and Public Health Surrounding Centers In Mukomuko Regency
2005*

KECAMATAN <i>SUB DISTRICT</i>	Rumah Sakit <i>Hospitals</i>	Puskesmas <i>Public Health Centers</i>	Puskesmas Pembantu <i>Public Health Sub Centers</i>	Puskesmas Keliling/Boat <i>Public Health Surrounding Centers</i>
1	2	3	4	5
1. Mukomuko Selatan	-	2	17	3
2. Pondok Suguh	-	3	8	3
3. Teras Terunjam	-	2	10	2
4. Mukomuko Utara	1	1	5	3
5. Lubuk Pinang	-	2	13	3
Kab. Mukomuko <i>Mukomuko Regency</i>	1	10	53	14

Sumber : Dinas Kesehatan Kabupaten Mukomuko




 *Mukomuko Dalam Angka 2005*

Tabel 5.2.2. Banyaknya Posyandu dan Pos Obat per Kecamatan di Kabupaten Mukomuko
Numbers Of Integrated Health Service Post and Drug By Sub District In mukomuko Regency
 2005

KECAMATAN SUB DISTRICT	Posyandu <i>Integrated Health Service Post</i>	Pos Obat <i>Drug Post</i>
1	2	3
1. Mukomuko Selatan	38	3
2. Pondok Suguh	29	3
3. Teras Terunjam	35	2
4. Mukomuko Utara	23	3
5. Lubuk Pinang	42	3
Kab. Mukomuko <i>Mukomuko Regency</i>	167	13

Sumber : Dinas Kesehatan Kabupaten Mukomuko



 Mukomuko Dalam Angka 2005

Tabel 5.2.3. Banyaknya Dokter, Perawat dan Bidan Per Kecamatan di Kabupaten Mukomuko
 Table Number Of Public Physiicians, Nurse and Midwives By Sub District In Mukomuko Regency

2005

KECAMATAN SUB DISTRICT	Dokter/Doctor			Perawat			Lain-lain Others
	Spesialis	Umum	Gigi	Umum	Gigi	Bidan	
	Specialist	General	Dentist	General	Dentist	Midwives	
1	2	3	4	5	6	7	8
1. Mukomuko Selatan	-	3	1	21	2	23	13
2. Pondok Suguh	-	3	2	20	-	18	8
3. Teras Terunjam	-	3	-	17	-	14	6
4. Mukomuko Utara	-	5	2	35	1	16	26
5. Lubuk Pinang	-	4	1	19	2	20	7
Kab. Mukomuko	-	18	6	112	5	91	60

Sumber : Dinas Kesehatan Kabupaten Mukomuko



Mukomuko Dalam Angka 2005

Tabel Banyaknya Dukun Bayi Per Kecamatan
 ----- 5.2.4. di Kabupaten Mukomuko
 Table *Number Of Private Widwives By Sub District
 In Mukomuko Regency*
 2005

KECAMATAN <i>SUB DISTRICT</i>	Dukun Bayi / <i>Private Midwives</i>		
	Terlatih <i>Practised</i>	Belum Terlatih <i>Not Yet Practised</i>	Jumlah <i>Total</i>
1	2	3	4
1. Mukomuko Selatan	46	32	78
2. Pondok Suguh	22	6	28
3. Teras Terunjam	31	22	53
4. Mukomuko Utara	8	7	14
5. Lubuk Pinang	18	15	33
Kab. Mukomuko <i>Mukomuko Regency</i>	125	82	207

Sumber : Dinas Kesehatan Kabupaten Mukomuko



Tabel 5.2.5. Banyaknya Akseptor Baru Menurut Alat Yang Digunakan Per Kecamatan di Kabupaten Mukomuko
 -----5.2.5. Per Kecamatan di Kabupaten Mukomuko
 Table Numbers Of New Acceptors By Contraceptive Method And Sub District In Mukomuko Regency
 2005

KECAMATAN SUB DISTRICT	I.U.D	MOP/ MOW	Imp- lant	Suntikan Injec- tion	PIL	Kon- dom	Jumlah Total
1	2	3	4	5	6	7	8
1. Mukomuko Selatan	402	168	273	1.244	1.005	5	3.097
2. Pondok Suguh	492	18	170	1.008	1.000	5	3.097
3. Teras Terunjam	411	70	380	1.750	1.125	3	3.739
4. Mukomuko Utara	193	102	500	1.412	987	9	3.203
5. Lubuk Pinang	90	55	200	1.575	815	2	2.737
Kab. Mukomuko / Mukomuko Regency	1.588	413	1.523	6.989	4.932	25	15.470

Sumber : Dinas Kesehatan Kabupaten Mukomuko



Tabel
----- 5.2.6.
Table

Banyaknya Akseptor Aktif Menurut Alat Yang Digunakan
Per Kecamatan di Kabupaten Mukomuko
*Numbers Of Active Acceptors By Contraceptive Method
And Sub District In Mukomuko Regency*

2005

KECAMATAN <i>SUB DISTRICT</i>	I.U.D	MOP/ <i>MOW</i>	Implant	Suntika <i>n Injec- tion</i>	PIL	Kond <i>om</i>	Jumlah <i>Total</i>
1	2	3	4	5	6	7	8
1. Mukomuko Selatan	482	179	281	1.727	1.469	8	4.146
2. Pondok Suguh	560	22	226	1.535	1.303	9	3.655
3. Teras Terunjam	520	95	408	1.829	1.582	5	4.439
4. Mukomuko Utara	235	135	569	1.575	1.004	12	3.530
5. Lubuk Pinang	110	70	308	2.044	1.117	-	3.649
Kab. Mukomuko / <i>Mukomuko Regency</i>	1.907	501	1.792	8.710	6.475	34	19.410

Sumber : Dinas Kesehatan Kabupaten Mukomuko



Tabel 5.2.7. Banyaknya Pasangan Usia Subur, Akseptor Aktif, Persentase Terhadap PUS Per Kecamatan Di Kabupaten Mukomuko
Number Of Eligible Couples, Active Acceptors, Percentage Towards Eligible By Sub District In Mukomuko Regency

2005

KECAMATAN <i>SUB DISTRICT</i>	Pasangan Usia Subur <i>Eligible Couples</i>	Akseptor Aktif <i>Active Acceptors</i>	Persentase Terhadap PUS (%) <i>Percentage Towards Eligible</i>
1	2	3	4
1. Mukomuko Selatan	5.106	4.146	80,50
2. Pondok Suguh	4.478	3.695	29,90
3. Teras Terunjam	5.830	4.359	74,76
4. Mukomuko Utara	4.635	3.530	76,16
5. Lubuk Pinang	4.500	2.710	60
Kab. Mukomuko <i>Mukomuko Regency</i>	24.549	18.440	75,12

Sumber : Dinas Kesehatan Kabupaten Mukomuko



Mukomuko Dalam Angka 2005


Tabel 5.2.8. Banyaknya Akseptor Aktif dan Akseptor Baru
 Di Kabupaten Mukomuko
*Number Of Active Acceptors And New Acceptors
 In Mukomuko Regency*
 2000 – 2005

TAHUN YEAR	Akseptor		Keterangan
	Aktif	Baru	
1	2	3	4
2000	8.000	-	
2001	8.987	987	
2002	10.000	1.073	
2003	11.225	1.225	
2005	15.737	1.650	
Jumlah	66.824	7.791	

Sumber : Dinas Kesehatan Kabupaten Mukomuko

* Data tidak lengkap



 Mukomuko Dalam Angka 2005

V.3. PERADILAN DAN KEPOLISIAN

Tabel Banyaknya Pelanggaran Lalu Lintas Tertentu (TILANG) dan Yang

-----5.3.1. Diselesaikan Menurut Kecamatan (POLSEK) Di Kab. Mukomuko

Table *Number Of Traffic Offences And Cleared By Sub District
(Sector Police) In Mukomuko Regency*

2004

POLSEK <i>Sector Police</i>	Pelanggaran <i>Offences</i>	Diselesaikan <i>Cleared</i>	Sisa <i>Remaining</i>	Denda <i>Fined</i> (Rupiah)
1	2	3	4	5
1. Mukomuko Selatan	30	30	-	600.000
2. Pondok suguh	30	30	-	600.000
3. Teras Terunjam	75	75	-	1.500.000
4. Mukomuko Utara	125	125	-	2.500.000
5. Lubuk Pinang	75	75	-	1.500.000
JUMLAH <i>TOTAL</i>	335	335	-	6.700.000

Sumber : Polres Mukomuko

Source : *Resort Police Of North Bengkulu Regency*



 Mukomuko Dalam Angka 2005

Tabel 5.3.2. Banyaknya Kecelakaan Lalu Lintas, Korban dan Kerugian Material Menurut Kecamatan (POLSEK) di Kabupaten Mukomuko
Number Of Traffic Accidents, And Material Damage By Sub District (Sector Police) In Mukomuko Regency

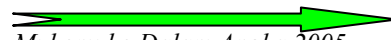
2004

POLSEK <i>Sector Police</i>	Kecelakaan <i>Accidents</i>	Korban/ <i>Victims</i>			Kerugian Material <i>material Damage</i> (Rupiah)
		Meninggal <i>Death</i>	Luka Berat <i>Badly Injured</i>	Luka Ringan <i>Slightly Injured</i>	
1	2	3	4	5	6
1. Mukomuko Selatan	1	1	-	-	3.000.000
2. Pondok suguh	-	-	-	-	-
3. Teras Terunjam	-	-	-	-	-
4. Mukomuko Utara	4	3	2	-	9.300.000
5. Lubuk Pinang	1	2	2	-	5.000.000
JUMLAH <i>Total</i>	6	6	4	-	1.730.000

Sumber : Polres Mukomuko

Source : Resort Police Of North Bengkulu Regency



 Mukomuko Dalam Angka 2005

Tabel 5.3.3. Banyaknya Surat Izin Mengemudi (SIM) Menurut Jenisnya di Kabupaten Mukomuko dan Mukomuko
Number Of Driving Licences By Type In North Bengkulu and Mukomuko Regency 2004

SURAT IZIN MENGEMUDI <i>DRIVING LICENCES</i>	JUMLAH <i>TOTAL</i>
1	2
1. SIM A	1.025
2. SIM A UMUM	158
3. SIM B.1	316
4. SIM B.1. UMUM	352
5. SIM B.II	-
6. SIM C	7.839
JUMLAH <i>TOTAL</i>	9.690
2003	4.416
2002	3.342
2001	5.887

Sumber : Polres Mukomuko

5.887

Source : Resort Police Of North Bengkulu Regency



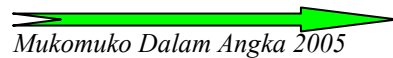
Mukomuko Dalam Angka 2005

Tabel 5.3.4. Banyaknya Peristiwa Kejahatan Yg Dilaporkan dan Yang Diselesaikan Menurut Kecamatan (POLSEK) di Kab. Mukomuko
Number Of Crimes Reported And Cleared By Sub District (Sector Police) In Mukomuko Regency
 2004

POLSEK <i>Sector Police</i>	Dilaporkan <i>Reported</i>	Diselesaikan <i>Cleared</i>
1	2	3
1. Mukomuko Selatan	11	2
2. Pondok suguh	1	-
3. Teras Terunjam	9	2
4. Mukomuko Utara	8	4
5. Lubuk Pinang	5	2
JUMLAH <i>Total</i>	34	10

Sumber : Polres Mukomuko

Source : *Resort Police Of North Bengkulu Regency*



Mukomuko Dalam Angka 2005

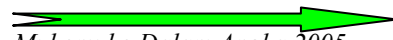
Tabel 5.3.5. Banyaknya Peristiwa Kejahatan Yang Dilaporkan dan Yang Diselesaikan Oleh POLRES Kab. Mukomuko dan Mukomuko
Number Of Crimes reported And Cleared By Resort Police Of North Bengkulu and Mukomuko Regency
 2004

URAIAN <i>DESCRIPTION</i>	Dilaporkan <i>Reported</i>	Diselesaikan <i>Cleared</i>
1	2	3
1. Pencurian dengan Pemberatan <i>Theft</i>	96	60
2. Pencurian dengan Kekerasan <i>Robbery</i>	14	5
3. Penganiayaan Berat <i>Assault</i>	56	21
4. Pencurian Kendaraan Bermotor <i>Motorcycle Theft</i>	19	4
5. Kebakaran/Pembakaran <i>Fire/Arson</i>	2	1
6. Pembunuhan <i>Murder</i>	3	2
7. Perkosaan <i>Sexual</i>	19	14
8. Pemerasan <i>Embezzelment</i>	5	-
9. Penculikan <i>Kidnaping</i>	-	-
10. Senjata Api <i>Handak Gun</i>	2	-
11. Narkotik <i>Narcotics</i>	2	2
12. Penyelundupan <i>Illegal</i>	-	-
13. Lain-lain Kejahatan <i>Others Criminality</i>	88	61
JUMLAH <i>TOTAL</i>	306	170
2003	395	182

Sumber : Polres Mukomuko

Source : *Resort Police Of North Bengkulu Regency*



 Mukomuko Dalam Angka 2005

Tabel 5.3.6. Banyaknya Narapidana dan Tahanan Titipan Menurut Jenis kelamin di Rumah Tahanan Negara Arga Makmur
Number Of Prisoners And Prisoners Not Yet By Sex In Arga Makmur Prison

2004

URAIAN DESCRIPTION	Narapidana Prisoners		Tahanan/Titipan Prisoners Not Yet		Jumlah Total	
	Laki-laki male	Perempuan Female	Laki-laki male	Perempuan Female	Laki-laki male	Perempuan Female
1	2	3	4	5	6	7
1. Politik / <i>Politic</i>	-	-	-	-	-	-
2. Terhadap Ketertiban/ <i>Orderliness</i>	3	-	1	-	4	-
3. Pembakaran	-	-	-	-	-	-
4. Mata Uang/ <i>Currency</i>	-	-	3	-	3	-
5. Kesusilaan / <i>Sexual</i>	25	-	5	-	30	-
6. Korupsi/ <i>Corruption</i>	-	-	-	-	-	-
7. Penadahan / <i>Cisterning</i>	2	-	-	-	2	-
8. Pembunuhan / <i>Muder</i>	43	3	3	-	46	3
9. Penganiayaan / <i>Assault</i>	11	-	-	-	11	-
10. Pencurian / <i>Theft</i>	53	-	33	1	86	1
11. Perampokan / <i>Roberry</i>	33	-	2	-	35	-
12. Penggelapan/ <i>Emezzlement</i>	2	1	1	1	3	2
13. Penipuan/ <i>Deception</i>	2	-	-	-	2	-
14. Memeras/Mengancam	-	-	-	-	-	-
15. Narkotika/Drugs	15	-	-	-	15	-
16. Lakalantas, dll	-	-	-	-	-	-
17. UU Darurat No.12/1951	-	-	3	-	3	-
18. Lain - lain	5	-	9	-	14	-
Jumlah Total	194	4	60	2	254	6

Sumber : LAPAS Arga Makmur

Source : *Arga Makmur Prisons*



Mukomuko Dalam Angka 2005

V.4. AGAMA / RELIGION

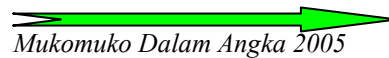
Tabel Banyaknya Tempat Peribadatan Menurut Jenis Per Kecamatan
----- 5.4.1. di Kabupaten Mukomuko

Table *Number Of Worship Facility By Kind Per Sub District
In Mukomuko Regency
2005*

KECAMATAN <i>SUB DISTRICT</i>	Masjid <i>Mosque</i>	Musholla/ Langgar <i>Private Mosque</i>	Gereja <i>Church</i>	Vihara <i>Budish Temple</i>	Pure <i>Hindu Temple</i>
1	2	3	4	5	6
1. Mukomuko Selatan	48	60	-	-	-
2. Pondok Suguh	31	32	-	-	-
3. Teras Terunjam	54	96	3	-	-
4. Mukomuko Utara	47	80	1	-	-
5. Lubuk Pinang	36	92	3	-	-
Jumlah <i>Total</i>	216	360	7	-	-

Sumber : Kandepag Kabupaten Mukomuko

Source : *Religion Department Office Of Mukomuko*



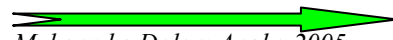
Mukomuko Dalam Angka 2005

Tabel Banyaknya Pernikahan Menurut Kecamatan
 ----- 5.4.2. Di Kabupaten Mukomuko
 Table *Number Of Marriages By Sub District*
 In MukomukoRegency
 2005

KECAMATAN <i>SUB DISTRICT</i>	NIKAH <i>MARRIAGES</i>
1	2
1. Mukomuko Selatan	269
2. Pondok Suguh	168
3. Teras Terunjam	240
4. Mukomuko Utara	219
5. Lubuk Pinang	223
JUMLAH <i>TOTAL</i>	1.149

Sumber : Kandepag Kabupaten Mukomuko
 Source : *Religion Department Office Of Mukomuko*



 Mukomuko Dalam Angka 2005

Tabel 5.4.3. Banyaknya Jemaah Haji Yang Berangkat Ke Mekkah, Meninggal Dan Yang Kembali Menurut Kecamatan di Kabupaten Mukomuko
Number Of Haji Pilgrims Departure To Mekkah, Dead and Return By Sub District In Mukomuko Regency

2005

KECAMATAN SUB DISTRICT	Berangkat / <i>Departure</i>			Meninggal Dunia / <i>Dead</i>			Kembali <i>Return</i>		
	Laki- laki	Perem- puan	Jumlah <i>Total</i>	Laki- laki	Perem- puan	Jumlah <i>Total</i>	Laki- laki	Perem- puan	Jumlah <i>Total</i>
	Male	Female		Male	Female		Male	Female	
1	2	3	4	5	6	7	8	9	10
1. Mukomuko Selatan	2	-	2	-	-	-	-	-	2
2. Pondok Suguh	-	-	-	-	-	-	-	-	-
3. Teras Terunjam	1	2	3	-	-	-	-	-	3
4. Mukomuko Utara	1	2	3	-	-	-	-	-	3
5. Lubuk Pinang	-	-	-	-	-	-	-	-	-
Jumlah <i>Total</i>	4	4	8	-	-	-	-	-	8

Sumber : Kandepag Kabupaten Mukomuko

Source : Religion Department Office Of Mukomuko



Mukomuko Dalam Angka 2005

Tabel Banyaknya Ternak Kurban Pada Hari Raya Idul Adha
 ----- 5.4.4. Per kecamatan di Kabupaten Mukomuko
 Table *Number Of Animal Sacrificed On Featsday Of Idul Adha
 Per Sub District In Mukomuko Regency*


2005


KECAMATAN <i>SUB DISTRICT</i>	Orang Yang Kurban <i>Sacrifices Person</i>	Jenis Ternak Kurban/ <i>Animal Sacrificed Kind</i>		
		Sapi <i>Cow</i>	Kerbau <i>Buffalo</i>	Kambing <i>Goat</i>
1	2	3	4	5
1. Mukomuko Selatan	161	12	3	56
2. Pondok Sugh	78	-	-	78
3. Teras Terunjam	120	6	0	78
4. Mukomuko Utara	340	40	4	32
5. Lubuk Pinang	318	32	0	94
JUMLAH <i>TOTAL</i>	1.017	90	7	338

Sumber : Kandepag Kabupaten Mukomuko

Source : *Religion Department Office Of Mukomuko*




 Mukomuko Dalam Angka 2005



PERTANIAN

<http://mukomukokab.bengkulu.go.id>



 *Mukomuko Dalam Angka 2005*

PERTANIAN

Sektor pertanian mencakup lima sub sektor, yaitu Pertanian Tanaman Pangan, Perkebunan, Perhutanan, Peternakan, dan Perikanan. Sektor ini merupakan sektor utama pendukung Pembangunan di Kabupaten Mukomuko. Lebih Kurang 78 persen penduduk Kabupaten ini bergerak disektor tersebut. Selain itu 10,5 persen luas wilayah Mukomuko adalah lahan pertanian dan perkebunan.

Pertanian tanaman pangan meliputi padi, palawija, sayur-sayuran dan buah-buahan. Padi merupakan tanaman pokok bagi petani. Secara umum produksi padi di Kabupaten Mukomuko pada tahun 2005 sebesar 42.827 ton. Tanaman palawija ini terdiri dari jagung, kedele, ubi kayu, ubi jalar, kacang tanah dan kacang hijau. Pada umumnya tanaman ini ditanam di lahan bukan sawah (lahan Kering).

Produksi sayur-sayuran di Kabupaten Mukomuko terutama adalah kacang panjang, cabe, dan terung. Namun produksi tanaman ini pada umumnya berfluktuasi. Hal yang sama juga terjadi pada tanaman buah-buahan.

Sub sektor perkebunan memiliki potensi yang cukup besar untuk dikembangkan di Kabupaten Mukomuko. Hal ini dapat kita lihat pada beragamnya jenis tanaman yang diusahakan oleh masyarakat., dan umunya kondisinya adalah tanaman muda dan tanaman menghasilkan. Jenis tanaman yang banyak diusahakan terutama adalah Kelapa Sawit dan Karet .

Hutan adalah kekayaan lainnya yang dimiliki oleh Kabupaten Mukomuko. Secara Keseluruhannya ada 218.884,56 Hektar yang digunakan sebagai hutan produksi, hutan lindung, hutan suaka/wisata, hutan konvensi dan kegunaan lainnya. Produksi hasil hutan ini antara lain meliputi kayu, rotan damar, serta sarang burung walet.

Sub sektor peternakan mencakup ternak besar dan unggas. Umunya ternak yang diusahakan di Kabupaten Mukomuko adalah sapi, Kerbau, Kambing dan jenis

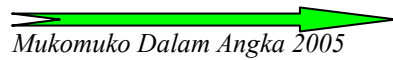


Mukomuko Dalam Angka 2005

unggas. Demikian juga produksi dagingnya yang pada tahun 2005 mencapai 375,05 ton.

Sub sektor perikanan meliputi perikanan darat dan perikanan laut. Pada Tahun 2005 data perikanan belum tersedia.

<http://mukomukokab.bps.go.id>



Mukomuko Dalam Angka 2005

VI. AGRICULTURE

Agriculture sectors has five sub sectors, they were food plant agriculture, plantation, forestry, animal husbandry, and fishery.

They were main sectors development in Mukomuko . Approximately 78 % peoples worked in this sectors. Except that 10,5 % of land area was agriculture area and plantation.

Food plant agriculture included paddy, palawija (second plant), vegetables, and fruits. Paddy was maining plant for farmers. Generally the paddy production of Mukomuko Regency 2005 showss production from 42.827 tons. Another high of paddy production, second crop production showed to in creas than a year ago. The second crop had corn, Cassava, sweet patato plant, peanut, and green peanut.

Generally this plants was painted in dry field farm.

Main of vegetables production in Mukomuko were cow pea, chilli, and egg plant. Whatever this production generally was fluctution that same to fruits plant.

Plantation sebsubsector has big potention to growed in Mukomuko Regency. It's could we see from kinds of plants which efforted by people. Generally this condition still young plant and plant producing. Most kinds of plant was produced, they were rubber, coffee, cocolate.

Forest was one of wealth in Mukomuko. There are 218.884,56 Hectars of forest area which used for production, protection, natural conservation, convertie production, and other function. The producty of foresty were wood, rattan, resin and waled bird web.

The animal husbandry sub sectors was included by livestock and poultry. Generally the livestock in North Bengkulu were cow, buffalo, goat and poultry.

These livestocks population in creased every years. It was same to meat production in 2005 which 375,05 ton.



Mukomuko Dalam Angka 2005

Fishery subsector divided by land fishery and marine fishery. In 2005, data of fishery not available.

<http://mukomukokab.bps.go.id>



Mukomuko Dalam Angka 2005

VI. PERTANIAN
AGRICULTURE
6.1. PERTANIAN TANAMAN PANGAN
FOOD PLANT AGRICULTURE

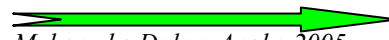
Tabel 6.1.1. Luas Panen Padi Ladang dan Padi Sawah menurut Kecamatan di Kabupaten Mukomuko

 Table *Area Harvested of wet field Paddy and Dryfield Paddy by Sub Districts in Mukomuko Regency 2005 (Ha)*

Kecamatan / Sub Districts	Padi Sawah / Wetfield Paddy	Padi Ladang / Dryfield Paddy	Jumlah / Total
1	2	3	4
1. Mukomuko Selatan	2.110	2.378	4.488
2. Pondok suguh	665	1.627	2.292
3. Teras Terunjam	1.519	421	1.940
4. Mukomuko Utara	1.764	270	2.034
5. Lubuk Pinang	1.841	-	1.841
Jumlah/ Total	7.899	4.696	12.595

Sumber Data : Dinas Pertanian, Peternakan, Kelautan dan Perikanan Kab. Mukomuko




 Mukomuko Dalam Angka 2005

Tabel
----- 6.1.2. Produksi Padi Ladang dan Padi Sawah menurut Kecamatan di
Kabupaten Mukomuko 2005
Table
*Production of wetfield Paddy and Dryfield Paddy by Sub
Districs in Mukomuko Regency
2005 (Ton)*

Kecamatan / <i>Districs</i>	<i>Sub</i>	Padi Sawah / <i>Welfield Paddy</i>	Padi Ladang / <i>Dryfield Paddy</i>
1		2	3
1. Mukomuko Selatan		7.596	2.853,6
2. Pondok suguh		2.394	1.954,4
3. Teras Terunjam		5.468,4	505,2
4. Mukomuko Utara		6.350,4	324
5. Lubuk Pinang		6.627,6	-
<i>Jumlah / Total</i>		28.436,4	5.637,2

Sumber Data : Dinas Pertanian, Peternakan, Kelautan dan Perikanan Kab. Mukomuko




 Mukomuko Dalam Angka 2005

Tabel 6.1.3. Luas Panen Padi Ladang dan Padi Sawah di Kabupaten Mukomuko
 Table *Area Harvested of wilfield Paddy and Dryfield Paddy by in Mukomuko Regency*
 2004-2005 (Ha)

Tahun/ year	Padi Sawah / Welfield Paddy	Padi Ladang / Dryfield Paddy	Jumlah / Total
1	2	3	4
2004	7.375	2.273	9.648
2005	7.899	4.696	12.595

Sumber Data : Dinas Pertanian, Peternakan, Kelautan dan Perikanan Kab. Mukomuko



 Mukomuko Dalam Angka 2005

Tabel 6.1.4. Produksi Padi Ladang dan Padi Sawah di Kabupaten Mukomuko
 Table *Production of wetfield Paddy and Dryfield Paddy by in Mukomuko Regency*
 2004-2005 (Ton)

Tahun/ year	Padi Sawah / Wetfield Paddy	Padi Ladang / Dryfield Paddy	Jumlah / Total
1	2	3	4
2004	39.735	3.092	42.827
2005	28.436,4	5.637,2	34.073,6

Sumber Data : Dinas Pertanian, Peternakan, Kelautan dan Perikanan Kab. Mukomuko

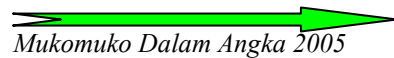


Mukomuko Dalam Angka 2005

Tabel 6.1.5. Luas Panen dan Produksi Jagung Menurut Kecamatan di Kabupaten Mukomuko
 Table Area Harvesned and Production of Maize by Sub Districts in Mukomuko Regency
 2005

Kecamatan/ Sub Districts	Luas Panen / Area Harvested (Ha)	Produksi / Productin (ton)
1	2	3
1. Mukomuko Selatan	481	2.405
2. Pondok suguh	209	1.045
3. Teras Terunjam	727	3.635
4. Mukomuko Utara	1.207	6.035
5. Lubuk Pinang	1.648	8.240
Jumlah/ Total	4.272	21.360

Sumber Data : Dinas Pertanian, Peternakan, Kelautan dan Perikanan Kab. Mukomuko



Mukomuko Dalam Angka 2005

Tabel 6.1.6. Luas Panen dan Produksi Jagung di Kabupaten Mukomuko
 Table Area Harvesned and Production of Maize in Mukomuko Regency
 2004-2005

Tahun/ Years	Luas Panen / Area Harvested (Ha)	Produksi / Productin (ton)
1	2	3
2004	3.854	20.090
2005	4.272	21.360

Sumber Data : Dinas Pertanian, Peternakan, Kelautan dan Perikanan Kab. Mukomuko



Mukomuko Dalam Angka 2005

Tabel 6.1.7. Luas Panen dan Produksi Kedelai Menurut Kecamatan di Kabupaten Mukomuko
 Table Area Harvesned and Production of Soyabeans by Sub Districts in Mukomuko Regency

2005		
Kecamatan/ Sub Districts	Luas Panen / Area Harvested (Ha)	Produksi / Productin (ton)
1	2	3
1. Mukomuko Selatan	7	17,5
2. Pondok suguh	79	197,5
3. Teras Terunjam	87	217,5
4. Mukomuko Utara	145	362,5
5. Lubuk Pinang	42	105
Jumlah/ Total	360	900

Sumber Data : Dinas Pertanian, Peternakan, Kelautan dan Perikanan Kab. Mukomuko



Mukomuko Dalam Angka 2005

Tabel 6.1.8. Luas Panen dan Produksi Kedelai di Kabupaten Mukomuko
 Table Area Harvesned and Production of Soyabeans in Mukomuko Regency

2004-2005		
Tahun/ Years	Luas Panen / Area Harvested (Ha)	Produksi / Productin (ton)
1	2	3
2004	464	1.509
2005	360	900

Sumber Data : Dinas Pertanian, Peternakan, Kelautan dan Perikanan Kab. Mukomuko



Mukomuko Dalam Angka 2005

Tabel 6.1.9. Luas Panen dan Produksi Ubi Kayu Menurut Kecamatan di Kabupaten Mukomuko
 Table Area Harvesned and Production of Cassava by Sub Districts in Mukomuko Regency

2005

Kecamatan/ Sub Districts	Luas Panen / Area Harvested (Ha)	Produksi / Productin (ton)
1	2	3
1. Mukomuko Selatan	268	4556
2. Pondok suguh	58	986
3. Teras Terunjam	314	5.338
4. Mukomuko Utara	456	7.752
5. Lubuk Pinang	176	2.992
Jumlah/ Total	1.272	21.624

Sumber Data : Dinas Pertanian, Peternakan, Kelautan dan Perikanan Kab. Mukomuko



Mukomuko Dalam Angka 2005

Tabel 6.1.10. Luas Panen dan Produksi Ubi Kayu di Kabupaten Mukomuko


 Table *Area Harvesned and Production of Casseva in Mukomuko Regency*

2004-2005

Tahun/ Years	Luas Panen / Area Harvested (Ha)	Produksi / Productin (ton)
1	2	3
2004	865	8.650
2005	1.272	2.1624

Sumber Data : Dinas Pertanian, Peternakan, Kelautan dan Perikanan Kab. Mukomuko



 Mukomuko Dalam Angka 2005


Tabel
----- 6.1.11
Table

Luas Panen dan Produksi Ubi Jalar Menurut Kecamatan
di Kabupaten Mukomuko
*Area Harvesned and Production of Sweet Potato byy
Sub Districts in Mukomuko Regency*
2005

Kecamatan/ Sub Districts	Luas Panen / Area Harvested (Ha)	Produksi / Productin (ton)
1	2	3
1. Mukomuko Selatan	142	1.420
2. Pondok suguh	35	350
3. Teras Terunjam	86	860
4. Mukomuko Utara	221	221
5. Lubuk Pinang	46	460
Jumlah/ Total	530	5.300

Sumber Data : Dinas Pertanian, Peternakan, Kelautan dan Perikanan Kab. Mukomuko



 Mukomuko Dalam Angka 2005


Tabel 6.1.12. Luas Panen dan Produksi Ubi Jalar di Kabupaten Mukomuko

 Table *Area Harvesned and Production of Sweet Potato in Mukomuko Regency*

2004-2005		
Tahun/ Years	Luas Panen / Area Harvested (Ha)	Produksi / Productin (ton)
1	2	3
2004	510	3.132
2005	530	5300

Sumber Data : Dinas Pertanian, Peternakan, Kelautan dan Perikanan Kab. Mukomuko

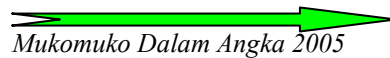


 Mukomuko Dalam Angka 2005

Tabel 6.1.13. Luas Panen dan Produksi Kacang Tanah Menurut Kecamatan di Kabupaten Mukomuko
 Table Area Harvesned and Production of Peanut by Sub Districts in Mukomuko Regency
 2005

Kecamatan/ Sub Districts	Luas Panen / Area Harvested (Ha)	Produksi / Productin (ton)
1	2	3
1. Mukomuko Selatan	318	636
2. Pondok suguh	108	216
3. Teras Terunjam	423	846
4. Mukomuko Utara	308	616
5. Lubuk Pinang	124	248
Jumlah/ Total	1.281	2.563

Sumber Data : Dinas Pertanian, Peternakan, Kelautan dan Perikanan Kab. Mukomuko

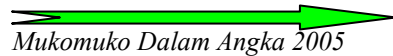


Mukomuko Dalam Angka 2005

Tabel 6.1.14. Luas Panen dan Produksi Kacang Tanah di Kabupaten Mukomuko
 ----- 6.1.14.
 Table *Area Harvesned and Production of Peanut in Mukomuko Regency*
 2004 - 2005

Tahun/ Years	Luas Panen / Area Harvested (Ha)	Produksi / Productin (ton)
1	2	3
2004	1.076	1.871
2005	1.281	2.562

Sumber Data : Dinas Pertanian, Peternakan, Kelautan dan Perikanan Kab. Mukomuko




Mukomuko Dalam Angka 2005

Tabel
----- 6.1.15. Luas Panen dan Produksi Kacang Hijau Menurut Kecamatan di
Kabupaten Mukomuko
Table *Area Harvesned and Production of Mungbean by Sub Districts
in Mukomuko Regency*
2005

Kecamatan/ Sub Districts	Luas Panen / Area Harvested (Ha)	Produksi / Productin (ton)
1	2	3
1. Mukomuko Selatan	253	632,5
2. Pondok suguh	60	150
3. Teras Terunjam	268	670
4. Mukomuko Utara	235	587,5
5. Lubuk Pinang	64	160
Jumlah/ <i>Total</i>	880	2.200

Sumber Data : Dinas Pertanian, Peternakan, Kelautan dan Perikanan Kab. Mukomuko



 Mukomuko Dalam Angka 2005


Tabel
----- 6.1.16. Luas Panen dan Produksi Kacang Hijau di Kabupaten
Mukomuko
Table *Area Harvesned and Production of Mungbean in Mukomuko
Regency*

2004-2005

Tahun/ Years	Luas Panen / Area Harvested (Ha)	Produksi / Productin (ton)
1	2	3
2004	583	761
2005	880	2.200

Sumber Data : Dinas Pertanian, Peternakan, Kelautan dan Perikanan Kab. Mukomuko



 Mukomuko Dalam Angka 2005

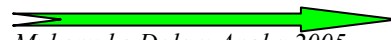
Tabel
----- 6.1.17.
Table

Luas Panen Tanaman Sayuran Dirinci Menurut Kecamatan
di Kabupaten Mukomuko
*Area Harvested of Vegetables by Sub Districts in
Mukomuko Regency*
2005 (Ha)

Kecamatan / Sub District	Kacang Panjang / Vegetables Bean	Cabe / Chilli	Tomat / Tomatto	Terung/ Egyplan	Buncis/ Green Bean
1	2	3	4	5	6
1. Mukomuko Selatan	225	452	-	114	-
2. Pondok suguh	77	190	21	58	-
3. Teras Terunjam	154	276	61	84	-
4. Mukomuko Utara	112	311	41	92	-
5. Lubuk Pinang	20	65	15	22	-
Jumlah / Total	588	1.294	138	370	-

Sumber Data : Dinas Pertanian, Peternakan, Kelautan dan Perikanan Kab. Mukomuko



 Mukomuko Dalam Angka 2005

Tabel Lanjutan
 ----- 6.1.17.
 Table Continued

Kecamatan / <i>Sub District</i>	Timun / <i>Cucumb</i>	Labu siam / <i>Siam Gourd</i>	Kangkung / <i>Water Gress</i>	Bayam / <i>Spinach</i>
1	7	8	9	10
1. Mukomuko Selatan	128	-	100	107
2. Pondok suguh	43	-	41	43
3. Teras Terunjam	62	-	69	85
4. Mukomuko Utara	75	-	36	42
5. Lubuk Pinang	19	-	26	25
Jumlah / <i>Total</i>	327	-	272	302

Sumber Data : Dinas Pertanian, Peternakan, Kelautan dan Perikanan Kab. Mukomuko

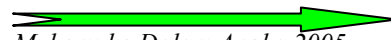


Tabel 6.1.18. Luas Tanaman Sayuran Dirinci Menurut Kecamatan di Kabupaten Mukomuko
 Table *Planted area Vegetables by Sub Districts in Mukomuko Regency 2005 (Ha)*

Kecamatan / Sub District	Kacang Panjang / Vegetables Bean	Cabe / Chilli	Tomat / Tomatto	Terung/ Egyplan	Buncis/ Green Bean
1	2	3	4	5	6
1. Mukomuko Selatan	203	306	-	102	-
2. Pondok suguh	84	181	21	51	-
3. Teras Terunjam	144	250	56	105	-
4. Mukomuko Utara	110	248	48	79	-
5. Lubuk Pinang	38	87	20	27	-
Jumlah / Total	584	1072	145	364	-

Sumber Data : Dinas Pertanian, Peternakan, Kelautan dan Perikanan Kab. Mukomuko

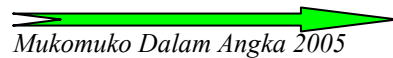


 Mukomuko Dalam Angka 2005

Tabel Lanjutan
 ----- 6.1.18.
 Table Continued

Kecamatan / Sub District	Timun / Cucumb	Labu siam / Siam Gourd	Kangkung / Water Gress	Bayam / Spinach
1	7	8	9	10
1. Mukomuko Selatan	127	-	87	109
2. Pondok suguh	69	-	48	59
3. Teras Terunjam	63	-	61	71
4. Mukomuko Utara	67	-	34	32
5. Lubuk Pinang	29	-	27	27
Jumlah / Total	355	-	257	298

Sumber Data : Dinas Pertanian, Peternakan, Kelautan dan Perikanan Kab. Mukomuko




Mukomuko Dalam Angka 2005

Tabel 6.1.19. Produksi Sayuran Dirinci Menurut Kecamatan di Kabupaten Mukomuko
Table Production Vegetables by Sub Districts in Mukomuko Regency 2005 (Kwintal)

Kecamatan / Sub District	Kacang Panjang / Vegetables Bean	Cabe / Chilli	Tomat / Tomatto	Terung/ Egyplan	Buncis/ Green Bean
1	2	3	4	5	10
1. Mukomuko Selatan	507,5	918	-	765	-
2. Pondok suguh	210	543	126	382,5	-
3. Teras Terunjam	360	750	336	787,5	-
4. Mukomuko Utara	275	744	288	592,5	-
5. Lubuk Pinang	95	261	120	202,5	-
Jumlah / Total	1.447,5	3.216	870	2.730	-

Sumber Data : Dinas Pertanian, Peternakan, Kelautan dan Perikanan Kab. Mukomuko

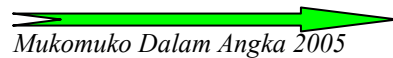


 Mukomuko Dalam Angka 2005

Tabel Lanjutan
 ----- 6.1.19.
 Table Continued

Kecamatan / Sub District	Timun / Cucumb	Labu siam / Siam Gourd	Kangkung / Water Gress	Bayam / Spinach
1	7	8	9	10
1. Mukomuko Selatan	768	-	75	64,2
2. Pondok suguh	258	-	30,75	25,8
3. Teras Terunjam	372	-	51,76	51
4. Mukomuko Utara	450	-	27	25,2
5. Lubuk Pinang	114	-	19,5	15
Jumlah / Total	1.962	-	204	181,2

Sumber Data : Dinas Pertanian, Peternakan, Kelautan dan Perikanan Kab. Mukomuko



Mukomuko Dalam Angka 2005

Tabel Produksi Tanaman Buah-buahan Dirinci Menurut Kecamatan di Kabupaten

Mukomuko


6.1.20.

Table *Production of Friut by Sub Districts in Mukomuko Regency*
2005 (Buah)

Kecamatan / Sub District	Adpokat Av cado	Magga/ Manggo	Rambutan/ Rambutan	Duku/ langsat /Lanzan	Jeruk/ Orange	Durian/ Durian	Jambu/ Jambu
1	2	3	4	5	6	7	8
1. Mukomuko Sel.	13,3	633,3	32732	-	-	-	-
2. Pondok suguh	2,9	-	2827	-	-	-	-
3. Teras Terunjam	347	63,9	6287	-	-	-	-
4. Mukomuko Ut.	60	93	1331	-	-	-	-
5. Lubuk Pinang	11,6	111	730	-	-	-	-
<i>Jumlah/Total</i>	434,8	901,2	43907	-	-	-	-

Sumber Data : Dinas Pertanian, Peternakan, Kelautan dan Perikanan Kab. Mukomuko




 Mukomuko Dalam Angka 2005

Tabel
 ----- 6.1.20.
 Lanjutan
 Table
 Continued

Kecamatan / Sub District	Sawo/ Zurzak	Pepaya/ Papaya	Pisang/ Banana	Nenas/ Pineapple	Salak/ Salacca
1	9	10	11	12	13
1. Mukomuko Sel	-	-	-	-	-
2. Pondok suguh	-	-	-	-	-
3. Teras Terunjam	-	-	-	-	-
4. Mukomuko Utara	-	-	-	-	-
5. Lubuk Pinang	-	-	-	-	-
Jumlah / Total	-	-	-	-	-

Sumber Data : Dinas Pertanian, Peternakan, Kelautan dan Perikanan Kab. Mukomuko



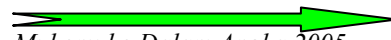
 Mukomuko Dalam Angka 2005

Tabel
----- 6.1.21.
Table
Luas Panen Tanaman Buah-buahan Dirinci Menurut Kecamatan di
Kabupaten Mukomuko
Area Harvesned of Fruit by Sub District in Mukomuko Regency
2005 (ton)

Kecamatan / Sub District	Ad-pokat Avo- cado	Mag ga/ Mang go	Rambu- tan/ Rambu-tan	Duku/ langsat /Lanzan	Jer-uk/ Ora- nge	Durian/ Durian	Jambu/ Jambu
1	2	3	4	5	6	7	8
1. Mukomuko Sel	133	2111	32.732	64	1.929	50.251	2.661
2. Pondok suguh	29	-	2.827	40	2.308	-	1.797
3. Teras Terunjam	3470	213	6.287	-	2.880	300	1.758
4. Mukomuko Utara	600	310	1.331	-	91	195	768
5. Lubuk Pinang	116	370	730	-	-	1.390	1.257
Jumlah / Total	4.348	3.004	43.907	104	7.208	52.136	8.241

Sumber Data : Dinas Pertanian, Peternakan, Kelautan dan Perikanan Kab. Mukomuko



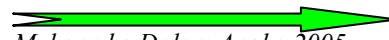
 Mukomuko Dalam Angka 2005

Tabel
 ----- 6.1.21.
 Lanjutan
 Table
 Continued

Kecamatan / Sub District	Sawo/	Zurzak	Pepaya/ Papaya	Pisang/ Banana	Nenas/ Pineapple	Salak/ Salacca
1	9	10	11	12	13	
1. Mukomuko Selatan	463	-	15.578	-	4.865	
2. Pondok suguh	3.864	-	1.099	-	4.954	
3. Teras Terunjam	917	-	7.506	-	770	
4. Mukomuko Utara	601	-	4.524	-	515	
5. Lubuk Pinang	91	-	7.954	-	505	
Jumlah / Total	5.936	-	3.666	-	11.608	

Sumber Data : Dinas Pertanian, Peternakan, Kelautan dan Perikanan Kab. Mukomuko



 Mukomuko Dalam Angka 2005

**6.2. PERKEBUNAN
PLANTATION**

Tabel 6.2.1. Luas Tanaman Perkebunan Rakyat Menurut Jenis Tanaman di Kabupaten Mukomuko

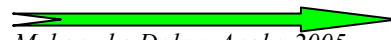
Table 6.2.1. *Planted Areas of Smallholders by Crops Kinds in Mukomuko Regency*
2005 (Ha)

Jenis Tanaman/ CropsKinds	Tanaman Muda / Young Crops	Menghasilkan/ Harvested Crops	Tua/Rusak Damaged Crops	Jumlah Total
1	2	3	4	5
Kopi	1.771,50	3.737	533,25	6.041,75
Karet	4467	6.498,50	595,50	11.541
Kelapa	247,50	1.051,50	64,50	1.363,75
Kelapa Sawit	9.912,50	6.015,75	16	15.934,50
Cengkeh	11,25	301	14,50	376,75
Lada	215	64,50	-	288,50
Kakao	15,50	13,50	-	29
Kayu Manis	679,50	1.016,50	110	1.888,50
Kemiri	-	6,25	3,75	10
Aren	10	14,75	4	28,75
Kapuk	23,50	40	9,75	72,25
Pinang	352	286,50	44	682,50
Nilam	712	447	-	1.150
Jumlah	18.376,75	19.587,75	1.397,25	21.880,25

Sumber : Dinas Pertanian Kelautan dan Perikanan Kabupaten Mukomuko

Source :



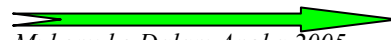
 Mukomuko Dalam Angka 2005

Tabel
----- 6.2.2.
Table
Luas Tanaman Perkebunan Rakyat Menurut Jenis Tanaman dan Kecamatan di
Kabupaten Mukomuko
*Planted Areas of Smallholders by Crops Kinds and Sub District in Mukomuko
Regency*
2005 (Ha)

Kecamatan/ Sub Districts	Kopi/ Coffe	Lada/ Pepper	Cengkeh/ Clove	Karet/ Rubber	Kelapa/ Coconut	Kayu manis/ Cassivera
1	2	3	4	5	6	7
1. Mukomuko Selatan	157	19	31,75	2.442	418,50	95
2. Pondok suguh	566	-	-	.717	354	406
3. Teras Terunjam	1.908	64,50	-	1.965	814	727
4. Mukomuko Utara	30,50	-	-	1.308,50	219,50	30
5. Lubuk Pinang	237,50	-	-	2.790	76,50	130,50
Jumlah / Total	2.894	83,50	31,75	16.222,50	1.882	1.380,50

Sumber : Dinas Pertanian Kelautan dan Perikanan Kabupaten Mukomuko



 Mukomuko Dalam Angka 2005

Tabel
----- 6.2.2.
Table


Lanjutan
Continued

(Hektar)

Kecamatan/ <i>Sub Districts</i>	Aren/ <i>Sacharifera</i>	Arenga	Kemir/ <i>Candle- nuts</i>	Kelapa Sawit/ <i>Palm Oil</i>	Kapuk / <i>Capuk</i>	Kakou/ <i>Cocoa</i>	Nilam/ <i>Nilam Oil</i>
1	8		9	10	11	12	13
1. Mukomuko Sel.	2		-	3.600	31,50	115	20
2. Pondok suguh	-		-	7.717	-	-	500
3. Teras Terunjam	-		3	8.300	17,75	7	554,50
4. Mukomuko Ut	-		-	12.272	-	2,50	-
5. Lubuk Pinang	1		-	2.202	-	12	160,50
Jumlah / <i>Total</i>	13		3	34.091	34,25	36,50	1.235

Sumber : Dinas Pertanian Kelautan dan Perikanan Kabupaten Mukomuko



 Mukomuko Dalam Angka 2005

Tabel
----- 6.2.3.
Table


Produksi Tanaman Perkebunan Rakyat Menurut Jenis Tanaman dan Kecamatan di Kabupaten Mukomuko
Planted Productions of Smallholders by Crops Kinds and Sub District in Mukomuko Regency

2005 (Ton)

Kecamatan/ <i>Sub Districts</i>	Kopi/	Karet	Kelapa	Kelapa Sawit	Cengkeh	Lada
1	2	3	4	5	6	7
1. Mukomuko Sel	1.405	49.154	-	68.205		
2. Pondok suguh	74	69.932	-	1.206.184		
3. Teras Terunjam	140	4.772.625	-	18.872		
4. Mukomuko Ut.	-	-	-	-		
5. Lubuk Pinang	23	55.965	-	41.844		

Sumber : Dinas Pertanian Kelautan dan Perikanan Kabupaten Mukomuko




 Mukomuko Dalam Angka 2005

Tabel Lanjutan
 ----- 6.2.3
 Table Continued

Kecamatan/ Sub Districts	Hektar					
	<i>kakao</i>	<i>Kayu Manis</i>	<i>Kemiri</i>	<i>Aren</i>	<i>Kapuk</i>	<i>Nilam</i>
1	8	9	10	11	12	13
1. Mukomuko Sel.	7					
2. Pondok suguh	-					
3. Teras Terunjam	2					
4. Mukomuko Ut	-					
5. Lubuk Pinang	143					

Sumber : Dinas Pertanian Kelautan dan Perikanan Kabupaten Mukomuko



 Mukomuko Dalam Angka 2005


Tabel Jumlah Rumah Tangga Usaha Tanaman Perkebunan Rakyat Menurut Jenis
 ----- 6.2.4. Tanaman dan Kecamatan di Kabupaten Mukomuko
 Table *Number of Smallholders by Crops Kinds and Sub District in Mukomuko
 Regency*

2005

Kecamatan/ Sub Districts	Kopi/	Karet	Kelapa	Kelapa Sawit	Cengkeh	Lada
1	2	3	4	5	6	7
1. Mukomuko Sel	18	145	58	128	36	-
2. Pondok suguh	755	2.166	3.277	2.095	213	18
3. Teras Terunjam	1.531	2.14	2.878	9.622	8	733
4. Mukomuko Ut	29	2.018	1.132	8.837	12	-
5. Lubuk Pinang	354	2.590	2.644	1.062	44	30

Sumber : Dinas Pertanian Kelautan dan Perikanan Kabupaten Mukomuko




 Mukomuko Dalam Angka 2005

Tabel Lanjutan
 ----- 6.2.4
 Table Continued

Hektar						
Kecamatan/ Sub Districts	<i>kakao</i>	<i>Kayu Manis</i>	<i>Kemiri</i>	<i>Aren</i>	<i>Kapuk</i>	<i>Nilam</i>
1	8	9	10	11	12	13
1. Mukomuko Sel	51	244	-	590	54	-
2. Pondok suguh	-	79	-	100	134	540
3. Teras Terunjam	16	820	26	-	84	-
4. Mukomuko Ut	30	20	22	-	-	270
5. Lubuk Pinang	52	567	-	80	378	70

Sumber : Dinas Pertanian Kelautan dan Perikanan Kabupaten Mukomuko



 Mukomuko Dalam Angka 2005

6.3 PERHUTANAN
FORESTRY

Tabel 6.3.1. Luas Kawasan Hutan Menurut Fungsinya di Kabupaten Mukomuko
----- 6.3.1.
Table *Forest Area by Function in Mukomuko Regency*
2005 (Ha)

Fungsi/ Function	Luas/ Area
1	2
A. Hutan Konservasi	132.285,49
1. Cagar Alam	511,49
1. Cagar Alam Mukomuko 1	230
2. Cagar Alam Mukomuko 2	103,50
3. Cagar Alam Air Rami 1	139
4. Cagar Alam Air Rami 2	38,99
2. Taman Nasional	
TN. Kerinci Seblat	131.341
3. Taman Wisata Alam	
TWA. Air Hitam	433
B. Fungsi Produksi Tetap (HP)	11.845
1. HP. Air Dikit	2.730
2. HP. Air Teramang	4.845
3. H. Air Ipuh	4.261
C. Hutan Produksi Terbatas	74.167,07
1. HPT. Air Manjunto	28.763,42
2. HPT. Air Ipuh I	20.544,65
3. HPT. Air Ipuh II	20.667
4. HPT. Lebong Kandis	4.192
D. Hutan Fungsi Khusus Pusat Latihan Gajah	587
JUMLAH	218.884,56



 Mukomuko Dalam Angka 2005

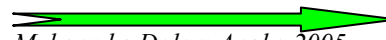
Tabel
----- 6.3.2
Table

Produksi Hasil Hutan Dirinci Menurut Jenisnya di Kabupaten Mukomuko
Forest Product by Kind in Mukomuko Regency
2005

Komoditi/	Comodity	2004
1		2
1. Kayu Bulat (M ³) /	<i>Log (Cubic)</i>	15.500
2. Kayu Gergajian (M ³)	<i>Sawn Wood (Cubic)</i>	10.085,60
3. Rotan Manau (Batang) /	<i>Manau Rattan (Stalk)</i>	10.000
4. Rotan Jenis Lain (Ton)/	<i>Other Rattan (Ton)</i>	44.000
5. Rotan Samambu (Batang)	<i>Semambu Rattan (Stalk)</i>	5.000
6. Sarang Walet (kg) /	<i>Nest of Kite Bird (kg)</i>	40
7. Damar (Ton)/	<i>Resin (Ton)</i>	300
8. Kayu Gaharu (kg) /	<i>Gaharu Wood (Kg)</i>	-

Sumber Dinas Kehutanan Kabupaten Mukomuko
Source *Forestry Service of North Bengkulu Regency*



 Mukomuko Dalam Angka 2005


Tabel
----- 6.3.3
Table

Harga Produksi Hasil Hutan per Satuan dirinci Menurut
Jenisnya di Kabupaten Mukomuko
*Price of Forest Product per Unit by Kind in Mukomuko
Regency*
2005 (Rp)

Komoditi/ Comodity		2004
1		2
1	Kayu Bulat (M ³) / <i>Log (Cubic)</i>	100.000
2	Kayu Gergajian (M ³) <i>Sawn Wood (Cubic)</i>	700.000
3	Rotan Manau (Bata ng) / <i>Manau Rattan (Stalk)</i>	8.000
4	. Rotan Sago (Kg)/ <i>Sago Rattan (Kg)</i>	2.000
5	Rotan Samambu (kg) <i>Semambu Rattan (kg)</i>	4.000
6	Sarang Walet (kg) <i>/Nest of Kite Bird (kg)</i>	40
7	Damar (Ton)/ <i>Resin (Ton)</i>	1.000
8	Kayu Gaharu (kg) / <i>Gaharu Wood (Kg)</i>	-

Sumber : Dinas Kehutanan Kabupaten Mukomuko
Source : Forestry Service of North Bengkulu Regency



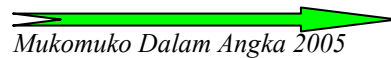
 *Mukomuko Dalam Angka 2005*

6.4 PETERNAKAN
ANIMAL HUSBANDRY

Tabel 6.4.1 Populasi Ternak Menurut Kecamatan di Kabupaten Mukomuko
----- 6.4.1
Table *Population of Livestock by Sub District in Mukomuko Regency*
2005

Kecamatan/ Sub District	Sapi/ Cow	Kerbau/ Buffalo	Kambing /Domba Goat	Babi / Pig
1	2	3	4	5
1. Mukomuko Selatan	594	564	367	-
2. Pondok suguh	1.303	260	1.200	-
3. Teras Terunjam	829	311	3.449	155
4. Mukomuko Utara	1487	511	1.367	35
5. Lubuk Pinang	1126	5	2.380	-
Jumlah/ Total	5.339	1.651	8.771	190

Sumber Data : Dinas Pertanian, Peternakan, Kelautan dan Perikanan Kab. Mukomuko
Source :



Mukomuko Dalam Angka 2005

Tabel Jumlah Pemotongan Ternak di Kabupaten Mukomuko

----- 6.4.2

Table

Tahun 2004-2005
(ekor)

No	Tahun	Sapi	Kerbau	Kambing	Domba	Babi	Ayam Buras	Ayam Petelur	Ayam Ras Pedaging	Itik
1	2	3	4	5	6	7	8	9	10	11
1	2004	932	235	2.927	65	45	136.695	150	5.343	3.131
2	2005	731	130	2347	62	-	85090	-	5332	2429

Sumber Data : Dinas Pertanian, Peternakan, Kelautan dan Perikanan Kab. Mukomuko



Mukomuko Dalam Angka 2005

Tabel Perkembangan Impor Ternak Kabupaten Mukomuko

----- 6.4.3.

Table

Tahun 2004-2005
(ekor)

No	Tahun	Sapi	Kerbau	Kambing	Domba	Babi	Ayam Buras	Ayam Petelur	Ayam Ras Pedaging	Itik
1	2	3	4	5	6	7	8	9	10	11
1	2004	79	-	351	-	-	-	113	9.574	-
2	2005	189	484	74	68	-	3250	-	8639	3683

Sumber Data : Dinas Pertanian, Peternakan, Kelautan dan Perikanan Kab. Mukomuko



Mukomuko Dalam Angka 2005

Tabel Perkembangan Exspor Ternak Kabupaten Mukomuko

----- 6.4.4

Table

Tahun 2004-2005
(ekor)

No	Tahun	Sapi	Kerbau	Kambing	Domba	Babi	Ayam Buras	Ayam Petelur	Ayam Ras Pedagin g	Itik
1	2	3	4	5	6	7	8	9	10	11
1	2004	157,58	61,64	1.756,80	-	-	62.282	0	2.343,60	-
2	2005	140	50	2369	30	-	1459	-	567	267

Sumber Data : Dinas Pertanian, Peternakan, Kelautan dan Perikanan Kab. Mukomuko

<http://mukomukokab.bps.go.id>



Mukomuko Dalam Angka 2005

Tabel Produksi Daging di Kabupaten Mukomuko

----- 6.4.5.

Table

Tahun 2004-2005
(Ton)

No	Tahun	Sapi	Kerbau	Kambing	Domba	Babi	Ayam Buras	Ayam Petelur	Ayam Ras Pedaging	Itik
1	2	3	4	5	6	7	8	9	10	11
1	2004	182,21	47	36,59	0,81	2,23	99,10	0,12	4,41	2,58
2	2005	184,87	33,94	82,03	1,38	0,9	114,528	0,2	5,339	2,906

Sumber Data : Dinas Pertanian, Peternakan, Kelautan dan Perikanan Kab. Mukomuko

Source :

<http://mukomukokab.bps.go.id>



Mukomuko Dalam Angka 2005

Tabel Konsumsi Daging Ternak di Kabupaten Mukomuko

-----6.4.6.

Table Tahun 2004-2005
(Kg)

No	Tahun	Sapi	Kerbau	Kambing	Domba	Babi	Ayam Buras	Ayam Petelur	Ayam Ras Pedaging	Itik
1	2	3	4	5	6	7	8	9	10	11
1	2004	54,256	26.993,4	13.564,27	154,5	3.678	84.021,57	0	17.266,7	662,7
2	2005	185.080,20	0,62	2,5	-	0,15	321,5	-	395	2,85

Sumber Data : Dinas Pertanian, Peternakan, Kelautan dan Perikanan Kab. Mukomuko

Source :

<http://mukomukokab.bps.go.id>



Mukomuko Dalam Angka 2005

Tabel 6.4.7. Konsumsi Perkapita Daging Ternak di Kabupaten Mukomuko

Table

Tahun 2004-2005
(gr/kapita/tahun)

No	Tahun	Sapi	Kerbau	Kambing	Domba	Babi	Ayam Buras	Ayam Petelur	Ayam Ras Pedaging	Itik
1	2	3	4	5	6	7	8	9	10	11
1	2004	0,99	0,89	0,35	0,0100	0,045	0,95	0	0,26	0,043
2	2005	-	-	-	-	-	-	-	-	-

Sumber Data : Dinas Pertanian, Peternakan, Kelautan dan Perikanan Kab. Mukomuko



Mukomuko Dalam Angka 2005

Tabel Konsumsi Protein Hewani Daging Ternak di Kabupaten Mukomuko

-----6.4.8.

Table

Tahun 2004-2005
(gr/kapita/tahun)

No	Tahun	Sapi	Kerbau	Kambing	Domba	Babi	Ayam Buras	Ayam Petelur	Ayam Ras Pedaging	Itik
1	2	3	4	5	6	7	8	9	10	11
1	2004	12.576	6.074,2	327	377	1.231	13.963	0	1.947	73
2	2005	-	-	-	-	-	-	-	-	-

Sumber Data : Dinas Pertanian, Peternakan, Kelautan dan Perikanan Kab. Mukomuko

<http://mukomukokab.bps.go.id>



Mukomuko Dalam Angka 2005

Tabel : 6.4.9. Produksi, Konsumsi , Konsumsi Perkapita , dan Konsumsi Protein Hewani Unggas Tahun 2004-2005

No	Tahun	Produksi Telur (Kg)			Konsumsi Telur (Kg)			Konsumsi Perkapita Telur (gram/kapita/tahun)			Konsumsi Protein Hewani Telur (gram/kapita/tahun)		
		Ayam Buras	Ayam Ras Petelur	Itik	Ayam Buras	Ayam Ras Petelur	Itik	Ayam Buras	Ayam Ras Petelur	Itik	Ayam Buras	Ayam Ras Petelur	Itik
1	2	3	4	5	6	7	8	9	10	11	12	13	14
1	2004	7,85	0,68	1.078	154.294	364.000	467.424	5,942	17,83	12.634	-	-	-
2	2005	-	-	-	-	-	-	-	-	-	-	-	-

Sumber Data : Dinas Pertanian, Peternakan, Kelautan dan Perikanan Kab. Mukomuko

Source :



Mukomuko Dalam Angka 2005

6.5. PERIKANAN

FISHERI

Tabel 6.5.1. Luas Usaha Perikanan Darat Berdasarkan Jenisnya dirinci Menurut Kecamatan di Kabupaten Mukomuko
Table Area Inland Fishery by Kind and sub District in Mukomuko Regency

2005 (Ha)					
Kecamatan / Sub Districs	Kolam / <i>Fresh Water</i>	Tebat Tehnis / <i>Fresh Water Technic Ponds</i>	Perikanan Sawah / <i>Paddy Fiel Fishery</i>	Tambak / <i>Brusckish Water Pond</i>	Parairan Umum / <i>Open Water</i>
1	2	3	4	5	6
1. Mukomuko Selatan	3,2	-	-	-	-
2. Pondok suguh	7,5	-	5	-	-
3. Teras Terunjam	7,5	-	-	-	-
4. Mukomuko Utara	3	-	-	-	-
5. Lubuk Pinang	12	-	-	-	-
Jumlah/ Total	33,2	-	5	-	-

Sumber Data : Dinas Pertanian, Peternakan, Kelautan dan Perikanan Kab. Mukomuko

Source :



 Mukomuko Dalam Angka 2005

Tabel 6.5.2. Produksi Perikanan Darat Berdasarkan Jenisnya dirinci Menurut Kecamatan di Kabupaten Mukomuko
Table Production Of Inland Fishery by Kind and sub District in Mukomuko Regency

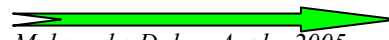
2005 (Ton)

Kecamatan / Sub Districs	Kolam / Fresh Water	Tebat Tehnis/ Fresh Water Technic Ponds	Perikanan Sawah / Paddy Field Fishery	Tambak / Brusckish Water Pond	Parairan Umum / Open Water
1	2	3	4	5	6
1. Mukomuko Selatan	-	-	-	-	-
2. Pondok suguh	-	-	-	-	-
3. Teras Terunjam	30	-	-	-	-
4. Mukomuko Utara	15	-	-	-	-
5. Lubuk Pinang	27,6	-	-	-	-
Jumlah/ Total	72,6	-	-	-	-

Sumber Data : Dinas Pertanian, Peternakan, Kelautan dan Perikanan Kab. Mukomuko

Source :



 Mukomuko Dalam Angka 2005


Tabel 6.5.3. Nilai Produksi Perikanan Darat Berdasarkan Jenisnya dirinci Menurut Kecamatan di Kabupaten Mukomuko
Table Value of Inland fishery Product by Kind and sub District in Mukomuko Regency
 2005 (000)

Kecamatan / Sub Districs	Kolam / Fresh Water	Tebat Tehnis/ Fresh Water Technic Ponds	Perikanan Sawah / Paddy Fiel Fishery	Tambak / Brusckish Water Pond	Parairan Umum / Open Water
1	2	3	4	5	6
1. Mukomuko Selatan	-	0	0	0	0
2. Pondok suguh	-	0	0	0	0
3. Teras Terunjam	30.000	0	0	0	0
4. Mukomuko Utara	15.000	0	0	0	0
5. Lubuk Pinang	27.600	0	0	0	0
Jumlah/ Total	72.600	0	0	0	0

Sumber Data : Dinas Pertanian, Peternakan, Kelautan dan Perikanan Kab. Mukomuko

Source :



 Mukomuko Dalam Angka 2005


Tabel 6.5.4. Banyaknya Rumah Tangga Petani Ikan dan Nelayan Menurut Kecamatan di Kabupaten Mukomuko
Number of Fishery Household by Sub District in Mukomuko Regency
 2005

Kecamatan / Sub Districts	Petani Ikan/ Fishery Household of Fishery Water	Nelayan/ Fisheries Household of Marine
1	2	3
1. Mukomuko Selatan	18	425
2. Pondok suguh	70	175
3. Teras Terunjam	40	-
4. Mukomuko Utara	15	46
5. Lubuk Pinang	28	-
Jumlah/ Total	171	646

Sumber Data : Dinas Pertanian, Peternakan, Kelautan dan Perikanan Kab. Mukomuko

Source :



 Mukomuko Dalam Angka 2005

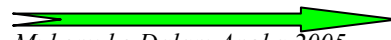
Tabel 6.5.5. Produksi dan Nilai Perikanan Laut Menurut Kecamatan di Kabupaten Mukomuko
Table Production and Value of Marine Fisheries by Sub District in Mukomuko Regency
 2005

Kecamatan / Sub Districts	Produksi/ Production (Ton)	Nilai / Value (000Rp)
1	2	3
1. Mukomuko Selatan	1.740	17.400.000
2. Pondok suguh	2.460	24.600.000
3. Teras Terunjam	-	-
4. Mukomuko Utara	960	9.600.000
5. Lubuk Pinang	-	-
Jumlah/ Total	5.160	51.600.000

Sumber Data : Dinas Pertanian, Peternakan, Kelautan dan Perikanan Kab. Mukomuko

Source :



 Mukomuko Dalam Angka 2005


Tabel 6.5.6. Banyaknya Kapal Penangkap Ikan Menurut Jenisnya per Kecamatan di Kabupaten Mukomuko
Table Number of Fishing Boat by Type and Sub Distric in Mukomuko Regency
 2005

Kecamatan / Sub Districs	Kapal Motor/ In Board Motor	Perahu Motor Tempel/ Cut Board Motor	Perahu Tak Bermotor
1	2	3	4
1. Mukomuko Selatan	-	143	61
2. Pondok suguh	157	-	123
3. Teras Terunjam	-	-	-
4. Mukomuko Utara	-	71	20
5. Lubuk Pinang	-	-	-
Jumlah/Total	157	213	204

Sumber Data : Dinas Pertanian, Peternakan, Kelautan dan Perikanan Kab. Mukomuko

Source :



 Mukomuko Dalam Angka 2005

Tabel 6.5.7 Banyaknya Alat Penangkap Ikan Menurut Jenisnya per Kecamatan di Kabupaten Mukomuko
 Table Number of Fishing Equipment of Marine Fisheries by Kind and Sub District in Mukomuko Regency 2005

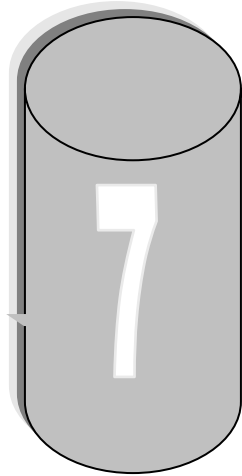
Kecamatan/ Sub Districts	Payang/ Payang	Pukat Pantai / Dragnet	Jaring Ingsang/ Net of Gills	Trambe 1/ Trawi	Pancing/ Fishing Rod	Lainnya/ Others
1	2	3	4	5	6	7
1. Mukomuko Sel.	0	0	0	0	0	0
2. Pondok suguh	0	0	0	0	0	0
3. Teras Terunjam	0	0	0	0	0	0
4. Mukomuko Ut.	0	0	0	0	0	0
5. Lubuk Pinang	0	0	0	0	0	0
Jumlah/ Total	0		0	0	0	0

Sumber Data : Dinas Pertanian, Peternakan, Kelautan dan Perikanan Kab. Mukomuko

Source :




Mukomuko Dalam Angka 2005



Perindustrian Pertambangan & Konstruksi Konstruksi

<http://mukomuko.com>



 Mukomuko Dalam Angka 2005

VII . PERINDUSTRIAN, PERTAMBANGAN, ENERGI, DAN KONSTRUKSI

Perindustrian yang dikembangkan di Kabupaten Mukomuko terutama adalah industri kecil, baik formal maupun non formal. Dari data yang ada tampak unit usaha, produksi dan nilai tambah industri non formal lebih tinggi dari pada formal. Namun dari segi Ketenaga kerjaan, industri formal menyerap lebih banyak tenaga kerja. Adapun jenis usaha yang dikembangkan dikelompokkan menjadi 4 Yaitu industri logam, mesin elektronik industri kimia, aneka industri dan industri hasil pertanian.

Air minum yang disalurkan oleh Perusahaan Daerah Air Minum (PDAM) Kabupaten Mukomuko pada tahun 2005 masih bergabung dengan Mukomuko.. . Dalam hal ini pelanggan terbanyak adalah katagori Rumah Tempat Tinggal.

Listrik yang terjual selama tahun 2005 di Kabupaten Mukomuko mencapai 782.271 Kwh. Ini digunakan untuk memenuhi kebutuhan pelanggan baik untuk keperluan rumah tangga, industri maupun keperluan umum.

Pembangunan rumah yang dilaksanakan Perum Perumnas selama tahun 2005 belum tersedia.

Pertambangan yang terdapat di Kabupaten Mukomuko data belum tersedia.



Mukomuko Dalam Angka 2005

VII. MANUFACTURING, MINING, ENERGY DAN CONTRUCTION

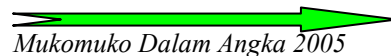
The manufacturing which developed in regency of Mukomuko that main was small manufacturing formal and informal. The information eas showed that efforted of units, production and added value in the informal manufacturing was highter than the formal one. But from the employment, formal manufacturing reserved many persons. Many kinds of efforth was developing to be four, they were manufacture of metal, machine, and electonics, chemical manufacturing, various manufacturing, and agroindustry

Water supply was loaded by Regional Estabilesment of water supply (PDAM) of Mukomuko in 2005 Group is This North Bengkulu Regency. This distribution volume always showed increase from year to year with total

Consumens. But in theis case that most consumen was stay home category electric had sold out in 2005 of Mukomuko reached 782.271 Kwh. It used for fill consumens need, well for household, industry althought public need.

House development had done by Peru Perumnas in 2005 Nothing.

The mining in Mukomuko Regency were coal, gold, and silve Nothing.



Mukomuko Dalam Angka 2005

VII PERINDUSTRIAN, PERTAMBANGAN, ENERGI DAN KONTRUKSI
MANUFACTURING, MINING, ENERGY, AND CONTRUCTION

7.1. Perindustrian
Manufacturing

Tabel

----- 7.1.1. Perkembangan Industri Formal Kabupaten Mukomuko 2005

Table

Tahun 2005

Kelompok Industri/ <i>Group Of Manufacturing</i>	Unit Usaha/ <i>Estabilish ment Unit</i>	Tenaga Kerja/ <i>Emplo yment</i>	N i l a i (000)			
			Investasi/ <i>Invesment</i>	Produksi/ <i>Production</i>	Bahan Baku/ Row <i>Material</i>	Nilai Tambah/ <i>addedValue</i>
1	2	3	4	5	6	7
A ILMEA						
1 Alat Pertanian dan Logam	25	100	288.000	164.000	492.000	348.000
2 Pemeliharaan dan Perbaikan Peralatan Pengerak Mula	-	-	-	-	-	-
3 Industri logam-logam lain	-	-	-	-	-	-
4 Pemeliharaan dan perbaikan elektronik komunikasi dan lainnya	40	120	255.200	315.200	189.120	126.080
5 Karoseri kendaraan Roda 4	-	-	-	-	-	-
6 Barang Perhiasan pribadi	-	-	-	-	-	-
7 Industri Batu bra	52	200	108.000	37.200	22.320	14.880
8 Industri genteng tanah	25	395	3.780.000	3.050.000	1.220.000	1.828.000
9 industri barang semen	-	-	-	-	-	-
10 Industri garmen dan tekstil	-	-	-	-	-	-
11 industri batik	1	5	150.000	50.000	40.000	10.000
12 Ind. Cetak dan penerbitan	27	59	594.000	210.000	63.000	147.000
13 Industri yang belum tergolong	-	-	-	-	-	-
Jumlah	170	879	5.175.200	3.826.400	2.026.440	2.473.960

Sumber : Dinas Perindustrian Perdagangan Kab. Mukomuko

Data Masih bergabung dengan Kabupaten Mukomuko



Mukomuko Dalam Angka 2005

Tabel Lanjutan
----- 7.1.1.
Table Continued

Kelompok Industri/ <i>Group Of Manufacturing</i>	Unit Usaha/ <i>Establishment Unit</i>	Tenaga Kerja/ <i>Employment</i>	N i l a i (000)			
			Investasi/ <i>Investment</i>	Produksi/ <i>Production</i>	Bahan Baku/ <i>Raw Material</i>	Nilai Tambah/ <i>added Value</i>
1	2	3	4	5	6	7
B IKAHH						
Industri Giling Padi dan Olah Beras	-	-	-	-	-	-
2 Industri Tepung	-	-	-	-	-	-
3 Industri Roti kue kering	-	-	-	-	-	-
4 Industri Gula dll	-	-	-	-	-	-
5 Industri Pengolahan Kopi	-	-	-	-	-	-
6 Industri Es Batu	1	5	150.000	20.000	8.000	12.000
7 Industri Macam-macam Es	-	-	-	-	-	-
8 Industri Tempe	25	75	83.000	102.000	30.600	71.400
9 Industri Tahu	-	-	-	-	-	-
10 Industri Krupuk	3	11	90.000	75.000	37.500	37.500
11 Industri Kue Basah	-	-	-	-	-	-
12 Industri Prabot RT	63	300	3.552.000	2.250.000	1.350.000	900.000
13 Industri Alat dapur	-	-	-	-	-	-
Jumlah	93	391	3.875.000	2.447.000	1.426.100	1.020.900

Sumber : Dinas Perindustrian Perdagangan Kab. Mukomuko
Data Masih bergabung dengan Kabupaten Mukomuko



 Mukomuko Dalam Angka 2005

Tabel 7.1.2. Banyaknya Unit Usaha, Tenaga Kerja, Produksi, Investasi, Bahan Baku, dan Nilai Tambah pada Industri Kecil Formal menurut Kelompok Industri di Kabupaten Mukomuko

Table Number of Establishment Units, Employment, Production, Investment, Raw Materials, and Added Value in Non Formal Scale Manufacturing Establishment by Group in Mukomuko Regency
Tahun 2005

Kelompok Industri/ Group Of Manufacturing	Unit Usaha/ Establishment Unit	Tenaga Kerja/ Employment	N i l a i (000)			
			Investasi/ Invesment	Produksi/ Production	Bahan Baku/ Raw Material	Nilai Tambah/ added Value
1	2	3	4	5	6	7
A IKAHH						
1 Industri Giling Padi dan Olah Beras	-	-	-	-	-	-
2 Industri Tepung	-	-	-	-	-	-
3 Industri Pengergajian Kayu	5	35	1.552.000	1.099.200	659.520	439.680
4 Industri Roti kue kering	-	-	-	-	-	-
5 Industri Gula dll	-	-	-	-	-	-
6 Industri Pengolahan Kopi	28	112	834.520	387.520	193.760	193.760
7 Industri Es Batu	1	5	150.000	20.000	6.000	14.000
8 Industri Macam-macam Es	-	-	-	-	-	-
9 Industri Tempe	25	75	83.000	102.000	45.900	56.200
10 Industri Tahu	-	-	-	-	-	-
11 Industri Krupuk	3	11	90.000	75.000	33.750	41.250
12 Industri Kue Basah	-	-	-	-	-	-
13 Industri Prabot RT	63	300	3.552.000	2.250.000	1.350.000	900.000
14 Industri Alat dapur	-	-	-	-	-	-
15 Industri Minyak Ater	-	-	-	-	-	-
Jumlah	125	538	6.261.520	3.933.720	2.288.930	1.644.890

Sumber : Dinas Perindustrian Perdagangan Kab. Mukomuko
Data Masih bergabung dengan Kabupaten Mukomuko



Mukomuko Dalam Angka 2005


Tabel Lanjutan
----- 7.1.2.
Table Continued

Kelompok Industri/ <i>Group Of Manufacturing</i>	Unit Usaha/ <i>Estabilis h-ment Unit</i>	Tenaga Kerja/ <i>Employ-ment</i>	N il a i (000)			
			Investasi/ <i>Invesment</i>	Produksi/ <i>Production</i>	Bahan Baku/ <i>Row Material</i>	Nilai Tambah/ <i>added Value</i>
1	2	3	4	5	6	7
B ILMEA						
1 Alat Pertanian dan Logam	25	150	288.000	164.000	49.200	114.800
2 Pemeliharaan dan Perbaikan Peralatan Pengerak Mula	40	120	255.200	315.200	189.120	125.700
3 Industri logam-logam lain	-	-	-	-	-	-
4 Pemeliharaan dan perbaikan elektronik komunikasi dan lainnya	-	-	-	-	-	-
5 Karoseri kendaraan Roda 4	-	-	-	-	-	-
6 Barang Perhiasan pribadi	-	-	-	-	-	-
7 Industri Batu bara	52	200	108.000	27.200	8.160	19.040
8 Industri genteng tanah	25	375	3.780.000	3.050.000	915.000	2.135.000
9 industri barang semen	-	-	-	-	-	-
10 Industri garmen dan tekstil	-	-	-	-	-	-
11 industri batik	1	5	150.000	50.000	30.000	20.000
12 Ind. Cetak dan penerbitan	27	59	594.000	40.000	105.000	105.000
13 Industri yang belum tergolong	-	-	-	-	-	-
Jumlah	170	909	5.175.200	3.646.400	1.296.480	2.519.540

Sumber : Dinas Perindustrian Perdagangan Kab. Mukomuko

Data Masih bergabung dengan Kabupaten Mukomuko



 Mukomuko Dalam Angka 2005

7.2 Air Minum

Water Supply


Tabel 7.2.1. Banyaknya pelanggan, Produksi dan nilai Air Minum di Kabupaten Mukomuko
Table Number of water Supply Castumer, Production, and value in Mukomuko Regenci

2004-2005			
Tahun/ Year	Pelanggan/ Cosumer	Produksi/ Production	Nilai Value (Rp)
1	2	3	4
2004	2.176	242.949	285.841.890
2005	2.262	299.843	349.331.150

Sumber : Perusahaan Daerah Air Minum Kabupaten Mukomuko

Source : *Regional Establismnt of Water Supply of North Bengkulu Regenci*

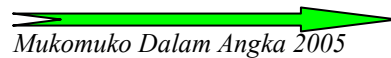


 Mukomuko Dalam Angka 2005

Tabel 7.2.2. Banyaknya Air Minum yang disalurkan di Kabupaten Mukomuko
 ----- Menurut Bulan Operasional
 Table *Number of Water supply in Mukomuko Regenci Operational Month.*
 2005

Bulan/ <i>Month</i>	Air Minum yang disalurkan <i>Water Supply</i> (M ³)
1	2
Januari	20.379
Pebruari	24.189
Maret	24.771
April	28.280
Mei	26.956
Juni	27.426
Juli	29.229
Agustus	29.796
September	28.647
Oktober	23.790
Nopember	19.690
Desember	19.690

Sumber : Perusahaan Daerah Air Minum Kabupaten Mukomuko
 Source : *Regional Establishment of Water Supply of Bengkulu Regency*



Mukomuko Dalam Angka 2005

Tabel 7.2.3. Banyaknya Air Minum Yang disalurkan menurut jenis pelanggan di Kabupaten Mukomuko
Table Number of Water Supply by Kind of Costumers in Mukomuko Regency

2005			
Tahun/ Year	Banyaknya pelanggan/ Costumer of Costumer	Produksi/ Production	Nilai/ Value (000 Rp)
1	2	3	4
A. Klasifikasi Berdasarkan Tarif Lama			
1.	Industri Kecil		
2.	Industri Besar		
3.	Niaga Kecil		
4.	Rumah Tangga A		
5.	Rumah Tangga B		
6.	Pemerintah		
7.	Sosial		
8.	Hidran Umum (HU)		
9.	Kran Umum (KA)		
10.	Terminal Air (TA)		
B. Klasifikasi Berdasarkan Tarif Baru			
1.	Kelompok I	42	11.769
2.	Kelompok II	2121	258.755
3.	Kelompok III	92	24.541
4.	Kelompok IV	7	4.778
JUMLAH		2.262	299.843
		349.843	349.331.150

Sumber : Perusahaan Daerah Air Minum Kabupaten Mukomuko

Source : *Regional Establismnt of Water Supply of North Bengkulu Regency*



Tabel 7.3.1. Banyaknya Tenaga Listrik Yang Diproduksi, Terpasang Terjual, Dipakai Sendiri Dan Susut Menurut Kecamatan Di Kabupaten Mukomuko

Table Number Of Power Output, Instated, and Distributed by Sub Distric in Mukomuko Regency 2005

Kecamatan/ <i>Sub Distries</i>	Produksi/ <i>Output</i> (Kwh)	Daya Terpasang <i>Instated</i> (Kwh)	Terjual/ <i>Distributed</i> (Kwh)	Dipakai Sendiri/ <i>Not</i> <i>Distributed</i> (Kwh)	Susut/ <i>Decreased</i> (%)
1	2	3	4	5	6
1. Mukomuko Sel. } 2. Pondok suguh }	4.047.024	2.320	4.011.824	35.200	14,9
3. Teras Terunjam } 4. Mukomuko Ut. } 5. Lubuk Pinang }	4.760.616	2.780	4.065.948	48.522	13,7
<i>Jumlah/Total</i>	8.807.640	5.100	8.077.772	83.722	28,6

Sumber : Perusahaan Listrik Negara Cabang Mukomuko

Source : *Development of State Electric Copany Branch Arga Makmur*



Mukomuko Dalam Angka 2005

Tabel 7.3.2. Banyaknya Tenaga Listrik Terjual Menurut Pelanggan Dirinci Menurut Kecamatan Di Kabupaten Mukomuko
Table Number Of Power Output, Instated, by Kind of and Sub Distric in Mukomuko Regency

2005 (Kwh)


Kecamatan/ Sub Distries	Rumah Tangga/ Houshold*	Usaha/ Bussines	Industri/ Industrial	Kantor	sosial	Jumlah/ Total
1	2	3	4	5	6	7
1. Mukomuko Sel.	2.038	372.444	168	80.448	107.220	4.011.824
2. Pondok suguh	2.507					
3. Teras Terunjam	452					
4. Mukomuko Ut.	3.112	511.368	-	116.604	84.408	4.065.948
5. Lubuk Pinang	1.400					
Jumlah/ Total	9.509	883.812	168	197.052	191.628	

Sumber : Perusahaan Umum Listrik Negara Cabang Mukomuko

Source : *Development of State Electric Copany Branch Arga Makmur*

* Jumlah Keluarga pelanggan Listrik (KK)



 Mukomuko Dalam Angka 2005


Tabel 7.3.3. Nilai Tenaga Listrik Terjual Menurut Jenis Pelanggan Dirinci Menurut Kecamatan Di Kabupaten Mukomuko
Number Of Power Output, distributed by Kind of Costumer and Sub distric in Mukomuko Regency
 2005 (000 Rp)

Kecamatan/ Sub Distries	Rumah Tangga/ Houshold	Usaha/ Bussines	Industri/ Industrial	Kantor	Sosial	Jumlah/ Total
1	2	3	4			6
1. Mukomuko Sel.	1.511.148.900	241.723.020	4.333.440	53.877.960	10.590.444	1.821.673.764
2. Pondok suguh						
3. Teras Terunjam	1.956.970.560	162.037.980	-	125.832.660	35.409.300	2.280.250.500
4. Mukomuko Ut.						
5. Lubuk Pinang						
Jumlah/Total						

Sumber : Perusahaan Listrik Negara Cabang Mukomuko

Source : *Development of State Electric Copany Branch Arga Makmur*



 Mukomuko Dalam Angka 2005

7.4. PERUMAHAN *HOUSES BUILDING*

Tabel Realisasi Kredit Pemilikan Rumah Melalui Perum Perumnas
----- 7.4.1. Menurut Model Rumah di Kabupaten Mukomuko
Table *Realization of Gousing Nortage Finaced by Perum Perumnas and Tipe Mukomuko Regency*
2005

Model/ Type		2005
1		2
1.	D36	Perumnas belum ada

Sumber : Perum Perumnas Cabang Mukomuko
Source : *Branch II National Urban Depelopement Carporation Unitf of Arga Makmur*



 Mukomuko Dalam Angka 2005

Tabel 7.4.2. Realisasi Pembangunan Perumahan Melalui Perum Perumnas Menurut Model Rumah Di Kabupaten Mukomuko
Table

2005

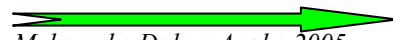
Model/ Type	2005
1	2

1. D36 Perumnas belum ada

Sumber : Perum Perumnas Cabang Mukomuko

Source : *Branch II National Urban Depelopement Carporation Unitf of Arga Makmur*



 Mukomuko Dalam Angka 2005

7.5 PERTAMBANGAN
MINING

Tabel Produksi Batubara dirinci per bulan di Kabupaten Mukomuko
-----7.5.1
Table *Production of Coal by Month in Mukomuko Regency*
2005

Bulan/ Month	Batu Bara/ Coal
1	2
Januari / <i>January</i>	0
Pebruari / <i>February</i>	0
Maret / <i>Maret</i>	0
April / <i>April</i>	0
Mai / <i>May</i>	0
Juni / <i>June</i>	0
Juli / <i>July</i>	0
Agustus / <i>Augustus</i>	0
September / <i>September</i>	0
Oktober / <i>October</i>	0
Nopember / <i>November</i>	0
Desember / <i>Desember</i>	0

Sumber : Dinas PU, Pertambangan dan Perhubungan Kab. Mukomuko



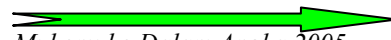
Mukomuko Dalam Angka 2005

Tabel 7.5.2. Nilai Pemasaran Batubara Yang Di Eksport Dari Dalam Negeri Dirinci Per Bulan Di Kabupaten Mukomuko
Table Value Of Fereign and Domestic Sale of Coal by month in MukomukoRegenci 2005 (Ton)

Bulan/ Month	Pemasaran/ sale		Jumlah / Total
	Luar Negeri/ Eksport	Dalam Negeri/ Domestic	
1	2	3	4
Januari / January	0	0	0
Pebruari / February	0	0	0
Maret / Maret	0	0	0
April / April	0	0	0
Mai / May	0	0	0
Juni / Juny	0	0	0
Juli / July	0	0	0
Agustus / Augustus	0	0	0
September / September	0	0	0
Oktober / October	0	0	0
Nopember / November	0	0	0
Desember / Desember	0	0	0

Sumber : Dinas PU, Pertambangan dan Perhubungan Kab. Mukomuko



 Mukomuko Dalam Angka 2005


PERDAGANGAN

PERDAGANGAN

8

<http://mukomukodalamangka.com>




 *Mukomuko Dalam Angka 2005*

VIII. PERDAGANGAN

Sektor Perdagangan yang meliputi perdagangan besar, perdagangan menengah dan perdagangan kecil dan mempunyai Surat Izin Usaha Perdagangan (SIUP) yang diterbitkan Dinas Perdagangan dan Perindustrian Kabupaten Mukomuko pada tahun 2005 yaitu berjumlah 6 buah yang rinciannya dapat dilihat pada Tabel 8.1.1.

<http://mukomukokab.bps.go.id>



 *Mukomuko Dalam Angka 2005*

VIII. TRADING

Trading sectors was covering most of big trade, mediate trade, and small trade which have SIUP from Trade Departement Office of Mukomuko Regency. The total was 6 which it is specification could we see from table 8.1.1.

<http://mukomukokab.bps.go.id>



Mukomuko Dalam Angka 2005

III. PERDAGANGAN

8.1. Jumlah Usaha Perdagangan

Tabel : Surat Izin Usaha Perdagangan (SIUP) Yang Diterbitkan Di
----- 8.1.1. Kabupaten Mukomuko Berdasarkan Golongan Usaha
Table *The Permit Letter Of Effort Trade*
In Mukomuko Regency

2005

Bulan <i>Month</i>	Golongan Usaha			Jumlah <i>Total</i>
	Perdagangan Besar (PB) <i>Big Trade</i>	Perdagangan Menengah (PM) <i>Semi Trade</i>	Perdagangan Kecil (PK) <i>Little Trade</i>	
1	2	3	4	5
1. JANUARI/ <i>January</i>	-	2	6	8
2. PEBRUARI/ <i>February</i>	-	3	8	11
3. MARET/ <i>March</i>	-	2	38	40
4. APRIL/ <i>April</i>	-	-	17	17
5. MEI/ <i>May</i>	-	-	24	24
6. JUNI/ <i>Juni</i>	1	-	14	15
7. JULI/ <i>July</i>	-	-	10	10
8. AGUSTUS/ <i>August</i>	-	-	5	5
9. SEPTEMBER/ <i>September</i>	-	-	5	5
10. OKTOBER/ <i>October</i>	-	2	8	10
11. NOPEMBER/ <i>November</i>	-	-	6	6
12. DESEMBER/ <i>December</i>	-	-	3	3
Jumlah / <i>Total</i>	1	9	144	154

Sumber : Dinas Perindag, Koperasi dan UKM Kab. Mukomuko

Saurce : *Service Office Of Trade Department In Mukomuko regency*



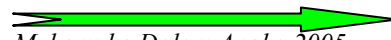
 Mukomuko Dalam Angka 2005

Tabel Jumlah TDP (Tanda Daftar Perusahaan) Yang Diterbitkan
 ----- 8.1.2. Di Kabupaten Mukomuko tahun 2005
 Table *Numbers Of Establisment Registered Published By Type
 In Mukomuko Regency 2005*

Bulan	2005			
	Besar	Menengah	Kecil	Jumlah
1				
Januari	-	2	6	8
Februari	-	3	8	11
Maret	-	4	38	42
April	-	-	17	17
Mei	-	-	24	24
Juni	1	-	14	15
Juli	-	-	10	10
Agustus	-	-	5	5
September	-	-	5	5
Oktober	-	-	8	8
November	-	-	6	6
Desember	-	-	3	3
Jumlah	1	9	144	154

Sumber : Dinas Perindag , Koperasi dan UKM Kabupaten Mukomuko
 Source : *Service Office Of Trade Departement In Mukomuko Regency*



 Mukomuko Dalam Angka 2005

TRANSPORTASI DAN KOMUNIKASI



<http://mukomukokab.bps.go.id>



Mukomuko Dalam Angka 2005

IX. TRANSPORTASI DAN KOMUNIKASI

9.1 Jalan Raya

Jalan merupakan sarana yang paling utama untuk kelancaran perekonomian, pembangunan dan sektor lainnya di Kabupaten Mukomuko.

Pada tahun 2005 panjang jalan di Kabupaten Mukomuko :

@ Diaspal	= 170,0 Km
@ Kerikil / Koral	= 158,1 Km
@ Tanah	= 136,1 Km

9.2 Angkutan Darat.


Sarana Angkutan Darat yang diuji di Kabupaten Mukomuko terdiri dari mobil barang umum sebanyak 960 buah dan swasta 2259 buah. Selanjutnya dapat dilihat pada Tabel 9.2.1.

9.3 Pos dan Telekomunikasi

Pada tahun 2005 Kantor Pos yang terdapat di Kabupaten Mukomuko sebanyak 6 buah.

Kapasitas pesawat telepon di Kabupaten Mukomuko pada tahun 2005 sebanyak 512 buah.



 Mukomuko Dalam Angka 2005

IX. TRANSPORTATION DAN COMUNICATION

9.1 Highway

Road was main supply for smoothness of economy, government and another sectors in Mukomuko Regency 2005 :

@ Asphalt	=	170 Km
@ Crevel	=	158,1 Km
@ Land	=	136,1 Km

9.2 Land Transport.

Supply of lands transport in Mukomuko Regency at 2005 is :


a. Bus of General Passenger	=	
b. Bus of General	=	
c. Bus of Private	=	
d. General Cargo Car	=	960
e. Private Cargo Car	=	2259

9.4. Post and Telecommunication

In 2005 Post Office in Mukomuko Regency had 6 Units.

And the capacity of extention telephone in Mukomuko Regency was :
512 units



 Mukomuko Dalam Angka 2005

IX. TRANSPORTASI DAN KOMUNIKASI

9.1. JALAN RAYA

Tabel 9.1.1. Panjang Jalan Menurut Permukaan dan Kecamatan Di Kabupaten Mukomuko
Table Length Of Roads by Surface and Sub Districts In Mukomuko Regency
2005 (Km)

KECAMATAN <i>Sub Districts</i>	DIASPAL <i>Asphalt</i>	KORAL/KERIKIL <i>Cravel</i>	TANAH <i>Barth</i>	LAINNYA <i>Others</i>
1	2	3	4	5
1. Mukomuko Selatan	72,3	89,9	37,7	0
2. Pondok Sugu	25,2	22,0	37,5	0
3. Teras Terunjam	32,4	22,0	38,5	0
4. Mukomuko Utara	16,05	28,9	52,2	0
5. Lubuk Pinang	40,10	15,0	2,0	0
Kab. Mukomuko <i>Mukomuko Regency</i>	186,05	206,7	167,9	0

Sumber : Dinas PU, Pertambangan dan Perhubungan Kab. Mukomuko
Source : *Branch Of Provincial Public Works Office Of Mukomuko Regency*




 Mukomuko Dalam Angka 2005

tabel 9.1.2. Panjang Jalan Menurut Kelas Jalan dan Kecamatan
 Di Kabupaten Mukomuko
 Table *Length Of Roads at Sub Districs by Class Of Roads
 In the Mukomuko Regency
 2005 (Km)*

Kecamatan <i>Sub Districs</i>	Kelas Jalan / <i>class of Roads</i>			
	I	II	III	III C
1	2	3	4	5
1. Mukomuko Selatan	0	0	0	26.4
2. Pondok Suguh	0	0	0	9.3
3. Teras Terunjam	0	0	0	24.9
4. Mukomuko Utara	0	0	0	13.5
5. Lubuk Pinang	0	0	0	37.6
Kab. Mukomuko Mukomuko <i>Regency</i>	0	0	0	137.7

Sumber : Dinas PU, Pertambangan dan Perhubungan Kabupaten Mukomuko
 Source : *Branch Of Provincial Public Works Office Of Mukomuko Regency*




 Mukomuko Dalam Angka 2005

Tabel 9.1.3. Panjang Jalan Menurut Kondisinya dan Kecamatan Di Kabupaten Mukomuko
Length Of Roads At Sub Districs Roads By Condition In Mukomuko regency
 2005 (Km)

Kecamatan <i>Sub Districs</i>	Baik <i>Good</i>	Sedang <i>Moderate</i>	Rusak <i>Damage</i>	Rusak Berat <i>Badly damag</i>
1	2	3	4	5
1. Mukomuko Selatan	52,3	89,9	37,7	20
2. Pondok Suguh	25	22	20,5	17
3. Teras Terunjam	32,5	50,04	38,5	12,5
4. Mukomuko Utara	16,05	15	52,2	15
5. Lubuk Pinang	14,05	24,01	2,0	12
Kab. Mukomuko <i>Mukomuko Regency</i>	139,9	201,31	150,9	76,5

Sumber : Dinas PU, Pertambangan dan Perhubungan Kabupaten Mukomuko
 Source : *Branch Of Provincial Public Works Office Of Mukomuko Regency*



 Mukomuko Dalam Angka 2005

9.2. KENDARAAN BERMOTOR

Tabel Banyaknya Kendaraan Bermotor yang Diuji Setiap Bulan

----- 9.2.1. Di Kabupaten Mukomuko

Table *Number Of Motor Vehicles Testal Every Month
In Mukomuko Regency
2005*

Bulan / Month	PENUM PANG	Bus / Busess			Mobil Barang/ Cargo Car			Jumlah Total
		Pen. Umum Passenger	Umum General	Swasta Private	Dinas Govern	Umum General	Swasta Private	
1	2	3	4	5	6	7	8	9
1. Januari	-				80	102		182
2. Pebruari	-				55	75		130
3. Maret	-				58	150		208
4. April	-				76	80		156
5. Mei	-				83	125		208
6. Juni	-				44	86		130
7. Juli	-				168	136		304
8. Agustus	-				69	91		160
9. September	-				98	121		219
10. Oktober	-				77	106		183
11. November	-				79	144		223
12. Desember	-				73	83		156
Jumlah Total	-				960	1299		2259

Sumber : Dinas LLAJ Propinsi Bengkulu Cabang Arga Makmur

Source : *Regional I Of Road and Traffic Service In North Bengkulu Regency*



 Mukomuko Dalam Angka 2005

9.3. POS DAN TELEKOMUNIKASI

Tabel 9.3.1. Banyaknya Kantor Pos Menurut Kecamatan Di Kabupaten Mukomuko
Table Number of Post Office by Sub Districts In Mukomuko regency 2005

Kecamatan Sub districts	Kantor Pos General Post Office	Kantor Pos tambahan Mentary Supple	Kantor Pos Pembantu Auxiliary Post
1	2	3	4
1. Mukomuko Selatan	1	-	-
2. Pondok Suguh	1	-	-
3. Teras Terunjam	1	-	-
4. Mukomuko Utara	1	-	-
5. Lubuk Pinang	1	-	-
Kab. Mukomuko <i>North Bengkulu Regency</i>	5	-	-

Sumber : Kantor Pos dan Giro Kabupaten Mukomuko

Source : Post Office Of North Bengkulu regency




Mukomuko Dalam Angka 2005

Tabel
----- 9.3.2
Table
Banyaknya Surat Melalui Kantor Pos di Kecamatan
Dalam Kabupaten Mukomuko
*Number Of Letter Via Post Office At Sub Districts
In Mukomuko regency
2005*

Kecamatan <i>Sub Districts</i>	Dikirim / <i>Sent</i>			Diterima / <i>Received</i>		
	Bukan Pos Udara <i>Non Air mail</i>	Pos Udara <i>Air Mail</i>	Kilat Khusus <i>Special Express</i>	Bukan Pos Udara <i>Non Air mail</i>	Pos Udara <i>Air Mail</i>	Kilat Khusus <i>Special Express</i>
1	2	3	4	5	6	7
1. Mukomuko Sel.	1.005	-	1.560	3.460	-	3.225
2. Pondok Suguh	80	-	1.100	145	-	1.230
3. Teras Terunjam	1.000	-	146	3.530	-	3.200
4. Mukomuko Utara	1.250	-	2.100	3.820	-	3.910
5. Lubuk Pinang	1.010	-	1.540	3.420	-	3.112
Kab. Mukomuko <i>North bengkulu regency</i>	4.345		6.446	14.375		14.677

Sumber : Kantor Pos dan Giro Kabupaten Mukomuko
Source : Post Office Of North Bengkulu Regency




 Mukomuko Dalam Angka 2005

Tabel
 ----- 9.3.3.
 Table
 Banyaknya Surat Kilat yang Dikirim dan Diterima Menurut
 Kantor Pos di Kecamatan dalam Kabupaten Mukomuko
*Number Of Express Letters Sent And Received By Post Office
 At Sub Districts In Mukomuko Regency*
 2005

Kecamatan <i>Sub Districts</i>	Dikirim / <i>Sent</i>			Diterima / <i>Received</i>		
	Kilat Biasa <i>Express</i>	Kilat Tercatat <i>Registered Express</i>	Jumlah <i>Total</i>	Kilat Biasa <i>Express</i>	Kilat Tercatat <i>Registered Express</i>	Jumlah <i>Total</i>
1	2	3	4	5	6	7
1. Mukomuko Sel	1.800	-	1.800	1.600	-	1.600
2. Pondok Sugu	920	-	920	720	-	720
3. Teras Terunjam	980	-	980	1.018	-	1.018
4. Mukomuko Ut.	2.003	-	2.003	2.000	-	2.000
5. Lubuk Pinang	-	-	-	-	-	-
Jumlah <i>Total</i>	5.703	-	5.703	5.338	-	5.338

Sumber : Kantor Pos dan Giro Kabupaten Mukomuko
 Source : *Post Office Of North Bengkulu Regency*



 Mukomuko Dalam Angka 2005


Tabel
----- 9.3.4.
Table

Banyaknya Surat Tercatat yang Dikirim dan Diterima Menurut Kantor Pos di Kecamatan dalam Kabupaten Mukomuko
Number Of Registered Letters Sent And Received By Post Office At Sub Districs In Mukomuko Regency
2005

Kecamatan <i>Sub Districs</i>	Dikirim / <i>Sent</i>			Diterima / <i>Received</i>		
	Dalam Negeri <i>Domes-tics</i>	Luar Negeri <i>Interna-tional</i>	Jumlah <i>Total</i>	Dalam Negeri <i>Domes-tics</i>	Luar Negeri <i>Interna-tional</i>	Jumlah <i>Total</i>
1	2	3	4	5	6	7
1. Mukomuko Sel						
2. Pondok Suguh						
3. Teras Terunjam						
4. Mukomuko Ut						
5. Lubuk Pinang						
Jumlah <i>Total</i>						

Sumber : Kantor Pos dan Giro Kabupaten Mukomuko
Source : Post Office Of North Bengkulu Regency




 Mukomuko Dalam Angka 2005

Tabel 9.3.5. Banyaknya Pengiriman Pos Paket Menurut Kecamatan Di Kabupaten Mukomuko
 Table *Number Of Parcels Sent By Sent Office Of Sub Districs In Mukomuko Regency*
 2005

Kecamatan <i>Sub Districs</i>	Dalam Negeri <i>Domestics</i>	Luar Negeri <i>International</i>
1	2	3
1. Mukomuko Selatan	50	-
2. Pondok Suguh	15	-
3. Teras Terunjam	75	-
4. Mukomuko Utara	80	-
5. Lubuk Pinang	69	-
Jumlah <i>Total</i>	289	

Sumber : Kantor Pos dan Giro Kabupaten Mukomuko
 Source : *Post Office Of North Bengkulu Regency*



 Mukomuko Dalam Angka 2005


Tabel Banyaknya Wesel Pos dan Nilainya Menurut Kecamatan
 ----- 9.3.6. Di Kabupaten Mukomuko
 Table *Number Of Money Order and Value By Post Office Of Sub
 Districs in Mukomuko Regency*
 2005

Kecamatan <i>Sub Districs</i>	Dikirim / <i>Sent</i> (000 Rp)		Bayar / <i>Paid</i> (000 Rp)	
	Wesel <i>Money Order</i>	Nilai <i>Value</i>	Wesel <i>Money Order</i>	Nilai <i>Value</i>
1	2	3	4	5
1. Mukomuko Selatan	300	200.000	3.014	240.000
2. Pondok Suguh	100	100.000	80	96.000
3. Teras Terunjam	324	240.000	325	250.000
4. Mukomuko Utara	400	150.000	410	250.000
5. Lubuk Pinang	290	130.000	300	200.000
Jumlah <i>Total</i>	1.414	820.000	4.129	1.036.000

Sumber : Kantor Pos dan Giro Kabupaten Mukomuko

Source : *Post Office Of North Bengkulu Regency*



 Mukomuko Dalam Angka 2005

Tabel 9.3.7 Banyaknya Pendapatan Kantor Pos Kabupaten Mukomuko Menurut Kecamatan
 Table Number Income Post Office in Mukomuko Regency At Sub Districts
 2005

Kecamatan Sub Districts	Pendapatan / Income (000 Rp)				
	Surat Letters	Paket Parcels	Bea Wesel Money order	Bea Pos Bea Post	Jumlah Total
1	2	3	4	5	6
1. Mukomuko Selatan	14.600	2.000	9.000	4.600	30.000
2. Pondok Suguh	5.000	1.500	4.500	6.500	12.000
3. Teras Terunjam	15.000	2.500	10.000	2.500	30.000
4. Mukomuko Utara	14.000	3.000	8.700	4.300	30.000
5. Lubuk Pinang	9.000	1.800	6.200	3.000	20.000
Jumlah Total	57.600	10800	38.400	20.900	122.000

Sumber : Kantor Pos dan Giro Kabupaten Mukomuko

Source : Post Office Of North Bengkulu regency



Mukomuko Dalam Angka 2005

Tabel 9.3.8. Banyaknya Pesawat Telepon Menurut Sambungan Induk dan Cabang Di Kabupaten Mukomuko
 Table *Numbers of Telephones By Originist Conection and Branch Connected By Sub Districs In Mukomuko Regency 2005*

Kecamatan <i>Sub Districs</i>	Kapasitas <i>Capacity</i>	Sambungan Induk <i>Original Connection</i>	Samb. Cabang <i>Branch Connection</i>
1	2	3	4
1. Mukomuko Selatan	512	394	-
2. Pondok Suguh	-	-	-
3. Teras Terunjam	-	-	-
4. Mukomuko Utara	512	510	-
5. Lubuk Pinang	-	-	-
Jumlah <i>Total</i>	1.024	904	-

Sumber : Kantor Cabang Telekomunikasi Kabupaten Mukomuko

Source : *Branch Establiment Telecommunication Of North Bengkulu Regency*




Mukomuko Dalam Angka 2005

Tabel 9.3.9. Banyaknya Pesawat Telepon Menurut Kecamatan Di Kabupaten Mukomuko
 ----- 9.3.9. Di Kabupaten Mukomuko
 Table *Numbers of Telephones By Originst Conection and Branch Connected By Sub Districs In Mukomuko Regency 2004-2005*

Kecamatan <i>Sub Districs</i>	2 0 0 4	2005
1	2	3
1. Mukomuko Selatan	394	386
2. Pondok Suguh	-	-
3. Teras Terunjam	-	-
4. Mukomuko Utara	510	609
5. Lubuk Pinang	-	-
Jumlah <i>Total</i>	904	995

Sumber : Kantor Cabang Telekomunikasi Kabupaten Mukomuko
 Source : *Branch Establiment Telecommunication Of North Bengkulu Regency*



 Mukomuko Dalam Angka 2005

Tabel
----- 9.3.10
Table


Banyaknya Pendapatan Telekomunikasi
Di Kabupaten Mukomuko
*Numbers Of Income Telecommunications
In Mukomuko Regency
2004-2005*

T A H U N <i>Years</i>	PULSA <i>Pulsa (000 Rp)</i>	TELEGRAM <i>Telegram (000 Rp)</i>	Lainnya <i>Orther (000 Rp)</i>	Jumlah <i>Total (000 Rp)</i>
1	2	3	4	5
2004	1.740.000	-	-	1.740.000
2005	1.080.000	0	0	1.080.000

Sumber : Kantor Cabang Telekomunikasi Kabupaten Mukomuko

Source : *Branch Establismnt Telecommunication Of North Bengkulu Regency*

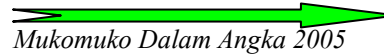


 Mukomuko Dalam Angka 2005

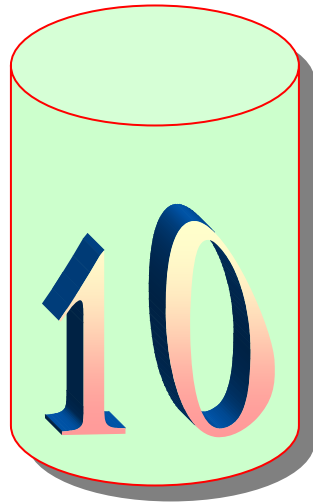
Tabel 9.3.11. Banyaknya Pemakaian Telegram Di Kabupaten Mukomuko
Table Numbers of Telegram In Mukomuko Regency 2005

Bulan Moon	Banyaknya Telegram <i>Number Of Telegram</i>	Nilai <i>Value</i>
1	2	3
Januari / <i>January</i>	0	0
Pebruari / <i>February</i>	0	0
Maret / <i>March</i>	0	0
April / <i>April</i>	0	0
Mei / <i>May</i>	0	0
Juni / <i>June</i>	0	0
Juli / <i>July</i>	0	0
Agustus / <i>August</i>	0	0
September / <i>Septemb</i>	0	0
Oktober / <i>October</i>	0	0
Nopember / <i>November</i>	0	0
Desember / <i>December</i>	0	0
Jumlah <i>Total</i>	0	0

Sumber : Kantor Cabang Telekomunikasi Kabupaten Mukomuko
Source : Branch Establishment Telecommunication Of North Bengkulu Regency




Mukomuko Dalam Angka 2005



K
E
L
U
A
N
G
A
N
G

<http://mukomukoka.com/ps.go.id>



 Mukomuko Dalam Angka 2005

X. KEUANGAN DAERAH

Keuangan daerah mencakup penerimaan dan pengeluaran Pemerintahan Daerah. Pada Tahun Anggaran 2005 jumlah penerimaan Kabupaten Mukomuko sebesar Rp 79.687.201,448. Sedangkan jumlah pengeluaran sebesar Rp 75.807.528,849.

Untuk pertumbuhan realisasi penerimaan dan pengeluaran pada tahun 2005, belum ada, karena pada tahun sebelumnya data masih tergabung dengan Kabupaten Mukomuko, sehingga belum bisa dibandingkan.

<http://mukomukokab.bps.go.id>



Mukomuko Dalam Angka 2005

X. REGIONAL FINANCE

Regional Finance consisted of acceptance and expenditure. In 2005, acceptance was 79.687.201,448 and expenditure was 75.807.528,849.

For development of acceptance and expenditure realization not available. It cause, in year before, data in group of North Bengkulu Government.

<http://mukomukokab.bps.go.id>



Mukomuko Dalam Angka 2005

X. KEUANGAN

10.1 KEUANGAN DAERAH

Tabel 10.1.1 Realisasi Penerimaan/Pengeluaran dan Surplus/Defisit Daerah Otonom Tingkat II Kabupaten Mukomuko
Actual Receipt Expenditure and Surplus /Deficit of Second Stage Regional in Mukomuko Regency 2004-2005 (000 Rp.)

Tahun Anggaran / <i>Fiscal Year</i>	Penerimaan / <i>Receipt</i>	Pengeluaran / <i>Expenditure</i>	Surplus/ Defisit <i>Surplus/defisit</i>
1	2	3	4
2004	79.687.201,448	75.807.528.849	3.879.672.599
2005	114.998.900.087	106.464.933.566	8.533.966.521

Sumber : Bagian Keuangan Pemda Kabupaten Mukomuko

Source : Central Board of Statistics North Bengkulu Regency

*Data keuangan masih bergabung dengan Kab. Mukomuko



Mukomuko Dalam Angka 2005

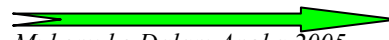
Tabel
-----10.1.2
Table

Realisasi Penerimaan Daerah Otonom Kabupaten Mukomuko
Actual receipt Second stage Regional Of Mukomuko Regency
2004-2005
(000 Rp.)

Tahun Anggaran/ <i>Fiscal Year</i>	Penerimaan Daerah/ <i>Local Receipt</i>	Surplus/ Defisit <i>Surplus/defisit</i>	Jumlah / <i>Total</i>
1	2	3	4
2004	79.687.201,448	3.879.672,599	75.807.528.849
2005	114.998.900.087	309.286.386	114.689.613.701

Sumber : Bagian Keuangan Pemda Kabupaten Mukomuko
Source : Central Board of Statistics North Bengkulu Regency



 Mukomuko Dalam Angka 2005


Tabel Realisasi Pengeluaran Daerah Otonom Tingkat II Mukomuko
 ----- 10.1.3
 Table *Actual expenditures Second stage Regional Of Mukomuko Regency*

2004-2005(000 Rp.)

Tahun Anggaran/ Fiscal Year	Belanja Aparatur/ Expenditures of Aparaturs	Belanja Pelayanan Publik/ Expenditures Of Public Services	Surplus/ Defisit Surplus/defisit	Jumlah/ Total
1	2	3	4	5
2004	44.786.204,74	31.021.324,109	3.879.672,599	79.687.201,448
2005	57.052.832.596	49.412.100.970	11.1043352.734	106.464.933.566

Sumber : Bagian Keuangan Pemda Kabupaten Mukomuko
 Source : *Central Board of Statistics North Bengkulu Regency*




 *Mukomuko Dalam Angka 2005*

Tabel 10.1.4 Pertumbuhan Realisasi Penerimaan/Pengeluaran dan Surplus/Defisit Daerah Otonom Kabupaten Mukomuko
Development of Actual Receipt Expenditure and Surplus / Defisit Of Second Stage Regional in Mukomuko Regency 2005

Tahun Anggaran / <i>Fiscal Year</i>	Penerimaan / <i>Receipt</i>	Pengeluaran / <i>Expenditure</i>	Surplus/defisit
1	2	3	4
2005	114.998.900.087	106.464.933.566	8.533.966.521

Sumber : Bagian Keuangan Pemda Kabupaten Mukomuko
Source : Central Board of Statistics North Bengkulu Regency



 Mukomuko Dalam Angka 2005

Tabel 10.1.5. Banyaknya Wajib Pajak Menurut Sektor Per Kecamatan di Kabupaten Mukomuko
 Table Number Of Tax Payer by Sector Per Sub Districts In Mukomuko Regency

2005

Kecamatan / Sub Districts	Pedesaan / Rular	Perko- taan /urban	Perke- bunan / Estate	Kehu- tanan / Foresty	Pertam- bangan/ Mining
1	2	3	4	5	6
1. Mukomuko Selatan	11.303	-	4	-	-
2. Pondok Suguh	5.888	-	2	2	-
3. Teras Terunjam	13.830	-	-	-	-
4. Mukomuko Utara	9.070	813	3	-	-
5. Lubuk Pinang	11.303	-	-	-	-
Jumlah / Total	51.394	813	9	2	-

Sumber : Dinas Pendapatan Daerah Kabupaten Mukomuko
 Source : Regional Income Service Of North Bengkulu Regency




Mukomuko Dalam Angka 2005

Tabel Realisasi Penerimaan Pajak Bumi dan Bangunan (PBB)
 ----- 10.1.6. Menurut Sektor dan Kecamatan di Kabupaten Mukomuko
 Table *Realization of Land and Building Taxes Receives by Sector and Sub District in Mukomuko Regency*
 2005 (Rp)

Kecamatan / Sub Districts	Pedesaan / Rular	Perkotaan/ Urban	Perkebunan/ Estate	Kehutanan/ Forest
1	2	3	4	5
1. Mukomuko Selatan	22.683.397	-	583.036.813	-
2. Pondok Suguh	24.509.406	-	168.495.961	18.000.000
3. Teras Terunjam	8.558.195	-	-	-
4. Mukomuko Utara	21.531.007	-	482.232.052	-
5. Lubuk Pinang	14.396.224	-	-	-
Jumlah / Total	91.678.211	-	1.233.764.826	18.000.000

Sumber : Dinas Pendapatan Daerah Kabupaten Mukomuko
 Source : Regional Income Service Of North Bengkulu Regency



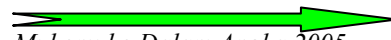
 Mukomuko Dalam Angka 2005

Tabel Realisasi Penerimaan Pajak Netto Per Bulan
 ----- 10.1.7. di Kabupaten Mukomuko Tahun 2005
 Table *Realization Of Netto Taxes Receives in Mukomuko Regency*
 2005

Bulan / Month	Realisasi / Realization
	2005 (Rp)
1	2
Januari / January	12.247.980
Pebruari / February	3.770.000
Maret / March	3.460.000
April / April	2.101.000
Mei / Mey	3.100.085
Juni / June	436.550
Juli / July	2.949.392
Agustus / August	475.360
September / Septmber	5.678.262
Oktober / October	2.616.345
Nopember / November	5.511.220
Desember / December	71.464.861
Jumlah /Total	113.811.055

Sumber : Dinas Pendapatan Daerah Kabupaten Mukomuko




 Mukomuko Dalam Angka 2005

Tabel 10.2.1. Banyaknya Koperasi yang Berbadan Hukum dan Koperasi Sekolah Per Kecamatan di Kabupaten Mukomuko
Number of Organized Cooperatives and School Cooperatives Per Sub District in Mukomuko Regency

Kecamatan / Sub district	KUD / Village Unit Coops	KPN/ Labour coops	Maha- siswa /Pemuda Student and Youth	Wanita/ Women of Coops	Non KPN / Labour of Non Coop	Sekolah/ School of Coop	Lainya/ Others
1	2	3	4	5	6	7	8
1. MukomukoSel	6	2	-	-	1	-	9
2. Pondok Sugh	2	-	-	-	-	-	3
3. TerasTerunjam	4	-	-	-	-	-	8
4. Mukomuko Ut	1	2	-	-	1	-	11
5. Lubuk Pinang	8	-	-	-	-	-	2
Jumlah / Total	21	4	-	-	-	-	33

Sumber Data : Dinas Perindag, Koperasi dan UKM Kab. Mukomuko
Source : Departement Of Coopertives in Mukomuko Regency



 Mukomuko Dalam Angka 2005

Tabel
----- 10.2.2.
Table

Banyaknya Anggota Koperasi yang Berbadan Hukum dan Koperasi Sekolah Per Kecamatan di Kab. Mukomuko
Number of Member of Legally Organized Cooperatives and School Cooperatives Per Sub District in Mukomuko Regency

2005

Kecamatan / Sub district	KUD / Village Unit Coops	KPN/ Labour coops	Maha-siswa /Pemuda A of Student and Youth	Wanita/ Women of Coops	Non KPN / Labour of Non Coop	Sekolah/ School of Coop	Lainya/ Others
1	2	3	4	5	6	7	8
1. Mukomuko Sel	1.641	0	0	0	0	0	0
2. Pondok Suguh	717	161	0	0	0	0	0
3. Teras Terunjam	1.621	0	0	0	0	0	0
4. Mukomuko Ut	92	0	0	0	0	0	21
5. Lubuk Pinang	3.298	331	0	0	0	0	0
Jumlah / Total	5.892	492	0	0	0	0	21

Sumber Data : BKPM dan Koperasi Kab. Mukomuko

Source : Departement Of Coopertives In North Bengkulu Regency

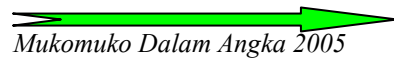


Mukomuko Dalam Angka 2005

Tabel 10.2.3. Banyaknya Anggota, Simpanan dan Volume Usaha Per Kecamatan di Kabupaten Mukomuko
 Table Number of Member, Deposite and Gross Output per Sub District in Mukomuko Regency
 2005

Kecamatan / Sub District	Anggota / Member	Simpanan/ Deposite	Volume Usaha / Groos Output
1	2	3	4
1. Mukomuko Selatan			
2. Pondok Suguh			
3. Teras Terunjam			
4. Mukomuko Utara			
5. Lubuk Pinang			
Kab. Mukomuko / North Bengkulu Regncy			

Sumber Data : BKPM dan Koperasi Kab. Mukomuko
 Source : Departement Of Coopertives in North Bengkulu Regency




Mukomuko Dalam Angka 2005

Tabel Struktur Koperasi Yang Berbadan Hukum
 ----- 10.2.4. Per Kecamatan di Kabupaten Mukomuko 2005
 Table *Structure Of Legally Organiced Per Sub District in Mukomuko Regency 2005*

Kecamatan/ Sub District	KUD/ Village Unit Coops	Angota/ Members	Simpanan/ Deposite	Cadangan/ Reserve
1	2	3	4	5
1. Mukomuko Sel				
2. pondok Suguh				
3. Teras Terunjam				
4. Mukomuko Ut				
5. Lubuk Pinang				
Jumlah / Total				

Sumber Data : BKPM dan Koperasi Kab. Mukomuko
 Source : *Departement Of Coopertives in North Bengkulu Regency*



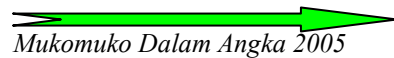
 Mukomuko Dalam Angka 2005

Tabel 10.2.5. Struktur Koperasi Non KUD Yang Berbadan Hukum Per Kecamatan di Kabupaten Mukomuko 2005
 Table Structure Of Non Village Unit Coops Legally Organiced Per Sub District in Mukomuko Regency 2005

Kecamatan/ Sub District	Non KUD/ Non Village Unit Coops	Angota/ Members	Simpanan/ Deposite (000)	Cadangan/ Reserve (000)
1	2	3	4	5
1. Mukomuko Sel				
2. Pondok Suguh				
3. Teras Terunjam				
4. Mukomuko Utara				
5. Lubuk Pinang				
Jumlah / Total				

Sumber : BKPM dan Koperasi Kab. Mukomuko

Source : Departement Of Coopertives in North Bengkulu Regency

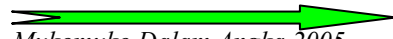


Mukomuko Dalam Angka 2005



<http://mukomuko.bps.go.id>
RENDAPAN
REGIONAL




Mukomuko Dalam Angka 2005

XI. PENDAPATAN REGIONAL

II. 1. TINJAUAN EKONOMI KABUPATEN MUKOMUKO

Pertumbuhan ekonomi regional Kabupaten Mukomuko tahun 2005 berdasarkan Produk Domestik Regional Bruto atas dasar harga konstan 2000 adalah 4,6 %. PDRB sektoral yang dapat dilihat pada tabel 11.

II.2. PERKEMBANGAN EKONOMI SEKTORAL SERTA PERANANNYA.

Peningkatan perekonomian Mukomuko tahun 2005, tidak terlepas dari andilnya beberapa sector yang ikut memicu peningkatan tersebut, diantaranya adalah Sektor Pertanian pada tahun 2005 sebesar 4,66 %, hal ini disebabkan karena ada beberapa subsektor Pertanian pertumbuhannya antara lain Tanaman Perkebunan . Sektor pertanian merupakan sektor andalan yang sumbangannya cukup besar terhadap PDRB.

Sektor Pertambangan tahun 2005 sebesar 3,5 %, Sektor Industri pengolahan tahun 2005 sebesar 2,8 %, Sektor Listrik, gas dan air minum mengalami pertumbuhan 2,12 %, Sektor Bangunan mengalami pertumbuhan sebesar 6,42 %, Sektor Perdagangan tahun 2005 sebesar 4,05 % sedangkan Sektor Pengangkutan tahun 2005 sebesar 7,31 % . Untuk Sektor Perbankan tahun 2005 ini mengalami pertumbuhan sebesar 4,68 % .

Sedangkan pertumbuhan sektor Jasa-jasa pada tahun 2005 ini mengalami pertumbuhan sebesar 6,67 % .

Berdasarkan Produk Domestik Regional Bruto tahun 2005 atas dasar harga berlaku, Sektor Pertanian masih menjadi tumpuan perekonomian Kabupaten Mukomuko yang kontribusinya sebesar 51,84 % terhadap Produk Domestik Regional Bruto secara keseluruhan . Sektor kedua yang cukup besar sumbangannya adalah Perdagangan, Hotel dan Restoran dengan peranannya 18,69 % .




Mukomuko Dalam Angka 2005

Sektor lain yang sumbangannya cukup berarti adalah Sektor Pengangkutan dan Komunikasi pada tahun ini sebesar 3,98 %, Selanjutnya adalah Sektor Jasa-jasa yang kontribusinya sebesar 6,19%, Sektor Jasa-jasa ini termasuk juga jasa pemerintahan.

Sektor yang Kontribusinya cukup besar yaitu Sektor Bangunan yang mencapai 2,65 %, kemudian adalah sektor keuangan,persewaan dan jasa perusahaan yaitu sebesar 3,54 % disusul dengan Sektor industri pengolahan yang kontribusinya mencapai 6,28 %, dan sektor pertambangan dan penggalian sebesar 6,63 % sedangkan sektor yang paling kecil adalah Listrik ,Gas dan Air Minum sebesar 0,20%.

<http://mukomukokab.bps.go.id>



 Mukomuko Dalam Angka 2005

XI. REGIONAL INCOME

II. 1. DEVELOPMENT OF ECONOMY IN MUKOMUKO

Development of regional economy 2005 in Mukomuko Showed by increase of domestic regional bruto product on constant price in 1993 was 4,75 %.. PDRB sectoral can see on table 11.

II.2. DEVELOPMENT OF SECTORAL ECONOMY AND IT'S ROLE

If looked from main develop of economy , it was inseperable with each sectors. In year ago, was increasing to 4,75 %.

Electric sector, gas and water supply expenditure growth to 0,31 %. It high than years ago, it's only. it was caused in 1993 electric in Mukomuko have one insubdistrict, it's power from electric Generator in Mukomuko. This year increasing of Agrikultur Sector in good enough. It is 4,25 % ,

This year Mining and Quarrying of trade sector is 3,36 % Manufacturing Industreis sector 4,24 % .

For Bank sector for this year decrease 4,05 % Even for Elictricity and Water Supply sector in this year increase 0,31 %, contruction sector in this year increase 10,83 % , Trade Hotels, and Restaurans in this year increase 12,7 % , Transportasion an Communications sector in this year increase 4,48 % , Finacial Intermediares, Onership of Dwelling sector in this year increase 4,25 % , and Service sector 5,37 %.

Even contribution agriculture sector before to domestic regional bruto product an all had 51,35 % . The second sector which big contribution was merits sector with 12,71 % , these merits sector including government sectors, each sector which had big contribution were hotels, trade and restaurant. It,s position in this 12,61 %.



Mukomuko Dalam Angka 2005

For experience domestic regional bruto product of Mukomuko on constant price. That can see on this table :

<http://mukomukokab.bps.go.id>



Mukomuko Dalam Angka 2005

XI. PENDAPATAN REGIONAL / REGIONAL INCOME

11.1. Produk Domestik Regional Bruto (PDRB)

Tabel 11.1.1. Produk Domestik Regional Bruto (PDRB) Kabupaten Mukomuko
 ----- Atas Dasar Harga Berlaku Menurut Lapangan Usaha
 Table *Gross Regional Domestic Product At Current Market Price By Industrial Origin In Mukomuko Regency*
 2002 - 2005 (000.000 Rp)

Sektor / Industrial Origin	2002	2003	2004*	2005**
1	2	3	4	
1. PERTANIAN <i>Agriculture</i>	223.307	271.916	303.532	375.295,97
2. PERTAMBANGAN DAN PENGGALIAN <i>Mining and Quarrying</i>	31.465	35.278	38.847	43.897,05
3. INDUSTRI PENGOLAHAN <i>Manufacturing Industries</i>	31.899	33.714	36.787	45.577,77
4. LISTRIK, GAS DAN AIR BERSIH <i>Electricity, and Water Supply</i>	802	976	1.149	1.408,55
5. BANGUNAN <i>Construction</i>	12.040	13.391	15.511	20.195,32
6. PERDAGANGAN, HOTEL DAN RESTAURAN <i>Trade, Hotels, and Restaurants</i>	81.112	101.585	109.440	140.495,87
7. PENGANGKUTAN DAN KOMUNIKASI <i>Transportation and Communications</i>	18.468	21.129	23.290	28.425,55
8. KEUANGAN, PERSEWAAN DAN JASA PERUSAHAAN <i>Financial Intermediaries, Ownership Of Dwelling And Service</i>	16.045	18.897	20.740	24.723,66
9. JASA _ JASA <i>Service</i>	26.996	30.445	36.262	43.817,28
P D R B	442.134	527.331	585.558	723.837,02

*) Angka diperbaiki **)= Angka sementara

Sumber : Kantor BPS Kabupaten Mukomuko

Source : *Statistical Office Of North Bengkulu Regency*



Mukomuko Dalam Angka 2005

Tabel 11.1.2. Produk Domestik Regional Bruto (PDRB) Kabupaten Muko
Muko Atas Dasar Harga Konstan 2000 Menurut Lapangan Usaha
Table *Gross Regional Domestic Product At Current Constan 2000
Price By Industrial Origin In Mukomuko Regency
2 0 0 2 - 2 0 0 5 (000.000 Rp)*

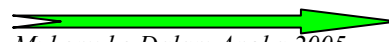
Sektor / Industrial Origin	2002	2003	2004*	2005**
1	2	3	4	
1. PERTANIAN <i>Agriculture</i>	188.281,47	200.972,74	210.331,31	222.991,00
2. PERTAMBANGAN DAN PENGGALIAN <i>Mining and Quarrying</i>	26.691,66	28.201,13	29.189,36	30.398,93
3. INDUSTRI PENGOLAHAN <i>Manufacturing Industries</i>	26.419,60	25.573,90	28.347,21	29.848,39
4. LISTRIK, GAS DAN AIR BERSIH <i>Electricity, and Water Supply</i>	557,91	594,34	606,95	635,18
5. BANGUNAN <i>Construction</i>	10.345,58	10.774,39	11.466,37	12.179,58
6. PERDAGANGAN, HOTEL DAN RESTAURAN <i>Trade, Hotels, and Restaurans</i>	74.119,22	77.822,60	80.977,86	85.307,76
7. PENGANGKUTAN DAN KOMUNIKASI <i>Transportation and Communications</i>	14.905,49	15.425,34	16.552,47	17.315,28
8. KEUANGAN, PERSEWAAN DAN JASA PERUSAHAAN <i>Financial Intermediares, Ownership Of Dwelling And Service</i>	12.997,87	13.405,29	14.032,21	14.651,38
9. JASA _ JASA <i>Service</i>	22.651,75	23.669,53	25.249,29	26.693,50
P D R B	376.970,56	398.439,25	416.753,03	440.021,00

*) Angka diperbaiki **) = Angka sementara

Sumber : Kantor BPS Kabupaten Mukomuko

Source : *Statistical Office Of North Bengkulu Regency*



 Mukomuko Dalam Angka 2005

Tabel 11.1.3. Distribusi Persentase Produk Domestik Regional Bruto Kabupaten Mukomuko Atas Dasar Harga Berlaku
 Table 11.1.3. *Percentage Distribution Of Gross Regional Domestic Product At Current Market In Mukomuko Regency 2002 - 2005 (Persentase)*

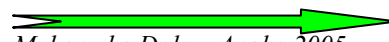
Sektor / Industrial Origin	2002	2003	2004 *	2005**
1	2			
1. PERTANIAN <i>Agriculture</i>	50,51	51,56	51,84	51,85
2. PERTAMBANGAN DAN PENGGALIAN <i>Mining and Quarrying</i>	7,12	6,63	6,63	6,06
3. INDUSTRI PENGOLAHAN <i>Manufacturing Industries</i>	7,21	6,28	6,28	6,30
4. LISTRIK, GAS DAN AIR BERSIH <i>Electricity, and Water Supply</i>	0,18	0,19	0,20	0,19
5. BANGUNAN <i>Construction</i>	2,72	2,54	2,65	2,79
6. PERDAGANGAN, HOTEL DAN RESTAURAN <i>Trade, Hotels, and Restaurants</i>	18,35	19,26	18,69	19,41
7. PENGANGKUTAN DAN KOMUNIKASI <i>Transportation and Communications</i>	4,18	4,01	3,98	3,93
8. KEUANGAN, PERSEWAAN DAN JASA PERUSAHAAN <i>Financial Intermediares, Ownership Of Dwelling And Service</i>	3,63	3,58	3,54	3,42
9. JASA _ JASA <i>Service</i>	6,11	5,77	6,19	6,05
P D R B	100,00	100,00	100,00	100,00

*) Angka diperbaiki **) = Angka sementara

Sumber : Kantor BPS Kabupaten Mukomuko

Source : *Statistical Office Of North Bengkulu Regency*



 Mukomuko Dalam Angka 2005

Tabel 11.1.4. Distribusi Persentase Produk Domestik Regional Bruto Kabupaten Mukomuko Atas Dasar Harga Konstan 2000
 Table *Percentage Distribution Of Gross Regional Domestic Product At Constant Market 2000 In Mukomuko Regency 2002 - 2005 (Persentase)*

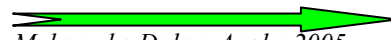
Sektor / <i>Industrial Origin</i>	2002	2003	2004*	2005**
1	2	3	4	
1. PERTANIAN <i>Agriculture</i>	49,95	50,44	50,47	50,68
2. PERTAMBANGAN DAN PENGGALIAN <i>Mining and Quarrying</i>	7,08	7,08	7,00	6,91
3. INDUSTRI PENGOLAHAN <i>Manufacturing Industries</i>	7,01	6,92	6,80	6,78
4. LISTRIK, GAS DAN AIR BERSIH <i>Electricity, and Water Supply</i>	0,15	0,15	0,15	0,14
5. BANGUNAN <i>Construction</i>	2,74	2,70	2,75	2,77
6. PERDAGANGAN, HOTEL DAN RESTAURAN <i>Trade, Hotels, and Restaurants</i>	19,66	19,53	19,43	19,39
7. PENGANGKUTAN DAN KOMUNIKASI <i>Transportation and Communications</i>	3,95	3,87	3,97	3,94
8. KEUANGAN, PERSEWAAN DAN JASA PERUSAHAAN <i>Financial Intermediaries, Ownership Of Dwelling and Service</i>	3,45	3,36	3,37	3,33
9. JASA_ JASA <i>Service</i>	6,01	5,94	6,06	6,07
P D R B	100,00	100,00	100,00	100,00

*) Angka diperbaiki **) = Angka sementara

Sumber : Kantor BPS Kabupaten Mukomuko

Source : *Statistical Office Of North Bengkulu Regency*



 Mukomuko Dalam Angka 2005

Tabel Indeks Berantai Produk Domestik Regional Bruto
 ----- 11.1.5. Kabupaten Mukomuko Atas Dasar Harga Konstan 2000
 Table *Index Of Gross Regional Domestic Product
 At Constant Market In Mukomuko Regency*

2002 – 2004

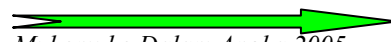
Sektor / <i>Industrial Origin</i>	2002	2003*	2004*	2005**
1	2	3	4	
1. PERTANIAN <i>Agriculture</i>	-	106,74	104,66	106,02
2. PERTAMBANGAN DAN PENGGALIAN <i>Mining and Quarrying</i>	-	105,66	103,50	104,14
3. INDUSTRI PENGOLAHAN <i>Manufacturing Industries</i>	-	104,37	102,80	105,30
4. LISTRIK, GAS DAN AIR BERSIH <i>Electricity, and Water Supply</i>	-	106,53	102,12	104,65
5. BANGUNAN <i>Construction</i>	-	104,14	106,42	106,22
6. PERDAGANGAN, HOTEL DAN RESTAURAN <i>Trade, Hotels, and Restaurants</i>	-	105,00	104,05	105,35
7. PENGANGKUTAN DAN KOMUNIKASI <i>Transportation and Communications</i>	-	103,49	107,31	104,61
8. KEUANGAN, PERSEWAAN DAN JASA PERUSAHAAN <i>Financial Intermediares, Ownership Of Dwelling and Service</i>	-	103,13	104,68	104,41
9. JASA _ JASA <i>Service</i>	-	104,49	106,67	105,72
P D R B	-	105,70	104,60	105,58

***) Angka = Angka sementara

Sumber : Kantor BPS Kabupaten Mukomuko

Source : *Statistical Office Of North Bengkulu Regency*



 Mukomuko Dalam Angka 2005

Tabel
----- 11.1.6. Kabupaten Mukomuko
Table
*Regional Income And Regional Percapita Income
In Mukomuko Regency
2002 - 2005*

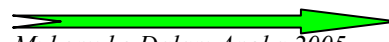
Sektor / Industrial Origin	2002	2003	2004*	2005**
1	2			
I. Atas Dasar Harga Berlaku				
1. PDRB pada harga pasar (Juta Rupiah)	442.134	527.331	585.568	723.837
2. Penyusutan (Juta Rupiah)	15.405	17.324	21.661	21.661
3. PDRN pada harga pasar	426.729	510.007	563.897	702.176
4. Pajak tak Langsung Neto (Juta Rupiah)	4.778	5.141	6.220	6.220
5. PDRN Atas Dasar Biaya Faktor Produksi Pendapatan Regional (Juta Rupiah)	421.951	504.866	557.677	695.956
6. PDRB Perkapita (Rupiah)	3,507,552	4,149,729	4,385,315	5,420,903
7. Pendapatan Regional Perkapita (Rupiah)	3,347,436	3,972,945	4,176,511	5,212,099
II. Atas Dasar Harga Konstan 2000				
1. PDRB pada harga pasar (Juta Rupiah)	376.971	398.439	416.753	440.021
2. Penyusutan (Juta Rupiah)	15.405	16.522	17.736	17.736
3. PDRN pada harga pasar	361.566	381.917	399.017	422.285
4. Pajak tak Langsung Neto (Juta Rupiah)	4.778	5.065	5.426	5.426
5. PDRN Atas Dasar Biaya Faktor Produksi Pendapatan Regional (Juta Rupiah)	356.788	376.852	393.591	416.859
6. PDRB Perkapita (Rupiah)	2,990,596	3,135,441	3,121,114	3,295,370
7. Pendapatan Regional Perkapita (Rupiah)	2,830,479	2,965,566	2,947,651	3,121,907

*) = Angka diperbaiki **)=Angka sementara

Sumber : Kantor BPS Kabupaten Mukomuko

Source : *Statistical Office Of North Bengkulu Regency*



 Mukomuko Dalam Angka 2005