

DISTRİK MUTING DALAM ANGKA



2021

<https://merauke.go.id>



**Badan Pusat Statistik
Kabupaten Merauke**

DISTRIK MUTING DALAM ANGKA



2021

**Distrik Muting Dalam Angka
2021**

ISBN: 978-602-5980-24-4

No. Publikasi: 94010.2123

Katalog: 1102001.9401050

Ukuran Buku: 14,8 cm x 21 cm

Jumlah Halaman: xiv + 77 Halaman

Naskah:

Badan Pusat Statistik Kabupaten Merauke

Gambar Kover oleh:

Seksi IPDS BPS Kabupaten Merauke

Ilustrasi Kover:

Kantor Distrik Muting dan Pegawai BPS Kabupaten Merauke

Diterbitkan oleh:

© Badan Pusat Statistik Kabupaten Merauke

Dicetak oleh:

Badan Pusat Statistik

Dilarang mengumumkan, mendistribusikan, mengomunikasikan, dan/atau menggandakan sebagian atau seluruh isi buku ini untuk tujuan komersial tanpa izin tertulis dari Badan Pusat Statistik

KEPALA BPS KABUPATEN MERAUKE
CHIEF STATISTICIAN OF MERAUKE REGENCY



Cendana Murti Nuryana Sri Hapsara S.ST



KATA PENGANTAR

Distrik Dalam Angka merupakan Publikasi Tahunan yang diterbitkan oleh Badan Pusat Statistik Kabupaten Merauke. Publikasi ini menyajikan berbagai macam data seperti keadaan geografi, pemerintahan, kependudukan, sosial, pertanian, energi, perdagangan, dan transportasi.

Publikasi ini dapat terwujud berkat kerjasama dan bantuan dari berbagai pihak baik instansi pemerintah maupun swasta. Kepada semua pihak yang telah memberikan bantuan disampaikan penghargaan dan terima kasih yang sebesar – besarnya.

Kami menyadari bahwa publikasi ini belum sepenuhnya memenuhi harapan pengguna data, namun kiranya dapat bermanfaat bagi setiap pengguna untuk berbagai keperluan.

Kami mengharapkan tanggapan dan saran yang bersifat membangun untuk perbaikan selanjutnya.

Merauke, September 2021

Kepala Badan Pusat Statistik

Kabupaten Merauke

Cendana Murti Nuryana Sri Hapsara S.ST

DAFTAR ISI

halaman

Kata Pengantar	v
Daftar Isi	vi
Daftar Tabel	vii
Daftar Gambar	x
1. Geografi	1
2. Pemerintahan	9
2.1. WILAYAH ADMINISTRATIF	13
2.2. PEGAWAI NEGERI SIPIL	14
3. Kependudukan	15
4. Sosial	25
4.1. PENDIDIKAN	31
4.2. KESEHATAN	41
4.3. AGAMA	46
4.4. ENERGI	48
4.5. BENCANA ALAM	53
4.6. EKONOMI	55
4.7. TELEKOMUNIKASI	61
4.8. OLAHRAGA	62
4.9. TRANSPORTASI	63
5. Pertanian	65
5.1. TANAMAN PANGAN	69
5.2. HORTIKULTURA	71
5.3. PERKEBUNAN	73
5.4. PETERNAKAN	75

DAFTAR TABEL

	halaman
1. Geografi	1
1.1. Letak Geografis Distrik Muting, 2020	5
1.2. Luas dan Persentase Wilayah Menurut Kampung di Distrik Muting, 2020 .	6
1.3. Jarak dari Kampung ke Ibukota Distrik dan Ibukota Kabupaten di Distrik Muting (km), 2020	7
2. Pemerintahan	9
2.1.1. Jumlah Rukun Tetangga/Rukun Warga Menurut Kampung di Distrik Muting, 2020.....	13
2.2.1. Jumlah Perangkat Kampung Menurut Kampung di Distrik Muting, 2020... ..	14
3. Kependudukan.....	15
3.1. Penduduk, Laju Pertumbuhan Penduduk, Distribusi Persentase Penduduk, Kepadatan Penduduk, Rasio Jenis Kelamin Menurut Desa/ Kelurahan di Distrik Muting	21
4. Sosial	25
4.1.1. Banyaknya Sekolah Dasar (SD) Menurut Desa/Kelurahan di Distrik Muting, 2020.....	31
4.1.2. Banyaknya Madrasah Ibtidaiyah (MI) Menurut Desa/Kelurahan di Distrik Muting, 2020	32
4.1.3. Banyaknya Sekolah Menengah Pertama (SMP) Menurut Desa/Kelurahan di Distrik Muting, 2020	33
4.1.4. Banyaknya Madrasah Tsanawiyah (Mts) Menurut Desa/Kelurahan di Distrik Muting, 2020	34
4.1.5. Banyaknya Sekolah Menengah Atas (SMA) Menurut Desa/Kelurahan di Distrik Muting, 2020	35
4.1.6. Banyaknya Madrasah Aliyah (MA) Menurut Desa/Kelurahan di Distrik Muting, 2020	36
4.1.7. Banyaknya Sekolah Menengah Kejuruan (SMK) Menurut Desa/Kelurahan di Distrik Muting, 2020.....	37

4.1.8.	Banyaknya Akademi/Perguruan Tinggi Menurut Desa/Kelurahan di Distrik Muting, 2020	38
4.1.9.	Kemudahan Untuk Mencapai Sarana Pendidikan Terdekat bagi Desa/Kelurahan yang Tidak Ada Sarana Pendidikan Menurut Desa/Kelurahan dan Jenjang Pendidikan di Distrik Muting, 2020	39
4.3.1	Jumlah Penduduk Menurut Agama yang Dianut di Distrik Muting, 2020... ..	46
4.3.2	Jumlah Tempat Peribadatan di Distrik Muting, 2020	46
4.3.3	Jumlah Rohaniawan di Distrik Muting, 2020	47
4.4.1	Banyaknya Keluarga Menurut Desa/Kelurahan dan Jenis Pengguna Listrik di Distrik Muting, 2020	48
4.4.2	Banyaknya Desa/Kelurahan Menurut Keberadaan Penerangan Jalan Utama Desa/Kelurahan Di Distrik Muting, 2018, 2019, dan 2020	49
4.4.3	Banyaknya Desa/Kelurahan Menurut Jenis Bahan Bakar Untuk Memasak yang Digunakan Oleh Sebagian Besar Keluarga Di Distrik Muting, 2018, 2019, dan 2020	50
4.4.4	Banyaknya Desa/Kelurahan Menurut Sumber Air Minum Sebagian Besar Keluarga Di Distrik Muting, 2018, 2019, dan 2020	51
4.4.5	Banyaknya Desa/Kelurahan Menurut Penggunaan Fasilitas Tempat Buang Air Besar Sebagian Besar Keluarga Di Distrik Ullin, 2018, 2019, dan 2020... ..	52
4.5.1.	Keberadaan Fasilitas/Upaya Antisipasi/Mitigasi Bencana Alam Menurut Desa/Kelurahan di Distrik Muting, 2020.....	53
4.6.1.	Banyaknya Sarana dan Prasarana Ekonomi Menurut Desa/Kelurahan dan Jenisnya di Distrik Muting, 2020	55
4.6.2.	Banyaknya Sarana Lembaga Keuangan yang Beroperasi Menurut Desa/Kelurahan dan Jenisnya di Distrik Muting, 2020	58
4.6.3.	Banyaknya Koperasi yang Masih Aktif Menurut Desa/Kelurahan dan Jenis Koperasi di Distrik Muting, 2020	59
4.6.4.	Banyaknya Embung Desa Menurut Desa/Kelurahan di Distrik Muting, 2019 dan 2020.....	60

4.7.1.	Jumlah Menara dan Operator Layanan Komunikasi Telepon Seluler Menurut Desa/Kelurahan di Distrik Muting, 2020.....	61
4.8.1.	Banyaknya Desa/Kelurahan yang Memiliki Kelompok Kegiatan Olahraga Menurut Jenis Olahraga dan Ketersediaan Fasilitas/Lapangan Olahraga di Distrik Muting, 2020	62
4.9.1.	Sarana Transportasi Antar Desa/Kelurahan Menurut Desa/Kelurahan di Distrik Muting, 2020.....	63
5.	Pertanian.....	65
5.1.1.	Luas Lahan Sawah Menurut Jenis Pengairan di Distrik Muting (hektar), 2020	69
5.1.2.	Luas Panen Jagung, Kedelai, Kacang Tanah, Kacang Hijau, Ubi Kayu, Ubi Jalar di Distrik Muting, 2020.....	70
5.2.1.	Luas PanenTanaman Sayuran Menurut Jenis Sayuran di Distrik Muting, 2020.....	71
5.2.2.	Produksi Tanaman Sayuran Menurut Jenis Sayuran di Distrik Muting (ton), 2020	72
5.3.1.	Luas Lahan Tanaman Perkebunan Menurut Jenis Tanaman di Distrik Muting, 2020.....	73
5.3.2.	Produksi Tanaman Perkebunan Menurut Jenis Tanaman di Distrik Muting, 2020.....	74
5.4.1.	Populasi Ternak Menurut Jenis Ternak di Distrik Muting, 2020	75
5.4.2.	Produksi Daging Ternak Menurut Jenis Ternak di Distrik Muting, 2020... ..	76
5.4.3.	Populasi, Produksi Daging, dan Produksi Telur Unggas di Distrik Muting, 2020.....	77

DAFTAR GAMBAR

halaman

1. Persentase Wilayah Menurut Kampung di Distrik Muting, 2020 4
2. Jumlah Rukun Tetangga/Rukun Warga Menurut Kampung di Distrik Muting, 2020..... 12
3. Persentase Penduduk Menurut Jenis Kelamin, Distrik Muting, 2020..... 19
4. Jumlah Penduduk Menurut Kampung dan Jenis Kelamin di Distrik Muting, 2020 20
5. Jumlah Sekolah Menurut Jenjang Pendidikan diDistrik Muting, 2020 29
6. Jumlah Fasilitas Kesehatan Menurut Kampung diDistrik Muting, 2020 30
7. Produksi Tanaman Padi dan Palawija di Distrik Muting, 2020..... 68

<https://meraukekab.bps.go.id>

Penjelasan Umum

Tanda-tanda, satuan-satuan, dan lain-lainnya yang digunakan dalam publikasi ini adalah sebagai berikut:

1. TANDA-TANDA

Data tidak tersedia	: ...
Tidak ada atau nol	: –
Data dapat diabaikan	: 0
Tanda decimal	: ,

2. SATUAN

hektar (ha)	: 10 000 m ²
kilometer (km)	: 1 000 meter
ton	: 1 000 kg

Satuan lain: persen (%).

Perbedaan angka di belakang koma disebabkan oleh pembulatan angka.

GEOGRAFI DAN IKLIM

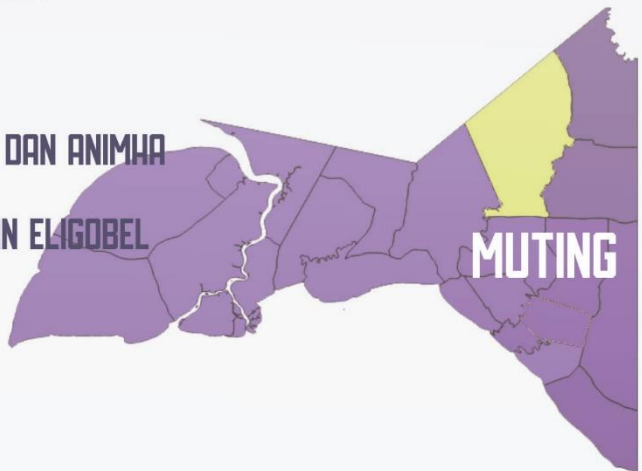
LETAK GEOGRAFIS MUTING

7°270' - 7°482' LINTANG SELATAN

140°313' - 140°737' BUJUR TIMUR

BATAS WILAYAH DISTRIK

UTARA	DISTRIK ULILIN
SELATAN	DISTRIK JAGEBOB DAN ANIMHA
BARAT	DISTRIK ULILIN DAN ELIGOBEL
TIMUR	DISTRIK KAPTEL



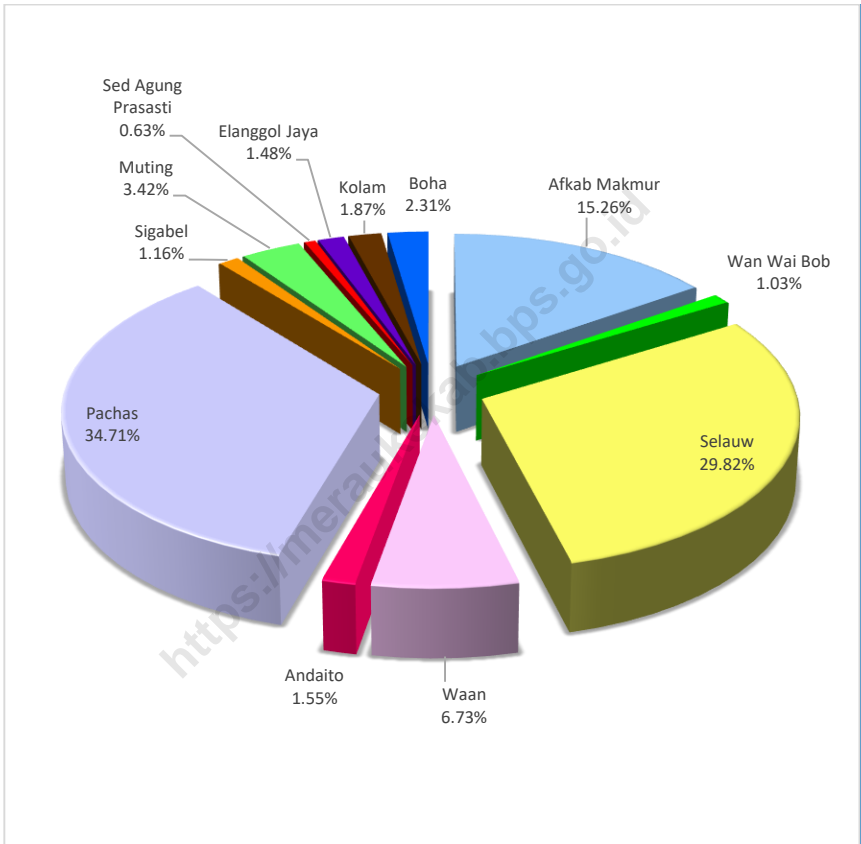
ULASAN

Tahun 2020 Distrik Muting termasuk wilayah geografis Kabupaten Merauke, yang merupakan bagian dari wilayah bagian selatan Provinsi Papua. Distrik Muting memiliki luas 3.868,08 km² yang terbagi menjadi 12 kampung yaitu Afkab Makmur, Wan Wai Bob, Selauw, Waan, Andaito, Pachas, Sigabel, Muting, Seed Agung Prasasti, Elnggol Jaya, Kolam dan Boha.

Kampung Paschas memiliki wilayah terluas yaitu 1.342,64 km², sedangkan Kampung Seed Agung Prasasti memiliki luas wilayah terkecil yaitu 24,52 km².

Jarak tempuh dari tiap kampung ke kantor distrik memiliki jarak yang berbeda-beda. Jarak tempuh paling jauh adalah Kampung Selauw yaitu 52 km sedangkan yang paling dekat adalah Kampung Sigabel Jaya yaitu 9 km.

Gambar 1. Persentase Wilayah Menurut Kampung di Distrik Muting, 2020



Sumber: Badan Pusat Statistik Kabupaten Merauke

Tabel 1.1. Letak Geografis Distrik Muting, 2020

A. Letak Geografis		
	$7^{\circ}.270' - 7^{\circ}.482'$	Lintang Selatan
Distrik Muting	$140^{\circ}.313' - 140^{\circ}.737'$	Bujur Timur
B. Batas Wilayah Distrik		
Sebelah Utara	:	Distrik Ulilin
Sebelah Selatan	:	Distrik Jagebob dan Distrik Animha
Sebelah Barat	:	Distrik Ulilin dan Distrik Elikobel
Sebelah Timur	:	Distrik Kaptel

Sumber: Badan Pusat Statistik Kabupaten Merauke

Tabel 1.2. Luas dan Persentase Wilayah Menurut Kampung di Distrik Muting, 2020

Kampung	Luas (km²)	Persentase
(1)	(2)	(3)
1. Afkab Makmur	534,35	15,26
2. Wan Wai Bob	36,07	1,03
3. Selauw	1044,20	29,82
4. Waan	260,45	235,66
5. Andaito	54,28	1,55
6. Pachas	1215,43	34,71
7. Sigabel	40,62	1,16
8. Muting	119,76	3,42
9. Sed Agung Prasasti	22,06	0,63
10. Elanggol Jaya	51,82	1,48
11. Kolam	65,48	1,87
12. Boha	80,89	2,31
Muting	3501,67	100,00

Sumber: Badan Pusat Statistik Kabupaten Merauke

Tabel 1.3. Jarak dari Kampung ke Ibukota Distrik dan Ibukota Kabupaten di Distrik Muting (km), 2020

Kampung	Jarak ke Ibukota Distrik	Jarak ke Ibukota Kabupaten
(1)	(2)	(3)
1, Afkab Makmur	21	245
2, Wan Wai Bob	22	247
3, Selauw	52	287
4, Waan	37	272
5, Andaito	20	241
6, Pachas	23	250
7, Sigabel Jaya	9	235
8, Muting	26	256
9, Sed Agung Prasasti	11	235
10, Elanggol Jaya	12	234
11, Kolam	35	270
12, Boha	21	256

Sumber: Badan Pusat Statistik Kabupaten Merauke

PEMERINTAHAN

JUMLAH PERANGKAT KELURAHAN



KEPALA
KELURAHAN/KAMPUNG



SEKERTARIS
KELURAHAN/KAMPUNG



KEPALA
SEKSI/URUSAN

JUMLAH RUKUN TETANGGA DAN RUKUN WARGA

49



22

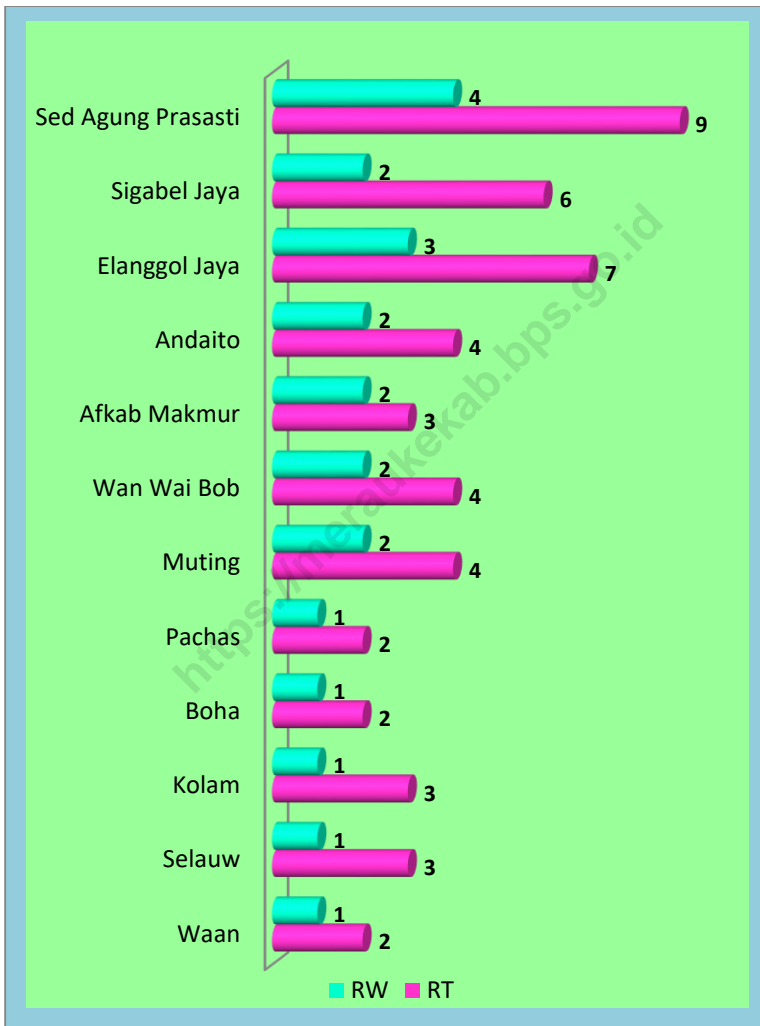


ULASAN

Tahun 2020 Distrik Muting terdiri atas 12 kampung yang terbagi ke dalam 22 RW dan 49 RT, Kampung yang memiliki jumlah RW dan RT terbanyak adalah kampung Sed Agung Prasasti, Kampung Sed Agung Prasasti terdiri dari 4 RW dan 9 RT,

Distrik Muting dipimpin oleh seorang kepala distrik dan masing-masing kampung dipimpin oleh seorang kepala kampung yang dibantu oleh sekretaris kampung dan beberapa kepala urusan, Pada tahun 2020 terdapat 12 kepala kampung, 12 sekretaris kampung, dan 48 kepala urusan di Distrik Muting,

Gambar 2. Jumlah Rukun Tetangga/Rukun Warga Menurut Kampung di Distrik Muting, 2020



Sumber: Bagian Pemerintahan Sekretariat Daerah Kabupaten Merauke

2.1. WILAYAH ADMINISTRATIF

Tabel 2.1.1. Jumlah Rukun Tetangga/Rukun Warga Menurut Kampung di Distrik Muting, 2020

Kampung	Rukun Tetangga (RT)	Rukun Warga (RW)
(1)		(2)
1, Waan	2	1
2, Selauw	3	1
3, Kolam	3	1
4, Boha	2	1
5, Pachas	2	1
6, Muting	4	2
7, Wan Wai Bob	4	2
8, Afkab Makmur	3	2
9, Andaito	4	2
10, Elanggol Jaya	7	3
11, Sigabel Jaya	6	2
12, Sed Agung Prasasti	9	4
Muting	49	22

Sumber: Bagian Pemerintahan Sekretariat Daerah Kabupaten Merauke

2.2. PEGAWAI NEGERI SIPIL

Tabel 2.2.1. Jumlah Perangkat Kampung Menurut Kampung di Distrik Muting, 2020

Kampung	Kepala Kampung	Sekretaris Kampung	Kepala Urusan
(1)	(2)	(3)	(4)
1, Waan	1	1	4
2, Selauw	1	1	4
3, Kolam	1	1	4
4, Boha	1	1	4
5, Pachas	1	1	4
6, Muting	1	1	4
7, Wan Wai Bob	1	1	4
8, Afkab Makmur	1	1	4
9, Andaito	1	1	4
10, Elanggol Jaya	1	1	4
11, Sigabel Jaya	1	1	4
12, Sed Agung Prasasti	1	1	4
Muting	12	12	48

Sumber: Kantor Distrik Muting

KEPENDUDUKAN

JUMLAH PENDUDUK MENURUT JENIS KELAMIN



LAKI-LAKI 3.186



PEREMPUAN 2.882

KEPADATAN PENDUDUK DISTRIK MUTING

Kepadatan penduduk Muting sebesar 1,73. Artinya setiap 1 km² luas wilayah di Distrik Muting dihuni oleh 1 hingga 2 penduduk



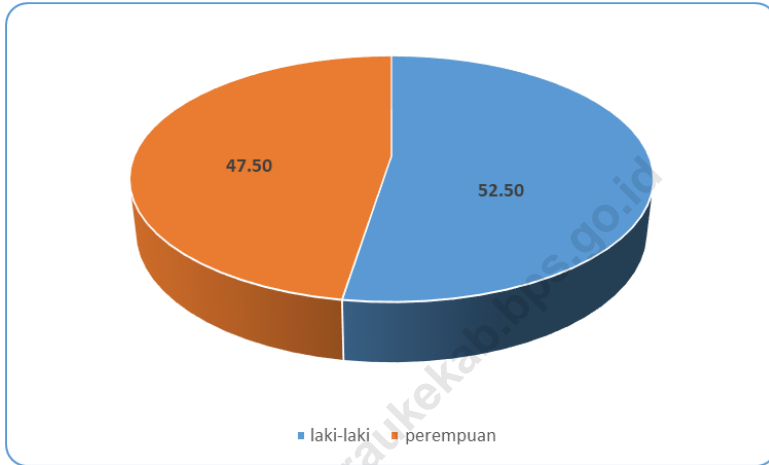
ULASAN

Berdasarkan hasil sensus penduduk tahun 2020, penduduk Distrik Muting berjumlah 6.068 Jiwa dengan komposisi 3.186 jiwa laki-laki dan 2,882 jiwa perempuan, Dari komposisi penduduk menurut jenis kelamin ini dapat diketahui besar rasio jenis kelamin, Rasio jenis kelamin merupakan perbandingan jumlah penduduk laki-laki dengan jumlah penduduk perempuan,

Pada tahun 2020, angka rasio jenis kelamin penduduk Distrik Muting sebesar 110,55 Artinya terdapat 111 laki-laki per 100 perempuan.

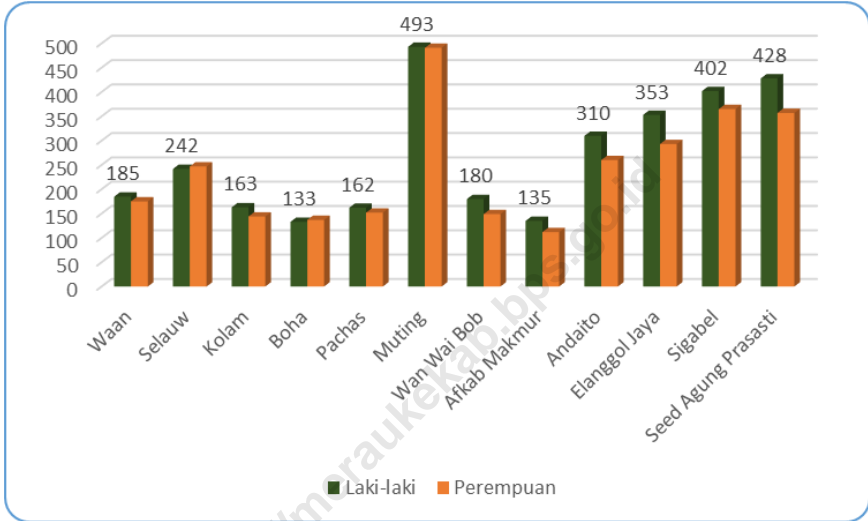
<https://meraukekab.bps.go.id>

Gambar 3. Persentase Penduduk Menurut Jenis Kelamin, Distrik Muting, 2020



Sumber: Sensus Penduduk 2020, Badan Pusat Statistik Kabupaten Merauke

Gambar 4. Jumlah Penduduk Menurut Kampung dan Jenis Kelamin di Distrik Muting, 2020



Sumber: Sensus Penduduk 2020, Badan Pusat Statistik Kabupaten Merauke

Tabel 3.1. Penduduk, Laju Pertumbuhan Penduduk, Distribusi Persentase Penduduk, Kepadatan Penduduk, Rasio Jenis Kelamin Menurut Desa/ Kelurahan di Distrik Muting

Kampung/Kelurahan	Penduduk	Laju Pertumbuhan Penduduk 2010-2020
(1)	(2)	(3)
Waan	360	0,00
Selauw	489	-0,01
Kolam	307	0,01
Boha	270	-0,01
Pachas	314	0,00
Muting	984	0,00
Wan Wai Bob	329	0,04
Afkab Makmur	247	0,05
Andaito	570	0,03
Elanggol Jaya	646	0,05
Sigabel	767	0,03
Seed Agung Prasasti	785	0,04
Muting	6.068	0,02

Sumber: Sensus Penduduk 2020, Badan Pusat Statistik Kabupaten Merauke

Lanjutan Tabel 3.1

Kampung/Kelurahan	Persentase Penduduk	Kepadatan Penduduk per km ²
(1)	(4)	(5)
Waan	5,93	1,53
Selauw	8,06	0,47
Kolam	5,06	4,69
Boha	4,45	3,34
Pachas	5,17	0,26
Muting	16,22	8,22
Wan Wai Bob	5,42	9,12
Afkab Makmur	4,07	0,46
Andaito	9,39	10,50
Elanggol Jaya	10,65	12,47
Sigabel	12,64	18,88
Seed Agung Prasasti	12,94	35,58
Muting	100,00	1.73

Sumber: Sensus Penduduk 2020, Badan Pusat Statistik Kabupaten Merauke

Lanjutan Tabel 3.1

Kampung/Kelurahan	Rasio Jenis Kelamin
(1)	(6)
Waan	105,71
Selauw	97,98
Kolam	113,19
Boha	97,08
Pachas	106,58
Muting	100,41
Wan Wai Bob	120,81
Afkab Makmur	120,54
Andaito	119,23
Elanggol Jaya	120,48
Sigabel	110,14
Seed Agung Prasasti	119,89
Muting	110,55

Sumber: Sensus Penduduk 2020, Badan Pusat Statistik Kabupaten Merauke

Lanjutan Tabel 3.1

Kampung/Kelurahan	Jenis Kelamin		
	Laki-laki	Perempuan	Jumlah
(1)	(7)	(8)	(9)
Waan	185	175	360
Selauw	242	247	489
Kolam	163	144	307
Boha	133	137	270
Pachas	162	152	314
Muting	493	491	984
Wan Wai Bob	180	149	329
Afkab Makmur	135	112	247
Andaito	310	260	570
Elanggol Jaya	353	293	646
Sigabel	402	365	767
Seed Agung Prasasti	428	357	785
Muting	3.186	2.882	6.068

Sumber: Sensus Penduduk 2020, Badan Pusat Statistik Kabupaten Merauke

BAB IV

SOSIAL

JUMLAH FASILITAS PENDIDIKAN



NEGERI

6

2

1

SWASTA

6

0

0



ULASAN

Pendidikan

Penyediaan sarana fisik pendidikan berupa tenaga guru, jumlah sekolah, dan fasilitas sekolah yang memadai merupakan hal yang penting yang harus dilakukan dalam rangka peningkatan partisipasi penduduk usia sekolah terhadap pendidikan.

Pada tahun 2020, jumlah sekolah di Distrik Muting sebanyak 15 unit yang terdiri dari 12 unit Sekolah Dasar, 2 unit Sekolah Menengah Pertama (SMP) dan 1 unit Sekolah Menengah Atas (SMA).

Kesehatan

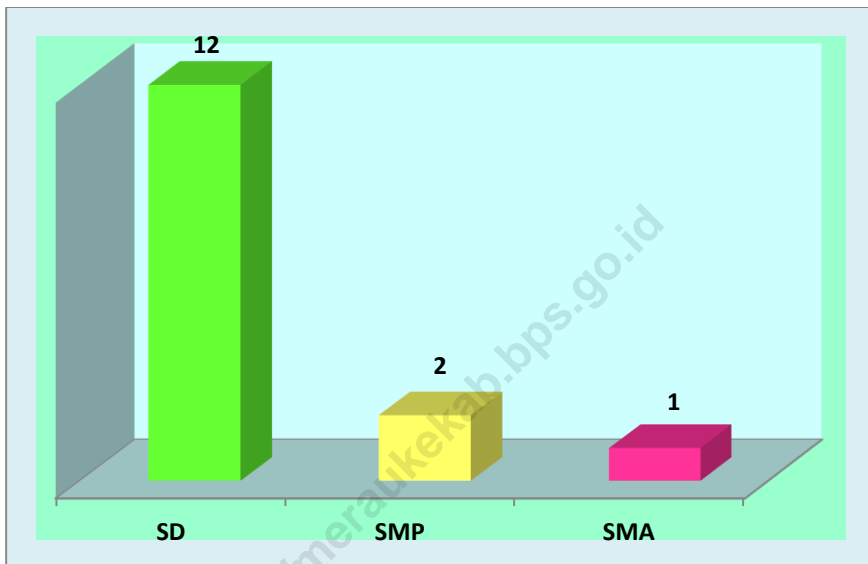
Pembangunan bidang kesehatan yang terus ditingkatkan merupakan salah satu usaha untuk mencapai derajat kesehatan yang optimal bagi masyarakat, Pada tahun 2020 jumlah puskesmas pada Distrik Muting sebanyak 1 unit yang berada di Kampung Muting, jumlah puskesmas pembantu sebanyak 12 unit, dan jumlah posyandu sebanyak 14 unit yang tersebar di kampung.

Agama

Data tidak tersedia

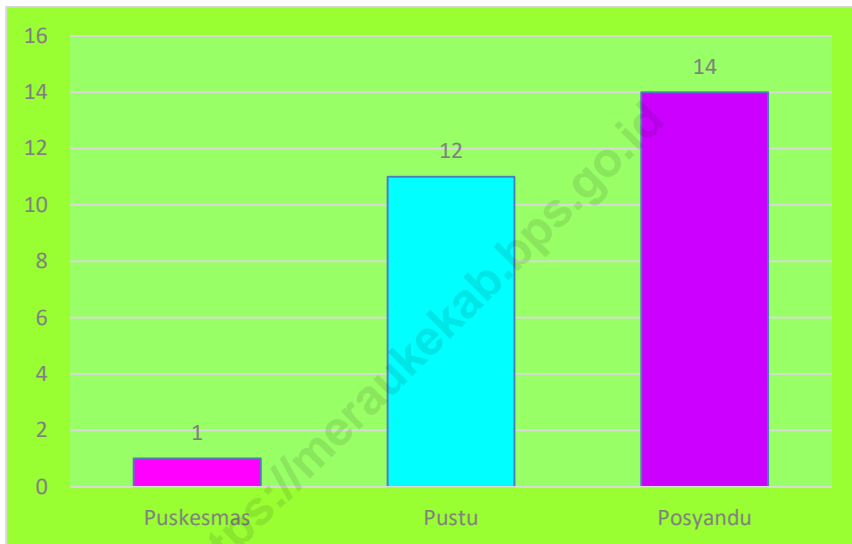
<https://meraukekab.bps.go.id>

Gambar 5. Jumlah Sekolah Menurut Jenjang Pendidikan diDistrik Muting, 2020



Sumber: Dinas Pendidikan dan Pengajaran Kabupaten Merauke

Gambar 6. Jumlah Fasilitas Kesehatan Menurut Kampung diDistrik Muting, 2020



Sumber: Kementerian Agama Kabupaten Merauke

4.1 PENDIDIKAN

Tabel 4.1.1. Banyaknya Sekolah Dasar (SD) Menurut Desa/Kelurahan di Distrik Muting, 2020

Desa/Kelurahan	Negeri	Swasta	Jumlah
(1)	(2)	(3)	(4)
1. Afkab Makmur	1	0	1
2. Andaito	1	0	1
3. Boha	0	1	1
4. Elanggol Jaya	1	0	1
5. Kolum	0	1	1
6. Muting	0	1	1
7. Pachas	0	1	1
8. Sed Agung	1	0	1
9. Selauw	0	1	1
10. Sigabel	1	0	1
11. Waan	0	1	1
12. Wan Wai Bob	1	0	1
Distrik Muting	6	6	12

Sumber : BPS, Potensi Desa 2020

Tabel 4.1.2. Banyaknya Madrasah Ibtidaiyah (MI) Menurut Desa/Kelurahan di Distrik Muting, 2020

Desa/Kelurahan	Negeri	Swasta	Jumlah
(1)	(2)	(3)	(4)
1. Afkab Makmur	0	0	0
2. Andaito	0	0	0
3. Boha	0	0	0
4. Elanggol Jaya	0	0	0
5. Kolam	0	0	0
6. Muting	0	0	0
7. Pachas	0	0	0
8. Sed Agung	0	0	0
9. Selauw	0	0	0
10. Sigabel	0	0	0
11. Waan	0	0	0
12. Wan Wai Bob	0	0	0
Distrik Muting	0	0	0

Sumber : BPS, Potensi Desa 2020

Tabel 4.1.3. Banyaknya Sekolah Menengah Pertama (SMP) Menurut Desa/Kelurahan di Distrik Muting, 2020

Desa/Kelurahan	Negeri	Swasta	Jumlah
(1)	(2)	(3)	(4)
1. Afkab Makmur	0	0	0
2. Andaito	0	0	0
3. Boha	0	0	0
4. Elanggol Jaya	1	0	1
5. Kolam	0	0	0
6. Muting	1	0	1
7. Pachas	0	0	0
8. Sed Agung	0	0	0
9. Selauw	0	0	0
10. Sigabel	0	0	0
11. Waan	0	0	0
12. Wan Wai Bob	0	0	0
Distrik Mutng	2	0	2

Sumber : BPS, Potensi Desa 2020

Tabel 4.1.4. Banyaknya Madrasah Tsanawiyah (Mts) Menurut Desa/Kelurahan di Distrik Muting, 2020

Desa/Kelurahan	Negeri	Swasta	Jumlah
(1)	(2)	(3)	(4)
1. Afkab Makmur	0	0	0
2. Andaito	0	0	0
3. Boha	0	0	0
4. Elanggol Jaya	0	0	0
5. Kolam	0	0	0
6. Muting	0	0	0
7. Pachas	0	0	0
8. Sed Agung	0	0	0
9. Selauw	0	0	0
10. Sigabel	0	0	0
11. Waan	0	0	0
12. Wan Wai Bob	0	0	0
Distrik Muting	0	0	0

Sumber : BPS, Potensi Desa 2020

Tabel 4.1.5. Banyaknya Sekolah Menengah Atas (SMA) Menurut Desa/Kelurahan di Distrik Muting, 2020

Desa/Kelurahan	Negeri	Swasta	Jumlah
(1)	(2)	(3)	(4)
1. Afkab Makmur	0	0	0
2. Andaito	0	0	0
3. Boha	0	0	0
4. Elanggol Jaya	0	0	0
5. Kolam	0	0	0
6. Muting	1	0	1
7. Pachas	0	0	0
8. Sed Agung	0	0	0
9. Selauw	0	0	0
10. Sigabel	0	0	0
11. Waan	0	0	0
12. Wan Wai Bob	0	0	0
Distrik Muting	1	0	1

Sumber : BPS, Potensi Desa 2020

Tabel 4.1.6. Banyaknya Madrasah Aliyah (MA) Menurut Desa/Kelurahan di Distrik Muting, 2020

Desa/Kelurahan	Negeri	Swasta	Jumlah
(1)	(2)	(3)	(4)
1. Afkab Makmur	0	0	0
2. Andaito	0	0	0
3. Boha	0	0	0
4. Elanggal Jaya	0	0	0
5. Kolam	0	0	0
6. Muting	0	0	0
7. Pachas	0	0	0
8. Sed Agung	0	0	0
9. Selauw	0	0	0
10. Sigabel	0	0	0
11. Waan	0	0	0
12. Wan Wai Bob	0	0	0
Distrik Muting	0	0	0

Sumber : BPS, Potensi Desa 2020

Tabel 4.1.7. Banyaknya Sekolah Menengah Kejuruan (SMK) Menurut Desa/Kelurahan di Distrik Muting, 2020

Desa/Kelurahan	Negeri	Swasta	Jumlah
(1)	(2)	(3)	(4)
1. Afkab Makmur	0	0	0
2. Andaito	0	0	0
3. Boha	0	0	0
4. Elanggal Jaya	0	0	0
5. Kolam	0	0	0
6. Muting	0	0	0
7. Pachas	0	0	0
8. Sed Agung	0	0	0
9. Selauw	0	0	0
10. Sigabel	0	0	0
11. Waan	0	0	0
12. Wan Wai Bob	0	0	0
Distrik Muting	0	0	0

Sumber : BPS, Potensi Desa 2020

Tabel 4.1.8. Banyaknya Akademi/Perguruan Tinggi Menurut Desa/Kelurahan di Distrik Muting, 2020

Desa/Kelurahan	Negeri	Swasta	Jumlah
(1)	(2)	(3)	(4)
1. Afkab Makmur	0	0	0
2. Andaito	0	0	0
3. Boha	0	0	0
4. Elanggal Jaya	0	0	0
5. Kolam	0	0	0
6. Muting	0	0	0
7. Pachas	0	0	0
8. Sed Agung	0	0	0
9. Selauw	0	0	0
10. Sigabel	0	0	0
11. Waan	0	0	0
12. Wan Wai Bob	0	0	0
Distrik Muting	0	0	0

Sumber : BPS, Potensi Desa 2020

Tabel 4.1.9. Kemudahan Untuk Mencapai Sarana Pendidikan Terdekat bagi Desa/Kelurahan yang Tidak Ada Sarana Pendidikan Menurut Desa/Kelurahan dan Jenjang Pendidikan di Distrik Muting, 2020

Desa/Kelurahan	SD	MI	SMP	MTs
(1)	(2)	(3)	(4)	(5)
1. Waan	0	4	4	4
2. Selauw	0	4	4	4
3. Kolam	0	4	4	4
4. Boha	0	4	4	4
5. Pachas	0	4	4	4
6. Muting	0	3	0	3
7. Wan Wai Bob	0	3	3	3
8. Afkab Makmur	0	3	2	3
9. Andaito	0	3	3	3
10. Elanggol Jaya	0	3	0	3
11. Sigabel	0	3	2	3
12. Sed Agung Prasasti	0	3	2	3

Sumber : BPS, Potensi Desa 2020

Keterangan: isian sel terdiri dari: "1: Sangat Mudah", "2: Mudah", "3: Sulit", "4: Sangat Sulit", Jika di desa tersebut ada Fasilitas pendidikan yang dimaksud maka kode "0"

Tabel 4.1.9. Lanjutan

Desa/Kelurahan	SMA	MA	SMK	Akademi/ Perguruan Tinggi
(1)	(6)	(7)	(8)	(9)
1. Waan	4	4	4	4
2. Selauw	4	4	4	4
3. Kolam	4	4	4	4
4. Boha	4	4	4	4
5. Pachas	4	4	4	4
6. Muting	0	3	3	3
7. Wan Wai Bob	3	3	3	3
8. Afkab Makmur	2	3	3	3
9. Andaito	3	3	3	3
10. Elanggal Jaya	3	3	3	3
11. Sigabel	2	3	3	3
12. Sed Agung Prasasti	2	3	3	3

Sumber : BPS, Potensi Desa 2020

Keterangan: isian sel terdiri dari: "1: Sangat Mudah", "2: Mudah", "3: Sulit", "4: Sangat Sulit", Jika di desa tersebut ada Fasilitas pendidikan yang dimaksud maka kode "0"

4.2. KESEHATAN

Tabel 4.2.1. Banyaknya Sarana Kesehatan Menurut Desa/Kelurahan dan Jenis Sarana Kesehatan di Distrik Muting, 2020

Desa/Kelurahan	Rumah Sakit	Rumah Sakit Bersalin	Poliklinik/Balai Pengobatan
(1)	(2)	(3)	(4)
Waan	0	0	0
Selauw	0	0	0
Kolam	0	0	0
Boha	0	0	0
Pachas	0	0	0
Muting	0	0	0
Wan Wai Bob	0	0	0
Afkab Makmur	0	0	0
Andaito	0	0	0
Elanggol Jaya	0	0	0
Sigabel	0	0	0
Sed Agung Prasasti	0	0	0
Distrik Muting	0	0	0

Sumber : BPS, Potensi Desa 2020

Tabel 4.2.1. Lanjutan

Desa/Kelurahan	Puskesmas		Puskesmas Pembantu	Apotek
	Rawat Inap	Tanpa Rawat Inap		
(1)	(5)	(6)	(7)	(8)
Waan	0	0	1	0
Selauw	0	0	1	0
Kolam	0	0	1	0
Boha	0	0	1	0
Pachas	0	0	1	0
Muting	1	0	1	0
Wan Wai Bob	0	0	1	0
Afkab Makmur	0	0	1	0
Andaito	0	0	1	0
Elanggol Jaya	0	0	1	0
Sigabel	0	0	1	0
Sed Agung Prasasti	0	0	1	0
Distrik Muting	1	0	12	0

Sumber : BPS, Potensi Desa 2020

Tabel 4.2.2. Kemudahan Untuk Mencapai Sarana Kesehatan Terdekat bagi Desa/Kelurahan yang Tidak Sarana Kesehatan Menurut Desa/Kelurahan dan Jenis Sarana Kesehatan di Distrik Muting, 2020

Desa/Kelurahan	Rumah Sakit	Rumah Sakit	Poliklinik/Balai
		Bersalin	Pengobatan
(1)	(2)	(3)	(4)
1. Waan	4	4	4
2. Selauw	4	4	4
3. Kolam	4	4	4
4. Boha	4	4	4
5. Pachas	4	4	4
6. Muting	3	3	3
7. Wan Wai Bob	3	3	3
8. Afkab Makmur	3	3	3
9. Andaito	3	3	3
10. Elanggol Jaya	3	4	3
11. Sigabel	3	3	3
12. Sed Agung Prasasti	3	3	3
Distrik Muting			

Sumber : BPS, Potensi Desa 2020

*1: Sangat Mudah, 2: Mudah, 3: Sulit, 4: Sangat Sulit, 0: Ada di Desa/Kampung Ini

Tabel 4.2.2. Lanjutan

Desa/Kelurahan	Puskesmas		Puskesmas Pembantu	Apotek
	Rawat Inap	Tanpa Rawat Inap		
(1)	(5)	(6)	(7)	(8)
1. Waan	4	4	0	4
2. Selauw	4	4	0	4
3. Kolam	4	4	0	4
4. Boha	4	4	0	4
5. Pachas	4	4	0	4
6. Muting	0	3	0	3
7. Wan Wai Bob	2	3	0	3
8. Afkab Makmur	2	3	0	3
9. Andaito	3	3	0	3
10. Elanggol Jaya	2	3	0	3
11. Sigabel	2	3	0	3
12. Sed Agung Prasasti	2	3	0	3
Distrik Muting				

Sumber : BPS, Potensi Desa 2020

*1: Sangat Mudah, 2: Mudah, 3: Sulit, 4: Sangat Sulit, 0: Ada di Desa/Kampung Ini

Tabel 4.2.3. Banyaknya Warga Penderita Gizi Buruk Menurut Desa/Kelurahan di Distrik Muting, 2018 - 2019

Desa/Kelurahan	2018	2019
(1)	(2)	(3)
Waan	0	0
Selauw	0	0
Kolam	0	0
Boha	0	0
Pachas	0	0
Muting	0	0
Wan Wai Bob	0	0
Afkab Makmur	0	0
Andaito	0	0
Elanggol Jaya	0	0
Sigabel	0	2
Sed Agung Prasasti	0	0
Distrik Muting	0	2

Sumber : BPS, Potensi Desa 2019 - 2020

4.3. AGAMA

Tabel 4.3.1 Jumlah Penduduk Menurut Agama yang Dianut di Distrik Muting, 2020

Agama	Jumlah
(1)	(2)
Islam	-
Protestan	-
Katholik	-
Hindu	-
Budha	-
Lainnya	-

Sumber: Kementerian Agama Kabupaten Merauke

Tabel 4.3.2 Jumlah Tempat Peribadatan di Distrik Muting, 2020

Tempat Peribadatan	Jumlah
(1)	(2)
Masjid	-
Gereja Protestan	-
Gereja Katholik	-
Pura	-
Vihara	-

Sumber: Kementerian Agama Kabupaten Merauke

Tabel 4.3.3 Jumlah Rohaniawan di Distrik Muting, 2020

Agama	Jumlah
(1)	(2)
Islam	-
Kristen Protestan	-
Katholik	-
Hindu	-
Budha	-
Lainnya	-

Sumber: Kementerian Agama Kabupaten Merauke

4.4. ENERGI

Tabel 4.4.1 Banyaknya Keluarga Menurut Desa/Kelurahan dan Jenis Pengguna Listrik di Distrik Muting, 2020

Desa/Kelurahan	Pengguna Listrik			Bukan Pengguna Listrik
	PLN	Non PLN	Jumlah	
(1)	(2)	(3)	(4)	(5)
1. Afkab Makmur	68	-	68	1
2. Andaito	164	-	164	-
3. Boha	-	95	95	-
4. Elanggal Jaya	183	-	183	2
5. Kolam	-	56	56	-
6. Muting	287	-	287	-
7. Pachas	-	84	84	-
8. Sed Agung	210	-	210	-
9. Selauw	-	86	86	-
10. Sigabel	227	-	227	-
11. Waan	-	56	56	-
12. Wan Wai Bob	95	-	95	-
Total	1,234	377	1,611	3

Sumber : BPS, Potensi Desa 2020

Tabel 4.4.2 Banyaknya Desa/Kelurahan Menurut Keberadaan Penerangan Jalan Utama Desa/Kelurahan Di Distrik Muting, 2018, 2019, dan 2020

Penerangan Jalan Utama	2018	2019	2020
(1)	(2)	(3)	(4)
Sumber Penerangan Jalan Utama			
Tidak Ada Penerangan	2	3	8
Listrik Pemerintah	1	0	0
Listrik Non Pemerintah	9	9	4
Non Listrik	0	0	0

Sumber : BPS, Potensi Desa 2018,2019 dan 2020

Tabel 4.4.3 Banyaknya Desa/Kelurahan Menurut Jenis Bahan Bakar Untuk Memasak yang Digunakan Oleh Sebagian Besar Keluarga Di Distrik Muting, 2018, 2019, dan 2020

Jenis Bahan Bakar	2018	2019	2020
(1)	(2)	(3)	(4)
Gas Kota	0	0	0
LPG 3 KG	0	0	0
LPG lebih dari 3 KG	0	0	0
Minyak Tanah	2	1	0
Kayu Bakar	10	11	12
Lainnya	0	0	0

Sumber : BPS, Potensi Desa 2018, 2019 dan 2020

Tabel 4.4.4 Banyaknya Desa/Kelurahan Menurut Sumber Air Minum Sebagian Besar Keluarga Di Distrik Muting, 2018, 2019, dan 2020

Sumber Air Minum	2018	2019	2020
(1)	(2)	(3)	(4)
Air Kemasan Bermerk	0	0	0
Air Isi Ulang	2	2	4
Ledeng Dengan Meteran	0	0	0
Ledeng Tanpa Meteran	0	0	0
Sumur Bor/Pompa	0	0	1
Sumur	10	10	7
Mata Air	0	0	0
Sungai/Danau/Kolam/Waduk /Situ/Embung/Bendungan	0	0	0
Air Hujan	0	0	0
Lainnya	0	0	0

Sumber : BPS, Potensi Desa 2018, 2019 dan 2020

Tabel 4.4.5 Banyaknya Desa/Kelurahan Menurut Penggunaan Fasilitas Tempat Buang Air Besar Sebagian Besar Keluarga Di Distrik Ulilin, 2018, 2019, dan 2020

Fasilitas Tempat Buang Air Besar	2018	2019	2020
(1)	(2)	(3)	(4)
Jamban			
Sendiri	9	12	12
Bersama	2	0	0
Umum	0	0	0
Bukan Jamban	1	0	0

Sumber : BPS, Potensi Desa 2018, 2019 dan 2020

4.5. BENCANA ALAM

Tabel 4.5.1. Keberadaan Fasilitas/Upaya Antisipasi/Mitigasi Bencana Alam Menurut Desa/Kelurahan di Distrik Muting, 2020

Desa/Kelurahan	Sistem Peringatan Dini Bencana Alam	Sistem Peringatan Dini Khusus Tsunami	Perlengkapan Keselamatan
(1)	(2)	(3)	(4)
1. Waan	Tidak Ada	Bukan Wilayah Potensi Tsunami	Tidak Ada
2. Selauw	Tidak Ada	Bukan Wilayah Potensi Tsunami	Tidak Ada
3. Kolam	Tidak Ada	Bukan Wilayah Potensi Tsunami	Tidak Ada
4. Boha	Tidak Ada	Bukan Wilayah Potensi Tsunami	Tidak Ada
5. Pachas	Tidak Ada	Bukan Wilayah Potensi Tsunami	Tidak Ada
6. Muting	Tidak Ada	Bukan Wilayah Potensi Tsunami	Tidak Ada
7. Wan Wai Bob	Tidak Ada	Bukan Wilayah Potensi Tsunami	Tidak Ada
8. Afkab Makmur	Tidak Ada	Bukan Wilayah Potensi Tsunami	Tidak Ada
9. Andaito	Tidak Ada	Bukan Wilayah Potensi Tsunami	Tidak Ada
10. Elanggol Jaya	Tidak Ada	Bukan Wilayah Potensi Tsunami	Tidak Ada
11. Sigabel	Tidak Ada	Bukan Wilayah Potensi Tsunami	Tidak Ada
12. Seed Agung Prasasti	Tidak Ada	Bukan Wilayah Potensi Tsunami	Tidak Ada

Sumber : BPS, Potensi Desa 2020

Tabel 4.5.1. Lanjutan

Desa/Kelurahan	Rambu-Rambu dan Jalan Evakuasi Bencana	Pembuatan, Perawatan, atau Normalisasi: Sungai, Kanal, Tanggul, Parit, Drainase, Waduk, Pantai, dll
(1)	(5)	(6)
1. Waan	Tidak Ada	Tidak Ada
2. Selauw	Tidak Ada	Tidak Ada
3. Kolam	Tidak Ada	Tidak Ada
4. Boha	Tidak Ada	Tidak Ada
5. Pachas	Tidak Ada	Tidak Ada
6. Muting	Tidak Ada	Tidak Ada
7. Wan Wai Bob	Tidak Ada	Ada
8. Afkab Makmur	Tidak Ada	Tidak Ada
9. Andaito	Tidak Ada	Ada
10. Elanggol Jaya	Tidak Ada	Tidak Ada
11. Sigabel	Tidak Ada	Ada
12. Seed Agung Prasasti	Tidak Ada	Ada

Sumber : BPS, Potensi Desa 2020

4.6. EKONOMI

Tabel 4.6.1. Banyaknya Sarana dan Prasarana Ekonomi Menurut Desa/Kelurahan dan Jenisnya di Distrik Muting, 2020

Desa/Kelurahan	Kelompok Pertokoan	Pasar dengan Bangunan Permanen	Pasar dengan Bangunan Semi Permanen	Pasar Tanpa Bangunan
(1)	(2)	(3)	(4)	(5)
1. Waan	0	0	0	0
2. Selauw	0	0	0	0
3. Kolam	0	0	0	0
4. Boha	0	0	0	0
5. Pachas	0	0	0	0
6. Muting	0	0	0	0
7. Wan Wai Bob	0	0	0	0
8. Afkab Makmur	0	0	0	0
9. Andaito	0	0	0	0
10. Elanggol Jaya	0	0	0	0
11. Sigabel	0	0	0	0
12. Seed Agung Prasasti	0	0	0	0
Distrik Muting	0	0	0	0

Sumber : BPS, Potensi Desa 2020

Tabel 4.6.1. Lanjutan

Desa/Kelurahan	Minimarket/ Swalayan	Toko/Warung Kelontong	Restoran/Rumah Makan
(1)	(2)	(3)	(4)
1. Waan	0	2	0
2. Selauw	0	4	0
3. Kolam	0	1	0
4. Boha	0	3	0
5. Pachas	0	1	0
6. Muting	0	16	0
7. Wan Wai Bob	0	11	0
8. Afkab Makmur	0	4	0
9. Andaite	0	4	0
10. Elanggol Jaya	0	9	0
11. Sigabel	0	9	0
12. Seed Agung Prasasti	0	12	1
Distrik Muting	0	76	1

Sumber : BPS, Potensi Desa 2020

Tabel 4.6.1. Lanjutan

Desa/Kelurahan	Warung/Kedai Makanan	Hotel	Hostel/Motel/Losmen/Wisma
(1)	(2)	(3)	(4)
1. Waan	0	0	0
2. Selauw	0	0	0
3. Kolam	0	0	0
4. Boha	0	0	0
5. Pachas	0	0	0
6. Muting	1	0	0
7. Wan Wai Bob	2	0	0
8. Afkab Makmur	0	0	0
9. Andaite	4	0	0
10. Elanggol Jaya	7	0	0
11. Sigabel	2	0	0
12. Seed Agung Prasasti	1	0	0
Distrik Muting	17	0	0

Sumber : BPS, Potensi Desa 2020

Tabel 4.6.2. Banyaknya Sarana Lembaga Keuangan yang Beroperasi Menurut Desa/Kelurahan dan Jenisnya di Distrik Muting, 2020

Desa/Kelurahan	Bank Umum Pemerintah	Bank Umum Swasta	Bank Perkreditan Rakyat
(1)	(2)	(3)	(4)
1. Waan	0	0	0
2. Selauw	0	0	0
3. Kolam	0	0	0
4. Boha	0	0	0
5. Pachas	0	0	0
6. Muting	0	0	0
7. Wan Wai Bob	0	0	0
8. Afkab Makmur	0	0	0
9. Andaito	0	0	0
10. Elanggol Jaya	0	0	0
11. Sigabel	0	0	0
12. Seed Agung Prasasti	0	0	0
Distrik Muting	0	0	0

Sumber : BPS, Potensi Desa 2020

Tabel 4.6.3. Banyaknya Koperasi yang Masih Aktif Menurut Desa/Kelurahan dan Jenis Koperasi di Distrik Muting, 2020

Desa/Kelurahan	Koperasi Unit Desa (KUD)	Bank Umum Swasta	Bank Perkreditan Rakyat
(1)	(2)	(3)	(4)
1. Waan	0	0	0
2. Selauw	0	0	0
3. Kolam	0	0	0
4. Boha	0	0	0
5. Pachas	0	0	0
6. Muting	0	0	0
7. Wan Wai Bob	0	0	0
8. Afkab Makmur	0	0	0
9. Andaito	0	0	0
10. Elanggol Jaya	0	0	0
11. Sigabel	0	0	0
12. Seed Agung Prasasti	0	0	0
Distrik Muting	0	0	0

Sumber : BPS, Potensi Desa 2020

Tabel 4.6.4. Banyaknya Embung Desa Menurut Desa/Kelurahan di Distrik Muting, 2019 dan 2020

Desa/Kelurahan	2019	2020
(1)	(2)	(3)
1. Waan	0	0
2. Selauw	0	0
3. Kolam	0	0
4. Boha	0	0
5. Pachas	0	0
6. Muting	0	0
7. Wan Wai Bob	4	3
8. Afkab Makmur	4	3
9. Andaито	4	5
10. Elanggol Jaya	5	4
11. Sigabel	4	4
12. Seed Agung Prasasti	4	4
Distrik Muting	25	23

Sumber : BPS, Potensi Desa 2020

4.7. TELEKOMUNIKASI

Tabel 4.7.1. Jumlah Menara dan Operator Layanan Komunikasi Telepon Seluler Menurut Desa/Kelurahan di Distrik Muting, 2020

Desa/Kelurahan	Jumlah Menara Telepon Seluler (BTS)	Jumlah Operator Layanan Komunikasi Telepon Seluler yang Menjangkau di Desa/Kelurahan	Kondisi Sinyal Telepon Seluler di Sebagian Besar Wilayah Desa/kelurahan
(1)	(2)	(3)	(4)
1. Waan	0	0	4
2. Selauw	0	1	3
3. Kolam	0	0	3
4. Boha	0	0	4
5. Pachas	0	0	3
6. Muting	1	1	2
7. Wan Wai Bob	1	1	2
8. Afkab Makmur	0	1	2
9. Andaito	1	1	2
10. Elanggol Jaya	0	1	3
11. Sigabel	0	1	3
12. Seed Agung Prasasti	0	1	3
Distrik Muting			

Sumber : BPS, Potensi Desa 2020

Isian kolom 4: 1 = Sangat kuat, 2 = Kuat, 3 = Lemah, 4 = Tidak ada sinyal

4.8. OLAHRAGA

Tabel 4.8.1. Banyaknya Desa/Kelurahan yang Memiliki Kelompok Kegiatan Olahraga Menurut Jenis Olahraga dan Ketersediaan Fasilitas/Lapangan Olahraga di Distrik Muting, 2020

Jenis Olahraga	Kondisi Fasilitas/Lapangan Olahraga			Tidak Ada Fasilitas/Lapangan Olahraga
	Baik	Rusak Sedang	Rusak Parah	
(1)	(2)	(3)	(4)	(5)
1. Sepak bola	3	5	0	4
2. Bola voli	3	0	1	8
3. Bulu tangkis	1	0	0	11
4. Bola basket	0	0	0	12
5. Tenis Lapangan	0	0	0	12
6. Tenis Meja	0	0	0	12
7. Futsal	0	0	0	12
8. Renang	0	0	0	12
9. Bela Diri	1	0	0	11
10. Bilyard	0	0	0	12
11. Pusat Kebugaran	0	0	0	12
12. Lainnya	0	0	0	12

Sumber : BPS, Potensi Desa 2020

4.9. TRANSPORTASI

Tabel 4.9.1. Sarana Transportasi Antar Desa/Kelurahan Menurut Desa/Kelurahan di Distrik Muting, 2020

Desa/Kelurahan	Jenis Transportasi	Keberadaan Angkutan Umum
(1)	(2)	(3)
1. Waan	2	3
2. Selauw	2	3
3. Kolam	2	3
4. Boha	2	3
5. Pachas	2	3
6. Muting	1	1
7. Wan Wai Bob	1	1
8. Afkab Makmur	1	1
9. Andaito	1	1
10. Elanggol Jaya	1	1
11. Sigabel	1	1
12. Seed Agung Prasasti	1	1
Distrik Muting		

Sumber : BPS, Potensi Desa 2020

Isian kolom 2: "Darat", "Air", "Darat dan Air", "Udara"

Isian kolom 3: "Ada, dengan trayek tetap", "Ada, tanpa trayek tetap", "Tidak ada angkutan umum"

Tabel 4.9.2. Kondisi Jalan Darat Antar Desa/Kelurahan Menurut Desa/Kelurahan di Distrik Muting, 2020

Desa/Kelurahan	Jenis Transportasi	Keberadaan Angkutan Umum
(1)	(2)	(3)
1. Waan	0	0
2. Selauw	0	0
3. Kolam	0	0
4. Boha	0	0
5. Pachas	0	0
6. Muting	1	1
7. Wan Wai Bob	3	1
8. Afkab Makmur	3	1
9. Andaito	3	1
10. Elanggol Jaya	3	1
11. Sigabel	3	1
12. Seed Agung Prasasti	3	1
Distrik Muting		

Sumber : BPS, Potensi Desa 2020

Note: tabel disajikan hanya jika lalu lintas berupa DARAT atau DARAT DAN AIR

Isian kolom 2: "Aspal/Beton", "Diperkeras (kerikil, batu, dll)", "Tanah", "Lainnya". Untuk lainnya langsung dituliskan jenisnya

Isian kolom 3: "Sepanjang tahun", "Sepanjang tahun kecuali saat kondisi tertentu", "Tidak dapat dilalui sepanjang tahun"

PERTANIAN

PRODUKSI TANAMAN PANGAN DIRINCI MENURUT KOMODITAS



PADI

904,5



KACANG TANAH

18,53



JAGUNG

78,98



UBI JALAR

134,75



KEDELAI

-



UBI KAYU

285,00



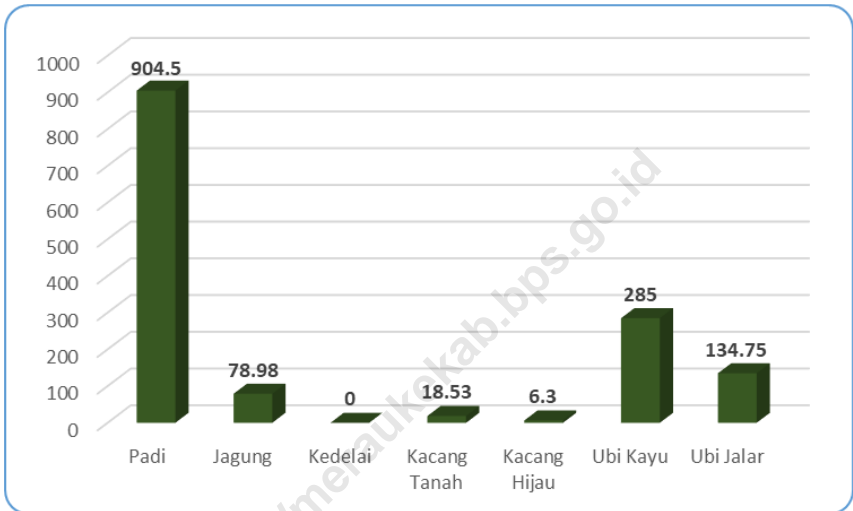
ULASAN

Lahan sawah di Distrik Muting merupakan lahan sawah dengan jenis pengairan non irigasi, Luas lahan sawah non irigasi ini seluas 340,00 ha,

Dari lahan yang ada, luas panen tanaman padi sebesar 593,50 ha, dengan jumlah produksi tanaman padi sebesar 2,195,95 ton, dan jumlah produktivitas tanaman padi sebesar 3,70 ton/ha, Dimana tahun 2020 ini produktifitas padi naik 1,0 ton/ha,

Selain padi terdapat pula tanaman pangan jagung, kedelai, kacang tanah, kacang hijau, ubi kayu, dan ubi jalar, Dimana tanaman ubi jalar memiliki luas panen terbesar dari jenis tanaman lainnya yaitu seluas 20,50 ha, Sedangkan tanaman kacang hijau memiliki luas panen terkecil dari jenis tanaman lainnya yaitu seluas 1,50 ha,

Gambar 7. Produksi Tanaman Padi dan Palawija di Distrik Muting, 2020



Sumber: Dinas Tanaman Pangan, Holtikultura dan Perkebunan Kabupaten Merauke

5.1. TANAMAN PANGAN

Tabel 5.1.1. Luas Lahan Sawah Menurut Jenis Pengairan di Distrik Muting (hektar), 2020

Pengairan	Luas Lahan
(1)	(2)
Irigasi	-
Non Irigasi	270,00
Jumlah	270,00

Sumber: Laporan statistik pertanian tanaman pangan, penggunaan lahan

Tabel 5.1.2. Luas Panen Jagung, Kedelai, Kacang Tanah, Kacang Hijau, Ubi Kayu, Ubi Jalar di Distrik Muting, 2020

Jenis Tanaman	Luas Panen	Produksi (ton)	Produktivitas (ton/ha)
(1)	(2)	(3)	(4)
Padi	270,00	904,50	3,35
Jagung	-	78,98	-
Kedelai	-	-	-
Kacang Tanah	9,75	18,53	1,90
Kacang Hijau	3,50	6,30	1,80
Ubi Kayu	19,00	285,00	15,00
Ubi Jalar	12,25	134,75	11,00

Sumber: Dinas Tanaman Pangan, Holtikultura dan Perkebunan Kabupaten Merauke

5.2. HORTIKULTURA

Tabel 5.2.1. Luas PanenTanaman Sayuran Menurut Jenis Sayuran di Distrik Muting, 2020

Jenis Sayuran	Luas Panen
(1)	(2)
Bawang Merah	0
Cabe	0,15
Kubis	0
Sawi/Petsai	0,15
Tomat	0,15
Terung	0
Kangkung	0,20
Kacang Panjang	0

Sumber: Dinas Tanaman Pangan, Holtikultura dan Perkebunan Kabupaten Merauke

Tabel 5.2.2. Produksi Tanaman Sayuran Menurut Jenis Sayuran di Distrik Muting (ton), 2020

Jenis Sayuran	Produksi
(1)	(2)
Bawang Merah	0
Cabe	9,60
Kubis	0
Sawi/Petsai	25,65
Tomat	24,90
Terung	0
Kangkung	20,40
Kacang Panjang	0

Sumber: Dinas Tanaman Pangan, Holtikultura dan Perkebunan Kabupaten Merauke

5.3. PERKEBUNAN

Tabel 5.3.1. Luas Lahan Tanaman Perkebunan Menurut Jenis Tanaman di Distrik Muting, 2020

Jenis Tanaman	Luas (ha)
(1)	(2)
Karet	173,00
Kelapa	127,00
Kelapa Sawit	8.618,00
Lada	-
Jambu Mete	-
Pinang	-
Kapuk Randu	-
Kemiri	-
Jarak	-
Tebu	-
Vanili	-
Jahe	-

Sumber: Dinas Tanaman Pangan, Holtikultura dan Perkebunan Kabupaten Merauke

Tabel 5.3.2. Produksi Tanaman Perkebunan Menurut Jenis Tanaman di Distrik Muting, 2020

Jenis Tanaman	Produksi (ton)
(1)	(2)
Karet	-
Kelapa	127
Kelapa Sawit	8.618
Lada	-
Jambu Mete	-
Pinang	-
Kapuk Randu	-
Kemiri	-
Jarak	-
Tebu	-
Vanili	-
Jahe	-

Sumber: Dinas Tanaman Pangan, Holtikultura dan Perkebunan Kabupaten Merauke

5.4. PETERNAKAN

Tabel 5.4.1. Populasi Ternak Menurut Jenis Ternak di Distrik Muting, 2020

Jenis Ternak	Jumlah (ekor)
(1)	(2)
Sapi Potong	1.349
Kerbau	24
Kuda	88
Kambing	87
Babi	484

Sumber: Dinas Peternakan dan Kesehatan Hewan Kabupaten Merauke

Tabel 5.4.2. Produksi Daging Ternak Menurut Jenis Ternak di Distrik Muting, 2020

Jenis Ternak	Jumlah (ekor)
(1)	(2)
Sapi Potong	19.000
Kerbau	860
Kuda	0
Kambing	210
Babi	0

Sumber: Dinas Peternakan dan Kesehatan Hewan Kabupaten Merauke

Tabel 5.4.3. Populasi, Produksi Daging, dan Produksi Telur Unggas di Distrik Muting, 2020

Jenis Unggas	Populasi	Produksi Daging	Produksi Telur
(1)	(2)	(3)	
Ayam Kampung	67.414	18.160	5.005
Ayam Petelur	0	0	0
Ayam Pedaging	0	0	0
Itik	1.296	790	7.985

Sumber: Dinas Peternakan dan Kesehatan Hewan Kabupaten Merauke



**DATA
MENCERDASKAN
BANGSA**

ENLIGHTEN THE NATION



BPS Kabupaten Merauke

Jl. R.E. Martadinata No. 2 Merauke 99611

Telp./Fax : (0967) 321928

Email : bps9401@bps.go.id

ISBN 978-602-5980-24-4 (PDF)

