

KECAMATAN NGAMPEL DALAM ANGKA Tahun 2010

Ngampel in Figure



DISUSUN OLEH :
KOORDINATOR STATISTIK
KECAMATAN NGAMPEL



Badan Pusat Statistik
Kabupaten Kendal

KATA SAMBUTAN

Assalamu'alaikum Wr. Wb.

Dengan memanjatkan puji syukur kehadiran Tuhan Yang Maha Esa dan ucapan terima kasih yang tak terhingga atas terbitnya buku “*KECAMATAN NGAMPEL DALAM ANGKA TAHUN 2010*” yang dikeluarkan oleh Koordinator Statistik Kecamatan Ngampel.

Buku ini merupakan sumber data dan informasi data terutama bagi penyusun perencanaan yang akurat dan komprehensif, dimana perencanaan merupakan salah satu fungsi manajemen yang sangat memerlukan dukungan data yang benar dan akurat.

Saya minta kepada segenap jajaran aparat pemerintah dan segenap komponen masyarakat Kecamatan Ngampel, hendaknya buku ini dapat dijadikan sumber data dan informasi dalam pelaksanaan tugas baik di bidang pemerintahan, pembangunan, maupun kemasyarakatan di era globalisasi dan reformasi ini.

Semoga buku ini benar-benar dapat dimanfaatkan oleh semua pihak dalam rangka lebih memacu perkembangan di Kecamatan Ngampel.

Wassalamu'alaikum Wr. Wb.

Ngampel, Juni 2011.

Camat Ngampel

HASYIM TRI JOKO, SE. M.Si

Penata Tk. I

NIP. 19670715 198607 1 001

KATA PENGANTAR

Berkat rahmat Tuhan Yang Maha Esa, publikasi “*KECAMATAN NGAMPEL DALAM ANGKA TAHUN 2010*” dapat tersaji. Publikasi ini merupakan publikasi yang diterbitkan setiap tahun secara berkesinambungan.

Mengingat keterbatasan kami, maka dalam penyajian ini mungkin belum memenuhi harapan bagi para konsumen data dikarenakan masih banyak kekurangannya. Namun demikian, kami sangat gembira karena dukungan dari berbagai pihak baik berupa data maupun informasi yang bisa memberikan gambaran yang sebenarnya.

Selanjutnya kami mengharapkan saran dan kritik berbagai pihak yang bersifat membangun guna kesempurnaan publikasi yang akan datang.

Penghargaan dan ucapan terima kasih kami sampaikan kepada:

1. Yang Terhormat Bapak Camat Ngampel
2. Yang Terhormat Bapak Kepala Dinas/Instansi di Kecamatan Ngampel

Semoga publikasi ini ada manfaatnya.

Ngampel, Juni 2011.
Koordinator Statistik Kecamatan
Ngampel

JUMADI
NIP. 19820325 200911 1 001

DAFTAR ISI

Sambutan Camat Ngampel	i	
Kata Pengantar	ii	
Daftar isi	iii	
Daftar Grafik	vi	
Letak Geografis	vii	
Peta Wilayah Kabupaten Kendal	viii	
Peta Wilayah Kecamatan Ngampel	ix	
BAB I	GEOGRAFIS	1
Tabel 1.1	Luas Wilayah Dirinci Menurut Desa	2
Tabel 1.2	Jarak Desa ke Ibukota Kecamatan	3
Tabel 1.3	Luas Wilayah Dirinci Menurut Penggunaannya	4
Tabel 1.4	Luas Tanah Sawah Menurut Jenis Pengairannya	6
Tabel 1.5	Luas Tanah Kering Menurut Jenisnya	8
Tabel 1.6	Banyaknya Hari Hujan	11
Tabel 1.7	Banyaknya Curah Hujan	12
BAB II	PEMERINTAHAN	13
Tabel 2.1	Banyaknya Dusun/Dukuh, Rukun Warga, dan Rukun Tetangga	14
Tabel 2.2	Banyaknya Balai Desa Dan Kantor Desa	15
Tabel 2.3	Banyaknya Perangkat Desa	16
Tabel 2.4	Banyaknya Surat Pemberitahuan Pajak Terdaftar	19
Tabel 2.5	Pemasukan Pajak Bumi dan Bangunan	20
BAB III	PENDUDUK	21
Tabel 3.1	Banyaknya Rumah Tangga dan Bangunan Tempat Tinggal	22
Tabel 3.2	Kepadatan Rumah Tangga	23
Tabel 3.3	Banyaknya Bangunan Tempat Tinggal Penduduk	24
Tabel 3.4	Banyaknya Penduduk Dirinci Menurut Jenis	25

	Kelamin	
Tabel 3.5	Kepadatan Penduduk Dirinci Per Desa	26
Tabel 3.6	Sex Ratio Penduduk Laki-laki Terhadap Perempuan	27
Tabel 3.7	Perkembangan Penduduk Per Tahun	28
Tabel 3.8	Banyaknya Penduduk Warga Negara Asing	29
Tabel 3.9	Banyaknya Penduduk Menurut Kelompok Umur dan Jenis Kelamin Per Desa	31
Tabel 3.10	Banyaknya Penduduk Umur 5-6,7-12, 13-15 ..	41
Tabel 3.11	Banyaknya PUS Akseptor KB Aktif	42
BAB. IV	SOSIAL	44
Tabel 4.1	Banyaknya Keluarga Menurut Tahapan	45
Tabel 4.2	Banyaknya Pemeluk Agama	46
Tabel 4.3	Banyaknya Tempat Ibadah	47
Tabel 4.4	Peserta Calon Jamaah Haji	48
Tabel 4.5	Banyaknya Ulama, Mubaligh, dan Khotib	49
Tabel 4.6	Banyaknya Nikah, Talak, Cerai dan Rujuk	50
Tabel 4.7	Banyaknya Sekolah TK, Murid, dan Guru	51
Tabel 4.8	Banyaknya Sekolah Dasar Negeri, Murid, dan Guru	52
Tabel 4.9	Banyaknya Madrasah Ibtida`iyah, Murid, dan Guru	53
Tabel 4.10	Banyaknya Sekolah Lanjutan Pertama Negeri, Murid, dan Guru	54
Tabel 4.11	Banyaknya Sekolah Lanjutan Pertama Swasta, Murid dan Guru	55
Tabel 4.12	Banyaknya Madrasah Tsanawiyah, Murid, dan Guru	56
Tabel 4.13	Banyaknya Dokter, tenaga medis , Bidan, Dukun Bayi, Juru sunat	57
Tabel 4.14	Banyaknya Fasilitas Kesehatan	58
Tabel 4.15	Banyaknya Sarana Air Bersih	60
Tabel 4.16	Banyaknya Jamban Umum, Inpres Dan Swadaya	61
Tabel 4.17	Banyaknya Penderita Cacat	62
Tabel 4.18	Banyaknya Anak Terlantar, Anak Nakal, Anak Jalanan, WTS, dan Waria	63
Tabel 4.19	Banyaknya Lapangan Olahraga	64

BAB V	PERTANIAN	65
Tabel 5.1	Luas Panen Dan Produksi Padi Sawah Dan Gogo	66
Tabel 5.2	Luas Panen Dan Produksi Padi Dan Jagung	67
Tabel 5.3	Luas Panen dan Produksi Ubi Kayu dan Kacang Hijau	68
Tabel 5.4	Produksi Tanaman Perdagangan	69
Tabel 5.5	Banyaknya Unggas	70
Tabel 5.6	Banyaknya Telur Unggas	72
Tabel 5.7	Banyaknya Ternak	73
BAB VI	PERHUBUNGAN	75
Tabel 6.1	Banyaknya Sarana Angkutan Darat Kendaraan Bermotor	76
Tabel 6.2	Banyaknya Sarana Angkutan Darat Kendaraan Tidak Bermotor	77
Tabel 6.3	Jenis Permukaan, Kondisi, dan Kelas Jalan .	78
Tabel 6.4	Banyaknya Jembatan Desa	79
Tabel 6.5	Banyaknya Televisi, Radio, Listrik, PLN dan Telepon	80

DAFTAR GRAFIK

Grafik 1	Luas Wilayah Dirinci Menurut Penggunaan	5
Grafik 2	Banyaknya Penduduk Menurut Kelompok Umur dan Jenis Kelamin	30

<https://kendalkab.bps.go.id>

LETAK GEOGRAFIS

1. Kecamatan Ngampel terletak dalam:

Kabupaten : Kendal
Propinsi : Jawa Tengah

2. Batas-batas wilayah:

Sebelah utara : Kecamatan Patebon
Sebelah selatan : Kecamatan Singorojo
Sebelah barat : Kecamatan Gemuh
Sebelah timur : Kecamatan Brangsong

3. Jarak dari Ibukota Ngampel ke beberapa kota:

Kota Propinsi Jawa Tengah : 38 Km
Kota Kabupaten Kendal : 10 Km
Kota Kecamatan Patebon : 5 Km

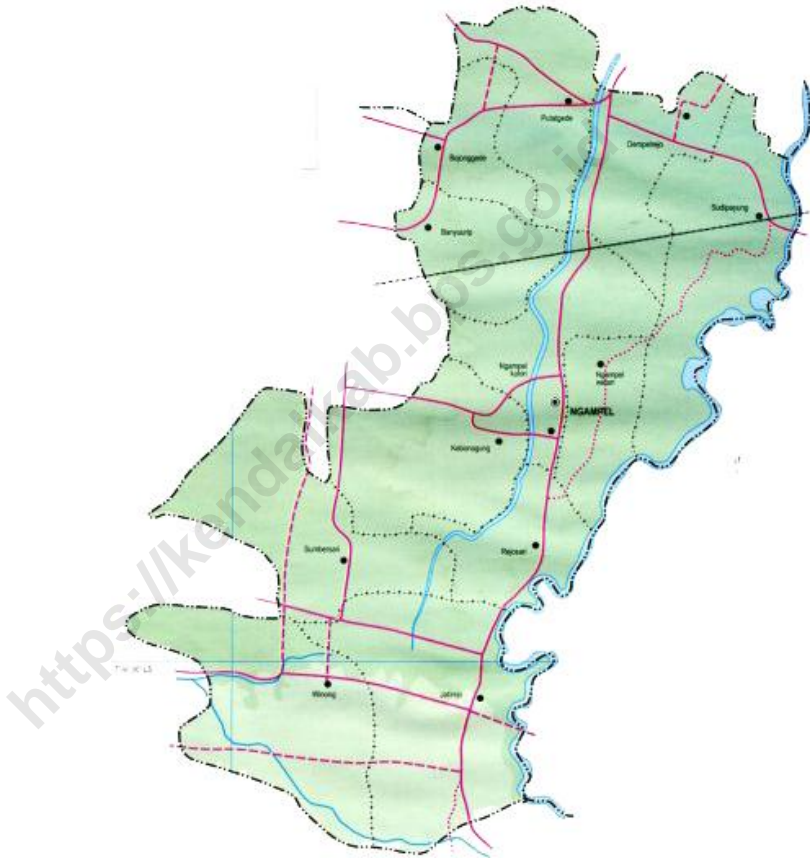
4. Ketinggian tanah: \pm 6 meter dpl

5. Suhu Udara: 27° C

PETA KABUPATEN KENDAL



PETA KECAMATAN NGAMPEL



BAB I

.....GEOGRAFIS

<https://kendalkab.bps.go.id>

Kecamatan Dalam Angka

2010

BAB. I GEOGRAFIS

Kecamatan Ngampel merupakan satu dari 12 kecamatan di Kabupaten Kendal Propinsi Jawa Tengah, dengan wilayah sebelah utara berbatasan dengan Kecamatan Patebon, sebelah selatan berbatasan dengan Kecamatan Singorojo, sebelah barat berbatasan dengan kecamatan Gemuh, dan sebelah timur berbatasan dengan Kecamatan Brangsong. Dengan ketinggian tanah sekitar 6 m dpl.

Luas wilayah Kecamatan Ngampel mencapai 33,88 Km², yang sebagian besar digunakan sebagai lahan pertanian (tanah sawah, tanah tegalan & hutan) yaitu mencapai 51,32 % dan sisanya 48,68 % digunakan untuk pekarangan (lahan untuk bangunan dan halaman sekitar), dan lain-lain.

Rata – rata curah hujan di wilayah Kecamatan Ngampel tahun 2010 sekitar 187 mm dengan rata – rata hari hujan adalah 12 hari.

TABEL : 1.1.

**Luas Wilayah Kecamatan Ngampel
Dirinci Menurut Desa
Tahun : 2010**

Desa	Luas (Km-2)	Persentase (%)
(1)	(2)	(3)
01. Winong	4.93	14.55
02. Jatirejo	12.86	37.96
03. Rejosari	1.89	5.58
04. Sumbersari	2.44	7.20
05. Kebonagung	1.61	4.75
06. Ngampel Kulon	1.43	4.22
07. Ngampel Wetan	0.96	2.83
08. Sudipayung	2,17	6.40
09. Dempelrejo	1,54	4.55
10. Banyuurip	1.70	5.02
11. Bojonggede	0.85	2.51
12. Putatgede	1.50	4.43
Jumlah	33,88	100,00

Sumber data : Kantor Kecamatan Ngampel

Catatan :

TABEL : 1.2

**Jarak Desa Ke Ibu Kota Kecamatan
Kecamatan Ngampel
Tahun : 2010**

Desa	Jarak
	(Km)
(1)	(2)
01. Winong	5.00
02. Jatirejo	4.00
03. Rejosari	2,20
04. Sumbersari	5.00
05. Kebonagung	1,80
06. Ngampel Kulon	1,00
07. Ngampel Wetan	0,50
08. Sudipayung	2,30
09. Dempelrejo	1,80
10. Banyuurip	5,10
11. Bojonggede	4,10
12. Putatgede	2,90

Sumber data : Kantor Kecamatan Ngampel

Catatan :

TABEL : 1.3

**Luas Wilayah Kecamatan Ngampel
Dirinci Menurut Penggunaan
Tahun : 2010**

Jenis Penggunaan	Luas (Km-2)	Persentase (%)
(1)	(2)	(3)
01. Tanah Sawah	12,76	37,68
02. Tanah Pekarangan	4,28	12,65
03. Tanah Tegalan	4,69	13,64
04. Tambak dan Kolam	0,00	0,00
05. Hutan	9,87	0,00
06. Perkebunan	0,00	0,00
07. Lain-lain	2,28	27,27
Jumlah	33,88	100,00

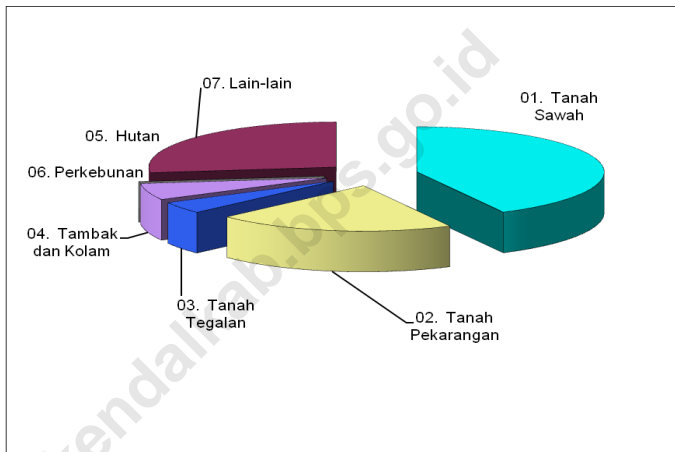
Sumber data : Statistik Kecamatan Ngampel

Catatan :

GRAFIK : 1

**Luas Wilayah Kecamatan Ngampel
Dirinci Menurut Penggunaan**

Tahun : 2010



Sumber data : Statistik Kecamatan Ngampel

Catatan :

TABEL : 1.4**Luas Tanah Sawah Menurut Jenis Pengairannya
Kecamatan Ngampel****Tahun : 2010**

Desa	Teknis (Ha)	Setengah	Non
		Teknis (Ha)	Teknis (Ha)
(1)	(2)	(3)	(4)
01. Winong	131.46	0,00	0,00
02. Jatirejo	82.19	0,00	5.24
03. Rejosari	83.40	0,00	0,00
04. Sumbersari	187.72	0,00	0,00
05. Kebonagung	119.69	0,00	0,00
06. Ngampel Kulon	83.00	0,00	32.28
07. Ngampel Wetan	74.20	0,00	0,00
08. Sudipayung	121.65	23.00	0,00
09. Dempelrejo	40.00	59.40	0,00
10. Banyuurip	60.00	0,00	42.00
11. Bojonggede	55.82	0,00	0,00
12. Putatgede	85.90	0,00	0,00
Jumlah 2010	1.105.03	82.40	79.52
2009	1.105.03	82.40	79.52
2008	1.105.03	82.40	79.52

Sumber data : Monografi Desa

Catatan :

TABEL : 1.4 (Lanjutan)

**Luas Tanah Sawah Menurut Jenis Pengairannya
Kecamatan Ngampel**

Tahun : 2010

Desa	Tadah Hujan Diusahakan (Ha)	Jumlah (Ha)
(1)	(5)	(6)
01. Winong	9.45	141.00
02. Jatirejo	0,00	87.43
03. Rejosari	0,00	83.40
04. Sumbersari	0,00	187.72
05. Kebonagung	0,00	119.69
06. Ngampel Kulon	0,00	95.28
07. Ngampel Wetan	0,00	74.20
08. Sudipayung	0,00	114.65
09. Dempelrejo	0,00	99.40
10. Banyuurip	0,00	102.00
11. Bojonggede	0,00	55.82
12. Putatgede	0,00	85.90
Jumlah 2010	9.45	1.276.49
2009	9.45	1.276.49
2008	9.45	1.276.49

Sumber data : Monografi Desa

Catatan:

TABEL : 1.5**Luas Tanah Kering Dirinci Menurut Jenisnya
Kecamatan Ngampel****Tahun : 2010**

Desa	Peka- rangan (Ha)	Tegalan (Ha)	Penggem- balaan (Ha)	Tambak (Ha)
(1)	(1)	(2)	(3)	(4)
01. Winong	43.68	301.12	0,00	0,00
02. Jatirejo	32.89	114.08	0,00	0,00
03. Rejosari	34.82	1.21	0,00	0,00
04. Sumbersari	49.82	0.23	0,00	0,00
05. Kebonagung	34.94	0,00	0,00	0,00
06. Ngampel Kulon	43.22	0,00	0,00	0,00
07. Ngampel Wetan	15.54	3.41	0,00	0,00
08. Sudipayung	44.07	4,55	0,00	0,00
09. Dempelrejo	32.54	14.40	0,00	0,00
10. Banyuurip	35.22	29.85	0,00	0,00
11. Bojonggede	24.88	0,00	0,00	0,00
12. Putatgede	36.82	0,00	0,00	0,00
Jumlah 2010	428.44	468.85	0,00	0,00
2009	428.44	468.85	0,00	0,00
2008	428.44	468.85	0,00	0,00

Sumber data : Monografi Desa**Catatan:**

TABEL : 1.5 (Lanjutan)

Luas Tanah Kering Dirinci Menurut Jenisnya
Kecamatan Ngampel

Tahun : 2010

Desa	Kolom (Ha)	Hutan	
		Rakyat (Ha)	Negara (Ha)
(1)	(6)	(7)	(8)
01. Winong	0,00	0,00	0,00
02. Jatirejo	0,00	0,00	986.52
03. Rejosari	0,00	0,00	0,00
04. Sumpersari	0,00	0,00	0,00
05. Kebonagung	0,00	0,00	0,00
06. Ngampel Kulon	0,00	0,00	0,00
07. Ngampel Wetan	0,00	0,00	0,00
08. Sudipayung	0,00	0,00	0,00
09. Dempelrejo	0,00	0,00	0,00
10. Banyuurip	0,00	0,00	0,00
11. Bojonggede	0,00	0,00	0,00
12. Putatgede	0,00	0,00	0,00
Jumlah 2010	0,00	0,00	986.52
2009	0,00	0,00	986.52
2008	0,00	0,00	986.52

Sumber data : Monografi Desa

TABEL : 1.5 (Lanjutan)**Luas Tanah Kering Dirinci Menurut Jenisnya
Kecamatan Ngampel****Tahun 2010**

Desa	Perkebunan		Lain-	Jumlah
	Rakyat	Negara	lain	
(1)	(Ha)	(Ha)	(Ha)	(Ha)
(1)	(9)	(10)	(11)	(12)
01. Winong	0,00	0,00	7.20	352.00
02. Jatirejo	0,00	0,00	65.08	1,198.57
03. Rejosari	0,00	0,00	69.57	105.60
04. Sumpensari	0,00	0,00	6.23	56.28
05. Kebonagung	0,00	0,00	6.37	41.21
06. Ngampel Kulon	0,00	0,00	4.50	47.72
07. Ngampel Wetan	0,00	0,00	2,85	21.80
08. Sudipayung	0,00	0,00	23.73	72.35
09. Dempelrejo	0,00	0,00	7,66	54.60
10. Banyuurip	0,00	0,00	2.93	68.00
11. Bojonggede	0,00	0,00	4.30	29.18
12. Putatgede	0,00	0,00	27.28	64.10
Jumlah 2010	0,00	0,00	227.70	2,111.51
2009	0,00	0,00	227.70	2,111.51
2008	0,00	0,00	227.70	2,111.51

Sumber data : Monografi Desa**Catatan:**

TABEL : 1.6

**Banyaknya Hari Hujan
Kecamatan Ngampel
Tahun : 2007 - 2010**

Bulan	2007	2008	2009	2010
(1)	(2)	(3)	(4)	(5)
01. Januari	8	14	12	21
02. Pebruari	14	20	17	6
03. Maret	11	9	10	16
04. April	11	7	7	8
05. Mei	7	3	3	13
06. Juni	6	0	0	4
07. Juli	2	0	0	6
08. Agustus	2	2	2	7
09. September	0	2	2	16
10. Oktober	8	14	8	16
11. Nopember	10	15	16	14
12. Desember	16	13	10	17
Jumlah	95	99	87	142
Rata-rata	8	8	7	12

Sumber Data : Stasiun UPTD Pengairan Kecamatan Gemuh

Catatan :

TABEL : 1.7

**Banyaknya Curah Hujan
Kecamatan Ngampel
Tahun : 2007 - 2010**

Bulan	2007	2008	2009	2010
(1)	(2)	(3)	(4)	(5)
01. Januari	91	234	105	335
02. Pebruari	211	614	511	207
03. Maret	254	154	135	307
04. April	212	50	50	112
05. Mei	61	23	18	275
06. Juni	49	0	0	143
07. Juli	35	0	0	49
08. Agustus	27	21	15	74
09. September	0	5	0	166
10. Oktober	65	174	165	178
11. Nopember	73	88	75	126
12. Desember	229	133	129	280
Jumlah	1,307	1,496	1,203	2246
Rata-rata	109	125	100	187

Sumber Data : Stasiun UPTD Pengairan Kecamatan Gemuh

Catatan :

BAB II

.....PEMERINTAHAN

Kecamatan Dalam Angka

2010

BAB. II PEMERINTAHAN

Kecamatan Ngampel terdiri dari 12 desa, dengan jumlah Dusun/dukuh sebanyak 44 dusun. Jumlah Rukun Warga sebanyak 52 RW dan jumlah Rukun Tetangga sebanyak 219 RT

Banyaknya Surat Pemberitahuan Pajak Terdaftar pada tahun 2010 sebanyak 21.617 orang, mengalami peningkatan sebesar 0,62 persen dari tahun 2009 dengan Baku PBB sebesar RP. 1.012.365.650,- dan realisasi penerimaan PBB sebesar RP. 701.385.498,- atau sebesar 69 persen dari Baku PBB.

TABEL : 2.1

**Banyaknya Dusun/Dukuh, Rukun Warga Dan Rukun Tetangga
Kecamatan Ngampel**

Tahun : 2010

Desa	Dusun/ Dukuh	Rukun Warga	Rukun Tetangga
(1)	(2)	(3)	(4)
01. Winong	5	5	22
02. Jatirejo	4	5	19
03. Rejosari	3	3	9
04. Sumbersari	6	6	30
05. Kebonagung	4	4	14
06. Ngampel Kulon	4	5	28
07. Ngampel Wetan	3	3	14
08. Sudipayung	2	5	23
09. Dempelrejo	3	3	18
10. Banyuurip	4	4	16
11. Bojonggede	2	5	12
12. Putatgede	4	7	15
Jumlah 2010	44	52	219
2009	44	52	219

Sumber data : Statistik Kecamatan Ngampel

Catatan :

TABEL : 2.2.

**Banyaknya Balai Desa Dan Kantor Desa
Kecamatan Ngampel
Tahun : 2010**

Desa	Balai Desa	Kantor Desa
(1)	(2)	(3)
01. Winong	1	1
02. Jatirejo	1	1
03. Rejosari	1	1
04. Sumbersari	1	1
05. Kebonagung	1	1
06. Ngampel Kulon	1	1
07. Ngampel Wetan	1	1
08. Sudipayung	1	1
09. Dempelrejo	1	1
10. Banyuurip	1	1
11. Bojonggede	1	1
12. Putatgede	1	1
Jumlah	12	12

Sumber data : Kantor Kecamatan Ngampel

Catatan :

TABEL : 2.3

**Banyaknya Perangkat Desa
Kecamatan Ngampel
Tahun : 2010**

Desa	Kepala Desa		Sekretaris Desa		Bekel		Kebayan	
	L	P	L	P	L	P	L	P
(1)	(2)	(3)	(4)	(5)	(6)	(7)	(8)	(9)
01. Winong	1	0	1	0	1	0	0	0
02. Jatirejo	1	0	1	0	1	0	0	0
03. Rejosari	1	0	1	0	1	0	0	0
04. Sumbersari	1	0	1	0	1	0	0	0
05. Kebonagung	1	0	1	0	1	0	0	0
06. Ngampel Kulon	1	0	1	0	1	0	0	0
07. Ngampel Wetan	1	0	1	0	1	0	0	0
08. Sudipayung	1	0	1	0	1	0	0	0
09. Dempelrejo	1	0	1	0	1	0	0	0
10. Banyuurip	1	0	1	0	1	0	0	0
11. Bojonggede	1	0	0	1	0	0	0	0
12. Putatgede	1	0	1	0	0	0	0	0
Jumlah:	12	0	11	1	10	1	0	0
	12	0	11	1	10	1	0	0
	12	0	12	0	10	0	0	0
01. Winong	1	0	1	0	1	0	0	0

Sumber data : Kantor Kecamatan Ngampel

Catatan :

TABEL: 2.3 (Lanjutan)

**Banyaknya Perangkat Desa
Kecamatan Ngampel
Tahun : 2010**

Desa	Jagabaya		Bayan		Modin	
	Kepetengan		Tani		L	P
(1)	L (10)	P (11)	L (12)	P (13)	L (14)	P (15)
01. Winong	0	0	0	0	1	0
02. Jatirejo	1	0	1	0	1	0
03. Rejosari	0	0	1	0	1	0
04. Sumbersari	1	0	1	0	1	0
05. Kebonagung	1	0	1	0	1	0
06. Ngampel Kulon	0	0	0	0	1	0
07. Ngampel Wetan	0	0	1	0	1	0
08. Sudipayung	1	0	1	0	1	0
09. Dempelrejo	1	0	1	0	1	0
10. Banyuurip	0	0	0	0	2	0
11. Bojonggede	0	0	0	0	1	0
12. Putatgede	0	0	1	0	1	0
Jumlah 2010	5	0	8	0	12	0
01. Winong	0	0	0	0	1	0
02. Jatirejo	1	0	1	0	1	0
03. Rejosari	0	0	1	0	1	0

Sumber data : Kantor Kecamatan Ngampel

Catatan :

TABEL : 2.3 (Lanjutan)

**Banyaknya Perangkat Desa
Kecamatan Ngampel
Tahun : 2010**

Desa	Ulu - Ulu		Kami - tuwo		Kaur Pemerin- tahan		Kaur Keuangan	
	L	P	L	P	L	P	L	P
(1)	(2)	(3)	(4)	(5)	(6)	(7)	(8)	(9)
01. Winong	0	0	5	0	1	0	1	0
02. Jatirejo	0	0	4	0	1	0	1	0
03. Rejosari	0	0	3	0	1	0	1	0
04. Sumbersari	0	0	6	0	0	0	0	1
05. Kebonagung	0	0	4	0	1	0	1	0
06. Ngampel Kulon	0	0	4	0	1	0	1	0
07. Ngampel Wetan	0	0	3	0	1	1	1	0
08. Sudipayung	0	0	2	0	1	0	1	0
09. Dempelrejo	0	0	3	0	1	0	1	0
10. Banyuurip	0	0	1	0	1	0	1	0
11. Bojonggede	0	0	2	0	1	0	0	1
12. Putatgede	0	0	0	0	1	0	1	0
Jumlah 2010	0	0	37	0	11	1	10	2
01. Winong	0	0	5	0	1	0	1	0
02. Jatirejo	0	0	4	0	1	0	1	0

Sumber data : Kantor Kecamatan Ngampel

Catatan :

TABEL : 2.4

**Banyaknya Surat Pemberitahuan Pajak Terdaftar
Kecamatan Ngampel**

Tahun : 2010

Desa	Banyaknya Surat Pemberitahuan Pajak Terdaftar
(1)	(2)
01. Winong	1,019
02. Jatirejo	900
03. Rejosari	1,863
04. Sumbersari	1,195
05. Kebonagung	886
06. Ngampel Kulon	2,560
07. Ngampel Wetan	1,828
08. Sudipayung	2,115
09. Dempelrejo	1,078
10. Banyuurip	1,976
11. Bojonggede	1,330
12. Putatgede	1,244
Jumlah 2010	21,617
2009	21,483
2008	21,324

Sumber data : Kantor Kecamatan Ngampel

Catatan :

TABEL : 2.5**Pemasukan Pajak Bumi Dan Bangunan
Kecamatan Ngampel****Tahun : 2010**

Desa	Target	Pemasukan PBB	Persentase PBB
	(000,-)	(000,-)	(%)
(1)	(2)	(3)	(4)
01. Winong	39,775,846	23,986,655	60
02. Jatirejo	35,328,162	35,328,162	100
03. Rejosari	77,972,616	43,442,400	56
04. Sumbersari	67,282,829	63,220,629	94
05. Kebonagung	37,153,680	37,153,680	100
06. Ngampel Kulon	331,255,382	185,758,580	56
07. Ngampel Wetan	100,805,592	40,580,186	40
08. Sudipayung	46,677,210	28,423,616	61
09. Dempelrejo	31,938,846	31,938,846	100
10. Banyuurip	44,777,949	41,131,600	92
11. Bojonggede	33,664,119	33,664,119	100
12. Putatgede	41,270,137	41,270,137	100
Jumlah 2010	1,012,365,650	701,385,498	69
2009	849,794,336	489,325,138	58
2008	588,974,784	588,974,784	100

Sumber data : Statistik Kecamatan Ngampel**Catatan :**

BAB III

.....PENDUDUK

<https://kendalkab.bps.go.id>

Kecamatan Dalam Angka

2010

BAB. III PENDUDUK

Jumlah penduduk Kecamatan Ngampel tahun 2010 sebanyak 51.152 jiwa, terdiri dari 24.879 (48,64 persen) laki – laki dan 26.273 (51,36 persen) perempuan. Jumlah penduduk terbesar adalah desa Ngampel Kulon sebanyak 4.770 jiwa (17,06 persen) dari total jumlah penduduk Kecamatan Ngampel. Sedangkan jumlah penduduk yang paling sedikit adalah Desa Kebonagung dengan jumlah penduduk 1.999 (3,91 persen) dari total jumlah penduduk Kecamatan Ngampel.

Pertumbuhan penduduk di Kecamatan Ngampel tahun 2010 sebesar 0,16 persen. Pertumbuhan penduduk ini terjadi karena adanya mutasi penduduk (Lahir, Mati, Pindah dan Datang).

TABEL : 3.1.

**Banyaknya Rumah Tangga Dan Bangunan Tempat Tinggal
Kecamatan Ngampel**

Tahun : : 2010

Desa	Rumah Tangga	Bangunan Tempat Tinggal
(1)	(2)	(3)
01. Winong	1.033	664
02. Jatirejo	680	617
03. Rejosari	1.498	1.810
04. Sumpersari	1.056	1.740
05. Kebonagung	667	435
06. Ngampel Kulon	2.824	2.323
07. Ngampel Wetan	1.755	1.059
08. Sudipayung	1.512	1.082
09. Dempelrejo	837	650
10. Banyuurip	1.252	824
11. Bojonggede	787	568
12. Putatgede	731	1.078
Jumlah 2010	17.270	14.859
2009	1.6597	13.007
2008	1.3938	12.453

Sumber data : Statistik Kecamatan Ngampel

Catatan :

TABEL : 3.2**Kepadatan Rumah Tangga
Kecamatan Ngampel****Tahun : : 2010**

Desan	Penduduk	Rumah Tangga	Kepadatan (Orang/ Kk)
(1)	(2)	(3)	(4)
01. Winong	3.113	1.033	3
02. Jatirejo	2.108	680	3
03. Rejosari	4.409	1.498	3
04. Summersari	3.595	1.056	4
05. Kebonagung	1.999	667	3
06. Ngampel Kulon	8.725	2.824	3
07. Ngampel Wetan	5.322	1.755	3
08. Sudipayung	3.895	1.512	3
09. Dempelrejo	2.264	837	3
10. Banyuurip	3.407	1.252	3
11. Bojonggede	2.264	787	3
12. Putatgede	2.210	731	3
Jumlah 2010	51.152	17.270	3
2009	51.070	16.270	3
2008	51.035	13.684	4

Sumber data : Statistik Kecamatan Ngampel**Catatan :**

TABEL : 3.3**Banyaknya Tempat Tinggal Penduduk
Kecamatan Ngampel****Tahun : : 2010**

Desa	Per- manen	Semi Permanen	Papan	Bambu	Jumlah
(1)	(2)	(3)	(4)	(5)	(6)
01. Winong	237	309	113	5	664
02. Jatirejo	280	216	103	18	617
03. Rejosari	1.387	226	184	13	1.810
04. Sumpelasari	870	456	237	177	1.740
05. Kebonagung	156	151	123	5	435
06. Ngampel Kulon	1.527	424	315	57	2.323
07. Ngampel Wetan	258	165	330	309	1.062
08. Sudipayung	185	87	675	135	1.052
09. Dempelrejo	210	115	170	65	560
10. Banyuurip	304	48	365	107	824
11. Bojonggede	184	29	339	16	568
12. Putatgede	594	147	355	92	1.188
Jumlah 2010	6.744	2.849	4.036	1.245	14.874
2009	5.445	2.609	3.687	1.266	13.007
2008	4.983	1.927	4.379	1.331	12.620

Sumber data : Statistik Kecamatan Ngampel**Catatan :**

TABEL : 3.4**Banyaknya Penduduk Dirinci Menurut Jenis Kelamin
Kecamatan Ngampel****Tahun : : 2010**

Desa	Laki-laki	Perempuan	Jumlah
(1)	(2)	(3)	(4)
01. Winong	1.495	1.618	3.113
02. Jatirejo	1.048	1.060	2.108
03. Rejosari	2.192	2.217	4.409
04. Sumpalsari	1.835	1.760	3.595
05. Kebonagung	997	1.002	1.999
06. Ngampel Kulon	4.341	4.384	8.725
07. Ngampel Wetan	2.364	2.458	5.322
08. Sudipayung	1.944	1.951	3.895
09. Dempelrejo	1.026	1.238	2.264
10. Banyuurip	1.544	1.863	3.407
11. Bojonggede	1.138	1.126	2.264
12. Putatgede	1.075	1.135	2.210
Jumlah 2010	24.879	26.273	51.152
2009	24.835	26.235	51.070
2007	24.850	26.185	51.574

Sumber data: Monografi Desa**Catatan :**

TABEL : 3.5**Kepadatan Penduduk
Kecamatan Ngampel**

Tahun : : 2010

Desa	Penduduk	Luas (Km-2)	Kepadatan (Orang/ Km- 2)
(1)	(2)	(3)	(4)
01. Winong	3.113	2	1.875
02. Jatirejo	2.108	1	1.865
03. Rejosari	4.409	2	1.914
04. Sumpalsari	3.595	1	2.550
05. Kebonagung	1.999	1	2.082
06. Ngampel Kulon	8.725	2	4.256
07. Ngampel Wetan	5.322	2	2.559
08. Sudipayung	3.895	2	1.701
09. Dempelrejo	2.264	2	1.509
10. Banyuurip	3.407	2	1.704
11. Bojonggede	2.264	2	1.138
12. Putatgede	2.210	2	936
Jumlah 2010	51.150	30	1.705
2009	51.070	30	1.698
2008	51.035	30	1.697

Sumber data : Statistik Kecamatan Ngampel

Catatan :

TABEL : 3.6**Sex Ratio Penduduk Laki-Laki Terhadap Perempuan
Kecamatan Ngampel**

Tahun : : 2010

Desa	Penduduk		Sex Ratio (Per 1000)
	Laki-Laki	Perempuan	
(1)	(2)	(3)	(4)
01. Winong	1.495	1.618	924
02. Jatirejo	1.048	1.060	989
03. Rejosari	2.192	2.217	989
04. Sumbersari	1.835	1.760	1.043
05. Kebonagung	997	1.002	995
06. Ngampel Kulon	4.341	4.384	990
07. Ngampel Wetan	2.364	2.458	962
08. Sudipayung	1.944	1.951	1.022
09. Dempelrejo	1.026	1.238	829
10. Banyuurip	1.544	1.863	829
11. Bojonggede	1.138	1.126	1.011
12. Putatgede	1.075	1.135	947
Jumlah 2010	24.879	26.273	947
2009	24.835	26.235	947
2008	24.850	26.185	949

Sumber data : Statistik Kecamatan Ngampel

Catatan :

TABEL : 3.7

**Perkembangan Penduduk Per Tahun
Kecamatan Ngampel
Tahun : 1990 - : 2010**

Tahun	Penduduk	Perkembangan
		Penduduk (%)
(1)	(2)	(3)
1994	45,600	0.61
1995	46,185	1.28
1996	46,444	0.56
1997	47,912	3.16
1998	48,179	0.56
1999	48,567	0.81
2000	49,222	1.35
2001	49,476	0.52
2002	49,066	-0.83
2003	50,134	2.18
2004	50,381	0.49
2005	50,723	0.68
2006	53,176	4.84
2007	54,031	1.61
2008	54,286	0.47
2009	55,651	2.51
2010	51,152	0,16

Sumber data : Statistik Kecamatan Ngampel

Catatan :

n.a.: tidak tersedia/*not available*

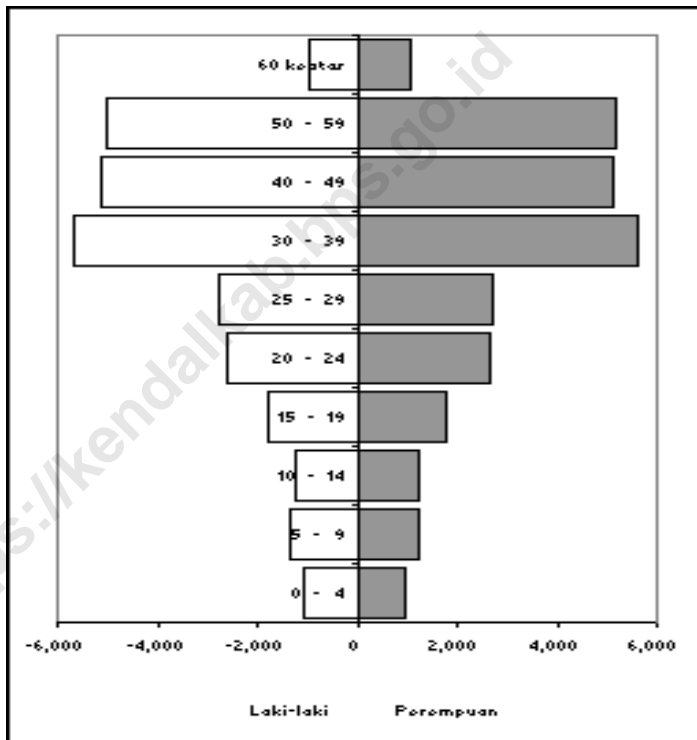
TABEL : 3.8**Banyaknya Penduduk Warga Negara Asing
Kecamatan Ngampel****Tahun : 2010**

Desa	W N A	W N A	Jumlah
	Cina	Lainnya	
(1)	(2)	(3)	(4)
01. Winong	0	0	0
02. Jatirejo	0	0	0
03. Rejosari	0	0	0
04. Sumbersari	0	1	1
05. Kebonagung	0	0	0
06. Ngampel Kulon	0	0	0
07. Ngampel Wetan	0	0	0
08. Sudipayung	0	0	0
09. Dempelrejo	0	0	0
10. Banyuurip	0	0	0
11. Bojonggede	0	0	0
12. Putatgede	0	0	0
Jumlah 2010	0	1	1
2009	0	1	1
2008	0	0	0

Sumber data : Statistik Kecamatan Ngampel**Catatan :**

GRAFIK : 2

**Banyaknya Penduduk Menurut Kelompok Umur
Dan Jenis Kelamin
Kecamatan Ngampel
Tahun : : 2010**



Sumber data : Statistik Kecamatan Ngampel

TABEL : 3.9

**Banyaknya Penduduk Menurut Kelompok Umur
Dan Jenis Kelamin Per Desa
Kecamatan Ngampel
Tahun : : 2010**

Desa	Umur 0 - 4 Tahun		Jumlah
	Laki - laki	Perempuan	
(1)	(6)	(7)	(8)
01. Winong	167	185	347
02. Jatirejo	81	103	184
03. Rejosari	98	117	215
04. Sumbersari	154	144	298
05. Kebonagung	174	160	334
06. Ngampel Kulon	328	383	711
07. Ngampel Wetan	182	187	369
08. Sudipayung	152	130	282
09. Dempelrejo	159	210	369
10. Banyuurip	112	134	246
11. Bojonggede	98	74	172
12. Putatgede	98	103	201
Jumlah 2010	2.312	2.608	4.920
2009	2.337	2.587	4.924
2008	2.167	2.514	4.681

Sumber data : Statistik Kecamatan Ngampel

Catatan :

TABEL : 3.9 (Lanjutan)

**Banyaknya Penduduk Menurut Kelompok Umur
Dan Jenis Kelamin Per Desa
Kecamatan Ngampel
Tahun : : 2010**

Desa	Umur 5 - 9 Tahun		
	Laki - laki	Perempuan	Jumlah
(1)	(6)	(7)	(8)
01. Winong	67	66	133
02. Jatirejo	77	67	144
03. Rejosari	68	62	130
04. Sumbersari	41	49	90
05. Kebonagung	17	15	32
06. Ngampel Kulon	61	55	116
07. Ngampel Wetan	26	24	50
08. Sudipayung	39	34	73
09. Dempelrejo	259	233	492
10. Banyuurip	47	38	85
11. Bojonggede	119	121	240
12. Putatgede	102	87	189
Jumlah 2010	1,360	1,286	2,646
2009	3,314	3,347	6,661
2008	3,304	3,338	6,642

Sumber data : Statistik Kecamatan Ngampel

Catatan :

TABEL : 3.9 (Lanjutan)

**Banyaknya Penduduk Menurut Kelompok Umur
Dan Jenis Kelamin Per Desa
Kecamatan Ngampel
Tahun : : 2010**

Desa	Umur 10 - 14 Tahun		
	Laki - laki	Perempuan	Jumlah
(1)	(6)	(7)	(8)
01. Winong	63	65	128
02. Jatirejo	75	65	140
03. Rejosari	66	62	128
04. Sumbersari	39	39	78
05. Kebonagung	17	15	32
06. Ngampel Kulon	56	56	112
07. Ngampel Wetan	24	25	49
08. Sudipayung	30	35	65
09. Dempelrejo	246	231	477
10. Banyuurip	43	39	82
11. Bojonggede	105	125	230
12. Putatgede	92	86	178
Jumlah 2010	1,259	1,263	2,522
2009	3,349	3,440	6,789
2008	3,334	3,424	6,758

Sumber data : Statistik Kecamatan Ngampel

Catatan :

TABEL : 3.9 (Lanjutan)

**Banyaknya Penduduk Menurut Kelompok Umur
Dan Jenis Kelamin Per Desa
Kecamatan Ngampel
Tahun : : 2010**

Desa	Umur 15 – 19 Tahun		
	Laki - laki	Perempuan	Jumlah
(1)	(6)	(7)	(8)
01. Winong	78	79	157
02. Jatirejo	103	94	197
03. Rejosari	71	72	143
04. Sumpersari	64	73	137
05. Kebonagung	23	22	45
06. Ngampel Kulon	86	88	174
07. Ngampel Wetan	39	41	80
08. Sudipayung	48	59	107
09. Dempelrejo	180	167	347
10. Banyuurip	87	75	162
11. Bojonggede	197	226	423
12. Putatgede	137	127	264
Jumlah 2010	1,803	1,834	3,637
2009	2,726	2,733	5,459
2008	2,715	2,723	5,438

Sumber data : Statistik Kecamatan Ngampel

Catatan :

TABEL : 3.9 (Lanjutan)

**Banyaknya Penduduk Menurut Kelompok Umur
Dan Jenis Kelamin Per Desa
Kecamatan Ngampel
Tahun : : 2010**

Desa	Umur 20 – 24 Tahun		
	Laki - laki	Perempuan	Jumlah
(1)	(6)	(7)	(8)
01. Winong	118	124	242
02. Jatirejo	139	137	276
03. Rejosari	136	139	275
04. Sumbersari	88	96	184
05. Kebonagang	38	39	77
06. Ngampel Kulon	127	132	259
07. Ngampel Wetan	51	53	104
08. Sudipayung	82	88	170
09. Dempelrejo	307	313	620
10. Banyuurip	118	111	229
11. Bojonggede	237	266	503
12. Putatgede	182	182	364
Jumlah 2010	2,604	2,693	5,297
2009	2,053	2,132	4,185
2008	2,039	2,117	4,156

Sumber data : Statistik Kecamatan Ngampel

Catatan :

TABEL : 3.9 (Lanjutan)

**Banyaknya Penduduk Menurut Kelompok Umur
Dan Jenis Kelamin Per Desa
Kecamatan Ngampel
Tahun : : 2010**

Desa	Umur 25 - 29 Tahun		
	Laki - laki	Perempuan	Jumlah
(1)	(6)	(7)	(8)
01. Winong	125	127	252
02. Jatirejo	148	139	287
03. Rejosari	142	140	282
04. Sumbersari	93	98	191
05. Kebonagung	40	39	79
06. Ngampel Kulon	134	135	269
07. Ngampel Wetan	53	54	107
08. Sudipayung	86	89	175
09. Dempelrejo	327	321	648
10. Banyuurip	128	112	240
11. Bojonggede	250	271	521
12. Putatgede	192	187	379
Jumlah 2010	2,748	2,742	5,490
2009	1,939	2,201	4,140
2008	1,927	2,190	4,117

Sumber data : Statistik Kecamatan Ngampel

Catatan :

TABEL : 3.9 (Lanjutan)

**Banyaknya Penduduk Menurut Kelompok Umur
Dan Jenis Kelamin Per Desa
Kecamatan Ngampel
Tahun : : 2010**

Desa	Umur 30 – 39 Tahun		
	Laki - laki	Perempuan	Jumlah
(1)	(6)	(7)	(8)
01. Winong	259	264	523
02. Jatirejo	305	290	595
03. Rejosari	294	292	586
04. Sumbersari	191	203	394
05. Kebonagung	82	82	164
06. Ngampel Kulon	276	280	556
07. Ngampel Wetan	108	114	222
08. Sudipayung	178	182	360
09. Dempelrejo	676	666	1,342
10. Banyuurip	256	232	488
11. Bojonggede	516	563	1,079
12. Putatgede	397	387	784
Jumlah 2010	5,662	5,691	11,353
2009	2,352	1,827	4,179
2008	2,339	1,813	4,152

Sumber data : Statistik Kecamatan Ngampel

Catatan :

TABEL : 3.9 (Lanjutan)

**Banyaknya Penduduk Menurut Kelompok Umur
Dan Jenis Kelamin Per Desa
Kecamatan Ngampel
Tahun : : 2010**

Desa	Umur 40 – 49 Tahun		
	Laki - laki	Perempuan	Jumlah
(1)	(6)	(7)	(8)
01. Winong	234	240	474
02. Jatirejo	276	264	540
03. Rejosari	266	266	532
04. Sumbersari	173	194	367
05. Kebonagung	74	75	149
06. Ngampel Kulon	251	253	504
07. Ngampel Wetan	100	103	203
08. Sudipayung	162	164	326
09. Dempelrejo	611	606	1,217
10. Banyuurip	232	212	444
11. Bojonggede	467	513	980
12. Putatgede	360	353	713
Jumlah 2010	5,127	5,194	10,321
2009	2,708	2,831	5,539
2008	2,695	2,819	5,514

Sumber data : Statistik Kecamatan Ngampel

Catatan :

TABEL : 3.9 (Lanjutan)

**Banyaknya Penduduk Menurut Kelompok Umur
Dan Jenis Kelamin Per Desa
Kecamatan Ngampel
Tahun : : 2010**

Desa	Umur 50 - 59 Tahun		
	Laki - laki	Perempuan	Jumlah
(1)	(6)	(7)	(8)
01. Winong	237	252	489
02. Jatirejo	279	276	555
03. Rejosari	267	277	544
04. Sumbersari	170	164	334
05. Kebonagung	67	75	142
06. Ngampel Kulon	242	258	500
07. Ngampel Wetan	95	98	193
08. Sudipayung	147	152	299
09. Dempelrejo	591	616	1,207
10. Banyuurip	224	214	438
11. Bojonggede	463	524	987
12. Putatgede	356	365	721
Jumlah 2010	5,007	5,217	10,224
2009	2,337	2,353	4,690
2008	2,325	2,340	4,665

Sumber data : Statistik Kecamatan Ngampel

Catatan :

TABEL : 3.9 (Lanjutan)

**Banyaknya Penduduk Menurut Kelompok Umur
Dan Jenis Kelamin Per Desa
Kecamatan Ngampel
Tahun : : 2010**

Desa	Umur 60 Tahun ke Atas		
	Laki - laki	Perempuan	Jumlah
(1)	(6)	(7)	(8)
01. Winong	46	51	97
02. Jatirejo	42	42	84
03. Rejosari	31	36	67
04. Sumbersari	28	37	65
05. Kebonagung	12	14	26
06. Ngampel Kulon	51	54	105
07. Ngampel Wetan	16	19	35
08. Sudipayung	21	26	47
09. Dempelrejo	64	63	127
10. Banyuurip	44	47	91
11. Bojonggede	84	108	192
12. Putatgede	77	85	162
Jumlah 2010	961	1,096	2,057
2009	3,378	4,137	7,515
2008	3,380	4,121	7,501

Sumber data : Statistik Kecamatan Ngampel

Catatan :

TABEL : 3.10

**Banyaknya Penduduk Umur 5-6, 7-12, 13-15
Kecamatan Ngampel
Tahun : : 2010**

Desa	5-6	7-12	13-15
(1)	(6)	(7)	(8)
01. Winong	53	157	85
02. Jatirejo	58	170	101
03. Rejosari	52	155	81
04. Sumbersari	36	100	64
05. Kebonagung	13	38	23
06. Ngampel Kulon	46	137	86
07. Ngampel Wetan	20	98	38
08. Sudipayung	26	83	52
09. Dempelrejo	192	581	247
10. Banyuurip	34	100	73
11. Bojonggede	96	282	196
12. Putatgede	76	220	132
Jumlah 2010	1,051	3,137	1,844
2009	3,138	8,008	3,654
2008	2,821	790	3,637

Sumber data : Statistik Kecamatan Ngampel

Catatan :

TABEL : 3.11**Banyaknya PUS Akseptor KB Aktif
Kecamatan Ngampel****Tahun : 2010**

Desa	PUS	Kontrasepsi		
		IUD	PIL	Kondom
(1)	(2)	(3)	(4)	(5)
01. Winong	672	9	171	0
02. Jatirejo	622	1	180	0
03. Rejosari	359	3	61	3
04. Sumbersari	614	11	121	0
05. Kebonagung	725	3	120	0
06. Ngampel Kulon	614	17	73	2
07. Ngampel Wetan	245	2	40	8
08. Sudipayung	587	11	63	2
09. Dempelrejo	538	7	79	1
10. Banyuurip	528	5	69	2
11. Bojonggede	320	9	63	2
12. Putatgede	462	7	108	2
Jumlah 2010	6.286	85	1.148	22
2009	6.469	73	1.085	9
2008	6.166	100	935	2

Sumber data : PPLKB Kecamatan Ngampel**Catatan :**

TABEL : 3.11 (Lanjutan)**Banyaknya PUS Akseptor KB Aktif
Kecamatan Ngampel****Tahun : 2010**

Desa	Kontrasepsi				Jumlah
	IMP	Suntik	MOP	MOW	
(1)	(6)	(7)	(8)	(9)	(10)
01. Winong	35	258	20	39	536
02. Jatirejo	3	262	1	13	460
03. Rejosari	11	196	5	7	256
04. Sumbersari	8	462	2	45	549
05. Kebonagung	11	365	6	75	580
06. Ngampel Kulon	22	298	6	23	441
07. Ngampel Wetan	13	131	6	3	203
08. Sudipayung	27	317	0	9	429
09. Dempelrejo	14	279	1	4	385
10. Banyuurip	42	261	15	11	405
11. Bojonggede	14	157	10	8	263
12. Putatgede	3	219	0	235	341
Jumlah 2010	203	3.408	72	239	4.846
2009	186	3.162	73	243	4.831
2008	186	3.057	84	202	4.566

Sumber data : PPLKB Kecamatan Ngampel**Catatan :**

BAB IV

.....SOSIAL

<https://kendalkab.bps.go.id>

Kecamatan Dalam Angka

2010

BAB. IV SOSIAL

Sebagian besar penduduk Kecamatan Ngampel adalah beragama Islam yaitu sebanyak 50.864 orang (99,44 persen), dari total jumlah penduduk yang ada. Sisanya 287 orang (0,56 persen) beragama Kristen, Hindu, dan Budha. Dengan banyaknya tempat ibadah sebanyak 173 buah, dengan total masjid sebanyak 17 dan Mushola sebanyak 156.

Pendidikan merupakan sarana penting dalam mencetak Sumber Daya Manusia yang berkualitas, untuk itu diperlukan prasarana pendidikan yang yang bagus dan representatif guna mendukung wajib belajar pendidikan dasar 9 tahun. Pada tahun 2010 ini jumlah sekolah TK sebanyak 14 sekolah, SDN sebanyak 17 sekolah, Madrasah Ibtida'iyah sebanyak 3 sekolah, SLTPN sebanyak 1 sekolah, Sekolah Lanjutan Pertama swasta sebanyak 1 sekolah dan Madrasah Tsanawiyah sebanyak 1 sekolah.

Kesehatan merupakan faktor terpenting penunjang pendidikan, untuk itu disetiap desa sudah ada bidan desa untuk membantu memberikan pelayanan kesehatan bagi penduduk desa.

TABEL : 4.1

**Banyaknya Keluarga Menurut Tahapan
Kecamatan Ngampel
Tahun : 2010**

Desa	Pra Sejah Tera	Sejahtera				Jumlah
		I	II	III	III Plus	
(1)	(2)	(3)	(4)	(5)	(6)	(7)
01. Winong	347	158	189	265	68	1.027
02. Jatirejo	233	99	129	170	48	679
03. Rejosari	327	223	287	554	99	1.490
04. Sumbersari	364	158	194	263	74	1.053
05. Kebonagung	212	100	121	171	61	665
06. Ngampel Kulon	834	409	498	771	167	2.679
07. Ngampel Wetan	559	254	312	429	116	1.670
08. Sudipayung	516	221	260	362	88	1.447
09. Dempelrejo	253	126	154	241	61	835
10. Banyuurip	402	189	229	297	71	1.188
11. Bojonggede	218	112	132	204	69	735
12. Putatgede	252	107	117	176	51	703
Jumlah 2010	5.365	2.553	3.119	4.545	1.137	16.719
2009	6.129	2.643	2.841	3.837	983	16.433
2008	6.134	2.703	2.429	3.494	803	15.563

Sumber data : PPLKB Kecamatan Ngampel

Catatan :

TABEL : 4.2

**Banyaknya Pemeluk Agama
Kecamatan Ngampel
Tahun : 2010**

Desa	Islam	Kristen		Bu- dha	Hin- du	Jum- lah
		Protes- tan	Kato- lik			
(1)	(2)	(3)	(4)	(5)	(6)	(7)
01. Winong	3.113	0	0	0	0	3.113
02. Jatirejo	2.108	0	0	0	0	2.108
03. Rejosari	4.395	2	12	0	0	4.409
04. Sumpalsari	3.582	13	0	0	0	3.595
05. Kebonagung	1.987	12	0	0	0	1.999
06. Ngampel Kulon	8.520	77	118	6	4	8.725
07. Ngampel Wetan	5.289	23	10	0	0	5.322
08. Sudipayung	3.895	0	0	0	0	3.895
09. Dempelrejo	2.264	0	0	0	0	2.264
10. Banyuurip	3.407	0	0	0	0	3.407
11. Bojonggede	2.264	0	0	0	0	2.264
12. Putatgede	2.210	0	0	0	0	2.210
Jumlah 2010	50.864	136	141	6	4	51.150
2009	50.782	150	138	0	0	51.070
2008	50.696	158	173	6	2	51.035

Sumber data : Monografi Desa

Catatan :

TABEL : 4.3**Banyaknya Tempat Ibadah
Kecamatan Ngampel****Tahun : 2010**

Desa	Masjid	Mushola	Gereja	Kuil/ Pura
(1)	(2)	(3)	(4)	(5)
01. Winong	2	25	0	0
02. Jatirejo	2	19	0	0
03. Rejosari	1	18	0	0
04. Sumpalsari	1	18	0	0
05. Kebonagung	1	10	0	0
06. Ngampel Kulon	1	16	0	0
07. Ngampel Wetan	1	5	0	0
08. Sudipayung	2	10	0	0
09. Dempelrejo	2	10	0	0
10. Banyuurip	1	8	0	0
11. Bojonggede	2	8	0	0
12. Putatgede	1	10	0	0
Jumlah 2010	17	156	0	0
2009	17	156	0	0
2008	17	156	0	0

Sumber data : Statistik Kelurahan di Kecamatan Ngampel**Catatan :**

TABEL : 4.4**Peserta Calon Jama'ah Haji
Kecamatan Ngampel****Tahun : 2010**

Desa	2008	2009	2010
(1)	(2)	(3)	(4)
01. Winong	1	3	2
02. Jatirejo	10	1	4
03. Rejosari	2	1	7
04. Sumpalsari	1	0	7
05. Kebonagung	3	0	0
06. Ngampel Kulon	16	7	9
07. Ngampel Wetan	5	1	9
08. Sudipayung	4	3	5
09. Dempelrejo	4	2	0
10. Banyuurip	2	0	3
11. Bojonggede	3	2	4
12. Putatgede	0	1	2
Jumlah	58	26	56

Sumber data : KUA Kecamatan Ngampel**Catatan :.**

TABEL : 4.5**Banyaknya Ulama, Mubaligh Dan Khotib
Kecamatan Ngampel****Tahun : 2010**

Desa	Ulama	Mubaligh	Khotib
(1)	(2)	(3)	(4)
01. Winong	13	3	10
02. Jatirejo	9	2	10
03. Rejosari	8	2	54
04. Sumbersari	18	2	5
05. Kebonagung	10	2	5
06. Ngampel Kulon	11	3	5
07. Ngampel Wetan	4	2	5
08. Sudipayung	9	3	10
09. Dempelrejo	9	1	10
10. Banyuurip	9	2	5
11. Bojonggede	9	2	10
12. Putatgede	8	1	5
Jumlah 2010	117	25	85
2009	117	25	85
2008	117	25	85

Sumber data : KUA Kecamatan Ngampel**Catatan :**

TABEL : 4.6.

**Banyaknya Nikah, Talak, Cerai Dan Rujuk
Kecamatan Ngampel
Tahun : 2010**

Kelurahan	Nikah	Talak	Cerai	Rujuk
(1)	(2)	(3)	(4)	(5)
01. Winong	41	1	3	0
02. Jatirejo	25	0	2	0
03. Rejosari	38	4	7	0
04. Sumbersari	32	4	6	0
05. Kebonagung	17	1	1	0
06. Ngampel Kulon	97	9	20	0
07. Ngampel Wetan	65	0	6	0
08. Sudipayung	67	6	11	0
09. Dempelrejo	30	3	6	0
10. Banyuurip	38	5	1	0
11. Bojonggede	14	1	2	0
12. Putatgede	20	8	2	0
Jumlah 2010	559	44	78	0
2009	582	13	11	0
2008	538	39	72	0

**Sumber data : KUA Kecamatan Ngampel
Catatan :**

TABEL : 4.7**Banyaknya Sekolah Taman Kanak-Kanak, Murid Dan Guru
Kecamatan Ngampel****Tahun : 2010**

Desa	Sekolah	Murid	Guru
(1)	(2)	(3)	(4)
01. Winong	2	46	2
02. Jatirejo	1	27	3
03. Rejosari	1	75	4
04. Sumbersari	2	137	4
05. Kebonagung	1	67	3
06. Ngampel Kulon	1	31	3
07. Ngampel Wetan	1	43	4
08. Sudipayung	1	42	4
09. Dempelrejo	1	32	2
10. Banyuurip	1	27	4
11. Bojonggede	1	19	3
12. Putatgede	1	29	3
Jumlah 2010	14	575	39
2009	14	463	30
2008	14	473	30

**Sumber data : Masing-masing Sekolah di Kecamatan Ngampel
Catatan :**

TABEL : 4.8**Banyaknya Sekolah Dasar Negeri, Murid Dan Guru
Kecamatan Ngampel****Tahun : 2010**

Desa	Sekolah	Murid	Guru
(1)	(2)	(3)	(4)
01. Winong	2	387	19
02. Jatirejo	1	209	9
03. Rejosari	1	165	10
04. Sumbersari	3	316	29
05. Kebonagung	1	552	12
06. Ngampel Kulon	2	346	18
07. Ngampel Wetan	1	142	10
08. Sudipayung	1	373	18
09. Dempelrejo	1	258	15
10. Banyuurip	2	250	17
11. Bojonggede	1	266	10
12. Putatgede	1	185	8
Jumlah 2010	17	3.449	175
2009	18	4.169	165
2008	17	2.993	182

**Sumber data : Masing-masing Sekolah di Kecamatan Ngampel
Catatan :**

TABEL : 4.9**Banyaknya Madrasah Ibtida'iyah, Murid Dan Guru
Kecamatan Ngampel****Tahun : 2010**

Desa	Sekolah	Murid	Guru
(1)	(2)	(3)	(4)
01. Winong	1	185	8
02. Jatirejo	0	0	0
03. Rejosari	0	0	0
04. Sumbersari	0	0	0
05. Kebonagung	1	191	9
06. Ngampel Kulon	0	0	0
07. Ngampel Wetan	0	0	0
08. Sudipayung	1	147	7
09. Dempelrejo	0	0	0
10. Banyuurip	0	0	0
11. Bojonggede	0	0	0
12. Putatgede	0	0	0
Jumlah 2010	3	523	24
2009	3	442	30
2008	3	436	23

**Sumber data : Masing-masing Sekolah di Kecamatan Ngampel
Catatan :**

TABEL : 4.10**Banyaknya Sekolah Lanjutan Pertama Negeri, Murid Dan Guru
Kecamatan Ngampel****Tahun : 2010**

Desa	Sekolah	Murid	Guru
(1)	(2)	(3)	(4)
01. Winong	0	0	0
02. Jatirejo	0	0	0
03. Rejosari	1	630	21
04. Sumbersari	0	0	0
05. Kebonagung	0	0	0
06. Ngampel Kulon	0	0	0
07. Ngampel Wetan	0	0	0
08. Sudipayung	0	0	0
09. Dempelrejo	0	0	0
10. Banyuurip	0	0	0
11. Bojonggede	0	0	0
12. Putatgede	0	0	0
Jumlah 2010	1	630	21
2009	1	679	27
2008	1	675	27

Sumber data : Masing-masing Sekolah di Kecamatan Ngampel**Catatan : Termasuk SLTP Kejuruan Negeri**

TABEL : 4.11**Banyaknya Sekolah Lanjutan Pertama Swasta, Murid Dan Guru
Kecamatan Ngampel****Tahun : 2010**

Desa	Sekolah	Murid	Guru
(1)	(2)	(3)	(4)
01. Winong	0	0	0
02. Jatirejo	0	0	0
03. Rejosari	0	0	0
04. Sumbersari	0	0	0
05. Kebonagung	0	0	0
06. Ngampel Kulon	1	458	41
07. Ngampel Wetan	0	0	0
08. Sudipayung	0	0	0
09. Dempelrejo	0	0	0
10. Banyuurip	0	0	0
11. Bojonggede	0	0	0
12. Putatgede	0	0	0
Jumlah 2010	1	458	41
2009	1	400	35
2008	1	354	21

Sumber data : Masing-masing Sekolah di Kecamatan Ngampel**Catatan : Termasuk SLTP Kejuruan Swasta**

TABEL : 4.12**Banyaknya Madrasah Tsanawiyah, Murid Dan Guru
Kecamatan Ngampel****Tahun : 2010**

Desa	Sekolah	Murid	Guru
(1)	(2)	(3)	(4)
01. Winong	0	0	0
02. Jatirejo	0	0	0
03. Rejosari	0	0	0
04. Sumbersari	0	0	0
05. Kebonagung	0	0	0
06. Ngampel Kulon	0	0	0
07. Ngampel Wetan	0	0	0
08. Sudipayung	1	520	46
09. Dempelrejo	0	0	0
10. Banyuurip	0	0	0
11. Bojonggede	0	0	0
12. Putatgede	0	0	0
Jumlah 2010	1	520	46
2009	1	427	41
2008	1	285	23

**Sumber data : Masing-masing Sekolah di Kecamatan Ngampel
Catatan :**

TABEL : 4.13

**Banyaknya Dokter, Tenaga Medis (Mantri Kesehatan),
Bidan, Dukun Bayi Dan Juru Sunat
Kecamatan Ngampel**

Tahun :2010

Desa	Dokter	Man tri Kese hatan	Bidan	Dukun Bayi	Juru Sunat
(1)	(2)	(3)	(4)	(5)	(6)
01. Winong	0	1	1	3	0
02. Jatirejo	1	1	1	2	0
03. Rejosari	0	1	0	1	0
04. Sumbersari	0	0	3	0	0
05. Kebonagung	0	0	2	0	0
06. Ngampel Kulon	0	1	1	2	0
07. Ngampel Wetan	0	1	1	0	0
08. Sudipayung	0	0	4	0	0
09. Dempelrejo	0	0	1	0	0
10. Banyuurip	0	4	4	1	0
11. Bojonggede	0	0	2	0	0
12. Putatgede	0	0	3	0	0
Jumlah 2010	1	9	23	9	0
2009	9	27	23	12	0
2008	4	27	16	15	0

Sumber data : Puskesmas Kecamatan Ngampel

Catatan :

TABEL : 4.14**Banyaknya Fasilitas Kesehatan
Kecamatan Ngampel****Tahun : 2010**

Desa	RSU	Puskesmas	Puskesmas Pembantu
(1)	(2)	(3)	(4)
01. Winong	0	0	1
02. Jatirejo	0	0	0
03. Rejosari	0	0	0
04. Sumbersari	0	0	0
05. Kebonagung	0	0	0
06. Ngampel Kulon	0	1	0
07. Ngampel Wetan	0	0	0
08. Sudipayung	0	0	0
09. Dempelrejo	0	0	0
10. Banyuurip	0	0	1
11. Bojonggede	0	0	0
12. Putatgede	0	0	0
Jumlah 2010	0	1	2
2009	0	1	2
2008	0	1	2

Sumber data: Puskesmas Kecamatan Ngampel**Catatan :**

TABEL : 4.14 (lanjutan)

**Banyaknya Fasilitas Kesehatan
Kecamatan Ngampel**

Tahun : 2010

Desa	Dokter Umum	Dokter Gigi	Rumah Bersalin
(1)	(5)	(6)	(7)
01. Winong	0	0	0
02. Jatirejo	1	0	0
03. Rejosari	0	0	0
04. Sumbersari	0	0	0
05. Kebonagung	0	0	0
06. Ngampel Kulon	1	0	0
07. Ngampel Wetan	0	0	0
08. Sudipayung	0	0	0
09. Dempelrejo	2	0	0
10. Banyuurip	1	0	0
11. Bojonggede	2	0	0
12. Putatgede	2	0	0
Jumlah 2010	9	0	0
2009	9	0	0
2008	5	0	0

Sumber data: Puskesmas Kecamatan Ngampel

Catatan :

TABEL : 4.15**Banyaknya Sarana Air Bersih
Kecamatan Ngampel****Tahun : 2010**

Desa	Sumur	SPT	Sumur	Pelang gan
	Artetis		Gali	PAM
(1)	(2)	(3)	(4)	(5)
01. Winong	1	0	335	0
02. Jatirejo	2	0	357	137
03. Rejosari	0	0	280	251
04. Sumbersari	0	5	667	130
05. Kebonagung	0	8	494	206
06. Ngampel Kulon	2	2	490	638
07. Ngampel Wetan	0	0	178	441
08. Sudipayung	0	1	422	277
09. Dempelrejo	0	2	292	61
10. Banyuurip	0	2	347	30
11. Bojonggede	0	0	286	32
12. Putatgede	0	0	260	0
Jumlah 2010	5	20	4.408	2.203
2009	5	20	4.408	1.517
2008	5	24	4.408	1.517

Sumber data : Puskesmas Kecamatan Ngampel**Catatan :**

TABEL : 4.16**Banyaknya Jamban Umum, Inpres Dan Swadaya
Kecamatan Ngampel****Tahun : 2010**

Desa	Umum	Inpres	Swadaya
(1)	(2)	(3)	(4)
01. Winong	0	0	0
02. Jatirejo	2	0	0
03. Rejosari	0	0	1
04. Sumbersari	0	0	1
05. Kebonagung	0	0	2
06. Ngampel Kulon	0	0	1
07. Ngampel Wetan	0	0	0
08. Sudipayung	0	0	0
09. Dempelrejo	0	0	0
10. Banyuurip	0	0	0
11. Bojonggede	0	0	0
12. Putatgede	0	0	0
Jumlah 2010	4	0	5
2009	4	0	5
2008	4	0	5

Sumber data : Puskesmas Kecamatan Ngampel**Catatan :**

TABEL : 4.17

**Banyaknya Penderita Cacat
Kecamatan Ngampel**

Tahun : 2010

Desa	Jenis Penderita Cacat					
	Tuna netra	Tu buh	Men - tal	Psi kotik	Bisu Tuli	Jum - lah
(1)	(2)	(3)	(4)	(5)	(7)	(8)
01. Winong	3	3	3	2	0	11
02. Jatirejo	2	1	2	2	0	7
03. Rejosari	10	9	2	0	0	21
04. Sumbersari	5	5	9	4	0	13
05. Kebonagung	3	2	8	2	0	15
06. Ngampel Kulon	0	1	4	3	0	8
07. Ngampel Wetan	2	1	1	2	0	6
08. Sudipayung	3	12	3	1	0	19
09. Dempelrejo	0	1	4	8	0	13
10. Banyuurip	6	3	5	2	0	16
11. Bojonggede	1	1	2	1	0	5
12. Putatgede	0	1	1	3	0	5
Jumlah 2010	35	40	44	30	0	139
2009	22	23	43	35	0	123
2008	22	23	43	35	0	123

Sumber data : Kantor Kecamatan Ngampel

Catatan :

TABEL : 4.18

**Banyaknya Anak Terlantar, Anak Nakal,
Anak Jalanan, WTS Dan Waria
Kecamatan Ngampel
Tahun : 2010**

Kelurahan	Anak			WTS	Waria
	Terlantar	Nakal	Jalanan		
(1)	(2)	(3)	(4)	(5)	(6)
01. Winong	0	2	0	0	0
02. Jatirejo	0	0	0	0	0
03. Rejosari	4	0	0	0	0
04. Sumbersari	0	1	0	0	0
05. Kebonagung	0	0	0	0	0
06. Ngampel Kulon	2	6	0	0	0
07. Ngampel Wetan	0	0	0	0	0
08. Sudipayung	2	3	0	0	0
09. Dempelrejo	5	1	0	0	0
10. Banyuurip	24	2	0	0	0
11. Bojonggede	0	0	0	0	0
12. Putatgede	15	2	0	0	0
Jumlah	85	24	0	0	0

Sumber data : Statistik Kecamatan Ngampel

Catatan :

TABEL : 4.19.**Banyaknya Lapangan Olah Raga
Kecamatan Ngampel****Tahun : 2010**

Desa	Sepak	Volly	Bulu	Tennis
	Bola		Tangkis	
(1)	(2)	(3)	(4)	(5)
01. Winong	0	1	3	0
02. Jatirejo	1	2	1	0
03. Rejosari	1	1	1	0
04. Sumbersari	1	1	1	0
05. Kebonagung	1	1	1	0
06. Ngampel Kulon	1	2	1	0
07. Ngampel Wetan	0	1	2	0
08. Sudipayung	1	1	1	0
09. Dempelrejo	0	1	1	0
10. Banyuurip	0	1	2	0
11. Bojonggede	0	0	1	0
12. Putatgede	1	1	1	0
Jumlah 2010	7	13	14	0
2009	7	13	14	0
2008	7	13	14	0

Sumber data : Kantor Kecamatan Ngampel**Catatan :**

BAB V

.....PERTANIAN

<https://kendalkab.bps.go.id>

Kecamatan Dalam Angka

2010

BAB. V PERTANIAN

Pertanian merupakan sektor lapangan usaha bagi mayoritas penduduk di Kecamatan Ngampel. jenis utama tanaman yang diusahakan adalah padi dan jagung. pada tahun 2010 luas areal tanaman padi mencapai 2.404 Ha dengan produksi sebesar 15.099,20 ton, luas areal tanaman jagung 270 Ha dengan produksi sebesar 1.825 ton.

Untuk usaha peternakan, jenis unggas yang diusahakan hanya ayam kampung dan bebek / itik. dan untuk ternak besar yang paling banyak diusahakan adalah kambing. untuk lebih jelasnya dapat di lihat pada Tabel 5.5.

TABEL : 5.1**Luas Panen Dan Produksi Padi Sawah Dan Gogo
Kecamatan Ngampel****Tahun : 2010**

Desa	Padi Sawah		Padi Gogo	
	Luas	Produksi	Luas	Produk si
	(Ha)	(Ton)	(Ha)	(Ton)
(1)	(2)	(3)	(4)	(5)
01. Winong	74.00	408.80	0.00	0.00
02. Jatirejo	183.00	1.134.60	0.00	0.00
03. Rejosari	192.00	1.152.00	0.00	0.00
04. Sumbersari	78.00	483.60	0.00	0.00
05. Kebonagung	142.00	866.20	0.00	0.00
06. Ngampel Kulon	70.00	413.00	0.00	0.00
07. Ngampel Wetan	260.00	1.612.00	0.00	0.00
08. Sudipayung	178.00	1.139.00	0.00	0.00
09. Dempelrejo	239.00	1.553.50	0.00	0.00
10. Banyuurip	183.00	1.207.80	0.00	0.00
11. Bojonggede	182.00	1.128.40	0.00	0.00
12. Putatgede	113.00	666.90	0.00	0.00
Jumlah 2010	2,404.00	15,099.20	0.00	0.00
2009	2,596.00	16,341.20	0.00	0.00
2008	2,236.00	12,810.40	0.00	0.00

Sumber data : Petugas Statistik Pertanian Kecamatan Ngampel
Catatan :

TABEL : 5.2**Luas Panen Dan Produksi Padi Dan Jagung
Kecamatan Ngampel****Tahun : 2010**

Desa	Padi		Jagung	
	Luas	Produksi	Luas	Produksi
	(Ha)	(Ton)	(Ha)	(Ton)
(1)	(2)	(3)	(4)	(5)
01. Winong	74.00	408.80	50.00	360.00
02. Jatirejo	183.00	1,134.60	0.00	0.00
03. Rejosari	192.00	1,152.00	40.00	264.00
04. Sumbersari	78.00	483.60	40.00	292.00
05. Kebonagung	142.00	866.20	0.00	0.00
06. Ngampel Kulon	70.00	413.00	0.00	0.00
07. Ngampel Wetan	260.00	1,612.00	0.00	0.00
08. Sudipayung	178.00	1,139.00	0.00	0.00
09. Dempelrejo	239.00	1,553.50	0.00	0.00
10. Banyuurip	183.00	1,207.80	40.00	260.00
11. Bojonggede	182.00	1,128.40	30.00	189.00
12. Putatgede	113.00	666.90	30.00	198.00
Jumlah 2010	2,404.00	15,099.20	270.00	1,825.00
2009	2,596.00	16,341.20	184.00	1,212.00
2008	2,236.00	12,810.40	200.00	1,314.00

Sumber data : Petugas Statistik Pertanian Kecamatan Ngampel
Catatan :

TABEL : 5.3**Luas Panen Dan Produksi Ubi Kayu Dan Kacang Hijau
Kecamatan Ngampel****Tahun : 2010**

Desa	Kacang Tanah		Kedelai	
	Luas	Produk si	Luas	Produksi
	(Ha)	(Ton)	(Ha)	(Ton)
(1)	(2)	(3)	(4)	(5)
01. Winong	0.00	0.00	0.00	0.00
02. Jatirejo	0.00	0.00	0.00	0.00
03. Rejosari	0.00	0.00	10.00	12.50
04. Sumbersari	0.00	0.00	0.00	0.00
05. Kebonagung	0.00	0.00	0.00	0.00
06. Ngampel Kulon	0.00	0.00	0.00	0.00
07. Ngampel Wetan	0.00	0.00	0.00	0.00
08. Sudipayung	0.00	0.00	0.00	0.00
09. Dempelrejo	0.00	0.00	0.00	0.00
10. Banyuurip	0.00	0.00	10.00	13.70
11. Bojonggede	0.00	0.00	0.00	0.00
12. Putatgede	0.00	0.00	10.00	12.60
Jumlah 2010	0.00	0.00	30.00	38.80
2009	0.00	0.00	70.00	87.00
2008	0.00	0.0	70.00	87.00

Sumber data : Petugas Statistik Pertanian Kecamatan Ngampel
Catatan :

TABEL : 5.4**Produksi Tanaman Perdagangan
Kecamatan Ngampel****Tahun : 2001 - 2010**

Tahun	Kelapa	Tembakau	Kapok
	(Butir)	(Kw)	(Kw)
(1)	(2)	(3)	(4)
2004	1,120,500	1,750.00	3
2005	359,900	877.50	3
2006	907,200	1,350.00	3
2007	611,455	1,350.00	18
2008	625,300	1,440.00	16
2009	625,300	1,440.00	16
2010	626,240	632,637	19

Sumber data : Petugas Perkebunan Kecamatan Ngampel**Catatan :**

TABEL : 5.5

**Banyaknya Unggas
Kecamatan Ngampel
Tahun : 2010**

Desa	Ayam Kampung	Ayam Ras		Bebek/ Itik
		Petelor	Pedaging	
(1)	(2)	(3)	(4)	(5)
01. Winong	3,670	0	0	654
02. Jatirejo	1,500	0	0	89
03. Rejosari	2,511	0	0	145
04. Sumbersari	2,301	0	0	1,200
05. Kebonagung	803	0	0	220
06. Ngampel Kulon	4,720	0	0	114
07. Ngampel Wetan	2,211	0	0	97
08. Sudipayung	4,071	0	0	2,010
09. Dempelrejo	2,170	0	0	3,500
10. Banyuurip	2,110	0	0	790
11. Bojonggede	2,200	0	0	1,400
12. Putatgede	2,623	0	0	300
Jumlah 2010	36,559	0	0	16,104
2009	40,975	0	0	29,672
2008	44,505	0	0	33,683

Sumber data : Petugas Peternakan Kecamatan Ngampel
Catatan :

TABEL : 5.5 (Lanjutan)**Banyaknya Unggas
Kecamatan Ngampel****Tahun : 2010**

Desa	Itik	Burung	Angsa	Merpati
	Manila	Puyuh		
(1)	(6)	(7)	(8)	(9)
01. Winong	486	0	4	0
02. Jatirejo	200	0	6	0
03. Rejosari	112	0	14	0
04. Sumbersari	38	0	2	0
05. Kebonagung	42	0	11	0
06. Ngampel Kulon	336	0	11	0
07. Ngampel Wetan	61	0	7	0
08. Sudipayung	304	0	2	0
09. Dempelrejo	207	620	8	0
10. Banyuurip	79	0	19	0
11. Bojonggede	22	0	11	0
12. Putatgede	78	0	9	0
Jumlah 2010	2,492	620	130	0
2009	1,705	500	131	0
2008	1,322	500	140	0

Sumber data : Petugas Peternakan Kecamatan Ngampel**Catatan :**

TABEL :5.6

**Produksi Telur Unggas
Kecamatan Ngampel**

Tahun : 2010

Desa	Ayam Ras (Kg)	Ayam Buras (Kg)	Itik/ Bebek (Kg)	Burung Puyuh (Kg)
(1)	(2)	(3)	(4)	(5)
01. Winong	0	1,638	821	0
02. Jatirejo	0	937	283	0
03. Rejosari	0	1,825	1,139	0
04. Sumbersari	0	2,029	32,181	0
05. Kebonagung	0	1,371	1,019	0
06. Ngampel Kulon	0	3,791	429	0
07. Ngampel Wetan	0	2,431	1,207	0
08. Sudipayung	0	1,433	12,797	0
09. Dempelrejo	0	2,196	2,196	5,870
10. Banyuurip	0	1,639	3,115	0
11. Bojonggede	0	1,771	3,803	0
12. Putatgede	0	1,905	1,715	0
Jumlah 2010	0	27,806	91,726	5,870
2009	0	30,628	138,375	5,340
2008	0	31,716	157,834	5,340

Sumber data : Petugas Peternakan Kecamatan Ngampel
Catatan :

TABEL : 5.7**Banyaknya Ternak
Kecamatan Ngampel****Tahun : 2010**

Desa	Sapi	Sapi	Kerbau	Kuda
	Potong	Perah		
	(Ekor)	(Ekor)		
(1)	(2)	(3)	(4)	(5)
01. Winong	1	0	7	0
02. Jatirejo	12	0	4	2
03. Rejosari	15	0	2	2
04. Sumpalsari	7	0	3	0
05. Kebonagung	4	0	5	4
06. Ngampel Kulon	6	0	0	1
07. Ngampel Wetan	5	0	0	4
08. Sudipayung	3	0	5	0
09. Dempelrejo	5	0	4	4
10. Banyuurip	3	0	2	6
11. Bojonggede	3	0	4	3
12. Putatgede	9	0	4	2
Jumlah 2010	87	0	76	34
2009	82	0	75	40
2008	76	0	70	58

Sumber data : Petugas Peternakan Kecamatan Ngampel
Catatan :

TABEL : 5.7 (Lanjutan)

**Banyaknya Ternak
Kecamatan Ngampel**

Tahun : 2010

Desa	Kambing	Domba	Rusa
(1)	(6)	(7)	(8)
01. Winong	121	059	0
02. Jatirejo	50	227	0
03. Rejosari	114	207	0
04. Sumpersari	150	201	0
05. Kebonagung	121	109	0
06. Ngampel Kulon	203	167	0
07. Ngampel Wetan	134	107	0
08. Sudipayung	121	79	0
09. Dempelrejo	210	87	0
10. Banyuurip	129	87	0
11. Bojonggede	175	75	0
12. Putatgede	173	83	0
Jumlah 2010	2,081	1,699	0
2009	2,248	1,741	0
2008	2,405	1,693	0

Sumber data : Petugas Peternakan Kecamatan Ngampel
Catatan :

BAB VI

.....PERHUBUNGAN

<https://kendalkab.bps.go.id>

Kecamatan Dalam Angka

2010

BAB. VI PERHUBUNGAN

Panjang jalan di Kecamatan Ngampel mencapai 116,58 Km, sebagian besar jenis permukaan jalan sudah menggunakan aspal dengan kondisi jalannya banyak yang rusak. Untuk lebih jelasnya dapat dilihat pada tabel 6.3. dan untuk sarana jembatan yang ada, sudah menggunakan jembatan beton.

Sarana transportasi yang digunakan mayoritas penduduk adalah jenis kendaraan bermotor yaitu sepeda motor sebanyak 6.403 buah, dan untuk kendaraan tidak bermotor adalah sepeda sebanyak 5.251 buah.

TABEL : 6.1

**Banyaknya Sarana Angkutan Darat
Kendaraan Bermotor
Kecamatan Ngampel**

Tahun : 2010

Desa	Mobil		Truk	Mobil	Sepeda Motor
	Penumpang Umum	Bus		Pribadi / Dinas	
(1)	(2)	(3)	(4)	(5)	(6)
01. Winong	0	0	1	17	325
02. Jatirejo	8	0	11	17	218
03. Rejosari	9	2	27	23	445
04. Sumpalsari	0	3	2	36	472
05. Kebonagung	0	0	6	10	246
06. Ngampel Kulon	5	0	7	180	1.422
07. Ngampel Wetan	0	0	3	39	371
08. Sudipayung	0	0	0	31	615
09. Dempelrejo	0	6	4	15	472
10. Banyuurip	0	0	0	24	373
11. Bojonggede	17	0	3	18	199
12. Putatgede	3	0	0	5	156
Jumlah 2010	53	18	64	470	6.403
2009	34	16	56	436	5.403
2008	71	11	57	354	3.723

Sumber data : Statistik Kecamatan Ngampel

Catatan :

TABEL : 6.2

**Banyaknya Sarana Angkutan Darat
Kendaraan Tidak Bermotor
Kecamatan Ngampel**

Tahun : 2010

Desa	Dokar	Gerobag		Becak	Sepeda
		Dorong	Hewan		
(1)	(2)	(3)	(4)	(5)	(6)
01. Winong	0	0	0	9	225
02. Jatirejo	2	11	0	2	489
03. Rejosari	2	23	2	6	327
04. Sumbersari	0	17	0	8	323
05. Kebonagung	0	0	0	6	158
06. Ngampel Kulon	1	4	1	29	1.231
07. Ngampel Wetan	1	0	0	50	238
08. Sudipayung	0	0	0	11	471
09. Dempelrejo	3	5	0	37	135
10. Banyuurip	6	15	0	17	465
11. Bojonggede	3	0	0	11	413
12. Putatgede	2	0	0	10	323
Jumlah 2010	25	92	3	215	5.251
2009	26	71	3	199	5.081
2008	27	72	0	257	4.773

Sumber data : Statistik Kecamatan Ngampel

Catatan :

TABEL : 6.3**Jenis Permukaan, Kondisi Dan Kelas Jalan
Kecamatan Ngampel****Tahun : 2010**

Keadaan	Panjang Jalan		
	2008	2009	2010
	(Km)	(Km)	(Km)
(1)	(2)	(3)	(4)
I. Jenis Permukaan			
a. Aspal	38.80	38.80	38.80
b. Kerikil	16.60	17.80	17.80
c. Tanah	13.48	14.68	14.68
d. Lainnya	44.80	45.30	45.30
Jumlah	113.68	116.58	116.58
II. Kondisi Jalan			
a. Baik	73.60	72.40	72.40
b. Sedang	30.08	30.08	30.08
c. Rusak	10.00	9.78	9.78
d. Rusak Berat	0.00	4.32	4.32
Jumlah	113.68	116.58	116.58
III. Kelas Jalan			
a. Kelas I	3.00	3.00	3.00
b. Kelas II	8.40	8.40	8.40
c. Kelas III	0.00	0.00	0.00
d. Kelas IIIA	26.05	26.05	26.05
e. Kelas IV	1.35	1.35	1.35
f. Kelas V	0.00	0.00	0.00
g. Lainnya	74.88	77.78	77.78
Jumlah	113.68	116.58	116.58

Sumber data : Kantor Kecamatan Ngampel**Catatan :**

TABEL : 6.4**Banyaknya Jembatan Desa
Kecamatan Ngampel****Tahun : 2010**

Desa	Jembatan			
	Besi	Beton	Kayu	Bambu
(1)	(2)	(3)	(4)	(5)
01. Winong	0	7	3	0
02. Jatirejo	0	5	0	2
03. Rejosari	0	5	0	0
04. Sumbersari	0	9	0	0
05. Kebonagung	0	16	2	2
06. Ngampel Kulon	1	10	10	1
07. Ngampel Wetan	0	8	8	0
08. Sudipayung	0	7	0	0
09. Dempelrejo	0	4	1	0
10. Banyuurip	0	9	0	0
11. Bojonggede	0	17	0	0
12. Putatgede	0	4	0	1
Jumlah 2010	1	121	25	6
2009	1	121	25	6
2008	1	121	25	6

Sumber data : Kantor Kecamatan Ngampel**Catatan :**

TABEL : 6.5.**Banyaknya Televisi, Radio, Listrik PLN, Dan Telephon
Kecamatan Ngampel****Tahun : 2010**

Desa	TV	Radio	Listrik PLN	Telepon
(1)	(2)	(3)	(4)	(5)
01. Winong	400	10	496	14
02. Jatirejo	494	309	598	2
03. Rejosari	816	416	570	9
04. Sumbersari	453	171	342	0
05. Kebonagung	288	47	186	0
06. Ngampel Kulon	1.658	348	583	18
07. Ngampel Wetan	718	387	214	18
08. Sudipayung	570	103	412	21
09. Dempelrejo	284	75	1,693	36
10. Banyuurip	524	107	502	29
11. Bojonggede	308	110	1,108	42
12. Putatgede	482	70	817	23
Jumlah 2010	8,057	2,361	11,734	502
2009	7,797	2,365	10,828	416
2008	6,797	2,634	10,828	416

Sumber data : Statistik Kecamatan Ngampel**Catatan :**

Publikasi Kecamatan Dalam Angka 2010
Menyajikan gambaran umum tentang
Perkembangan pembangunan
Kecamatan di Kabupaten Kendal
Cakupan Publikasi, meliputi informasi :

- Pemerintahan
- Sosial Kependudukan
- Pertanian, Peternakan, Perkebunan dan Perikanan
- Perhubungan dan Komunikasi
- Lain lain



Badan Pusat Statistik Kabupaten Kendal

J. Pramuka (Komplek Perkantoran) Telp. (0294) 381461-383461 Fax. (0294) 383461