

Katalog : 1102001.1275070

**KECAMATAN
MEDAN MAIMUN
DALAM ANGKA**

2017



ISTANA MAIMUN



**BADAN PUSAT STATISIK
KOTA MEDAN**
BPS-Statistics of Medan City

*KECAMATAN
MEDAN MAIMUN
DALAM ANGKA*

2017



ISTANA MAIMUN

KECAMATAN MEDAN MAIMUN DALAM ANGKA 2017

Katalog BPS : 1102001.1275070
No. Publikasi : 12750.1709
No. ISBN : 978-602-405-088-7

Ukuran buku : 21cm x 15 cm
Jumlah Halaman : xvi + 88

Naskah:
Badan Pusat Statistik Kota Medan

Penyunting:
Badan Pusat Statistik Kota Medan

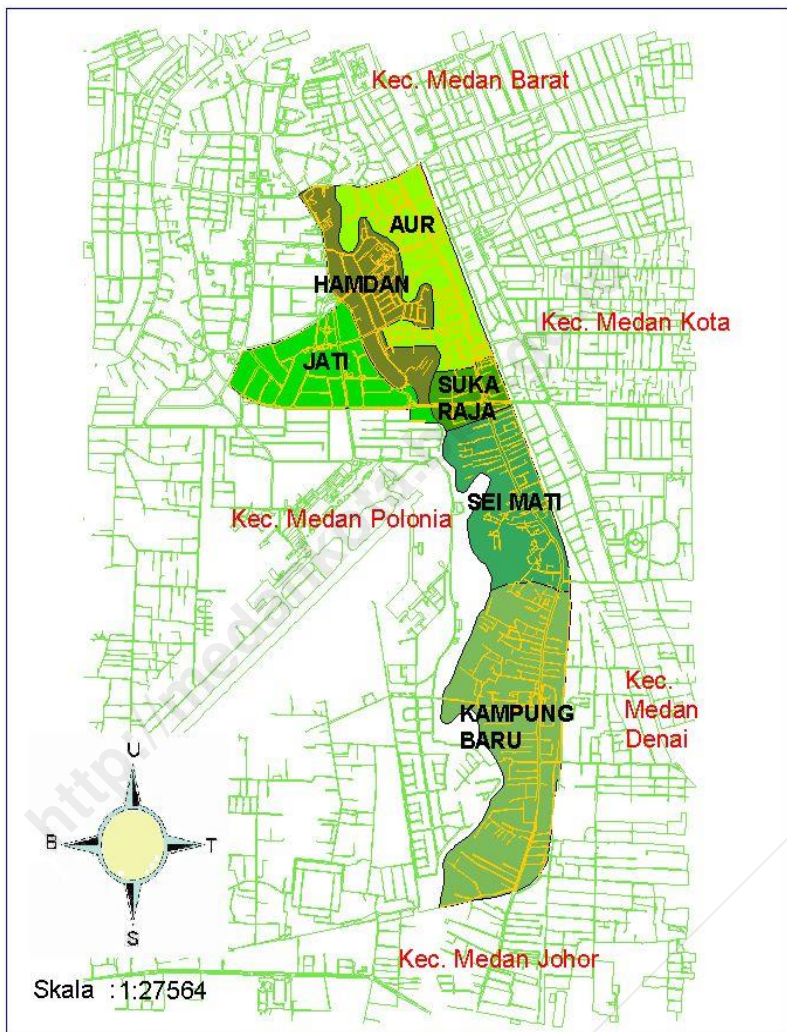
Gambar Kulit:
Badan Pusat Statistik Kota Medan

Diterbitkan Oleh:
Badan Pusat Statistik Kota Medan

Dicetak Oleh:
CV. Rilis Grafika

Dilarang mengumumkan, mendistribusikan, mengomunikasikan, dan/atau menggandakan sebagian atau seluruh isi buku ini untuk tujuan komersial tanpa izin tertulis dari Badan Pusat Statistik

Peta Kecamatan Medan Maimun



<http://medankota.bps.go.id>

KATA PENGANTAR

Dengan memanjatkan puji dan syukur ke hadirat Tuhan Yang Maha Esa, kami telah dapat menyelesaikan publikasi "Kecamatan Medan Maimun Dalam Angka Tahun 2017" ini. Usainya penerbitan publikasi ini dimungkinkan berkat adanya bantuan dari Pemerintah Kecamatan Medan Maimun serta instansi pemerintah lainnya.

Kebutuhan akan data statistik semakin meningkat terutama dalam menyambut millenium kedua. Hal tersebut menjadi pendorong bagi kami untuk menyusun publikasi ini. Data yang disajikan bersumber dari data yang terdapat di Kantor Kecamatan Medan Maimun, kantor kelurahan sekecamatan Medan Maimun serta instansi pemerintah lainnya. Selain itu data yang ada pada publikasi ini merupakan data yang bersumber dari berbagai kegiatan rutin, survei maupun sensus yang diselenggarakan Badan Pusat Statistik di kecamatan Medan Maimun.

Pada kesempatan ini kami mengucapkan banyak terima kasih kepada Camat Medan Maimun atas perhatian dan bantuannya sehingga terbitnya publikasi ini, serta kepada instansi-instansi pemerintah lainnya.

Saran dan kritik demi penyempurnaan publikasi ini di masa yang akan datang sangat kami harapkan dari berbagai pihak.

Akhirnya semoga penyajian data statistik ini dapat membantu memenuhi kebutuhan data bagi pihak-pihak yang memerlukan serta bermanfaat bagi semua pihak.

Medan, Agustus 2017
Kepala Badan Pusat Statistik
Kota Medan,



Herman, SE, M.Si
NIP 19661128 198603 1 002

<http://medankota.bps.go.id>

DAFTAR ISI

	Halaman
Peta Kecamatan	iii
Kata Pengantar	v
Daftar Isi	vii
Daftar Tabel	ix
Daftar Gambar.....	xiii
Daftar Lampiran	xv
BAB I Keadaan Geografi.....	1
BAB II Pemerintahan	9
BAB III Penduduk dan Tenaga Kerja	18
BAB IV Sosial	33
BAB V Industri, Energi, dan Air Minum	53
BAB VI Ekonomi.....	61
BAB VII Hotel, Restoran, dan Pariwisata	69
BAB VIII Keuangan dan Harga	77
Lampiran	83

<http://medankota.bps.go.id>

DAFTAR TABEL

Judul Tabel	Halaman
Tabel 1.1 Letak dan Geografis Kecamatan Medan Maimun Tahun 2016.....	5
Sumber : Kantor Camat Medan Maimun	5
Tabel 1.2 Luas Wilayah dan Persentase Terhadap Luas Kecamatan Menurut Kelurahan Tahun 2016	6
Tabel 2.1 Banyaknya Lingkungan dan Blok Sensus Menurut Kelurahan Tahun 2016.....	13
Sumber : Kantor Camat Medan Maimun	16
Tabel 2.5 Banyaknya Pertahanan Sipil Menurut Kelurahan Tahun 2016	17
Tabel 3.1 Jumlah Penduduk, Luas Kelurahan, Kepadatan Penduduk per Km ² Menurut Kelurahan Tahun 2016	23
Tabel 3.2 Banyaknya Rumah Tangga, Penduduk dan Rata-rata Anggota Rumah Tangga Menurut Tahun 2016	24
Tabel 3.3 Jumlah Penduduk Menurut Jenis Kelamin dan Kelurahan Tahun 2016.....	25
Tabel 3.4 Jumlah Penduduk Menurut Kelompok Umur dan Jenis Kelamin Tahun 2016	26
Tabel 3.5 Jumlah Penduduk Menurut Agama dan Kelurahan Tahun 2016 ..	27
Sumber : Kantor Lurah se-Kecamatan Medan Maimun.....	27
Sumber : Kantor Lurah se Kecamatan Medan Maimun.	28
Sumber : Kantor Lurah se Kecamatan Medan Maimun	30
Tabel 3.9 Komposisi Mata Pencaharian Penduduk Menurut Kelurahan Tahun 2016.....	31

Tabel 4.1	Jumlah Sekolah, Murid, Guru, dan Rasio Murid-Guru PAUD dan Taman Kanak-kanak (TK) Menurut Kelurahan di Kecamatan Tahun 2016	37
Sumber :	Kantor Lurah se-Kecamatan Medan Maimun	39
Sumber :	Kantor Lurah se-Kecamatan Medan Maimun	40
Tabel 4.5	Jumlah Sekolah, Murid, Guru, dan Rasio Murid-Guru Madrasah Tsnawiyah (MTs) Menurut Kelurahan di Kecamatan Tahun 2016	41
Tabel 4.7	Jumlah Sekolah, Murid, Guru, dan Rasio Murid-Guru Madrasah Aliyah (MA) Menurut Kelurahan di Kecamatan Tahun 2016.....	43
Sumber :	Puskesmas Kecamatan Medan Maimun	47
Tabel 4.14	Banyaknya Sarana Lapangan Olahraga Menurut Jenis Olahraga dan Kelurahan Tahun 2016	52
Tabel 5.1	Banyaknya Perusahaan Industri Besar/Sedang, Kecil, dan Rumah Tangga Menurut Kelurahan Tahun 2016.....	57
Tabel 5.3	Banyaknya Rumah Tangga Pelanggan Gas Negara Menurut Kelurahan Tahun 2016.....	59
Tabel 5.4	Banyaknya Rumah Tangga Pelanggan Air Minum Melalui PAM Menurut Kelurahan Tahun 2016	60
Tabel 6.1	Jumlah Pasar, Kelompok Pertokoan, Swalayan/Minimarket, dan Mall/Plaza Menurut Kelurahan Tahun 2016	64
Tabel 6.2	Jumlah Pasar Menurut Pengelola dan Kelurahan Tahun 2016.....	65
Tabel 6.3	Jumlah SPBU dan Agen Minyak Tanah (Pangkalan) Menurut Kelurahan Tahun 2016.....	66
Tabel 6.4	Jumlah Bengkel Sepeda Motor dan Bengkel Mobil Menurut Kelurahan Tahun 2016.....	67

Tabel 6.5	Banyaknya Tempat Pencucian Mobil (Doorsmer) Menurut Kelurahan Tahun 2016	68
Tabel 7.1	Jumlah Hotel, Bioskop, Night Club dan Bilyard Menurut Kelurahan Tahun 2016	73
Tabel 7.2	Banyaknya Rumah Makan/Restoran dan Warung Makan/Minum Menurut Kelurahan Tahun 2016	74
Tabel 7.3	Jumlah Panti Pijat, Masseur, Pangkas, Salon dan Praktek Dukun Patah Menurut Kelurahan Tahun 2016.....	75
Tabel 7.4	Jumlah Tempat Video Game/Play Station, Penyewaan Kaset Video/VCD/DVD dan Warnet/Game Online Menurut Kelurahan Tahun 2016.....	76
Tabel 8.1	Banyaknya Lembaga Keuangan Menurut Kelurahan Tahun 2016	80

<http://medankota.bps.go.id>

DAFTAR GAMBAR

Judul Gambar	Halaman
Gambar 1.1 Luas Wilayah tiap kelurahan di Kecamatan Medan Maimun Tahun 2016 (Km ²)	4
Gambar 2.1 Banyaknya Lingkungan dan Blok Sensus tiap Kelurahan di Kecamatan Medan Maimun tahun 2016	12
Gambar 2.2 Banyaknya PNS di Kantor Camat dan Instansi lain di Kecamatan Medan Maimun berdasarkan golongan (Jiwa).....	12
Gambar 3.1 Jumlah Penduduk Menurut Kelurahan di Kecamatan Medan Maimun Tahun 2016.....	22
Gambar 3.2 Komposisi Mata Pencaharian Penduduk di Kecamatan Medan Maimun Tahun 2016.....	22
Gambar 4.1 Banyaknya Rumah Sakit, Puskesmas, BPU, BKIA di Kecamatan Medan Maimun Tahun 2016	36
Gambar 4.2 Persentase Penggunaan Alat Kontrasepsi Pasangan Usia Subur di Kecamatan Medan Maimun Tahun 2016.....	36
Gambar 5.1 Banyaknya Rumah tangga Pelanggan AIR PAM, Listrik PLN dan Gas Negara di Kecamatan Medan Maimun tahun 2016.....	56
Gambar 6.1 Banyaknya Pasar dan Pertokoan Menurut Kelurahan di Kecamatan Medan Maimun Tahun 2016.....	63
Gambar 7.1 Banyaknya Restoran, dan Warung Makan/Minum di Kecamatan Medan Maimun Tahun 2016.....	72
Gambar 8.1 Banyaknya Lembaga Keuangan di Kecamatan Medan Maimun Tahun 2016.....	79

<http://medankota.bps.go.id>

DAFTAR LAMPIRAN

Judul Lampiran	Halaman
Daftar 1. Nama Camat di Kecamatan Medan Maimun	85
Daftar 2. Nama Lurah Menurut Kelurahan di Kecamatan Medan Maimun .	86
Daftar 3. Daftar Nama dan Alamat Kantor Kelurahan di Kecamatan Medan Maimun Tahun 2016	88

<http://medankota.bps.go.id>

<http://medankota.bps.go.id>

KEADAAN GEOGRAFIS

1

<http://medanmedika.com>

<http://medankota.bps.go.id>

1.1 Letak dan Geografis Kecamatan Medan Maimun Tahun 2016

Kecamatan Medan Maimun berbatasan langsung dengan kecamatan Medan Maimun/Medan Polonia di sebelah selatan dan barat, kecamatan Medan Barat di sebelah utara, dan kecamatan Medan Kota di sebelah timur. Kecamatan Medan Maimun merupakan salah satu kecamatan di Kota Medan yang mempunyai luas sekitar 3,342 km². Jarak kantor kecamatan ke kantor walikota Medan yaitu sekitar 2 km.

1.2. Luas Wilayah dirinci per Kelurahan di Kecamatan Medan Maimun Tahun 2016

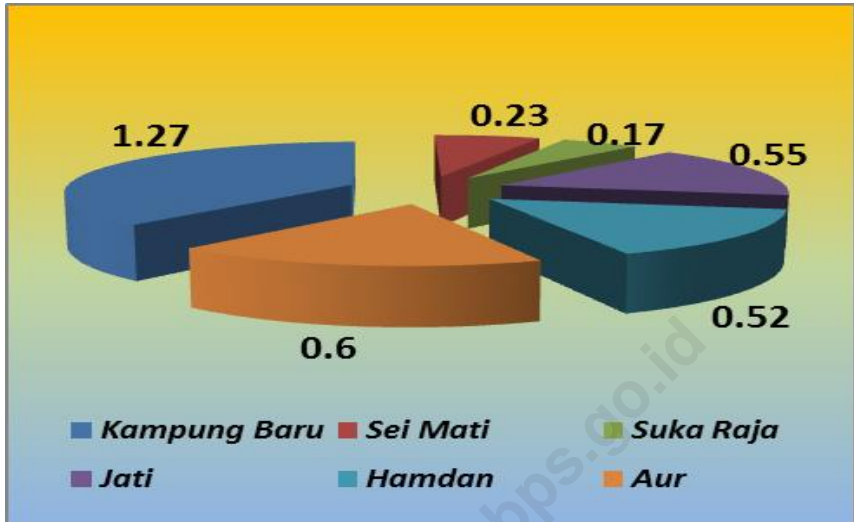
Dari 6 kelurahan di kecamatan Medan Maimun, kelurahan Kampung Baru memiliki luas wilayah yang terluas yaitu sebesar 1,27 km² sedangkan kelurahan Suka Raja mempunyai luas terkecil yakni 0,23 km².

1.3 Jarak Kantor Lurah ke Kantor Camat di Kecamatan Medan Maimun Tahun 2016

Ditinjau dari jarak antara kantor kelurahan dan kantor kecamatan, kantor kelurahan Kampung Baru memiliki jarak terjauh dari kantor kecamatan Medan Maimun yaitu sekitar 3,2 km sedangkan kantor kelurahan yang terdekat yaitu kelurahan Hamdan sekitar 0,5 km dari kantor kecamatan Medan Maimun.

Keadaan Geografis

Gambar 1.1 Luas Wilayah tiap kelurahan di Kecamatan Medan Maimun Tahun 2016 (Km²)



Sumber : Kantor Lurah se-Kecamatan Medan Maimun

Tabel 1.1 Letak dan Geografis Kecamatan Medan Maimun Tahun 2016

1. Luas wilayah :	3,342 Km ²
2. Letak diatas permukaan Laut :	27 Meter
3. Terletak antara	
Lintang Utara	:
Lintang Selatan	:
Bujur Timur	:
4. Berbatasan dengan	
Sebelah Utara	: Kecamatan Medan Barat
Sebelah Selatan	: Kecamatan Medan Polonia
Sebelah Barat	: Kecamatan Medan Polonia
Sebelah Timur	: Kecamatan Medan Kota
5. Jarak Kantor Camat ke Kantor Walikota Medan :	2 Km

Sumber : Kantor Camat Medan Maimun

Keadaan Geografis

Tabel 1.2 Luas Wilayah dan Persentase Terhadap Luas Kecamatan Menurut Kelurahan Tahun 2016

Kelurahan	Luas (Km ²)	Persentase terhadap Luas Kecamatan	
(1)	(2)	(3)	
1. Kampung Baru	1,27	38,02	
2. Sei Mati	0,23	6,89	
3. Suka Raja	0,17	5,09	
4. Jati	0,55	16,47	
5. Hamdan	0,52	15,57	
6. Aur	0,60	17,96	
Jumlah	3,34	100,00	
	2015	3,34	100,00

Sumber : Kantor Camat Medan Maimun

Tabel 1.3 Jarak Kantor Lurah ke Kantor Camat Menurut Kelurahan Tahun 2016

Kelurahan	Jarak ke Kantor Camat (Km)
(1)	(2)
1. Kampung Baru	3,2
2. Sei Mati	2,80
3. Suka Raja	2,00
4. Jati	1,00
5. Hamdan	0,50
6. Aur	1,50
Rata-rata	2016
	1,97
	2015
	1,97

Sumber : Kantor Lurah se-Kecamatan Medan Maimun

Keadaan Geografis

Tabel 1.4 Daftar Alamat Kantor Kelurahan di Kecamatan Medan Maimun Tahun 2016

Kelurahan	Alamat Kantor Kelurahan & Telp.
(1)	(2)
1. Kampung Baru	Jl.B Katamso /Jl Pasar Senen telp.7851516
2. Sei Mati	Jl.Brig Katamso No 370 tlp 4573224
3. Suka Raja	Jl.Bahagia No. 2 telp.4151145
4. Jati	Jl.Samanhudi No.20c / Ir.H juanda
5. Hamdan	Jl.Kantil 11 Tlp.4531259
6. Aur	Jl.B.Katamso No. 2 tlp.4531259

Sumber : Kantor Camat Medan Maimun

PEMERINTAHAN

2

<http://medankota.com/id>

<http://medankota.bps.go.id>

2.1 Pemerintahan

Pemerintahan Kecamatan Medan Maimun Kecamatan Medan Maimun yang dipimpin oleh seorang camat, saat ini terdiri dari 6 kelurahan yang terbagi atas 66 lingkungan, 79 RW, 182 RT, serta 135 blok sensus.

2.2 Struktur Pegawai Negeri Kecamatan Medan Maimun

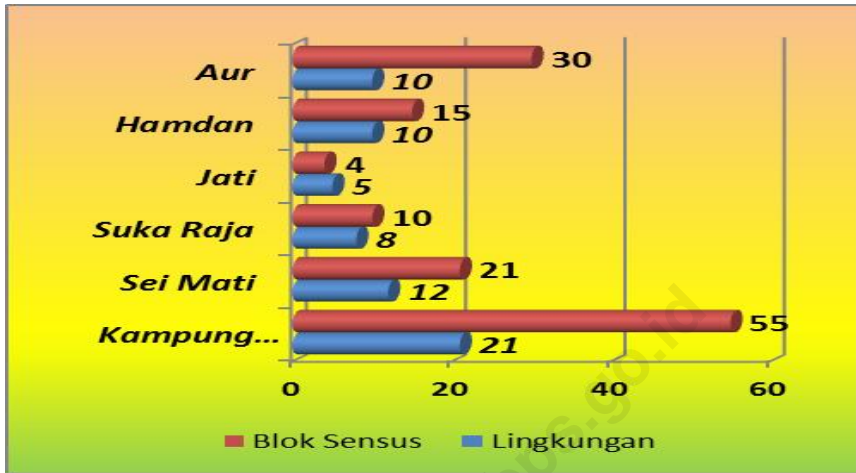
Tahun 2016, Kecamatan Medan Maimun memiliki total 103 pegawai negeri yang dialokasikan di Kantor Camat dan instansi-instansi pemerintah lainnya, dimana alokasi pegawai terbanyak ada di kantor kelurahan yakni sebanyak 32 pegawai. Sedangkan alokasi pegawai paling sedikit terdapat pada unit statistik kecamatan yang hanya berjumlah satu pegawai.

Bila dirinci menurut golongan, dari 103 pegawai negeri di Kecamatan Medan Maimun, ternyata sebagian besar pegawai negeri sudah bergolongan III yaitu sebanyak 74 pegawai. Jumlah pegawai negeri terbanyak berada di Kelurahan Hamdan yaitu sebanyak 6 orang.

2.3 Struktur Pertahanan Sipil Kecamatan Medan Maimun

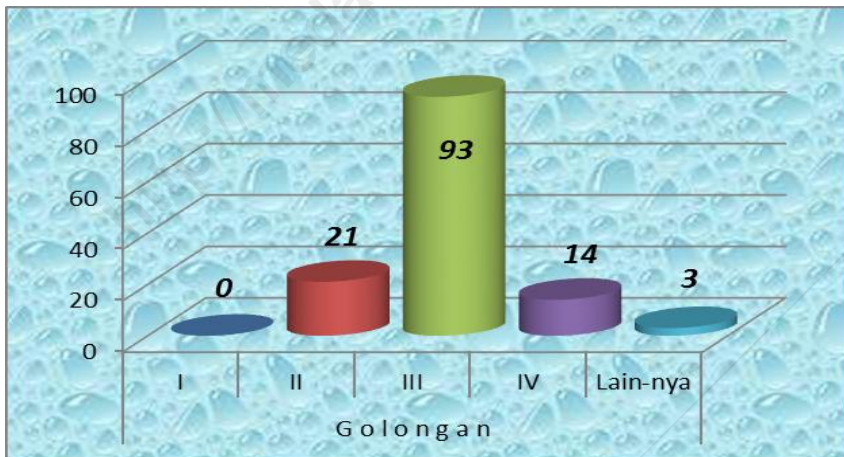
Bila dilihat dari sisi keamanannya, pada tahun 2016 Kecamatan Medan Maimun hanya memiliki 6 anggota pertahanan sipil. Namun pertahanan sipil kecamatan ini hanya tergabung dalam linmas. Setiap kelurahan pada kecamatan ini masing-masing memiliki anggota pertahanansipil sebanyak 1 (satu) orang.

Gambar 2.1 Banyaknya Lingkungan dan Blok Sensus tiap Kelurahan di Kecamatan Medan Maimun tahun 2014



Sumber : Kantor Lurah se-Kecamatan Medan Maimun

Gambar 2.2 Banyaknya PNS di Kantor Camat dan Instansi lain di Kecamatan Medan Maimun berdasarkan golongan (Jiwa)



Sumber : Kantor Camat Medan Maimun

Tabel 2.1 Banyaknya Lingkungan dan Blok Sensus Menurut Kelurahan Tahun 2016

Kelurahan	Jumlah	
	Lingkungan	Blok Sensus
(1)	(2)	(3)
1. Kampung Baru	21	55
2. Sei Mati	12	21
3. Suka Raja	8	10
4. Jati	5	4
5. Hamdan	10	15
6. Aur	10	30
Jumlah	66	135
	2015	135

Sumber : Kantor Lurah se-Kecamatan Medan Maimun

Pemerintahan

Tabel 2.2 Banyaknya Pegawai Negeri Sipil (PNS) dan Honor di Lingkungan Instansi Pemerintah Kecamatan Medan Maimun Tahun 2016 (Jiwa)

Instansi	Golongan				Honor	Jumlah
	I	II	III	IV		
(1)	(2)	(3)	(4)	(5)	(6)	(7)
1. Kantor Camat	0	6	0	10	17	33
2. Kelurahan	0	4	25	1	0	30
3. Statistik	0	1	0	0	0	1
4. PPLKB	0	1	4	1	0	6
5. Pertanian	0	0	0	0	1	1
6. PD. Kebersihan	0	0	0	0	0	0
7. Puskesmas	0	8	17	3	1	29
8. KUA	0	0	4	0	0	4
9. UPT Pendidikan	0	2	5	7	1	15
10. Disduk	0	0	0	0	0	0
Jumlah 2016	0	22	55	22	19	118
2015	-	-	-	-	-	-

Sumber : Kantor Camat Medan Maimun

Tabel 2.3 Banyaknya Pegawai Negeri Sipil (PNS) dan Honor Pada Kantor Kelurahan Menurut Golongan dan Kelurahan Tahun 2016 (Jiwa)

Kelurahan (1)	Golongan				Honor (6)	Jumlah (7)	
	I (2)	II (3)	III (4)	IV (5)			
1. Kampung Baru	0	0	5	0	0	5	
2. Sei Mati	0	2	4	0	0	6	
3. Suka Raja	0	0	3	1	0	4	
4. Jati	0	0	3	0	0	3	
5. Hamdan	0	0	4	0	0	4	
6. Aur	0	2	6	0	0	8	
Jumlah	2016	0	4	25	1	0	30
	2015	-	-	-	-	-	-

Sumber : Kantor Camat Medan Maimun

Pemerintahan

Tabel 2.4 Banyaknya Pegawai Negeri Sipil (PNS) dan Honor Pada Kantor Camat Menurut Golongan dan Tingkat Pendidikan Tahun 2016 (Jiwa)

Instansi	Golongan				Honor	Jumlah
	I	II	III	IV		
(1)	(2)	(3)	(4)	(5)	(6)	(7)
1. Sekolah Dasar (SD)	-	-	-	-	-	-
2. Sekolah Lanjutan Tingkat Pertama (SLTP)	-	-	-	-	-	-
3. Sekolah Lanjutan Tingkat Atas (SLTA)	-	-	-	-	-	-
4. Diploma (D-I, D-II, D-III)	-	-	-	-	-	-
5. D-IV/Sarjana (S1)	-	-	-	-	-	-
6. S2/S3	-	-	-	-	-	-
Jumlah						
	2016	-	-	-	-	-
	2015	-	-	-	-	-

Sumber : Kantor Camat Medan Maimun

Tabel 2.5 Banyaknya Pertahanan Sipil Menurut Kelurahan Tahun 2016

Kelurahan		Jumlah
(1)		(2)
1.	Kampung Baru	1
2.	Sei Mati	1
3.	Suka Raja	1
4.	Jati	1
5.	Hamdan	1
6.	Aur	1
Jumlah		6
		2016
		2015
		-

Sumber : Kantor Lurah se-Kecamatan Medan Maimun

<http://medankota.bps.go.id>

**PENDUDUK
DAN
TENAGA KERJA**

3

<http://medankorpsps.go.id>

<http://medankota.bps.go.id>

3.1 Jumlah penduduk, Luas Kelurahan, kepadatan penduduk per Km dirinci Menurut Kelurahan di Kecamatan Medan Maimun Tahun 2016

Kecamatan Medan Maimun dihuni oleh 40.690 orang penduduk dimana penduduk terbanyak berada di Kelurahan Kampung Baru yakni sebanyak 17.407 orang dan jumlah penduduk terkecil di kelurahan Jati yakni sebanyak 788 orang.

Bila dibandingkan antara jumlah penduduk serta luas wilayahnya, maka Kelurahan Sei Mati merupakan kelurahan terpadat yaitu jiwa tiap km² dimana rata-rata anggota rumah tangganya sebesar 4 orang.

3.2 Struktur Penduduk Berdasarkan Jenis Kelamin dan Kelompok Umur di Kecamatan Medan Maimun Tahun 2016

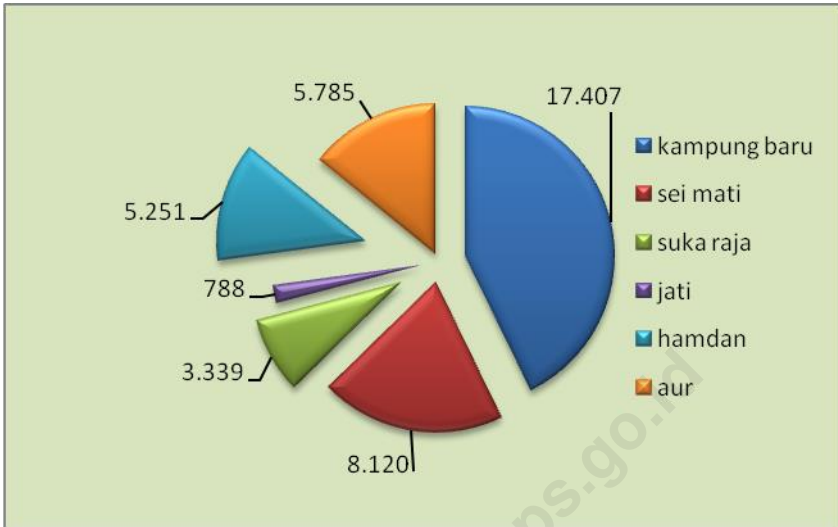
Jumlah penduduk Kecamatan Medan Maimun sebanyak 40.690 penduduk terdiri dari 20.099 orang laki-laki serta 20. 591 orang perempuan. Berdasarkan kelompok umur, distribusi penduduk Kecamatan Medan Maimun relatif lebih banyak penduduk usia produktif.

3.3 Komposisi Mata Pencaharian Penduduk di Kecamatan Tahun 2016

Berdasarkan mata pencaharian penduduk di Kecamatan Medan Maimun, mayoritas penduduk bekerja di swasta, dan tidak ada yang berprofesi sebagai nelayan atau petani.

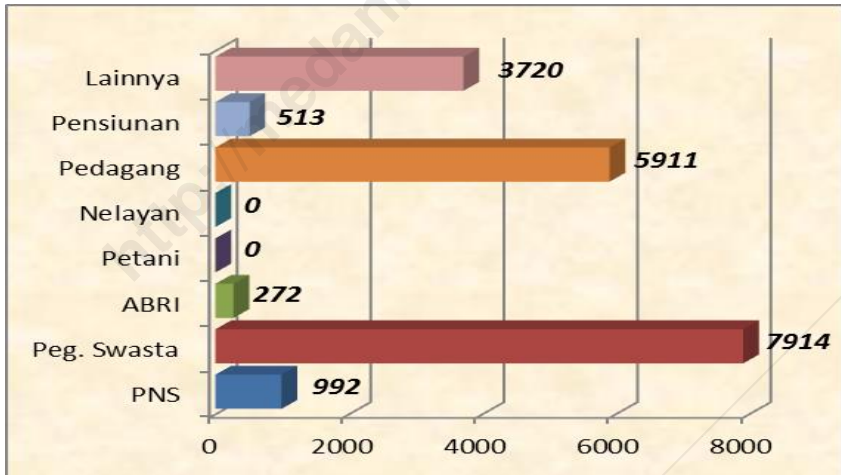
Penduduk dan Tenaga Kerja

Gambar 3.1 Jumlah Penduduk Menurut Kelurahan di Kecamatan Medan Maimun Tahun 2016



Sumber : Badan Pusat Statistik Kota Medan

Gambar 3.2 Komposisi Mata Pencaharian Penduduk di Kecamatan Medan Maimun Tahun 2016



Sumber : Kantor Lurah se-Kecamatan Medan Maimun

Tabel 3.1 Jumlah Penduduk, Luas Kelurahan, Kepadatan Penduduk per Km² Menurut Kelurahan Tahun 2016

Kelurahan	Jumlah Penduduk (Jiwa)	Luas Wilayah (Km ²)	Kepadatan Penduduk Per Km ²
(1)	(2)	(3)	(4)
1. Kampung Baru	17 407	1,27	13 706
2. Sei Mati	8 120	0,23	35 304
3. Suka Raja	3 339	0,17	19 641
4. Jati	788	0,55	1 433
5. Hamdan	5 251	0,52	10 098
6. Aur	5 785	0,60	9 642
Jumlah	2016	40 690	100,00
	2015	-	-

Sumber : Badan Pusat Statistik Kota Medan

Penduduk dan Tenaga Kerja

Tabel 3.2 Banyaknya Rumah Tangga, Penduduk dan Rata-rata Anggota Rumah Tangga Menurut Tahun 2016

Kelurahan	Banyaknya		Rata-rata anggota RT	
	Rumah Tangga	Penduduk (Jiwa)		
(1)	(2)	(3)	(4)	
1. Kampung Baru	4 011	17 407	4,34	
2. Sei Mati	1 877	8 120	4,33	
3. Suka Raja	833	3 339	4,01	
4. Jati	155	788	5,08	
5. Hamdan	1 209	5 251	4,34	
6. Aur	1 400	5 785	4,13	
Jumlah	2016	9 485	40 690	4,29
	2015	-	-	-

Sumber : Badan Pusat Statistik Kota Medan

Tabel 3.3 Jumlah Penduduk Menurut Jenis Kelamin dan Kelurahan Tahun 2016

Kelurahan	Jenis Kelamin		Jumlah (Jiwa)
	Laki-laki (Jiwa)	Perempuan (Jiwa)	
(1)	(2)	(3)	(4)
1. Kampung Baru	8 542	8 865	17 407
2. Sei Mati	4 180	3 940	8 120
3. Suka Raja	1 646	1 693	3 339
4. Jati	330	457	787
5. Hamdan	2 556	2 696	5 252
6. Aur	2 845	2 940	5 785
Jumlah	20 099	20 591	40 690
	2015	-	-

Sumber : Badan Pusat Statistik Kota Medan

Penduduk dan Tenaga Kerja

Tabel 3.4 Jumlah Penduduk Menurut Kelompok Umur dan Jenis Kelamin Tahun 2016

Kelompok Umur	Jenis Kelamin		Jumlah (Jiwa)
	Laki-laki (Jiwa)	Perempuan (Jiwa)	
(1)	(2)	(3)	(4)
0 – 4	1 853	1 783	3 636
5 – 9	1 849	1 766	3 616
10 – 14	1 728	1 643	3 371
15 – 19	1 941	2 007	3 948
20 – 24	2 243	2 363	4 606
25 – 29	1 788	1 814	3 601
30 – 34	1 589	1 652	3 242
35 – 39	1 477	1 553	3 030
40 – 44	1 357	1 401	2 757
45 – 49	1 171	1 218	2 389
50 – 54	993	1 055	2 048
55 – 59	825	860	1 648
60 – 64	596	609	1 205
65 – 69	346	384	730
70 – 74	201	254	454
75 +	141	230	371
Jumlah	20 099	20 591	40 690
	2015	-	-

Sumber : Badan Pusat Statistik Kota Medan

Tabel 3.5 Jumlah Penduduk Menurut Agama dan Kelurahan Tahun 2016

Kelurahan	Islam	Kristen	Katolik	Budha	Hindu	Kong- Hucu
(1)	(2)	(3)	(4)	(5)	(6)	(7)
1. Kampung Baru	7 225	6 380	1 943	430	1 425	0
2. Sei Mati	6 117	361	1 405	59	181	0
3. Suka Raja	1 471	311	1 387	82	100	0
4. Jati	389	173	84	18	139	0
5. Hamdan	3 449	829	351	309	325	0
6. Aur	2 912	598	1 973	138	175	0
Jumlah	2016	21 563	8 652	7 143	1 036	2 345
	2015	-	-	-	-	-

Sumber : Kantor Lurah se-Kecamatan Medan Maimun

Penduduk dan Tenaga Kerja

Tabel 3.6 Banyaknya Mutasi Penduduk Menurut Kelurahan Tahun 2016

Kelurahan	Lahir (Jiwa)	Mati (Jiwa)	Datang (Jiwa)	Pindah (Jiwa)
(1)	(2)	(3)	(4)	(5)
1. Kampung Baru	-	-	-	-
2. Sei Mati	-	-	-	-
3. Suka Raja	-	-	-	-
4. Jati	-	-	-	-
5. Hamdan	-	-	-	-
6. Aur	-	-	-	-
Jumlah	2016	-	-	-
	2015	-	-	-

Sumber : Kantor Lurah se Kecamatan Medan Maimun.

Tabel 3.7 Banyaknya Warga Negara Asing Menurut Kewarganegaraan dan Kelurahan Tahun 2016

Kelurahan	Kewarganegaraan			Jumlah (Jiwa)
	Cina (Jiwa)	India (Jiwa)	Lainnya (Jiwa)	
(1)	(2)	(3)	(4)	(5)
1. Kampung Baru	-	-	-	-
2. Sei Mati	-	-	-	-
3. Suka Raja	-	-	-	-
4. Jati	-	-	-	-
5. Hamdan	-	-	-	-
6. Aur	-	-	-	-
Jumlah	2016	-	-	-
	2015	-	-	-

Sumber : Kantor Lurah se Kecamatan Medan Maimun

Penduduk dan Tenaga Kerja

Tabel 3.8 Banyaknya Warga Negara Indonesia Turunan Cina Menurut Jenis Kelamin dan Kelurahan Tahun 2016

Kelurahan	Jenis Kelamin		Jumlah (Jiwa)
	Laki-laki (Jiwa)	Perempuan (Jiwa)	
(1)	(2)	(3)	(4)
1. Kampung Baru	-	-	-
2. Sei Mati	-	-	-
3. Suka Raja	-	-	-
4. Jati	-	-	-
5. Hamdan	-	-	-
6. Aur	-	-	-
Jumlah	2016	-	-
	2015	-	-

Sumber : Kantor Lurah se Kecamatan Medan Maimun

Tabel 3.9 Komposisi Mata Pencaharian Penduduk Menurut Kelurahan Tahun 2016

Kelurahan	Pegawai			Petani (Jiwa)	
	Negeri (Jiwa)	Swasta (Jiwa)	ABRI (Jiwa)		
(1)	(2)	(3)	(4)	(5)	
1. Kampung Baru	458	3 365	187	0	
2. Sei Mati	211	2 228	32	0	
3. Suka Raja	28	646	3	0	
4. Jati	35	263	25	0	
5. Hamdan	196	623	25	0	
6. Aur	76	815	12	0	
Jumlah	2016	1 004	7 940	284	0
	2015	-	-	-	-

Sumber : Kantor Lurah se-Kecamatan Medan Maimun

Penduduk dan Tenaga Kerja

Tabel 3.9 Lanjutan

Kelurahan	Nelayan (Jiwa)	Pedagang (Jiwa)	Pensiunan (Jiwa)	Lainnya (Jiwa)	
(1)	(6)	(7)	(8)	(9)	
1. Kampung Baru	0	2 330	177	1 427	
2. Sei Mati	0	717	67	458	
3. Suka Raja	0	218	40	598	
4. Jati	0	217	41	597	
5. Hamdan	0	1 030	173	359	
6. Aur	0	1 419	28	298	
Jumlah	2016	0	5 931	526	3 737
	2015				

Sumber : Kantor Lurah se-Kecamatan Medan Maimun

SOSIAL

4



<http://medankotaku.com/id>

<http://medankota.bps.go.id>

4.1 Jumlah Sekolah Negeri dan Swasta di Kecamatan Medan Maimun Tahun 2016

Fasilitas pendidikan di Kecamatan Medan Maimun terdiri dari 9 TK, 11 SD negeri dan 12 SD swasta, 2 SLTP negeri dan 9 SLTP swasta, 2 SMK swasta dan 5 SLTA swasta.

4.2 Jumlah Murid dan Guru Sekolah Negeri dan Swasta di Kecamatan Medan Maimun Tahun 2016

Pada tahun 2016, tercatat sebanyak 2.739 siswa bersekolah di SD negeri dan 3.395 siswa bersekolah di SD swasta pada tahun 2016 di Kecamatan Medan Maimun. Jumlah guru yang mengajar di SD negeri sebanyak 149 orang dan 220 orang guru mengajar di SD swasta di Kecamatan Medan Maimun pada tahun 2016.

4.3 Rumah Sakit, Puskesmas, BPU dan BKIA di Kecamatan Medan Maimun Tahun 2016

Fasilitas kesehatan yang ada di Kecamatan Medan Maimun dapat dikatakan masih sedikit dan belum merata di setiap kelurahan. Berdasarkan jumlah fasilitas kesehatan di Kecamatan Maimun tercatat bahwa di Kelurahan Sei Mati, Suka Raja, dan tidak ada satupun fasilitas rumah sakit, puskesmas, BPU, dan BKIA.

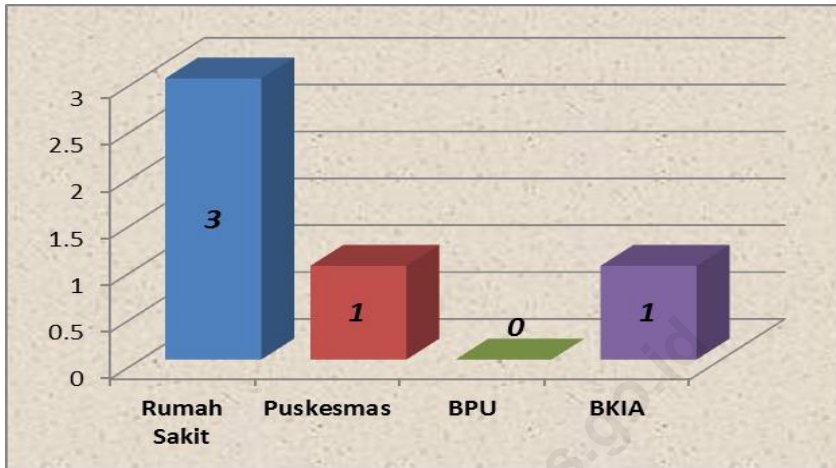
4.4 Posyandu, Dokter dan Bidan yang Melayani KB di Kecamatan Medan Maimun Tahun 2016

Tenaga medis yang terdapat di Kecamatan Medan Maimun ini sudah cukup tersebar dengan baik di setiap kelurahan, dimana pendistribusiannya disesuaikan dengan kebutuhan masing-masing kelurahan. Fasilitas dan tenaga medis pelayanan KB di Kecamatan Maimun terdiri dari 41 posyandu, 7 dokter, dan 15 bidan pada tahun 2016. Penduduk Kecamatan Medan Maimun tergolong belum banyak yang berpartisipasi dalam penekanan angka penduduk, terlihat dari banyaknya wanita usia subur yang menggunakan alat kontrasepsi.

4.5 Sarana Ibadah dan lapangan olah raga di Kecamatan Medan Maimun Tahun 2016

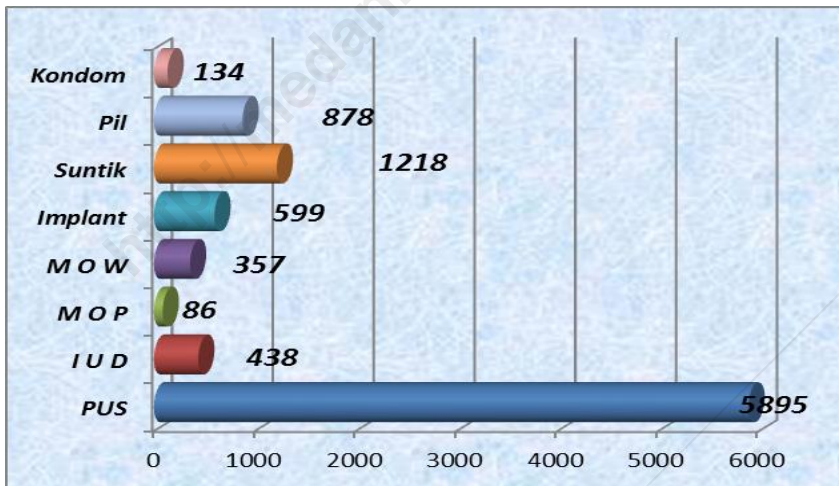
Hampir di setiap kelurahan di Kecamatan Medan Maimun ini memiliki sarana ibadah semua agama. Sedangkan sarana ibadah klenteng hanya ada tiga di Kecamatan Medan Maimun, dan berada di Kelurahan Sei Mati. Hamdan dan Aur Sarana olahraga sudah cukup tersedia secara merata di Kecamatan Medan Maimun.

Gambar 4.1 Banyaknya Rumah Sakit, Puskesmas, BPU, BKIA di Kecamatan Medan Maimun Tahun 2016



Sumber : Puskesmas Kecamatan Medan Maimun

Gambar 4.2 Persentase Penggunaan Alat Kontrasepsi Pasangan Usia Subur di Kecamatan Medan Maimun Tahun 2016



Sumber : PPLKB Kecamatan Medan Maimun

Tabel 4.1 Jumlah Sekolah, Murid, Guru, dan Rasio Murid-Guru PAUD dan Taman Kanak-kanak (TK) Menurut Kelurahan di Kecamatan Tahun 2016

Kelurahan	Sekolah	Murid	Guru	Rasio Murid-Guru
(1)	(2)	(2)	(3)	(4)
1. Kampung Baru	2	56	2	28
2. Sei Mati	2	158	6	26
3. Suka Raja	0	0	0	0
4. Jati	2	109	9	12
5. Hamdan	0	0	0	0
6. Aur	1	111	9	12
Jumlah 2016	7	434	26	17

2015

Sumber : Kantor Lurah se-Kecamatan Medan Maimun

Sosial

Tabel 4.2 Jumlah Sekolah, Murid, Guru, dan Rasio Murid-Guru Sekolah Dasar (SD) Menurut Kelurahan di Kecamatan Tahun 2016

Kelurahan	Sekolah	Murid	Guru	Rasio Murid-Guru
(1)	(2)	(2)	(3)	(4)
1. Kampung Baru	8	1 794	98	18
2. Sei Mati	6	1 641	105	16
3. Suka Raja	1	205	9	23
4. Jati	4	1 079	93	12
5. Hamdan	2	237	15	16
6. Aur	2	1 012	49	21
Jumlah	2016	23	5 968	369
	2015	-	-	-

Sumber : Kantor Lurah se-Kecamatan Medan Maimun

Tabel 4.3 Jumlah Sekolah, Murid, Guru, dan Rasio Murid-Guru Madrasah Ibtidaiyah (MI) Menurut Kelurahan di Kecamatan Tahun 2016

Kelurahan	Sekolah	Murid	Guru	Rasio Murid-Guru
(1)	(2)	(2)	(3)	(4)
1. Kampung Baru	-	-	-	-
2. Sei Mati	-	-	-	-
3. Suka Raja	-	-	-	-
4. Jati	-	-	-	-
5. Hamdan	-	-	-	-
6. Aur	-	-	-	-
Jumlah	2016	-	-	-
	2015	-	-	-

Sumber : Kantor Lurah se-Kecamatan Medan Maimun

Sosial

Tabel 4.4 Jumlah Sekolah, Murid, Guru, dan Rasio Murid-Guru Sekolah Menengah Pertama (SMP) Menurut Kelurahan di Kecamatan Tahun 2016

Kelurahan	Sekolah	Murid	Guru	Rasio Murid-Guru
(1)	(2)	(2)	(3)	(4)
1. Kampung Baru	4	2 525	140	18
2. Sei Mati	1	166	28	6
3. Suka Raja	1	93	13	7
4. Jati	2	586	55	11
5. Hamdan	0	0	0	0
6. Aur	2	525	31	17
Jumlah	2016	10	3 895	267
	2015	-	-	-

Sumber : Kantor Lurah se-Kecamatan Medan Maimun

Tabel 4.5 Jumlah Sekolah, Murid, Guru, dan Rasio Murid-Guru Madrasah Tsnawiyah (MTs) Menurut Kelurahan di Kecamatan Tahun 2016

Kelurahan	Sekolah	Murid	Guru	Rasio Murid-Guru
(1)	(2)	(2)	(3)	(4)
1. Kampung Baru	-	-	-	-
2. Sei Mati	-	-	-	-
3. Suka Raja	-	-	-	-
4. Jati	-	-	-	-
5. Hamdan	-	-	-	-
6. Aur	-	-	-	-
Jumlah	2016	-	-	-
	2015	-	-	-

Sumber : Kantor Depdikbud Kecamatan Medan Maimun

Sosial

Tabel 4.6 Jumlah Sekolah, Murid, Guru, dan Rasio Murid-Guru Sekolah Menengah Atas (SMA) Menurut Kelurahan di Kecamatan Tahun 2016

Kelurahan	Sekolah	Murid	Guru	Rasio Murid-Guru
(1)	(2)	(2)	(3)	(4)
1. Kampung Baru	2	222	35	6
2. Sei Mati	1	181	26	7
3. Suka Raja	0	0	0	0
4. Jati	1	653	46	14
5. Hamdan	0	0	0	0
6. Aur	1	222	19	12
Jumlah 2016	5	1 278	126	10
2015	-	-	-	-

Sumber : Kantor Depdikbud Kecamatan Medan Maimun

Tabel 4.7 Jumlah Sekolah, Murid, Guru, dan Rasio Murid-Guru Madrasah Aliyah (MA) Menurut Kelurahan di Kecamatan Tahun 2016

Kelurahan	Sekolah	Murid	Guru	Rasio Murid-Guru
(1)	(2)	(2)	(3)	(4)
1. Kampung Baru	-	-	-	-
2. Sei Mati	-	-	-	-
3. Suka Raja	-	-	-	-
4. Jati	-	-	-	-
5. Hamdan	-	-	-	-
6. Aur	-	-	-	-
Jumlah	2016	-	-	-
	2015	-	-	-

Sumber : Kantor Depdikbud Kecamatan Medan Maimun

Sosial

Tabel 4.8 Jumlah Sekolah, Murid, Guru, dan Rasio Murid-Guru Sekolah Menengah Atas (SMK) Menurut Kelurahan di Kecamatan Tahun 2016

Kelurahan	Sekolah	Murid	Guru	Rasio Murid-Guru
(1)	(2)	(2)	(3)	(4)
1. Kampung Baru	2	478	35	14
2. Sei Mati	0	0	0	0
3. Suka Raja	0	0	0	0
4. Jati	0	0	0	0
5. Hamdan	0	0	0	0
6. Aur	0	0	0	0
Jumlah 2016	2	478	35	14
2015	-	-	-	-

Sumber : Kantor Depdikbud Kecamatan Medan Maimun

Tabel 4.9 Banyaknya Sarana Kesehatan Umum Menurut Kelurahan Tahun 2016

Kelurahan	Rumah Sakit	Puskesmas	Pustu	BPU
(1)	(2)	(3)	(4)	(5)
1. Kampung Baru	1	1	0	0
2. Sei Mati	0	0	0	0
3. Suka Raja	0	0	0	0
4. Jati	1	0	0	0
5. Hamdan	0	0	0	0
6. Aur	1	0	0	0
Jumlah	2016	3	1	0
	2015	-	-	-

Sumber : Puskesmas Kecamatan Medan Maimun

Sosial

Tabel 4.9 Lanjutan

Kelurahan	Posyandu	Poskeskel	Tempat Praktek Dokter	Tempat Praktek Bidan
(1)	(6)	(7)	(8)	(9)
1. Kampung Baru	11	1	2	3
2. Sei Mati	12	1	0	1
3. Suka Raja	4	1	0	2
4. Jati	1	1	0	0
5. Hamdan	6	1	1	2
6. Aur	7	1	0	1
Jumlah	41	6	3	9
2015	-	-	-	-

Sumber : Kantor Lurah se-Kecamatan Medan Maimun

Tabel 4.10 Banyaknya Tenaga Kesehatan Menurut Kelurahan Tahun 2016

Kelurahan		Dokter (Jiwa)	Bidan (Jiwa)	Perawat (Jiwa)
(1)		(2)	(3)	(4)
1.	Kampung Baru	2	5	2
2.	Sei Mati	1	2	1
3.	Suka Raja	1	2	0
4.	Jati	1	2	0
5.	Hamdan	1	2	1
6.	Aur	1	2	0
Jumlah		7	15	4
2016		-	-	-
2015		-	-	-

Sumber : Puskesmas Kecamatan Medan Maimun

Sosial

Tabel 4.11 Banyaknya Pasangan Usia Subur (PUS) Menurut Jenis Alat Kontrasepsi dan Kelurahan Tahun 2016

Kelurahan	P U S	Jenis Alat Kontrasepsi		
		Spiral/ I U D	M O P	M O W
(1)	(2)	(3)	(4)	(5)
1. Kampung Baru	-	-	-	-
2. Sei Mati	-	-	-	-
3. Suka Raja	-	-	-	-
4. Jati	-	-	-	-
5. Hamdan	-	-	-	-
6. Aur	-	-	-	-
Jumlah	2016	-	-	-
	2015	-	-	-

Sumber : PPLKB Kecamatan Medan Maimun

Tabel 4.11 Lanjutan

Kelurahan	Jenis Alat Kontrasepsi			
	Implant	Suntik	Pil	Kondom
(1)	(6)	(7)	(8)	(9)
1. Kampung Baru	-	-	-	-
2. Sei Mati	-	-	-	-
3. Suka Raja	-	-	-	-
4. Jati	-	-	-	-
5. Hamdan	-	-	-	-
6. Aur	-	-	-	-
Jumlah 2016	-	-	-	-
2015	-	-	-	-

Sumber : PPLKB Kecamatan Medan Maimun

Sosial

Tabel 4.12 Banyaknya Sarana Ibadah Menurut Kelurahan Tahun 2016

Kelurahan	Mesjid	Langgar/ Mushola	Gereja	Vihara	Kuil/ Pura	Kelen- teng	
(1)	(2)	(3)	(4)	(5)	(6)	(7)	
1. Kampung Baru	11	5	0	0	0	0	
2. Sei Mati	3	5	0	0	0	1	
3. Suka Raja	1	1	0	0	0	0	
4. Jati	1	0	1	0	0	0	
5. Hamdan	3	5	1	0	0	1	
6. Aur	2	0	2	0	0	1	
Jumlah	2016	21	16	4	0	0	4
	2015	-	-	-	-	-	-

Sumber : KUA Kecamatan Medan Maimun

Tabel 4. 13 Banyaknya Nikah, Talak, Cerai dan Rujuk Menurut Tahun 2016

Kelurahan	Nikah	Talak	Cerai	Rujuk
(1)	(2)	(3)	(4)	(5)
1. Kampung Baru	-	-	-	-
2. Sei Mati	-	-	-	-
3. Suka Raja	-	-	-	-
4. Jati	-	-	-	-
5. Hamdan	-	-	-	-
6. Aur	-	-	-	-
Jumlah	2016	-	-	-
	2015	-	-	-

Sumber : KUA Kecamatan Medan Maimun

Tabel 4.14 Banyaknya Sarana Lapangan Olahraga Menurut Jenis Olahraga dan Kelurahan Tahun 2016

Kelurahan	Jenis Olahraga						
	Bola Kaki	Bola Volly	Bulu tangkis	Tenis Meja	Futsal	Basket	
(1)	(2)	(3)	(4)	(5)	(6)	(7)	
1. Kampung Baru	0	0	0	0	0	0	
2. Sei Mati	0	0	1	0	0	0	
3. Suka Raja	0	0	0	0	0	0	
4. Jati	0	0	1	0	0	0	
5. Hamdan	0	0	0	0	0	0	
6. Aur	0	0	0	0	0	0	
Jumlah	2016	0	0	2	0	0	0
	2015	-	-	-	-	-	-

Sumber : Kantor Lurah se-Kecamatan Medan Maimun

INDUSTRI, ENERGI
DAN
AIR MINUM

5

<http://www.kemendagri.go.id>

<http://medankota.bps.go.id>

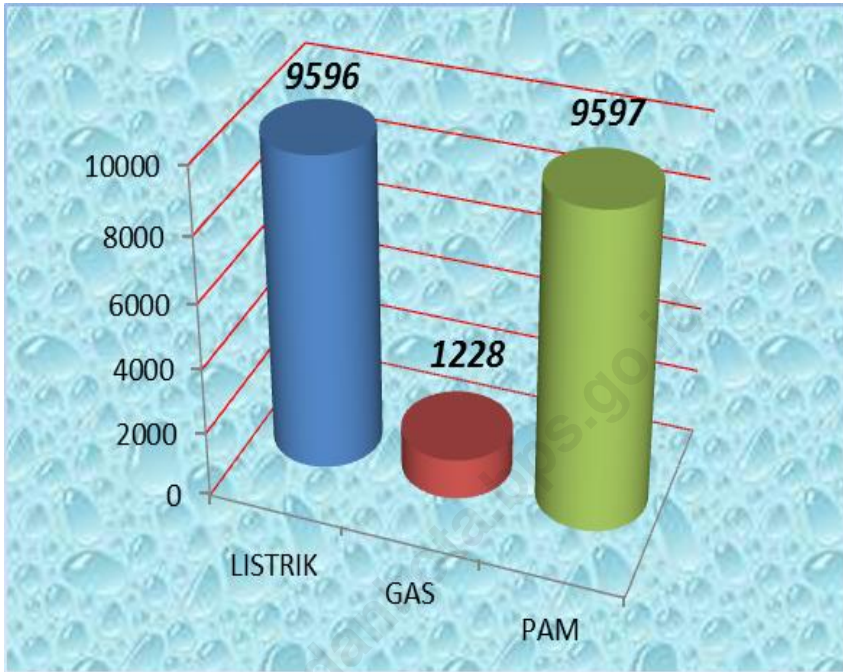
5.1 Banyaknya Perusahaan Industri Besar, Sedang, Kecil dan Kerajinan Rumah Tangga di Kecamatan Medan Maimun Tahun 2016

Perusahaan industri di Kecamatan Medan Maimun sudah banyak bermunculan. Perusahaan industri di Kecamatan Medan Maimun lebih didominasi oleh industri rumah tangga. Tercatat pada tahun 2016 terdapat 1 industri besar sedang, 2 industri kecil, dan 5 industri rumah tangga di Kecamatan Medan Maimun.

5.2 Banyaknya Rumah Tangga Pelanggan Listrik Negara dan Air Minum PAM di Kecamatan Medan Maimun Tahun 2016

Pada tahun 2016, penyediaan listrik dari PLN dan penyediaan air dari PAM sudah mulai membaik. Pelanggan yang menggunakan listrik PLN sebanyak 8.221 rumah tangga, 1.205 rumah tangga yang berlangganan Gas Negara, dan 7371 rumah tangga yang berlangganan air PAM di Kecamatan Medan Maimun.

Gambar 5.1 Banyaknya Rumah tangga Pelanggan AIR PAM, Listrik PLN dan Gas Negara di Kecamatan Medan Maimun tahun 2016



Sumber : Kantor Lurah se-Kecamatan Medan Maimun

Tabel 5.1 Banyaknya Perusahaan Industri Besar/Sedang, Kecil, dan Rumah Tangga Menurut Kelurahan Tahun 2016

Kelurahan	Industri Besar/ Sedang	Industri Kecil	Kerajinan Rumah Tangga
(1)	(2)	(3)	(4)
1. Kampung Baru	0	0	0
2. Sei Mati	1	1	1
3. Suka Raja	0	0	0
4. Jati	0	0	0
5. Hamdan	0	0	0
6. Aur	0	0	0
Jumlah	2016	1	1
	2015	-	-

Sumber : Kantor Lurah se-Kecamatan Medan Maimun

Sosial

Tabel 5.2 Banyaknya Rumah Tangga Pelanggan Listrik Negara Menurut Kelurahan Tahun 2016

Kelurahan	Banyaknya Pelanggan Rumah Tangga (pelanggan)	Banyaknya Pelanggan Non-Ruta (pelanggan)	Jumlah (pelanggan)
(1)	(2)	(3)	(4)
1. Kampung Baru	4 008	53	4 061
2. Sei Mati	1 877	25	1 902
3. Suka Raja	830	21	851
4. Jati	155	15	170
5. Hamdan	1 208	17	1 225
6. Aur	1 400	68	1 468
Jumlah	9 478	199	9 677
	2015	-	-

Sumber : Kantor Lurah se-Kecamatan Medan Maimun

Tabel 5.3 Banyaknya Rumah Tangga Pelanggan Gas Negara Menurut Kelurahan Tahun 2016

Kelurahan	Banyaknya Pelanggan Rumah Tangga (pelanggan)	Banyaknya Pelanggan Non-Ruta (pelanggan)	Jumlah (pelanggan)	
(1)	(2)	(3)	(4)	
1. Kampung Baru	113	0	113	
2. Sei Mati	66	0	66	
3. Suka Raja	36	0	36	
4. Jati	257	0	257	
5. Hamdan	344	0	344	
6. Aur	422	0	422	
Jumlah	2016	1 238	0	1 238
	2015	-	-	-

Sumber : Kantor Lurah se-Kecamatan Medan Maimun

Sosial

Tabel 5.4 Banyaknya Rumah Tangga Pelanggan Air Minum Melalui PAM Menurut Kelurahan Tahun 2016

Kelurahan	Banyaknya Pelanggan Rumah Tangga (pelanggan)	Banyaknya Pelanggan Non-Ruta (pelanggan)	Jumlah (pelanggan)	
(1)	(2)	(3)	(4)	
1. Kampung Baru	4 008	54	4 062	
2. Sei Mati	1 877	25	1 902	
3. Suka Raja	831	21	852	
4. Jati	155	15	170	
5. Hamdan	1 208	17	1 225	
6. Aur	1 400	69	1 469	
Jumlah	2016	9 479	201	9 680
	2015	-	-	-

Sumber : Kantor Lurah se-Kecamatan Medan Maimun

EKONOMI

6

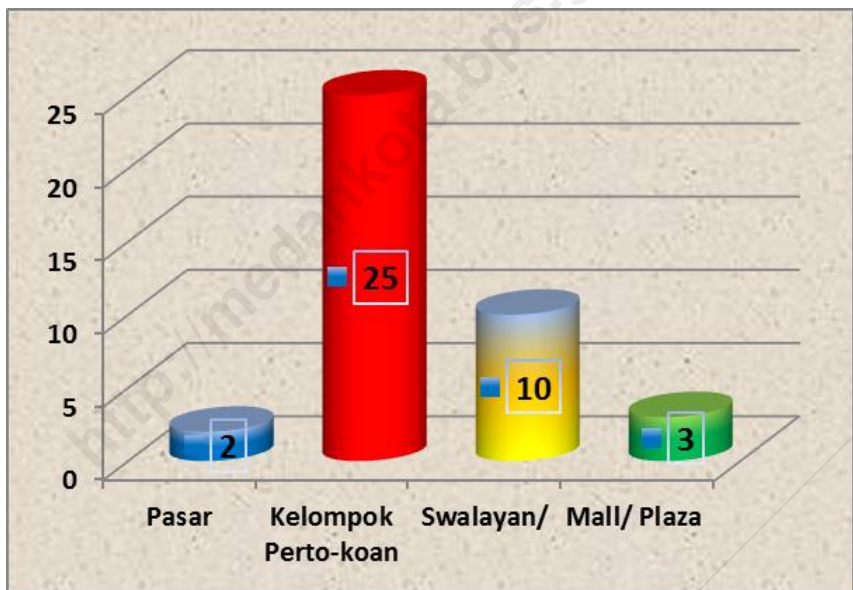
<http://medannews.go.id>

<http://medankota.bps.go.id>

Ekonomi di Kecamatan Medan Maimun

Sejumlah pasar dan pertokoan sudah mulai ramai mendukung kegiatan perekonomian di Kecamatan Medan Maimun, terlihat dari jumlah fasilitas perekonomian yang ada di Kecamatan Medan Maimun diantaranya terdapat 2 pasar, 25 pertokoan, 10 supermarket, dan 3 plaza. Selain itu terdapat pula 3 SPBU di Kecamatan Medan Maimun, dan tidak ada agen minyak tanah di Kecamatan Medan Maimun. Fasilitas bengkel kendaraan bermotor di Kecamatan Medan Maimun pada tahun 2016 juga sudah banyak, yaitu sekitar 24 bengkel sepeda motor dan 0 bengkel mobil.

Gambar 6.1 Banyaknya Pasar dan Pertokoan Menurut Kelurahan di Kecamatan Medan Maimun Tahun 2016



Sumber : Kantor Lurah se-Kecamatan Medan Maimun

Ekonomi

Tabel 6.1 Jumlah Pasar, Kelompok Pertokoan, Swalayan/Minimarket, dan Mall/Plaza Menurut Kelurahan Tahun 2016

Kelurahan	Pasar	Kelompok Pertokoan	Swala- yan/ mini market	Mall/ Plaza
(1)	(2)	(3)	(4)	(5)
1. Kampung Baru	1	8	8	0
2. Sei Mati	0	2	2	0
3. Suka Raja	1	5	3	0
4. Jati	0	2	0	0
5. Hamdan	0	3	0	0
6. Aur	0	8	3	0
Jumlah 2016	2	28	16	0
2015	-	-	-	-

Sumber : Kantor Lurah se-Kecamatan Medan Maimun

Tabel 6.2 Jumlah Pasar Menurut Pengelola dan Kelurahan Tahun 2016

Kelurahan	Klasifikasi Pengelola		
	Pasar dikelola Pemerintah	Pasar dikelola Swasta	Pasar Tanpa Pengelola
(1)	(2)	(3)	(4)
1. Kampung Baru	1	0	0
2. Sei Mati	0	0	0
3. Suka Raja	0	1	0
4. Jati	0	0	0
5. Hamdan	0	0	0
6. Aur	0	0	0
Jumlah	1	1	0
	2016	2015	2015
		-	-

Sumber : Kantor Lurah se-Kecamatan Medan Maimun

Ekonomi

Tabel 6.3 Jumlah SPBU dan Agen Minyak Tanah (Pangkalan) Menurut Kelurahan Tahun 2016

Kelurahan	SPBU	Jumlah Agen Minyak Tanah
(1)	(2)	(3)
1. Kampung Baru	1	0
2. Sei Mati	1	0
3. Suka Raja	0	0
4. Jati	1	0
5. Hamdan	0	0
6. Aur	0	0
Jumlah	3	0
	2016	
	2015	
	-	-

Sumber : Kantor Lurah se-Kecamatan Medan Maimun

Tabel 6.4 Jumlah Bengkel Sepeda Motor dan Bengkel Mobil Menurut Kelurahan Tahun 2016

	Kelurahan	Bengkel Sepeda Motor	Bengkel Mobil
	(1)	(2)	(3)
1.	Kampung Baru	8	1
2.	Sei Mati	4	0
3.	Suka Raja	2	0
4.	Jati	2	0
5.	Hamdan	4	0
6.	Aur	4	0
	Jumlah	24	0
	2016		
	2015	-	-

Sumber : Kantor Lurah se Kecamatan Medan Maimun

Ekonomi

Tabel 6.5 Banyaknya Tempat Pencucian Mobil (Doorsmer) Menurut Kelurahan Tahun 2016

Kelurahan	Banyaknya Doorsmer Mobil	Banyaknya Doorsmer Sepeda motor
(1)	(2)	(3)
1. Kampung Baru	1	8
2. Sei Mati	0	4
3. Suka Raja	0	2
4. Jati	0	2
5. Hamdan	0	4
6. Aur	0	4
Jumlah	1	24
	2015	-

Sumber : Kantor Lurah se-Kecamatan Medan Maimun

HOTEL, RESTORAN
DAN
PARIWISATA

7



<http://medankota.bps.go.id>

Hotel, Restoran dan Pariwisata di Kecamatan Medan Maimun Tahun 2016

Kecamatan Medan Maimun memiliki beberapa fasilitas pariwisata. Namun di kecamatan ini tidak terdapat fasilitas bioskop, 39 restoran dan 108 warung makan di Kecamatan Medan Maimun dan yang terbanyak ada di kelurahan Hamdan.

<http://medankota.bps.go.id>

Gambar 7.1 Banyaknya Restoran, dan Warung Makan/Minum di Kecamatan Medan Maimun Tahun 2016



Sumber : Kantor Lurah se-Kecamatan Medan Maimun

Tabel 7.1 Jumlah Hotel, Bioskop, Night Club dan Bilyard Menurut Kelurahan Tahun 2016

Kelurahan	Hotel/ Losmen	Bioskop	Night Club/ Karaoke	Bilyard
(1)	(2)	(3)	(4)	(5)
1. Kampung Baru	0	0	0	0
2. Sei Mati	0	0	0	0
3. Suka Raja	3	0	2	0
4. Jati	0	0	0	0
5. Hamdan	1	0	3	0
6. Aur	1	0	2	1
Jumlah	5	0	7	1
	2016	5	0	7
	2015	-	-	-

Sumber : Kantor Lurah Kecamatan Medan Maimun

Hotel, Restoran, dan Pariwisata

Tabel 7.2 Banyaknya Rumah Makan/Restoran dan Warung Makan/Minum Menurut Kelurahan Tahun 2016

Kelurahan	Restoran/ R.Makan	Warung Makan/ Minum
(1)	(2)	(3)
1. Kampung Baru	11	32
2. Sei Mati	0	10
3. Suka Raja	5	15
4. Jati	3	13
5. Hamdan	12	45
6. Aur	8	23
Jumlah	39	108
	2016	2015
	-	-

Sumber : Kantor Lurah se-Kecamatan Medan Maimun

Tabel 7.3 Jumlah Panti Pijat, Masseur, Pangkas, Salon dan Praktek Dukun Patah Menurut Kelurahan Tahun 2016

Kelurahan	Panti Pijat/ Masseur	T.Pangkas	Salon Kecantikan	Dukun Patah
(1)	(2)	(3)	(4)	(5)
1. Kampung Baru	1	7	7	1
2. Sei Mati	0	1	5	1
3. Suka Raja	1	3	4	1
4. Jati	0	0	0	2
5. Hamdan	0	0	5	0
6. Aur	2	2	4	0
Jumlah	4	14	25	5
	2015	-	-	-

Sumber : Kantor Lurah se-Kecamatan Medan Maimun

Hotel, Restoran, dan Pariwisata

Tabel 7.4 Jumlah Tempat Video Game/Play Station, Penyewaan Kaset Video/VCD/DVD dan Warnet/Game Online Menurut Kelurahan Tahun 2016

Kelurahan	Video Game/ Play Station	Penyewaan Kaset Video/ VCD/ DVD	Warnet/ Game Online	
(1)	(2)	(3)	(4)	
1. Kampung Baru	0	0	8	
2. Sei Mati	0	0	3	
3. Suka Raja	0	0	3	
4. Jati	0	0	2	
5. Hamdan	0	0	2	
6. Aur	0	0	3	
Jumlah	2016	0	0	21
	2015	-	-	-

Sumber : Kantor Lurah se-Kecamatan Medan Maimun

KEUANGAN DAN HARGA

8

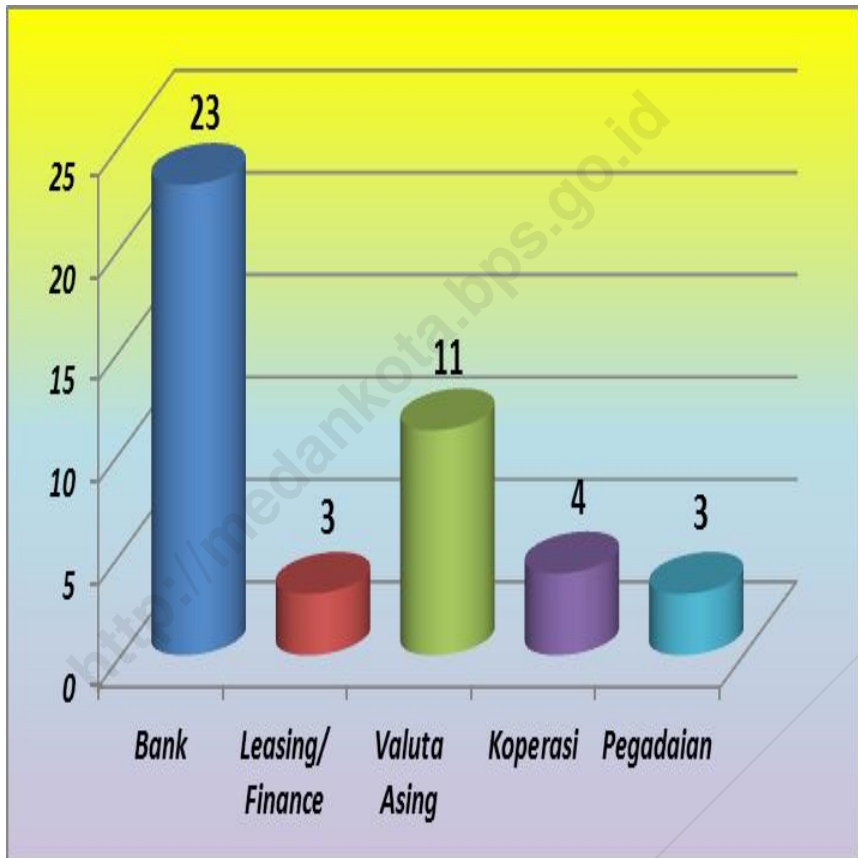
<http://mknk.kemdiknas.go.id>

<http://medankota.bps.go.id>

Banyaknya Lembaga Keuangan menurut Kelurahan di Kecamatan Medan Maimun Tahun 2016

Ketersediaan fasilitas keuangan untuk menunjang kegiatan ekonomi masyarakat di kecamatan Medan Maimun sudah cukup banyak. Terdapat 23 bank, 3 Leasing, 11 valuta asing dan 4 koperasi dan 3 pegadaian di kecamatan Medan Maimun tahun 2016.

Gambar 8.1 Banyaknya Lembaga Keuangan di Kecamatan Medan Maimun Tahun 2016



Sumber : Kantor Lurah se-Kecamatan Medan Maimun

Keuangan dan Harga

Tabel 8.1 Banyaknya Lembaga Keuangan Menurut Kelurahan Tahun 2016

Kelurahan	Bank	Leasing/ Finance	Valuta Asing
(1)	(2)	(3)	(4)
1. Kampung Baru	12	1	1
2. Sei Mati	0	0	1
3. Suka Raja	2	0	6
4. Jati	0	0	0
5. Hamdan	2	0	0
6. Aur	9	3	3
Jumlah	25	4	11
	2016		
	2015	-	-

Sumber : Kantor Lurah se-Kecamatan Medan Maimun

Tabel 8.1 Lanjutan

Kelurahan	Koperasi	Pegadaian	Jumlah
(1)	(5)	(6)	(7)
1. Kampung Baru	2	0	2
2. Sei Mati	1	1	2
3. Suka Raja	0	0	0
4. Jati	1	1	2
5. Hamdan	0	0	0
6. Aur	0	1	1
Jumlah	4	3	7
	2015	-	-

Sumber : Kantor Lurah se-Kecamatan Medan Maimun

<http://medankota.bps.go.id>

LAMPIRAN

<http://medankampus.go.id>



<http://medankota.bps.go.id>

Daftar 1. Nama Camat di Kecamatan Medan Maimun

No.	N a m a
(1)	(2)
1.	Drs. Amir Husin
2.	Drs Toras Soleman
3.	Nasib S.Sos MSE
4.	Drs. Azwanto
5.	Arfan Harahap, S. Sos
6.	Said Reza
7.	M Indra Mulia Nst, S. Sos, M.Si

Sumber : Kantor Camat Medan Maimun

Lampiran

Daftar 2. Nama Lurah Menurut Kelurahan di Kecamatan Medan Maimun

No.	N a m a
(1)	(2)
1.	<u>Kampung Baru</u> <ul style="list-style-type: none">- Amiruddin Nst- Amran- Imran- Syrifuddin- Efendi- Syofian bin Zainal- Achmarul Beth- Drs. Zainul Ahmaddin- Susi Agustina S,SOS- Doli Yusuf Hsb- Herwan HB, SE
2.	<u>Sei Mati</u> <ul style="list-style-type: none">- Abd Rahman Srg- H. Yusuf Bustam1. BA- Syafri Ibrahim- Dahlan Harahap BA- Drs. Zainal Ahmaddin- Asbin Siregar-
3.	<u>Suka Raja</u> <ul style="list-style-type: none">- Tajuddin- Susilo HP- H. Nairu Zaman Zeia- Sunar Hadi- Sunarto- Wan Azmi AP- Siswoyo ,ST- Namo Ginting, SE- Hamdan SP, MM

Sumber : Kantor Camat Medan Maimun

Daftar 2		Lanjutan	
No.		N a m a	
(1)		(2)	
4.	<u>Jati</u>	-	Dj Sitanggang
		-	J. Sianipar
		-	D. Tumanggor
		-	P. Pane
		-	Sugiat
		-	Musleh
		-	Mhd.Ridho Siregar,S.STP
		-	Mismi Z
		-	Erfin Muharmansyah, S. Sos
		-	Abdullan Siregar
5	<u>Hamdan</u>	-	Abd Wahab
		-	Amat Tasri
		-	Marahinggo Hrp
		-	Darmansyah
		-	Musayap Faisal
		-	Edwin Faisal
		-	Drs Nurli
		-	Nasrul
		-	Achyarddin S.SOS
		-	Mahdarina Hrp.SSTP
		-	Andy Mario Srg AP,S.SOS
		-	H Padlin, BA
6.	<u>Aur</u>	-	Lamino
		-	Nahiruzaman Ben
		-	Hasim Umar (Alm)
		-	Suparno
		-	Syofian (alm)
		-	Ahcmarul Beth
		-	Angga Manik
		-	Riflan S.Sos
		-	Fuji Latuperissa SSTP
		-	Yunasri Nasution

Sumber : Kantor Camat Medan Maimun

Lampiran

Daftar 3 Daftar Nama dan Alamat Kantor Kelurahan di Kecamatan Medan Maimun Tahun 2016

Kelurahan	Nama Lurah	Alamat Kantor Kelurahan & Telp.
(1)	(2)	(3)
1. Kampung Baru	Herwan HB, SE	Jl. B. Katamso/ Jl. Pasar Senen Telp. 7851516
2. Sei Mati	Asbin Siregar	Jl. Brig Katamso No. 370 Telp. 4573224
3. Suka Raja	Hamdan, SP, MM	Jl. Bahagia No. 2 Telp. 4151145
4. Jati	Abdullan Siregar	Jl. Samanhudi No 20 C/ Jl Ir H. Juanda
5. Hamdan	H Padlin, BA	Jl. Kantil No 11 Telp. 4531259
6. Aur	Yunasri Nasution	Jl. B KatamsoNo.2 Telp. 4531259

Sumber : Kantor Camat Medan Maimun

DATA

MENCERDASKAN BANGSA

Enlighten The Nation

<http://medankota.com>



**Badan Pusat Statistik
Kota Medan**

Jl. Gaperda/Brigjend. H. Abdul Manaf Lubis No.311
Helvetia - Medan 20124
Telp/Fax : (061) 8449285 / (061) 8449270

