

# KABUPATEN PASER DALAM ANGKA

*Paser Regency In Figures*

# 2024



BADAN PUSAT STATISTIK  
KABUPATEN PASER  
BPS-Statistics of Paser Regency



# KABUPATEN PASER DALAM ANGKA

*Paser Regency In Figures*

# 2024

<https://paserkab.bps.go.id>



**KABUPATEN PASER DALAM ANGKA**  
***Paser Regency in Figures***  
**2024**

**ISSN: 2686-4134**

**No. Publikasi/Publication Number: 64010.2402**

**Katalog /Catalog: 1102001.6401**

**Ukuran Buku/Book Size: 14,8 cm x 21 cm**

**Jumlah Halaman/Number of Pages : lii + 460 halaman/pages**

**Naskah/Manuscript:**

**Badan Pusat Statistik Kabupaten Paser**

*BPS-Statistics of of Paser Regency*

**Penyunting/Editor:**

**Badan Pusat Statistik Kabupaten Paser**

*BPS-Statistics of of Paser Regency*

**Gambar Kover/Cover Design:**

**Badan Pusat Statistik Kabupaten Paser**

*BPS-Statistics of of Paser Regency*

**Ilustrasi Kover/Cover Illustration:**

**Tugu Jam Paser**

**Diterbitkan oleh/Published by:**

© **BPS Kabupaten Paser**/BPS-Statistics of Paser Regency

**Dicetak oleh/Printed by:**

CV Suvi Sejahtera

**Dilarang mengumumkan, mendistribusikan, mengomunikasikan, dan/atau menggandakan sebagian atau seluruh isi buku ini untuk tujuan komersil tanpa izin tertulis dari Badan Pusat Statistik.**

*Prohibited to announce, distribute, communicate, and/or copy part or all of this book for commercial purpose without permission from BPS-Statistics Indonesia.*

**TIM PENYUSUN/TEAM MEMBERS**

**Pengarah/Director**

Bayu Agung Prasetio, SST, SE, M.Si

**Penanggung Jawab/Persons in Charge**

Bayu Agung Prasetio, SST, SE, M.Si

**Penyunting/Editors**

Hairuddin, S.Si

Muhammad Adib Tamtama, S.Tr. Stat.

**Pengolah Data dan Penulis Naskah/Data Processing and Authors**

Amelia Safitri, SST

**Penata Letak/Layout Designers**

Amelia Safitri, SST

Muhammad Adib Tamtama, S.Tr. Stat.



## **KONTRIBUTOR DATA/DATA CONTRIBUTOR**

1. Kementerian Agama/*Ministry of Religious Affair*
2. Kementerian Pendidikan dan Kebudayaan/*The Ministry of Education and Culture*
3. Badan Meteorologi Klimatologi dan Geofisika/*Meteorological, Climatology, and Geophysical Agency*
4. Badan Pusat Statistik/*BPS-Statistics Indonesia*
5. Badan Perencanaan Pembangunan Daerah, Penelitian dan Pengembangan Kabupaten Paser / *Regional Development Planning Board of Paser Regency*
6. Dinas Tanaman Pangan dan Hortikultura Kabupaten Paser / *Food Corps and Horticulture Department of Paser Regency*
7. Dinas Perkebunan dan Peternakan Kabupaten Paser / *Estate Corps and Livestock Departement of Paser Regency*
8. Dinas Pemberdayaan Masyarakat dan Desa Kabupaten Paser/*Community Empowerment Board and Village Government of Paser Regency*
9. DPRD Kabupaten Paser / *Regency Legislatif Council of Paser Regency*
10. Badan Kepegawaian dan Pengembangan Sumber Daya Manusia Kabupaten Paser / *Civil Service and Human Resource Development Agency of Paser Regency*
11. Satuan Polisi Pamong Praja Kabupaten Paser / *Satpol PP of Paser Regency*
12. Badan Kesatuan Bangsa dan Politik Kabupaten Paser / *Regional of Civil Defence Quarter and Politic of Paser Regency*
13. Badan Keuangan dan Aset Daerah Kabupaten Paser / *Finance and Local Assets Services of Paser Regency*
14. Badan Pendapatan Daerah Kabupaten Paser / *Local Revenues Services of Paser Regency*
15. Kantor Pertanahan Kabupaten Paser / *National Land Board of Paser Regency*

16. Dinas Kependudukan dan Pencatatan Sipil Kabupaten Paser / *Population and Civil Registration Agency of Paser Regency*
17. Dinas Tenaga Kerja dan Transmigrasi Kabupaten Paser / *Manpower and Transmigration Service of Paser Regency*
18. Kanwil Kementerian Agama Kabupaten Paser / *Religious Affairs Ministry of Paser Regency*
19. STIPER Muhammadiyah Tanah Grogot
20. STIE Widya Praja Tanah Grogot
21. Politeknik Negeri Paser
22. STIT Ibnu Rusyid
23. Dinas Kesehatan Kabupaten Paser / *Health Service of Paser Regency*
24. RSUD Panglima Sebaya / *Panglima Sebaya Hospital*
25. Dinas Pengendalian Penduduk, Keluarga Berencana, Pemberdayaan Perempuan dan Perlindungan Anak Kabupaten Paser / *Office of Population Control, Family Planning, Women's Empowerment, and Child Protection in Paser Regency*
26. Polres Paser / *Resort Police Office of Paser Regency*
27. Pengadilan Negeri Tanah Grogot / *State Court of Tanah Grogot*
28. Rumah Tahanan Negara Tanah Grogot / *State Prison of Tanah Grogot*
29. Pengadilan Agama Tanah Grogot / *Religious Affairs Court of Tanah Grogot*
30. Dinas Perikanan Kabupaten Paser / *Fisheries Service of Paser Regency*
31. PT PLN (PERSERO) Wilayah Kabupaten Paser / *Regional PT PLN (PERSERO) of Paser Regency*
32. Dinas Perindustrian, Perdagangan dan Koperasi, dan Usaha Kecil Menengah Kabupaten Paser / *Industry, Trade and Cooperatives, Micro and Medium Scale Business Service of Paser Regency*
33. PDAM Kabupaten Paser / *Regional Company of Water Supply of Paser Regency*
34. Dinas Pemuda, Olah Raga dan Pariwisata Kabupaten Paser / *Department of Youth, Sports and Tourism of Paser Regency*
35. Dinas Pekerjaan Umum dan Tata Ruang Kabupaten Paser / *Public Work Service and Spatial Planning of Paser Regency*



36. Unit Pelaksana Teknis Pengujian Kendaraan Bermotor (UPTPKB) Tanah Grogot / *Technical Unit for Motor Vehicle Testing of Tanah Grogot*
37. Kantor Unit Penyelenggara Pelabuhan Kelas II Tana Paser (Ditjen Perhubungan Laut)/ *Tana Paser Class II Port Operator Unit Office (Directorate General of Sea Transportation)*
38. Dinas Perhubungan Kabupaten Paser / *Transportation Service of Paser Regency*
39. PT Pos Indonesia
40. Bank Indonesia
41. Perum BULOG Kantor Cabang Pembantu Tanah Grogot / *BULOG Branch Office of Tanah Grogot*

<https://paserkab.bps.go.id>







**KEPALA BPS KABUPATEN PASER**  
**CHIEF STATISTICIAN OF PASER REGENCY**



**Bayu Agung Prasetyo, SST, SE, M.Si**





## KATA PENGANTAR

**Kabupaten Paser Dalam Angka 2024**, adalah publikasi yang diterbitkan oleh Badan Pusat Statistik Kabupaten Paser dalam rangka penyajian data Statistik Sektorial untuk mendukung perencanaan pembangunan daerah dan indikator statistik sektorial utama (KOR) . Publikasi ini menyajikan data secara komprehensif dari berbagai bidang dan ulasan deskriptif tentang hal-hal yang penting dari bidang-bidang yang bersangkutan. Buku ini dimaksudkan untuk memberi gambaran tentang pembangunan di Kabupaten Paser.

Kabupaten Paser Dalam Angka 2024, memuat table-tabel utama (kor) dan tabel-tabel modul. Dalam semua tabel telah diusahakan untuk dapat menyajikan data tahun terakhir (2023). Jika data tahun terakhir belum tersedia, beberapa di antaranya disajikan angka sementara yang didasarkan atas dokumen-dokumen yang telah masuk dan atau seri data yang ada.

Publikasi ini dapat terwujud berkat kerjasama dan bantuan dari berbagai pihak, baik instansi pemerintah maupun swasta. Kepada semua pihak yang telah memberikan bantuan, kami sampaikan penghargaan dan ucapan terima kasih yang sebesar-besarnya.

Walaupun publikasi ini telah dipersiapkan sebaik-baiknya, mungkin masih ada kekurangan dan kesalahan yang terjadi. Tanggapan dan saran dari para pengguna data sangat kami harapkan untuk perbaikan ke depannya.

Paser, Februari 2024  
Kepala Badan Pusat Statistik  
Kabupaten Paser

**Bayu Agung Prasetyo, SST, SE, M.Si**



## PREFACE

***Paser Regency in Figures 2024***, is a publication published by BPS-Statistic of Paser Regency in the context of presentation of Sectoral Statistics to support regional development planning and main sectoral statistical indicators (core). This publication presents comprehensive data from various fields and descriptive reviews of the essentials of the respective fields. This book is intended to illustrate the development of Paser Regency.

*Paser Regency in Figures 2024*, contains the main tables (core) and module tables. It has been attempted to present the latest data for all tables (2023). If last year's data is not yet available, some of these are presented with tentative tables based on existing documents and/or existing data series.

This publication has been made possible, thanks to the assistance and contributions of various government institutions and private organizations. To all those who have provided assistance, we extend our appreciation and greatest gratitude.

Although this publication has been well prepared, there may still be shortcomings and errors. For further improvements, we are very open and grateful for any responses and suggestions.

Paser, February 2024  
Chief Statiscian of  
Paser Regency

**Bayu Agung Prasetyo, SST, SE, M.Si**



# DAFTAR ISI / CONTENTS

	Halaman <i>Page</i>
Kata Pengantar .....	xiii
Preface .....	xiv
Daftar Isi / <b>Contents</b> .....	xv
Daftar Tabel / <b>List of Tables</b> .....	xvii
Daftar Gambar / <b>List of Figures</b> .....	xliii
1. Geografi dan Iklim/ <i>Geography and Climate</i> .....	1
1.1 Keadaan Geografi/ <i>Geography Condition</i> .....	9
1.2 Keadaan Iklim/ <i>Climate Condition</i> .....	20
2. Pemerintahan/ <i>Government</i> .....	29
2.1 Wilayah Administratif/ <i>Administrative Area</i> .....	43
2.2 Pemilihan Umum/ <i>General Election</i> .....	45
2.3 Sumber Daya Manusia/ <i>Human Resources</i> .....	51
2.4 Keuangan Daerah/ <i>Local Finance</i> .....	66
2.5 Pertanahan/ <i>Land Affairs</i> .....	78
3. Penduduk Dan Ketenagakerjaan/ <i>Population And Employment</i> .....	81
3.1 Penduduk/ <i>Population</i> .....	95
3.2 Ketenagakerjaan/ <i>Employment</i> .....	102
4. Sosial dan Kesejahteraan Rakyat/ <i>Social and Welfare</i> .....	113
4.1 Pendidikan/ <i>Education</i> .....	131
4.2 Kesehatan/ <i>Health</i> .....	165
4.3 Kriminal/ <i>Crime</i> .....	193
4.4 Agama Dan Sosial Lainnya/ <i>Religion And Other Social Affairs</i> .....	203
4.5 Kemiskinan/ <i>Poverty</i> .....	222
5. Pertanian, Peternakan, dan Perikanan/ <i>Agriculture, Forestry, Live-stock, and Fishery</i> .....	225
5.1 Tanaman Pangan/ <i>Food Crops</i> .....	241
5.2 Hortikultura/ <i>Horticulture</i> .....	247
5.3 Perkebunan/ <i>Estate Crops</i> .....	286
5.4 Peternakan/ <i>Livestock</i> .....	296
5.5 Perikanan/ <i>Fishery</i> .....	302
6. Pertambangan dan Energi/ <i>Mining and Energy</i> .....	313
6.1 Listrik/ <i>Electricity</i> .....	319
6.2 Air Minum/ <i>Water Supply</i> .....	324
7. Pariwisata/ <i>Tourism</i> .....	335

<b>8. Transportasi dan Komunikasi/Transportation and Communication .</b>	345
8.1 Transportasi/Transportation.....	351
8.2 Komunikasi/Communication .....	375
<b>9. Perbankan dan Koperasi/Banking and Cooperative .....</b>	379
9.1 Perbankan/Banking .....	387
9.2 Koperasi/Cooperative .....	395
<b>10. Pengeluaran Penduduk dan Konsumsi Makanan/Population     Expenditure and Consumption.....</b>	401
<b>11. Perdagangan/Trade.....</b>	411
<b>12. Sistem Neraca Regional/System of Regional Accounts.....</b>	425
<b>13. Perbandingan antar kabupaten/kota/Regency/ Municipal Com-     parison .....</b>	447
<b>Daftar Pustaka / Reference.....</b>	455

# DAFTAR TABEL / LIST OF TABLES

Halaman  
Page

## 1. GEOGRAFI DAN IKLIM/GEOGRAPHY AND CLIMATE

### 1.1 KEADAAN GEOGRAFI/GEOGRAPHY CONDITION

1.1.1	Luas Daerah dan Jumlah Pulau Menurut Kecamatan di Kabupaten Paser, 2023 <i>Total Area and Number of Islands by Subdistrict in Paser Regency, 2023</i> .....	9
1.1.2	Tinggi Wilayah dan Jarak ke Ibukota di Kabupaten Paser, 2023 <i>Altitude and Distance to the Capital in Paser Regency, 2023</i> .....	11
1.1.3	Letak, Batas, dan Luas Kabupaten Paser, 2023 <i>Location, Border and Area of Paser Regency, 2023</i> .....	12
1.1.4	Koordinat Universal Transverse Mercator (UTM) dan Koordinat Geografi Tiap ibukota Kecamatan di Kabupaten Paser, 2023 <i>Universal Transverse Mercator Coordinate and Geographic Coordinate Position of Subdistrict Capital in Paser Regency, 2023</i> .....	13
1.1.5	Nama-Nama Sungai Menurut Kecamatan di Kabupaten Paser, 2023 <i>Rivers by Subdistrict in Paser Regency, 2023</i> .....	15
1.1.6	Nama-Nama Pegunungan Menurut Kecamatan di Kabupaten Paser, 2023 <i>Mountains by Subdistrict in Paser Regency, 2023</i> .....	18
1.2	<b>KEADAAN IKLIM/CLIMATE CONDITION</b>	
1.2.1	Pengamatan Unsur Iklim Menurut Bulan di Stasiun Meteorologi Sultan Aji Muhammad Sulaiman Sepinggian, 2023 <i>Observation of Climate Elements By Months at Meteorologi Sultan Aji Muhammad Sulaiman Sepinggian Station, 2023</i> .....	20
1.2.2	Banyaknya Curah Hujan Kabupaten Paser Menurut Pos Pengamatan Dirinci Per Bulan (mili meter), 2023 <i>Number of Rainfall in Selected Station by Month (milli meter) in Paser Regency, 2023</i> .....	23
1.2.3	Banyaknya Hari Hujan Menurut Pos Pengamatan Dirinci Per Bulan di Kabupaten Paser, 2023 <i>Number of Rain Days at Selected Station by Month in Paser Regency, 2023</i> .....	26

## 2. PEMERINTAHAN/GOVERNMENT

### 2.1 WILAYAH ADMINISTRATIF/ADMINISTRATIVE AREA

- 2.1.1 Jumlah Desa<sup>1</sup>/Kelurahan Menurut Kecamatan di Kabupaten Paser, 2019-2023  
*Number of Villages<sup>1</sup>/Kelurahan by Subdistrict in Paser Regency, 2019-2023*..... 43
- 2.1.2 Jumlah Kelurahan Menurut Kecamatan di Kabupaten Paser, 2019-2023  
*Number of Kelurahan by Subdistrict in Paser Regency, 2019-2023*..... 44

### 2.2 PEMILIHAN UMUM/GENERAL ELECTION

- 2.2.1 Jumlah Anggota Dewan Perwakilan Rakyat Daerah Menurut Partai Politik dan Jenis Kelamin di Kabupaten Paser, 2023  
*Number of Members of The Regional House of Representatives by Political Parties and Sex in Paser Regency, 2023* ..... 45
- 2.2.2 Komposisi Personalia Pimpinan dan Keanggotaan Fraksi - Fraksi DPRD Kabupaten Paser Periode, 2023  
*Composition of Leader Personality and The Members of Fractions of Paser Regency Parllimentary Period, 2023* ..... 46
- 2.2.3 Banyaknya Peraturan Daerah, Surat Keputusan dan Surat Keputusan Pimpinan DPRD Kabupaten Paser, 2023  
*Number of Regional Acts, Representative Decisions and Chairman Representative Decisions of Paser Regency Parliamentary, 2023*..... 47
- 2.2.4 Banyaknya Rapat-Rapat Komisi DPRD Kabupaten Paser, 2023  
*Number of Sessions of Paser Regency Parliamentary Commission, 2023*..... 48
- 2.2.5 Banyaknya Persidangan DPRD Kabupaten Paser, 2023  
*Number of Representative Sessions of Paser Regency Parliamentary, 2023*..... 49

### 2.3 SUMBER DAYA MANUSIA/HUMAN RESOURCES

- 2.3.1 Jumlah Pegawai Negeri Sipil Pemerintah Daerah Kabupaten Paser Menurut Jabatan dan Jenis Kelamin, Desember 2022 dan Desember 2023  
*Number of Civil Servants in Local Government of Paser Regency by Occupation and Sex, December 2022 and December 2023*..... 51

2.3.2	Jumlah Pegawai Negeri Sipil Pemerintah Daerah Kabupaten Paser Menurut Tingkat Pendidikan dan Jenis Kelamin, Desember 2022 dan Desember 2023 <i>Number of Civil Servants in Local Government of Paser Regency by Educational Level and Sex, December 2022 and December 2023 .....</i>	53
2.3.3	Jumlah Pegawai Negeri Sipil Pemerintah Daerah Kabupaten Paser Menurut Tingkat Kepangkatan dan Jenis Kelamin, Desember 2022 dan Desember 2023 <i>Number of Civil Servants in Local Government of Paser Regency by Hierarchy and Sex, December 2022 dan December 2023 .....</i>	55
2.3.4	Jumlah Pegawai Negeri Sipil Pemerintah Daerah Kabupaten Paser Menurut Jenis Kelamin, 2016-2023 <i>Number of Civil Servants in Local Government of Paser Regency by Sex, 2016-2023.....</i>	57
2.3.5	Jumlah Pegawai Negeri Sipil Pemerintah Daerah Kabupaten Paser Menurut Dinas/Instansi Pemerintah dan Jenis Kelamin, 2023 <i>Number of Civil Servants in Local Government of Paser Regency by Institution/Office and Sex, 2023 .....</i>	58
2.3.6	Jumlah Pegawai Negeri Sipil Pemerintah Daerah Kabupaten Paser Menurut Tingkat Pendidikan dan Golongan, Desember 2023 <i>Number of Civil Servants in Local Government of Paser Regency by Educational Level and Degree, December 2023 .....</i>	63
2.3.7	Banyaknya Anggota Linmas Terlatih di Kabupaten Paser Menurut Kecamatan, 2023 <i>Number of Personel Mass Protection in Paser Regency by Subdistrict, 2023.....</i>	64
2.3.8	Organisasi Kemasyarakatan, LSM, dan OKP di Kabupaten Paser Dirinci Menurut Organisasi, 2019-2023 <i>Number of Ormas, LSM, and OKP in Paser Regency by Organization, 2019-2023 .....</i>	65
<b>2.4</b>	<b>KEUANGAN DAERAH/LOCAL FINANCE</b>	
2.4.1	Anggaran Pendapatan Pemerintah Kabupaten Paser Menurut Jenis Pendapatan (ribu rupiah), 2021-2023 <i>Budget of Paser Regency Government Revenues by Kind of Revenues (thousand rupiahs), 2021–2023 .....</i>	66
2.4.2	Realisasi Pendapatan Pemerintah Kabupaten Paser Menurut Jenis Pendapatan (ribu rupiah), 2021-2023 <i>Actual Paser Regency Government Revenues by Kind of Revenues (thousand rupiahs), 2021–2023 .....</i>	68

2.4.3	Anggaran Belanja Pemerintah Kabupaten Paser Menurut Jenis Belanja (ribu rupiah), 2021-2023 <i>Budget of Paser Regency Government Expenditures by Kind of Expenditures (thousand rupiahs), 2021–2023</i> .....	70
2.4.4	Realisasi Belanja Pemerintah Kabupaten Paser Menurut Jenis Belanja (ribu rupiah), 2021-2023 <i>Actual Paser Regency Government Expenditures by Kind of Expenditures (thousand rupiahs), 2021–2023</i> .....	72
2.4.5	Ringkasan Anggaran Pemerintah Kabupaten Paser dan Realisasinya (ribu rupiah), 2022-2023 <i>Paser Regency Government Budget and Realization (ribu rupiahs), 2022- 2023</i> .....	74
2.4.6	Target dan Realisasi Penerimaan Pajak Daerah di Kabupaten Paser (ribu rupiah), 2020 - 2023 <i>Target and Actual Receipt of Local Taxes in Paser Regency (thousand rupiahs), 2020 - 2023</i> .....	76
<b>2.5</b>	<b>PERTANAHAN/LAND AFFAIRS</b>	
2.5.1	Penghasilan Negara Yang Masuk Melalui Kantor Pertanahan Kabupaten Paser Dirinci Per Bulan (Rupiah), 2023 <i>Country Revenue from National Land Board Office of Paser Regency by Month (Rupiah), 2023</i> .....	78
2.5.2	Banyaknya Permohonan dan Penyelesaian Tentang Pertanahan di Kabupaten Paser, 2023 <i>Number of Applicant and Solving of Land Issue in Paser Regency, 2023</i> .....	79
<b>3.</b>	<b>PENDUDUK DAN KETENAGAKERJAAN/POPULATION AND EMPLOYMENT</b>	
<b>3.1</b>	<b>PENDUDUK/POPULATION</b>	
3.1.1	Penduduk, Laju Pertumbuhan Penduduk, Distribusi Persentase Penduduk, Kepadatan Penduduk, Rasio Jenis Kelamin Penduduk Menurut Kecamatan di Kabupaten Paser, 2023 <i>Population, Population Growth Rate, Percentage Distribution of Population, Population Density, and Sex Ratio by Subdistrict in Paser Regency, 2023</i> .....	95

3.1.2	Jumlah Penduduk Menurut Jenis Kelamin dan Kecamatan di Kabupaten Paser, 2023 <i>Population by Sex and Sub District in Paser Regency, 2023 .....</i>	98
3.1.3	Jumlah Penduduk Menurut Kelompok Umur dan Jenis Kelamin di Kabupaten Paser, 2023 <i>Population by Age Groups and Sex in Paser Regency, 2023 .....</i>	99
3.1.4	Persentase Penduduk Menurut Kelompok Umur Produktif di Kabupaten Paser, 2023 <i>Percentage of Population by Productive Age in Paser Regency, 2023..</i>	100
3.1.5	Banyaknya Penerbitan Akta Kependudukan Dirinci Per Bulan di Kabupaten Paser, 2023 <i>Number of Demography Documents Issued Per Month in Paser Regency, 2023 .....</i>	101
<b>3.2</b>	<b>KETENAGAKERJAAN/EMPLOYMENT</b>	
3.2.1	Penduduk Berumur 15 Tahun Ke Atas Menurut Jenis Kegiatan Selama Seminggu yang Lalu dan Jenis Kelamin di Kabupaten Paser, 2023 <i>Population 15 Years of Age and Over by Type of Activity During The Previous Week and Sex in Paser Regency, 2023.....</i>	102
3.2.2	Penduduk Berumur 15 Tahun Ke Atas Menurut Pendidikan Tertinggi yang Ditamatkan dan Jenis Kegiatan Selama Seminggu yang Lalu di Kabupaten Paser, 2023 <i>Population 15 Years of Age and Over by Educational Attainment and Type of Activity During The Previous Week in Paser Regency, 2023.....</i>	103
3.2.3	Penduduk Berumur 15 Tahun Ke Atas yang Bekerja Selama Seminggu yang Lalu Menurut Status Pekerjaan Utama dan Jenis Kelamin di Kabupaten Paser, 2023 <i>Population 15 Years of Age and Over Who Worked During the Previous Week by Main Employment Status and Sex in Paser Regency, 2023 .....</i>	105
3.2.4	Penduduk Berumur 15 Tahun Ke Atas yang Bekerja Selama Seminggu yang Lalu Menurut Jumlah Jam Kerja pada Pekerjaan Utama dan Jenis Kelamin di Kabupaten Paser, 2023 <i>Population 15 Years of Age and Over Who Worked During the Previous Week by Number of Working Hours on Main Industry and Sex in Paser Regency, 2023 .....</i>	106

3.2.5	Penduduk Berumur 15 Tahun Ke Atas yang Bekerja Selama Seminggu yang Lalu Menurut Jumlah Jam Kerja Seluruhnya dan Jenis Kelamin di Kabupaten Paser, 2023 <i>Population 15 Years of Age and Over Who Worked During the Previous Week by Total Working Hours and Sex in Paser Regency, 2023</i> .....	107
3.2.6	Penduduk Berumur 15 Tahun Keatas yang Bekerja Selama Seminggu yang Lalu Menurut Kelompok Umur dan Jenis Kelamin di Kabupaten Paser, 2023 <i>Population 15 Years of Age and Over Who Worked During the Previous Week by Age Groups and Sex in Paser Regency, 2023</i> .....	108
3.2.7	Penduduk Berumur 15 Tahun Ke Atas yang Bekerja Selama Seminggu yang Lalu Menurut Lapangan Pekerjaan Utama dan Jenis Kelamin di Kabupaten Paser, 2023 <i>Population 15 Years of Age and Over Who Worked During the Previous Week by Main Industry and Sex in Paser Regency, 2023</i> .....	109
3.2.8	Banyaknya Pencari Kerja Terdaftar Menurut Tingkat Pendidikan Tertinggi yang Ditamatkan dan Jenis Kelamin di Kabupaten Paser, 2023 <i>Number of Registered Job Applicants by Educational Attainment and Sex in Paser Regency, 2023</i> .....	110
3.2.9	Banyaknya Pencari Kerja Menurut Tingkat Pendidikan Tertinggi yang Ditamatkan di Kabupaten Paser, 2023 <i>Number of Job Seekers by Educational Attainment in Paser Regency, 2023</i> .....	111
3.2.10	Banyaknya Pencari Kerja Menurut Golongan Umur di Kabupaten Paser, 2023 <i>Number of Job Seekers by Age Groups in Paser Regency, 2023</i> .....	112

#### **4. SOSIAL DAN KESEJAHTERAAN RAKYAT/SOCIAL AND WELFARE**

##### **4.1 PENDIDIKAN/EDUCATION**

4.1.1	Jumlah Sekolah, Guru, dan Murid Taman Kanak-Kanak (TK) di Bawah Kementerian Pendidikan dan Kebudayaan Menurut Kecamatan di Kabupaten Paser, 2021/2022 dan 2022/2023 <i>Number of Schools, Teachers, and Pupils in Kindergarten Under The Ministry of Education and Culture by Sub District in Paser Regency, 2021/2022 and 2022/2023</i> .....	131
-------	---	-----



4.1.2	Jumlah Sekolah, Guru, dan Murid Raudatul Athfal (RA) di Bawah Kementerian Agama Menurut Kecamatan di Kabupaten Paser, 2022/2023 dan 2023/2024 <i>Number of Schools, Teachers, and Pupils in Raudatul Athfal (RA) Under The Ministry of Religious Affairs by Subdistrict in Paser Regency, 2022/2023 and 2023/2024</i> .....	134
4.1.3	Jumlah Sekolah, Guru, dan Murid Sekolah Dasar (SD) di Bawah Kementerian Pendidikan dan Kebudayaan Menurut Kecamatan di Kabupaten Paser, 2022/2023 dan 2023/2024 <i>Number of Schools, Teachers, and Pupils in Elementary Schools Under The Ministry of Education and Culture by Sub District in Paser Regency, 2022/2023 and 2023/2024</i> .....	135
4.1.4	Jumlah Sekolah, Guru, dan Murid Madrasah Ibtidaiyah (MI) di Bawah Kementerian Agama Menurut Kecamatan di Kabupaten Paser, 2022/2023 dan 2023/2024 <i>Number of Schools, Teachers, and Pupils in Madrasah Ibtidaiyah (MI) Under The Ministry of Religious Affairs by Subdistrict in Paser Regency, 2022/2023 and 2023/2024</i> .....	138
4.1.5	Jumlah Sekolah, Guru, dan Murid Sekolah Menengah Pertama (SMP) di Bawah Kementerian Pendidikan dan Kebudayaan Menurut Kecamatan di Kabupaten Paser, 2022/2023 dan 2023/2024 <i>Number of Schools, Teachers<sup>1</sup>, and Pupils in Lower Secondary Schools Under The Ministry of Education and Culture by Sub District in Paser Regency, 2022/2023 and 2023/2024</i> .....	141
4.1.6	Jumlah Sekolah, Guru, dan Murid Madrasah Tsanawiyah (MTs) di Bawah Kementerian Agama Menurut Kecamatan di Kabupaten Paser, 2022/2023 dan 2023/2024 <i>Number of Schools, Teachers, and Pupils in Madrasah Tsanawiyah (MTs) Under The Ministry of Religious Affairs by Subdistrict in Paser Regency, 2022/2023 and 2023/2024</i> .....	144
4.1.7	Jumlah Sekolah, Guru, dan Murid Sekolah Menengah Atas (SMA) di Bawah Kementerian Pendidikan dan Kebudayaan Menurut Kecamatan di Kabupaten Paser, 2022/2023 dan 2023/2024 <i>Number of Schools, Teachers, and Pupils in Upper Secondary Schools Under The Ministry of Education and Culture by Sub District in Paser Regency, 2022/2023 and 2023/2024</i> .....	147

4.1.8	Jumlah Sekolah, Guru, dan Murid Sekolah Menengah Kejuruan (SMK) di Bawah Kementerian Pendidikan dan Kebudayaan Menurut Kecamatan di Kabupaten Paser, 2022/2023 dan 2023/2024 <i>Number of Schools, Teachers, and Pupils in Vocational High Schools Under The Ministry of Education and Culture by Sub District in Paser Regency, 2022/2023 and 2023/2024</i> .....	150
4.1.9	Jumlah Sekolah, Guru, dan Murid Madrasah Aliyah (MA) di Bawah Kementerian Agama Menurut Kecamatan di Kabupaten Paser, 2022/2023 dan 2023/2024 <i>Number of Schools, Teachers, and Pupils in Madrasah Aliyah (MA) Under The Ministry of Religious Affairs by Subdistrict in Paser Regency, 2022/2023 and 2023/2024</i> .....	153
4.1.10	Angka Partisipasi Murni (APM) dan Angka Partisipasi Kasar (APK) Menurut Jenjang Pendidikan di Kabupaten Paser, 2023 <i>Net Enrollment Rate and Gross Enrollment Rate by Educational Level in Paser Regency, 2023</i> .....	156
4.1.11	Persentase Penduduk Berumur 15 Tahun ke Atas yang Melek Huruf Menurut Kelompok Umur di Kabupaten Paser, 2022 dan 2023 <i>Percentage of Literate People Aged 15 Years and Over by Age Group in Paser Regency, 2022 and 2023</i> .....	157
4.1.12	Jumlah Desa <sup>1</sup> /Kelurahan yang Memiliki Fasilitas Sekolah Menurut Kecamatan dan Tingkat Pendidikan di Kabupaten Paser, 2019 - 2021 <i>Number of Villages<sup>1</sup>/Kelurahan Having Educational Facilities by Subdistrict and Educational Level in Paser Regency, 2019 - 2021</i> .....	158
4.1.13	Jumlah Perguruan Tinggi <sup>1</sup> , Mahasiswa, dan Tenaga Edukatif (Negeri dan Swasta) di Kabupaten Paser, 2023 <i>Number of Universities<sup>1</sup>, Pupils, Lecturers (State and Private) in Paser Regency, 2023</i> .....	161
4.1.14	Persentase Penduduk Usia 7–24 Tahun Menurut Jenis Kelamin, Kelompok Umur Sekolah, dan Partisipasi Sekolah di Kabupaten Paser, 2023 <i>Percentage of Population Aged 7-24 Years by Sex, Age Group, and School Participation in Paser Regency, 2023</i> .....	162
4.1.15	Jumlah Penduduk Menurut Kelompok Usia Sekolah di Kabupaten Paser, 2023 <i>Population by School Age in Paser Regency, 2023</i> .....	163

4.1.16	Penduduk 10 Tahun Ke Atas Menurut Ijazah/STTB Tertinggi Yang Dimiliki Kabupaten Paser, 2023 <i>Population by The Age of Over 10 Years Old by Latest Education Acquired in Paser Regency, 2023</i> .....	164
<b>4.2</b>	<b>KESEHATAN/HEALTH</b>	
4.2.1	Jumlah Desa/Kelurahan Yang Memiliki Sarana Kesehatan Menurut Kecamatan di Kabupaten Paser, 2019 - 2021 <i>Number of Villages Having Health Facilities by Subdistrict in Paser Regency, 2019-2021</i> .....	165
4.2.2	Jumlah Tenaga Kesehatan <sup>1</sup> Menurut Kecamatan di Kabupaten Paser, 2023 <i>Number of Medical Personnel by Sub District in Paser Regency, 2023</i>	168
4.2.3	Jumlah Rumah Sakit Umum, Rumah Sakit/Rumah Bersalin, Puskesmas, Klinik/Balai Kesehatan, Posyandu, dan Polindes Menurut Kecamatan di Kabupaten Paser, 2021 dan 2022 <i>Number of General Hospital, Maternity Hospital and Public Health Center, Medical Clinic, Integrated Service Post, Village maternity Cottage by Sub District in Paser Regency, 2021 dan 2022</i> .....	169
4.2.4	Jumlah Dokter Spesialis, Dokter Umum, dan Dokter Gigi Menurut Sarana Pelayanan Kesehatan di Kabupaten Paser, 2023 <i>Number of Specialist Doctor, Generalist Doctor, and Dentist by Type of Health Facility in Paser Regency, 2023</i> .....	172
4.2.5	Banyaknya Tenaga Kesehatan di Dinas Kesehatan Kabupaten Paser Menurut Unit Kerja, 2023 <i>Number of Health Personel at Health Service in Paser Regency, 2023.</i>	173
4.2.6	Banyaknya Tenaga Kesehatan menurut Kualifikasi Pendidikan di RSUD Panglima Sebaya, 2020 - 2023 <i>Number of Health Personel by Education Qualified at Panglima Sebaya Hospital, 2020 - 2023</i> .....	175
4.2.7	Banyaknya Posyandu, Kader Aktif, dan Rata-Rata Kader Posyandu di Kabupaten Paser, 2023 <i>Number of Integrated Service Station, Aktive Cadre and Rate Cadre by Integrated Service Station, in Paser Regency, 2023</i> .....	180
4.2.8	Banyaknya Sasaran dan Bayi Diimunisasi Menurut Puskesmas di Kabupaten Paser, 2023 <i>Number of Immunited Baby and Target by Public Health Centre and Hospital in Paser Regency, 2023</i> .....	181

4.2.9	Jumlah Klinik Keluarga Berencana (KKB) dan Pos Pelayanan Keluarga Berencana Desa (PPKBD) Menurut Kecamatan di Kabupaten Paser, 2023 <i>Number of Family Planning Clinics and Village Family Planning Service Units by Sub District in Paser Regency, 2023</i> .....	182
4.2.10	Jumlah Pasangan Usia Subur dan Peserta KB Aktif Menurut Kecamatan di Kabupaten Paser, 2023 <i>Number of Eligible Couples and Family Planning Participants by Sub District in Paser Regency, 2023</i> .....	183
4.2.11	Jumlah Kasus HIV/AIDS, IMS, DBD, Diare, TB, dan Malaria Menurut Kecamatan di Kabupaten Paser, 2023 <i>Number of Cases of HIV/AIDS, Sexually Transmitted Infection, Dengue Fever, Tuberculosis (TB) and Malaria by Sub District in Paser Regency, 2023</i> .....	185
4.2.12	Jumlah Kasus 10 Penyakit Terbanyak di Kabupaten Paser, 2023 <i>Number of Cases of the 10 Most Diseases in Paser Regency, 2023</i> .....	186
4.2.13	Banyaknya Penderita 10 Penyakit Pada Penderita Rawat Jalan di RSUD Panglima Sebaya Kabupaten Paser, 2023 <i>The Number of Outpatients with 10 Diseases in the Panglima Sebaya Hospital Paser Regency, 2023</i> .....	187
4.2.14	Banyaknya Penderita 10 Penyakit Pada Penderita Rawat Inap di RSUD Panglima Sebaya Kabupaten Paser, 2023 <i>The Number of Inpatients with 10 Diseases in the Panglima Sebaya Hospital Paser Regency, 2023</i> .....	188
4.2.15	Banyaknya Kunjungan Pasien Rawat Jalan di RSUD Panglima Sebaya Kabupaten Paser dirinci Per Bulan, 2023 <i>Number of Outpatient Visits at the Panglima Sebaya Hospital Paser Regency by Month, 2023</i> .....	189
4.2.16	Jumlah Kunjungan Pasien Rawat Inap di RSUD Panglima Sebaya Kabupaten Paser dirinci Perbulan, 2023 <i>Number of Inpatient Visits at the Panglima Sebaya Hospital Paser Regency by Month, 2023</i> .....	190
4.2.17	Banyaknya Kamar dan Tempat Tidur Rawat Inap di Rumah Sakit Umum Panglima Sebaya, 2023 <i>Number of Rooms and Beds in Panglima Sebaya Hospital, 2023</i> .....	192
<b>4.3</b>	<b>KRIMINAL/CRIME</b>	
4.3.1	Banyaknya Pelanggaran dan Kecelakaan Lalu Lintas di Kabupaten Paser, 2023 <i>Number of Traffic Violation and Accident in Paser Regency, 2023</i> .....	193

4.3.2	Banyaknya Kejahatan Kriminal Umum yang Terjadi Per Bulan di Kabupaten Paser, 2023 <i>Number of General Crime by Month in Paser Regency, 2023</i> .....	194
4.3.3	Banyaknya Kejahatan Kriminal Umum dan Kriminal Khusus Yang Terjadi Menurut Jenisnya di Kabupaten Paser, 2023 <i>Number of General Crime and Special Crime by Kind of Cases in Paser Regency, 2023</i> .....	195
4.3.4	Jumlah Kejahatan Kriminal Umum dan Kriminal Khusus Menurut Kantor Kepolisian di Kabupaten Paser, 2023 <i>Number of Traffic Violation and Accident in Paser Regency, 2023</i> .....	196
4.3.5	Banyaknya Perkara dan Terdakwa Tindak Pidana yang Diterima dan Diselesaikan Dirinci Per Bulan di Kabupaten Paser, 2023 <i>Number of Cases and Defendats, Accepted and Convicted by Month, in Paser Regency, 2023</i> .....	197
4.3.6	Jumlah Terdakwa yang Diselesaikan Menurut Kelompok Umur dan Bulan di Kabupaten Paser, 2023 <i>Number of Defendant Based on Conviction of Civil Court by Age Group and Month in Paser Regency, 2023</i> .....	199
4.3.7	Banyaknya Tambahan Narapidana/Tahanan Menurut Kelompok Usia dan Jenis Kelamin Dirinci Perbulan Di Kabupaten Paser Tahun, 2023 <i>Number of Additional Prisoners by Age Group and Sex by Month in Paser Regency, 2023</i> .....	200
4.3.8	Banyaknya Tambahan Narapidana/Tahanan Menurut Jenis Tindak Pidana Dirinci Per Bulan di Kabupaten Paser, 2023 <i>Number of Additional Prisoners by Type of Crime per Month, in Paser Regency, 2023</i> .....	202
<b>4.4</b>	<b>AGAMA DAN SOSIAL LAINNYA/RELIGION AND OTHER SOCIAL AFFAIRS</b>	
4.4.1	Jumlah Penduduk Menurut Kecamatan dan Agama yang Dianut di Kabupaten Paser, 2023 <i>Population by Sub District and Religion in Paser Regency, 2023</i> .....	203
4.4.2	Jumlah Tempat Peribadatan Menurut Kecamatan di Kabupaten Paser, 2023 <i>Number of Worship Facilities by Subdistrict in Paser Regency, 2023</i> ....	204

4.4.3	Jumlah Desa/Kelurahan yang Mengalami Bencana Alam <sup>1</sup> Menurut Kecamatan di Kabupaten Paser, 2019 - 2021 <i>Number of Villages that Had Natural Disaster<sup>1</sup> in Paser Regency, 2019 - 2021</i> .....	205
4.4.4	Banyaknya Nikah Menurut Kecamatan di Kabupaten Paser, 2023 <i>Number of Marriages by Sub District in Paser Regency, 2023</i> .....	208
4.4.5	Banyaknya Akta Cerai yang Dikeluarkan Pengadilan Agama Tanah Grogot Menurut Kecamatan dan Jenis Cerai, 2023 <i>Number of Divorce Certificate Issued by Religious Court of Tanah Grogot by Sub District and Type of Divorce, 2023</i> .....	209
4.4.6	Banyaknya Perceraian yang Diputus Pengadilan Agama Tanah Grogot Menurut Faktor Penyebab, 2023 <i>Number of Divorce by Religious Court of Tanah Grogot by Factor's, 2023</i> .....	210
4.4.7	Banyaknya Perkara yang Diterima Menurut Jenis dan Bulan di Kabupaten Paser, 2023 <i>Number of Cases Which Accepted by Religious Court by Type and Month in Paser Regency, 2023</i> .....	213
4.4.8	Banyaknya Perkara yang Diputuskan Menurut Jenis Perkara dan Bulan di Kabupaten Paser, 2023 <i>Number of Cases Which Convicted by Religious Court by Type of Cases and Month in Paser Regency, 2023</i> .....	217
<b>4.5</b>	<b>KEMISKINAN POVERTY</b>	
4.5.1	Garis Kemiskinan, Jumlah, dan Persentase Penduduk Miskin di Kabupaten Paser, 2013–2023 <i>Poverty Line, Number, and Percentage of Poor People in Paser Regency, 2013–2023</i> .....	222
4.5.2	Indeks Kedalaman Kemiskinan dan Indeks Keparahan Kemiskinan di Kabupaten Paser, 2013–2023 <i>Poverty Gap Index and Poverty Severity Index in Paser Regency, 2013–2023</i> .....	223
4.5.3	Komponen Indeks Pembangunan Manusia Kabupaten Paser, 2021–2023 <i>Human Development Index Component of Paser Regency, 2021–2023</i> .....	224

## **5. PERTANIAN, PETERNAKAN, DAN PERIKANAN/AGRICULTURE, FORESTRY, LIVESTOCK, AND FISHERY**

### **5.1 TANAMAN PANGAN FOOD CROPS**

- 5.1.1 Luas Lahan Sawah Menurut Kecamatan dan Jenis Pengairan di Kabupaten Paser (ha), 2022  
*Area of Wetland by Subdistrict and Type of Irrigation in Paser Regency (ha), 2022* ..... 241
- 5.1.2 Luas Lahan Tegal/Kebun, Ladang/Huma, dan Lahan yang Sementara Tidak Diusahakan Menurut Kecamatan di Kabupaten Paser (ha), 2023  
*Area of Dry Field/Garden, Shifting Cultivation, Land and Temporarily Unused Land by Subdistrict in Paser Regency (ha), 2023* 242
- 5.1.3 Luas Panen Padi Sawah dan Padi Ladang Menurut Kecamatan di Kabupaten Paser (ha), 2023  
*Harvested Area of Wetland and Dryland Paddy by Subdistrict in Paser Regency (ha), 2023* ..... 243
- 5.1.4 Luas Panen Jagung, Kedelai, Kacang Tanah, Kacang Hijau, Ubi Kayu, Ubi Jalar Menurut Kecamatan di Kabupaten Paser (ha), 2023  
*Harvested Area of Maize, Soybean, Peanut, Mungbean, Cassava, and Sweet Potato by Subdistrict in Paser Regency (ha), 2023* ..... 244
- 5.1.5 Luas Lahan Sawah Menurut Kecamatan dan Penggunaan Lahan di Kabupaten Paser (ha), 2023  
*Wetland Area by Subdistrict and Land Use in Paser Regency (ha), 2023*..... 246

### **5.2 HORTIKULTURA/HORTICULTURE**

- 5.2.1 Luas Panen Tanaman Sayuran Menurut Kecamatan dan Jenis Tanaman di Kabupaten Paser, 2022 dan 2023  
*Harvested Area of Vegetables by Subdistrict and Kind of Plant in Paser Regency, 2022 and 2023* ..... 247
- 5.2.2 Produksi Tanaman Sayuran Menurut Kecamatan dan Jenis Tanaman di Kabupaten Paser, 2022 dan 2023  
*Production of Vegetables by Subdistrict and Kind of Plant in Paser Regency, 2022 and 2023* ..... 253
- 5.2.3 Luas Panen Tanaman Sayuran dan Buah–Buahan Semusim Menurut Jenis Tanaman, 2022 dan 2023  
*Harvested Area of Seasonal Vegetables and Fruits by Kind of Plant, 2022 and 2023* ..... 259

5.2.4	Produksi Tanaman Sayuran dan Buah–Buahan Semusim Menurut Jenis Tanaman, 2022 dan 2023 <i>Production of Seasonal Vegetables and Fruits by Kind of Plant, 2022 and 2023</i> .....	261
5.2.5	Luas Panen Tanaman Biofarmaka Menurut Kecamatan dan Jenis Tanaman di Kabupaten Paser, 2022 dan 2023 <i>Harvested Area of Medicinal Plants by Subdistrict and Kind of Plant in Paser Regency, 2022 and 2023</i> .....	263
5.2.6	Produksi Tanaman Biofarmaka Menurut Kecamatan dan Jenis Tanaman di Kabupaten Paser, 2022 dan 2023 <i>Production of Medicinal Plants by Subdistrict and Kind of Plant in Paser Regency, 2022 and 2023</i> .....	268
5.2.7	Luas Panen Tanaman Biofarmaka Menurut Jenis Tanaman, 2021 - 2023 <i>Harvested Area of Medicinal Plants by Kind of Plant, 2021 - 2023</i> .....	273
5.2.8	Produksi Tanaman Biofarmaka Menurut Jenis Tanaman, 2021 - 2023 <i>Production of Medicinal Plants by Kind of Plant, 2021 - 2023</i> .....	274
5.2.9	Produksi Buah-buahan Menurut Jenis Tanaman Menurut Kecamatan di Kabupaten Paser, 2022 dan 2023 <i>Production of Fruits by Kind of Plant by Subdistrict in Paser Regency, 2022 and 2023</i> .....	275
5.2.10	Produksi Buah–Buahan dan Sayuran Tahunan Menurut Jenis Tanaman, 2021 - 2023 <i>Production of Annual Fruits and Vegetables by Kind of Plant, 2021 - 2023</i> .....	284
<b>5.3</b>	<b>PERKEBUNAN/ESTATE CROPS</b>	
5.3.1	Luas Areal Tanaman Perkebunan Menurut Kecamatan dan Jenis Tanaman di Kabupaten Paser (ha), 2022 dan 2023 <i>Planted Area of Estate Crops by Subdistrict and Type of Crops in Paser Regency (ha), 2022 and 2023</i> .....	286
5.3.2	Produksi Perkebunan Menurut Kecamatan dan Jenis Tanaman di Kabupaten Paser (ribu ton), 2022 dan 2023 <i>Production of Estate Crops by Sub District and Type of Crops in Paser Regency (thousand ton), 2022 dan 2023</i> .....	289
5.3.3	Luas Areal Perkebunan Menurut Jenis Tanaman di Kabupaten Paser (ha), 2023 <i>Planted Area of Estate by Kind of Plants in Paser Regency (ha), 2023..</i>	292



5.3.4	Luas Areal Perkebunan Rakyat Menurut Jenis Tanaman di Kabupaten Paser (ha), 2023 <i>Planted Area of Smallholder Estate by Type of Crops in Paser Regency (ha), 2023</i> .....	293
5.3.5	Luas Areal Perkebunan Besar Negara (PTP) Menurut Jenis Tanaman di Kabupaten Paser (ha), 2023 <i>Planted Area of Government Estate (PTP) by Type of Crops in Paser Regency (ha), 2023</i> .....	294
5.3.6	Luas Areal Perkebunan Besar Swasta (PBS) Menurut Jenis Tanaman di Kabupaten Paser (ha), 2023 <i>Planted Area of Private Estate by Kind of Plants in Paser Regency (ha), 2023</i> .....	295
<b>5.4</b>	<b>PETERNAKAN/LIVESTOCK</b>	
5.4.1	Populasi Ternak Menurut Kecamatan dan Jenis Ternak di Kabupaten Paser (ekor), 2023 <i>Livestock Population by Sub District and Kind of Livestock in Paser Regency (head), 2023</i> .....	296
5.4.2	Populasi Unggas Menurut Kecamatan dan Jenis Unggas di Kabupaten Paser, 2023 <i>Poultry Population by Subdistrict and Kind of Poultry in Paser Regency, 2023</i> .....	298
5.4.3	Banyaknya Ternak Yang Dipotong di Kabupaten Paser, 2019 - 2023 <i>Number of Livestock Slaughtered in Paser Regency, 2019 - 2023</i> .....	299
5.4.4	Banyaknya Ternak yang Lahir dan Mati di Kabupaten Paser (ekor), 2023 <i>Number of Born and Death Livestock in Paser Regency (head), 2023</i> .	300
5.4.5	Produksi Telur Unggas di Kabupaten Paser (butir), 2016 - 2023 <i>Production of Poultry Eggs in Paser Regency, 2016 - 2023</i> .....	301
<b>5.5</b>	<b>PERIKANAN/FISHERY</b>	
5.5.1	Jumlah Rumah Tangga Perikanan Tangkap Menurut Kecamatan dan Subsektor di Kabupaten Paser, 2022 dan 2023 <i>Number of Fish Capture Households by Subdistrict and Subsector in Paser Regency, 2022 and 2023</i> .....	302
5.5.2	Produksi Perikanan Tangkap Menurut Kecamatan dan Subsektor di Kabupaten Paser (ton), 2022 dan 2023 <i>Production of Fish Capture by Subdistrict and Subsector in Paser Regency (ton), 2022 and 2023</i> .....	303

5.5.3	Jumlah Rumah Tangga Perikanan Budidaya Menurut Kecamatan dan Jenis Budidaya di Kabupaten Paser, 2023 <i>Number of Aquaculture Households by Subdistrict and Type of Aquaculture in Paser Regency, 2023</i> .....	304
5.5.4	Produksi Perikanan Budidaya Menurut Kecamatan dan Subsektor di Kabupaten Paser (ton), 2023 <i>Production of Aquaculture by Subdistrict and Subsector in Paser Regency (ton), 2023</i> .....	305
5.5.5	Luas Budi Daya Tambak dan Kolam Air Tawar Menurut Kecamatan (ha) di Kabupaten Paser, 2023 <i>Area of Brackish Water Pond and Fresh Water Pond by Subdistrict (ha) in Paser Regency, 2023</i> .....	306
5.5.6	Banyaknya Perahu/Kapal Penangkap Ikan Perairan Air Laut Menurut Kecamatan dan Jenis Kapal di Kabupaten Paser, 2023 <i>Number of Marine Fishing Boats by Subdistrict and Type of Boards in Paser Regency, 2023</i> .....	308
5.5.7	Banyaknya Perahu/Kapal Penangkap Ikan Perairan Air Laut Menurut Kecamatan dan Jenis Kapal di Kabupaten Paser, 2023 <i>Number of Marine Fishing Boats by Subdistrict and Type of Boards in Paser Regency, 2023</i> .....	309
5.5.8	Banyaknya Alat Penangkap Ikan Perikanan Laut Menurut Kecamatan di Kecamatan Paser, 2023 <i>Number of Marine Fishing Apparel by Subdistrict, in Paser Regency, 2023</i> .....	310
5.5.9	Banyaknya Alat Penangkap Ikan di Perikanan Umum Menurut Kecamatan di Kecamatan Paser, 2023 <i>Number of Open Water Fishing Apparel by Subdistrict, in Paser Regency, 2023</i> .....	312

## **6. PERTAMBANGAN DAN ENERGI/MINING AND ENERGY**

### **6.1 LISTRIK/ELECTRICITY**

6.1.1	Daya Terpasang, Produksi, dan Distribusi Listrik PT. PLN (Persero) pada Cabang/Ranting PLN Menurut Kecamatan di Kabupaten Paser, 2023 <i>Installed Electricity Power, Production, and Distribution of PT. PLN (Persero) at PLN Branch by Subdistrict in Paser Regency, 2023</i> .....	319
-------	--	-----

6.1.2	Jumlah Pelanggan Listrik Menurut Ranting/Sub Ranting PLN di Kabupaten Paser, 2019-2023 <i>Number of Electricity Customers by PLN's Sub Branch/Units in Paser Regency, 2019-2023</i> .....	320
6.1.3	Banyaknya Pelanggan Listrik dan Kapasitas Tersambung Menurut Ranting/Sub Ranting PLN di Kabupaten Paser, 2023 <i>Number of Costumer Electricity and Installed Capacity by PLN's Sub Branch/Units in Paser Regency, 2023</i> .....	321
6.1.4	Banyaknya Pelanggan dan Daya Tersambung Pada PLN Dirinci per Bulan di Kabupaten Paser, 2023 <i>Number of Costumer and Connected Energy at Branch and Sub Branch of Energy Supplier in a Month in Paser Regency, 2023</i> .....	322
6.1.5	Banyaknya Pemasangan Baru dan Penambahan Daya Listrik PLN di Kabupaten Paser, 2023 <i>Number of New Installment and Increase of Energy Supplier of Paser Regency, 2023</i> .....	323
<b>6.2</b>	<b>AIR MINUM/WATER SUPPLY</b>	
6.2.1	Jumlah Pelanggan Air yang Disalurkan Menurut Kecamatan di Kabupaten Paser, 2023 <i>Number of Customers and Distributed Water by Sub District in Paser Regency, 2023</i> .....	324
6.2.2	Produksi Air Minum PDAM (m <sup>3</sup> ) di Kabupaten Paser, 2023 <i>Productivity of Water Supply Establishments (m<sup>3</sup>) in Paser Regency, 2023</i> .....	325
6.2.3	Kapasitas Air Minum PDAM (liter/detik ) di Kabupaten Paser, 2023 <i>Capacity of Water Supply Establishments (liter/sec) in Paser Regency, 2023</i> .....	327
6.2.4	Banyaknya Pelanggan Air Minum PDAM Dirinci Perbulan di Kabupaten Paser, 2023 <i>Number of Customer Water Supply Establisment per Month in Paser Regency, 2023</i> .....	329
6.2.5	Distribusi Air Minum PDAM (m <sup>3</sup> ) di Kabupaten Paser, 2023 <i>Distribution of Water Suply Establishments (m<sup>3</sup>) in Paser Regency, 2023</i> .....	331
6.2.6	Distribusi Air Minum PDAM (m <sup>3</sup> ) di Kabupaten Paser, 2023 <i>Distribution of Water Suply Establishments (m<sup>3</sup>) in Paser Regency, 2023</i> .....	333

## **7. PARIWISATA/TOURISM**

- 7.1 Jumlah Rumah Makan/Restoran Menurut Kecamatan di Kabupaten Paser, 2019-2023  
*Number of Restaurant by Sub District in Paser Regency, 2019-2023* ..... 343
- 7.2 Jumlah Pengunjung Menurut Tempat Obyek Wisata/Rekreasi di Kabupaten Paser, 2019-2023  
*Number of Visitors According to Tourist/Recreation Places in Paser Regency, 2019-2023* ..... 344

## **8. TRANSPORTASI DAN KOMUNIKASI/TRANSPORTATION AND COMMUNICATION**

### **8.1 TRANSPORTASI/TRANSPORTATION**

- 8.1.1 Panjang Jalan Menurut Tingkat Kewenangan Pemerintahan di Kabupaten Paser (km), 2018-2021  
*Length of Roads by Level of Government Authority in Paser Regency (km), 2020-2023* ..... 351
- 8.1.2 Panjang Jalan dengan Tingkat Kewenangan Pemerintahan Kabupaten Menurut Kecamatan di Kabupaten Paser (km), 2023  
*Length of Roads with Level of Regency Government Authority by Subdistrict in Paser Regency (km), 2023*..... 352
- 8.1.3 Panjang Jalan dengan Tingkat Kewenangan Pemerintahan Kabupaten Menurut Jenis Permukaan Jalan (km) di Kabupaten Paser, 2020-2023  
*Length of Roads with Level of Regency Government Authority by Type of Road Surface in Paser Regency (km), 2020-2023*..... 353
- 8.1.4 Panjang Jalan dengan Tingkat Kewenangan Pemerintahan Kabupaten Menurut Kecamatan di Kabupaten Paser (km), 2023  
*Length of Roads with Level of Regency Government Authority by Subdistrict in Paser Regency (km), 2023*..... 354
- 8.1.5 Panjang Jalan dengan Tingkat Kewenangan Pemerintahan Kabupaten Menurut Kondisi Jalan di Kabupaten Paser (km), 2020-2023  
*Length of Roads with Level of Regency Government Authority by Road Condition in Paser Regency (km), 2020-2023*..... 355

8.1.6	Panjang Jalan dengan Tingkat Kewenangan Pemerintahan Kabupaten Menurut Kecamatan dan Kondisi Jalan di Kabupaten Paser (km), 2023 <i>Length of Roads with Level of Regency Government Authority by Subdistrict and Road Condition in Paser Regency (km), 2023</i> .....	356
8.1.7	Banyaknya Kendaraan Bermotor yang Wajib Uji Menurut Jenis Kendaraan di Kabupaten Paser, 2020 - 2023 <i>Number of Motorized Vehicles Tested by Kind of Motor Vehicles in Paser Regency, 2020 - 2023</i> .....	357
8.1.8	Banyaknya Kendaraan Bermotor yang Terdaftar Pada Satlantas Kabupaten Paser menurut Jenis Kendaraan, 2023 <i>Number of Motor Vehicles Registered at Police of Paser Regency by Type of Vehicle, 2023</i> .....	358
8.1.9	Banyaknya Barang Yang Dibongkar Di Pelabuhan Kabupaten Paser (ton/m <sup>3</sup> ), 2023 <i>Number of Cargo Unloaded in The Port of Paser Regency (ton/m<sup>3</sup>), 2023</i> .....	360
8.1.10	Banyaknya Barang Yang Dimuat Di Pelabuhan Kabupaten Paser (ton/m <sup>3</sup> ), 2023 <i>Number of Cargo Loaded in The Port of Paser Regency (ton/m<sup>3</sup>), 2023</i> .....	363
8.1.11	Banyaknya Kendaraan dan Penumpang Bus Umum Trayek Samarinda-Banjarmasin Yang Berangkat/Tiba di Terminal Kuaro Kabupaten Paser, 2023 <i>Number of Cars and Passengers of Samarinda - Banjarmasin Route Leave and Come Through Kuaro Terminal, in Paser Regency, 2023</i> .....	366
8.1.12	Banyaknya Kendaraan dan Penumpang Bus Umum Trayek Tanah Grogot-Penajam Yang Berangkat/Tiba Terminal Tepian Batang Kabupaten Paser, 2023 <i>Number of Cars and Passengers of Tanah Grogot-Penajam Route Leave and Come Trough Tepian Batang Terminal in Paser Regency, 2023</i> .....	367
8.1.13	Banyaknya Kendaraan dan Penumpang Colt/MPU Penajam Yang Berangkat/Tiba di Terminal Tepian Batang Kabupaten Paser, 2023 <i>Number of Cars and Colt Passengers of Penajam Route Through Tepian Batang Terminal, in Paser Regency, 2023</i> .....	368
8.1.14	Banyaknya Kendaraan dan Penumpang Umum/Angdes Yang Berangkat/Tiba di Terminal Tanah Grogot Kabupaten Paser, 2023 <i>Number of Cars and Angdes Passengers Though Tanah Grogot Terminal in Paser Regency, 2023</i> .....	369

8.1.15	Banyaknya Kendaraan dan Penumpang Umum Trayek Tanah Grogot-Kuaro-Muara Komam Yang Berangkat/Tiba di Terminal Kuaro Kabupaten Paser, 2023 <i>Number of Public Vehicles and Passengers By Route Tanah Grogot-Kuaro-Muara Komam Leaving From/Entering To Kuaro Terminal Paser Regency, 2023</i> .....	370
8.1.16	Banyaknya Kendaraan dan Penumpang Umum /Angkot Yang Berangkat/Tiba di Terminal Kota Tanah grogot Kabupaten Paser, 2023 <i>Number of Public Vehicles and Passengers Leaving From/Entering To Tanah Grogot Terminal Paser Regency, 2023</i> .....	371
8.1.17	Banyaknya Kendaraan dan Penumpang Umum Angkutan kota Yang Berangkat/Tiba di Terminal Tepian Batang Kabupaten Paser, 2023 <i>Number of Public Vehicles and Passengers Leaving From/Entering To Tepian Batang Terminal Paser Regency, 2023</i> .....	372
8.1.18	Banyaknya Kendaraan dan Penumpang Colt/MPU Penajam Yang Berangkat/Tiba di Terminal Kuaro Kabupaten Paser, 2023 <i>Number of Cars and Colt Passengers Leaving From/Entering To Kuaro Terminal Paser Regency, 2023</i> .....	373
8.1.19	Banyaknya Kendaraan dan Penumpang Umum Trayek Kuaro - tanjung (Kal-Sel) Yang Berangkat/Tiba di Terminal Kuaro Kabupaten Paser, 2023 <i>Number of Public Vehicles and Passengers By Route Kuaro-Tanjung (Kal-Sel) Leaving From/Entering To Kuaro Terminal Paser Regency, 2023</i> .....	374
<b>8.2</b>	<b>KOMUNIKASI/COMMUNICATION</b>	
8.2.1	Jumlah Kantor Pos Pembantu Menurut Kecamatan di Kabupaten Paser, 2019–2023 <i>Number of Post Offices Subsidiaries by Subdistrict in Paser Regency, 2019–2023</i> .....	375
8.2.2	Banyaknya Pelayanan Jasa Melalui Kantor Pos atau Pos Pembantu di Kabupaten Paser, 2023 <i>Number of Services at General Post Office/Auxiliary Post Office in Paser Regency, 2023</i> .....	376
8.2.3	Banyaknya Surat Pos dan Paket Pos Melalui Kantor Pos atau Pos Pembantu di Kabupaten Paser, 2023 <i>Number of Post Letters and Post Parcel of Post Office/Auxiliary Postin in Paser Regency, 2023</i> .....	377

## 9. PERBANKAN DAN KOPERASI/BANKING AND COOPERATIVE

### 9.1 PERBANKAN/BANKING

- 9.1.1 Posisi Simpanan Masyarakat (Rupiah dan Valuta Asing) pada Bank Umum dan BPR Menurut Jenis Simpanan di Kabupaten Paser (juta rupiah), 2021-2023  
*Outstanding of Private Deposits of Commercial and Rural Banks (Rupiah and Foreign Exchange) by Type of Deposit in Paser Regency (million rupiahs), 2021-2023* ..... 387
- 9.1.2 Posisi Pinjaman Rupiah dan Valuta Asing yang Diberikan Bank Umum dan BPR Menurut Sektor Ekonomi di Kabupaten Paser (juta rupiah), 2021-2023  
*Outstanding of Loans in Rupiahs and Foreign Exchange of Commercial and Rural Banks by Economic Sectors in Paser Regency (million rupiahs), 2021-2023* ..... 388
- 9.1.3 Posisi Pinjaman Rupiah dan Valuta Asing yang Diberikan Bank Umum dan BPR Menurut Jenis Penggunaan di Kabupaten Paser (jutarupiah), 2021-2023  
*Outstanding of Loans in Rupiahs and Foreign Exchange of Commercial and Rural Banks by Type of Loans in Paser Regency (million rupiahs), 2021-2023* ..... 390
- 9.1.4 Posisi Kredit Usaha Mikro, Kecil, dan Menengah (UMKM) yang Diberikan Bank Umum Menurut Kriteria Usaha di Kabupaten Paser (juta rupiah), 2021-2023  
*Outstanding of Commercial Banks Credits to Micro, Small, and Medium Scale Enterprises (MSMEs) in Paser Regency (million rupiahs), 2021-2023* ..... 391
- 9.1.5 Posisi Kredit Usaha Mikro, Kecil, dan Menengah (UMKM) yang Diberikan Bank Umum Menurut Jenis Penggunaan di Kabupaten Paser (juta rupiah), 2021-2023  
*Outstanding of Commercial Banks Credits to Micro, Small, and Medium Scale Enterprises (MSMEs) by Type of Credits in Paser Regency (million rupiahs), 2021-2023* ..... 392
- 9.1.6 Posisi Kredit Mikro, Kecil, dan Menengah yang Diberikan Bank Umum Menurut Sektor Ekonomi di Kabupaten Paser (juta rupiah), 2021-2023  
*Outstanding of Commercial Banks Credits to Micro, Small, and Medium Scale Enterprise by Economic Sectors in Paser Regency (million rupiahs), 2021-2023* ..... 393

## **9.2 KOPERASI/COOPERATIVE**

9.2.1	Banyaknya Koperasi Menurut Jenisnya di Kabupaten Paser, 2023 <i>Number of Cooperatives by Type in Paser Regency, 2023</i> .....	395
9.2.2	Jumlah Koperasi Aktif Menurut Kecamatan di Kabupaten Paser, 2020-2023 <i>Number of Active Cooperative by Subdistrict in Paser Regency, 2020-2023</i> .....	397
9.2.3	Jumlah Koperasi Menurut Jenis Koperasi dan Kecamatan di Kabupaten Paser, 2023 <i>Number of Cooperatives by Type of Cooperative and Subdistrict in Paser Regency, 2023</i> .....	398
9.2.4	Banyaknya Simpanan Anggota Koperasi Menurut Kecamatan (rupiah) di Kabupaten Paser, 2023 <i>Number of Member Deposits of Cooperatives by Subdistrict (rupiahs) in Paser Regency, 2023</i> .....	399
9.2.5	Banyaknya Modal Luar Koperasi Menurut Kecamatan (rupiah) di Kabupaten Paser, 2023 <i>Number of Out Capital of Cooperatives by Subdistrict (rupiahs) in Paser Regency, 2023</i> .....	400

## **10. PENGELUARAN PENDUDUK DAN KONSUMSI MAKANAN/ POPULATION EXPENDITURE AND CONSUMPTION**

10.1	Rata-rata Pengeluaran per Kapita Sebulan Menurut Kelompok Komoditas (rupiah) di Kabupaten Paser, 2021 - 2023 <i>Monthly Average Expenditure per Capita by Commodity Group (rupiahs) in Paser Regency, 2021 - 2023</i> .....	407
10.2	Persentase Pengeluaran per Kapita Sebulan Menurut Kelompok Komoditas di Kabupaten Paser, 2021 - 2023 <i>Percentage of Monthly Expenditure per Capita by Commodity Group in Paser Regency, 2021 - 2023</i> .....	408
10.3	Persentase Penduduk Menurut Golongan Pengeluaran Per Kapita Sebulan di Kabupaten Paser, 2021 - 2023 <i>Percentage of Population by Class of Monthly Expenditure per Capita in Paser Regency, 2021 - 2023</i> .....	409



## 11. PERDAGANGAN/TRADE

11.1	Jumlah Pedagang di Pasar Desa Menurut Kecamatan di Kabupaten Paser, 2023 <i>Number of Merchants in Village Market by Subdistrict in Paser Regency, 2023</i> .....	417
11.2	Jumlah Sarana Perdagangan Menurut Jenisnya di Kabupaten Paser, 2020-2023 <i>Number of Trading Facilities by Type of Facility in Paser Regency, 2020-2023</i> .....	418
11.3	Banyaknya Pasar Desa Menurut Kecamatan di Kabupaten Paser, 2023 <i>Number of Village Market by Subdistrict in Paser Regency, 2023</i> .....	419
11.4	Penyaluran dan Penjualan Beras (BULOG) Menurut Golongan Konsumen (kg) di Kabupaten Paser, 2019-2023 <i>Sales and Distribution of Rice (BULOG) by Consumer Groups (kg) in Paser Regency, 2019 - 2023</i> .....	420
11.5	Persediaan, Pengadaan, dan Penyaluran Beras (BULOG) di Kabupaten Paser (Kg), 2019 - 2023 <i>Stock, Supply and Distribution of Rice (BULOG) in Paser Regency (Kg), 2019 - 2023</i> .....	421
11.6	Persediaan, Pengadaan, dan Penyaluran Komoditi Lainnya (BULOG) di Kabupaten Paser (Kg), 2022 - 2023 <i>Stock, Supply and Distribution of Other Commodities (BULOG) in Paser Regency (Kg), 2022 - 2023</i> .....	422

## 12. SISTEM NERACA REGIONAL/SYSTEM OF REGIONAL ACCOUNTS

12.1	Produk Domestik Regional Bruto Atas Dasar Harga Berlaku Menurut Lapangan Usaha di Kabupaten Paser (miliar rupiah), 2019 - 2023 <i>Gross Regional Domestic Product at Current Market Prices by Industry in Paser Regency (billion rupiahs), 2019 - 2023</i> .....	433
12.2	Produk Domestik Regional Bruto Atas Dasar Harga Konstan 2010 Menurut Lapangan Usaha di Kabupaten Paser (miliar rupiah), 2019 - 2023 <i>Gross Regional Domestic Product at 2010 Constant Market Prices by Industry in Paser Regency (billion rupiahs), 2019 - 2023</i> .....	435

12.3	Distribusi Persentase Produk Domestik Regional Bruto Atas Dasar Harga Berlaku Menurut Lapangan Usaha di Kabupaten Paser (persen), 2019 - 2023 <i>Percentage Distribution of Gross Regional Domestic Product at Current Market Prices by Industry in Paser Regency (percent), 2019 - 2023</i> .....	437
12.4	Laju Pertumbuhan Produk Domestik Regional Bruto Atas Dasar Harga Konstan 2010 Menurut Lapangan Usaha di Kabupaten Paser (persen), 2019 - 2023 <i>Growth Rate of Gross Regional Domestic Product at 2010 Constant Market Prices by Industry in Paser Regency (percent), 2019 - 2023</i> .....	439
12.5	Produk Domestik Regional Bruto Atas Dasar Harga Berlaku Menurut Jenis Pengeluaran di Kabupaten Paser (miliar rupiah), 2019 - 2023 <i>Gross Regional Domestic Product Current Market Prices by Type of Expenditure in Paser Regency (billion rupiahs), 2019 - 2023</i> .....	441
12.6	Produk Domestik Regional Bruto Atas Dasar Harga Konstan 2010 Menurut Jenis Pengeluaran di Kabupaten Paser (miliar rupiah), 2018–2022 <i>Gross Regional Domestic Product at 2010 Constant Market Prices by Type of Expenditure in Paser Regency (billion rupiahs), 2018–2022</i> ....	442
12.7	Distribusi Persentase Produk Domestik Regional Bruto Atas Dasar Harga Berlaku Menurut Jenis Pengeluaran di Kabupaten Paser (persen), 2019–2022 <i>Percentage Distribution of Gross Regional Domestic Product at Current Market Prices by Type of Expenditure in Paser Regency (percent), 2019–2022</i> .....	443
12.8	Laju Pertumbuhan Produk Domestik Regional Bruto Atas Dasar Harga Konstan 2010 Menurut Jenis Pengeluaran di Kabupaten Paser (persen), 2019–2022 <i>Growth Rate of Gross Regional Domestic Product at 2010 Constant Market Prices by Type of Expenditure in Paser Regency (percent), 2019–2022</i> .....	444
12.9	Agregat Produk Domestik Regional Bruto Kabupaten Paser, 2019-2023 <i>Agregat of Gross Regional Domestic Product in Paser Regency, 2019 - 2023</i> .....	445

### **13. PERBANDINGAN ANTAR KABUPATEN/KOTA/REGENCY/ MUNICIPAL COMPARISON**

13.1	Jumlah Penduduk Menurut Kabupaten/Kota di Provinsi Kalimantan Timur (ribu), 2019 - 2023 <i>Population by Regency/Municipality in Kalimantan Timur Province (thousand), 2019 - 2023</i> .....	451
13.2	Laju Pertumbuhan Produk Domestik Regional Bruto Atas Dasar Harga Konstan 2010 Menurut Kabupaten/Kota di Provinsi Kalimantan Timur (persen), 2019 - 2023 <i>Rate of Growth of Gross Regional Domestic Products at 2010 Constant Prices by Regency/Municipality in Kalimantan Timur Province (percent), 2019 - 2023</i> .....	452
13.3	Jumlah Penduduk Miskin Menurut Kabupaten/Kota di Provinsi Kalimantan Timur (ribu), 2019 - 2023 <i>Number of Poor Population by Regency/Municipality in Kalimantan Timur Province (thousand), 2019 - 2023</i> .....	453
13.4	Indeks Pembangunan Manusia Menurut Kabupaten/Kota di Provinsi Kalimantan Timur, 2019 - 2023 <i>Human Development Index by Regency/Municipality in Kalimantan Timur Province, 2019 - 2023</i> .....	454

<https://paserkab.bps.go.id>

## DAFTAR GAMBAR / LIST OF FIGURES

	Halaman Page
1.1 Luas Wilayah menurut Kecamatan (%) di Kabupaten Paser, 2023 <i>Area of Subdistrict (%) in Paser Regency, 2023</i> .....	8
1.2 Rata-Rata Curah Hujan di Kabupaten Paser (mili meter), 2017-2023 <i>Average of Rainfall in Paser Regency (mili meter), 2020-2023</i> .....	8
2.1 Banyaknya Desa <sup>1</sup> /Kelurahan di Kabupaten Paser menurut Kecamatan, 2023 <i>Number of Villages in Paser Regency by Subdistrict, 2023</i> .....	40
2.2 Jumlah Pegawai Negeri Sipil Pemerintah Daerah Kabupaten Paser Menurut Jenis Kelamin, 2018-2023 <i>Number of Civil Servants in Local Government of Paser Regency by Sex, 2018-2023</i> .....	40
2.3 Jumlah Anggota Dewan Perwakilan Rakyat Daerah Menurut Partai Politik di Kabupaten Paser, 2023 <i>Number of Members of The Regional House of Representatives by Political Parties in Paser Regency, 2023</i> .....	41
2.4 Anggaran Pendapatan dan Belanja Kabupaten Paser, 2017-2023 (Rupiah) <i>Revenues and Expenditures of Paser Regency, 2017- 2023 (Rupiah) ...</i>	42
2.5 Penghasilan Negara Yang Masuk Melalui Kantor Pertanahan Kabupaten Paser Dirinci Per Bulan (Juta Rupiah), 2023 <i>Country Revenue from National Land Board Office of Paser Regency by Month (Million Rupiah), 2023</i> .....	42
3.1 Jumlah Penduduk Menurut Kelompok Umur dan Jenis Kelamin di Kabupaten Paser, 2023 <i>Population by Age Groups and Sex in Paser Regency, 2023</i> .....	93
3.2 Persentase Penduduk Berumur 15 Tahun Keatas yang Bekerja Selama Seminggu yang Lalu Menurut Kelompok Umur di Kabupaten Paser, 2023 <i>Percentage of Population 15 Years of Age and Over Who Worked During the Previous Week by Age Groups in Paser Regency, 2023</i> .....	94
4.1 Banyaknya Sekolah dan Perguruan Tinggi (Negeri dan Swasta) di Kabupaten Paser, 2022 <i>Number of Schools and Universities (State and Private) in Paser Regency, 2022</i> .....	127

4.2	Jumlah Rumah Sakit Umum, Rumah Sakit/Rumah Bersalin, Puskesmas, Klinik/Balai Kesehatan, Posyandu, dan Polindes di Kabupaten Paser, 2022 <i>Number of General Hospital, Maternity Hospital and Public Health Center, Medical Clinic, Integrated Service Post, Village maternity Cottage in Paser Regency, 2022.....</i>	128
4.3	Banyaknya Tambahan Narapidana/Tahanan Menurut Jenis Tindak Pidana Dirinci Per Bulan di Kabupaten Paser, 2022 <i>Number of Additional Prisoners by Type of Crime per Month in Paser Regency, 2022 .....</i>	129
4.4	Jumlah Penduduk Menurut Agama yang Dianut di Kabupaten Paser, 2023 <i>Population by Religion in Paser Regency, 2023 .....</i>	130
4.5	Penduduk Miskin di Kabupaten Paser (%), 2018-2023 <i>Poor People in Paser Regency (%), 2018-2023 .....</i>	130
5.1	Luas Panen Padi Ladang Menurut Kecamatan di Kabupaten Paser (ha), 2023 <i>Harvested Area of Dryland Paddy by Subdistrict in Paser Regency (ha), 2023 .....</i>	238
5.2	Produksi Tanaman Biofarmaka Menurut Jenis Tanaman di Kabupaten Paser (kg), 2023 <i>Production of Medicinal Plants by Kind of Plant in Paser Regency (kg), 2023.....</i>	239
5.3	Persentase Luas Areal Tanam Perkebunan Menurut Jenis Tanaman di Kabupaten Paser (ha), 2023 <i>Percentage of Planted Area of Estate by Kind of Plants in Paser Regency (ha), 2023 .....</i>	240
5.4	Banyaknya Ternak Sapi Yang Dipotong di Kabupaten Paser, 2017 - 2023 <i>Number of Cow Slaughtered in Paser Regency, 2017 - 2023 .....</i>	241
5.5	Produksi Perikanan Tangkap di Kabupaten Paser (ton), 2018-2023 <i>Production of Fish Capture in Paser Regency (ton), 2018-2023.....</i>	242
6.1	Pelanggan Listrik Menurun Ranting/Sub Ranting PLN di Kabupaten Paser, 2018-2023 <i>Electricity Cutomers by PLN's Sub Branch/Units In Paser Regency, 2018-2023.....</i>	318

6.2	Banyaknya Pelanggan Air Minum PDAM Menurut Kecamatan di Kabupaten Paser, 2023 <i>Number of Water Supply Establishment Customer by Sub District in Paser Regency, 2023</i> .....	318
7.1	Jumlah Rumah Makan/Restoran Menurut Kecamatan di Kabupaten Paser, 2023 <i>Number of Restaurant by Sub District in Paser Regency, 2023</i> .....	341
7.2	Jumlah Pengunjung Obyek Wisata/Rekreasi di Kabupaten Paser, 2019-2023 <i>Number of Visitors of Tourist/Recreation Places in Paser Regency, 2019-2023</i> .....	342
8.1	Panjang Jalan dengan Tingkat Kewenangan Pemerintahan Kabupaten Menurut Kondisi Jalan di Kabupaten Paser (km), 2023 <i>Length of Roads with Level of Regency Government Authority by Road Condition in Paser Regency (km), 2023</i> .....	350
8.2	Banyaknya Surat Pos dan Paket Pos Melalui Kantor Pos atau Pos Pembantu di Kabupaten Paser, 2023 <i>Number of Post Letters and Post Parcel of Post Office/Auxiliary Postin in Paser Regency, 2023</i> .....	350
9.1	Posisi Simpanan Masyarakat (Rupiah dan Valuta Asing) pada Bank Umum dan BPR Menurut Jenis Simpanan di Kabupaten Paser (juta rupiah), 2021-2023 <i>Outstanding of Private Deposits of Commercial and Rural Banks (Rupiah and Foreign Exchange) by Type of Deposit in Paser Regency (million rupiahs), 2021-2023</i> .....	384
9.2	Posisi Kredit Usaha Mikro, Kecil, dan Menengah (UMKM) yang Diberikan Bank Umum Menurut Kriteria Usaha di Kabupaten Paser (juta rupiah), 2021-2023 <i>Outstanding of Commercial Banks Credits to Micro, Small, and Medium Scale Enterprises (MSMEs) in Paser Regency (million rupiahs), 2021-2023</i> .....	385
9.3	Jumlah Koperasi Menurut Kecamatan di Kabupaten Paser, 2023 <i>Number of Cooperatives by Subdistrict in Paser Regency, 2023</i> .....	386
10.1	Pengeluaran per Kapita Sebulan Menurut Kelompok Komoditas di Kabupaten Paser, 2020 - 2023 <i>Monthly Expenditure per Capita by Commodity Group in Paser Regency, 2020 - 2023</i> .....	405

10.2	Persentase Penduduk Menurut Golongan Pengeluaran Per Kapita Sebulan di Kabupaten Paser, 2023 <i>Percentage of Population by Expenditure Per Capita Per Month Class in Paser Regency, 2023</i> .....	406
11	Banyaknya Pasar Desa Menurut Kecamatan di Kabupaten Paser, 2023 <i>Number of Village Market by Subdistrict in Paser Regency, 2023</i> .....	416
12.1	Produk Domestik Regional Bruto Atas Dasar Harga Konstan 2010 di Kabupaten Paser menurut Lapangan Usaha (miliar rupiah), 2019 - 2023 <i>Gross Regional Domestic Product at 2010 Constant Market Prices in Paser Regency bi (billion rupiahs), 2019 - 2023</i> .....	431
12.2	Produk Domestik Regional Bruto Atas Dasar Harga Konstan 2010 di Kabupaten Paser menurut Pengeluaran (miliar rupiah), 2019 - 2023 <i>Gross Regional Domestic Product at 2010 Constant Market Prices in Paser Regency by Type of Expenditure (billion rupiahs), 2019 - 2023...</i>	432
13.1	Indeks Pembangunan Manusia Menurut Kabupaten/Kota di Provinsi Kalimantan Timur, 2023 <i>Human Development Index by Regency/Municipality in Kalimantan Timur Province, 2023</i> .....	450



## PENJELASAN UMUM/EXPLANATORY NOTES

Tanda-tanda, satuan-satuan, dan lain-lainnya yang digunakan dalam publikasi ini adalah sebagai berikut:

*Symbols, measurement units, and acronyms which are used in this publication, are as follows:*

### 1. TANDA-TANDA/SYMBOLS

Data tidak tersedia/ <i>Data not available</i> .....	: ...
Tidak ada atau nol / <i>Null or zero</i> .....	: -
Data dapat diabaikan/ <i>Data negligible</i> .....	: 0
Tanda decimal/ <i>Decimal point</i> .....	: ,
Data tidak dapat ditampilkan/ <i>Not applicable</i> .....	: NA
Angka estimasi/ <i>Estimated figures</i> .....	: e
Angka diperbaiki/ <i>Revised figures</i> .....	: r
Angka sementara/ <i>Preliminary figures</i> .....	: x
Angka sangat sementara/ <i>Very preliminary figures</i> .....	: xx
Angka sangat sangat sementara/ <i>Very very preliminary figures</i> .....	: xxx

### 2. SATUAN/UNITS

barel/ <i>barrel</i> .....	: 158,99 liter/ <i>litres</i> = 1/6,2898 m <sup>3</sup>
hektar (ha)/ <i>hectare (ha)</i> .....	: 10 000 m <sup>2</sup>
kilometer (km)/ <i>kilometres (km)</i> .....	: 1 000 meter/ <i>meters (m)</i>
knot/ <i>knot</i> .....	: 1,8523 km/jam ( <i>km/hour</i> )
kuintal/ <i>quintal</i> .....	: 100 kg
KWh .....	: 1 000 Watt hour
MWh .....	: 1 000 KWh
liter (untuk beras)/ <i>litre (for rice)</i> .....	: 0,80 kg
MMSCF .....	: 1/35,3 m <sup>3</sup>
metrik ton (m.ton)/ <i>metric ton (m. ton)</i> .....	: 0,98421 long ton = 1 000 kg
ons/ <i>ounce</i> .....	: 28,31 gram/ <i>grams</i>
ton .....	: 1 000 kg

Satuan lain: buah, dus, butir, helai/lembar, kaleng, batang, pulsa, ton kilometer (ton-km), jam, menit, persen (%).

*Other units: unit, pack, pieces, sheet, tin, pulse, ton-kilometres(ton-km), hour, minute, percent (%).*

Perbedaan angka di belakang koma disebabkan oleh pembulatan angka.  
*The difference in decimal numbers is caused by rounding.*



## DAFTAR SINGKATAN/ LIST OF ABBREVIATIONS

BCG	:	<i>Bacillus Calmette Guerin</i>
DPT	:	Difteri, Pertusis, Tetanus / <i>Diphtheria, Pertussis, Tetanus</i>
TT	:	<i>Tetanus Toxoid</i>
IOT	:	Industri Obat Tradisional/ <i>Traditional Medicine Industry</i>
IKOT	:	Industri Kecil Obat Tradisional/ <i>Traditional Medicine Small</i>
Alkes	:	Alat kesehatan/ <i>Health Kits</i>
PKRT	:	Perbekalan Kesehatan Rumah tangga/ <i>Household Health Logistics</i>
Kompl	:	Komplemen/ <i>Complement</i>
IRTP	:	Industri Pangan Produksi Rumah Tangga/ <i>Foods Home Industry</i>
PBF	:	Pedagang Besar Farmasi/ <i>Pharmacy Whole-seller</i>
GFK	:	Gudang Farmasi Kab/Kota/Regency/ <i>Municipality Pharmacy Warehouse</i>
RB	:	Rumah Bersalin/ <i>Delivery House</i>
Pustu	:	Puskesmas pembantu/ <i>Auxiliary Public Health Center</i>
BP	:	Balai Pengobatan/ <i>Polyclinic</i>
TPS	:	Tempat Pembuangan Sementara / <i>landfill</i>
Jamkesmas	:	Jaminan kesehatan masyarakat miskin/ <i>Poor public health insurance</i>
SIUP	:	Surat Ijin Usaha Perdagangan/ <i>Trading Permission Letter</i>
TDP	:	Tanda Daftar Perusahaan/ <i>Company Registration Identity</i>
API	:	Angka Pengenal Importir/ <i>Importer's Identity Number</i>



## Statistik Kunci, 2021–2023

### Key Statistics, 2021–2023

Rincian/Description	Satuan/Unit	2021	2022	2023
(1)	(2)	(3)	(4)	(5)
<b>SOSIAL/SOCIAL</b>				
Penduduk <sup>1</sup> /Population <sup>1</sup>	ribu/thousand	278,04	281,14	284,11
Laju Pertumbuhan Penduduk <sup>1</sup> /Population Growth <sup>1</sup>	%	1,15	1,11	1,06
Angka Harapan Hidup <sup>1-e</sup> /Life Expectancy Rate <sup>1</sup>	tahun/years	73,77	73,78	73,89
Tingkat Partisipasi Angkatan Kerja -TPAK <sup>2</sup> Labour Force Participation Rate-LFPR <sup>2</sup>	%	65,35	61,70	62,95
Tingkat Pengangguran Terbuka-TPT <sup>2</sup> Unemployment Rate-UR <sup>2</sup>	%	5,7	4,88	4,72
Penduduk Miskin <sup>3</sup> /Poor People <sup>3</sup>	ribu/thousand	27,56	27,02	26,39
Persentase Penduduk Miskin <sup>3</sup> Percentage of Poor People <sup>3</sup>	%	9,73	9,43	9,11
Indeks Pembangunan Manusia-IPM <sup>4</sup> Human Development Index <sup>4</sup>	–	73,34	73,85	74,56
<b>EKONOMI/ECONOMIC</b>				
Produk Domestik Regional Bruto (PDRB) Harga Berlaku <sup>5</sup> Gross Regional Domestic Bruto (GRDP) at Current Price <sup>5</sup>	miliar rupiah billion rupiahs	53.888,95	76.262,46	59.217,25
Laju Pertumbuhan Ekonomi <sup>6</sup> /Economic Growth <sup>6</sup>	%	5,39	1,09	1,38
PDRB Per Kapita Harga Berlaku <sup>5,1</sup> Per Capita of GRDP at Current Price <sup>5,1</sup>	juta rupiah million rupiahs	193,82	271,26	208,43

Catatan/Notes: <sup>1</sup> Hasil Proyeksi Penduduk Kabupaten/Kota Provinsi Kalimantan Timur 2020-2035 / Population Projection of Kalimantan Timur Province 2020-2035

<sup>2</sup> Kondisi Agustus/Condition at August

<sup>3</sup> Kondisi Maret/Condition at March

<sup>4</sup> Sejak tahun 2010, IPM dihitung dengan metode baru. Komponen IPM metode baru adalah angka harapan hidup saat lahir, harapan lama sekolah, rata-rata lama sekolah, dan pengeluaran per kapita/Since 2010, HDI was calculated using new method. New HDI component are life expectancy at birth, expected years of schooling, means years of schooling, and expenditure per capita

<sup>5</sup> Mulai tahun 2010 mengadopsi System of National Account 2008 (SNA 2008)/Since 2010 is in line with System of National Account 2008 (SNA 2008)

<sup>6</sup> Menggunakan tahun dasar 2010 (2010=100)/Using 2010 base year (2010=100)





# GEOGRAFI DAN IKLIM

## GEOGRAPHY AND CLIMATE

### Rata -rata Curah Hujan (mm)

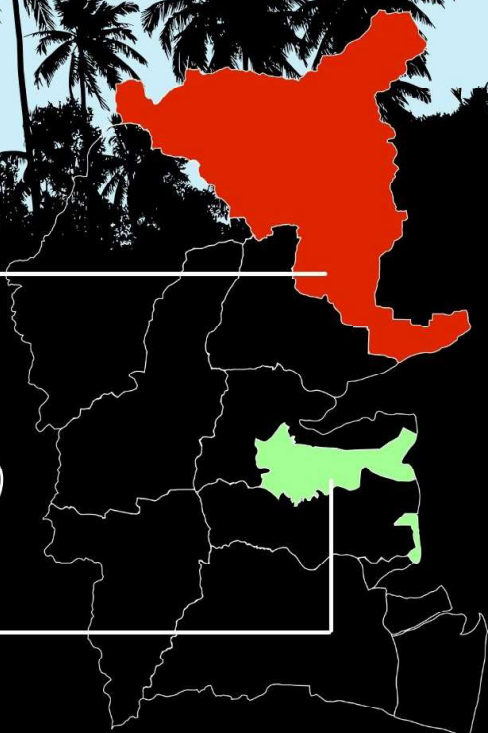
Amount of Rainfall



**Wilayah Terluas**  
**Kecamatan Long Kali**  
2385,39 km persegi (sq.km)

**LUAS WILAYAH**  
**11603,94 (km<sup>2</sup>)**  
**Kabupaten Paser**

**Wilayah Terkecil**  
**Kecamatan Tanah Grogot**  
335,58 km persegi (sq.km)







## PENJELASAN TEKNIS

1. Badan Pusat Statistik (BPS) telah melakukan pendataan **Potensi Desa (Podes)** sejak tahun 1980. Sejak saat itu, Podes dilaksanakan secara rutin sebanyak 3 kali dalam kurun waktu sepuluh tahun untuk mendukung kegiatan Sensus Penduduk, Sensus Pertanian, ataupun Sensus Ekonomi.

Dengan demikian, fakta penting terkait ketersediaan infrastruktur dan potensi yang dimiliki oleh setiap wilayah dapat dipantau perkembangannya secara berkala dan terus menerus.

2. Sejak tahun 2008, pendataan Podes mengalami perubahan dengan adanya penambahan kuesioner suplemen kecamatan dan Kecamatan di Kabupaten Paser. Penambahan kuesioner tersebut bertujuan untuk meningkatkan manfaat data Podes bagi para konsumen data dan pemerintah daerah dalam perencanaan pembangunan wilayah.
3. Data Podes merupakan satu-satunya sumber data kewilayahan yang muatannya beragam dan memberi gambaran tentang situasi pembangunan suatu wilayah (regional). Ini berbeda dengan

## TECHNICAL NOTES

1. *BPS-Statistics Indonesia has already recorded **village potential (Podes)** since 1980. Since then, Podes regularly implemented 3 (three) times within ten years to support the activities of the Population Census, Agriculture Census, or Economic Census. Thus, important facts related to the availability of infrastructure and the potential possessed by each region can be monitored regularly and continually.*
2. *Since 2008, Podes has been changed especially in providing additional information from Sub District and Sub District in Paser Regency, using separate questionnaires. The goal of these changes is to provide more benefits for data users and local government in regional development planning.*
3. *Podes data is the only one Source of spatial data consisting of various information and providing a picture of development progress in a region. The Podes data are different from data resulted*

data dari hasil pendekatan rumah tangga yang lebih menekankan pada dimensi aktivitas sektoral. Keduanya sama penting dan menjadi kekayaan BPS.

4. **Cakupan Wilayah.** Pencacahan Podes dilakukan secara sensus terhadap seluruh wilayah administrasi pemerintahan terendah setingkat desa (yaitu desa, kelurahan, nagari, Unit Permukiman Transmigrasi (UPT)) yang masih dibina oleh kementerian terkait.
5. **Luas wilayah** adalah sebuah daerah yang dikuasai atau menjadi teritorial dari sebuah kedaulatan. Sebuah wilayah dikelilingi oleh batas-batas kondisi fisik alam, misalnya sungai, gunung atau laut.
6. **Iklim** adalah keadaan hawa (suhu, kelembaban, awan, hujan, dan sinar matahari) pada suatu daerah dalam jangka waktu yang agak lama (30 tahun).
7. **Sungai** adalah aliran air yang besar (biasanya buatan alam).
8. **Curah hujan** adalah banyaknya hujan yang tercurah (turun) di suatu daerah dalam jangka waktu tertentu.

from household surveys focusing on the dimension of sectoral activities. Both kind of data are important and become the trade mark of BPS on the data richness aspect.

4. **Podes Coverage.** Podes enumeration is implemented as a census of the lowest governmental administrative region equivalent to village (i.e. village, sub-district, nagari, and Transmigration Settlement Unit which is still fostered by the relevant ministries).
5. **The area** is a territory that is controlled or becomes territorial of a sovereignty. An area surrounded by boundaries of natural physical conditions, such as rivers, mountains or seas.
6. **Climate** is the state of the weather (temperature, humidity, clouds, rain, and sun) on an area within a longer period of time (30 years).
7. **The river** is large stream of water (usually made in nature).
8. **Rainfall** is the amount of rain poured down in an area within a certain period.

9. **Hari hujan** adalah hari terkumpulnya curah hujan setinggi 0.5 mm atau lebih. Apabila kurang dari ketentuan tersebut, maka hari hujan dianggap nol meskipun curah hujan tetap diperhitungkan.
9. **Rainy day** is the day of rainfall accumulated as high as 0.5 mm or more. If it is less than that, then the rainy day is considered zero even though rainfall is still calculated

<https://paserkab.bps.go.id>

## ULASAN

### KEADAAN GEOGRAFIS

Kabupaten Paser merupakan salah satu kabupaten di Provinsi Kalimantan Timur yang terletak paling Selatan, tepatnya pada posisi  $0^{\circ} 48' 29.44''$  -  $2^{\circ} 37' 24.21''$  Lintang Selatan dan  $115^{\circ} 37' 0.77''$  -  $118^{\circ} 1' 19.82''$  Bujur Timur. Ibukota kabupaten ini terletak di Tana Paser.

Batas wilayah Kabupaten Paser sebelah Utara meliputi Kabupaten Kutai Barat dan Kutai Kartanegara, sebelah Timur Laut berbatasan dengan Kabupaten Penajam Paser Utara, sebelah Timur berbatasan dengan Selat Makasar dan Kabupaten Mamuju (Provinsi Sulawesi Barat), sebelah Tenggara berbatasan dengan Selat Makasar dan Kabupaten Kotabaru (Provinsi Kalimantan Selatan), sebelah Selatan berbatasan dengan Kabupaten Kotabaru (Provinsi Kalimantan Selatan), sebelah Barat Daya berbatasan dengan Kabupaten Baangan Provinsi Kalimantan Selatan), sebelah Barat berbatasan dengan Kabupaten Tabalong (Provinsi Kalimantan Selatan), dan sebelah Barat Laut berbatasan dengan Kabupaten Barito Utara (Provinsi Kalimantan Tengah).

Adapun luas wilayah Kabupaten Paser adalah  $11.603,94 \text{ Km}^2$ . Wilayah ini terdiri dari 10 (sepuluh) kecamatan dengan 144 desa/kelurahan. Kecamatan yang memiliki luas

## DESCRIPTION

### GEOGRAPHY CONDITION

*Paser regency is the most south regency in Kalimantan Timur, exactly at  $0^{\circ} 48' 29.44''$  -  $2^{\circ} 37' 24.21''$  latitude and  $115^{\circ} 37' 0.77''$  -  $118^{\circ} 1' 19.82''$  longitude. The capital city of this regency is Tana Paser.*

*Border of Paser Regency is Kutai Barat Regency at the north, Penajam Paser Utara Regency as the northeast border, Makassar Strait as the east and Mamuju Regency (Sulawesi Barat), at the southern border is Kotabaru Regency (Kalimantan Selatan), at the southwest border is Balangan regency (Kalimantan Selatan), Tabalong Regency as the western border, and the northwest border is Barito Utara Regency (Kalimantan Tengah).*

*The area of the Paser Regency is  $11,603.94 \text{ km}^2$ . This area consists of 10 subdistricts and 144 villages. The largest area is Long Kali Subdistrict which has an area of  $2,385.39 \text{ km}^2$*

wilayah terbesar adalah Kecamatan Long Kali dengan luas 2.385,39 Km<sup>2</sup> dan yang memiliki luas wilayah terkecil adalah Kecamatan Tanah Grogot dengan luas 335,58 Km<sup>2</sup>.

*and the fewest area is Tanah Grogot subdistrict in 335.58 km<sup>2</sup> area.*

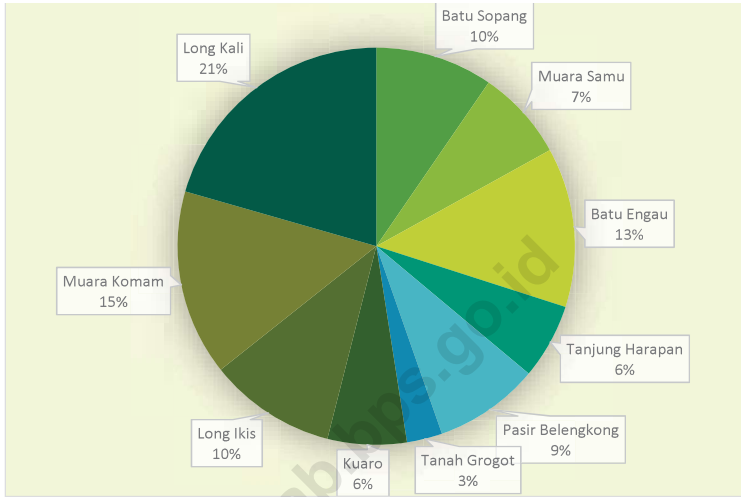
### **KEADAAN IKLIM**

Keadaan iklim di Kabupaten Paser banyak dipengaruhi oleh lintang dan topografi wilayahnya. Dalam setahun, rata-rata jumlah hari hujan Kabupaten Paser adalah 154 hari, dengan Kecamatan Long Kali dan Batu Sopang sebagai kecamatan dengan hari hujan terbanyak selama tahun 2023, yaitu 203 hari hujan. Sedangkan rata-rata curah hujan Kabupaten Paser selama tahun 2023 adalah 160,27 milimeter, lebih rendah dari tahun sebelumnya, yaitu 214,26 milimeter.

### **CLIMATE CONDITION**

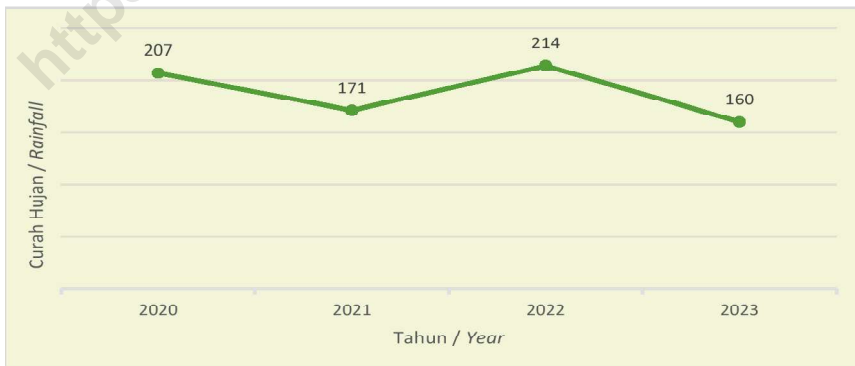
*The climate in Paser Regency depends on latitude and topographic area. In a year, the number of rain days in the Paser Regency is 154 days, and Long Kali and Batu Sopang subdistrict is the most frequent rain in an area, counted 203 days. The average rainfall in the regency is 1,923.22 millimeters, lower than the previous time.*

**Gambar 1.1** Luas Wilayah menurut Kecamatan (%) di Kabupaten Paser, 2023  
**Figures 1.1** Area of Subdistrict (%) in Paser Regency, 2023



Sumber/Source: Badan Perencanaan Pembangunan Daerah, Penelitian dan Pengembangan Kabupaten Paser Kabupaten Paser/ Regional Development Planning Board of Paser Regency

**Gambar 1.2** Rata-Rata Curah Hujan di Kabupaten Paser (mili meter), 2017-2023  
**Figures 1.2** Average of Rainfall in Paser Regency (mili meter), 2020-2023



Sumber/Source: Dinas Tanaman Pangan dan Hortikultura Kabupaten Paser/Food Corps and Horticulture Department of Paser Regency

## 1.1 KEADAAN GEOGRAFI GEOGRAPHY CONDITION

**Tabel 1.1.1** Luas Daerah dan Jumlah Pulau Menurut Kecamatan di Kabupaten Paser, 2023  
*Total Area and Number of Islands by Subdistrict in Paser Regency, 2023*

Kecamatan Subdistrict	Ibukota Kecamatan Capital of Subdistrict	Luas Total Area (km <sup>2</sup> /sq.km)
(1)	(2)	(3)
Batu Sopang	Batu Kajang	1 111,38
Muara Samu	Muser	855,25
Batu Engau	Kerang	1 507,26
Tanjung Harapan	Tanjung Aru	714,05
Pasir Belengkong	Pasir Belengkong	990,11
Tanah Grogot	Tanah Grogot	335,58
Kuaro	Kuaro	747,30
Long Ikis	Long Ikis	1 204,22
Muara Komam	Muara Komam	1 753,40
Long Kali	Long Kali	2 385,39
<b>Paser</b>	<b>Tanah Grogot</b>	<b>11 603,94</b>

Lanjutan Tabel/Continued Table 1.1.1

Kecamatan Subdistrict	Persentase terhadap Luas Kabupaten Percentage to Regency's Area	Jumlah Pulau Number of Islands
(1)	(4)	(5)
Batu Sopang	9,58	-
Muara Samu	7,37	-
Batu Engau	12,99	-
Tanjung Harapan	6,15	-
Pasir Belengkong	8,53	-
Tanah Grogot	2,89	-
Kuaro	6,44	-
Long Ikis	10,38	-
Muara Komam	15,11	-
Long Kali	20,56	-
<b>Paser</b>	<b>100,00</b>	<b>-</b>

Sumber/Source: Badan Perencanaan Pembangunan Daerah, Penelitian dan Pengembangan Kabupaten Paser Kabupaten Paser/  
Regional Development Planning Board of Paser Regency



**Tabel**  
**Table** 1.1.2**Tinggi Wilayah dan Jarak ke Ibukota di Kabupaten Paser, 2023**  
**Altitude and Distance to the Capital in Paser Regency, 2023**

Kecamatan Subdistrict	Tinggi Wilayah (mdpl) Altitude (m a.s.l)	Jarak ke Ibukota Distance to the Capital (km)
(1)	(2)	(3)
Batu Sopang	25-750	58
Muara Samu	25-750	60
Batu Engau	0-100	55
Tanjung Harapan	0-100	123
Pasir Belengkong	0-750	5
Tanah Grogot	0-25	0
Kuaro	0-750	28
Long Ikis	0-750	60
Muara Komam	25-750	86
Long Kali	0-750	77
<b>Paser</b>	<b>0-750</b>	<b>0</b>

Sumber/Source: Badan Perencanaan Pembangunan Daerah, Penelitian dan Pengembangan Kabupaten Paser Kabupaten Paser/  
Regional Development Planning Board of Paser Regency

**Tabel** 1.1.3 **Letak, Batas, dan Luas Kabupaten Paser, 2023**  
**Table** 1.1.3 **Location, Border and Area of Paser Regency, 2023**

<b>Letak/Location</b>	Antara/Between	0° 48' 29,44" - -2° 37' 24,21" Lintang Selatan/South Latitude 115° 37' 0,77" - 118° 1' 19,82" Bujur Timur/East Longitude
<b>Batas/Border</b>	Utara/North	Kabupaten Kutai Barat dan Kabupaten Kutai Kartanegara/ Kutai Barat Regency and Kutai Kartangara Regency
	Timur Laut/Northeast	Kabupaten Penajam Paser Utara/ Penajam Paser Utara Regency
	Timur/East	Selat Makassar dan Kabupaten Mamuju (Provinsi Sulawesi Barat)/ Makassar Strait and Mamuju Regency (Sulawesi Barat Province)
	Tenggara/Southeast	Selat Makassar dan Kabupaten Kotabaru (Provinsi Kalimantan Selatan)/ Makassar Strait and Kotabaru Regency (Kalimantan Selatan Province)
	Selatan/South	Kabupaten Kotabaru (Provinsi Kalimantan Selatan)/ Kota Baru Regency (Kalimantan Selatan Province)
	Barat Daya/Southwest	Kabupaten Balangan (Kalimantan Selatan)/ Balangan Regency (Provinsi Kalimantan Selatan)
	Barat/West	Kabupaten Tabalong (Provinsi Kalimantan Selatan)/ Tabalong Regency (Kalimantan Selatan Province)
	Barat Laut/Northwest	Kabupaten Barito Utara (Provinsi Kalimantan Tengah)/ Barito Regency (Kalimantan Tengah Province)
<b>Luas Wilayah/ Total Land Area</b>		11 603,94 km <sup>2</sup>

Sumber/Source: Badan Perencanaan Pembangunan Daerah, Penelitian dan Pengembangan Kabupaten Paser Kabupaten Paser/  
Regional Development Planning Board of Paser Regency

**Tabel**  
**Table** 1.1.4

**Koordinat Universal Transverse Mercator (UTM)  
dan Koordinat Geografi Tiap ibukota Kecamatan di  
Kabupaten Paser, 2023**  
*Universal Transverse Mercator Coordinate and Geographic  
Coordinate Position of Subdistrict Capital in Paser Regency,  
2023*

Kecamatan Subdistrict	Koordinat UTM (meter) UTM Coordinate (meter)	
	Timur East	Utara North
(1)	(2)	(3)
Batu Sopang	380 300,00	9 797 650,00
Muara Samu	381 381,00	9 776 969,00
Batu Engau	397 217,00	9 753 613,00
Tanjung Harapan	454 404,00	9 757 247,00
Pasir Belengkong	441 950,00	9 783 750,00
Tanah Grogot	410 580,00	9 788 550,00
Kuaro	398 000,00	9 799 000,00
Long Ikis	410 975,00	9 825 050,00
Muara Komam	365 450,00	9 814 600,00
Long Kali	421 900,00	9 831 200,00

Sumber/Source: Badan Perencanaan Pembangunan Daerah, Penelitian dan Pengembangan Kabupaten Paser Kabupaten Paser/  
Regional Development Planning Board of Paser Regency

Lanjutan Tabel/*Continued Table 1.1.4*

Kecamatan <i>Subdistrict</i>	Koordinat Geografi <i>Geographic Coordinate</i>	
	Bujur Timur <i>East Longitude</i>	Lintang Selatan <i>South Latitude</i>
(1)	(4)	(5)
Batu Sopang	115 <sup>0</sup> 55'22,7"	01 <sup>0</sup> 49'47,03"
Muara Samu	115 <sup>0</sup> 56'8,1"	02 <sup>0</sup> 00'56,8"
Batu Engau	116 <sup>0</sup> 04'32,4"	02 <sup>0</sup> 13'43,9"
Tanjung Harapan	116 <sup>0</sup> 35'24,1"	02 <sup>0</sup> 12'43,9"
Pasir Belengkong	116 <sup>0</sup> 12'29,19"	01 <sup>0</sup> 57'22,7"
Tanah Grogot	116 <sup>0</sup> 11'53,51"	01 <sup>0</sup> 54'45,41"
Kuaro	116 <sup>0</sup> 04'56,76"	01 <sup>0</sup> 49'09,73"
Long Ikis	116 <sup>0</sup> 11'58,38"	01 <sup>0</sup> 34'56,76"
Muara Komam	116 <sup>0</sup> 47'25,95"	01 <sup>0</sup> 40'34,05"
Long Kali	116 <sup>0</sup> 17'48,65"	01 <sup>0</sup> 31'40,54"

Sumber/*Source*: Badan Perencanaan Pembangunan Daerah, Penelitian dan Pengembangan Kabupaten Paser Kabupaten Paser/  
*Regional Development Planning Board of Paser Regency*

**Tabel**  
**Table** 1.1.5**Nama-Nama Sungai Menurut Kecamatan di Kabupaten Paser, 2023**  
**Rivers by Subdistrict in Paser Regency, 2023**

<b>Kecamatan</b> <b>Subdistrict</b>	<b>Nama Sungai</b> <b>Rivers</b>		
(1)	(2)		
Batu Sopang	S. Kasungai S. Kendilo S. Samurangau	S. Kelian S. Sekaen S. Terik	S. Sembina S. Setiu
Muara Samu	S. Biu S. Kendilo S. Pinaan	S. Pinang S. Samu S. Sinaran	S. Suliliran S. Suweto
Batu Engau	S. Lukpon S. Lukpon2 S. Lunu S. Mayat S. Mengkudu S. Pawing S. Payau S. Pengguren S. Pesiro S. Pinaan S. Pondokbali S. Prijak	S. Putik S. Rawen S. Rengit S. Riwang S. Riwanggusung S. Rungun S. Sangkuranay S. Segendang S. Selagundi S. Selalak S. Semanen S. Semapit	S. Sembalut S. Seturun S. Sirang S. Suweto S. Tamiang S. Tampak S. Teberu S. Timbelan S. Tiram S. Tolang S. Upas
Tanjung Harapan	S. Apar Besar S. Bangotopak S. Batulenteng S. Dayau S. Jengeru	S. Keladen S. Kerang S. Landing S. Pangkul S. Pondokbali	S. Rejun S. Segendang S. Senipah S. Tepiabalai S. Tunes
Pasir Belengkong	S. Apar S. Aparbesar S. Bulu S. Dundang S. Jenti	S. Keluang S. Kendilo S. Laburan S. Pandan S. Pasir	S. Payo S. Seratai S. Suliliran S. Tiu

Lanjutan Tabel/Continued Table 1.1.5

Kecamatan Subdistrict		Nama Sungai Rivers	
(1)		(2)	
Tanah Grogot	S. Belengkong	S. Nia	S. Rinda
	S. Janju	S. Pasir	S. Seratai
	S. Kendilo	S. Raya	S. Soaren
	S. Lerong	S. Rayamea	S. Suliliran
Kuario	S. Banbatu	S. Peksau	S. Semendiang
	S. Janju	S. Pinang	S. Seratai
	S. Karangpuang	S. Pesiangan	S. Sesilet
	S. Keluang	S. Popo	S. Siput
	S. Kemasin	S. Rangan	S. Soaren
	S. Kuario	S. Rasau	S. Sulubesar
	S. Kung	S. Raya	S. Sulukecil
	S. Lerong	S. Rayamea	S. Takalao
	S. Lombok	S. Rinda	S. Tandan
	S. Mentawai	S. Samarai	S. Tedung
	S. Muru	S. Sambulung	S. Temberes
	S. Nia	S. Same	S. Tampayang
	S. Padang	S. Samuntai	S. Tuakon
S. Pampang	S. Saping		
Long Ikis	S. Adang	S. Niung	S. Sementukuk
	S. Belemit	S. Penjerun	S. Serabi
	S. Gelum	S. Pias	S. Suwayo
	S. Lemo	S. Rangkang	S. Tapel
	S. Lombok	S. Samuntai	S. Tiris
	S. Munggu	S. Sebulun	
	S. Nipaulo	S. Sekurau	

Lanjutan Tabel/*Continued Table 1.1.5*

Kecamatan <i>Subdistrict</i>		Nama Sungai <i>Rivers</i>	
(1)		(2)	
Muara Komam	S. Kendilo	S. Payanganak	S. Sendawar
	S. Komam	S. Payang	S. Tamuratan
	S. Kuaro	S. Poo	S. Telake
	S. Meliri	S. Rongan	S. Tulus
	S. Mului	S. Sayo	S. Uko
	S. Nili	S. Selerong	
Long Kali	S. Belang	S. Nikan	S. Telake
	S. Buaya	S. Pias	S. Toyu
	S. Kendusan	S. Sebakung	S. Toyukanan
	S. Kesungai	S. Seran	S. Tualan
	S. Lambakan	S. Tawaokanan	S. Tulung
	S. Lamili	S. Tiwaokiri	

Sumber/*Source*: Badan Perencanaan Pembangunan Daerah, Penelitian dan Pengembangan Kabupaten Paser Kabupaten Paser/  
*Regional Development Planning Board of Paser Regency*

**Tabel 1.1.6** Nama-Nama Pegunungan Menurut Kecamatan di Kabupaten Paser, 2023  
**Mountains by Subdistrict in Paser Regency, 2023**

Kecamatan Subdistrict		Nama Gunung Mountains	
(1)		(2)	
Batu Sopang	G. Batangsaeng G. Bawanak G. Bingsayo G. Bule G. Dulunglomu G. Jelada G. Kekai	G. Kepulu G. Lampu G. Liangwe G. Liongpon G. Meliat G. Muntebrewe G. Sarempakang	G. Tambulusu G. Telawang G. Tempukon G. Tomea G. Tulangsolo
Muara Samu	G. Andreyongen G. Bandang G. Batubelah G. Batujelamu G. Batuluru G. Bawogandrung G. Bawosongkong G. Bedago G. Belaung G. Besisik G. Bui G. Halat G. Haurang G. Hirang G. Jelada G. Jumuntai G. Kedondong	G. Lempake G. Maliau G. Mampinang G. Mandaeng G. Maramanis G. Melat G. Mendawai G. Mokodidamar G. Nibangkao G. Nigantang G. Nilepang G. Niminjang G. Nimogek G. Ninao G. Niodan G. Pansawakan G. Peliwan	G. Pinaar G. Punjungjahangan G. Punjunglahia G. Salobatang G. Sampi G. Satan G. Semuya G. Sengbungbong G. Sikutuk G. Sinabala G. Sitantanrik G. Tondoan G. Wait G. Yahya



Lanjutan Tabel/*Continued Table 1.1.6*

Kecamatan <i>Subdistrict</i>		Nama Gunung <i>Mountains</i>	
(1)		(2)	
Batu Engau	G. Delapan G. Melindang	G. Merlung G. Penjawan	G. Sangbeway G. Sebelau
Tanjung Harapan	-		
Pasir Belengkong	G. Medang	G. Meranti	G. Tanahmerah
Tanah Grogot	-		
Kuaro	G. Hijau	G. Kekai	G. Kuku
Long Ikis	G. Antan	G. Lumut	
Muara Komam	G. Batugrogok G. Batukuniw G. Bengalun	G. Ketam G. Liangumpit G. Lumut	G. Sentiung G. Tambaktulang
Long Kali	G. Bulusteus G. Ontir	G. Pemantas G. Sentulang	G. Temiang

Sumber/*Source*: Badan Perencanaan Pembangunan Daerah, Penelitian dan Pengembangan Kabupaten Paser Kabupaten Paser/  
*Regional Development Planning Board of Paser Regency*

## 1.2 KEADAAN IKLIM CLIMATE CONDITION

**Tabel** 1.2.1 **Pengamatan Unsur Iklim Menurut Bulan di Stasiun Meteorologi Sultan Aji Muhammad Sulaiman Sepinggang, 2023**  
**Table** 1.2.1 **Observation of Climate Elements By Months at Meteorologi Sultan Aji Muhammad Sulaiman Sepinggang Station, 2023**

Bulan Month	Suhu/Temperature (°C)			Kelembaban/Humidity (%)		
	Minimum	Rata-rata Average	Maksimum Maximum	Minimum	Rata-rata Average	Maksimum Maximum
(1)	(2)	(3)	(4)	(5)	(6)	(7)
Januari/January	23,30	27,30	33,30	56,00	82,40	100,00
Februari/February	21,60	26,90	32,90	55,00	83,70	100,00
Maret/March	22,90	27,10	32,20	59,00	83,80	100,00
April/April	22,90	27,50	34,10	57,00	83,70	100,00
Mei/May	23,40	28,30	33,10	63,00	82,40	100,00
Juni/June	23,20	28,00	32,30	62,00	82,60	99,00
Juli/July	23,70	27,80	31,90	62,00	81,10	99,00
Agustus/August	23,30	28,50	32,30	53,00	76,00	100,00
September/September	23,70	28,50	32,00	56,00	74,90	100,00
Oktober/October	23,80	29,00	33,80	53,00	75,70	99,00
November/November	24,10	28,40	34,00	53,00	78,10	97,00
Desember/December	23,70	28,10	34,00	49,00	79,80	100,00

Lanjutan Tabel/*Continued Table 1.2.1*

Bulan <i>Month</i>	Kecepatan Angin (knot) <i>Wind Velocity (knot)</i>			Tekanan Udara/ <i>Atmospheric Pressure</i> (mbar)		
	Minimum	Rata-rata <i>Average</i>	Maksimum <i>Maximum</i>	Minimum	Rata-rata <i>Average</i>	Maksimum <i>Maximum</i>
(1)	(2)	(3)	(4)	(5)	(6)	(7)
Januari/ <i>January</i>	0,00	2,40	11,00	1003,30	1008,20	1013,10
Februari/ <i>February</i>	0,00	2,50	9,00	1004,90	1008,50	1012,50
Maret/ <i>March</i>	0,00	3,00	28,00	1004,80	1009,50	1014,70
April/ <i>April</i>	0,00	2,80	15,00	1003,90	1008,30	1012,60
Mei/ <i>May</i>	0,00	3,20	20,00	1002,70	1009,50	1014,30
Juni/ <i>June</i>	0,00	3,40	9,00	1005,90	1009,30	1012,80
Juli/ <i>July</i>	0,00	4,50	10,00	1006,50	1009,90	1013,80
Agustus/ <i>August</i>	0,00	5,40	10,00	1006,60	1010,50	1014,80
September/ <i>September</i>	0,00	5,30	10,00	1006,60	1009,70	1013,00
Oktober/ <i>October</i>	0,00	3,30	15,00	1005,50	1010,10	1013,80
November/ <i>November</i>	0,00	2,30	9,00	1003,50	1008,60	1012,40
Desember/ <i>December</i>	0,00	2,50	26,00	1004,80	1008,80	1013,60

Lanjutan Tabel/Continued Table 1.2.1

Bulan Month	Jumlah Curah Hujan Number of Precipitation (mm/ tahun)	Jumlah Hari Hujan (hari) Number of Rainy Days (day)	Penyinaran Matahari (Jam) Duration of Sunshine (hour)
(1)	(14)	(15)	(16)
Januari/January	228,10	22,00	3,46
Februari/February	285,80	23,00	2,54
Maret/March	276,70	25,00	3,49
April/April	304,30	21,00	4,07
Mei/May	272,10	25,00	4,75
Juni/June	189,60	21,00	4,92
Juli/July	122,80	19,00	5,14
Agustus/August	83,10	9,00	8,00
September/September	104,30	12,00	7,05
Oktober/October	234,50	17,00	6,99
November/November	83,50	22,00	5,36
Desember/December	266,70	23,00	4,82

Catatan/Note: *Calm* adalah kecepatan angin mendekati nol/*Calm is wind velocity close to zero*

Sumber/Source: Badan Meteorologi, Klimatologi, dan Geofisika/*The Agency for Meteorology, Climatology, and Geophysics*

**Tabel**  
**Table** 1.2.2**Banyaknya Curah Hujan Kabupaten Paser Menurut Pos Pengamatan Dirinci Per Bulan (mili meter), 2023**  
**Number of Rainfall in Selected Station by Month (milli meter) in Paser Regency, 2023**

<b>Bulan</b> <b>Month</b>	<b>Batu Sopang</b>	<b>Muara Samu</b>	<b>Batu Engau</b>	<b>Tanjung Harapan</b>	
(1)	(2)	(3)	(4)	(5)	
Januari/January	67,80	174,00	207,00	0,00	
Februari/February	224,30	321,00	503,00	0,00	
Maret/March	313,40	302,50	349,00	0,00	
April/April	234,60	218,50	354,00	0,00	
Mei/May	285,40	148,50	85,00	0,00	
Juni/June	256,30	68,00	83,00	0,00	
Juli/July	194,50	187,00	70,00	0,00	
Agustus/August	19,80	5,50	0,00	0,00	
September/September	36,70	107,00	50,00	0,00	
Oktober/October	124,90	57,50	43,00	0,00	
November/November	304,90	263,50	170,00	0,00	
Desember/December	577,80	258,00	127,00	0,00	
<b>Rata-Rata</b> <b>Average</b>	<b>2023</b>	<b>220,03</b>	<b>175,92</b>	<b>170,08</b>	<b>0,00</b>
	<b>2022</b>	<b>204,36</b>	<b>182,79</b>	<b>204,00</b>	<b>...</b>
	<b>2021</b>	<b>95,29</b>	<b>169,58</b>	<b>154,04</b>	<b>...</b>

Lanjutan Tabel/*Continued Table 1.2.2*

<b>Bulan Month</b>	<b>Pasir Belengkong</b>	<b>Tanah Grogot</b>	<b>Kuaro</b>
(1)	(6)	(7)	(8)
Januari/ <i>January</i>	219,00	136,00	23,00
Februari/ <i>February</i>	403,00	273,00	94,60
Maret/ <i>March</i>	271,00	413,00	79,00
April/ <i>April</i>	194,00	123,00	65,80
Mei/ <i>May</i>	88,80	83,00	76,00
Juni/ <i>June</i>	226,00	155,00	54,30
Juli/ <i>July</i>	133,00	126,00	36,10
Agustus/ <i>August</i>	25,00	3,00	0,50
September/ <i>September</i>	25,00	64,00	10,70
Oktober/ <i>October</i>	18,60	9,00	1,90
November/ <i>November</i>	285,20	125,70	75,10
Desember/ <i>December</i>	268,60	340,00	107,70
<b>Rata-Rata Average</b>	<b>2023</b>	<b>179,77</b>	<b>154,23</b>
	<b>2022</b>	<b>223,83</b>	<b>201,17</b>
	<b>2021</b>	<b>226,10</b>	<b>200,25</b>
		<b>71,87</b>	

Lanjutan Tabel/*Continued Table 1.2.2*

<b>Bulan Month</b>	<b>Long Ikis</b>	<b>Muara Komam</b>	<b>Long Kali</b>
(1)	(9)	(10)	(11)
Januari/ <i>January</i>	260,10	207,00	277,80
Februari/ <i>February</i>	375,60	281,00	296,60
Maret/ <i>March</i>	345,40	342,00	526,60
April/ <i>April</i>	241,00	262,00	294,40
Mei/ <i>May</i>	299,60	222,00	342,80
Juni/ <i>June</i>	237,00	120,00	176,40
Juli/ <i>July</i>	126,00	146,00	126,00
Agustus/ <i>August</i>	10,80	10,00	18,00
September/ <i>September</i>	83,80	89,00	18,00
Oktober/ <i>October</i>	52,40	123,00	62,00
November/ <i>November</i>	294,60	317,00	216,10
Desember/ <i>December</i>	353,60	370,00	283,60
<b>Rata-Rata Average</b>	<b>2023</b>	<b>223,33</b>	<b>207,42</b>
	<b>2022</b>	<b>274,30</b>	<b>...</b>
	<b>2021</b>	<b>174,88</b>	<b>...</b>

Catatan/*Note*: 0 Data tidak terkumpul  
 ... data tidak tersedia/alat rusak

Sumber/*Source*: Dinas Tanaman Pangan dan Hortikultura Kabupaten Paser/*Food Corps and Horticulture Department of Paser Regency*

**Tabel** 1.2.3 **Banyaknya Hari Hujan Menurut Pos Pengamatan Dirinci Per Bulan di Kabupaten Paser, 2023**  
**Number of Rain Days at Selected Station by Month in Paser Regency, 2023**

<b>Bulan Month</b>	<b>Batu Sopang</b>	<b>Muara Samu</b>	<b>Batu Engau</b>	<b>Tanjung Harapan</b>
(1)	(2)	(3)	(4)	(5)
Januari/January	14	19	17	0
Februari/February	20	21	22	0
Maret/March	26	21	19	0
April/April	15	14	15	0
Mei/May	27	11	12	0
Juni/June	20	8	5	0
Juli/July	16	15	10	0
Agustus/August	5	1	0	0
September/September	5	8	4	0
Oktober/October	13	5	5	0
November/November	19	19	18	0
Desember/December	23	14	17	0
<b>2023</b>	<b>203</b>	<b>156</b>	<b>144</b>	<b>0</b>
<b>Jumlah Total</b>	<b>2022</b>	<b>170</b>	<b>189</b>	<b>...</b>
	<b>2021</b>	<b>128</b>	<b>188</b>	<b>...</b>



Lanjutan Tabel/*Continued Table 1.2.3*

<b>Bulan Month</b>	<b>Pasir Belengkong</b>	<b>Tanah Grogot</b>	<b>Kuaro</b>
(1)	(6)	(7)	(8)
Januari/ <i>January</i>	18	18	15
Februari/ <i>February</i>	24	20	21
Maret/ <i>March</i>	19	23	22
April/ <i>April</i>	16	14	14
Mei/ <i>May</i>	11	12	19
Juni/ <i>June</i>	11	12	16
Juli/ <i>July</i>	8	10	12
Agustus/ <i>August</i>	1	1	2
September/ <i>September</i>	1	3	4
Oktober/ <i>October</i>	3	2	2
November/ <i>November</i>	17	14	17
Desember/ <i>December</i>	17	23	21
<b>Jumlah Total</b>	<b>146</b>	<b>152</b>	<b>165</b>
<b>2023</b>	<b>146</b>	<b>152</b>	<b>165</b>
<b>2022</b>	<b>215</b>	<b>201</b>	<b>213</b>
<b>2021</b>	<b>243</b>	<b>188</b>	<b>200</b>

Lanjutan Tabel/*Continued Table 1.2.3*

<b>Bulan Month</b>	<b>Long Ikis</b>	<b>Muara Komam</b>	<b>Long Kali</b>
(1)	(9)	(10)	(11)
Januari/ <i>January</i>	23	14	22
Februari/ <i>February</i>	22	19	24
Maret/ <i>March</i>	23	22	26
April/ <i>April</i>	23	15	23
Mei/ <i>May</i>	19	17	25
Juni/ <i>June</i>	16	10	16
Juli/ <i>July</i>	14	13	13
Agustus/ <i>August</i>	3	2	3
September/ <i>September</i>	5	8	3
Oktober/ <i>October</i>	8	11	5
November/ <i>November</i>	20	18	19
Desember/ <i>December</i>	21	22	24
<b>Jumlah Total</b>	<b>197</b>	<b>171</b>	<b>203</b>
	<b>2022</b>	<b>...</b>	<b>234</b>
	<b>2021</b>	<b>...</b>	<b>205</b>

Catatan/*Note*: 0 Data tidak terkumpul

... data tidak tersedia/alat rusak

Sumber/*Source*: Dinas Tanaman Pangan dan Hortikultura Kabupaten Paser/*Food Corps and Horticulture Department of Paser Regency*



# PEMERINTAHAN GOVERNMENT

## KABUPATEN PASER TERDIRI ATAS

*Paser Regency divided into*

**10** Kecamatan/Subdistrict


**144** Desa/Kelurahan/Villages

## JUMLAH PNS

Pemerintah  
Kabupaten  
Paser 2023

**4.146** Orang  
Peoples

*Number of Civil Servants*



**2.065**  
PNS



**2.081**  
PNS

Sampai dengan SD  
Up to Primary School

0,51%

0,84%

SMP/Sederajat  
General/Vocational  
Junior High School

1,57%

Diploma I, II

14,81%

Diploma III  
Bachelor

16,69%

SMA/Sederajat  
General/Vocational  
Senior High School

65,58%

Sarjana/Doktor/Ph.D  
University Graduates



## PENJELASAN TEKNIS

1. **Anggota Dewan Perwakilan Rakyat Daerah (DPRD)** dipilih melalui pemilihan umum (pemilu) dan dilantik dalam masa jabatan lima tahun.
2. **Dewan Perwakilan Rakyat Daerah provinsi (DPRD provinsi)** merupakan lembaga perwakilan rakyat daerah yang berkedudukan sebagai unsur penyelenggara pemerintahan daerah provinsi. DPRD provinsi terdiri atas anggota partai politik peserta pemilihan umum yang dipilih melalui pemilihan umum.
3. **Pemerintah Daerah di Indonesia** adalah penyelenggara pemerintahan daerah menurut asas otonomi dan tugas pembantuan dengan prinsip otonomi seluas-luasnya dalam sistem dan prinsip Negara Kesatuan Republik Indonesia sebagaimana dimaksud dalam Undang-Undang Dasar 1994 Pemerintah daerah adalah Gubernur, Bupati, atau Walikota, dan Perangkat Daerah sebagai unsur penyelenggara pemerintahan daerah.

## TECHNICAL NOTES

1. **Regional House of Representatives (DPRD) members** are elected through a general election and appointed for a five-years membership.
2. **Provincial Regional House of Representatives (DPRD province)** is the representative body of the people area serves as a component of the provincial government. Provincial assembly consisting of members of political parties participating in elections are elected through general elections.
3. **Local Government in Indonesia** is the regional administration in accordance with the principle of autonomy and duty of assistance with the principle of broad autonomy within the system and the principles of the Republic of Indonesia as stipulated in the Constitution of 1994 The local government is the governor, regent or mayor, and the Region as an element of the regional administration.

- 4. Negara Kesatuan Republik Indonesia** dibagi atas daerah-daerah provinsi. Daerah provinsi itu dibagi lagi atas daerah kabupaten dan daerah kota. Setiap daerah provinsi, daerah kabupaten, dan daerah kota mempunyai pemerintahan daerah yang diatur dengan undang-undang.
- 4. Unitary Republic of Indonesia** is divided into areas of the province. The area was divided over the province of the districts and areas of the city. Each provincial, district, and local government areas of the city have regulated by law.
5. Gubernur, Bupati dan Wali Kota masing-masing sebagai Kepala Pemerintah Daerah Provinsi, Daerah Kabupaten dan Daerah Kota dipilih secara demokratis. Pemerintah daerah menjalankan otonomi seluas-luasnya, kecuali urusan pemerintahan yang oleh undang-undang ditentukan sebagai urusan Pemerintah Pusat.
5. Governor, Regent and Mayor respectively as Head of the Provincial Government, Regency and City elected democratically. The local government running the widest possible autonomy, except in matters of government by law defined as the affairs of the Central Government.
6. Dalam penyelenggaraan Pemerintahan Daerah, Kepala Daerah dibantu oleh **Perangkat Daerah** yang terdiri dari:
- Unsur staf yang membantu penyusunan kebijakan dan koordinasi, diwadahi dalam Sekretariat;
  - Unsur pengawas yang diwadahi dalam bentuk Inspektorat;
  - Unsur perencana yang diwadahi dalam bentuk Badan;
6. In the implementation of Local Government, Regional Head is assisted by **Regional Device** comprising:
- On element of the staff to help policy-making and coordination, accommodated in the Secretariat;
  - Supervisory elements are contained in the form of Inspectorate;
  - Element planners are contained in the form of Agency;

- Unsur pendukung tugas Kepala daerah dalam penyusunan dan pelaksanaan kebijakan daerah yang bersifat spesifik, diwadahi dalam Lembaga Teknis Daerah; serta
- Unsur pelaksana urusan daerah yang diwadahi dalam Dinas Daerah
- *The supporting elements of the task head region in formulation and implementation of policies that are specific areas, contained in the regional Technical Institute;*
- *As well as regional affairs executive element contained in the Regional Office*

7. **Sekretariat Daerah** merupakan unsur staf. Sekretariat Daerah mempunyai tugas dan kewajiban membantu Gubernur, Bupati atau Walikota dalam menyusun kebijakan dan mengoordinasikan Dinas Daerah dan Lembaga Teknis Daerah. Pengertian pertanggung jawaban Kepala Dinas, Sekretaris DPRD, dan Kepala Badan/Kantor/Direktur Rumah Sakit Daerah melalui Sekretaris Daerah adalah pertanggungjawaban administratif yang meliputi penyusunan kebijakan, perencanaan, pelaksanaan, monitoring, evaluasi, dan pelaporan pelaksanaan tugas Dinas Daerah, Sekretariat DPRD dan Lembaga Teknis Daerah, dengan demikian Kepala Dinas, Sekretaris DPRD, dan Kepala Badan/Kantor/Direktur Rumah Sakit Daerah bukan merupakan bawahan langsung Sekretaris Daerah.

7. **Regional Secretariat** is the staff element. Regional Secretariat has the duty and obligation to help the governor, regent or mayor in formulating policy and coordinating the Regional Office and the Regional Technical Institute. Understanding accountability Head of Department, Secretary of the Council, and Head of Agency/Office/Director of the Regional Hospital through the Regional Secretary is the administrative accountability which include policy formulation, planning, implementation, monitoring, evaluation, and reporting on the implementation task Regional Office, Parliament Secretariat and Technical Institute area, thereby Head of Department, Secretary of the Council, and Head of Agency/Office/Director of the Regional Hospital is not a direct subordinate Regional Secretary.

- 8. Badan Perencanaan Pembangunan Daerah** merupakan unsur perencanaan penyelenggaraan Pemerintahan Daerah. Badan Perencanaan Pembangunan Daerah mempunyai tugas melaksanakan penyusunan dan pelaksanaan kebijakan daerah di bidang perencanaan pembangunan daerah.
- 8. Regional Development Planning Board** is an element of planning for the regional administration. *Regional Development Planning Board has the task of carrying out the preparation and implementation of regional policies in the field of regional development planning.*
- 9. Dinas Daerah** merupakan unsur pelaksana otonomi daerah. Dinas daerah mempunyai tugas melaksanakan urusan pemerintahan daerah berdasarkan asas otonomi dan tugas pembantuan. Unit pelaksana teknis adalah unsur pelaksana tugas teknis pada dinas dan badan.
- 9. Regional Department** is implementing the element of regional autonomy. *Regional department has the tasks of regional government affairs based on the principle of autonomy and duty of assistance. Technical implementation unit is implementing elements of technical duties at the department and the agency.*
- 10. Lembaga Teknis Daerah** merupakan unsur pendukung tugas kepala daerah. Lembaga teknis daerah mempunyai tugas melaksanakan penyusunan dan pelaksanaan kebijakan daerah yang bersifat spesifik.
- 10. Regional Technical Institute** is a supporting element of the task head region. *Regional technical institute has the task of carrying out the preparation and implementation of policies that are specific areas.*
- 11. Partai Politik** adalah organisasi politik yang dibentuk oleh sekelompok warga negara republik Indonesia secara sukarela atas dasar persamaan kehendak dan cita-cita untuk memperjuangkan kepentingan anggota, masyarakat, bangsa, dan negara melalui pemilihan umum.
- 11. Political Party** is a political organization formed by a group of Indonesian citizens voluntarily on the basis of equality will and ideals to fight for the interests of its members, the community, the nation, and the country through elections.



- 12. Fraksi** adalah kelompok dalam badan legislatif yang terdiri atas beberapa anggota yang mempunyai visi yang sama.
- 12. Fraction** is a group in legislative consist of several members which have same vision.
- 13. Peraturan Daerah** adalah peraturan perundang-undangan yang dibentuk oleh DPRD dengan persetujuan bersama kepala daerah.
- 13. Regional regulation** legislation established by the Regional House of Representatives (DPRD) with the consent of the regional head.
- 14. Komisi** merupakan alat kelengkapan DPRD yang bersifat tetap dan dibentuk oleh DPRD pada awal masa jabatan keanggotaan DPRD, setiap anggota DPRD kecuali pimpinan DPRD, wajib menjadi anggota salah satu komisi.
- 14. Commission** is a permanent DPRD fittings council formed and established by the DPRD at the beginning of the membership term, each member of the DPRD except the chairman shall be a member of one of the commissions.
- 15. Rapat Paripurna** merupakan forum rapat tertinggi anggota DPRD dalam pengambilan keputusan yang dipimpin oleh ketua atau wakil ketua DPRD.
- 15. Plenary Session** is a forum of the highest meeting of DPRD members in decision-making procecc led by the chairman or vice chairman of DPRD.
- 16. Rapat paripurna istimewa** merupakan rapat anggota DPRD yang dipimpin oleh ketua atau wakil ketua untuk melaksanakan acara tertentu dan tidak mengambil keputusan.
- 16. Special plenary meeting** is a meeting of the DPRD members led by the chairman or vice chairman to carry out a particular event but not to be a decision making process
- 17. Pegawai negeri sipil (PNS)** merupakan unsur pemerintahan yang menjalankan tugas dan fungsi sebagai pelayan masyarakat dan menjalankan kegiatan operasional/ rutin tata pemerintahan.
- 17. Civil servants** is an element of government who have duties and functions as public servants and operational activities/ routine governance.

- 18. Kecamatan** adalah pembagian wilayah administratif di Indonesia di bawah kabupaten atau kota. Kecamatan terdiri atas desa-desa atau kelurahan-kelurahan.
- 18. Sub-district** is the division of administrative regions in Indonesia under the county or city. Sub-district consists of the villages or kelurahan.
- 19. Kelurahan** adalah pembagian wilayah administratif di Indonesia di bawah kecamatan. Dalam konteks otonomi daerah di Indonesia, Kelurahan merupakan wilayah kerja Lurah sebagai Perangkat Daerah Kabupaten atau kota. Kelurahan dipimpin oleh seorang Lurah yang berstatus sebagai Pegawai Negeri Sipil.
- 19. Urban Village** is the division of administrative regions in Indonesia under districts. In the context of regional autonomy in Indonesia, a village headman as a working area of the regional district or city. Urban villages led by a headman status as a civil servant.
- 20. Desa** adalah desa dan desa adat atau yang disebut dengan nama lain, selanjutnya disebut Desa, adalah kesatuan masyarakat hukum yang memiliki batas wilayah yang berwenang untuk mengatur dan mengurus urusan pemerintahan, kepentingan masyarakat setempat berdasarkan prakarsa masyarakat, hak asal usul, dan/ atau hak tradisional yang diakui dan dihormati dalam sistem pemerintahan Negara Kesatuan Republik Indonesia.
- 20. Village** is the village and the traditional village or called by other names, hereinafter called the village, is the unity of the legal community who have borders with the authority to regulate and manage the affairs of government, the interests of the local community based community initiatives, the right of origin, and/or traditional rights recognized and respected in the governance system of the Republic of Indonesia.

**ULASAN****DESCRIPTION****WILAYAH ADMINISTRATIF**

Sampai dengan tahun 2023, Kabupaten Paser terdiri dari 10 kecamatan, 139 desa, dan 5 kelurahan. Jumlah ini tidak mengalami perubahan dari tahun sebelumnya. Desa/Kelurahan terbanyak terdapat di kecamatan Longikis, dengan 1 kelurahan dan 25 desa, sedangkan desa/kelurahan paling sedikit terdapat di Kecamatan Tanjung Harapan yang hanya memiliki 7 desa.

**ADMINISTRATIVE AREA**

*Until 2023, Paser regency consists of 10 subdistricts, 139 villages and 5 kelurahan. This number not changed for years. The most village is at Long Ikis subdistrict (1 kelurahan and 25 villages), and the fewest number of villages is at Tanjung Harapan subdistrict which only has 7 villages.*

**PEMILIHAN UMUM**

Keanggotaan DPRD Kabupaten Paser terdiri dari 11 partai politik, yaitu PKB, Partai Demokrat, Partai Golkar, PDI-P, Partai Gerindra, PKS, PPP, Partai Nasdem, PAN, PBB, dan Partai Berkarya, dengan komposisi jumlah anggota partai terbanyak adalah dari Partai PKB dan Partai Demokrat (masing-masing 6 kursi dari total 30 kursi). Jika ditinjau menurut jenis kelamin, anggota DPRD Kabupaten Paser masih didominasi anggota laki-laki, yaitu 24 dari 30 anggota.

**GENERAL ELECTION**

*The membership of DPRD Paser (Paser Legislative Assembly) consists of 11 political parties, which are PKB, Demokrat, Golkar, PDI-P, Gerindra, PKS, PPP, Nasdem, PAN, PBB, and Berkarya, which dominant composition is from PKB and Demokrat (each 6 out of 30 members in total). According to sex classification, the member of Regional House of Representatives is most from male (24 out of 30 members).*

Pada tahun 2023, DPRD melakukan 26 sidang pleno paripurna, 16 rapat badan musyawarah, dan 27 rapat panitia khusus. Adapun peraturan atau surat keputusan yang dihasilkan selama tahun 2023 antara lain, 9 peraturan daerah, 18 Surat Keputusan DPRD, dan 13 Surat Keputusan Pimpinan DPRD.

*In 2023, Regional House of Representatives members done 26 plenary sessions, 16 program committee sessions, and 27 drafting committee sessions. The output of regional acts or representative decisions consists 9 regional acts, 18 representative decisions and 13 chairman decisions during 2023.*

## PEGAWAI NEGERI SIPIL

Jumlah Pegawai Negeri Sipil (PNS) Pemerintah Daerah Kabupaten Paser berjumlah 4.146 orang, yang terbanyak ada di Sekolah-Sekolah sebanyak 1.539 orang. Jika ditinjau berdasarkan Golongan, menurut Badan Kepegawaian Pendidikan dan Pelatihan Kabupaten Paser, berdasarkan golongan I, II, III, dan IV pada tahun 2023 berturut-turut sebanyak 18 orang, 613 orang, 2.448 orang, dan 1.067 orang. Sedangkan bila ditinjau berdasarkan jenis kelamin, dalam kurun waktu 4 tahun terakhir jumlah pegawai laki-laki lebih banyak dibandingkan jumlah pegawai perempuan.

## KEUANGAN DAERAH

Anggaran Pendapatan Kabupaten Paser pada tahun 2023 adalah Rp 3.565.790.864.958,00 sedangkan anggaran belanja Kabupaten Paser Rp 4.513.400.000.000,00. Selama 4 tahun terakhir, anggaran pendapatan dan belanja terbesar ada di tahun 2023.

## PERTANAHAN

Dalam Undang-Undang Pokok Agraria diatur tentang pemberian hak kepada seseorang atau lembaga atas kepemilikan sebidang tanah. Pemberian hak tersebut dikeluarkan Badan Pertanahan Nasional (BPN)

## CIVIL SERVANT

*The number of Civil Servants in local government of Paser Regency was 4,146 people, the highest number in Schools with 1,539 people. The number of Civil Servants in local government of Paser Regency by Degree according to Regional Government of Paser Regency based on ranks (I, II, III, and IV) were 18 people, 613 people, 2,448 people, and 1,067 people. Meanwhile, when viewed by sex, in the last 4 years the number of male employees is greater than the number of female employees.*

## LOCAL FINANCE

*The revenues of Paser Regency in 2023 is 3,565,790,864,958.00 rupiah, and the expenditures of Paser Regency in 2023 is 4,513,400,000,000.00 rupiah. In 4 years, biggest revenues and expenditures occurred in 2023.*

## LAND AFFAIRS

*The Basic Law of Land Affairs arranges the right of people or institution for land ownership. The right has been given by the Badan Pertanahan Nasional (BPN) or*

dalam bentuk sertifikat tanah. Selama tahun 2023, jumlah penghasilan negara yang masuk melalui Badan Pertanahan Kabupaten Paser adalah sebesar Rp1.428.567.586,00. Selama tahun 2023, penghasilan Negara terbesar ada di bulan Desember.

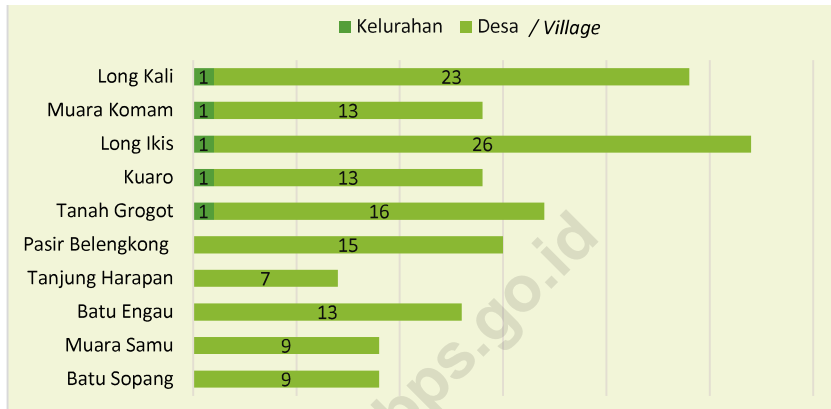
Selanjutnya mengenai penyelesaian permohonan sertifikat, jumlah sertifikat pemberian hak atas tanah yang diselesaikan oleh Badan Pertanahan Kabupaten Paser ada sebanyak 124.

*National Committee of Land Affairs with the form of land certificates. During 2023, the national income based on BPN Paser as its source is Rp 1,428,567,586.00. In 2023, the biggest income at December.*

*Meanwhile, the number of application for land ownership which has been approved by BPN of Paser Regency is 124.*

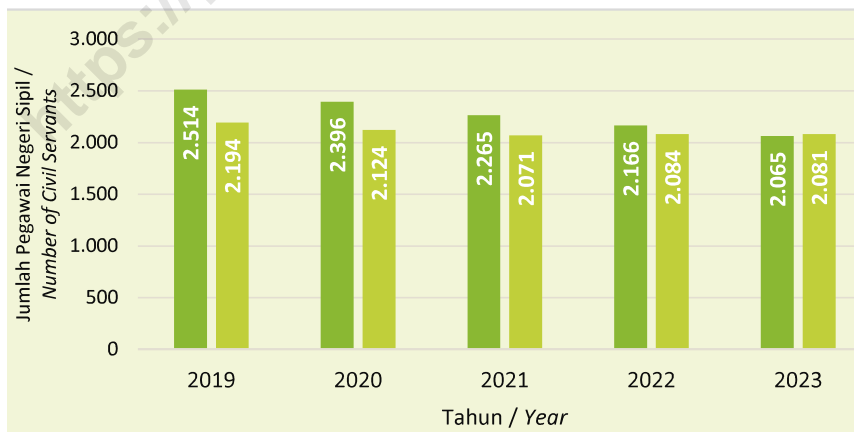
<https://paserkab.bps.go.id>

**Gambar 2.1** Banyaknya Desa<sup>1</sup>/Kelurahan di Kabupaten Paser menurut Kecamatan, 2023  
**Figures** *Number of Villages in Paser Regency by Subdistrict, 2023*



Catatan/Note: <sup>1</sup>Termasuk kelurahan dan Unit Permukiman Transmigrasi (UPT)/Include Transmigration Settlement Unit  
 Sumber/Source: Dinas Pemberdayaan Masyarakat dan Desa Kabupaten Paser/Community Empowerment Board and Village Government of Paser Regency

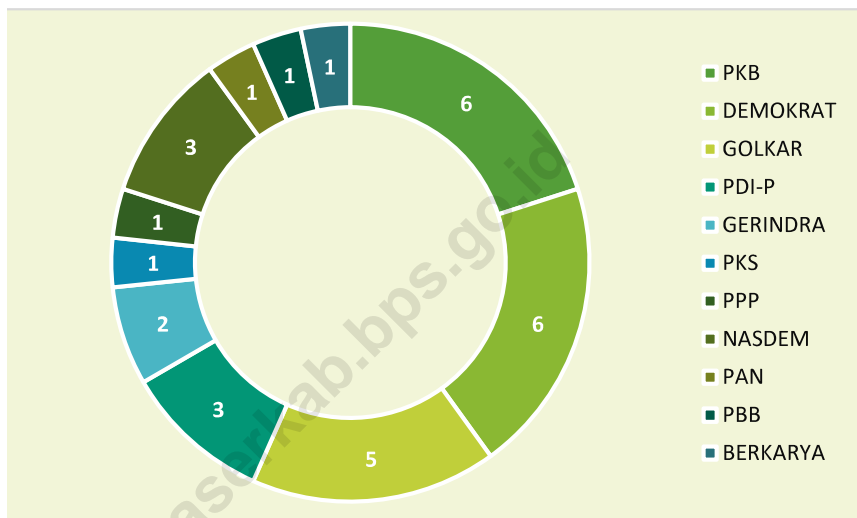
**Gambar 2.2** Jumlah Pegawai Negeri Sipil Pemerintah Daerah Kabupaten Paser Menurut Jenis Kelamin, 2018-2023  
**Figures** *Number of Civil Servants in Local Government of Paser Regency by Sex, 2018-2023*



Sumber/Source: Badan Kepegawaian dan Pengembangan Sumber Daya Manusia Kabupaten Paser/Civil Service and Human Resource Development Agency of Paser Regency

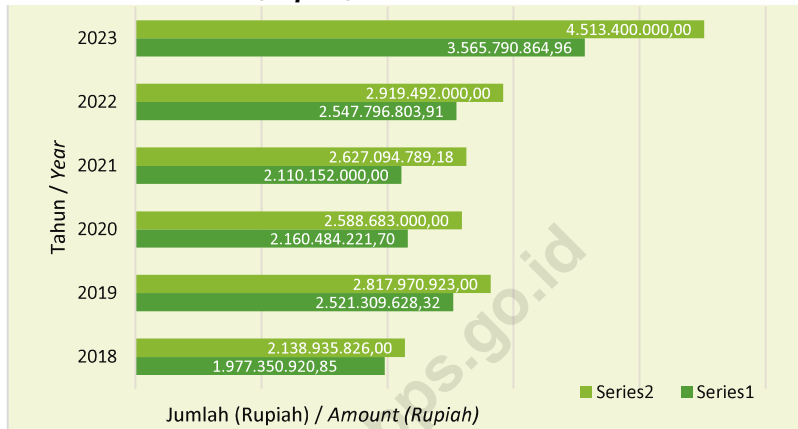
**Gambar** 2.3  
**Figures**

**Jumlah Anggota Dewan Perwakilan Rakyat Daerah Menurut Partai Politik di Kabupaten Paser, 2023**  
**Number of Members of The Regional House of Representatives by Political Parties in Paser Regency, 2023**



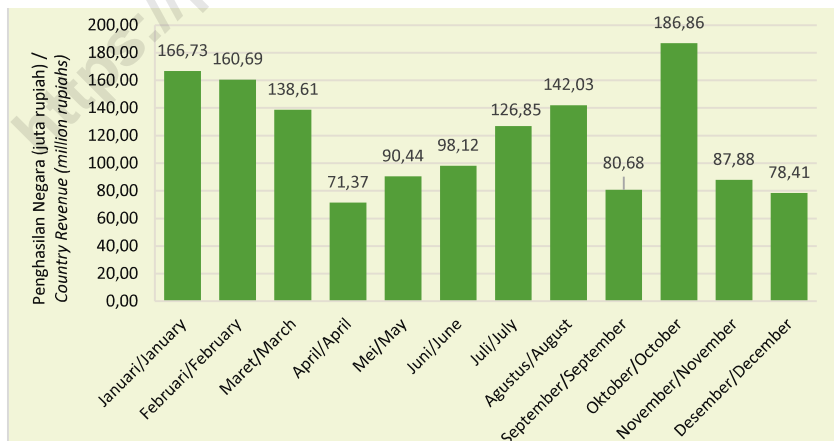
Sumber/Source: DPRD Kabupaten Paser/Regency Legislatif Council of Paser Regency

**Gambar 2.4** **Anggaran Pendapatan dan Belanja Kabupaten Paser, 2017-2023 (Rupiah)**  
**Figures 2.4** **Revenues and Expenditures of Paser Regency, 2017-2023 (Rupiah)**



Sumber/Source: Badan Keuangan dan Aset Daerah Kabupaten Paser/Finance and Local Assets Services of Paser Regency

**Gambar 2.5** **Penghasilan Negara Yang Masuk Melalui Kantor Pertanahan Kabupaten Paser Dirinci Per Bulan (Juta Rupiah), 2023**  
**Figures 2.5** **Country Revenue from National Land Board Office of Paser Regency by Month (Million Rupiah), 2023**



Sumber/Source: Kantor Pertanahan Kabupaten Paser/National Land Board of Paser Regency



## 2.1 WILAYAH ADMINISTRATIF ADMINISTRATIVE AREA

**Tabel 2.1.1** Jumlah Desa<sup>1</sup>/Kelurahan Menurut Kecamatan di Kabupaten Paser, 2019-2023  
*Number of Villages<sup>1</sup>/Kelurahan by Subdistrict in Paser Regency, 2019-2023*

Kecamatan Subdistrict	2019	2020	2021	2022	2023
(1)	(2)	(3)	(4)	(5)	(6)
Batu Sopang	9	9	9	9	9
Muara Samu	9	9	9	9	9
Batu Engau	13	13	13	13	13
Tanjung Harapan	7	7	7	7	7
Pasir Belengkong	15	15	15	15	15
Tanah Grogot	16	16	16	16	16
Kuaro	13	13	13	13	13
Long Ikis	26	26	26	26	26
Muara Komam	13	13	13	13	13
Long Kali	23	23	23	23	23
<b>Paser</b>	<b>144</b>	<b>144</b>	<b>144</b>	<b>144</b>	<b>144</b>

Catatan/Note: <sup>1</sup>Termasuk kelurahan dan Unit Permukiman Transmigrasi (UPT)/Include Transmigration Settlement Unit  
Sumber/Source: Dinas Pemberdayaan Masyarakat dan Desa Kabupaten Paser/Community Empowerment Board and Village Government of Paser Regency

**Tabel 2.1.2** Jumlah Kelurahan Menurut Kecamatan di Kabupaten Paser, 2019-2023  
**Table** *Number of Kelurahan by Subdistrict in Paser Regency, 2019-2023*

Kecamatan Subdistrict	2019	2020	2021	2022	2023
(1)	(2)	(3)	(4)	(5)	(6)
Batu Sopang	-	-	-	-	-
Muara Samu	-	-	-	-	-
Batu Engau	-	-	-	-	-
Tanjung Harapan	-	-	-	-	-
Pasir Belengkong	-	-	-	-	-
Tanah Grogot	1	1	1	1	1
Kuaro	1	1	1	1	1
Long Ikis	1	1	1	1	1
Muara Komam	1	1	1	1	1
Long Kali	1	1	1	1	1
<b>Paser</b>	<b>5</b>	<b>5</b>	<b>5</b>	<b>5</b>	<b>5</b>

Sumber/Source: Dinas Pemberdayaan Masyarakat dan Desa Kabupaten Paser/Community Empowerment Board and Village Government of Paser Regency

## 2.2 PEMILIHAN UMUM GENERAL ELECTION

**Tabel** 2.2.1 **Jumlah Anggota Dewan Perwakilan Rakyat Daerah Menurut Partai Politik dan Jenis Kelamin di Kabupaten Paser, 2023**  
*Number of Members of The Regional House of Representatives by Political Parties and Sex in Paser Regency, 2023*

Partai Politik Political Parties	Laki-Laki/Male	Perempuan/Female	Jumlah/Total
(1)	(2)	(3)	(4)
PKB	5	1	6
DEMOKRAT	4	2	6
GOLKAR	5	0	5
PDI-P	3	0	3
GERINDRA	0	2	2
PKS	1	0	1
PPP	1	0	1
NASDEM	2	1	3
PAN	1	0	1
PBB	1	0	1
BERKARYA	1	0	1
<b>Jumlah/Total</b>	<b>24</b>	<b>6</b>	<b>30</b>

Sumber/Source: DPRD Kabupaten Paser/Regency Legislatif Council of Paser Regency

**Tabel 2.2.2** **Komposisi Personalia Pimpinan dan Keanggotaan Fraksi - Fraksi DPRD Kabupaten Paser Periode, 2023**  
**Composition of Leader Personality and The Members of Fractions of Paser Regency Parllimentary Period, 2023**

<b>Fraksi</b> <b>Fraction</b>	<b>Jabatan</b> <b>Functions</b>	<b>Nama Anggota</b> <b>Name of Member</b>
(1)	(2)	(3)
	Ketua DPRD	Hendra Wahyudi, ST
	Wakil Ketua I	H. Abdullah, SE
	Wakil Ketua II	H. Fadly Imawan, SP. MP
1. Fraksi Partai Kebangkitan Bangsa	Ketua	Hendra Wahyudi, ST
	Wakil Ketua	Indra Pardian, S.IP
	Sekretaris	Elly Ermayanti, S.Pd
	Anggota	- Hendra Wahyudi, ST - Edwin Santoso - M. Ramlie S. Bakti
2. Fraksi Partai Demokrat	Ketua	Hj. Dian Yunarti, S. Sos
	Wakil Ketua	H. Hendrawan Putra, ST
	Sekretaris	Hj. Noverie Amelia Parmeisca
	Anggota	- H. Abdullah, SE - Arlina, S.Hut - H. Lamaludin - Umar
3. Fraksi Partai Golongan Karya	Ketua	Ikhwan Antasari, S. Sos
	Wakil Ketua	H. Fadly Imawan, SP . MP
	Sekretaris	Basri M. S. AP
	Anggota	- Sutarno - Abdul aziz, SH - Rahmadi, SE - Supian - Sabilar Rusdi
4. Fraksi Partai Demokrasi Indonesia Perjuangan	Ketua	Muhammad saleh, ST
	Sekretaris	Yairus Pawe
	Anggota	Budi Santoso, ST. M. Si
5. Fraksi Partai Nasional Demokrat	Ketua	Aspiana, S. Sos
	Sekretaris	Ahmad Rafi'I, ST. MH
	Anggota	Muhammad Jarnawi, SH
6. Fraksi Partai Indonesia Raya Sejahtera	Ketua	Hamransyah, ST
	Sekretaris	H. Fathur Rahman, ST
	Anggota	Sri Nordianti, S. Sos

Sumber/Source: DPRD Kabupaten Paser/Regency Legislatif Council of Paser Regency

**Tabel 2.2.3** Banyaknya Peraturan Daerah, Surat Keputusan dan Surat Keputusan Pimpinan DPRD Kabupaten Paser, 2023  
**Number of Regional Acts, Representative Decisions and Chairman Representative Decisions of Paser Regency Parliamentary, 2023**

Bulan Month	Peraturan Daerah Regional Acts	SK DPRD Representative Decision	SK Pimpinan DPRD Chairman Decisions
(1)	(2)	(3)	(4)
Januari/January	0	1	1
Februari/February	0	0	1
Maret/March	0	1	1
April/April	0	1	1
Mei/May	0	1	1
Juni/June	0	0	1
Juli/July	1	2	2
Agustus/August	0	2	1
September/September	2	3	1
Oktober/October	0	0	1
November/November	2	4	1
Desember/December	4	3	1
<b>Jumlah/Total</b>	<b>9</b>	<b>18</b>	<b>13</b>

Sumber/Source: DPRD Kabupaten Paser/Regency Legislatif Council of Paser Regency

**Tabel 2.2.4** Banyaknya Rapat-Rapat Komisi DPRD Kabupaten Paser, 2023  
**Table** *Number of Sessions of Paser Regency Parliamentary Commission, 2023*

Bulan Month	Komisi/Commission		
	I	II	III
(1)	(2)	(3)	(4)
Januari/January	3	3	2
Februari/February	6	6	5
Maret/March	2	1	2
April/April	1	1	1
Mei/May	1	2	1
Juni/June	1	1	1
Juli/July	2	1	1
Agustus/August	2	2	2
September/September	0	0	0
Oktober/October	1	2	1
November/November	0	1	0
Desember/December	4	4	2
<b>Jumlah/Total</b>	<b>23</b>	<b>24</b>	<b>18</b>

Sumber/Source: DPRD Kabupaten Paser/Regency Legislatif Council of Paser Regency

**Tabel 2.2.5** Banyaknya Persidangan DPRD Kabupaten Paser, 2023  
**Table** *Number of Representative Sessions of Paser Regency Parliamentary, 2023*

Bulan Month	Sidang Pleno/Plenary Sessions		
	Paripurna Plenary	Paripurna Khusus Special Plenary	Istimewa Extra Ordinary
(1)	(2)	(3)	(4)
Januari/January	1	-	-
Februari/February	1	-	-
Maret/March	5	-	-
April/April	1	-	-
Mei/May	-	-	-
Juni/June	1	-	-
Juli/July	2	-	-
Agustus/August	3	-	-
September/September	3	-	-
Oktober/October	2	-	-
November/November	4	-	-
Desember/December	3	-	-
<b>Jumlah/Total</b>	<b>26</b>	<b>0</b>	<b>0</b>

Lanjutan Tabel/Continued Table 2.2.5

Bulan Month	Rapat-Rapat DPRD/ <i>Representative Sessions</i>			
	Badan Musyawarah Program Committee	Badan Anggaran Budget Committee	Panitia Khusus Drafting Committe	Rapat Pimpinan Chairman Session
(1)	(5)	(6)	(7)	(8)
Januari/January	1	-	-	-
Februari/February	1	-	-	-
Maret/March	1	-	9	-
April/April	1	1	3	-
Mei/May	1	-	3	-
Juni/June	2	-	2	-
Juli/July	1	3	2	-
Agustus/August	2	2	7	-
September/September	1	1	-	-
Oktober/October	2	-	-	-
November/November	1	1	-	-
Desember/December	2	-	1	-
<b>Jumlah/Total</b>	<b>16</b>	<b>8</b>	<b>27</b>	<b>0</b>

Sumber/Source: DPRD Kabupaten Paser/Regency Legislatif Council of Paser Regency



## 2.3 SUMBER DAYA MANUSIA HUMAN RESOURCES

**Tabel 2.3.1** Jumlah Pegawai Negeri Sipil Pemerintah Daerah Kabupaten Paser Menurut Jabatan dan Jenis Kelamin, Desember 2022 dan Desember 2023  
*Number of Civil Servants in Local Government of Paser Regency by Occupation and Sex, December 2022 and December 2023*

Jabatan <i>Occupation</i>	2022		
	Laki-Laki <i>Male</i>	Perempuan <i>Female</i>	Jumlah <i>Total</i>
(1)	(2)	(3)	(4)
<b>Fungsional Tertentu</b> <i>Specific Functional</i>	1 117	1 502	2 619
<b>Fungsional Umum</b> <i>Staf General Functional</i>	749	458	1 207
<b>Struktural/Structural</b>	300	124	424
Eselon V/5th Echelon	0	0	0
Eselon IV/4th Echelon	143	83	226
Eselon III/3rd Echelon	128	37	165
Eselon II/2nd Echelon	29	4	33
Eselon I/1st Echelon	0	0	0
<b>Jumlah/Total</b>	<b>2 166</b>	<b>2 084</b>	<b>4 250</b>

Lanjutan Tabel/*Continued Table 2.3.1*

Jabatan <i>Occupation</i>	2023		
	Laki-Laki <i>Male</i>	Perempuan <i>Female</i>	Jumlah <i>Total</i>
(1)	(5)	(6)	(7)
<b>Fungsional Tertentu</b> <i>Specific Functional</i>	1.091	1.560	2.651
<b>Fungsional Umum/Staf</b> <i>General Functional</i>	683	402	1.085
<b>Struktural/Structural</b>	291	119	410
Eselon V/ <i>5th Echelon</i>	0	0	0
Eselon IV/ <i>4th Echelon</i>	134	77	211
Eselon III/ <i>3rd Echelon</i>	128	38	166
Eselon II/ <i>2nd Echelon</i>	29	4	33
Eselon I/ <i>1st Echelon</i>	0	0	0
<b>Jumlah/Total</b>	<b>2.065</b>	<b>2.081</b>	<b>4.146</b>

Sumber/*Source*: Badan Kepegawaian dan Pengembangan Sumber Daya Manusia Kabupaten Paser/*Civil Service and Human Resource Development Agency of Paser Regency*

**Tabel 2.3.2** Jumlah Pegawai Negeri Sipil Pemerintah Daerah Kabupaten Paser Menurut Tingkat Pendidikan dan Jenis Kelamin, Desember 2022 dan Desember 2023  
**Number of Civil Servants in Local Government of Paser Regency by Educational Level and Sex, December 2022 and December 2023**

Tingkat Pendidikan <i>Educational Level</i>	2022		
	Laki-Laki <i>Male</i>	Perempuan <i>Female</i>	Jumlah <i>Total</i>
(1)	(2)	(3)	(4)
Sampai dengan SD <i>Up to Primary School</i>	23	0	23
SMP/Sederajat <i>General/Vocational Junior High School</i>	42	0	42
SMA/Sederajat <i>General/Vocational Senior High School</i>	567	255	822
Diploma I, II/Akta I, II <i>Diploma I, II/Akta I, II</i>	55	55	110
Diploma III/Akta III/Sarjana Muda <i>Diploma III/Akta III/Bachelor</i>	167	428	595
Tingkat Sarjana/Doktor/Ph.d <i>University Graduates</i>	1 312	1 346	2 658
<b>Jumlah/Total</b>	<b>2 166</b>	<b>2 084</b>	<b>4 250</b>

Lanjutan Tabel/*Continued Table 2.3.2*

Tingkat Pendidikan <i>Educational Level</i>	2023		
	Laki-Laki <i>Male</i>	Perempuan <i>Female</i>	Jumlah <i>Total</i>
(1)	(5)	(6)	(7)
Sampai dengan SD <i>Up to Primary School</i>	21	0	21
SMP/Sederajat <i>General/Vocational Junior High School</i>	35	0	35
SMA/Sederajat <i>General/Vocational Senior High School</i>	491	201	692
Diploma I, II/Akta I, II <i>Diploma I, II/Akta I, II</i>	33	32	65
Diploma III/Akta III/Sarjana Muda <i>Diploma III/Akta III/Bachelor</i>	168	446	614
Tingkat Sarjana/Doktor/Ph.d <i>University Graduates</i>	1317	1402	2.719
<b>Jumlah/Total</b>	<b>2.065</b>	<b>2.081</b>	<b>4.146</b>

Sumber/*Source*: Badan Kepegawaian dan Pengembangan Sumber Daya Manusia Kabupaten Paser/*Civil Service and Human Resource Development Agency of Paser Regency*

**Tabel 2.3.3** Jumlah Pegawai Negeri Sipil Pemerintah Daerah Kabupaten Paser Menurut Tingkat Kepangkatan dan Jenis Kelamin, Desember 2022 dan Desember 2023  
**Number of Civil Servants in Local Government of Paser Regency by Hierarchy and Sex, December 2022 dan December 2023**

Pangkat/Golongan/Ruang Hierarchy	2022		
	Laki-Laki Male	Perempuan Female	Jumlah Total
(1)	(2)	(3)	(4)
1. I/A (Juru Muda)	0	0	0
2. I/B (Juru Muda Tingkat I)	1	0	1
3. I/C (Juru)	6	0	6
4. I/D (Juru Tingkat I)	23	0	23
<b>Golongan I/Range I</b>	<b>30</b>	<b>0</b>	<b>30</b>
5. II/A (Pengatur Muda)	23	2	25
6. II/B (Pengatur Muda Tingkat I)	73	22	95
7. II/C (Pengatur)	95	49	144
8. II/D (Pengatur Tingkat I)	283	202	485
<b>Golongan II/Range II</b>	<b>474</b>	<b>275</b>	<b>749</b>
9. III/A (Penata Muda)	154	160	314
10. III/B (Penata Muda Tingkat I)	211	307	518
11. III/C (Penata)	254	429	683
12. III/D (Penata Tingkat I)	454	432	886
<b>Golongan III/Range III</b>	<b>1 073</b>	<b>1 328</b>	<b>2 401</b>
13. IV/A (Pembina)	290	215	505
14. IV/B (Pembina Tingkat I)	268	261	529
15. IV/C (Pembina Utama Muda)	29	5	34
16. IV/D (Pembina Utama Madya)	2	0	2
17. IV/E (Pembina Utama)	0	0	0
<b>Golongan IV/Range IV</b>	<b>589</b>	<b>481</b>	<b>1 070</b>
<b>Jumlah/Total</b>	<b>2 166</b>	<b>2 084</b>	<b>4 250</b>

Lanjutan Tabel/Continued Table 2.3.3

Pangkat/Golongan/Ruang Hierarchy	2023		
	Laki-Laki Male	Perempuan Female	Jumlah Total
(1)	(5)	(6)	(7)
1. I/A (Juru Muda)	0	0	0
2. I/B (Juru Muda Tingkat I)	1	0	1
3. I/C (Juru)	6	0	6
4. I/D (Juru Tingkat I)	11	0	11
<b>Golongan I/Range I</b>	<b>18</b>	<b>0</b>	<b>18</b>
5. II/A (Pengatur Muda)	40	12	52
6. II/B (Pengatur Muda Tingkat I)	34	9	43
7. II/C (Pengatur)	112	85	197
8. II/D (Pengatur Tingkat I)	168	153	321
<b>Golongan II/Range II</b>	<b>354</b>	<b>259</b>	<b>613</b>
9. III/A (Penata Muda)	271	201	472
10. III/B (Penata Muda Tingkat I)	140	191	331
11. III/C (Penata)	299	489	788
12. III/D (Penata Tingkat I)	406	451	857
<b>Golongan III/Range III</b>	<b>1.116</b>	<b>1.332</b>	<b>2.448</b>
13. IV/A (Pembina)	281	222	503
14. IV/B (Pembina Tingkat I)	264	261	525
15. IV/C (Pembina Utama Muda)	30	7	37
16. IV/D (Pembina Utama Madya)	2	0	2
17. IV/E (Pembina Utama)	0	0	0
<b>Golongan IV/Range IV</b>	<b>577</b>	<b>490</b>	<b>1.067</b>
<b>Jumlah/Total</b>	<b>2.065</b>	<b>2.081</b>	<b>4.146</b>

Sumber/Source: Badan Kepegawaian dan Pengembangan Sumber Daya Manusia Kabupaten Paser/Civil Service and Human Resource Development Agency of Paser Regency

**Tabel 2.3.4** Jumlah Pegawai Negeri Sipil Pemerintah Daerah Kabupaten Paser Menurut Jenis Kelamin, 2016-2023  
**Table** *Number of Civil Servants in Local Government of Paser Regency by Sex, 2016-2023*

Tahun Years	Laki-Laki Male	Perempuan Female	Jumlah Total
(1)	(2)	(3)	(4)
2016	2 956	2 399	5 355
2017	2 668	2 183	4 851
2018	2 560	2 125	4 685
2019	2 514	2 194	4 708
2020	2 396	2 124	4 520
2021	2 265	2 071	4 336
2022	2 166	2 084	4 250
2023	2.065	2.081	4.146

Sumber/Source: Badan Kepegawaian dan Pengembangan Sumber Daya Manusia Kabupaten Paser/*Civil Service and Human Resource Development Agency of Paser Regency*

**Tabel 2.3.5** Jumlah Pegawai Negeri Sipil Pemerintah Daerah Kabupaten Paser Menurut Dinas/Instansi Pemerintah dan Jenis Kelamin, 2023  
**Number of Civil Servants in Local Government of Paser Regency by Institution/Office and Sex, 2023**

	Dinas/Instansi Pemerintahan <i>Institution/Office</i>	Jenis Kelamin/Sex		
		Laki-Laki <i>Male</i>	Perempuan <i>Female</i>	Jumlah <i>Total</i>
	(1)	(2)	(3)	(4)
1	Badan Kepegawaian, Pendidikan dan Pelatihan	22	11	33
2	Badan Kesatuan Bangsa dan Politik	17	9	26
3	Badan Keuangan dan Aset Daerah	25	18	43
4	Badan Penanggulangan Bencana Daerah	27	7	34
5	Badan Pendapatan Daerah	23	22	45
6	Badan Perencanaan Pembangunan Daerah, Penelitian dan Pengembangan	34	20	54
7	Dinas Kearsipan dan Perpustakaan	19	17	36
8	Dinas Kependudukan Dan Pencatatan Sipil	11	20	31
9	Dinas Kesehatan	23	31	54
10	Dinas Ketahanan Pangan	13	12	25
11	Dinas Komunikasi, Informatika, Statistik Dan Persandian	16	12	28
12	Dinas Lingkungan Hidup	61	21	82
13	Dinas Pekerjaan Umum dan Tata Ruang	34	13	47
14	Dinas Pemadam Kebakaran	29	13	42
15	Dinas Pemberdayaan Masyarakat dan Desa	17	11	28
16	Dinas Pemuda, Olah Raga dan Pariwisata	22	11	33
17	Dinas Penanaman Modal dan Pelayanan Terpadu Satu Pintu	13	10	23
18	Dinas Pendidikan dan Kebudayaan	65	30	95
19	Dinas Pengendalian Penduduk, Keluarga Berencana, Pemberdayaan Perempuan dan Perlindungan Anak	15	26	41
20	Dinas Perhubungan	22	7	29



Lanjutan Tabel/*Continued Table 2.3.5*

Dinas/Instansi Pemerintahan <i>Institution/Office</i>		Jenis Kelamin/Sex		
		Laki-Laki <i>Male</i>	Perempuan <i>Female</i>	Jumlah <i>Total</i>
(1)	(2)	(3)	(4)	
21	Dinas Perikanan	19	7	26
22	Dinas Perindustrian, Perdagangan dan Koperasi, Usaha Kecil dan Menengah	17	17	34
23	Dinas Perkebunan dan Peternakan	19	8	27
24	Dinas Perumahan, Kawasan Pemukiman dan Pertanahan	22	11	33
25	Dinas Sosial	13	7	20
26	Dinas Tanaman Pangan dan Hortikultura	59	25	84
27	Dinas Tenaga Kerja Dan Transmigrasi	16	11	27
28	Inspektorat	37	26	63
29	Kecamatan Batu Engau	13	4	17
30	Kecamatan Batu Sopang	10	6	16
31	Kecamatan Kuaro	12	6	18
32	Kecamatan Long Ikis	16	3	19
33	Kecamatan Long Kali	21	2	23
34	Kecamatan Muara Komam	7	4	11
35	Kecamatan Muara Samu	12	0	12
36	Kecamatan Pasir Belengkong	20	5	25
37	Kecamatan Tanah Grogot	16	6	22
38	Kecamatan Tanjung Harapan	10	2	12
39	Kelurahan Kuaro	3	3	6
40	Kelurahan Long Ikis	6	3	9

Lanjutan Tabel/Continued Table 2.3.5

	Dinas/Instansi Pemerintahan <i>Institution/Office</i>	Jenis Kelamin/Sex		
		Laki-Laki <i>Male</i>	Perempuan <i>Female</i>	Jumlah <i>Total</i>
	(1)	(2)	(3)	(4)
41	Kelurahan Long Kali	7	2	9
42	Kelurahan Muara Komam	5	1	6
43	Kelurahan Tanah Grogot	5	5	10
44	Rumah Sakit Daerah Kerang	8	18	26
45	Rumah Sakit Umum Daerah Panglima Sebaya	113	178	291
46	Satuan Polisi Pamong Praja	71	8	79
47	Sekolah-Sekolah	667	872	1539
48	Sekretariat Daerah	92	72	164
49	Sekretariat Dewan Perwakilan Rakyat Daerah	34	8	42
50	UPTD Balai Benih Tanaman Pangan dan Hortikultura (BBTPH)	3	1	4
51	UPTD Balai Benih Udang (BBU) Tanjung Aru	2	0	2
52	UPTD Balai Latihan Kerja	1	2	3
53	UPTD Balai Pembibitan Ternak (BPT) Petangis	2	0	2
54	UPTD Laboratorium Kesehatan Daerah	7	5	12
55	UPTD Laboratorium Lingkungan Hidup	1	1	2
56	UPTD Laboratorium Pengujian Bahan dan Material	3	2	5
57	UPTD Metrologi Legal	4	1	5
58	UPTD Pasar Penyembolum Senaken	17	1	18
59	UPTD Pelabuhan Tana Paser	5	0	5
60	UPTD Pelayanan Kesejahteraan Sosial Bulau Sayang	4	0	4

Lanjutan Tabel/*Continued Table 2.3.5*

	Dinas/Instansi Pemerintahan <i>Institution/Office</i>	Jenis Kelamin/Sex		
		Laki-Laki <i>Male</i>	Perempuan <i>Female</i>	Jumlah <i>Total</i>
	(1)	(2)	(3)	(4)
61	UPTD Pembibitan Tanaman Perkebunan	1	1	2
62	UPTD Pengelola Gedung Perkantoran Gentung Temiang	1	0	1
63	UPTD Pengujian Kendaraan Bermotor	6	0	6
64	UPTD Perbekalan Obat Dan Alat Kesehatan	3	9	12
65	UPTD Perlindungan Perempuan dan Anak	2	4	6
66	UPTD Pusat Kesehatan Hewan Batu Engau	2	0	2
67	UPTD Pusat Kesehatan Hewan Kuaro	5	0	5
68	UPTD Pusat Kesehatan Hewan Long Ikis	4	1	5
69	UPTD Pusat Kesehatan Hewan Muara Komam	2	0	2
70	UPTD Pusat Kesehatan Hewan Pasir Belengkong	4	1	5
71	UPTD Pusat Kesehatan Hewan Tanah Grogot	5	1	6
72	UPTD Puskesmas Batu Kajang	9	23	32
73	UPTD Puskesmas Kayungo	6	15	21
74	UPTD Puskesmas Kerang	8	17	25
75	UPTD Puskesmas Krayan	6	14	20
76	UPTD Puskesmas Kuaro	9	32	41
77	UPTD Puskesmas Lolo	4	13	17
78	UPTD Puskesmas Long Ikis	5	32	37
79	UPTD Puskesmas Long Kali	6	20	26
80	UPTD Puskesmas Mendik	9	18	27

Lanjutan Tabel/*Continued Table 2.3.5*

	Dinas/Instansi Pemerintahan <i>Institution/Office</i>	Jenis Kelamin/Sex		
		Laki-Laki <i>Male</i>	Perempuan <i>Female</i>	Jumlah <i>Total</i>
	(1)	(2)	(3)	(4)
81	UPTD Puskesmas Muara Komam	8	18	26
82	UPTD Puskesmas Muser	4	15	19
83	UPTD Puskesmas Padang Pangrapat	8	20	28
84	UPTD Puskesmas Pasir Belengkong	6	26	32
85	UPTD Puskesmas Sebakung	5	15	20
86	UPTD Puskesmas Senaken	4	33	37
87	UPTD Puskesmas Suatang Baru	4	16	20
88	UPTD Puskesmas Suliliran Baru	5	22	27
89	UPTD Puskesmas Tanah Grogot	3	46	49
90	UPTD Puskesmas Tanjung Aru	3	14	17
91	UPTD Rumah Potong Hewan	1	1	2
92	UPTD Sanggar Kegiatan Belajar Sangkuriman	4	0	4
93	UPTD Terminal Kota Tanah Grogot	3	0	3
94	UPTD Terminal Kuaro	3	0	3
	<b><i>Jumlah/Total</i></b>	<b>2.065</b>	<b>2.081</b>	<b>4.146</b>

Sumber/*Source*: Badan Kepegawaian dan Pengembangan Sumber Daya Manusia Kabupaten Paser/*Civil Service and Human Resource Development Agency of Paser Regency*

**Tabel 2.3.6** Jumlah Pegawai Negeri Sipil Pemerintah Daerah Kabupaten Paser Menurut Tingkat Pendidikan dan Golongan, Desember 2023  
**Number of Civil Servants in Local Government of Paser Regency by Educational Level and Degree, December 2023**

Tingkat Pendidikan Educational Level	Golongan/Degree				CPNS	Jumlah Total
	I	II	III	IV		
(1)	(2)	(3)	(4)	(5)	(6)	(7)
Sampai dengan SD Up to Primary School	12	9	0	0	0	21
SMP/Sederajat General/ Vocational Junior High School	5	30	0	0	0	35
SMA/Sederajat General/Vocational Senior High School	1	353	306	32	0	692
Diploma I/Akta I Diploma I/Akta I	0	2	5	0	0	7
Diploma II/Akta II Diploma II/Akta II	0	8	17	33	0	58
Diploma III/Akta III/Sarjana Muda Diploma III/Akta III/Bachelor	0	209	402	3	3	617
S1/DIV	0	2	1.596	768	2	2.368
S2	0	0	120	229	0	349
S3	0	0	2	2	0	4
<b>Jumlah/Total</b>	<b>18</b>	<b>613</b>	<b>2.448</b>	<b>1.067</b>	<b>5</b>	<b>4.151</b>

Sumber/Source: Badan Kepegawaian dan Pengembangan Sumber Daya Manusia Kabupaten Paser/Civil Service and Human Resource Development Agency of Paser Regency

**Tabel 2.3.7** Banyaknya Anggota Linmas Terlatih di Kabupaten Paser Menurut Kecamatan, 2023  
**Number of Personnel Mass Protection in Paser Regency by Subdistrict, 2023**

Kecamatan Subdistrict	Jumlah (Orang) Number (Person)
(1)	(2)
Batu Sopang	101
Muara Samu	101
Batu Engau	141
Tanjung Harapan	81
Pasir Belengkong	161
Tanah Grogot	171
Kuaro	141
Long Ikis	271
Muara Komam	141
Long Kali	241
Cadangan Kabupaten/District Reserve	50
<b>Paser</b>	<b>1 600</b>

Sumber/Source: Satpol PP Kabupaten Paser/Satpol PP of Paser Regency

**Tabel 2.3.8 Organisasi Kemasyarakatan, LSM, dan OKP di Kabupaten Paser Dirinci Menurut Organisasi, 2019-2023**  
**Number of Ormas, LSM, and OKP in Paser Regency by Organization, 2019-2023**

<b>Uraian Description</b>	<b>2019</b>	<b>2020</b>	<b>2021</b>	<b>2022</b>	<b>2023</b>
<b>(1)</b>	<b>(2)</b>	<b>(3)</b>	<b>(4)</b>	<b>(5)</b>	<b>(6)</b>
Paguyuban <i>Circle of Friends</i>	16	18	17	17	18
Organisasi Kelompok Partisan <i>Partisan Group Organization</i>	45	45	45	45	45
Organisasi Kemasyarakatan (Ormas) <i>Community Organizations</i>	135	138	141	147	153
Lembaga Swadaya Masyarakat (LSM) <i>Non-Governmental Organization (NGO)</i>	61	63	64	64	64
Yayasan <i>Foundation</i>	84	84	88	91	91
<b>Jumlah/Total</b>	<b>341</b>	<b>348</b>	<b>355</b>	<b>364</b>	<b>371</b>

Sumber/Source: Badan Kesatuan Bangsa Dan Politik Kabupaten Paser/*Regional of Civil Defence Quarter and Politic of Paser Regency*

## 2.4 KEUANGAN DAERAH LOCAL FINANCE

**Tabel** 2.4.1 **Anggaran Pendapatan Pemerintah Kabupaten Paser Menurut Jenis Pendapatan (ribu rupiah), 2021-2023**  
**Table** 2.4.1 **Budget of Paser Regency Government Revenues by Kind of Revenues (thousand rupiahs), 2021–2023**

Jenis Pendapatan/Kind of Revenues	2021	2022
(1)	(2)	(3)
<b>1. Pendapatan Asli Daerah (PAD)/Regional Revenue</b>	<b>165.495.630,00</b>	<b>170.969.275,19</b>
1.1 Pajak Daerah/Regional Tax	40.098.000,00	36.717.000,00
1.2 Retribusi Daerah/Regional Retribution	9.842.337,50	11.770.389,00
1.3 Hasil Perusahaan Milik Daerah dan Pengelolaan Kekayaan Daerah yang Dipisahkan/Regional-Owned Company Revenue and Separated Management of Regional Wealth	4.938.453,63	5.723.822,37
1.4 Lain-lain PAD yang Sah/Other Regional Revenue	110.616.838,87	116.758.063,82
<b>2. Pendapatan Transfer</b>	<b>1.899.693.270,00</b>	<b>2.372.827.528,73</b>
2.1 Pendapatan Transfer Pemerintah Pusat	1.282.415.211,00	1.921.186.266,73
2.2 Pendapatan Transfer Antar Daerah	617.278.059,00	451.641.262,00
<b>3. Lain-lain Pendapatan yang Sah/Other Revenue</b>	<b>44.963.100,00</b>	<b>4.000.000,00</b>
3.1 Pendapatan Hibah/Grant	4.000.000,00	4.000.000,00
3.6 Lain-lain Pendapatan Sesuai dengan Ketentuan Peraturan Perundang-Undangan	40.963.100,00	0,00
<b>Jumlah/Total</b>	<b>2.110.152.000,00</b>	<b>2.547.796.803,91</b>



Lanjutan Tabel/*Continued Table 2.4.1*

Jenis Pendapatan/ <i>Kind of Revenues</i>	2023
(1)	(4)
<b>1. Pendapatan Asli Daerah (PAD)/<i>Regional Revenue</i></b>	<b>336.970.037,09</b>
1.1 Pajak Daerah/ <i>Regional Tax</i>	97.597.000,00
1.2 Retribusi Daerah/ <i>Regional Retribution</i>	10.650.714,50
1.3 Hasil Perusahaan Milik Daerah dan Pengelolaan Kekayaan Daerah yang Dipisahkan/ <i>Regional-Owned Company Revenue and Separated Management of Regional Wealth</i>	6.291.746,56
1.4 Lain-lain PAD yang Sah/ <i>Other Regional Revenue</i>	222.430.576,03
<b>2. Pendapatan Transfer</b>	<b>3.218.466.699,47</b>
2.1 Pendapatan Transfer Pemerintah Pusat	2.500.320.782,18
2.2 Pendapatan Transfer Antar Daerah	718.145.917,29
<b>3. Lain-lain Pendapatan yang Sah/<i>Other Revenue</i></b>	<b>10.354.128,40</b>
3.1 Pendapatan Hibah/ <i>Grant</i>	10.354.128,40
3.6 Lain-lain Pendapatan Sesuai dengan Ketentuan Peraturan Perundang-Undangan	0,00
<b>Jumlah/<i>Total</i></b>	<b>3.565.790.864,96</b>

Catatan/*Notes*: data yang ditampilkan merupakan angka *unaudited*  
 Sumber/*Source*: Badan Keuangan dan Aset Daerah Kabupaten Paser/*Finance and Local Assets Services of Paser Regency*

**Tabel 2.4.2 Realisasi Pendapatan Pemerintah Kabupaten Paser Menurut Jenis Pendapatan (ribu rupiah), 2021-2023**  
**Table 2.4.2 Actual Paser Regency Government Revenues by Kind of Revenues (thousand rupiahs), 2021–2023**

Jenis Pendapatan/Kind of Revenues	2021	2022
(1)	(2)	(3)
<b>1. Pendapatan Asli Daerah (PAD)/Regional Revenue</b>	<b>270.129.905,88</b>	<b>196.204.202,09</b>
1.1 Pajak Daerah/Regional Tax	48.074.617,66	37.901.037,49
1.2 Retribusi Daerah/Regional Retribution	10.780.217,79	11.697.764,16
1.3 Hasil Perusahaan Milik Daerah dan Pengelolaan Kekayaan Daerah yang Dipisahkan/Regional-Owned Company Revenue and Separated Management of Regional Wealth	5.038.453,63	5.723.822,37
1.4 Lain-lain PAD yang Sah/Other Regional Revenue	206.236.616,80	140.881.578,07
<b>2. Pendapatan Transfer</b>	<b>1.913.090.027,70</b>	<b>2.934.495.595,61</b>
2.1 Pendapatan Transfer Pemerintah Pusat	1.300.917.444,70	2.440.727.796,44
2.2 Pendapatan Transfer Antar Daerah	612.172.583,00	493.767.799,17
<b>3. Lain-lain Pendapatan yang Sah/Other Revenue</b>	<b>46.223.386,68</b>	<b>868.674,79</b>
3.1 Pendapatan Hibah/Grant	3.990.000,00	597.930,79
3.6 Lain-lain Pendapatan Sesuai dengan Ketentuan Peraturan Perundang-Undangan	42.233.386,68	270.744,00
<b>Jumlah/Total</b>	<b>2.229.443.320,26</b>	<b>3.131.568.472,49</b>

Lanjutan Tabel/*Continued Table 2.4.2*

Jenis Pendapatan/ <i>Kind of Revenues</i>	2023
(1)	(4)
<b>1. Pendapatan Asli Daerah (PAD)/<i>Regional Revenue</i></b>	<b>301.771.812,90</b>
1.1 Pajak Daerah/ <i>Regional Tax</i>	67.113.910,33
1.2 Retribusi Daerah/ <i>Regional Retribution</i>	13.986.274,57
1.3 Hasil Perusahaan Milik Daerah dan Pengelolaan Kekayaan Daerah yang Dipisahkan/ <i>Regional-Owned Company Revenue and Separated Management of Regional Wealth</i>	6.291.746,56
1.4 Lain-lain PAD yang Sah/ <i>Other Regional Revenue</i>	214.379.881,43
<b>2. Pendapatan Transfer</b>	<b>3.423.062.642,70</b>
2.1 Pendapatan Transfer Pemerintah Pusat	2.748.072.199,19
2.2 Pendapatan Transfer Antar Daerah	674.990.443,51
<b>3. Lain-lain Pendapatan yang Sah/<i>Other Revenue</i></b>	<b>6.354.128,40</b>
3.1 Pendapatan Hibah/ <i>Grant</i>	6.354.128,40
3.6 Lain-lain Pendapatan Sesuai dengan Ketentuan Peraturan Perundang-Undangan	0,00
<b>Jumlah/<i>Total</i></b>	<b>3.731.188.584,00</b>

Catatan/*Notes*: data yang ditampilkan merupakan angka *unaudited*

Sumber/*Source*: Badan Keuangan dan Aset Daerah Kabupaten Paser/*Finance and Local Assets Services of Paser Regency*

**Tabel 2.4.3** Anggaran Belanja Pemerintah Kabupaten Paser Menurut Jenis Belanja (ribu rupiah), 2021-2023  
**Table** *Budget of Paser Regency Government Expenditures by Kind of Expenditures (thousand rupiahs), 2021-2023*

Jenis Belanja Kind of Expenditures	2021	2022
(1)	(2)	(3)
<b>1. Belanja Tidak Langsung/Indirect Expenditures</b>	<b>1.828.817.601,31</b>	<b>2.068.729.276,57</b>
1.1 Belanja Pegawai/Personnel Expenditures	745.404.737,24	770.125.401,69
1.2 Belanja Bunga/Interest Expenditures	1.061.465.770,00	1.261.589.774,80
1.3 Belanja Hibah/Grant Expenditures	21.947.094,07	28.576.150,07
1.4 Belanja Bantuan Sosial/Social Aid Expenditures	0,00	8.437.950,00
<b>2. Belanja Modal</b>	<b>492.004.041,41</b>	<b>521.675.033,26</b>
2.1 Belanja Modal Tanah	6.323.500,00	23.186.432,11
2.2 Belanja Modal Peralatan dan Mesin	79.405.836,58	117.122.901,44
2.3 Belanja Modal Gedung dan Bangunan	66.122.992,78	129.552.157,84
2.4 Belanja Modal Jalan, Jaringan, dan Irigasi	335.265.402,04	246.669.230,57
2.5 Belanja Modal Aset Tetap Lainnya	4.886.310,00	5.144.311,30
<b>3. Belanja Tak Terduga</b>	<b>10.500.000,00</b>	<b>6.000.000,00</b>
3.1 Belanja Tidak Terduga	10.500.000,00	6.000.000,00
<b>4. Belanja Transfer</b>	<b>295.773.146,46</b>	<b>323.087.690,18</b>
4.1 Belanja Bagi Hasil	3.430.436,30	5.483.743,15
4.2 Belanja Bantuan Keuangan	292.342.710,16	317.603.947,03
<b>Jumlah/Total</b>	<b>2.627.094.789,18</b>	<b>2.919.492.000,00</b>

Lanjutan Tabel/*Continued Table 2.4.3*

Jenis Belanja <i>Kind of Expenditures</i>	2023
(1)	(4)
<b>1. Belanja Tidak Langsung/<i>Indirect Expenditures</i></b>	<b>2.862.854.784,66</b>
1.1 Belanja Pegawai/ <i>Personnel Expenditures</i>	885.164.777,77
1.2 Belanja Bunga/ <i>Interest Expenditures</i>	1.921.320.153,79
1.3 Belanja Hibah/ <i>Grant Expenditures</i>	56.369.853,10
1.4 Belanja Bantuan Sosial/ <i>Social Aid Expenditures</i>	0,00
<b>2. Belanja Modal</b>	<b>1.257.771.845,80</b>
2.1 Belanja Modal Tanah	24.202.757,33
2.2 Belanja Modal Peralatan dan Mesin	178.026.982,11
2.3 Belanja Modal Gedung dan Bangunan	444.474.114,61
2.4 Belanja Modal Jalan, Jaringan, dan Irigasi	605.567.273,02
2.5 Belanja Modal Aset Tetap Lainnya	5.500.718,73
<b>3. Belanja Tak Terduga</b>	<b>20.000.000,00</b>
3.1 Belanja Tidak Terduga	20.000.000,00
<b>4. Belanja Transfer</b>	<b>372.773.369,55</b>
4.1 Belanja Bagi Hasil	12.756.693,15
4.2 Belanja Bantuan Keuangan	360.016.676,40
<b>Jumlah/<i>Total</i></b>	<b>4.513.400.000,00</b>

Catatan/*Notes*: data yang ditampilkan merupakan angka *unaudited*

Sumber/*Source*: Badan Keuangan dan Aset Daerah Kabupaten Paser/*Finance and Local Assets Services of Paser Regency*

**Tabel 2.4.4** Realisasi Belanja Pemerintah Kabupaten Paser Menurut Jenis Belanja (ribu rupiah), 2021-2023  
**Actual Paser Regency Government Expenditures by Kind of Expenditures (thousand rupiahs), 2021–2023**

Jenis Belanja Kind of Expenditures	2021	2022
(1)	(2)	(3)
<b>1. Belanja Tidak Langsung/Indirect Expenditures</b>	<b>1.677.435.644,15</b>	<b>1.813.590.828,36</b>
1.1 Belanja Pegawai/Personnel Expenditures	668.066.041,46	702.289.424,65
1.2 Belanja Bunga/Interest Expenditures	988.782.289,74	1.084.178.477,34
1.3 Belanja Hibah/Grant Expenditures	20.587.312,95	24.121.126,37
1.4 Belanja Bantuan Sosial/Social Aid Expenditures	0,00	3.001.800,00
<b>2. Belanja Modal</b>	<b>447.277.558,38</b>	<b>437.722.033,93</b>
2.1 Belanja Modal Tanah	0,00	2.792.938,37
2.2 Belanja Modal Peralatan dan Mesin	77.288.776,50	94.416.279,50
2.3 Belanja Modal Gedung dan Bangunan	59.421.445,65	112.128.923,88
2.4 Belanja Modal Jalan, Jaringan, dan Irigasi	306.133.020,71	224.515.985,28
2.5 Belanja Modal Aset Tetap Lainnya	4.434.315,52	3.867.906,90
<b>3. Belanja Tak Terduga</b>	<b>8.434.567,03</b>	<b>1.962.804,15</b>
3.1 Belanja Tidak Terduga	8.434.567,03	1.962.804,15
<b>4. Belanja Transfer</b>	<b>230.019.143,78</b>	<b>287.378.867,10</b>
4.1 Belanja Bagi Hasil	2.982.727,15	4.455.653,08
4.2 Belanja Bantuan Keuangan	227.036.416,63	282.923.214,03
<b>Jumlah/Total</b>	<b>2.363.166.913,34</b>	<b>2.540.654.533,54</b>

Lanjutan Tabel/*Continued Table 2.4.4*

Jenis Belanja <i>Kind of Expenditures</i>	2023
(1)	(4)
<b>1. Belanja Tidak Langsung/<i>Indirect Expenditures</i></b>	<b>2.590.456.608,59</b>
1.1 Belanja Pegawai/ <i>Personnel Expenditures</i>	797.286.512,76
1.2 Belanja Bunga/ <i>Interest Expenditures</i>	1.746.460.383,79
1.3 Belanja Hibah/ <i>Grant Expenditures</i>	46.709.712,04
1.4 Belanja Bantuan Sosial/ <i>Social Aid Expenditures</i>	0,00
<b>2. Belanja Modal</b>	<b>994.704.987,18</b>
2.1 Belanja Modal Tanah	15.900.621,00
2.2 Belanja Modal Peralatan dan Mesin	147.100.372,29
2.3 Belanja Modal Gedung dan Bangunan	272.445.107,93
2.4 Belanja Modal Jalan, Jaringan, dan Irigasi	557.944.597,44
2.5 Belanja Modal Aset Tetap Lainnya	1.314.288,52
<b>3. Belanja Tak Terduga</b>	<b>7.719.191,08</b>
3.1 Belanja Tidak Terduga	7.719.191,08
<b>4. Belanja Transfer</b>	<b>371.345.924,02</b>
4.1 Belanja Bagi Hasil	11.907.649,68
4.2 Belanja Bantuan Keuangan	359.438.274,35
<b>Jumlah/<i>Total</i></b>	<b>3.964.226.710,87</b>

Catatan/*Notes*: data yang ditampilkan merupakan angka *unaudited*  
 Sumber/*Source*: Badan Keuangan dan Aset Daerah Kabupaten Paser/*Finance and Local Assets Services of Paser Regency*

**Tabel 2.4.5** Ringkasan Anggaran Pemerintah Kabupaten Paser dan Realisasinya (ribu rupiah), 2022-2023  
**Table 2.4.5** Paser Regency Government Budget and Realization (ribu rupiahs), 2022- 2023

Rincian Description	2022	
	Anggaran Budget	Realisasi Realization
(1)	(2)	(3)
<b>Pendapatan/Revenues</b>	<b>2.547.796.803,91</b>	<b>3.131.568.472,49</b>
Pendapatan Asli Daerah (PAD) Regional Revenue	170.969.275,19	196.204.202,09
Pendapatan Transfer	2.372.827.528,73	2.934.495.595,61
Lain-lain Pendapatan yang Sah Other Revenue	4.000.000,00	868.674,79
<b>Belanja/Expenditures</b>	<b>2.919.492.000,00</b>	<b>2.540.654.533,54</b>
Belanja Operasi	2.068.729.276,57	1.813.590.828,36
Belanja Modal	521.675.033,26	437.722.033,93
Belanja Tak Terduga	6.000.000,00	1.962.804,15
Belanja Transfer	323.087.690,18	287.378.867,10



Lanjutan Tabel/*Continued Table 2.4.5*

Rincian <i>Description</i>	2023	
	Anggaran <i>Budget</i>	Realisasi <i>Realization</i>
(1)	(2)	(3)
<b>Pendapatan/Revenues</b>	<b>3.565.790.864,96</b>	<b>3.731.188.584,00</b>
Pendapatan Asli Daerah (PAD) <i>Regional Revenue</i>	336.970.037,09	301.771.812,90
Pendapatan Transfer	3.218.466.699,47	3.423.062.642,70
Lain-lain Pendapatan yang Sah <i>Other Revenue</i>	10.354.128,40	6.354.128,40
<b>Belanja/Expenditures</b>	<b>4.513.400.000,00</b>	<b>3.964.226.710,87</b>
Belanja Operasi	2.862.854.784,66	2.590.456.608,59
Belanja Modal	1.257.771.845,80	994.704.987,18
Belanja Tak Terduga	20.000.000,00	7.719.191,08
Belanja Transfer	372.773.369,55	371.345.924,02

Catatan/Notes: data yang ditampilkan merupakan angka *unaudited*

Sumber/Source: Badan Keuangan dan Aset Daerah Kabupaten Paser/*Finance and Local Assets Services of Paser Regency*

**Tabel 2.4.6 Target dan Realisasi Penerimaan Pajak Daerah di Kabupaten Paser (ribu rupiah), 2020 - 2023**  
**Target and Actual Receipt of Local Taxes in Paser Regency (thousand rupiahs), 2020 - 2023**

Jenis Pajak Daerah Type of Local Taxes	2020		2021	
	Target/Target	Realisasi/Actual	Target/Target	Realisasi/Actual
(1)	(2)	(3)	(4)	(5)
Pajak Hotel Hotel Tax	238.600,00	348.175,66	260.000,00	355.369,60
Pajak Restoran Restaurant Tax	7.295.000,00	8.408.657,33	7.340.000,00	8.490.495,18
Pajak Hiburan Entertainment Tax	42.000,00	33.916,00	9.000,00	9.446,00
Pajak Reklame Advertisement Tax	550.000,00	826.500,26	650.000,00	835.491,83
Pajak Penerangan Jalan Street Lighting Tax	9.000.000,00	10.544.815,46	9.690.000,00	10.899.132,96
Pajak Pengambilan Bahan Galian Golongan C Tax Collection On Excise from Class C	3.000.000,00	5.273.453,51	0,00	0,00
Pajak Parkir Parking Tax	150.000,00	414.481,65	150.000,00	113.558,60
Pajak Air Bawah Tanah Underground Water Tax	22.000,00	52.689,68	35.000,00	55.370,27
Pajak Sarang Burung Walet Swallow Bird Nest Tax	25.000,00	37.317,07	30.000,00	34.411,83
Pajak Bumi dan Bangunan (PBB) Land and Building Tax	3.236.000,00	3.707.699,50	3.236.000,00	4.046.004,12
Pajak Bea Perolehan Hak atas Tanah dan Bangunan (BPHTB) Customs and Land Acquisition Tax	2.250.000,00	3.621.416,29	15.400.000,00	18.835.014,49

Lanjutan Tabel/*Continued Table 2.4.6*

Jenis Pajak Daerah <i>Type of Local Taxes</i>	2022		2023	
	Target/ <i>Target</i>	Realisasi/ <i>Actual</i>	Target/ <i>Target</i>	Realisasi/ <i>Actual</i>
(1)	(6)	(7)	(8)	(9)
Pajak Hotel <i>Hotel Tax</i>	1.000.000,00	1.415.932,42	685.000,00	789.540,94
Pajak Restoran <i>Restaurant Tax</i>	8.870.000,00	9.497.614,38	9.150.000,00	13.179.867,49
Pajak Hiburan <i>Entertainment Tax</i>	12.000,00	30.031,00	12.000,00	16.171,50
Pajak Reklame <i>Advertisement Tax</i>	900.000,00	996.861,78	850.000,00	1.026.717,99
Pajak Penerangan Jalan <i>Street Lighting Tax</i>	10.500.000,00	11.764.876,03	12.000.000,00	13.062.960,61
Pajak Pengambilan Bahan Galian Golongan C <i>Tax Collection On Excise from Class C</i>	5.000.000,00	3.353.782,12	5.000.000,00	5.476.741,69
Pajak Parkir <i>Parking Tax</i>	150.000,00	140.638,97	150.000,00	191.533,60
Pajak Air Bawah Tanah <i>Underground Water Tax</i>	50.000,00	53.147,63	50.000,00	71.563,45
Pajak Sarang Burung Walet <i>Swallow Bird Nest Tax</i>	35.000,00	53.600,40	50.000,00	66.617,32
Pajak Bumi dan Bangunan (PBB) <i>Land and Building Tax</i>	4.200.000,00	3.663.009,35	3.700.000,00	4.238.207,02
Pajak Bea Perolehan Hak atas Tanah dan Bangunan (BPHTB) <i>Customs and Land Acquisition Tax</i>	6.000.000,00	6.785.506,91	65.950.000,00	28.979.291,81

Catatan/*Notes*: data yang ditampilkan merupakan angka *unaudited*  
 Sumber/*Source*: Badan Pendapatan Daerah Kabupaten Paser/*Local Revenues Services of Paser Regency*

## 2.5 PERTANAHAN LAND AFFAIRS

**Tabel** 2.5.1 **Penghasilan Negara Yang Masuk Melalui Kantor  
Pertanahan Kabupaten Paser Dirinci Per Bulan (Rupiah),  
2023**  
**Country Revenue from National Land Board Office of Paser  
Regency by Month (Rupiah), 2023**

Bulan Month	PNBP (Rupiah)
(1)	(2)
Januari/January	Rp166.734.585,00
Februari/February	Rp160.693.627,00
Maret/March	Rp138.613.448,00
April/April	Rp71.367.807,00
Mei/May	Rp90.442.493,00
Juni/June	Rp98.122.923,00
Juli/July	Rp126.851.396,00
Agustus/August	Rp142.028.835,00
September/September	Rp80.675.064,00
Oktober/October	Rp186.863.289,00
November/November	Rp87.876.757,00
Desember/December	Rp78.407.362,00
<b>Jumlah/Total</b>	<b>Rp1.428.567.586,00</b>

Sumber/Source: Kantor Pertanahan Kabupaten Paser/National Land Board of Paser Regency

**Tabel**  
**Table** 2.5.2

**Banyaknya Permohonan dan Penyelesaian Tentang  
Pertanahan di Kabupaten Paser, 2023**  
**Number of Applicant and Solving of Land Issue in Paser  
Regency, 2023**

Rincian Description	Permohonan/Applicant		Diselesaikan/Solved		Sisa Rent
	Fisik (Bidang) Physical (Field)	Keuangan Finance (Rupiah)	Fisik (Bidang) Physical (Field)	Keuangan Finance (Rupiah)	
(1)	(2)	(3)	(4)	(5)	(6)
Layanan Pengukuran Bidang tanah luas kurang dari 10 Ha	91	Rp94.682.570,00	91	Rp94.682.570,00	Rp-
Layanan Surat Keterangan Pendaftaran Tanah (SKPT)	126	Rp2.000.000,00	126	Rp2.000.000,00	Rp-
Layanan Surat Keputusan Penetapan Hak Atas Tanah Perorangan dan Badan Hukum	124	Rp52.004.840,00	124	Rp52.004.840,00	Rp-
Layanan Peralihan Hak	534	Rp341.395.291,00	534	Rp341.395.291,00	Rp-
Layanan Hak Tanggung	619	Rp329.200.000,00	619	Rp329.200.000,00	Rp-

Sumber/Source: Kantor Pertanahan Kabupaten Paser/National Land Board of Paser Regency





# PENDUDUK & KETENAGAKERJAAN

## POPULATION & EMPLOYMENT



### ANGKATAN KERJA 2023

Labor Force **134.940** Orang  
People

Tingkat Pengangguran Terbuka sebesar 4,72 persen artinya sebanyak 4,72 persen atau 6.369 orang angkatan kerja adalah pengangguran

Unemployment rate by 4,72 percent means that 4,72 percent or 6.369 people in the labor force are unemployed

# JUMLAH PENDUDUK 2023

## KABUPATEN PASER

Total Population in Paser Regency in 2023

**303.424** Jiwa  
People



RASIO JENIS KELAMIN  
Sex Ratio

**107,09**

Terdapat 107,09 penduduk laki-laki untuk setiap 100 penduduk perempuan

There are 107,09 males for every 100 female population







**PENJELASAN TEKNIS**

**TECHNICAL NOTES**

1. **Sumber utama data kependudukan** adalah sensus penduduk yang dilaksanakan setiap sepuluh tahun sekali. Sensus penduduk telah dilaksanakan sebanyak enam kali sejak Indonesia merdeka, yaitu tahun 1961, 1971, 1980, 1990, 2000, 2010 dan 2020.

Keenam sensus penduduk sebelumnya dilaksanakan dengan menggunakan metode tradisional, yaitu mencatat setiap penduduk dari rumah ke rumah. Pertama kalinya dalam sejarah sensus penduduk di Indonesia, Sensus Penduduk 2020 (SP2020) menggunakan metode kombinasi yaitu dengan memanfaatkan data Administrasi Kependudukan (Admindex) dari Direktorat Jenderal Kependudukan dan Pencatatan Sipil (Ditjen Dukcapil) Kementerian Dalam Negeri (Kemendagri) sebagai data dasar pelaksanaan SP2020. Hal ini dirancang dan dilaksanakan sebagai upaya untuk mewujudkan "SATU DATA KEPENDUDUKAN INDONESIA".

SP2020 mencakup seluruh penduduk yang tinggal di wilayah teritorial Indonesia, mencakup Warga Negara Indonesia (WNI) dan Warga

1. **One of the sources of demographic data** is population census, which is conducted every ten years. Population Census has been conducted seven times since Indonesia's independence: 1961, 1971, 1980, 1990, 2000, 2010, and 2020

*The previous six population censuses were carried out using the traditional method, canvassing each person door-to-door. For the first time in the history of the population census in Indonesia, the 2020 Population Census (PC2020) used a combined method, that is utilizing Population Administration data managed by the Directorate General of Population and Civil Registration of the Ministry of Home Affairs as the basic data for the population census. This is designed and implemented as an effort to realize "ONE INDONESIAN POPULATION DATA".*

*PC2020 covered all residents who live in Indonesia's territory, including Indonesian citizens (WNI) and foreign citizens (WNA) who have stayed or plan to stay*

Negara Asing (WNA) yang telah menetap atau berencana menetap di wilayah Indonesia selama minimal satu tahun. WNI yang dicakup juga termasuk mereka yang berada di luar negeri, yaitu Anggota Korps Diplomatik Republik Indonesia beserta keluarganya di luar negeri dan Anggota TNI/POLRI beserta keluarganya yang sedang melakukan misi perdamaian di luar negeri

Untuk tahun yang tidak dilaksanakan sensus penduduk, data kependudukan diperoleh dari hasil proyeksi penduduk. Proyeksi penduduk merupakan suatu perhitungan ilmiah yang didasarkan pada asumsi dari komponen-komponen perubahan penduduk, yaitu kelahiran, kematian, dan migrasi (migrasi internasional dan migrasi risen antar provinsi). Proyeksi penduduk interim 2020-2023 dihitung menggunakan data dasar penduduk hasil perapihan umur dari data Administrasi Kependudukan dan SP2020 dengan menggunakan asumsi Angka Kelahiran Total sejak tahun 2020 konstan 2,1 (sesuai Proyeksi Survei Penduduk antar Sensus (SUPAS) 2015-2045), Angka Kematian Bayi (AKB) meneruskan hasil Proyeksi SUPAS 2015-2045, dan pola

*in Indonesian territory for at least one year. The Indonesian citizens who are covered also include those who are abroad, namely members of the Diplomatic Corps of the Republic of Indonesia and their families abroad and members of the TNI/POLRI and their families who are carrying out Peacekeeping Missions abroad.*

*For the periods besides the census year, population projection is applied to estimate population for those years. The population projection is an estimation based on the demographic components, such as birth, death, and migration (international migration and recent migration). The interim population projection for 2020-2023 is calculated from the single age smoothed combined from Population Administration Data and the 2020 Population Census. It uses the assumption that the Total Fertility Rate (TFR) since 2020 is constant at 2.1 (according to the population projection of 2015-2045 Intercensal Population Survey (SUPAS)), Infant Mortality Rate (IMR) continues the results of the 2015-2045 SUPAS Projection, and the 2020 migration pattern is the same as the pattern of migration in SUPAS2015 results.*

migrasi 2020 sama dengan pola migrasi hasil SUPAS 2015.

Dalam publikasi ini, data yang disajikan merupakan hasil SP2020 (September), dan hasil proyeksi penduduk interim 2020-2023 (pertengahan tahun/ Juni).

*The data presented in this publication are the PC2020 results (September) and the 2020-2023 interim population projection results (midyear/June).*

**2. BPS - Penduduk Indonesia**

adalah semua orang yang berdomisili di wilayah teritorial Indonesia, mencakup Warga Negara Indonesia (WNI) dan Warga Negara Asing (WNA) yang telah menetap selama satu tahun atau lebih atau berencana menetap di wilayah Indonesia selama minimal satu tahun. Pada sensus sebelumnya referensi waktu dalam konsep kependudukan adalah enam bulan. Perubahan ini didasari oleh UU No. 24 Tahun 2013 tentang Perubahan atas UU No. 23 Tahun 2006 tentang Administrasi Kependudukan pada Pasal 15.

**2. BPS - The population of Indonesia**

*are all people who live in Indonesia's territory, including Indonesian citizens and foreign citizens who have lived for one year or more or plan to stay in Indonesia territory for at least one year. In the previous census the time reference in the population concept was six months. This change is based on Law no.24 of 2013 concerning Amendments to Law no. 23 of 2006 concerning Population Administration in Article 15.*

**3. Disdukcapil - Penduduk**

adalah setiap orang baik warga negara Indonesia maupun Warga Negara Asing yang bertempat tinggal di wilayah di Negara RI dan telah memenuhi ketentuan Peraturan Perundang-undangan yang berlaku.

**3. Disdukcapil - Population**

*is any person both Indonesian citizens and Foreign Citizens who reside in the territory of the Republic of Indonesia and has complied with the provisions of the applicable Laws and Regulations.*

4. **Laju pertumbuhan penduduk per tahun** adalah angka yang menunjukkan rata-rata tingkat penambahan penduduk per tahun dalam jangka waktu tertentu. Angka ini dinyatakan sebagai persentase dari penduduk dasar. Metode penghitungan laju pertumbuhan penduduk yang digunakan oleh BPS adalah metode geometrik.
  5. **Kepadatan penduduk** adalah ukuran persebaran penduduk yang menunjukkan jumlah penduduk untuk setiap kilometer persegi luas wilayah.
  6. **Rasio jenis kelamin** adalah perbandingan antara jumlah penduduk laki-laki dan jumlah penduduk perempuan pada suatu daerah dan waktu tertentu, yang biasanya dinyatakan dalam banyaknya penduduk laki-laki per 100 perempuan.
  7. **Distribusi penduduk** adalah pola persebaran penduduk di suatu wilayah, baik berdasarkan batas-batas geografis maupun berdasarkan batas-batas administrasi pemerintahan.
4. **Annual population growth rate** is a number that shows the average rate of population growth per year in a certain period. This rate is a percentage of the basic population. The method used by Statistics Indonesia is the geometric method.
  5. **Population density** is a measure of the distribution of the population which shows the total population for each square kilometer of area.
  6. **Sex ratio** is the ratio between total male population and female population in a certain area and at a certain time, which is usually stated in the number of male residents per 100 females.
  7. **Population distribution** is the pattern of population distribution in an area, either by geographic boundaries or by government administrative boundaries.

- 8. Komposisi penduduk** adalah pola persebaran penduduk menurut karakteristiknya, contoh: penduduk menurut kelompok umur, penduduk menurut jenis kelamin.
- 8. *Population compotition*** is the pattern of population distribution by its characteristics, example: population by Age Groups, population by sex.
- 9. Penduduk usia kerja** adalah penduduk yang berumur 15 tahun ke atas.
- 9. *Working age population*** is persons of 15 years and over.
- 10. Angkatan kerja** adalah penduduk usia kerja (15 tahun ke atas) yang bekerja, punya pekerjaan namun sementara tidak bekerja, dan pengangguran.
- 10. *Labor force or economically active*** are persons of 15 years and over, who in the previous week were working, temporarily absent from work but having jobs, and unemployment.
- 11. Bekerja** adalah kegiatan ekonomi yang dilakukan oleh seseorang dengan maksud memperoleh atau membantu memperoleh pendapatan atau keuntungan dan lamanya bekerja paling sedikit 1 jam secara terus menerus dalam seminggu yang lalu (termasuk pekerja keluarga tanpa upah yang membantu dalam suatu usaha/kegiatan ekonomi).
- 11. *Working*** is economic activity conducted by a person and intended to earn income by doing work or helping to do work at least one hour continuously during the reference week (including unpaid family worker/s for any economic activity).
- 12. Jumlah jam kerja seluruhnya** adalah jumlah jam kerja yang digunakan untuk bekerja (tidak termasuk jam kerja istirahat resmi dan jam kerja yang digunakan untuk hal-hal di luar pekerjaan).
- 12. *Total working hours*** is the total hours spent by an employee to perform all jobs (excluding the time used for other activities which are not classified as work).

- 13. Lapangan usaha** adalah bidang kegiatan dari pekerjaan/tempat bekerja di mana seseorang bekerja. Klasifikasi lapangan usaha mengikuti Klasifikasi Baku Lapangan Usaha Indonesia (KBLI) dalam 1 digit.
- 13. *Industry*** is field of a person's activity or establishment. The classification of industries follows the Indonesia Standard Industrial Classification (KBLI) in one digit.
- 14. Status pekerjaan** adalah kedudukan seseorang dalam unit usaha/kegiatan dalam melakukan pekerjaan.
- 14. *Employment status*** is the status of a person at his place of work or establishment where he was employed.
- 15. Berusaha sendiri tanpa dibantu orang lain** adalah bekerja atau berusaha dengan menanggung risiko secara ekonomis, yaitu dengan tidak kembalinya ongkos produksi yang telah dikeluarkan dalam rangka usahanya tersebut, serta tidak menggunakan pekerja dibayar maupun pekerja tak dibayar, termasuk yang sifat pekerjaannya memerlukan teknologi atau keahlian khusus.
- 15. *Own-account worker*** is a person who works at his own risk without assisted by paid per mount worker or unpaid worker include technical job or skill job.
- 16. Berusaha dibantu buruh tidak tetap/buruh tidak dibayar** adalah bekerja atau berusaha atas risiko sendiri, dan menggunakan buruh/pekerja tak dibayar dan atau buruh/pekerja tidak tetap.
- 16. *Employer assisted by temporary workers/unpaid worker*** is a person who works at his own risk and assisted by temporary worker/unpaid worker.
- 17. Berusaha dibantu buruh tetap/buruh dibayar** adalah berusaha atas risiko sendiri dan mempekerjakan paling sedikit satu orang buruh/pekerja tetap yang dibayar.
- 17. *Employer assisted by permanent workers/paid workers*** is a person who does his business at her/his own risk at least one assisted by paid permanent worker.

- 18. Buruh/karyawan/pegawai** adalah seseorang yang bekerja pada orang lain atau instansi/kantor/ perusahaan secara tetap dengan menerima upah/gaji baik berupa uang maupun barang. Buruh yang tidak mempunyai majikan tetap, tidak digolongkan sebagai buruh/karyawan, tetapi sebagai pekerja bebas. Seseorang dianggap memiliki majikan tetap jika memiliki 1 (satu) majikan (orang/rumah tangga) yang sama dalam sebulan terakhir, khusus pada sektor bangunan batasannya tiga bulan. Apabila majikannya instansi/ lembaga, boleh lebih dari satu.
- 19. Pekerja bebas** adalah seseorang yang bekerja pada orang lain/majikan/institusi yang tidak tetap (lebih dari 1 majikan dalam sebulan terakhir) di usaha pertanian baik berupa usaha rumah tangga maupun bukan usaha rumah tangga, ataupun di nonpertanian atas dasar balas jasa dengan menerima upah atau imbalan baik berupa uang maupun barang, dan baik dengan sistem pembayaran harian maupun borongan.
- 18. *Employee*** is a person who work permanently for other people or institution/office/company and gains some money/cash or goods as wage/salary. Labor who have no permanent employer is not categorized as a laborer/worker/employee but casual worker. A laborers in general is considered to have a permanent employer if he has the same employer during the past month, particularly for building construction sector is 3 months. If the employer is an institution, more than 1 (one) employer is allowed.
- 19. *Casual employee*** is a person who does not work permanently for other people/employer/ institution (more than 1 employer during the last 1 month) in agricultural sector, either home industry or not home industry, or in non-agricultural sector based on remuneration paid with money or goods, and based on daily or contact payment system.

**20. Pekerja tak dibayar** adalah seseorang yang bekerja membantu usaha untuk memperoleh penghasilan/keuntungan yang dilakukan oleh salah seorang anggota rumah tangga atau bukan anggota rumah tangga tanpa mendapat upah/gaji baik berupa uang maupun barang.

**20. Unpaid worker** is a person who intended to work without pay either with money or good, in an establishment run by other members of the family, relative or neighbour.

<https://paserkab.bps.go.id>



**ULASAN**

**DESCRIPTION**

**PENDUDUK**

Jumlah penduduk Kabupaten Paser pada tahun 2023 mencapai 303.424 jiwa. Laju pertumbuhan penduduknya mencapai 9.38% dibandingkan jumlah penduduk pada tahun 2020. Jika ditinjau berdasarkan jenis kelamin, jumlah penduduk laki-laki masih lebih banyak dibandingkan jumlah penduduk perempuan. Adapun rasio jenis kelamin kabupaten Paser tahun 2023 adalah 107, yang artinya dari 100 penduduk perempuan terdapat 107 penduduk laki-laki. Jika dilihat berdasarkan kelompok umur, penduduk di Kabupaten Paser didominasi oleh penduduk usia muda.

**KETENAGAKERJAAN**

Tenaga kerja adalah modal dalam pembangunan ekonomi. Jumlah dan komposisi tenaga kerja akan mengalami perubahan seiring dengan pertumbuhan penduduk. Tenaga Kerja yang aktif secara ekonomi disebut angkatan kerja. Tingkat Partisipasi Angkatan (TPAK) adalah persentase penduduk usia 15 tahun keatas yang merupakan angkatan kerja.

Selama kurun waktu 2022-2023, angkatan kerja di Kabupaten Paser meningkat dari 133.734 orang

**POPULATION**

*In 2023, 303,424 people lived in Paser Regency. So, the population growth in 2023 is 9,38% percent, against 2020. According to sex, male people are more than female people. The number of sex ratio is 107. It means there are 107 male people in 100 female people. Young people are the most population in 2023.*

**EMPLOYMENT**

*Labor is capital in economic development. The number and composition of the workforce will change along with population growth. Economically active labor is called the labor force. Economically Active Participation Rate is the percentage of the population aged 15 years and over who constitute the labor force.*

*During the period 2021-2023, the labor force in Paser Regency*

menjadi 134.940 orang. Jika ditinjau berdasarkan jenis kelamin, terlihat bahwa TPAK laki-laki lebih tinggi dibanding TPAK perempuan. Tahun 2023, TPAK laki-laki sebesar 86,02 persen, sedangkan TPAK perempuan sebesar 37,72 persen. Jika ditinjau berdasarkan kelompok umur, kelompok umur 30 hingga 34 tahun memiliki proporsi yang lebih besar dibandingkan kelompok umur yang lain.

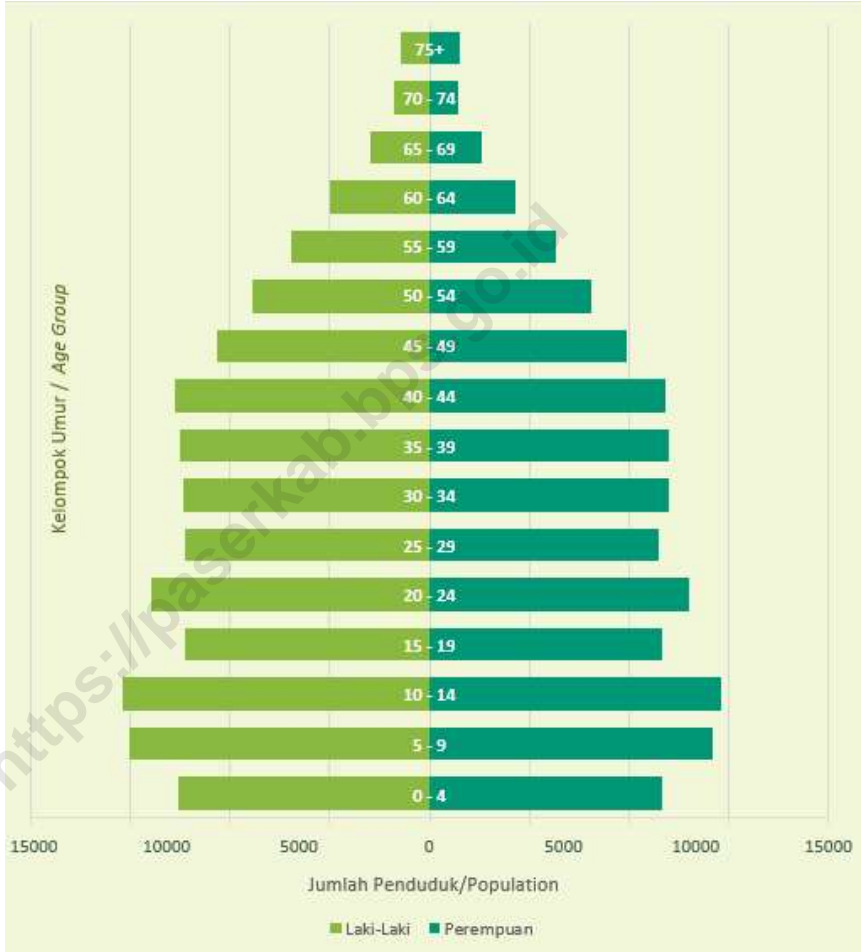
Proporsi pekerja menurut lapangan pekerjaan juga merupakan salah satu ukuran untuk melihat potensi perekonomian suatu wilayah. Hal ini dikarenakan indikator tersebut merupakan cerminan perekonomian suatu wilayah. Untuk tahun 2023, masih sama dengan tahun-tahun sebelumnya, sektor pertanian, kehutanan, perburuan, dan perikanan (42,24%) masih merupakan sektor dominan yang paling banyak menyerap tenaga kerja.

*increased from 133,734 people to 134,490 people. When viewed by sex, it appears that the male's Economically Active Participation Rate is higher than the female's Economically Active Participation Rate. In 2023, male's Economically Active Participation Rate was 86.02 percent, while female's Economically Active Participation Rate was 37.72 percent. If reviewed by Age Groups, the Age Groups of 30 to 34 years has a more basic proportion than the other Age Groups.*

*The proportion of workers according to employment is also one measure to see the economic potential of a region. This is because these indicators are a reflection of the economy of a region. For 2023, it is still the same as in previous years, the agriculture, forestry, hunting, and fisheries sector (42,24%) is still the dominant sector that absorbs the most labor.*

**Gambar** 3.1  
**Figures**

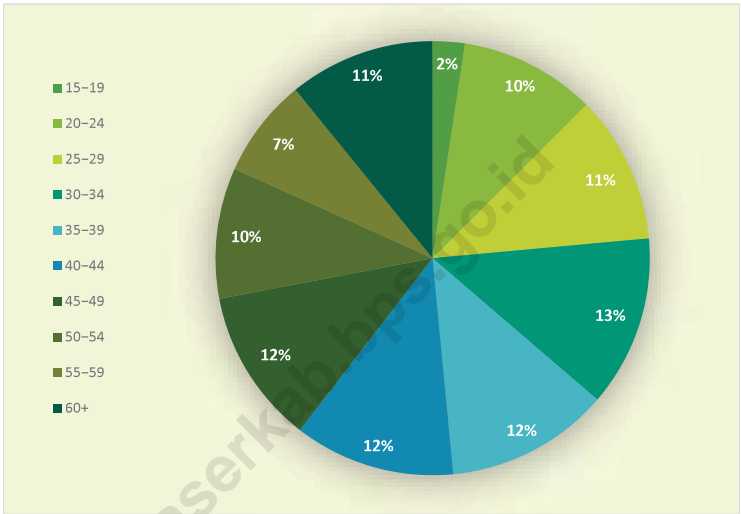
**Jumlah Penduduk Menurut Kelompok Umur dan Jenis Kelamin di Kabupaten Paser, 2023**  
*Population by Age Groups and Sex in Paser Regency, 2023*



Sumber/Source: Dinas Kependudukan dan Pencatatan Sipil Kabupaten Paser/Population and Civil Registration Agency of Paser Regency

**Gambar** 3.2  
**Figures**

**Persentase Penduduk Berumur 15 Tahun Keatas yang Bekerja Selama Seminggu yang Lalu Menurut Kelompok Umur di Kabupaten Paser, 2023**  
*Percentage of Population 15 Years of Age and Over Who Worked During the Previous Week by Age Groups in Paser Regency, 2023*



Sumber/Source: BPS, Survei Angkatan Kerja Nasional (Sakernas) Agustus/ BPS-Statistics of Paser Regency, August National Labor Force Survey

**3.1 PENDUDUK  
POPULATION**

**Tabel 3.1.1 Penduduk, Laju Pertumbuhan Penduduk, Distribusi Persentase Penduduk, Kepadatan Penduduk, Rasio Jenis Kelamin Penduduk Menurut Kecamatan di Kabupaten Paser, 2023**  
*Population, Population Growth Rate, Percentage Distribution of Population, Population Density, and Sex Ratio by Subdistrict in Paser Regency, 2023*

Kecamatan Subdistrict	Penduduk Population	Laju Pertumbuhan Penduduk per Tahun 2020-2023 Annual Population Growth Rate 2020-2023
(1)	(2)	(3)
Batu Sopang	28.805	17,65%
Muara Samu	7.770	13,13%
Batu Engau	20.874	17,05%
Tanjung Harapan	10.410	16,64%
Pasir Belengkong	31.328	6,98%
Tanah Grogot	85.087	9,06%
Kuaro	31.906	6,56%
Long Ikis	44.140	6,02%
Muara Komam	14.314	6,65%
Long Kali	28.790	6,67%
<b>Paser</b>	<b>303.424</b>	<b>9,38%</b>

Lanjutan Tabel/*Continued Table 3.1.1*

Kecamatan Subdistrict	Persentase Penduduk Percentage of Total Population	Kepadatan Penduduk (per km <sup>2</sup> ) Population Density per sq.km
(1)	(4)	(5)
Batu Sopang	9,49%	25,92
Muara Samu	2,56%	9,09
Batu Engau	6,88%	13,85
Tanjung Harapan	3,43%	14,58
Pasir Belengkong	10,32%	31,64
Tanah Grogot	28,04%	253,55
Kuaro	10,52%	42,70
Long Ikis	14,55%	36,65
Muara Komam	4,72%	8,16
Long Kali	9,49%	12,07
<b>Paser</b>	<b>100,00%</b>	<b>26,15</b>

**Lanjutan Tabel/Continued Table 3.1.1**

<b>Kecamatan Subdistrict</b>	<b>Rasio Jenis Kelamin Population Sex Ratio</b>
(1)	(6)
Batu Sopang	111
Muara Samu	115
Batu Engau	113
Tanjung Harapan	110
Pasir Belengkong	107
Tanah Grogot	103
Kuaro	105
Long Ikis	107
Muara Komam	112
Long Kali	109
<b>Paser</b>	<b>107</b>

Sumber/Source: Dinas Kependudukan dan Pencatatan Sipil Kabupaten Paser/Population and Civil Registration Agency of Paser Regency

**Tabel 3.1.2** Jumlah Penduduk Menurut Jenis Kelamin dan Kecamatan di Kabupaten Paser, 2023  
**Table** Population by Sex and Sub District in Paser Regency, 2023

Kecamatan Subdistrict	Jenis Kelamin Sex	
	Laki-Laki Male	Perempuan Female
(1)	(2)	(3)
Batu Sopang	15.140	13.665
Muara Samu	4.155	3.615
Batu Engau	11.092	9.782
Tanjung Harapan	5.464	4.946
Pasir Belengkong	16.158	15.170
Tanah Grogot	43.185	41.902
Kuaro	16.348	15.558
Long Ikis	22.765	21.375
Muara Komam	7.554	6.760
Long Kali	15.042	13.748
<b>Paser</b>	<b>156.903</b>	<b>146.521</b>

Sumber/Source: Dinas Kependudukan dan Pencatatan Sipil Kabupaten Paser/Population and Civil Registration Agency of Paser Regency



**Tabel 3.1.3** Jumlah Penduduk Menurut Kelompok Umur dan Jenis Kelamin di Kabupaten Paser, 2023  
**Table 3.1.3** Population by Age Groups and Sex in Paser Regency, 2023

Kelompok Umur Age Groups	Jenis Kelamin Sex		Jumlah Total
	Laki-Laki Male	Perempuan Female	
(1)	(2)	(3)	(4)
0-4	12.567	11.673	24.240
5-9	15.089	14.216	29.305
10-14	15.426	14.591	30.017
15-19	12.295	11.686	23.981
20-24	13.974	13.003	26.977
25-29	12.271	11.478	23.749
30-34	12.330	11.981	24.311
35-39	12.475	11.989	24.464
40-44	12.731	11.829	24.560
45-49	10.693	9.846	20.539
50-54	8.908	8.096	17.004
55-59	6.898	6.309	13.207
60-64	5.030	4.280	9.310
65-69	2.992	2.632	5.624
70-74	1.751	1.418	3.169
75+	1.473	1.494	2.967
<b>Jumlah/Total</b>	<b>156.903</b>	<b>146.521</b>	<b>303.424</b>

Sumber/Source: Dinas Kependudukan dan Pencatatan Sipil Kabupaten Paser/Population and Civil Registration Agency of Paser Regency

**Tabel 3.1.4** **Persentase Penduduk Menurut Kelompok Umur Produktif di Kabupaten Paser, 2023**  
**Percentage of Population by Productive Age in Paser Regency, 2023**

Kelompok Umur Age Groups	Persentase Penduduk Percentage of Population			Dependency Ratio		
	Laki-Laki Male	Perempuan Female	Jumlah Total	Laki-Laki Male	Perempuan Female	Jumlah Total
(1)	(2)	(3)	(4)	(5)	(6)	(7)
0-14	27,46	27,63	27,54			
15-64	68,58	68,59	68,58	45,81	45,80	45,81
65+	3,96	3,78	3,88			
<b>Jumlah/Total</b>	<b>100,00</b>	<b>100,00</b>	<b>100,00</b>			

Sumber/Source: Dinas Kependudukan dan Pencatatan Sipil Kabupaten Paser/Population and Civil Registration Agency of Paser Regency

**Tabel 3.1.5** Banyaknya Penerbitan Akta Kependudukan Dirinci Per Bulan di Kabupaten Paser, 2023  
**Number of Demography Documents Issued Per Month in Paser Regency, 2023**

Jenis Kegiatan dan Volume Pelayanan Activity Type and Service Volume						
Bulan Month	Akta Perkawinan Marriage Certificate	Akta Perceraian Divorce Deed	Akta Kematian Death Certificate	Akta Pengakuan dan Pengesahan Anak Children's Deed of Recognition and Endorsement	Kutipan Ke-2 Second Quote	Akta Kelahiran Birth Certificate
(1)	(2)	(3)	(4)	(5)	(6)	(7)
Januari/January	12	0	135	0	60	657
Februari/February	12	0	132	0	72	588
Maret/March	18	0	164	0	8	614
April/April	7	0	103	0	46	388
Mei/May	14	0	168	0	90	760
Juni/June	14	0	129	0	76	659
Juli/July	18	6	134	0	70	705
Agustus/August	18	3	150	1	75	629
September/September	21	0	147	0	77	594
Oktober/October	24	0	443	0	80	823
November/November	23	1	332	0	63	703
Desember/December	19	0	155	0	64	565
<b>Jumlah/Total</b>	<b>200</b>	<b>10</b>	<b>2 192</b>	<b>1</b>	<b>781</b>	<b>7 685</b>

Sumber/Source: Dinas Kependudukan dan Pencatatan Sipil Kabupaten Paser/Population and Civil Registration Agency of Paser Regency

### 3.2 KETENAGAKERJAAN EMPLOYMENT

**Tabel** 3.2.1 **Penduduk Berumur 15 Tahun Ke Atas Menurut Jenis Kegiatan Selama Seminggu yang Lalu dan Jenis Kelamin di Kabupaten Paser, 2023**  
*Population 15 Years of Age and Over by Type of Activity During The Previous Week and Sex in Paser Regency, 2023*

Kegiatan Utama Main Activity	Jenis Kelamin Sex		
	Laki-Laki Male	Perempuan Female	Laki-Laki + Perempuan Male + Female
(1)	(2)	(3)	(4)
<b>Angkatan Kerja/Economically Active</b>	96.322	38.618	134.940
Bekerja/Working	93.288	35.283	128.571
Pengangguran Terbuka/Unemployment	3.034	3.335*	6.369
<b>Bukan Angkatan Kerja/Not Economically Inactive</b>	15.652	63.758	79.410
Sekolah/Attending School	9.110	9.321	18.431
Mengurus Rumah Tangga/Housekeeping	998*	50.403	51.401
Lainnya/Others	5.544	4.034*	9.578
<b>Jumlah/Total</b>	<b>111.974</b>	<b>102.376</b>	<b>214.350</b>
<b>Tingkat Partisipasi Angkatan Kerja (TPAK) Economically Active Participation Rate</b>	<b>86,02</b>	<b>37,72</b>	<b>62,95</b>
<b>Tingkat Pengangguran Unemployment Rate</b>	<b>3,15</b>	<b>8,64</b>	<b>4,72</b>

Sumber/Source: Badan Pusat Statistik, Survei Angkatan Kerja Nasional (Sakernas) Agustus/ BPS-Statistics of Paser Regency, August National Labor Force Survey

**Tabel** 3.2.2  
**Table**

**Penduduk Berumur 15 Tahun Ke Atas Menurut Pendidikan Tertinggi yang Ditamatkan dan Jenis Kegiatan Selama Seminggu yang Lalu di Kabupaten Paser, 2023**  
*Population 15 Years of Age and Over by Educational Attainment and Type of Activity During The Previous Week in Paser Regency, 2023*

Pendidikan Tertinggi yang Ditamatkan <sup>1</sup> <i>Educational Attainment<sup>1</sup></i>	Angkatan Kerja/ <i>Economically Active</i>			Persentase Bekerja terhadap Angkatan Kerja <i>Percentage of Working to Economically Active (%)</i>
	Bekerja <i>Working</i>	Pengangguran <sup>2</sup> <i>Unemployment<sup>2</sup></i>	Jumlah Angkatan Kerja <i>Total of Economically Active</i>	
(1)	(2)	(3)	(4)	(5)
0	47.111	464	47.575	99,02
1	22.962	997	23.959	95,84
2	45.548	4.511	50.059	90,99
3	12.950	397	13.347	97,03
<b>Jumlah/Total</b>	<b>128.571</b>	<b>6.369</b>	<b>134.940</b>	<b>95,28</b>

Lanjutan Tabel/Continued Table 3.2.2

Pendidikan Tertinggi yang Ditamatkan <sup>1</sup> <i>Educational Attainment <sup>1</sup></i>	Bukan Angkatan Kerja <i>Not Economically Active</i>	Jumlah Total	Tingkat Partisipasi Angkatan Kerja (TPAK) <i>Labour Force Participation Rate (%)</i>
(1)	(6)	(7)	(8)
0	26.952	74.527	63,84
1	24.601	48.560	49,34
2	22.800	72.859	68,71
3	5.057	18.404	72,52
<b>Jumlah/Total</b>	<b>79.410</b>	<b>214.350</b>	<b>62,95</b>

- Catatan/Note:
- 1
    - 0. ≤ Sekolah Dasar (SD)/≤ *Primary School*
    - 1. Sekolah Menengah Pertama/*Junior High School*
    - 2. Sekolah Menengah Atas/*Senior High School*
    - 3. Perguruan Tinggi/*Collage*
  - 2
    - 1. Mencari pekerjaan/*Looking for work*
    - 2. Mempersiapkan usaha/*Establishing a new business/firm*
    - 3. Merasa tidak mungkin mendapat pekerjaan/*Feeling hopeless in looking for work (discouraged job seekers)*
    - 4. Sudah punya pekerjaan tetapi belum mulai bekerja/*Having job already but not starting to work yet*

Sumber/Source: Badan Pusat Statistik, Survei Angkatan Kerja Nasional (Sakernas) Agustus/ *BPS-Statistics of Paser Regency, August National Labor Force Survey*

**Tabel**  
**Table** 3.2.3

**Penduduk Berumur 15 Tahun Ke Atas yang Bekerja Selama Seminggu yang Lalu Menurut Status Pekerjaan Utama dan Jenis Kelamin di Kabupaten Paser, 2023**  
*Population 15 Years of Age and Over Who Worked During the Previous Week by Main Employment Status and Sex in Paser Regency, 2023*

<b>Status Pekerjaan Utama</b> <i>Main Employment Status</i>	<b>Laki-Laki</b> <i>Male</i>	<b>Perempuan</b> <i>Female</i>	<b>Jumlah</b> <i>Total</i>
(1)	(2)	(3)	(4)
Berusaha sendiri <i>Own account worker</i>	21.436	10.983	32.419
Berusaha dibantu buruh tidak tetap/buruh tak dibayar <i>Employer assisted by temporary worker/unpaid worker</i>	11.038	4289*	15.327
Berusaha dibantu buruh tetap/buruh dibayar <i>Employer assisted by permanent worker/paid worker</i>	7.459	663*	8.122
Buruh/Karyawan/Pegawai <i>Employee</i>	37.040	11.218	48.258
Pekerja bebas <i>Casual worker</i>	10.333	N/A	10.813
Pekerja keluarga <i>Family worker</i>	5.982*	7.650	13.632
<b>Jumlah/Total</b>	<b>93.288</b>	<b>35.283</b>	<b>128.571</b>

Sumber/Source: Badan Pusat Statistik, Survei Angkatan Kerja Nasional (Sakernas) Agustus/ BPS-Statistics of Paser Regency, August National Labor Force Survey

**Tabel 3.2.4 Penduduk Berumur 15 Tahun Ke Atas yang Bekerja Selama Seminggu yang Lalu Menurut Jumlah Jam Kerja pada Pekerjaan Utama dan Jenis Kelamin di Kabupaten Paser, 2023**  
**Population 15 Years of Age and Over Who Worked During the Previous Week by Number of Working Hours on Main Industry and Sex in Paser Regency, 2023**

Jumlah Jam Kerja Pada Pekerjaan Utama (jam) <i>Number of Working Hours on Main Industry (hours)</i>	Jenis Kelamin <i>Sex</i>		
	Laki-Laki <i>Male</i>	Perempuan <i>Female</i>	Jumlah <i>Total</i>
(1)	(2)	(3)	(4)
0 <sup>1</sup>	806*	N/A	1.454*
1-14	5.845	3.492*	9.337
15-24	7.643	3.226*	10.869
25-34	14.837	5.975	20.812
35-40	14.813	5.276	20.089
41+	49.344	16.666	66.010
<b>Jumlah/Total</b>	<b>93.288</b>	<b>35.283</b>	<b>128.571</b>

Catatan/Note: <sup>1</sup> Sementara tidak bekerja/Temporarily not working  
 Sumber/Source: Badan Pusat Statistik, Survei Angkatan Kerja Nasional (Sakernas) Agustus/ BPS-Statistics of Paser Regency, August National Labor Force Survey



**Tabel**  
**Table** 3.2.5

**Penduduk Berumur 15 Tahun Ke Atas yang Bekerja Selama Seminggu yang Lalu Menurut Jumlah Jam Kerja Seluruhnya dan Jenis Kelamin di Kabupaten Paser, 2023**  
*Population 15 Years of Age and Over Who Worked During the Previous Week by Total Working Hours and Sex in Paser Regency, 2023*

Jumlah Jam Kerja Seluruhnya (jam) <i>Total Working Hours (hours)</i>	Jenis Kelamin <i>Sex</i>		
	Laki-Laki <i>Male</i>	Perempuan <i>Female</i>	Jumlah <i>Total</i>
(1)	(2)	(3)	(4)
0 <sup>1</sup>	806*	648	1.454
1-14	5.567	3.173*	8.740
15-24	6.468	3.208*	9.676
25-34	13.760	5.689	19.449
35-40	14.137	4.976	19.113
41+	52.550	17.589	70.139
<b>Jumlah/Total</b>	<b>93.288</b>	<b>35.283</b>	<b>128.571</b>

Catatan/Note: <sup>1</sup> Sementara tidak bekerja/Temporarily not working  
 Sumber/Source: Badan Pusat Statistik, Survei Angkatan Kerja Nasional (Sakernas) Agustus/ BPS-Statistics of Paser Regency, August National Labor Force Survey

**Tabel 3.2.6 Penduduk Berumur 15 Tahun Keatas yang Bekerja Selama Seminggu yang Lalu Menurut Kelompok Umur dan Jenis Kelamin di Kabupaten Paser, 2023**  
**Population 15 Years of Age and Over Who Worked During the Previous Week by Age Groups and Sex in Paser Regency, 2023**

Kelompok Umur Age Groups	Jenis Kelamin Sex		
	Laki-Laki Male	Perempuan Female	Jumlah Total
(1)	(2)	(3)	(4)
15–19	1.831*	1.235*	3.066
20–24	9.529*	3.506*	13.035
25–29	10.590	3.576	14.166
30–34	12.222	4.168	16.390
35–39	11.946	3.734	15.680
40–44	11.108	4.299	15.407
45–49	10.197	4.634	14.831
50–54	8.284	4.235	12.519
55–59	6.971	2.498	9.469
60+	10.610	3.398*	14.008
<b>Jumlah/Total</b>	<b>93.288</b>	<b>35.283</b>	<b>128.571</b>

Sumber/Source: Badan Pusat Statistik, Survei Angkatan Kerja Nasional (Sakernas) Agustus/ BPS-Statistics of Paser Regency, August National Labor Force Survey

**Tabel**  
**Table** 3.2.7

**Penduduk Berumur 15 Tahun Ke Atas yang Bekerja Selama Seminggu yang Lalu Menurut Lapangan Pekerjaan Utama dan Jenis Kelamin di Kabupaten Paser, 2023**

*Population 15 Years of Age and Over Who Worked During the Previous Week by Main Industry and Sex in Paser Regency, 2023*

Lapangan Pekerjaan Utama <sup>1</sup> <i>Main Industry<sup>1</sup></i>	Jenis Kelamin <i>Sex</i>		
	Laki-Laki <i>Male</i>	Perempuan <i>Female</i>	Jumlah <i>Total</i>
(1)	(2)	(3)	(4)
1	46.985	7.328	54.313
2	13.017	N/A	13.639
3	2.250*	2.092*	4.342
4	N/A	N/A	N/A
5	4.006*	N/A	4.006*
6	13.581	16.169	29.750
7	4.512	N/A	5.030
8	2.256*	508*	2.764*
9	6.549	7.757	14.306
<b>Jumlah/Total</b>	<b>93.288</b>	<b>35.283</b>	<b>128.571</b>

- Catatan/Note: <sup>1</sup>
- 1 Pertanian, Kehutanan, Perburuan, dan Perikanan/*Agriculture, Forestry, Hunting, Fisheries*
  - 2 Pertambangan dan Penggalian/*Mining and Quarrying*
  - 3 Industri Pengolahan/*Manufacturing Industry*
  - 4 Listrik, Gas, dan Air/*Electricity, Gas, and Water*
  - 5 Bangunan/*Construction*
  - 6 Perdagangan Besar, Eceran, Rumah Makan, dan Hotel/*Wholesale Trade, Retail Trade, Restaurants, and Hotels*
  - 7 Angkutan, Pergudangan, dan Komunikasi/*Transportation, Warehousing, Communication*
  - 8 Keuangan, Asuransi, Usaha Persewaan Bangunan, Tanah, dan Jasa Perusahaan/*Financial, Insurance, Real Estate, and Business Services*
  - 9 Jasa Kemasyarakatan, Sosial, dan Perorangan/*Community, Social, and Personal Services*

Sumber/Source: Badan Pusat Statistik, Survei Angkatan Kerja Nasional (Sakernas) Agustus/ *BPS-Statistics of Paser Regency, August National Labor Force Survey*

**Tabel 3.2.8** Banyaknya Pencari Kerja Terdaftar Menurut Tingkat Pendidikan Tertinggi yang Ditamatkan dan Jenis Kelamin di Kabupaten Paser, 2023  
**Number of Registered Job Applicants by Educational Attainment and Sex in Paser Regency, 2023**

Pendidikan Tertinggi yang Ditamatkan <i>Educational Attainment</i>	Jenis Kelamin <i>Sex</i>		Jumlah <i>Total</i>
	Laki-Laki <i>Male</i>	Perempuan <i>Female</i>	
(1)	(2)	(3)	(4)
Tidak/Belum Pernah Sekolah <i>No Schooling</i>	0	0	0
Tidak/Belum Tamat SD <i>Not Yet Completed Primary School</i>	9	1	10
Sekolah Dasar <i>Primary School</i>	17	4	21
Sekolah Menengah Pertama <i>Junior High School</i>	51	16	67
Sekolah Menengah Atas (Umum) <i>Senior High School (General)</i>	787	151	938
Sekolah Menengah Atas (Kejuruan) <i>Senior High School (Vocational)</i>	829	126	955
Diploma I/II/III/Akademi <i>Diploma I/II/III/Academy</i>	41	35	76
Universitas <i>University</i>	223	265	488
<b>Jumlah/Total</b>	<b>1.957</b>	<b>598</b>	<b>2.555</b>

Sumber/Source: Dinas Tenaga Kerja dan Transmigrasi Kabupaten Paser/*Manpower and Transmigration Service of Paser Regency*

**Tabel 3.2.9** Banyaknya Pencari Kerja Menurut Tingkat Pendidikan Tertinggi yang Ditamatkan di Kabupaten Paser, 2023  
**Table 3.2.9** *Number of Job Seekers by Educational Attainment in Paser Regency, 2023*

<b>Pendidikan Tertinggi yang Ditamatkan</b> <i>Educational Attainment</i>	<b>Terdaftar</b> <i>Registered</i>	<b>Ditempatkan</b> <i>Placed</i>	<b>Belum Ditempatkan</b> <i>Unplaced</i>	<b>Dihapuskan</b> <i>Wiped Out</i>
(1)	(2)	(3)	(4)	(5)
Tidak/Belum Pernah Sekolah <i>No Schooling</i>	0	0	0	0
Tidak/Belum Tamat SD <i>Not Yet Completed Primary School</i>	10	0	2	8
Sekolah Dasar <i>Primary School</i>	21	19	1	1
Sekolah Menengah Pertama <i>Junior High School</i>	67	29	3	35
Sekolah Menengah Atas (Umum) <i>Senior High School (General)</i>	938	348	177	413
Sekolah Menengah Atas (Kejuruan) <i>Senior High School (Vocational)</i>	955	90	401	464
Diploma I/II/III/Akademi <i>Diploma I/II/III/Academy</i>	76	12	13	51
Universitas <i>University</i>	488	17	258	213
<b>Jumlah/Total</b>	<b>2.555</b>	<b>515</b>	<b>855</b>	<b>1.185</b>

Sumber/Source: Dinas Tenaga Kerja dan Transmigrasi Kabupaten Paser/*Manpower and Transmigration Service of Paser Regency*

**Tabel** 3.2.10 **Banyaknya Pencari Kerja Menurut Golongan Umur di Kabupaten Paser, 2023**  
**Table** 3.2.10 **Number of Job Seekers by Age Groups in Paser Regency, 2023**

Kelompok Umur Age Groups	Terdaftar Registered	Ditempatkan Placed	Belum Ditempatkan Unplaced	Dihapuskan Wiped Out
(1)	(2)	(3)	(4)	(5)
15-19	741	23	353	365
20-29	1.556	337	465	754
30-44	237	140	34	63
45-54	19	13	4	3
55+	2	2	0	0
<b>2023</b>	<b>2.555</b>	<b>515</b>	<b>856</b>	<b>1.185</b>
<b>2022</b>	<b>2.592</b>	<b>657</b>	<b>1.012</b>	<b>923</b>
<b>Jumlah Total</b>	<b>2.167</b>	<b>234</b>	<b>1.049</b>	<b>884</b>
<b>2020</b>	<b>1.908</b>	<b>65</b>	<b>669</b>	<b>1.174</b>
<b>2019</b>	<b>2.483</b>	<b>563</b>	<b>425</b>	<b>1.614</b>
<b>2018</b>	<b>3.057</b>	<b>503</b>	<b>383</b>	<b>2.171</b>

Sumber/Source: Dinas Tenaga Kerja dan Transmigrasi Kabupaten Paser/Manpower and Transmigration Service of Paser Regency

4

# SOSIAL DAN KESEJAHTERAAN RAKYAT

## SOCIAL AND WELFARE

### PERSENTASE PENDUDUK MISKIN, 2023

Percentage of poor people, 2023



9,11%

▼ 0,32%

Persentase penduduk miskin menurun sebesar 0,32 persen dimana penduduk miskin di Kabupaten Paser sebanyak 26,39 ribu orang  
Percentage of poor people decrease 0,32 percent, poor people in Paser Regency is 26,39 people

- 337 Masjid/Mosque
- 500 Mushola/Pray Room
- 25 Gereja Katolik/Church
- 69 Gereja kristen/Church
- 1 Pura/Temple
- 1 Vihara/Vihara

#### TEMPAT PERIBADATAN

Places of Worship

- 2 Rumah Sakit/Hospital
- 19 Puskesmas/Public Health Center
- 375 Posyandu/Maternal & Child Health Center
- 31 Balai/Klinik Kesehatan/Clinic/Health Center
- 40 Polindes/Village Maternity

#### FASILITAS KESEHATAN

Health Facilities

### FASILITAS UMUM DI KABUPATEN PASER, 2023

Public Facilities in Paser Regency, 2023

- 153 TK/RA/Kindergarten
- 237 SD/MI/Primary School
- 95 SMP/MTs/Lower Secondary School
- 45 SMA/SMK/MA/Upper Secondary School

#### FASILITAS PENDIDIKAN

Educational Facilities





**PENJELASAN TEKNIS**

1. **Tidak/belum pernah sekolah** adalah mereka yang tidak pernah atau belum pernah terdaftar dan tidak pernah atau belum pernah aktif mengikuti pendidikan di suatu jenjang pendidikan formal. Termasuk juga yang tamat/belum tamat taman kanak-kanak tetapi tidak melanjutkan ke sekolah dasar.
2. **Masih bersekolah** adalah mereka yang terdaftar dan aktif mengikuti pendidikan formal dan nonformal (Paket A, B, atau C), baik pendidikan dasar, menengah maupun pendidikan tinggi. Bagi mahasiswa yang sedang cuti dianggap masih bersekolah.
3. **Tidak bersekolah lagi** adalah mereka yang pernah terdaftar dan aktif mengikuti pendidikan di suatu jenjang pendidikan formal dan nonformal (Paket A, B, atau C), tetapi pada saat pencacahan tidak lagi terdaftar dan tidak aktif mengikuti pendidikan.
4. **Tamat sekolah** adalah menyelesaikan pelajaran yang ditandai dengan lulus ujian akhir pada kelas atau tingkat terakhir suatu jenjang pendidikan di sekolah negeri maupun swasta dengan mendapatkan tanda tamat belajar/ijazah. Seseorang

**TECHNICAL NOTES**

1. **Not/never attending school** is someone who has never attended or never been registered in a formal education, such as primary, secondary, and tertiary education. Those who just completed kindergarten are considered as never attended school.
2. **Attending school** is someone who is currently attending primary, secondary, or tertiary education, including package A, package B, or package C. College student who postpones his/her study is considered as attending school.
3. **Not attending school anymore** is someone who had enrolled and participated in formal and non-formal education in the past including package A, package B, or package C, but currently does not attend school.
4. **Completed particular level of education** is someone who has completed particular level of education in private or public school and accepting graduation certificate. Someone who has never attended the highest grade but passed the final exam

yang belum mengikuti pelajaran pada kelas tertinggi tetapi telah mengikuti ujian akhir dan lulus dianggap tamat sekolah.

*is considered as completed particular level of education*

**5. Dapat membaca dan menulis** artinya dapat membaca dan menulis kata-kata/kalimat sederhana dengan suatu aksara tertentu.

**5. *Able to read and write*** is the ability to read and write at least a simple sentence in any letter of alphabets.

**6. Jalur Pendidikan di Indonesia** terdiri atas 1) pendidikan formal, 2) pendidikan nonformal, dan 3) pendidikan informal yang ketiganya dapat saling melengkapi dan memperkaya (Undang-Undang No. 20 Tahun 2015 tentang Sistem Pendidikan Nasional).

**6. *The Education System in Indonesia*** consists of 1) a formal education, 2) non-formal education, and 3) informal education that all three can be complementary and enriching (Law No. 20 Year 2015 about The National Education System).

**7. Jenjang Pendidikan Formal** terdiri atas pendidikan dasar, pendidikan menengah, dan pendidikan tinggi. Jenis pendidikan yang diajarkan mencakup pendidikan umum, kejuruan, akademik, profesi, vokasi, keagamaan, dan khusus.

**7. *The Formal Education Level*** consists of primary education, secondary education, and high education. The kind of education that taught consists of general education, vocational, academic, professional, religious, and specific education.

- Pendidikan Dasar berbentuk Sekolah Dasar (SD) dan Madrasah Ibtidaiyah (MI) atau bentuk lain yang sederajat serta Sekolah Menengah Pertama (SMP) dan Madrasah Tsanawiyah (MTs), atau bentuk lain yang sederajat.
- Pendidikan Menengah berbentuk Sekolah Menengah Atas (SMA), Madrasah Aliyah

- *The Primary Education consists of Elementary School and Islamic Elementary School or other equivalent forms and Junior High School and MTs, or other equivalent forms.*

- *The Secondary Education consists of the senior high school, MA, Vocational School,*

(MA), Sekolah Menengah Kejuruan (SMK), dan Madrasah Aliyah Kejuruan (MAK), atau bentuk lain yang sederajat.

- Pendidikan Tinggi merupakan jenjang pendidikan setelah pendidikan menengah yang mencakup program pendidikan diploma, sarjana, magister, spesialis, dan doktor yang diselenggarakan oleh perguruan tinggi. Perguruan tinggi dapat berbentuk akademi, politeknik, sekolah tinggi, institut, atau universitas.
- 8. Rumah Sakit** adalah tempat pemeriksaan dan perawatan kesehatan, biasanya berada di bawah pengawasan dokter/tenaga medis, yang melayani penderita yang sakit untuk berobat rawat jalan atau rawat inap.
- 9. Rumah Sakit Bersalin** adalah rumah sakit khusus untuk persalinan, dilengkapi pelayanan spesialis pemeriksaan kehamilan, persalinan, rawat inap dan rawat jalan ibu dan anak yang berada di bawah pengawasan dokter spesialis kandungan.
- 10. Rumah Bersalin** adalah sarana pelayanan kesehatan dengan izin sebagai rumah bersalin, dilengkapi pelayanan pemeriksaan kehamilan,
- and Vocational Madrasah Aliyah, or other equivalent forms.*
- *The High Education consists of the education level after the secondary education that consists of diplomas, bachelor, master, specialist, and doctoral degrees that are held by the college. The colleges can be academy, polytechnic, high school, institute, or university.*
- 8. Hospital** is a place for health check, usually controlled/supervised by doctors/medical personnel to serve the ill patients to get outpatient or inpatient treatment services.
- 9. Maternity Hospital** is a specialized hospital for childbirth, has specialist inspection service to pregnancy, childbirth, hospitalization and outpatient for mothers and children that is under the supervision of an obstetrician.
- 10. Maternity House** is health care facility with a license as a maternity house, equipped with prenatal care, childbirth and examination of mothers

persalinan serta pemeriksaan ibu dan anak yang berada di bawah pengawasan bidan senior

*and children which is under the supervision of a senior midwife.*

**11. Poliklinik** adalah sarana kesehatan untuk pelayanan berobat jalan, biasanya berada di bawah pengawasan dokter/tenaga medis.

**11. *Polyclinic*** is a health facility in which to get outpatient services, usually under the control of doctor/medical personnel.

**12. Puskesmas (Pusat Kesehatan Masyarakat)** adalah unit pelaksana teknis dinas kesehatan Kecamatan yang mempunyai fungsi utama sebagai penyelenggara pelayanan kesehatan tingkat pertama. Wilayah kerja puskesmas maksimal adalah satu kecamatan dan untuk dapat menjangkau wilayah kerjanya, puskesmas mempunyai jaringan pelayanan yang meliputi unit Puskesmas Pembantu (Pustu), unit Puskesmas Keliling (Puskel), dan unit bidan desa/komunitas (Peraturan Menteri Kesehatan RI No. 75 Tahun 2016 Tentang Pusat Kesehatan Masyarakat).

**12. *Public Health Center*** is technical implementation unit of regency health department that have the primary function as a first-level health care providers. The working area standard of public health center is one district and to reach their working areas, public health centers have a service network covering subsidiary of public health center, mobile public health center units, and midwife units (Regulation of the Minister of Health of Indonesia Number 75 Year 2016 about Public Health Center).

**13. Apotek** adalah suatu tempat tertentu yang digunakan untuk melakukan pekerjaan kefarmasian, dan penyaluran/penjualan obat atau bahan farmasi dan perbekalan kesehatan lainnya kepada masyarakat yang dikelola oleh tenaga apoteker (Peraturan Menteri Kesehatan RI No. 1332

**13. *Pharmacy*** is a specific place that is used for pharmaceutical jobs, and distribution/sale of drugs/pharmaceuticals and other medical supplies to people that are administered by trained pharmacist (Regulation of the Minister of Health of Indonesia Number 1332 Year 2002 about the Changes of Regulation

Tahun 2002 Tentang Perubahan Atas Peraturan Menteri Kesehatan RI No. 922/MENKES/PER/X/1993 Tentang Ketentuan dan Tata Cara Pemberian Izin Apotek).

*of the Minister of Health of Indonesia Number 922/MENKES/PER/X/1993 about Pro-vision and Procedures for Administration of Licensed Pharmacies).*

**14. Imunisasi** adalah memasukkan kuman atau racun penyakit tertentu yang sudah dilemahkan (vaksin) ke dalam tubuh dengan cara disuntik atau diminum (diteteskan dalam mulut) dengan maksud agar terjadi kekebalan tubuh terhadap penyakit tersebut.

**14. Immunization** is putting enervated microbe of a certain disease into human body by injection or drinking (dropping into mouth) to make the body immune to that disease.

**15. Keluhan kesehatan** adalah keadaan seseorang yang mengalami gangguan kesehatan atau kejiwaan, baik karena penyakit akut, penyakit kronis, kecelakaan, kriminal, atau hal lain.

**15. Health complaint** is a condition where a person has health or mental problems because of acute illness, chronically illness, accident, crimes, or others.

**16. Mengobati sendiri** adalah upaya oleh anggota rumah tangga/keluarga dengan melakukan pengobatan sendiri tanpa datang ke tempat fasilitas kesehatan atau memanggil dokter/petugas kesehatan ke rumahnya (misal minum obat modern, jamu, kerokan, kompres, kop, pijat) agar sembuh atau menjadi lebih ringan keluhan kesehatannya.

**16. Self treatment** is an effort of household members/family to have a health treatment by themselves without visiting health facilities or a doctor/health personnel (for instance, by taking modern medicine, herb medicine, chief with a coin, compress, cupping suction, massage) in order to recover from illness or reduce the health complaint.

- 17. Kasus kumulatif AIDS** adalah kumulatif kasus AIDS sampai dengan referensi waktu tertentu.
- 17. *Cummulative AIDS case*** is cummulative AIDS cases with reference to a particular time.
- 18. BCG (Bacillus Calmette Guerin)** merupakan vaksinasi untuk mencegah penyakit TBC, diberikan pada bayi baru lahir atau anak, dengan suntikan pada kulit pangkal lengan atas. Bekas suntikan kemudian akan membentuk tonjolan kecil jaringan parut pada kulit lengan atas. Suntikan BCG diberikan kepada anak sebanyak 1 kali.
- 18. *BCG (Bacillus Calmette Guerin)*** is a vaccine to prevent TBC disease, given to newborns or children, by injection at the base of the skin of the upper arm. Injection site will form little bumps of scar tissue in the skin of the upper arm. BCG injections given to children 1 times.
- 19. DPT (Difteri, Pertusis, Tetanus)** merupakan vaksin untuk mencegah penyakit Difteri, Pertusis, dan Tetanus yang diberikan pada bayi berumur 3 bulan ke atas, dengan suntikan pada paha, diulang 1 bulan dan 2 bulan kemudian, sehingga suntikan imunisasi DPT lengkap pada balita berjumlah 3 kali (kadang-kadang selang waktu antar suntikan bisa lebih dari 1 bulan).
- 19. *DPT (Diphtheria, Pertussis, Tetanus)*** is a vaccine to prevent the diphtheria, pertussis, and tetanus disease, given to infants aged 3 months and above, with a shot in the thigh, repeated one month and two months later, so that the complete DPT immunization shots at toddler totaling 3 times (sometimes the time interval between injections can be more than 1 month).
- 20. Peristiwa tindak pidana yang dilaporkan** ialah setiap peristiwa yang diterima kepolisian dari laporan masyarakat, atau peristiwa dimana pelakunya tertangkap tangan oleh kepolisian.
- 20. *Reported crime incidence*** includes all criminal cases reported and received by police office, and all crimes caught by police.

- 21. Jumlah tindak pidana** menggambarkan jumlah kasus tindak pidana yang terjadi pada kurun waktu tertentu.
- 21. *Crime total*** refers to the number of criminal cases occurring during a given period.
- 22. Bencana Alam** adalah peristiwa atau serangkaian peristiwa yang mengancam dan mengganggu kehidupan/ penghidupan masyarakat yang disebabkan oleh faktor alam antara lain berupa gempa bumi, tsunami, gunung meletus, banjir, kekeringan, angin topan, dan tanah longsor sehingga mengakibatkan kerugian materi maupun non-materi.
- 22. *Natural Disaster*** is an event or series of events that threaten and disrupt the lives and livelihoods caused by natural factors such as: earthquake, tsunami, volcanic eruption, flood, flash flood, drought, typhoon/cyclone, and landslide so it can lead to result in loss of material and non-material.
- 23.** Untuk mengukur kemiskinan, BPS menggunakan konsep kemampuan memenuhi kebutuhan dasar (basic needs approach). Dengan pendekatan ini, kemiskinan dipandang sebagai ketidakmampuan dari sisi ekonomi untuk memenuhi kebutuhan dasar makanan dan bukan makanan yang diukur dari sisi pengeluaran. Metode yang digunakan adalah menghitung Garis Kemiskinan (GK), yang terdiri dari dua komponen yaitu Garis Kemiskinan Makanan (GKM) dan Garis Kemiskinan Non-Makanan (GKNM). Penghitungan Garis Kemiskinan dilakukan secara terpisah untuk daerah perkotaan dan perdesaan.
- 23.** To measure poverty, BPS-Statistics Indonesia has used the concept of basic needs approach. Therefore, poverty is viewed as economic inability to fulfill food and non-food basic needs which are measured by consumption/ expenditure. The method used is calculating poverty line, which consists of two components that are Food Poverty Line (FPL) and Non-Food Poverty Line (NFPL). The poverty line was calculated separately for urban and rural areas.

**24. Penduduk miskin** adalah penduduk yang memiliki rata-rata pengeluaran per kapita per bulan di bawah Garis Kemiskinan.

**25. Garis Kemiskinan Makanan (GKM)** merupakan nilai pengeluaran kebutuhan minimum makanan yang disetarakan dengan 2.100 kkalori per kapita per hari. Garis Kemiskinan Non-Makanan (GKNM) adalah kebutuhan minimum untuk perumahan, sandang, pendidikan, kesehatan, dan kebutuhan dasar lainnya.

**26. Ukuran Kemiskinan**

- Head Count Index (HCI-P0) adalah persentase penduduk miskin yang berada di bawah Garis Kemiskinan (GK).
- Indeks Kedalaman Kemiskinan (Poverty Gap Index-P1) merupakan ukuran rata-rata kesenjangan pengeluaran masing-masing penduduk miskin terhadap garis kemiskinan. Semakin tinggi nilai indeks, semakin jauh rata-rata pengeluaran penduduk dari garis kemiskinan.
- Indeks Keparahan Kemiskinan (Poverty Severity Index-P2) memberikan gambaran mengenai penyebaran pengeluaran di antara

*24. A person whose expenditure per capita per month is below the poverty line is considered to be **poor**.*

*25. **The Food Poverty Line** refers to the daily minimum requirement of 2,100 kcal per capita per day. The Non-Food Poverty Line refers to the minimum requirement for household necessities for clothing, education, health, and other basic individual needs.*

**26. Poverty Measures**

- *Head Count Index (HCI-P0) simply measures the percentage of the population that is counted as poor, often denoted by P0.*
- *Poverty Gap Index-P1 measures the extent to which individuals fall below the poverty line (the poverty gaps) as a proportion of the poverty line. Higher value of the index shows that the gap between average expenditure of the poor and the poverty line is wider.*
- *Poverty Severity Index-P2 describes inequality among the poor. This is simply a weighted sum of poverty gaps (as a proportion of the poverty*



penduduk miskin. Semakin tinggi nilai indeks, semakin tinggi ketimpangan pengeluaran di antara penduduk miskin.

*line), where the weights are the proportionate poverty gaps themselves. Hence, by squaring the poverty gap index, the measure implicitly puts more weight on observations that fall well below the poverty line. Higher value of the index shows that inequality among the poor is higher.*

- Foster-Greer-Thorbecke(1984) merumuskan suatu ukuran yang digunakan untuk mengukur tingkat kemiskinan sebagai berikut:

- *Foster-Greer-Thorbecke (1984) developed poverty measures that may be written as:*

$$P_a = \frac{1}{n} \sum_{i=1}^q \left[ \frac{z - y_i}{z} \right]^a$$

$$P_a = \frac{1}{n} \sum_{i=1}^q \left[ \frac{z - y_i}{z} \right]^a$$

dimana:

*where:*

a = 0, 1, 2

*a = 0, 1, 2*

z = Garis kemiskinan

*z = Poverty line*

y<sub>i</sub> = Rata-rata pengeluaran perkapita sebulan penduduk yang berada di bawah garis kemiskinan (i=1,2,...,q), y<sub>i</sub> < z

*y<sub>i</sub> = Average expenditure per capita per month of the poor (i=1,2,..., q), y<sub>i</sub> < z*

q = Jumlah penduduk yang berada di bawah garis kemiskinan

*q = Number of poor (average expenditure per capita under poverty line)*

n = Jumlah penduduk

*n = Total population*

Jika a=0, diperoleh Head Count Index (P0), jika a=1 diperoleh indeks kedalaman kemiskinan (Poverty Gap Index-P1) dan jika a=2 disebut indeks keparahan kemiskinan (Poverty Severity Index-P2).

*If a=0 is obtained Head Count Index (P0), if a=1 is obtained Poverty Gap Index-P1, and if a=2 is obtained Poverty Severity Index-P2.*

**ULASAN****DESCRIPTION****PENDIDIKAN**

Kemajuan dunia pendidikan pada suatu wilayah tidak lepas dari campur tangan pemerintah baik pemerintah pusat maupun daerah. Salah satu wujud peran serta pemerintah dalam kemajuan dunia pendidikan adalah peningkatan jumlah sekolah dari tahun ke tahun. Sampai dengan tahun 2023, jumlah sekolah yang ada di Kabupaten Paser berdasarkan tingkat pendidikan adalah TK (Taman Kanak-Kanak) sebanyak 143 unit, RA (Raudatul Athfal) sebanyak 10 unit, SD (Sekolah Dasar) 224 unit, MI (Madrasah Ibtidaiyah) sebanyak 13 unit, SMP (Sekolah Menengah Pertama) sebanyak 77 unit, MTs (Madrasah Tsanawiyah) sebanyak 18 unit, SMA (Sekolah Menengah Atas) sebanyak 19 unit, SMK (Sekolah Menengah Kejuruan) sebanyak 10 unit, MA (Madrasah Aliyah) sebanyak 16 unit, dan Perguruan Tinggi sebanyak 4 unit.

Selain itu, jumlah penduduk yang berpartisipasi dalam jenjang pendidikan juga menjadi tolok ukur dalam kemajuan pendidikan yang digambarkan dengan Angka Partisipasi Kasar (APK). Angka Partisipasi Kasar menunjukkan tingkat partisipasi penduduk secara umum di suatu tingkat pendidikan. Pada tahun 2023, nilai APK untuk jenjang pendidikan SD/MI sebesar 104,69, lebih tinggi dibandingkan

**EDUCATION**

*The improvement in the field of education cannot be separated from the efforts of the national nor local government. One of the concrete effort done by government to improve the people's education is the increasing number of schools year by year. Until the end of 2023, number of schools in Paser Regency group by grade are 143 units of Kindergarten Schools, 10 units of RA (Raudatul Athfal), 224 units of Primary Schools, 13 units of MI (Madrasah Ibtidaiyah), 77 units of Lower Secondary Schools, 18 units of MTs (Madrasah Tsanawiyah), 19 units of Upper Secondary Schools, 10 units of Vocational High Schools, 16 units of MA (Madrasah Aliyah), and 4 units of academy/universities.*

*Besides, the number of people participating in education levels also involved in education improvement, illustrated by Gross Enrollment Rate. The Gross Enrollment Rate shows the general level of population participation at an educational level. In 2023, the Gross Enrollment Rate value for Primary School education level is 104.69, higher than the Gross Enrollment Rate for Lower Secondary*

APK untuk jenjang pendidikan SMP/ MTs dan SMA/SMK/MA.

*School and Upper Secondary School education levels.*

### **KESEHATAN**

Upaya pemerintah untuk meningkatkan derajat dan status kesehatan masyarakat dilakukan terus menerus dari tahun ke tahunnya. Upaya-upaya tersebut dilakukan antara lain dengan meningkatkan ketersediaan dan keterjangkauan fasilitas dan sarana kesehatan. Hingga akhir tahun 2023, jumlah fasilitas kesehatan di Kabupaten Paser, antara lain 2 rumah sakit, 19 puskesmas, 31 klinik/balai kesehatan, 375 posyandu, dan 40 polindes.

### **HEALTH**

*Government efforts to improve the degree and status of public health are carried out continuously from year to year. These efforts have been carried out among others by increasing the availability and affordability of health facilities and facilities. Until the end of 2023, the number of health facilities in Paser Regency, including 2 hospitals, 19 health centers, 31 clinics/health centers, 375 maternal and child health centers, and 40 village maternities.*

### **KRIMINALITAS**

Berdasarkan data Rumah Tahanan Negara Tanah Grogot, secara keseluruhan terdapat penambahan 363 narapidana/tahanan tindak pidana pada tahun 2023 yang terdiri dari 351 narapidana kejahatan dan 12 narapidana pelanggaran, meningkat bila dibandingkan data penambahan narapidana pada tahun 2022.

### **CRIME**

*According to State Prison of Tanah Grogot, there are 363 additional prisoners in total in 2023, consists of 351 crime prisoners and 12 offense prisoners. This number is lower compared to the addition of prisoners data in 2022.*

Jika ditinjau berdasarkan jenis kelamin, 92,56% dari penambahan narapidana pada tahun 2023 merupakan narapidana laki-laki (336 orang). Jika ditinjau berdasarkan usia, pada tahun 2023 terdapat penambahan 325 narapidana dewasa (lebih dari 21 tahun), 28 narapidana pemuda (18-20 tahun), dan 10 narapidana anak-anak (kurang dari 18 tahun).

*According to sex, 92.56 percent of prisoners are male prisoners. According to age groups there are 336 adult prisoners (more than 21 years old), 28 young prisoners (18-20 years old), and 10 children prisoners (less than 18 years old).*

## AGAMA

Sama seperti tahun-tahun sebelumnya, pada tahun 2023 mayoritas penduduk Kabupaten Paser beragama Islam. Berdasarkan data Dinas Kependudukan dan Pencatatan Sipil Kabupaten Paser, penduduk Kabupaten Paser 93,11% beragama Islam, 3,32% beragama Protestan, 3,22% beragama Katolik, 0,17% beragama Hindu, 0,18% beragama Budha, dan 0.0016% beragama lainnya.

Seiring berkembangnya ragam agama di Kabupaten Paser, tentunya perlu didukung dengan tempat peribadatan yang mengakomodir seluruh agama. Pada tahun 2023, tempat peribadatan yang tersedia di Kabupaten Paser antara lain 278 masjid, 339 mushola, 69 gereja protestan, 25 gereja katolik, 2 pura, dan 1 vihara. Untuk kelenteng belum tersedia di Kabupaten Paser.

## KEMISKINAN

Jumlah penduduk miskin di Kabupaten Paser sebanyak 9,43 persen pada tahun 2022 mengalami penurunan menjadi 9,11 persen pada tahun 2023 dengan garis kemiskinan Rp 600.332,00. Besar kecilnya jumlah penduduk miskin dipengaruhi oleh ukuran garis kemiskinan, karena penduduk miskin adalah penduduk yang memiliki rata-rata pengeluaran per kapita per bulan di bawah garis kemiskinan.

## RELIGION

*In 2023, most of the Paser Regency population are Muslims. According to Regional Office of Religious Affairs Department of Paser Regency, 93.11% people are Muslim, 3.32% are Christians, 3.22% are Catholics, 0.17% are Hindus, 0.18% are Buddhas, and 0.0016% are the others.*

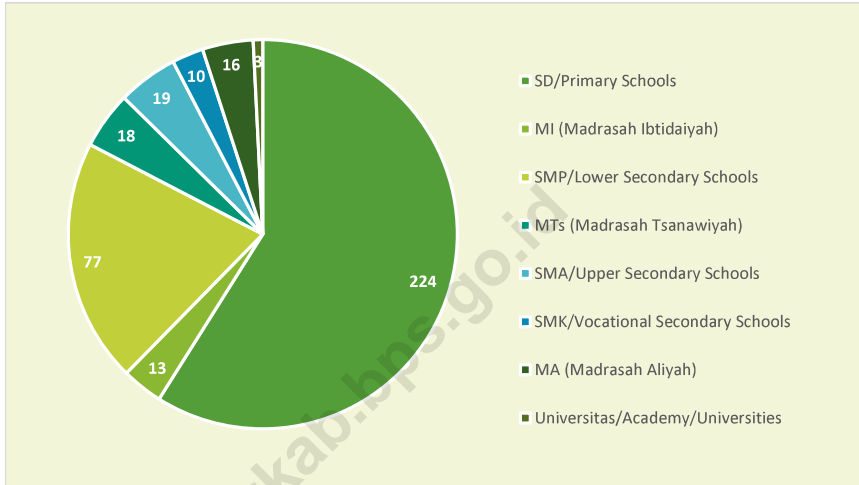
*Religion facilities must be developed due to religion growth in Paser Regency. There are 278 mosques, 339 mushollas, 69 Christian churches, 25 catholic churches, 2 temple, 1 Vihara. Vihara and pagoda are currently not available in Paser Regency.*

## POVERTY

*The number of poor people in Paser Regency increases from 9.43 percent in 2022 to 9.11 percent in 2023 with poverty line IDR 600,332.00. The size of the poor population is influenced by the size of the poverty line, because the poor are people who have an average expenditure per capita per month below the poverty line.*

**Gambar** 4.1  
**Figures**

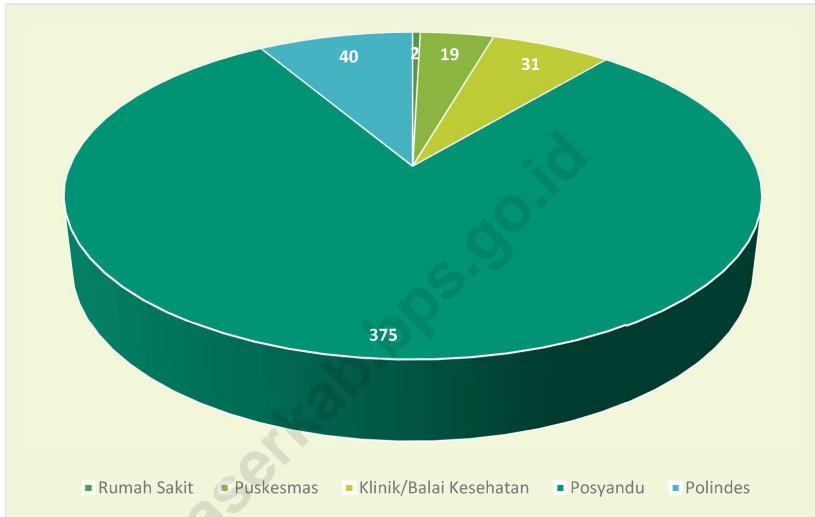
**Banyaknya Sekolah dan Perguruan Tinggi (Negeri dan Swasta) di Kabupaten Paser, 2023**  
**Number of Schools and Universities (State and Private) in Paser Regency, 2023**



Sumber/Source: Kementerian Pendidikan dan Kebudayaan, Sistem Data Pokok Pendidikan; Kementerian Agama, EMIS, data tahun ajaran 2022/2023 ; dan Perguruan Tinggi se-Kabupaten Paser/Ministry of Educations and Culture, Basic Education Data System; Ministry of Religious Affairs, EMIS; and Unversites in Paser Regency

**Gambar**  
**Figures** 4.2

**Jumlah Rumah Sakit Umum, Rumah Sakit/Rumah Bersalin, Puskesmas, Klinik/Balai Kesehatan, Posyandu, dan Polindes di Kabupaten Paser, 2022**  
**Number of General Hospital, Maternity Hospital and Public Health Center, Medical Clinic, Integrated Service Post, Village maternity Cottage in Paser Regency, 2022**

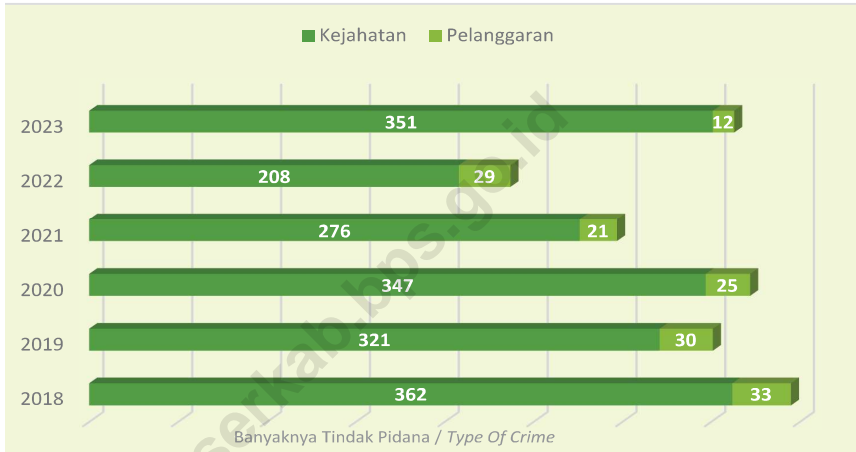


Sumber/Source: Dinas Kesehatan Kabupaten Paser/Health Service of Paser Regency

**Gambar** 4.3  
**Figures**

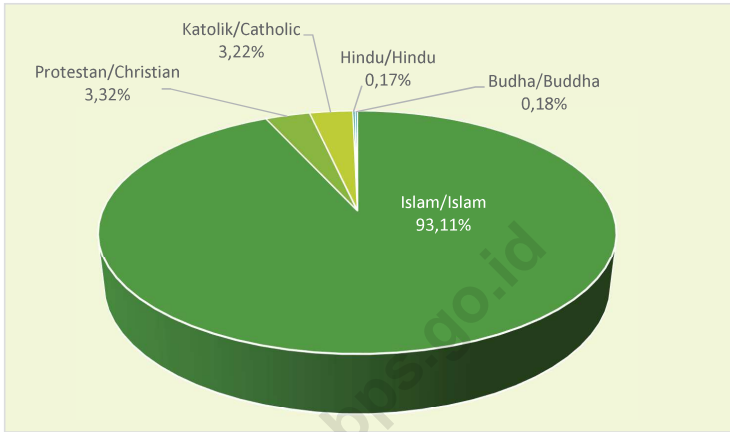
**Banyaknya Tambahan Narapidana/Tahanan Menurut Jenis Tindak Pidana Dirinci Per Bulan di Kabupaten Paser, 2022**

*Number of Additional Prisoners by Type of Crime per Month in Paser Regency, 2022*



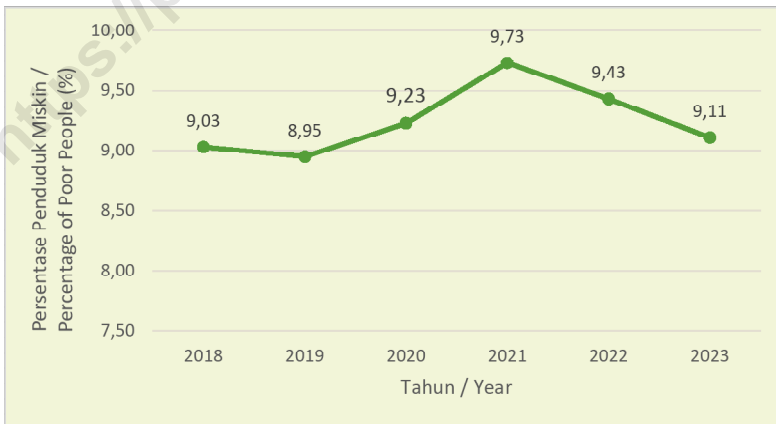
Sumber/Source: Rumah Tahanan Negara Tanah Grogot/State Prison of Tanah Grogot

**Gambar 4.4** Jumlah Penduduk Menurut Agama yang Dianuti di Kabupaten Paser, 2023  
**Figures 4.4** Population by Religion in Paser Regency, 2023



Sumber/Source: Dinas Kependudukan dan Pencatatan Sipil Kabupaten Paser/Population and Civil Registration Agency of Paser Regency

**Gambar 4.5** Penduduk Miskin di Kabupaten Paser (%), 2018-2023  
**Figures 4.5** Poor People in Paser Regency (%), 2018-2023



Sumber/Source: Badan Pusat Statistik Kabupaten Paser, Survei Sosial Ekonomi Nasional (Susenas)/BPS-Statistics of Paser Regency, National Socio Economic Survey



#### 4.1 PENDIDIKAN EDUCATION

**Tabel 4.1.1** Jumlah Sekolah, Guru, dan Murid Taman Kanak-Kanak (TK) di Bawah Kementerian Pendidikan dan Kebudayaan Menurut Kecamatan di Kabupaten Paser, 2021/2022 dan 2022/2023  
*Number of Schools, Teachers, and Pupils in Kindergarten Under The Ministry of Education and Culture by Sub District in Paser Regency, 2021/2022 and 2022/2023*

Kecamatan Subdistrict	Sekolah/Schools					
	Negeri/Public		Swasta/Private		Jumlah/Total	
	2021/2022	2022/2023	2021/2022	2022/2023	2021/2022	2022/2023
(1)	(2)	(3)	(4)	(5)	(6)	(7)
Batu Sopang	1	1	13	13	14	14
Muara Samu	-	-	1	1	1	1
Batu Engau	1	1	5	6	6	7
Tanjung Harapan	1	1	-	-	1	1
Pasir Belengkong	2	1	15	15	17	16
Tanah Grogot	1	1	27	28	28	29
Kuaro	1	1	19	19	20	20
Long Ikis	2	2	32	32	34	34
Muara Komam	1	1	6	6	7	7
Long Kali	1	1	14	13	15	14
<b>Paser</b>	<b>11</b>	<b>10</b>	<b>132</b>	<b>133</b>	<b>143</b>	<b>143</b>

Lanjutan Tabel/Continued Table 4.1.1

Kecamatan Subdistrict	Guru/Teachers					
	Negeri/Public		Swasta/Private		Jumlah/Total	
	2021/2022	2022/2023	2021/2022	2022/2023	2021/2022	2022/2023
(1)	(8)	(9)	(10)	(11)	(12)	(13)
Batu Sopang	7	8	65	70	72	78
Muara Samu	-	-	4	4	4	4
Batu Engau	5	6	19	23	24	29
Tanjung Harapan	6	7	-	-	6	7
Pasir Belengkong	15	17	56	60	71	77
Tanah Grogot	19	23	120	124	139	147
Kuaro	10	12	68	73	78	85
Long Ikis	8	10	109	112	117	122
Muara Komam	6	8	23	24	29	32
Long Kali	9	10	43	42	52	52
<b>Paser</b>	<b>85</b>	<b>101</b>	<b>507</b>	<b>532</b>	<b>592</b>	<b>633</b>

Lanjutan Tabel/Continued Table 4.1.1

Kecamatan Subdistrict	Murid/Students					
	Negeri/Public		Swasta/Private		Jumlah/Total	
	2021/2022	2022/2023	2021/2022	2022/2023	2021/2022	2022/2023
(1)	(14)	(15)	(16)	(17)	(18)	(19)
Batu Sopang	80	88	528	631	608	719
Muara Samu	-	-	27	26	27	26
Batu Engau	28	41	224	318	252	359
Tanjung Harapan	60	67	-	-	60	67
Pasir Belengkong	75	85	447	472	522	557
Tanah Grogot	160	176	887	1.109	1.047	1.285
Kuaro	64	92	521	565	585	657
Long Ikis	47	54	984	962	1.031	1.016
Muara Komam	51	68	163	165	214	233
Long Kali	54	62	400	419	454	481
<b>Paser</b>	<b>619</b>	<b>733</b>	<b>4.181</b>	<b>4.667</b>	<b>4.800</b>	<b>5.400</b>

Catatan/Notes: Data tahun ajaran 2023/2024 belum tersedia

Sumber/Source: Kementerian Pendidikan, Kebudayaan, Riset, dan Teknologi, Sistem Data Pokok Pendidikan, data semester ganjil/Ministry of Education, Culture, Research, and Technology, Basic Education Data System, odd semester

**Tabel 4.1.2** Jumlah Sekolah, Guru, dan Murid Raudatul Athfal (RA) di Bawah Kementerian Agama Menurut Kecamatan di Kabupaten Paser, 2022/2023 dan 2023/2024  
**Number of Schools, Teachers, and Pupils in Raudatul Athfal (RA) Under The Ministry of Religious Affairs by Subdistrict in Paser Regency, 2022/2023 and 2023/2024**

Kecamatan Subdistrict	Sekolah/Schools		Guru/Teachers		Murid/Students	
	2022/2023	2023/2024	2022/2023	2023/2024	2022/2023	2023/2024
(1)	(2)	(3)	(4)	(5)	(6)	(7)
Batu Sopang	-	-	-	-	-	-
Muara Samu	-	-	-	-	-	-
Batu Engau	-	-	-	-	-	-
Tanjung Harapan	-	-	-	-	-	-
Pasir Belengkong	1	1	4	4	15	26
Tanah Grogot	7	7	55	44	564	568
Kuaro	-	-	-	-	-	-
Long Ikis	1	1	5	5	44	34
Muara Komam	-	-	-	-	-	-
Long Kali	1	1	5	4	18	22
<b>Paser</b>	<b>10</b>	<b>10</b>	<b>69</b>	<b>57</b>	<b>641</b>	<b>650</b>

Sumber/Source: Kementerian Agama, data semester ganjil/ Ministry of Religious Affairs, odd semester

**Tabel** 4.1.3  
**Table****Jumlah Sekolah, Guru, dan Murid Sekolah Dasar (SD) di Bawah Kementerian Pendidikan dan Kebudayaan Menurut Kecamatan di Kabupaten Paser, 2022/2023 dan 2023/2024****Number of Schools, Teachers, and Pupils in Elementary Schools Under The Ministry of Education and Culture by Sub District in Paser Regency, 2022/2023 and 2023/2024**

Kecamatan Subdistrict	Sekolah/Schools					
	Negeri/Public		Swasta/Private		Jumlah/Total	
	2022/2023	2023/2024	2022/2023	2023/2024	2022/2023	2023/2024
(1)	(2)	(3)	(4)	(5)	(6)	(7)
Batu Sopang	13	15	3	1	16	16
Muara Samu	10	9	-	1	10	10
Batu Engau	13	11	1	3	14	14
Tanjung Harapan	7	6	-	1	7	7
Pasir Belengkong	25	24	1	2	26	26
Tanah Grogot	33	32	4	5	37	37
Kuaro	25	25	3	2	28	27
Long Ikis	36	32	2	6	38	38
Muara Komam	18	17	-	1	18	18
Long Kali	30	25	1	6	31	31
<b>Paser</b>	<b>210</b>	<b>196</b>	<b>15</b>	<b>28</b>	<b>225</b>	<b>224</b>

**Lanjutan Tabel/Continued Table 4.1.3**

Kecamatan Subdistrict	Guru/Teachers					
	Negeri/Public		Swasta/Private		Jumlah/Total	
	2022/2023	2023/2024	2022/2023	2023/2024	2022/2023	2023/2024
(1)	(8)	(9)	(10)	(11)	(12)	(13)
Batu Sopang	178	216	42	8	220	224
Muara Samu	81	77	-	9	81	86
Batu Engau	148	134	5	27	153	161
Tanjung Harapan	80	71	-	9	80	80
Pasir Belengkong	218	216	14	18	232	234
Tanah Grogot	446	420	72	99	518	519
Kuaro	248	256	26	17	274	273
Long Ikis	355	319	27	64	382	383
Muara Komam	157	149	-	8	157	157
Long Kali	282	231	10	65	292	296
<b>Paser</b>	<b>2.193</b>	<b>2.089</b>	<b>196</b>	<b>324</b>	<b>2.389</b>	<b>2.413</b>

Lanjutan Tabel/*Continued Table 4.1.3*

Kecamatan Subdistrict	Murid/Students					
	Negeri/Public		Swasta/Private		Jumlah/Total	
	2022/2023	2023/2024	2022/2023	2023/2024	2022/2023	2023/2024
(1)	(14)	(15)	(16)	(17)	(18)	(19)
Batu Sopang	2.861	3.503	641	122	3.502	3.625
Muara Samu	917	891	-	84	917	975
Batu Engau	2.341	2.148	44	369	2.385	2.517
Tanjung Harapan	1.271	1.143	-	100	1.271	1.243
Pasir Belengkong	2.550	2.721	352	135	2.902	2.856
Tanah Grogot	7.046	7.040	1.318	1.478	8.364	8.518
Kuaro	3.102	3.314	364	147	3.466	3.461
Long Ikis	4.184	3.609	280	835	4.464	4.444
Muara Komam	1.437	1.281	-	119	1.437	1.400
Long Kali	3.041	2.517	171	693	3.212	3.210
<b>Paser</b>	<b>28.750</b>	<b>28.167</b>	<b>3.170</b>	<b>4.082</b>	<b>31.920</b>	<b>32.249</b>

Sumber/*Source*: Kementerian Pendidikan, Kebudayaan, Riset, dan Teknologi, Sistem Data Pokok Pendidikan, data semester ganjil/*Ministry of Education, Culture, Research, and Technology, Basic Education Data System, odd semester*

**Tabel 4.1.4** Jumlah Sekolah, Guru, dan Murid Madrasah Ibtidaiyah (MI) di Bawah Kementerian Agama Menurut Kecamatan di Kabupaten Paser, 2022/2023 dan 2023/2024  
**Number of Schools, Teachers, and Pupils in Madrasah Ibtidaiyah (MI) Under The Ministry of Religious Affairs by Subdistrict in Paser Regency, 2022/2023 and 2023/2024**

Kecamatan Subdistrict	Sekolah/Schools					
	Negeri/Public		Swasta/Private		Jumlah/Total	
	2022/2023	2023/2024	2022/2023	2023/2024	2022/2023	2023/2024
(1)	(2)	(3)	(4)	(5)	(6)	(7)
Batu Sopang	-	-	1	1	1	1
Muara Samu	-	-	-	-	-	-
Batu Engau	-	-	-	-	-	-
Tanjung Harapan	-	-	-	-	-	-
Pasir Belengkong	-	-	2	2	2	2
Tanah Grogot	1	1	3	3	4	4
Kuaro	-	-	-	-	-	-
Long Ikis	-	-	2	2	2	2
Muara Komam	1	1	-	-	1	1
Long Kali	-	-	3	3	3	3
<b>Paser</b>	<b>2</b>	<b>2</b>	<b>11</b>	<b>11</b>	<b>13</b>	<b>13</b>



Lanjutan Tabel/*Continued Table 4.1.4*

Kecamatan Subdistrict	Guru /Teachers					
	Negeri/Public		Swasta/Private		Jumlah/Total	
	2022/2023	2023/2024	2022/2023	2023/2024	2022/2023	2023/2024
(1)	(8)	(9)	(10)	(11)	(12)	(13)
Batu Sopang	-	-	18	21	18	21
Muara Samu	-	-	-	-	-	-
Batu Engau	-	-	-	-	-	-
Tanjung Harapan	-	-	-	-	-	-
Pasir Belengkong	-	-	20	23	20	23
Tanah Grogot	40	37	57	58	97	95
Kuaro	-	-	-	-	-	-
Long Ikis	-	-	24	25	24	25
Muara Komam	15	14	-	-	15	14
Long Kali	-	-	23	24	23	24
<b>Paser</b>	<b>55</b>	<b>51</b>	<b>142</b>	<b>151</b>	<b>197</b>	<b>202</b>

Lanjutan Tabel/Continued Table 4.1.4

Kecamatan Subdistrict	Murid/Students					
	Negeri/Public		Swasta/Private		Jumlah/Total	
	2022/2023	2023/2024	2022/2023	2023/2024	2022/2023	2023/2024
(1)	(14)	(15)	(16)	(17)	(18)	(19)
Batu Sopang	-	-	410	421	410	421
Muara Samu	-	-	-	-	-	-
Batu Engau	-	-	-	-	-	-
Tanjung Harapan	-	-	-	-	-	-
Pasir Belengkong	-	-	208	232	208	232
Tanah Grogot	745	728	810	798	1.555	1.526
Kuaro	-	-	-	-	-	-
Long Ikis	-	-	353	356	353	356
Muara Komam	237	237	-	-	237	237
Long Kali	-	-	210	196	210	196
<b>Paser</b>	<b>982</b>	<b>965</b>	<b>1.991</b>	<b>2.003</b>	<b>2.973</b>	<b>2.968</b>

Sumber/Source: Kementerian Agama, data semester ganjil/ Ministry of Religious Affairs, odd semester

**Tabel**  
**Table** 4.1.5**Jumlah Sekolah, Guru, dan Murid Sekolah Menengah Pertama (SMP) di Bawah Kementerian Pendidikan dan Kebudayaan Menurut Kecamatan di Kabupaten Paser, 2022/2023 dan 2023/2024****Number of Schools, Teachers<sup>1</sup>, and Pupils in Lower Secondary Schools Under The Ministry of Education and Culture by Sub District in Paser Regency, 2022/2023 and 2023/2024**

Kecamatan Subdistrict	Sekolah/Schools					
	Negeri/Public		Swasta/Private		Jumlah/Total	
	2022/2023	2023/2024	2022/2023	2023/2024	2022/2023	2023/2024
(1)	(2)	(3)	(4)	(5)	(6)	(7)
Batu Sopang	4	4	-	-	4	4
Muara Samu	2	2	-	-	2	2
Batu Engau	8	8	-	-	8	8
Tanjung Harapan	6	6	-	-	6	6
Pasir Belengkong	8	8	-	-	8	8
Tanah Grogot	12	12	4	5	16	17
Kuaro	6	6	2	2	8	8
Long Ikis	8	8	1	1	9	9
Muara Komam	4	4	-	-	4	4
Long Kali	8	8	3	3	11	11
<b>Paser</b>	<b>66</b>	<b>66</b>	<b>10</b>	<b>11</b>	<b>76</b>	<b>77</b>

Lanjutan Tabel/Continued Table 4.1.5

Kecamatan Subdistrict	Guru /Teachers					
	Negeri/Public		Swasta/Private		Jumlah/Total	
	2022/2023	2023/2024	2022/2023	2023/2024	2022/2023	2023/2024
(1)	(8)	(9)	(10)	(11)	(12)	(13)
Batu Sopang	69	69	-	-	69	69
Muara Samu	21	22	-	-	21	22
Batu Engau	78	84	-	-	78	84
Tanjung Harapan	54	52	-	-	54	52
Pasir Belengkong	89	94	-	-	89	94
Tanah Grogot	223	224	38	45	261	269
Kuaro	69	69	18	19	87	88
Long Ikis	114	119	15	19	129	138
Muara Komam	31	38	-	-	31	38
Long Kali	102	100	12	11	114	111
<b>Paser</b>	<b>850</b>	<b>871</b>	<b>83</b>	<b>94</b>	<b>933</b>	<b>965</b>

Lanjutan Tabel/*Continued Table 4.1.5*

Kecamatan Subdistrict	Murid/Students					
	Negeri/Public		Swasta/Private		Jumlah/Total	
	2022/2023	2023/2024	2022/2023	2023/2024	2022/2023	2023/2024
(1)	(14)	(15)	(16)	(17)	(18)	(19)
Batu Sopang	918	1.010	-	-	918	1.010
Muara Samu	254	279	-	-	254	279
Batu Engau	797	857	-	-	797	857
Tanjung Harapan	477	483	-	-	477	483
Pasir Belengkong	999	1.015	-	-	999	1.015
Tanah Grogot	3.076	3.127	477	519	3.553	3.646
Kuaro	769	811	134	170	903	981
Long Ikis	1.543	1.617	255	196	1.798	1.813
Muara Komam	252	280	-	-	252	280
Long Kali	990	996	51	53	1.041	1.049
<b>Paser</b>	<b>10.075</b>	<b>10.475</b>	<b>917</b>	<b>938</b>	<b>10.992</b>	<b>11.413</b>

Sumber/*Source*: Kementerian Pendidikan, Kebudayaan, Riset, dan Teknologi, Sistem Data Pokok Pendidikan, data semester ganjil/*Ministry of Education, Culture, Research, and Technology, Basic Education Data System, odd semester*

**Tabel 4.1.6** Jumlah Sekolah, Guru, dan Murid Madrasah Tsanawiyah (MTs) di Bawah Kementerian Agama Menurut Kecamatan di Kabupaten Paser, 2022/2023 dan 2023/2024  
**Number of Schools, Teachers, and Pupils in Madrasah Tsanawiyah (MTs) Under The Ministry of Religious Affairs by Subdistrict in Paser Regency, 2022/2023 and 2023/2024**

Kecamatan Subdistrict	Sekolah/Schools					
	Negeri/Public		Swasta/Private		Jumlah/Total	
	2022/2023	2023/2024	2022/2023	2023/2024	2022/2023	2023/2024
(1)	(2)	(3)	(4)	(5)	(6)	(7)
Batu Sopang	-	-	1	1	1	1
Muara Samu	-	-	-	-	-	-
Batu Engau	-	-	-	1	-	1
Tanjung Harapan	-	-	-	-	-	-
Pasir Belengkong	-	-	2	2	2	2
Tanah Grogot	1	1	8	7	9	8
Kuaro	1	1	-	-	1	1
Long Ikis	1	1	1	1	2	2
Muara Komam	1	1	-	-	1	1
Long Kali	-	-	2	2	2	2
<b>Paser</b>	<b>4</b>	<b>4</b>	<b>14</b>	<b>14</b>	<b>18</b>	<b>18</b>

Lanjutan Tabel/*Continued Table 4.1.6*

Kecamatan Subdistrict	Guru/Teachers					
	Negeri/Public		Swasta/Private		Jumlah/Total	
	2022/2023	2023/2024	2022/2023	2023/2024	2022/2023	2023/2024
(1)	(8)	(9)	(10)	(11)	(12)	(13)
Batu Sopang	-	-	22	25	22	25
Muara Samu	-	-	-	-	-	-
Batu Engau	-	-	-	13	-	13
Tanjung Harapan	-	-	-	-	-	-
Pasir Belengkong	-	-	24	23	24	23
Tanah Grogot	56	55	118	96	174	151
Kuaro	34	38	-	-	34	38
Long Ikis	38	29	5	5	43	34
Muara Komam	40	41	-	-	40	41
Long Kali	-	-	31	30	31	30
<b>Paser</b>	<b>168</b>	<b>163</b>	<b>200</b>	<b>192</b>	<b>368</b>	<b>355</b>

Lanjutan Tabel/Continued Table 4.1.6

Kecamatan Subdistrict	Murid/Students					
	Negeri/Public		Swasta/Private		Jumlah/Total	
	2022/2023	2023/2024	2022/2023	2023/2024	2022/2023	2023/2024
(1)	(14)	(15)	(16)	(17)	(18)	(19)
Batu Sopang	-	-	252	275	252	275
Muara Samu	-	-	-	-	-	-
Batu Engau	-	-	-	8	-	8
Tanjung Harapan	-	-	-	-	-	-
Pasir Belengkong	-	-	264	283	264	283
Tanah Grogot	661	681	1.229	1.020	1.890	1.701
Kuaro	355	373	-	-	355	373
Long Ikis	380	373	7	6	387	379
Muara Komam	406	405	-	-	406	405
Long Kali	-	-	223	226	223	226
<b>Paser</b>	<b>1.802</b>	<b>1.832</b>	<b>1.975</b>	<b>1.818</b>	<b>3.777</b>	<b>3.650</b>

Sumber/Source: Kementerian Agama, data semester ganjil/ Ministry of Religious Affairs, odd semester



**Tabel**  
**Table** 4.1.7

**Jumlah Sekolah, Guru, dan Murid Sekolah Menengah Atas (SMA) di Bawah Kementerian Pendidikan dan Kebudayaan Menurut Kecamatan di Kabupaten Paser, 2022/2023 dan 2023/2024**

***Number of Schools, Teachers, and Pupils in Upper Secondary Schools Under The Ministry of Education and Culture by Sub District in Paser Regency, 2022/2023 and 2023/2024***

Kecamatan Subdistrict	Sekolah/Schools					
	Negeri/Public		Swasta/Private		Jumlah/Total	
	2022/2023	2023/2024	2022/2023	2023/2024	2022/2023	2023/2024
(1)	(2)	(3)	(4)	(5)	(6)	(7)
Batu Sopang	1	1	-	-	1	1
Muara Samu	1	1	-	-	1	1
Batu Engau	2	2	-	-	2	2
Tanjung Harapan	1	1	-	-	1	1
Pasir Belengkong	1	2	1	1	2	3
Tanah Grogot	2	2	2	2	4	4
Kuaro	1	1	1	1	2	2
Long Ikis	2	3	-	-	2	3
Muara Komam	1	1	-	-	1	1
Long Kali	1	1	-	-	1	1
<b>Paser</b>	<b>13</b>	<b>15</b>	<b>4</b>	<b>4</b>	<b>17</b>	<b>19</b>

Lanjutan Tabel/Continued Table 4.1.7

Kecamatan Subdistrict	Guru/Teachers					
	Negeri/Public		Swasta/Private		Jumlah/Total	
	2022/2023	2023/2024	2022/2023	2023/2024	2022/2023	2023/2024
(1)	(8)	(9)	(10)	(11)	(12)	(13)
Batu Sopang	51	50	-	-	51	50
Muara Samu	13	18	-	-	13	18
Batu Engau	33	32	-	-	33	32
Tanjung Harapan	17	16	-	-	17	16
Pasir Belengkong	27	33	8	7	35	40
Tanah Grogot	80	81	18	24	98	105
Kuaro	29	28	6	6	35	34
Long Ikis	74	86	-	-	74	86
Muara Komam	16	16	-	-	16	16
Long Kali	32	31	-	-	32	31
<b>Paser</b>	<b>372</b>	<b>391</b>	<b>32</b>	<b>37</b>	<b>404</b>	<b>428</b>

Lanjutan Tabel/*Continued Table 4.1.7*

Kecamatan Subdistrict	Murid/Students					
	Negeri/Public		Swasta/Private		Jumlah/Total	
	2022/2023	2023/2024	2022/2023	2023/2024	2022/2023	2023/2024
(1)	(14)	(15)	(16)	(17)	(18)	(19)
Batu Sopang	798	792	-	-	798	792
Muara Samu	168	159	-	-	168	159
Batu Engau	303	325	-	-	303	325
Tanjung Harapan	161	146	-	-	161	146
Pasir Belengkong	347	439	59	51	406	490
Tanah Grogot	1.363	1.416	211	250	1.574	1.666
Kuaro	486	521	60	46	546	567
Long Ikis	1.117	1.207	-	-	1.117	1.207
Muara Komam	181	218	-	-	181	218
Long Kali	561	579	-	-	561	579
<b>Paser</b>	<b>5.485</b>	<b>5.802</b>	<b>330</b>	<b>347</b>	<b>5.815</b>	<b>6.149</b>

Sumber/*Source*: Kementerian Pendidikan, Kebudayaan, Riset, dan Teknologi, Sistem Data Pokok Pendidikan, data semester ganjil/*Ministry of Education, Culture, Research, and Technology, Basic Education Data System, odd semester*

**Tabel**  
**Table** 4.1.8

**Jumlah Sekolah, Guru, dan Murid Sekolah Menengah Kejuruan (SMK) di Bawah Kementerian Pendidikan dan Kebudayaan Menurut Kecamatan di Kabupaten Paser, 2022/2023 dan 2023/2024**  
**Number of Schools, Teachers, and Pupils in Vocational High Schools Under The Ministry of Education and Culture by Sub District in Paser Regency, 2022/2023 and 2023/2024**

Kecamatan Subdistrict	Sekolah/Schools					
	Negeri/Public		Swasta/Private		Jumlah/Total	
	2022/2023	2023/2024	2022/2023	2023/2024	2022/2023	2023/2024
(1)	(2)	(3)	(4)	(5)	(6)	(7)
Batu Sopang	-	-	-	-	-	-
Muara Samu	-	-	-	-	-	-
Batu Engau	-	-	-	-	-	-
Tanjung Harapan	-	-	-	-	-	-
Pasir Belengkong	-	-	-	-	-	-
Tanah Grogot	4	4	2	1	6	5
Kuaro	-	-	1	1	1	1
Long Ikis	-	-	2	1	2	1
Muara Komam	-	-	1	1	1	1
Long Kali	-	-	2	2	2	2
<b>Paser</b>	<b>4</b>	<b>4</b>	<b>8</b>	<b>6</b>	<b>12</b>	<b>10</b>

Lanjutan Tabel/Continued Table 4.1.8

Kecamatan Subdistrict	Guru/Teachers					
	Negeri/Public		Swasta/Private		Jumlah/Total	
	2022/2023	2023/2024	2022/2023	2023/2024	2022/2023	2023/2024
(1)	(8)	(9)	(10)	(11)	(12)	(13)
Batu Sopang	-	-	-	-	-	-
Muara Samu	-	-	-	-	-	-
Batu Engau	-	-	-	-	-	-
Tanjung Harapan	-	-	-	-	-	-
Pasir Belengkong	-	-	-	-	-	-
Tanah Grogot	221	221	17	13	238	234
Kuaro	-	-	12	10	12	10
Long Ikis	-	-	38	38	38	38
Muara Komam	-	-	17	16	17	16
Long Kali	-	-	19	17	19	17
<b>Paser</b>	<b>221</b>	<b>221</b>	<b>103</b>	<b>94</b>	<b>324</b>	<b>315</b>

Lanjutan Tabel/*Continued Table 4.1.8*

Kecamatan Subdistrict	Murid/Students					
	Negeri/Public		Swasta/Private		Jumlah/Total	
	2022/2023	2023/2024	2022/2023	2023/2024	2022/2023	2023/2024
(1)	(14)	(15)	(16)	(17)	(18)	(19)
Batu Sopang	-	-	-	-	-	-
Muara Samu	-	-	-	-	-	-
Batu Engau	-	-	-	-	-	-
Tanjung Harapan	-	-	-	-	-	-
Pasir Belengkong	-	-	-	-	-	-
Tanah Grogot	3.039	3.105	68	104	3.107	3.209
Kuaro	-	-	177	180	177	180
Long Ikis	-	-	678	692	678	692
Muara Komam	-	-	278	246	278	246
Long Kali	-	-	189	181	189	181
<b>Paser</b>	<b>3.039</b>	<b>3.105</b>	<b>1.390</b>	<b>1.403</b>	<b>4.429</b>	<b>4.508</b>

Sumber/Source: Kementerian Pendidikan, Kebudayaan, Riset, dan Teknologi, Sistem Data Pokok Pendidikan, data semester ganjil/Ministry of Education, Culture, Research, and Technology, Basic Education Data System, odd semester

**Tabel 4.1.9** Jumlah Sekolah, Guru, dan Murid Madrasah Aliyah (MA) di Bawah Kementerian Agama Menurut Kecamatan di Kabupaten Paser, 2022/2023 dan 2023/2024  
**Number of Schools, Teachers, and Pupils in Madrasah Aliyah (MA) Under The Ministry of Religious Affairs by Subdistrict in Paser Regency, 2022/2023 and 2023/2024**

Kecamatan Subdistrict	Sekolah/Schools					
	Negeri/Public		Swasta/Private		Jumlah/Total	
	2022/2023	2023/2024	2022/2023	2023/2024	2022/2023	2023/2024
(1)	(2)	(3)	(4)	(5)	(6)	(7)
Batu Sopang	-	-	1	1	1	1
Muara Samu	-	-	-	-	-	-
Batu Engau	-	-	-	-	-	-
Tanjung Harapan	-	-	-	-	-	-
Pasir Belengkong	-	-	1	1	1	1
Tanah Grogot	2	2	6	7	8	9
Kuaro	-	-	1	1	1	1
Long Ikis	-	-	2	2	2	2
Muara Komam	-	-	1	1	1	1
Long Kali	-	-	1	1	1	1
<b>Paser</b>	<b>2</b>	<b>2</b>	<b>13</b>	<b>14</b>	<b>15</b>	<b>16</b>

**Lanjutan Tabel/Continued Table 4.1.9**

Kecamatan Subdistrict	Guru/Teachers					
	Negeri/Public		Swasta/Private		Jumlah/Total	
	2022/2023	2023/2024	2022/2023	2023/2024	2022/2023	2023/2024
(1)	(8)	(9)	(10)	(11)	(12)	(13)
Batu Sopang	-	-	15	16	15	16
Muara Samu	-	-	-	-	-	-
Batu Engau	-	-	-	-	-	-
Tanjung Harapan	-	-	-	-	-	-
Pasir Belengkong	-	-	16	14	16	14
Tanah Grogot	130	134	84	99	214	233
Kuaro	-	-	9	10	9	10
Long Ikis	-	-	14	11	14	11
Muara Komam	-	-	15	15	15	15
Long Kali	-	-	9	9	9	9
<b>Paser</b>	<b>130</b>	<b>134</b>	<b>162</b>	<b>174</b>	<b>292</b>	<b>308</b>



Lanjutan Tabel/*Continued Table 4.1.9*

Kecamatan Subdistrict	Murid/Students					
	Negeri/Public		Swasta/Private		Jumlah/Total	
	2022/2023	2023/2024	2022/2023	2023/2024	2022/2023	2023/2024
(1)	(14)	(15)	(16)	(17)	(18)	(19)
Batu Sopang	-	-	117	142	117	142
Muara Samu	-	-	-	-	-	-
Batu Engau	-	-	-	-	-	-
Tanjung Harapan	-	-	-	-	-	-
Pasir Belengkong	-	-	104	106	104	106
Tanah Grogot	896	942	696	673	1.592	1.615
Kuaro	-	-	33	28	33	28
Long Ikis	-	-	25	23	25	23
Muara Komam	-	-	120	125	120	125
Long Kali	-	-	89	75	89	75
<b>Paser</b>	<b>896</b>	<b>942</b>	<b>1.184</b>	<b>1.172</b>	<b>2.080</b>	<b>2.114</b>

Sumber/Source: Kementerian Agama, data semester ganjil/ Ministry of Religious Affairs, odd semester

**Tabel 4.1.10** Angka Partisipasi Murni (APM) dan Angka Partisipasi Kasar (APK) Menurut Jenjang Pendidikan di Kabupaten Paser, 2023  
**Net Enrollment Rate and Gross Enrollment Rate by Educational Level in Paser Regency, 2023**

Jenjang Pendidikan Educational Level	APM Net Enrollment Rate	APK Gross Enrollment Rate
(1)	(2)	(3)
SD/MI/Sederajat Primary School	97,61	104,69
SMP/MTs/Sederajat Lower Secondary School	77,28	88,99
SMA/SMK/MA/Sederajat Upper Secondary School	68,16	92,53

Sumber/Source: Badan Pusat Statistik Kabupaten Paser, Survei Sosial Ekonomi Nasional (Susenas)/BPS-Statistics of Paser Regency, National Socio Economic Survey

**Tabel 4.1.11** **Persentase Penduduk Berumur 15 Tahun ke Atas yang Melek Huruf Menurut Kelompok Umur di Kabupaten Paser, 2022 dan 2023**  
**Percentage of Literate People Aged 15 Years and Over by Age Group in Paser Regency, 2022 and 2023**

<b>Kelompok Umur</b> <i>Age Group</i>	<b>2022</b>	<b>2023</b>
(1)	(2)	(3)
15–19	1,00	1,00
20–24	0,99	1,00
25–29	0,98	1,00
30–34	1,00	1,00
35–39	1,00	1,00
40–44	1,00	1,00
45–49	0,99	1,00
50+	0,93	0,96
<b>Jumlah/Total</b>	<b>0,98</b>	<b>0,99</b>
<b>15–24</b>	<b>1,00</b>	<b>1,00</b>
<b>15–44</b>	<b>1,00</b>	<b>1,00</b>
<b>15+</b>	<b>0,98</b>	<b>0,99</b>
<b>45+</b>	<b>0,95</b>	<b>0,97</b>

Sumber/Source: Badan Pusat Statistik Kabupaten Paser, Survei Sosial Ekonomi Nasional (Susenas)/BPS-Statistics of Paser Regency, National Socio Economic Survey

**Tabel 4.1.12** Jumlah Desa<sup>1</sup>/Kelurahan yang Memiliki Fasilitas Sekolah Menurut Kecamatan dan Tingkat Pendidikan di Kabupaten Paser, 2019 - 2021  
**Table** *Number of Villages<sup>1</sup>/Kelurahan Having Educational Facilities by Subdistrict and Educational Level in Paser Regency, 2019 - 2021*

Kecamatan Subdistrict	SD Primary School			SMP Junior High School		
	2019	2020	2021	2019	2020	2021
(1)	(2)	(3)	(4)	(5)	(6)	(7)
Batu Sopang	9	9	9	3	3	3
Muara Samu	8	9	8	2	2	2
Batu Engau	12	13	13	8	8	8
Tanjung Harapan	7	7	7	6	6	6
Pasir Belengkong	14	15	15	8	8	8
Tanah Grogot	15	16	16	10	11	10
Kuaro	13	13	13	7	7	8
Long Ikis	26	26	26	9	9	9
Muara Komam	12	12	11	4	4	4
Long Kali	22	22	22	11	11	11
<b>Paser</b>	<b>138</b>	<b>142</b>	<b>140</b>	<b>68</b>	<b>69</b>	<b>69</b>

Lanjutan Tabel/*Continued Table 4.1.12*

Kecamatan <i>Subdistrict</i>	SMA <i>Senior High School</i>			SMK <i>Vocational School</i>		
	2019	2020	2021	2019	2020	2021
(1)	(8)	(9)	(10)	(11)	(12)	(13)
Batu Sopang	2	2	2	–	–	–
Muara Samu	2	1	1	–	–	–
Batu Engau	2	2	2	–	–	–
Tanjung Harapan	2	2	1	–	–	–
Pasir Belengkong	2	2	2	–	–	–
Tanah Grogot	8	8	6	2	2	2
Kuaro	2	2	2	1	1	1
Long Ikis	3	4	4	2	2	1
Muara Komam	1	1	1	1	1	1
Long Kali	2	2	2	2	2	2
<b>Paser</b>	<b>26</b>	<b>26</b>	<b>23</b>	<b>8</b>	<b>8</b>	<b>7</b>

Lanjutan Tabel/Continued Table 4.1.12

Kecamatan Subdistrict	Perguruan Tinggi University		
	2019	2020	2021
(1)	(14)	(15)	(16)
Batu Sopang	–	–	–
Muara Samu	–	–	–
Batu Engau	–	–	–
Tanjung Harapan	–	–	–
Pasir Belengkong	–	–	–
Tanah Grogot	3	3	3
Kuaro	–	–	–
Long Ikis	1	–	–
Muara Komam	–	–	–
Long Kali	–	–	–
<b>Paser</b>	<b>4</b>	<b>3</b>	<b>3</b>

Catatan/Note: <sup>1</sup> Desa pada tabel ini termasuk Unit Permukiman Transmigrasi (UPT) yang masih dibina oleh kementerian terkait /Villages in this table include Transmigration Settlement Unit which is still fostered by the relevant ministries

Sumber/Source: Badan Pusat Statistik, Pendataan Potensi Desa (Podes)/BPS–Statistics Indonesia, Village Potential Data Collection

**Tabel 4.1.13** Jumlah Perguruan Tinggi<sup>1</sup>, Mahasiswa, dan Tenaga Edukatif (Negeri dan Swasta) di Kabupaten Paser, 2023  
**Number of Universities<sup>1</sup>, Pupils, Lecturers (State and Private) in Paser Regency, 2023**

Kecamatan Subdistrict	Jumlah Perguruan Tinggi <sup>1</sup> Number of Universities <sup>1</sup>		Jumlah Mahasiswa Number of Students		Jumlah Tenaga Edukatif Number of Lectures	
	Negeri Public	Swasta Private	Negeri Public	Swasta Private	Negeri Public	Swasta Private
(1)	(2)	(3)	(4)	(5)	(6)	(7)
Batu Sopang	-	-	-	-	-	-
Muara Samu	-	-	-	-	-	-
Batu Engau	-	-	-	-	-	-
Tanjung Harapan	-	-	-	-	-	-
Pasir Belengkong	-	-	-	-	-	-
Tanah Grogot	1	3	158	920	19	88
Kuaro	-	-	-	-	-	-
Long Ikis	-	-	-	-	-	-
Muara Komam	-	-	-	-	-	-
Long Kali	-	-	-	-	-	-
<b>Paser</b>	<b>1</b>	<b>3</b>	<b>158</b>	<b>920</b>	<b>19</b>	<b>88</b>

Catatan/Note: <sup>1</sup>Termasuk Institut, Sekolah Tinggi, Akademi, dan Politeknik/Including Institute, College, Academy, and Polytechnic  
 Sumber/Source: Perguruan Tinggi se-Kabupaten Paser/Universities in Paser Regency

**Tabel 4.1.14** **Persentase Penduduk Usia 7–24 Tahun Menurut Jenis Kelamin, Kelompok Umur Sekolah, dan Partisipasi Sekolah di Kabupaten Paser, 2023**  
**Percentage of Population Aged 7-24 Years by Sex, Age Group, and School Participation in Paser Regency, 2023**

Jenis Kelamin dan Kelompok Umur Sekolah <i>Sex and School Age Group</i>	Partisipasi Sekolah/School Participation		
	Tidak/Belum Pernah Sekolah <i>Not/Never Attending School</i>	Masih Sekolah <i>Attending School</i>	Tidak Sekolah Lagi <i>Not Attending School Anymore</i>
(1)	(2)	(3)	(4)
<b>Laki-Laki/Male</b>			
7-12	0,00%	100,00%	0,00%
13-15	0,00%	96,10%	3,90%
16-18	0,00%	82,51%	17,49%
19-24	0,78%	20,91%	78,31%
<b>7-24</b>	<b>0,27%</b>	<b>68,62%</b>	<b>31,10%</b>
<b>Perempuan/Female</b>			
7-12	0,19%	99,81%	0,00%
13-15	0,00%	98,96%	1,04%
16-18	0,00%	69,00%	31,00%
19-24	0,97%	27,84%	71,18%
<b>7-24</b>	<b>0,39%</b>	<b>70,93%</b>	<b>28,68%</b>
<b>Laki-Laki+Perempuan/Male+Female</b>			
7-12	0,10%	99,90%	0,00%
13-15	0,00%	97,61%	2,39%
16-18	0,00%	76,60%	23,40%
19-24	0,87%	24,20%	74,93%
<b>7-24</b>	<b>0,33%</b>	<b>69,75%</b>	<b>29,93%</b>

Sumber/Source: Badan Pusat Statistik Kabupaten Paser, Survei Sosial Ekonomi Nasional (Susenas)/BPS-Statistics of Paser Regency, National Socio Economic Survey



**Tabel 4.1.15** Jumlah Penduduk Menurut Kelompok Usia Sekolah di Kabupaten Paser, 2023  
**Table** *Population by School Age in Paser Regency, 2023*

Kelompok Umur <i>Age Groups</i>	Jenis Kelamin <i>Sex</i>		
	Laki-Laki <i>Male</i>	Perempuan <i>Female</i>	Jumlah <i>Total</i>
(1)	(2)	(3)	(4)
7-12	14.451	14.709	29.160
13-15	6.080	6.756	12.836
16-18	8.558	6.654	15.212
<b>Jumlah/Total</b>	<b>29.089</b>	<b>28.119</b>	<b>57.208</b>

Sumber/Source: Badan Pusat Statistik Kabupaten Paser, Survei Sosial Ekonomi Nasional (Susenas)/BPS-Statistics of Paser Regency, National Socio Economic Survey

**Tabel 4.1.16 Penduduk 10 Tahun Ke Atas Menurut Ijazah/STTB Tertinggi Yang Dimiliki Kabupaten Paser, 2023**  
**Population by The Age of Over 10 Years Old by Latest Education Acquired in Paser Regency, 2023**

Pendidikan Tertinggi yang Ditamatkan <i>Educational Attainment</i>	Jenis Kelamin <i>Sex</i>		Jumlah <i>Total</i>
	Laki-Laki <i>Male</i>	Perempuan <i>Female</i>	
(1)	(2)	(3)	(4)
Tidak Punya Ijazah <i>No Graduating</i>	15.847	13.868	29.715
SD <i>Primary School</i>	32.539	35.359	67.898
SMP/ sederajat <i>General/Vocational Junior High School</i>	27.749	25.924	53.673
SMA umum/kejuruan/ sederajat <i>General/Vocational Senior High School</i>	43.097	30.928	74.025
Diploma/Sarjana/ <i>Diploma/Bachelor/University Graduates</i>	6.134	10.264	16.398
<b>Jumlah/Total</b>	<b>125.366</b>	<b>116.343</b>	<b>241.709</b>

Sumber/Source: Badan Pusat Statistik Kabupaten Paser, Survei Sosial Ekonomi Nasional (Susenas)/BPS-Statistics of Paser Regency, National Socio Economic Survey

## 4.2 KESEHATAN HEALTH

**Tabel 4.2.1** Jumlah Desa/Kelurahan Yang Memiliki Sarana Kesehatan Menurut Kecamatan di Kabupaten Paser, 2019 - 2021  
*Number of Villages Having Health Facilities by Subdistrict in Paser Regency, 2019-2021*

Kecamatan Subdistrict	Rumah Sakit Hospital			Rumah Sakit Bersalin Maternity Hospital		
	2019	2020	2021	2019	2020	2021
(1)	(2)	(3)	(4)	(5)	(6)	(7)
Batu Sopang	–	–	–	–	–	–
Muara Samu	–	–	–	–	–	–
Batu Engau	1	1	1	–	–	–
Tanjung Harapan	–	–	–	–	–	–
Pasir Belengkong	–	–	–	–	–	–
Tanah Grogot	2	2	2	–	–	–
Kuaro	–	–	–	–	–	–
Long Ikis	–	–	–	–	–	–
Muara Komam	–	–	–	–	–	–
Long Kali	–	–	–	–	–	–
<b>Paser</b>	<b>3</b>	<b>3</b>	<b>3</b>	<b>0</b>	<b>0</b>	<b>0</b>

Lanjutan Tabel/Continued Table 4.2.1

Kecamatan Subdistrict	Poliklinik Polyclinic			Puskesmas Public Health Center		
	2019	2020	2021	2019	2020	2021
(1)	(8)	(9)	(10)	(11)	(12)	(13)
Batu Sopang	2	2	2	1	1	1
Muara Samu	–	–	–	1	1	1
Batu Engau	–	1	2	1	1	1
Tanjung Harapan	–	–	–	1	1	1
Pasir Belengkong	1	1	1	3	3	3
Tanah Grogot	1	1	1	3	3	3
Kuaro	–	–	–	3	2	2
Long Ikis	4	3	2	3	2	3
Muara Komam	–	–	–	1	1	1
Long Kali	1	1	2	3	4	3
<b>Paser</b>	<b>9</b>	<b>9</b>	<b>10</b>	<b>20</b>	<b>19</b>	<b>19</b>

Lanjutan Tabel/Continued Table 4.2.1

Kecamatan Subdistrict	Puskesmas Pembantu Subsidiary of Public Health Center			Apotek Pharmacy		
	2019	2020	2021	2019	2020	2021
(1)	(14)	(15)	(16)	(17)	(18)	(19)
Batu Sopang	6	6	6	1	1	1
Muara Samu	6	4	3	–	–	–
Batu Engau	12	10	12	1	3	3
Tanjung Harapan	6	6	6	–	–	–
Pasir Belengkong	11	11	12	–	–	–
Tanah Grogot	14	14	14	4	4	4
Kuaro	11	10	8	1	1	1
Long Ikis	18	15	18	4	4	3
Muara Komam	12	10	7	–	–	1
Long Kali	19	13	19	1	3	2
<b>Paser</b>	<b>115</b>	<b>99</b>	<b>105</b>	<b>12</b>	<b>16</b>	<b>15</b>

Sumber/Source: Badan Pusat Statistik, Pendataan Potensi Desa (Podes)/BPS-Statistics Indonesia, Village Potential Data Collecting

**Tabel 4.2.2** Jumlah Tenaga Kesehatan<sup>1</sup> Menurut Kecamatan di Kabupaten Paser, 2023  
**Number of Medical Personnel by Sub District in Paser Regency, 2023**

Kecamatan Subdistrict	Dokter Doctor	Perawat Nurse	Bidan Midwife	Farmasi Pharmaceutical	Ahli Gizi Nutritionist
(1)	(2)	(3)	(4)	(5)	(6)
Batu Sopang	3	17	22	1	1
Muara Samu	1	18	6	1	1
Batu Engau	6	30	44	3	4
Tanjung Harapan	3	15	16	1	1
Pasir Belengkong	8	47	54	7	5
Tanah Grogot	43	339	171	47	19
Kuaro	3	26	27	3	3
Long Ikis	9	45	46	4	2
Muara Komam	1	18	23	2	2
Long Kali	2	51	54	4	5
<b>Paser</b>	<b>78</b>	<b>636</b>	<b>463</b>	<b>73</b>	<b>43</b>

Catatan/Note: Jumlah tenaga kesehatan tidak termasuk Rumah Sakit/The number of health workers does not include hospitals  
 Sumber/Source: Dinas Kesehatan Kabupaten Paser/Health Service of Paser Regency

**Tabel**  
**Table** 4.2.3**Jumlah Rumah Sakit Umum, Rumah Sakit/Rumah Bersalin, Puskesmas, Klinik/Balai Kesehatan, Posyandu, dan Polindes Menurut Kecamatan di Kabupaten Paser, 2021 dan 2022*****Number of General Hospital, Maternity Hospital and Public Health Center, Medical Clinic, Integrated Service Post, Village maternity Cottage by Sub District in Paser Regency, 2021 dan 2022***

Kecamatan Subdistrict	Rumah Sakit Hospital		Rumah Sakit Khusus Special Hospital		Rumah Sakit Bersalin/ Rumah Bersalin Maternity Hospital	
	2021	2022	2021	2022	2021	2022
(1)	(2)	(3)	(4)	(5)	(6)	(7)
Batu Sopang	0	0	0	0	0	0
Muara Samu	0	0	0	0	0	0
Batu Engau	1	1	0	0	0	0
Tanjung Harapan	0	0	0	0	0	0
Pasir Belengkong	0	0	0	0	0	0
Tanah Grogot	1	1	0	0	0	0
Kuaro	0	0	0	0	0	0
Long Ikis	0	0	0	0	0	0
Muara Komam	0	0	0	0	0	0
Long Kali	0	0	0	0	0	0
<b>Paser</b>	<b>2</b>	<b>2</b>	<b>0</b>	<b>0</b>	<b>0</b>	<b>0</b>

Lanjutan Tabel/Continued Table 4.2.3

Kecamatan Subdistrict	Puskesmas Public Health Centre		Klinik/Balai Kesehatan Clinic/Health Center	
	2021	2022	2021	2022
(1)	(8)	(9)	(10)	(11)
Batu Sopang	1	1	11	11
Muara Samu	1	1	0	1
Batu Engau	1	1	2	2
Tanjung Harapan	1	1	0	0
Pasir Belengkong	3	3	3	3
Tanah Grogot	3	3	4	5
Kuaro	2	2	1	1
Long Ikis	3	3	6	6
Muara Komam	1	1	0	0
Long Kali	3	3	2	2
<b>Paser</b>	<b>19</b>	<b>19</b>	<b>29</b>	<b>31</b>



Lanjutan Tabel/Continued Table 4.2.3

Kecamatan Subdistrict	Posyandu Maternal & Child Health Center		Polindes Village Maternity	
	2021	2022	2021	2022
(1)	(12)	(13)	(14)	(15)
Batu Sopang	19	19	1	1
Muara Samu	10	10	1	1
Batu Engau	15	15	1	1
Tanjung Harapan	8	8	0	0
Pasir Belengkong	47	48	8	8
Tanah Grogot	86	88	4	4
Kuaro	47	47	8	8
Long Ikis	51	51	4	4
Muara Komam	30	31	10	10
Long Kali	57	58	3	3
<b>Paser</b>	<b>370</b>	<b>375</b>	<b>40</b>	<b>40</b>

Sumber/Source: Dinas Kesehatan Kabupaten Paser/Health Service of Paser Regency

**Tabel 4.2.4** Jumlah Dokter Spesialis, Dokter Umum, dan Dokter Gigi Menurut Sarana Pelayanan Kesehatan di Kabupaten Paser, 2023  
**Number of Specialist Doctor, Generalist Doctor, and Dentist by Type of Health Facility in Paser Regency, 2023**

Unit Kerja Work Unit	Dokter Spesialis Specialist Doctors	Dokter Umum Generalist Doctors	Dokter Gigi Dentist
(1)	(2)	(3)	(4)
Puskesmas Public Health Center	0	47	29
Rumah Sakit Hospital	35	35	5
Institusi Diknakes/Diklat Training Institution	0	0	0
Sarana Kesehatan Lain Other Health Facilities	0	0	0
Dinas Kesehatan Health Services	0	3	0
<b>Jumlah/Total</b>	<b>35</b>	<b>85</b>	<b>34</b>

Sumber/Source: Dinas Kesehatan Kabupaten Paser/Health Service of Paser Regency

**Tabel**  
**Table** 4.2.5**Banyaknya Tenaga Kesehatan di Dinas Kesehatan  
Kabupaten Paser Menurut Unit Kerja, 2023**  
**Number of Health Personnel at Health Service in Paser  
Regency, 2023**

Unit Kerja Work Unit	PNS Civil Servant	PTT	Jumlah Total
(1)	(2)	(3)	(4)
Dinas Kesehatan/ <i>Health Service</i>	56	39	95
Gudang Farmasi/ <i>Ware House of Pharmacy</i>	10	7	17
Puskesmas Batu Kajang/ <i>Public Health Centre of Batu Kajang</i>	34	29	63
Puskesmas Tanjung Aru/ <i>Public Health Centre of Tanjung Aru</i>	23	30	53
Puskesmas Kerang/ <i>Public Health Centre of Kerang</i>	29	24	53
Puskesmas Pasir Belengkong/ <i>Public Health Centre of Pasir Belengkong</i>	36	23	59
Puskesmas Suliliran Baru/ <i>Public Health Centre of Suliliran Baru</i>	27	31	58
Puskesmas Suatang Baru/ <i>Public Health Centre of Suatang Baru</i>	25	23	48
Puskesmas Tanah Grogot/ <i>Public Health Centre of Tanah Grogot</i>	49	30	79
Puskesmas Padang Pengrapat/ <i>Public Health Centre of Padang Pengrapat</i>	25	24	49
Puskesmas Kuaro/ <i>Public Health Centre of Kuaro</i>	45	23	68
Puskesmas Lolo/ <i>Public Health Centre of Lolo</i>	24	19	43
Puskesmas Long Ikis/ <i>Public Health Centre of Long Ikis</i>	41	42	83

**Lanjutan Tabel/Continued Table 4.2.5**

<b>Unit Kerja Work Unit</b>	<b>PNS Civil Servant</b>	<b>PTT</b>	<b>Jumlah Total</b>
(1)	(2)	(3)	(4)
Puskesmas Krayan/ <i>Public Health Centre of Krayan</i>	25	12	37
Puskesmas Kayungo/ <i>Public Health Centre of Kayungo</i>	25	21	46
Puskesmas Muara Komam/ <i>Public Health Centre of Muara Komam</i>	26	38	64
Puskesmas Long Kali/ <i>Public Health Centre of Long kali</i>	24	29	53
Puskesmas Mendik/ <i>Public Health Centre of Mendik</i>	35	21	56
Puskesmas Muser/ <i>Public Health Centre of Muser</i>	20	25	45
Puskesmas Sebakung Taka/ <i>Public Health Centre of Sebakung Taka</i>	21	20	41
Puskesmas Senaken/ <i>Public Health Centre of Senaken</i>	31	30	61
Rumah Sakit Pratama/ <i>Pratama Hospital</i>	35	34	69
Labkesda/ <i>Regional Health Laboratory</i>	12	29	41
<b>Jumlah/Total</b>	<b>678</b>	<b>603</b>	<b>1.281</b>

Sumber/Source: Dinas Kesehatan Kabupaten Paser/*Health Service of Paser Regency*

**Tabel 4.2.6** Banyaknya Tenaga Kesehatan menurut Kualifikasi Pendidikan di RSUD Panglima Sebaya, 2020 - 2023  
**Table** *Number of Health Personnel by Education Qualified at Panglima Sebaya Hospital, 2020 - 2023*

Kualifikasi Pendidikan Education	2020	2021	2022	2023
(1)	(2)	(3)	(4)	(5)
1. Dokter Spesialis	31	32	38	38
2. Dokter Umum	26	24	27	30
3. Dokter Gigi	3	3	2	2
4. Strata 2				
a. Strata 2 kesehatan				
S-II M.Kes, S-II Magister Keperawatan, S-II Magister Kebidanan	4	4	5	3
b. Strata 2 non kesehatan	3	3	2	5
c. Strata 2 farmasi	0	0	0	1
5. Sarjana Kesehatan (SI)/Tenaga Kesehatan				
Sarjana Kesehatan Masyarakat	6	6	7	7
Sarjana Teknik Lingkungan	0	0	0	0
Sarjana Gizi	3	3	6	8
Apoteker	12	13	18	18
Sarjana Farmasi (S-I Farmasi)	1	1	1	1
Sarjana Keperawatan Ners/Keperawatan	50	51	68	90
Sarjana Keperawatan (S.Kep)	0	0	1	2
Sarjana Fisioterapi	3	3	3	3

Lanjutan Tabel/Continued Table 4.2.6

Kualifikasi Pendidikan Education	2020	2021	2022	2023
(1)	(2)	(3)	(4)	(5)
6. Sarjana Terapan (D-IV)/Tenaga Kesehatan				
D-IV Kebidanan	3	3	3	14
D-IV Analisis Kesehatan	6	7	6	5
D-IV Keperawatan Gawat Darurat	1	1	2	1
D-IV Keperawatan Anestesi Reanimasi	1	1	0	0
D-IV Radiodiagnostik&Radioterapi	1	1	1	1
D-IV Perawat Jiwa	0	0	0	0
D-IV Fisioterapi	2	2	2	1
D-IV Fisikawan Medis	0	0	0	0
D-IV Elektromedik	0	0	1	1
D-IV Okupasi Terapi	0	0	1	1
7. Sarjana Non Kesehatan				
a. S-I Adm Negara	4	3	3	3
b. S-I Ekonomi	26	26	27	32
c. S-I Pendidikan Islam	3	3	3	3
d. S-I Administrasi Publik	1	1	1	1
e. S-I Psikologi	1	1	2	1
f. S-I Informatika	3	4	5	5
g. S-I Teknik Kimia	1	1	1	1
h. S-I Keperawatan (S-Kep)	1	1	1	1
i. S-I Keperawatan Ners (Ners)	1	1	1	0
j. S-I Kesehatan Masyarakat	6	7	8	7
k. S-I Kedokteran Umum	2	0	1	2

Lanjutan Tabel/*Continued Table 4.2.6*

Kualifikasi Pendidikan <i>Education</i>	2020	2021	2022	2023
(1)	(2)	(3)	(4)	(5)
I. S-I Teknik Lingkungan	0	0	0	0
k. S-I Elektro	0	0	0	0
I. S-I SAP	0	0	0	1
8. Diploma III /Tenaga Kesehatan				
a. D-III Perawat	165	176	205	193
b. D-III Bidan	86	85	86	77
c. D-III Gizi	2	2	3	5
d. D-III Fisioterapi	2	2	1	2
e. D-III Analis Kesehatan	18	20	23	26
f. D-III Perawat Gigi	2	2	2	4
g. D-III Farmasi	20	22	37	37
h. D-III Rekam Medik	9	9	9	8
i. D-III Radiologi (ATRO)	6	7	7	10
j. D-III Teknik Elektromedik	4	4	3	3
k. D-III Anestesi	1	1	1	1
l. D-III Refraksionis Optisien	1	1	1	1
m. D-III Elektronika Rekam Medik	0	1	2	4
n. D-III Teknisi Transfusi Darah	0	0	1	1
o. D-III Terapis Wicara	1	1	1	1
p. D-III Teknisi Gigi	1	1	1	1
q. D-III Kesehatan Lingkungan	1	1	4	4

Lanjutan Tabel/Continued Table 4.2.6

Kualifikasi Pendidikan Education	2020	2021	2022	2023
(1)	(2)	(3)	(4)	(5)
9. D-III Non Kesehatan				
a. D-III Akubank	6	6	6	6
b. D-III Teknik Elektro	0	0	0	2
c. D-III Farmasi	1	2	1	1
d. D-III Keperawatan	3	2	2	1
e. D-III Teknik Informatika	3	3	3	1
f. D-III Radiologi	3	0	2	0
g. D-III Rekam Medik	0	0	0	3
h. D-III Teknik Mesin	0	0	0	1
10. Diploma I Bidan	0	0	0	0
11. Diploma I Manajemen Kesehatan	1	1	1	1
12. D-I SAKMA/SPA	0	0	0	0
13. Sekolah Menengah Analis Kesehatan (SMAK)	1	1	0	0
14. Asisten Apoteker/SMF/SMK Farmasi	5	1	1	0
15. Sekolah Pembantu Ahli Gizi	0	0	0	0
16. Sekolah Perawat Kesehatan/ SPK	1	1	1	1
17. Sanitarian/SPPH	1	1	1	1
18. Analisis	0	0	0	0
19. Pegawai Kesehatan	0	0	0	0
20. Pembantu Pelaksana Perawat	0	0	0	0



**Lanjutan Tabel/Continued Table 4.2.6**

<b>Kualifikasi Pendidikan Education</b>	<b>2020</b>	<b>2021</b>	<b>2022</b>	<b>2023</b>
<b>(1)</b>	<b>(2)</b>	<b>(3)</b>	<b>(4)</b>	<b>(5)</b>
21. Tenaga Administrasi (PNS/HONOR)				
SMF	0	4	3	4
D-II Teknik Mesin	0	0	0	1
D-I	0	0	1	0
SMAK	0	0	0	0
SMEA/SMK	74	80	65	77
SMA	130	135	131	114
STM	2	2	2	2
SMKK	1	1	1	0
SMP	17	11	4	5
SD	12	10	2	2
<b>Jumlah/Total</b>	<b>785</b>	<b>802</b>	<b>861</b>	<b>890</b>

Sumber/Source: RSUD Panglima Sebaya/Panglima Sebaya Hospital

**Tabel 4.2.7** Banyaknya Posyandu, Kader Aktif, dan Rata-Rata Kader Posyandu di Kabupaten Paser, 2023  
**Number of Integrated Service Station, Active Cadre and Rate Cadre by Integrated Service Station, in Paser Regency, 2023**

Kecamatan Subdistrict	Posyandu Integrated Service Station	Kader Aktif Active Cadre	Rata-Rata Kader Posyandu Rate Active Cadre by Posyandu
(1)	(2)	(3)	(4)
Batu Sopang	19	101	5
Muara Samu	10	63	6
Batu Engau	15	76	5
Tanjung Harapan	8	41	5
Pasir Belengkong	48	253	5
Tanah Grogot	88	411	5
Kuaro	47	265	6
Long Ikis	51	261	5
Muara Komam	31	212	7
Long Kali	58	300	5
<b>Paser</b>	<b>375</b>	<b>1.983</b>	<b>5</b>

Sumber/Source: Dinas Kesehatan Kabupaten Paser/Health Service of Paser Regency

**Tabel**  
**Table** 4.2.8**Banyaknya Sasaran dan Bayi Diimunisasi Menurut  
Puskesmas di Kabupaten Paser, 2023**  
*Number of Immunitated Baby and Target by Public Health  
Centre and Hospital in Paser Regency, 2023*

Kecamatan Subdistrict	Puskesmas Public Health Center	Sasaran Target	Imunisasi/Immunitated			
			DPT-HB- Hib3	Polio IV	Campak Measles	Imunisasi Dasar Lengkap Complete Basic Immunization
(1)	(2)	(3)	(4)	(5)	(6)	(7)
Batu Sopang	Batu Kajang	501	599	640	546	544
Muara Samu	Muser	130	120	111	90	90
Batu Engau	Kerang	386	276	281	411	403
Tanjung Harapan	Tanjung Aru	139	115	121	116	121
Pasir Belengkong	Pasir Belengkong	204	147	154	176	158
	Suliliran Baru	267	232	224	202	230
	Suatang Baru	156	129	126	114	117
Tanah Grogot	Tanah Grogot	1.149	767	701	560	577
	Senaken	351	345	339	293	196
	Padang Pengrapat	179	127	123	120	140
Kuario	Lolo	182	176	190	167	176
	Kuario	399	329	342	354	324
Long Ikis	Long Ikis	533	490	494	476	487
	Kayungo	129	99	181	149	110
	Krayan	138	135	127	145	140
Muara Komam	Muara Komam	211	169	157	158	150
Long Kali	Long Kali	249	222	200	227	220
	Mendik	231	213	201	170	140
	Sebakung Taka	127	90	89	100	87
<b>Paser</b>		<b>5.661</b>	<b>4.780</b>	<b>4.801</b>	<b>4.574</b>	<b>4.410</b>

Sumber/Source: Dinas Kesehatan Kabupaten Paser/Health Service of Paser Regency

**Tabel** 4.2.9 **Jumlah Klinik Keluarga Berencana (KKB) dan Pos Pelayanan Keluarga Berencana Desa (PPKBD) Menurut Kecamatan di Kabupaten Paser, 2023**  
**Number of Family Planning Clinics and Village Family Planning Service Units by Sub District in Paser Regency, 2023**

Kecamatan Subdistrict	Klinik Keluarga Berencana (KKB) Family Planning Clinics	Pos Pelayanan Keluarga Berencana Desa (PPKBD) Village Family Planning Service Units
(1)	(2)	(3)
Batu Sopang	12	9
Muara Samu	9	9
Batu Engau	15	13
Tanjung Harapan	6	7
Pasir Belengkong	22	15
Tanah Grogot	28	16
Kuaro	19	13
Long Ikis	34	26
Muara Komam	16	13
Long Kali	21	23
<b>Paser</b>	<b>182</b>	<b>144</b>

Sumber/Source: Dinas Pengendalian Penduduk, Keluarga Berencana, Pemberdayaan Perempuan, dan Perlindungan Anak Kabupaten Paser/Office of Population Control, Family Planning, Women's Empowerment, and Child Protection in Paser Regency

**Tabel 4.2.10** Jumlah Pasangan Usia Subur dan Peserta KB Aktif Menurut Kecamatan di Kabupaten Paser, 2023  
**Table** *Number of Eligible Couples and Family Planning Participants by Sub District in Paser Regency, 2023*

Kecamatan Subdistrict	Jumlah PUS Eligible Couples	Peserta KB Aktif Family Planning Participants			
		IUD	MOW	MOP	Kondom Condom
(1)	(2)	(3)	(4)	(5)	(6)
Batu Sopang	5.102	68	20	0	3
Muara Samu	1.082	18	23	0	8
Batu Engau	3.395	124	28	0	5
Tanjung Harapan	1.400	15	12	1	10
Pasir Belengkong	6.747	128	81	2	101
Tanah Grogot	11.875	584	198	9	167
Kuaro	5.115	247	74	2	127
Long Ikis	7.331	415	133	3	82
Muara Komam	2.130	24	24	3	18
Long Kali	4.966	157	77	0	58
<b>Paser</b>	<b>49.143</b>	<b>1.780</b>	<b>670</b>	<b>20</b>	<b>579</b>

Lanjutan Tabel/Continued Table 4.2.11

Kecamatan Subdistrict	Peserta KB Aktif Family Planning Participants			
	Implan mplants	Suntikan Injection	Pil Pill	Jumlah Total
(1)	(7)	(8)	(9)	(10)
Batu Sopang	187	3.599	447	4.233
Muara Samu	99	435	276	810
Batu Engau	425	1.151	807	2.383
Tanjung Harapan	84	744	214	1.042
Pasir Belengkong	599	3.255	1.192	5.046
Tanah Grogot	624	4.911	1.366	6.901
Kuaro	255	1.790	713	2.758
Long Ikis	506	2.911	1.098	4.515
Muara Komam	82	1.122	403	1.607
Long Kali	367	1.783	968	3.118
<b>Paser</b>	<b>3.228</b>	<b>21.701</b>	<b>7.484</b>	<b>32.413</b>

Sumber/Source: Dinas Pengendalian Penduduk, Keluarga Berencana, Pemberdayaan Perempuan, dan Perlindungan Anak Kabupaten Paser/Office of Population Control, Family Planning, Women's Empowerment, and Child Protection in Paser Regency

**Tabel 4.2.11** Jumlah Kasus HIV/AIDS, IMS, DBD, Diare, TB, dan Malaria Menurut Kecamatan di Kabupaten Paser, 2023  
**Table** *Number of Cases of HIV/AIDS, Sexually Transmitted Infection, Dengue Fever, Tuberculosis (TB) and Malaria by Sub District in Paser Regency, 2023*

Kecamatan Subdistrict	HIV/AIDS HIV/AIDS	IMS Sexually Transmitted Infection	DBD Dengue Fever	Diare Diarhea	TB Tuberculosis	Malaria Malaria
(1)	(2)	(3)	(4)	(5)	(6)	(7)
Batu Sopang	2	0	10	295	20	25
Muara Samu	0	0	1	216	7	97
Batu Engau	0	0	0	231	0	19
Tanjung Harapan	0	0	2	37	11	0
Pasir Belengkong	0	0	70	840	34	4
Tanah Grogot	42	52	95	1.019	48	2
Kuaro	2	0	20	697	23	0
Long Ikis	0	0	45	363	27	102
Muara Komam	0	0	69	417	10	40
Long Kali	0	0	56	383	26	72
<b>Paser</b>	<b>46</b>	<b>52</b>	<b>368</b>	<b>4.498</b>	<b>206</b>	<b>361</b>

Sumber/Source: Dinas Kesehatan Kabupaten Paser/Health Service of Paser Regency

**Tabel** 4.2.12 **Jumlah Kasus 10 Penyakit Terbanyak di Kabupaten Paser, 2023**  
**Table** **Number of Cases of the 10 Most Diseases in Paser Regency, 2023**

Jenis Penyakit <i>The Type of Disease</i>		Jumlah Kasus <i>Number Of Cases</i>
(1)		(2)
1	Nasofaringitis akuta (common cold)	35.237
2	Hipertensi primer (esensial)	21.724
3	Myalgia	11.331
4	Dispepsia	9.815
5	Deabetes Melitus (Penyakit Kencing Manis) tidak spesifik	8.736
6	Febris	8.031
7	Grastitis	7.414
8	<i>Dermatitis lain, tidak spesifik (eksema)</i>	6.671
9	Penyakit pulpa dan jaringan periapikal	5.971
10	Faringitis akuta	5.751

Sumber/Source: Dinas Kesehatan Kabupaten Paser/Health Service of Paser Regency



**Tabel 4.2.13** Banyaknya Penderita 10 Penyakit Pada Penderita Rawat Jalan di RSUD Panglima Sebaya Kabupaten Paser, 2023  
**The Number of Outpatients with 10 Diseases in the Panglima Sebaya Hospital Paser Regency, 2023**

Jenis Penyakit <i>The Type of Disease</i>		Jumlah Kasus <i>Number Of Cases</i>
(1)		(2)
1	Low back pain	2.773
2	Functional dyspepsia	2.159
3	Atherosclerotic heart disease	1.756
4	Pulpitis	1.468
5	Developmental disorder of speech and language	1.304
6	Gonarthrosis	1.273
7	Non-insulin-dependent diabetes mellitus	1.269
8	Necrosis of pulp	1.229
9	Asthma Bronchiale	1.152
10	Acute Pharyngitis	1.125

Sumber/Source: RSUD Panglima Sebaya/Panglima Sebaya Hospital

**Tabel 4.2.14** Banyaknya Penderita 10 Penyakit Pada Penderita Rawat Inap di RSUD Panglima Sebaya Kabupaten Paser, 2023  
**The Number of Inpatients with 10 Diseases in the Panglima Sebaya Hospital Paser Regency, 2023**

Jenis Penyakit <i>The Type of Disease</i>		Jumlah Kasus <i>Number Of Cases</i>
(1)		(2)
1	Pneumonia	1.589
2	Gastroenteritis and colitis of unspecified origin	910
3	Chronic kidney disease	685
4	Cerebral infarction	670
5	Beta thalassaemia	523
6	Acute pharyngitis	384
7	Dengue haemorrhagic fever	378
8	<i>Dyspepsia</i>	324
9	Tuberculosis of lung	288
10	Non-insulin-dependent diabetes mellitus	261

Sumber/Source: RSUD Panglima Sebaya/Panglima Sebaya Hospital

**Tabel 4.2.15** Banyaknya Kunjungan Pasien Rawat Jalan di RSUD Panglima Sebaya Kabupaten Paser dirinci Per Bulan, 2023  
**Number of Outpatient Visits at the Panglima Sebaya Hospital Paser Regency by Month, 2023**

Bulan Month	Baru New	Lama Old	Jumlah Total
(1)	(2)	(3)	(4)
Januari/January	2.635	7.162	9.797
Februari/February	2.407	6.410	8.817
Maret/March	3.157	6.460	9.617
April/April	2.762	4.971	7.733
Mei/May	3.364	6.514	9.878
Juni/June	2.988	6.103	9.091
Juli/July	3.334	7.062	10.396
Agustus/August	3.554	7.655	11.209
September/September	3.307	7.227	10.534
Oktober/October	3.698	8.222	11.920
November/November	3.424	7.799	11.223
Desember/December	4.352	8.060	12.412
<b>Jumlah/Total</b>	<b>38.982</b>	<b>83.645</b>	<b>122.627</b>

Sumber/Source: RSUD Panglima Sebaya/Panglima Sebaya Hospital

**Tabel 4.2.16** Jumlah Kunjungan Pasien Rawat Inap di RSUD Panglima Sebaya Kabupaten Paser dirinci Perbulan, 2023  
**Table** Number of Inpatient Visits at the Panglima Sebaya Hospital Paser Regency by Month, 2023

Bulan Month	Kelas/Class				
	VIP	I	II	III	ICU
(1)	(2)	(3)	(4)	(5)	(6)
Januari/January	89	116	355	811	42
Februari/February	78	133	301	736	52
Maret/March	97	113	380	815	66
April/April	93	127	297	737	74
Mei/May	83	139	383	785	52
Juni/June	86	127	355	761	49
Juli/July	108	135	434	858	45
Agustus/August	104	140	430	896	59
September/September	83	146	444	886	64
Oktober/October	107	163	425	960	64
November/November	98	129	431	892	42
Desember/December	124	157	435	1.008	56
<b>Jumlah/Total</b>	<b>1.150</b>	<b>1.625</b>	<b>4.670</b>	<b>10.145</b>	<b>665</b>

Lanjutan Tabel/*Continued Table 4.2.17*

Bulan <i>Month</i>	Kelas/ <i>Class</i>				Jumlah <i>Total</i>
	Infeksi <i>Infection</i>	NICU	PICU	Perinatologi	
(1)	(7)	(8)	(9)	(10)	(11)
Januari/ <i>January</i>	112	19	0	116	1.660
Februari/ <i>February</i>	74	29	0	44	1.447
Maret/ <i>March</i>	127	21	0	41	1.660
April/ <i>April</i>	76	24	0	50	1.478
Mei/ <i>May</i>	101	19	0	47	1.609
Juni/ <i>June</i>	72	17	0	49	1.516
Juli/ <i>July</i>	106	18	0	43	1.747
Agustus/ <i>August</i>	100	19	10	58	1.816
September/ <i>September</i>	92	28	19	53	1.815
Oktober/ <i>October</i>	116	25	17	59	1.936
November/ <i>November</i>	102	33	5	70	1.802
Desember/ <i>December</i>	113	30	14	71	2.008
<b>Jumlah/<i>Total</i></b>	<b>1.191</b>	<b>282</b>	<b>65</b>	<b>701</b>	<b>20.494</b>

Sumber/*Source*: RSUD Panglima Sebaya/*Panglima Sebaya Hospital*

**Tabel** 4.2.17 **Banyaknya Kamar dan Tempat Tidur Rawat Inap di Rumah Sakit Umum Panglima Sebaya, 2023**  
**Number of Rooms and Beds in Panglima Sebaya Hospital, 2023**

<b>Kelas Class</b>	<b>Kamar Rooms</b>	<b>Tempat Tidur Beds</b>
(1)	(2)	(3)
Kelas VIP/VIP Class	13	13
Kelas I/Class I	6	12
Kelas II/Class II	8	32
Kelas III/Class III	14	94
ICU	1	16
NICU	1	4
PICU	1	4
RICU	1	4
Perinatologi/Perinatology	1	13
Pinere (Isolasi)	1	22
<b>Jumlah/Total</b>	<b>47</b>	<b>214</b>

Sumber/Source: RSUD Panglima Sebaya/Panglima Sebaya Hospital

### 4.3 KRIMINAL CRIME

**Tabel 4.3.1** Banyaknya Pelanggaran dan Kecelakaan Lalu Lintas di Kabupaten Paser, 2023  
*Number of Traffic Violation and Accident in Paser Regency, 2023*

Bulan Month	Pelanggaran Traffic Violation		Kecelakaan Traffic Accident	
	Kejadian Occurrence	Diselesaikan Solved	Kejadian Occurrence	Diselesaikan Solved
(1)	(2)	(3)	(4)	(5)
Januari/January	0	0	11	10
Februari/February	0	0	4	2
Maret/March	0	0	5	6
April/April	0	0	9	0
Mei/May	5	5	3	11
Juni/June	0	0	5	3
Juli/July	2	2	4	5
Agustus/August	9	9	5	0
September/September	14	14	6	11
Oktober/October	34	34	7	0
November/November	130	130	1	11
Desember/December	126	126	3	0
<b>Jumlah/Total</b>	<b>320</b>	<b>320</b>	<b>63</b>	<b>59</b>

Sumber/Source: Polres Paser/Resort Police Office of Paser Regency

**Tabel 4.3.2** Banyaknya Kejahatan Kriminal Umum yang Terjadi Per Bulan di Kabupaten Paser, 2023  
**Table** *Number of General Crime by Month in Paser Regency, 2023*

Bulan Month	Kejadian Occurrence	Diselesaikan Solved
(1)	(2)	(3)
Januari/January	35	34
Februari/February	24	21
Maret/March	36	18
April/April	43	13
Mei/May	42	46
Juni/June	37	26
Juli/July	35	27
Agustus/August	46	30
September/September	34	25
Oktober/October	31	31
November/November	33	26
Desember/December	26	17
<b>Jumlah/Total</b>	<b>422</b>	<b>314</b>

Sumber/Source: Polres Paser/Resort Police Office of Paser Regency



**Tabel**  
**Table** 4.3.3**Banyaknya Kejahatan Kriminal Umum dan Kriminal Khusus Yang Terjadi Menurut Jenisnya di Kabupaten Paser, 2023**  
**Number of General Crime and Special Crime by Kind of Cases in Paser Regency, 2023**

Jenis Kasus <i>Kind of Cases</i>	Kejadian <i>Occurrence</i>	Diselesaikan <i>Solved</i>
(1)	(2)	(3)
<b>Kriminal Umum/General Crime</b>	<b>212</b>	<b>131</b>
1 Curanmor	29	12
2 Curat	63	37
3 Penggelapan	13	7
4 Persetubuhan Anak Di Bawah Umur	10	4
5 Penganiayaan	32	22
6 Curbis	18	15
7 Perjudian	10	8
8 Pengeroyokan	6	0
9 Penipuan	9	4
10 Sajam/Senpi	7	7
11 Kebakaran	5	5
12 Kdrt	5	4
13 Pencabulan	1	1
14 Pengancaman	3	3
15 Percobaan Pencurian	1	2
<b>Kriminal Khusus/Special Crime</b>	<b>8</b>	<b>8</b>
1 Korupsi	2	2
2 Illegal Logging	1	2
3 Illegal Mining	5	4
<b>Jumlah/Total</b>	<b>220</b>	<b>139</b>

Sumber/Source: Polres Paser/Resort Police Office of Paser Regency

**Tabel 4.3.4** Jumlah Kejahatan Kriminal Umum dan Kriminal Khusus Menurut Kantor Kepolisian di Kabupaten Paser, 2023  
**Table** Number of Traffic Violation and Accident in Paser Regency, 2023

Kantor Kepolisian Police Office	Kriminal Umum General Crime	Kriminal Khusus Special Crime	Jumlah Total
(1)	(2)	(3)	(4)
Kepolisian Resort/Resort Police			
Kepolisian Sektor/Sector Police			
Batu Sopang	12	2	14
Muara Samu	6	1	7
Batu Engau	15	2	17
Tanjung Harapan	8	2	10
Pasir Belengkong	0	0	0
Tanah Grogot	0	0	0
Kuaro	19	2	21
Long Ikis	18	2	20
Muara Komam	4	1	5
Long Kali	13	2	15
<b>Paser</b>	<b>95</b>	<b>14</b>	<b>109</b>

Sumber/Source: Polres Paser/Resort Police Office of Paser Regency

**Tabel**  
**Table** 4.3.5

**Banyaknya Perkara dan Terdakwa Tindak Pidana yang Diterima dan Diselesaikan Dirinci Per Bulan di Kabupaten Paser, 2023**  
*Number of Cases and Defendats, Accepted and Convicted by Month, in Paser Regency, 2023*

Bulan Month	Sisa Bulan Lalu Remainder from Last Month		Diterima Accepted	
	Perkara Cases	Terdakwa Defendants	Perkara Cases	Terdakwa Defendants
(1)	(2)	(3)	(4)	(5)
Januari/January	0	0	30	36
Februari/February	0	0	12	14
Maret/March	0	0	23	33
April/April	0	0	8	8
Mei/May	0	0	15	23
Juni/June	0	0	30	42
Juli/July	0	0	14	18
Agustus/August	0	0	20	21
September/September	0	0	25	33
Oktober/October	0	0	15	17
November/November	0	0	20	26
Desember/December	9	12	28	33
<b>Jumlah/Total</b>	<b>9</b>	<b>12</b>	<b>240</b>	<b>304</b>

Lanjutan Tabel/*Continued Table 4.3.5*

Bulan Month	Diselesaikan Convicted		Sisa Remainder	
	Perkara Cases	Terdakwa Defendants	Perkara Cases	Terdakwa Defendants
(1)	(2)	(3)	(4)	(5)
Januari/January	12	16	30	39
Februari/February	25	31	0	0
Maret/March	17	23	0	0
April/April	16	18	0	0
Mei/May	8	12	0	0
Juni/June	16	22	0	0
Juli/July	25	37	0	0
Agustus/August	18	24	0	0
September/September	11	12	0	0
Oktober/October	22	25	0	0
November/November	28	35	0	0
Desember/December	21	23	0	0
<b>Jumlah/Total</b>	<b>219</b>	<b>278</b>	<b>30</b>	<b>39</b>

Sumber/*Source*: Pengadilan Negeri Tanah Grogot/*State Court of Tanah Grogot*

**Tabel 4.3.6** Jumlah Terdakwa yang Diselesaikan Menurut Kelompok Umur dan Bulan di Kabupaten Paser, 2023  
**Table** *Number of Defendant Based on Conviction of Civil Court by Age Group and Month in Paser Regency, 2023*

Bulan Month	< 16 Tahun Less Than 16 Years	16 - 20 Tahun 16 - 20 Years	> 21 Tahun 21 Years and Over	Jumlah Total
(1)	(2)	(3)	(4)	(5)
Januari/January	0	6	30	36
Februari/February	0	0	14	14
Maret/March	0	6	27	33
April/April	0	0	8	8
Mei/May	0	2	21	23
Juni/June	0	3	39	42
Juli/July	0	0	18	18
Agustus/August	0	1	20	21
September/September	0	1	32	33
Oktober/October	0	2	15	17
November/November	0	4	20	24
Desember/December	0	3	30	33
<b>Jumlah/Total</b>	<b>0</b>	<b>28</b>	<b>274</b>	<b>302</b>

Sumber/Source: Pengadilan Negeri Tanah Grogot/State Court of Tanah Grogot

**Tabel 4.3.7** Banyaknya Tambahan Narapidana/Tahanan Menurut Kelompok Usia dan Jenis Kelamin Dirinci Perbulan Di Kabupaten Paser Tahun, 2023  
**Number of Additional Prisoners by Age Group and Sex by Month in Paser Regency, 2023**

Bulan Month	Dewasa ( $\geq 21$ Tahun) Adult (21 Years and Over)		Pemuda (18-20 Tahun) Youth (18-20 Years)		
	Laki-Laki Male	Perempuan Female	Laki-Laki Male	Perempuan Female	
(1)	(2)	(3)	(4)	(5)	
Januari/January	28	0	3	0	
Februari/February	20	2	4	0	
Maret/March	16	4	1	0	
April/April	44	3	6	0	
Mei/May	17	0	0	0	
Juni/June	15	3	1	0	
Juli/July	12	9	1	0	
Agustus/August	31	1	1	0	
September/September	47	2	3	0	
Oktober/October	11	1	1	0	
November/November	31	0	5	0	
Desember/December	26	2	2	0	
<b>Jumlah Total</b>	<b>2023</b>	<b>298</b>	<b>27</b>	<b>28</b>	<b>0</b>
	<b>2022</b>	<b>194</b>	<b>12</b>	<b>16</b>	<b>1</b>
	<b>2021</b>	<b>264</b>	<b>9</b>	<b>17</b>	<b>0</b>
	<b>2020</b>	<b>334</b>	<b>20</b>	<b>12</b>	<b>1</b>

Lanjutan Tabel/*Continued Table 4.3.9*

Bulan Month	Anak-anak (< 18 Tahun) Children (< 18 Years)		Jumlah Total	
	Laki-Laki Male	Perempuan Female	Laki-Laki Male	Perempuan Female
(1)	(6)	(7)	(8)	(9)
Januari/January	0	0	31	0
Februari/February	0	0	24	2
Maret/March	1	0	18	4
April/April	0	0	50	3
Mei/May	0	0	17	0
Juni/June	0	0	16	3
Juli/July	0	0	13	9
Agustus/August	0	0	32	1
September/September	0	0	50	2
Oktober/October	7	0	19	1
November/November	2	0	38	0
Desember/December	0	0	28	2
<b>2023</b>	<b>10</b>	<b>0</b>	<b>336</b>	<b>27</b>
<b>Jumlah Total</b>	<b>2022</b>	<b>14</b>	<b>0</b>	<b>224</b>
	<b>2021</b>	<b>6</b>	<b>1</b>	<b>287</b>
	<b>2020</b>	<b>5</b>	<b>-</b>	<b>351</b>

Sumber/*Source*: Rumah Tahanan Negara Tanah Grogot/*State Prison of Tanah Grogot*

**Tabel 4.3.8** Banyaknya Tambahan Narapidana/Tahanan Menurut Jenis Tindak Pidana Dirinci Per Bulan di Kabupaten Paser, 2023  
**Number of Additional Prisoners by Type of Crime per Month, in Paser Regency, 2023**

Bulan Month	Tindak Pidana Type of Crime		Jumlah Jumlah
	Kejahatan Crime	Pelanggaran Offence	
(1)	(2)	(3)	(4)
Januari/January	30	1	31
Februari/February	26	0	26
Maret/March	20	2	22
April/April	51	2	53
Mei/May	17	0	17
Juni/June	19	0	19
Juli/July	21	1	22
Agustus/August	33	0	33
September/September	49	3	52
Oktober/October	20	0	20
November/November	35	3	38
Desember/December	30	0	30
<b>2023</b>	<b>351</b>	<b>12</b>	<b>363</b>
<b>Jumlah</b>	<b>2022</b>	<b>208</b>	<b>237</b>
<b>Total</b>	<b>2021</b>	<b>276</b>	<b>297</b>
	<b>2020</b>	<b>347</b>	<b>372</b>

Sumber/Source: Rumah Tahanan Negara Tanah Grogot/State Prison of Tanah Grogot



#### 4.4 AGAMA DAN SOSIAL LAINNYA RELIGION AND OTHER SOCIAL AFFAIRS

**Tabel** 4.4.1 Jumlah Penduduk Menurut Kecamatan dan Agama yang  
**Table** 4.4.1 **Dianut di Kabupaten Paser, 2023**  
*Population by Sub District and Religion in Paser Regency, 2023*

Kecamatan <i>Subdistrict</i>	Islam	Protestan <i>Protestant</i>	Katolik <i>Catholic</i>	Hindu	Budha <i>Buddha</i>	Lainnya <i>Others</i>
(1)	(2)	(3)	(4)	(5)	(6)	(7)
Batu Sopang	25.384	2.634	741	35	11	0
Muara Samu	10.353	27	29	1	0	0
Batu Engau	30.011	407	897	9	4	0
Tanjung Harapan	82.687	1.742	571	52	35	0
Pasir Belengkong	29.449	1.732	724	1	0	0
Tanah Grogot	38.829	1.710	3.595	6	0	0
Kuaro	14.018	198	24	74	0	0
Long Ikis	27.547	272	967	0	4	0
Muara Komam	18.363	1.056	1.304	87	64	0
Long Kali	5.880	304	907	253	421	5
<b>Paser</b>	<b>282.521</b>	<b>10.082</b>	<b>9.759</b>	<b>518</b>	<b>539</b>	<b>5</b>

Sumber/Source: Dinas Kependudukan dan Pencatatan Sipil Kabupaten Paser/*Population and Civil Registration Agency of Paser Regency*

**Tabel 4.4.2** Jumlah Tempat Peribadatan Menurut Kecamatan di Kabupaten Paser, 2023  
**Number of Worship Facilities by Subdistrict in Paser Regency, 2023**

Kecamatan Subdistrict	Masjid Mosque	Mushola Pray Room	Gereja Protestan Protestant Church	Gereja Katholik Catholic Church	Pura Temple	Vihara
(1)	(2)	(3)	(4)	(5)	(6)	(7)
Batu Sopang	19	42	9	3	0	0
Muara Samu	9	2	4	2	1	1
Batu Engau	11	11	6	4	0	0
Tanjung Harapan	4	4	1	0	0	0
Pasir Belengkong	46	16	5	2	0	0
Tanah Grogot	66	63	12	1	1	0
Kuaro	31	84	14	3	0	0
Long Ikis	34	46	14	8	0	0
Muara Komam	10	18	3	1	0	0
Long Kali	48	53	1	1	0	0
<b>Paser</b>	<b>278</b>	<b>339</b>	<b>69</b>	<b>25</b>	<b>2</b>	<b>1</b>

Sumber/Source: Kanwil Kementerian Agama Kabupaten Paser/Religius Affair Ministry of Paser Regency

**Tabel 4.4.3** Jumlah Desa/Kelurahan yang Mengalami Bencana Alam<sup>1</sup> Menurut Kecamatan di Kabupaten Paser, 2019 - 2021  
**Table** *Number of Villages that Had Natural Disaster<sup>1</sup> in Paser Regency, 2019 - 2021*

Kecamatan Subdistrict	Banjir/Flood		
	2019	2020	2021
(1)	(2)	(3)	(4)
Batu Sopang	5	4	4
Muara Samu	8	7	6
Batu Engau	0	0	0
Tanjung Harapan	0	0	0
Pasir Belengkong	6	6	6
Tanah Grogot	6	8	4
Kuaro	0	0	0
Long Ikis	8	6	4
Muara Komam	0	4	2
Long Kali	14	9	3
<b>Paser</b>	<b>47</b>	<b>44</b>	<b>29</b>

Lanjutan Tabel/Continued Table 4.4.3

Kecamatan Subdistrict	Gempa Bumi/Earthquake		
	2019	2020	2021
(1)	(5)	(6)	(7)
Batu Sopang	–	–	–
Muara Samu	–	–	–
Batu Engau	–	–	–
Tanjung Harapan	–	–	–
Pasir Belengkong	–	–	–
Tanah Grogot	–	–	–
Kuaro	–	–	–
Long Ikis	–	–	–
Muara Komam	–	–	–
Long Kali	–	–	–
<b>Paser</b>	<b>0</b>	<b>0</b>	<b>0</b>

Lanjutan Tabel/*Continued Table 4.4.3*

Kecamatan <i>Subdistrict</i>	Tanah Longsor/ <i>Landslide</i>		
	2019	2020	2021
(1)	(8)	(9)	(10)
Batu Sopang	0	0	0
Muara Samu	0	0	0
Batu Engau	0	0	0
Tanjung Harapan	0	0	0
Pasir Belengkong	0	0	0
Tanah Grogot	0	0	0
Kuaro	0	0	0
Long Ikis	0	3	0
Muara Komam	0	0	0
Long Kali	0	2	1
<b>Paser</b>	<b>0</b>	<b>5</b>	<b>1</b>

Catatan/Note: <sup>1</sup> Terjadi dalam tiga tahun terakhir sampai dengan saat pencacahan/*Occured during the last three years by the time of enumeration*

Sumber/Source: Badan Pusat Statistik, Pendataan Potensi Desa (Podes)/ *BPS-Statistics Indonesia, Village Potential Data Collecting*

**Tabel** 4.4.4 **Banyaknya Nikah Menurut Kecamatan di Kabupaten Paser, 2023**  
**Table** 4.4.4 **Number of Marriages by Sub District in Paser Regency, 2023**

Kecamatan Subdistrict	Nikah Marriages
(1)	(2)
Batu Sopang	180
Muara Samu	47
Batu Engau	164
Tanjung Harapan	237
Pasir Belengkong	243
Tanah Grogot	618
Kuaro	214
Long Ikis	308
Muara Komam	115
Long Kali	281
<b>Paser</b>	<b>2.407</b>

Sumber/Source: Kanwil Kementerian Agama Kabupaten Paser/Religius Affair Ministry of Paser Regency

**Tabel**  
**Table** 4.4.5

**Banyaknya Akta Cerai yang Dikeluarkan Pengadilan Agama Tanah Grogot Menurut Kecamatan dan Jenis Cerai, 2023**  
**Number of Divorce Certificate Issued by Religious Court of Tanah Grogot by Sub District and Type of Divorce, 2023**

Kecamatan Subdistrict	Jenis Cerai/Type of Divorce		Jumlah Total
	Cerai Talak Divorce by Husband	Cerai Gugat Divorce by Wife	
(1)	(2)	(3)	(4)
Batu Sopang	12	25	37
Muara Samu	7	15	22
Batu Engau	8	10	18
Tanjung Harapan	6	12	18
Pasir Belengkong	14	27	41
Tanah Grogot	32	138	170
Kuaro	9	38	47
Long Ikis	12	47	59
Muara Komam	7	17	24
Long Kali	11	32	43
<b>Paser</b>	<b>118</b>	<b>361</b>	<b>479</b>

Sumber/Source: Kantor Pengadilan Agama Tanah Grogot/ Regional Office of Religious Affairs Court of Tanah Grogot

**Tabel 4.4.6** Banyaknya Perceraian yang Diputus Pengadilan Agama Tanah Grogot Menurut Faktor Penyebab, 2023  
**Number of Divorce by Religious Court of Tanah Grogot by Factor's, 2023**

Bulan Month	Zina	Judi	Meninggalkan Salah Satu Pihak	Dihukum Penjara
(1)	(2)	(3)	(4)	(5)
Januari/January	-	-	2	-
Februari/February	-	-	25	1
Maret/March	-	-	5	-
April/April	-	-	2	-
Mei/May	-	-	6	-
Juni/June	-	-	11	-
Juli/July	-	-	9	-
Agustus/August	-	1	7	1
September/September	-	-	10	1
Oktober/October	1	1	14	-
November/November	-	-	8	1
Desember/December	-	-	9	-
<b>Jumlah/Total</b>	<b>1</b>	<b>2</b>	<b>108</b>	<b>4</b>



Lanjutan Tabel/*Continued Table 4.4.6*

Bulan <i>Month</i>	Poligami	KDRT	Perselisihan dan Pertengkarlan Terus Menerus
(1)	(6)	(7)	(8)
Januari/ <i>January</i>	-	-	6
Februari/ <i>February</i>	-	1	44
Maret/ <i>March</i>	1	1	39
April/ <i>April</i>	-	1	26
Mei/ <i>May</i>	-	1	12
Juni/ <i>June</i>	-	-	32
Juli/ <i>July</i>	1	-	35
Agustus/ <i>August</i>	-	-	35
September/ <i>September</i>	1	1	31
Oktober/ <i>October</i>	-	-	28
November/ <i>November</i>	-	-	20
Desember/ <i>December</i>	1	1	30
<b>Jumlah/<i>Total</i></b>	<b>4</b>	<b>6</b>	<b>338</b>

Sumber/*Source*: Kantor Pengadilan Agama Tanah Grogot/ *Regional Office of Religious Affairs Court of Tanah Grogot*

Lanjutan Tabel/*Continued Table 4.4.6*

<b>Bulan Month</b>	<b>Murtad</b>	<b>Ekonomi</b>	<b>Jumlah Total</b>
<b>(1)</b>	<b>(9)</b>	<b>(10)</b>	<b>(11)</b>
Januari/ <i>January</i>	-	-	8
Februari/ <i>February</i>	-	2	73
Maret/ <i>March</i>	-	1	47
April/ <i>April</i>	-	-	29
Mei/ <i>May</i>	-	-	19
Juni/ <i>June</i>	-	-	43
Juli/ <i>July</i>	-	2	47
Agustus/ <i>August</i>	-	1	45
September/ <i>September</i>	-	-	44
Oktober/ <i>October</i>	-	2	46
November/ <i>November</i>	1	2	32
Desember/ <i>December</i>	-	5	46
<b>Jumlah/<i>Total</i></b>	<b>1</b>	<b>15</b>	<b>479</b>

Sumber/*Source*: Kantor Pengadilan Agama Tanah Grogot/ *Regional Office of Religious Affairs Court of Tanah Grogot*

**Tabel**  
**Table** 4.4.7**Banyaknya Perkara yang Diterima Menurut Jenis dan Bulan di Kabupaten Paser, 2023**  
**Number of Cases Which Accepted by Religious Court by Type and Month in Paser Regency, 2023**

Bulan Month	Jenis Perkara/Type of Cases			
	Izin Poligami	Cerai Talak	Cerai Gugat	Harta Bersama
(1)	(2)	(3)	(4)	(5)
Januari/January	-	14	85	-
Februari/February	-	6	48	-
Maret/March	-	15	39	-
April/April	-	4	5	-
Mei/May	-	23	47	1
Juni/June	-	5	34	-
Juli/July	1	10	47	-
Agustus/August	-	12	38	1
September/September	-	5	40	-
Oktober/October	-	9	32	-
November/November	-	14	35	-
Desember/December	-	4	8	-
<b>Jumlah/Total</b>	<b>1</b>	<b>121</b>	<b>458</b>	<b>2</b>

Lanjutan Tabel/Continued Table 4.4.7

Bulan Month	Jenis Perkara/Type of Cases		
	Perwalian	Asal-Usul Anak	Itsbat Nikah
(1)	(6)	(7)	(8)
Januari/January	3	1	13
Februari/February	2	3	7
Maret/March	3	3	3
April/April	1	1	1
Mei/May	4	2	14
Juni/June	1	1	11
Juli/July	1	-	8
Agustus/August	4	2	205
September/September	2	1	9
Oktober/October	2	-	454
November/November	4	-	10
Desember/December	-	3	-
<b>Jumlah/Total</b>	<b>27</b>	<b>17</b>	<b>735</b>

Lanjutan Tabel/*Continued Table 4.4.7*

Bulan Month	Jenis Perkara/ <i>Type of Cases</i>		
	Dispensasi Kawin	Wali Afdhol	Kewarisan
(1)	(9)	(10)	(11)
Januari/ <i>January</i>	16	-	2
Februari/ <i>February</i>	16	-	1
Maret/ <i>March</i>	8	-	-
April/ <i>April</i>	2	-	-
Mei/ <i>May</i>	19	1	-
Juni/ <i>June</i>	14	-	-
Juli/ <i>July</i>	14	-	-
Agustus/ <i>August</i>	11	-	-
September/ <i>September</i>	7	1	-
Oktober/ <i>October</i>	10	-	-
November/ <i>November</i>	10	-	-
Desember/ <i>December</i>	4	-	1
<b>Jumlah/<i>Total</i></b>	<b>131</b>	<b>2</b>	<b>4</b>

Lanjutan Tabel/*Continued Table 4.4.7*

Bulan Month	Jenis Perkara/ <i>Type of Cases</i>		Jumlah Total
	P3HP/ Penetapan Ahli Waris	Lain-Lain	
(1)	(12)	(13)	(14)
Januari/ <i>January</i>	3	2	139
Februari/ <i>February</i>	2	-	85
Maret/ <i>March</i>	2	1	74
April/ <i>April</i>	1	-	15
Mei/ <i>May</i>	1	1	113
Juni/ <i>June</i>	5	-	71
Juli/ <i>July</i>	3	2	86
Agustus/ <i>August</i>	-	3	276
September/ <i>September</i>	5	-	70
Oktober/ <i>October</i>	1	-	508
November/ <i>November</i>	6	2	81
Desember/ <i>December</i>	2	1	23
<b>Jumlah/Total</b>	<b>31</b>	<b>12</b>	<b>1.541</b>

Sumber/*Source*: Kantor Pengadilan Agama Tanah Grogot/ *Regional Office of Religious Affairs Court of Tanah Grogot*

**Tabel**  
**Table** 4.4.8**Banyaknya Perkara yang Diputuskan Menurut Jenis Perkara dan Bulan di Kabupaten Paser, 2023**  
**Number of Cases Which Convicted by Religious Court by Type of Cases and Month in Paser Regency, 2023**

Bulan Month	Sisa Bulan Lalu	Perkara yang Diterima	Jumlah	Dicabut
(1)	(2)	(3)	(4)	(5)
Januari/January	-	139	139	5
Februari/February	49	85	134	6
Maret/March	44	74	118	12
April/April	50	15	65	2
Mei/May	36	113	149	6
Juni/June	58	71	129	5
Juli/July	53	86	139	5
Agustus/August	57	276	333	10
September/September	237	70	307	9
Oktober/October	46	508	554	6
November/November	470	81	551	1
Desember/December	39	23	62	1
<b>Jumlah/Total</b>	<b>1 139</b>	<b>1 541</b>	<b>2 680</b>	<b>68</b>

Lanjutan Tabel/Continued Table 4.4.8

Bulan Month	Jenis Perkara/Type of Cases			
	Izin Poligami	Cerai Talak	Cerai Gugat	Perwalian
(1)	(6)	(7)	(8)	(9)
Januari/January	-	10	47	2
Februari/February	-	4	46	3
Maret/March	-	7	28	2
April/April	-	4	13	-
Mei/May	-	12	35	4
Juni/June	-	9	33	2
Juli/July	1	6	37	-
Agustus/August	-	15	41	4
September/September	-	6	29	1
Oktober/October	-	4	40	3
November/November	-	8	33	3
Desember/December	-	11	19	1
<b>Jumlah/Total</b>	<b>1</b>	<b>96</b>	<b>401</b>	<b>25</b>



Lanjutan Tabel/*Continued Table 4.4.8*

Bulan Month	Jenis Perkara/ <i>Type of Cases</i>			
	Asal-Usul Anak	Itsbat Nikah	Dispensasi Kawin	Wali Afdhol
(1)	(10)	(11)	(12)	(13)
Januari/ <i>January</i>	1	2	16	-
Februari/ <i>February</i>	2	5	15	-
Maret/ <i>March</i>	3	5	5	-
April/ <i>April</i>	1	-	4	-
Mei/ <i>May</i>	2	5	17	-
Juni/ <i>June</i>	-	4	11	1
Juli/ <i>July</i>	-	5	17	-
Agustus/ <i>August</i>	2	2	10	-
September/ <i>September</i>	1	154	5	-
Oktober/ <i>October</i>	-	3	10	1
November/ <i>November</i>	-	289	9	-
Desember/ <i>December</i>	3	6	7	-
<b>Jumlah/Total</b>	<b>15</b>	<b>480</b>	<b>126</b>	<b>2</b>

**Lanjutan Tabel/Continued Table 4.4.8**

<b>Bulan Month</b>	<b>Jenis Perkara/Type of Cases</b>		
	<b>Kewarisan</b>	<b>P3HP/ Penetapan Ahli Waris</b>	<b>Lain-Lain</b>
<b>(1)</b>	<b>(14)</b>	<b>(15)</b>	<b>(16)</b>
Januari/January	1	3	-
Februari/February	-	2	2
Maret/March	1	2	-
April/April	1	1	-
Mei/May	-	1	1
Juni/June	-	5	-
Juli/July	-	3	1
Agustus/August	-	-	1
September/September	-	1	2
Oktober/October	-	4	-
November/November	-	3	2
Desember/December	-	4	1
<b>Jumlah/Total</b>	<b>3</b>	<b>29</b>	<b>10</b>

Lanjutan Tabel/*Continued Table 4.4.8*

Bulan Month	Ditolak	Tidak Dierima	Gugur	Jumlah	Sisa Bulan Akhir	Perkara yang Sudah diminutasi
(1)	(17)	(18)	(19)	(20)	(21)	(22)
Januari/ <i>January</i>	3	-	-	90	49	90
Februari/ <i>February</i>	4	-	1	90	44	90
Maret/ <i>March</i>	3	-	-	68	50	68
April/ <i>April</i>	2	1	-	29	36	29
Mei/ <i>May</i>	7	-	1	91	58	91
Juni/ <i>June</i>	6	-	-	76	53	76
Juli/ <i>July</i>	6	-	1	82	57	82
Agustus/ <i>August</i>	7	2	2	96	237	96
September/ <i>September</i>	47	-	6	261	46	261
Oktober/ <i>October</i>	11	2	-	84	470	84
November/ <i>November</i>	131	-	33	512	39	512
Desember/ <i>December</i>	4	-	1	58	4	58
<b>Jumlah/<i>Total</i></b>	<b>231</b>	<b>5</b>	<b>45</b>	<b>1.537</b>	<b>1.143</b>	<b>1.537</b>

Sumber/*Source*: Kantor Pengadilan Agama Tanah Grogot/ *Regional Office of Religious Affairs Court of Tanah Grogot*

#### 4.5 KEMISKINAN POVERTY

**Tabel 4.5.1** **Garis Kemiskinan, Jumlah, dan Persentase Penduduk Miskin di Kabupaten Paser, 2013–2023**  
*Poverty Line, Number, and Percentage of Poor People in Paser Regency, 2013–2023*

Tahun Year	Garis Kemiskinan (rupiah/kapita/bulan) Poverty Line (rupiah/capita/month)	Jumlah Penduduk Miskin (ribu) Number of Poor People (thousand)	Persentase Penduduk Miskin Percentage of Poor People
(1)	(2)	(3)	(4)
2013	329.478	20,14	7,94
2014	348.444	20,34	7,87
2015	363.060	22,82	8,76
2016	395.803	23,17	8,68
2017	433.823	25,30	9,28
2018	455.635	25,14	9,03
2019	477.440	25,45	8,95
2020	515.414	26,77	9,23
2021	527.659	27,56	9,73
2022	556.371	27,02	9,43
2023	600.332	26,39	9,11

Sumber/Source: Badan Pusat Statistik Kabupaten Paser, Survei Sosial Ekonomi Nasional (Susenas)/BPS-Statistics of Paser Regency, National Socio Economic Survey

**Tabel 4.5.2** Indeks Kedalaman Kemiskinan dan Indeks Keparahan Kemiskinan di Kabupaten Paser, 2013–2023  
**Poverty Gap Index and Poverty Severity Index in Paser Regency, 2013–2023**

Tahun Year	Indeks Kedalaman Kemiskinan Poverty Gap Index	Indeks Keparahan Kemiskinan Poverty Severity Index
(1)	(2)	(3)
2013	1,21	0,32
2014	0,76	0,14
2015	1,07	0,29
2016	1,48	0,43
2017	1,32	0,27
2018	1,22	0,31
2019	1,57	0,40
2020	1,04	0,21
2021	1,37	0,32
2022	1,35	0,29
2023	1,04	0,19

Sumber/Source: Badan Pusat Statistik Kabupaten Paser, Survei Sosial Ekonomi Nasional (Susenas)/BPS-Statistics of Paser Regency, National Socio Economic Survey

**Tabel** 4.5.3 **Komponen Indeks Pembangunan Manusia Kabupaten Paser, 2021–2023**  
**Table** **Human Development Index Component of Paser Regency, 2021–2023**

<b>Komponen Component</b>		<b>2021</b>	<b>2022</b>	<b>2023</b>
(1)		(2)	(3)	(4)
1.	Umur Harapan Hidup (tahun) <i>Life Expectancy (year)</i>	73,77	73,78	73,89
2.	Harapan Lama Sekolah (tahun) <i>Expected Years of Schooling (year)</i>	13,25	13,27	13,37
3.	Rata-rata Lamanya Sekolah (tahun) <i>Mean Years of Schooling (year)</i>	8,79	8,80	8,91
4.	Pengeluaran per Kapita Disesuaikan (ribu rp) <i>Expenditure per Capita Adjusted (thousands rp)</i>	10.673,00	11.181,00	11.651,00
<b>Indeks Pembangunan Manusia Human Development Index</b>		<b>73,34</b>	<b>73,85</b>	<b>74,56</b>

Catatan/Notes: Usia Harapan Hidup menggunakan data hasil Long Form SP2020

Sumber/Source: Badan Pusat Statistik, Seri Berita Resmi Statistik Indeks Pembangunan Manusia/BPS-Statistics Indonesia, Series of Press Releases of Human Development Index



# PERTANIAN, KEHUTANAN, PETERNAKAN, DAN PERIKANAN

AGRICULTURE, FORESTRY, LIVESTOCK, AND FISHERY

## POPULASI UNGGAS, 2023

*Poultry Population, 2023*

Ayam Kampung/ <i>Native Chicken</i>	: 149.815 ekor
Ayam Petelur/ <i>Layer</i>	: 4.100 ekor
Ayam Pedaging/ <i>Broiler</i>	: 673.659 ekor
Itik/Itik Manila/ <i>Duck</i>	: 14.024 ekor

## Produksi Tanaman Biofarmaka Terbanyak

*Most Medical Plants Production*

Serai /*Lemongrass*  
81.852 kilogram

## Produksi Buah-buahan Semusim Terbanyak

*Most Seasonal Fruits Production*

Semangka /*Watermelon*  
15.430 kuintal/*quintal*

## Produksi Tanaman Sayuran Semusim Terbanyak

*Most Seasonal Vegetable Production*

Kacang Panjang/*Long Beans*  
5.487 kuintal/*quintal*





**PENJELASAN TEKNIS**

1. **Lahan sawah** adalah lahan pertanian yang berpetak-petak dan dibatasi oleh pematang (galangan), saluran untuk menahan/ menyalurkan air, yang biasanya ditanami padi sawah tanpa memandang dari mana diperoleh atau status lahan tersebut. Lahan yang dimaksud termasuk lahan yang terdaftar di Pajak Bumi Bangunan, luran Pembangunan Daerah, lahan bengkok, lahan serobotan, lahan rawa yang ditanami padi dan lahan bekas tanaman tahunan yang telah dijadikan sawah, baik yang ditanami padi, palawija atau tanaman semusim lainnya.
2. **Tegal/Kebun** adalah lahan pertanian bukan sawah (lahan kering) yang ditanami tanaman semusim atau tahunan dan terpisah dengan halaman sekitar rumah serta penggunaannya tidak berpindah pindah.
3. **Ladang/Huma** adalah lahan pertanian bukan sawah (lahan kering) yang biasanya ditanami tanaman semusim dan penggunaannya hanya semusim atau dua musim, kemudian akan ditinggalkan bila sudah tidak subur lagi (berpindah - pindah). Kemungkinan lahan ini beberapa tahun kemudian akan

**TECHNICAL NOTES**

1. **Wetland** is agricultural land that separated by small dykes to resist water, where the main crop is usually wetland paddy without considering where it is got from or the status of the land. It includes the land that is registered at land income tax office, regional development contribution, 'bengkok' land, illegal ownership, swamps for rice cultivation, and annual crop land mark that has been used as rice field, which are both planted with paddy, secondary crops or the other seasonal crops.
2. **Dry field/Garden** is an dryland (unirrigated land) which is planted with seasonal or annual crops and separately from the yard around the house without shifting.
3. **Unirrigated agricultural field/ Shifting cultivation land** is dryland (unirrigated land) that usually is cultivated for seasonal crops and utilized only for one or two seasons, then it will be left when it is not fertile (shifting). Maybe, this land will be used

dikerjakan kembali jika sudah subur.

*again in a few years if it has been fertile.*

**4. Lahan yang sementara tidak diusahakan** adalah lahan yang biasanya diusahakan tetapi untuk sementara (lebih dari 1 (satu) tahun tetapi kurang dari atau sama dengan 2 (dua) tahun) tidak diusahakan, termasuk lahan sawah yang tidak diusahakan selama lebih dari 2 (dua) tahun.

**4. *Temporarily unused land*** is land that is regularly used but temporarily (more than a year but less or equal than twoyears) is unused, it includes wetland that is not cultivated more than two years.

**5. Data pokok tanaman pangan** yang dikumpulkan adalah luas panen dan produktivitas (hasil per hektar). Produksi tanaman pangan merupakan hasil perkalian antara luas panen dengan produktivitas. Pengumpulan data luas panen dilakukan setiap bulan dengan pendekatan area kecamatan di seluruh wilayah Indonesia. Pengumpulan data produktivitas dilakukan melalui pengukuran langsung pada plot ubinan berukuran 2½ m x 2½ m. Pengumpulan data produktivitas dilakukan setiap subround (empat bulanan) pada waktu panen petani.

**5. *The main food crops data*** collected consists of harvested area and productivity (yield per hectare). Food crops production is generated by harvested area multiplied by productivity. The harvested area data is collected every month using Sub District area approach in all Sub District in Indonesia. The productivity data collection is conducted by a direct measurement in 2½m x 2½m crop cutting plot. The productivity measurement is conducted in every subround (four monthly) at the time when farmers are harvesting their crops.

**6. Data produksi padi dan palawija** yang disajikan adalah dalam kualitas: gabah kering giling (padi), pipilan kering (jagung), biji kering (kedelai dan kacang tanah), dan umbi basah (ubi kayu dan ubi jalar).

**6. *Production of paddy and secondary crops data*** are presented in the form of: dry unhusked rice (paddy), dry loose maize (maize), dry shells crops (soybeans and peanuts), and fresh roots (cassava and sweet potatoes).

**7. Tanaman sayuran dan buah-buahan semusim.**

- **Tanaman sayuran semusim** adalah tanaman sumber vitamin, garam mineral dan lain-lain yang dikonsumsi dari bagian tanaman yang berupa daun, bunga, buah, dan umbinya, yang berumur kurang dari satu tahun.
- **Tanaman buah-buahan semusim** adalah tanaman sumber vitamin, garam mineral, dan lain-lain yang dikonsumsi dari bagian tanaman yang berupa buah, berumur kurang dari satu tahun, tidak berbentuk pohon / rumpun tetapi menjalar dan berbatang lunak.

**8. Tanaman buah-buahan dan sayuran tahunan**

- **Tanaman buah-buahan tahunan** adalah tanaman sumber vitamin, garam mineral, dan lain-lain yang dikonsumsi dari bagian tanaman yang berupa buah dan merupakan tanaman tahunan.
- **Tanaman sayuran tahunan** adalah tanaman sumber vitamin, garam mineral, dan lain-lain yang dikonsumsi dari bagian tanaman yang berupa daun dan atau buah yang berumur lebih dari satu tahun.

**7. Seasonal vegetable and fruit plants**

- **Seasonal vegetable plants** are plants which are the Sources of vitamin, mineral salt, etc, consumed from the part of the plant in the form of leaf, flower, fruit, and root with the age of less than one year.
- **Seasonal fruit plants** are plants which are the Sources of vitamin, mineral salt, etc, consumed from the part of the plant in the form of fruits. These plants are creeps with the age of less than one year.

**8. Annual fruit and vegetable plants**

- **Annual fruit plants** are plants which are the Sources of vitamin, contained mineral salt, etc, consumed from the part of plant in the form of fruit and more than one year of age.
- **Annual vegetable plants** are plants which are the Sources of vitamin, contained mineral salt, etc, consumed from the part of the plant in the form of vegetable and more than one year of age.

9. **Tanaman biofarmaka** adalah tanaman yang bermanfaat untuk obat-obatan, kosmetik, dan kesehatan yang dikonsumsi atau digunakan dari bagian-bagian tanaman seperti daun, batang, buah, umbi (rimpang) ataupun akar.
9. **Medicinal plants** are plants which are useful for medicine. It is consumed from part of the plant such as leaf, flower, fruit, tuber, and root.
10. **Tanaman hias** adalah tanaman yang mempunyai nilai keindahan baik bentuk, warna daun, tajuk maupun bunganya, sering digunakan untuk penghias pekarangan dan lain sebagainya.
10. **Ornamental plants** are plants which have a beauty value, either in shape, colour of leaf or crown of flower, and they are often used as a yard decorator.
11. **Luas panen tanaman hortikultura** adalah luas tanaman sayuran, buah-buahan, biofarmaka, dan tanaman hias yang diambil hasilnya/dipanen pada periode pelaporan.
11. **Harvested area of horticulture** is area which vegetable, fruit, medicinal and ornamental plant of crop harvested during the period of report.
12. **Luas panen untuk tanaman sayuran** adalah luas tanaman yang dipanen sekaligus/habis/dibongkar dan luas tanaman yang dipanen berkali-kali (lebih dari satu kali)/belum habis.
12. **Harvested area of vegetables** is area of entirely plant harvested/demolished and plant harvested several times/undemolished.
13. **Tanaman yang dipanen sekaligus / habis / dibongkar** adalah tanaman yang sehabis panen langsung dibongkar/dicabut, terdiri dari bawang merah, bawang putih, bawang daun, kentang, kol/kubis, kembang kol, petsai/sawi, wortel, lobak, dan kacang merah.
13. **Entirely plants harvested/demolished** are plants usually harvested once and demolished to be substituted by other plants, consisting of: shallots, garlic, leeks, potato, cabbage, cauliflower, mustard green, carrots, chineseradish, and red kidney beans.

- 14. Tanaman yang dipanen berkali-kali (lebih dari satu kali) / belum habis** adalah tanaman yang pemanenannya lebih dari satu kali dan biasanya dibongkar apabila panen terakhir sudah tidak memadai lagi, terdiri dari: kacang panjang, cabe besar, cabe rawit, jamur, tomat, terung, buncis, ketimun, labu siam, kangkung, bayam, melon, semangka, dan blewah.
- 14. *Plants harvested several times/ undemolished*** are plants usually harvested more than once and demolished in the case that the last harvest was economically not profitable. They consist of: yard long beans, chili, small chili, mushroom, tomatoes, eggplant, french beans, cucumber, pumpkin/ chajota, swamp cabbage, spinach, melon, watermelon, and blewah.
- 15. Produksi hortikultura** adalah hasil menurut bentuk produk dari setiap tanaman sayuran, buah-buahan, biofarmaka dan tanaman hias yang diambil berdasarkan luas yang dipanen/ tanaman yang menghasilkan pada bulan/triwulan laporan.
- 15. *Horticulture production*** is the standard production quantity form of vegetable, fruit, medicinal and ornamental plant based on harvested area / the number of production plants reported monthly/quarterly.
- 16. Rumah Tangga Perikanan Tangkap** adalah rumah tangga yang melakukan kegiatan penangkapan ikan / binatang air lainnya / tanaman air dengan tujuan sebagian/seluruh hasilnya untuk dijual.
- 16. *Capture Fishery Household*** is a household conducting activities in catching fishes / other aquatic animals / aquatic plants, for which the products are wholly or partly to be sold.
- 17. Rumah Tangga Perikanan Budidaya** adalah rumah tangga yang melakukan kegiatan budidaya ikan / binatang air lainnya / tanaman air dengan tujuan sebagian / seluruh hasilnya untuk dijual.
- 17. *Aquaculture Fishery Household*** is a household conducting activities in culturing fishes / other aquatic animals / aquatic plants, for which the products are wholly or partly to be sold.

**ULASAN**

**DESCRIPTION**

**TANAMAN PANGAN**

**FOOD CROPS**

Tahun 2023, luas lahan pertanian Kabupaten Paser adalah 1.160.314 hektar, terdiri dari 13.354 hektar lahan sawah dan 1.089.163 hektar lahan pertanian bukan sawah. Sedangkan luas lahan bukan pertanian Kabupaten Paser adalah 57.797 hektar. Adapun kecamatan dengan luas lahan pertanian terbesar adalah Kecamatan Long Kali dengan 3.371 hektar lahan sawah dan 228.781 hektar lahan pertanian bukan sawah.

*In 2023, the area of Paser Regency's agricultural land was 1,160,314 hectares, consisting of 13,354 hectares of wetland area and 1,089,163 hectares of non-wetland agriculture area. While the area of non-agricultural land in Paser Regency is 57,797 hectares. The district with the largest area of agricultural land is Long Kali with 3,371 hectares of wetland area and 228,781 hectares of non-wetland fields.*

Selain itu, perkembangan luas panen padi sawah pada tahun 2023 mengalami peningkatan dari tahun sebelumnya. Luas panen padi sawah menurun dari 4.538 hektar pada tahun 2022 menjadi 3.636,8 hektar pada tahun 2023. Sedangkan untuk padi ladang mengalami peningkatan dari 924 hektar pada tahun 2022 menjadi 990 hektar pada tahun 2023. Adapun kecamatan dengan luas panen terbesar adalah Kecamatan Paser Belengkong dengan luas panen padi sawah sebesar 1.200,6 hektar atau sekitar 33,01 persen dari total luas panen padi sawah se-Kabupaten Paser dan luas panen padi ladang terbesar di Kecamatan Long Kali sebesar 334 hektar atau sekitar 33,74 persen dari total luas panen padi ladang se-Kabupaten Paser.

*In addition, the development of wetland paddy harvests in 2023 has increased from the previous year. Wetland paddy harvested area decreased from 4,538 hectares in 2022 to 3,636.8 hectares in 2023. Whereas for Dryland paddy harvested area increased from 924 hectares in 2022 to 990 hectares in 2023. The subdistrict with the largest harvested area is Paser belengkong District with wetland paddy harvested area of 1,200.6 hectares or around 33.01 percent of total wetland paddy harvested area in Paser Regency and the largest subdistrict harvested area of dryland paddy rice is Long kali with 334 hectares or around 33.74 percent of total wetland paddy harvested area in Paser Regency.*

## HORTIKULTURA

Pertanian di Kabupaten Paser juga terdapat subsektor hortikultura yang menyediakan berbagai macam komoditas sayur-sayuran, buah, serta tanaman biofarmaka (tanaman obat) untuk memenuhi kebutuhan penduduk Kabupaten Paser.

Tanaman hortikultura di Kabupaten Paser terdiri dari tiga jenis, yaitu tanaman sayuran, biofarmaka, dan tanaman buah-buahan. Untuk jenis tanaman sayuran terdapat beberapa komoditas antara lain bawang merah, cabai, kentang, kubis, petsai, tomat, dan bawang putih. Tanaman biofarmaka terdiri dari jahe, laos/lengkuas, kencur, dan kunyit. Sedangkan untuk tanaman buah-buahan terdiri dari manga, durian, jeruk, pisang, papaya, dan salak.

Tahun 2023, tanaman biofarmaka dengan luas panen dan produksi terbesar adalah tanaman jahe. Nilai luas panen pada tahun 2023 mengalami penurunan menjadi 48.584 m<sup>2</sup>. Produksi tanaman jahe turun dari 97.333 kg menjadi 69.086 kg.

## PERKEBUNAN

Usaha tanaman perkebunan di Kabupaten Paser terbagi menjadi Perkebunan Besar Negara, Perkebunan Besar Swasta dan Perkebunan Rakyat. Jenis-jenis tanaman perkebunan yang dikembangkan antara lain: karet,

## HORTICULTURE

*Agriculture in Paser Regency also has a horticulture subsector that provides a variety of vegetable, fruit, and medicinal plants to meet the needs of the people of Paser Regency.*

*Horticultural plants in Paser Regency consist of three types, such as vegetables, medicinal plants, and fruit plants. For this type of vegetable, there are several commodities including shallot, chili, potato, cabbage, Chinese cabbage, tomato, and garlic. Medicinal plants consist of ginger, galanga, east Indian galangal, and turmeric. As for fruit plants, they consist of mango, durian, orange, banana, papaya, and salacca.*

*In 2023, the largest harvested area and production of medicinal plants is ginger. The value of harvested area in 2023 decreased to 48,584 m<sup>2</sup>. The production of ginger decreased from 97,333 kg to 69,086 kg.*

## ESTATE CROPS

*Estate crops in Paser Regency classified into Government Estate, Private Estate, and Smallholder Estate. Kind of crops such as rubber, coconut,*

kelapa, kelapa sawit, kopi, lada, kakao, dan lainnya yang merupakan gabungan dari beberapa tanaman perkebunan.

Luas seluruh areal perkebunan di Kabupaten Paser mencapai 199.030,87 hektar, dengan perkebunan kelapa sawit menjadi perkebunan yang mendominasi luas areal perkebunan sebesar 91,62%.

Sampai dengan tahun 2023, produk unggulan sektor perkebunan rakyat di Kabupaten Paser masih dikuasai oleh tanaman kelapa sawit dengan hasil produksi sebesar 311.949,96 ton. Tanaman perkebunan lain yang juga merupakan tanaman unggulan di Kabupaten Paser adalah tanaman karet, produksi karet pada tahun 2023 mengalami penurunan menjadi 12.099,84 ton dibandingkan tahun 2022.

## PETERNAKAN

Pada tahun 2023, populasi ternak paling banyak adalah sapi potong, yaitu sebanyak 15.715 ekor, sekitar 65,76% dari keseluruhan jumlah ternak. Untuk jenis unggas, populasi unggas paling banyak tahun 2023 adalah ayam pedaging, dengan jumlah sebanyak 673.659 ekor, 80,05% dari seluruh populasi unggas. Selain itu, produksi telur yang dihasilkan unggas pada tahun 2020 mencapai 2.700.000 butir, berasal dari ayam petelur.

*oil palm, coffee, pepper, cocoa, and other estate crops planted.*

*Total planted areas of estates in Paser Regency is 199,030.87 hectare and oil palm crops have widest areal which has 91,62% of total estate crops area.*

*Until 2022, superior products of Smallholder plantation in Paser regency is still be held by oil palm, with its production is 311,949.96 tons. Another superior product of estate crops in Paser Regency is rubber, the production of rubber in 2023 was decreasing into 12,099.84 tons compared to the 2022.*

## LIVESTOCK

*In 2023, the most livestock population in Paser Regency was beef cattle, with 15,715 head, about 65.76% of the total livestock population. Then, the most poultry population in 2023 was broiler chicken, which is 673,659 chicken, about 80.05% of the total poultry population. In addition, poultry egg production in 2023 reaches 2,700,000 eggs, produced by layer poul.*



**PERIKANAN**

Perikanan dibagi ke dalam 2 kelompok, yaitu perikanan tangkap dan perikanan budidaya. Perikanan tangkap diklasifikasikan ke dalam perikanan laut dan perairan umum, sedangkan perikanan budidaya diklasifikasikan menjadi beberapa jenis, yaitu budidaya laut, tambak, kolam, keramba, jaring apung, dan sawah.

Tahun 2023 produksi perikanan tangkap Kabupaten Paser meningkat sebesar 1,40% dibanding tahun 2022, yaitu dari 10.712,16 ton menjadi 10.862,09 ton. Namun, jumlah rumah tangga perikanan tangkap mengalami penurunan dari 3.680 rumah tangga pada tahun 2022 menjadi 3.252 rumah tangga di tahun 2023.

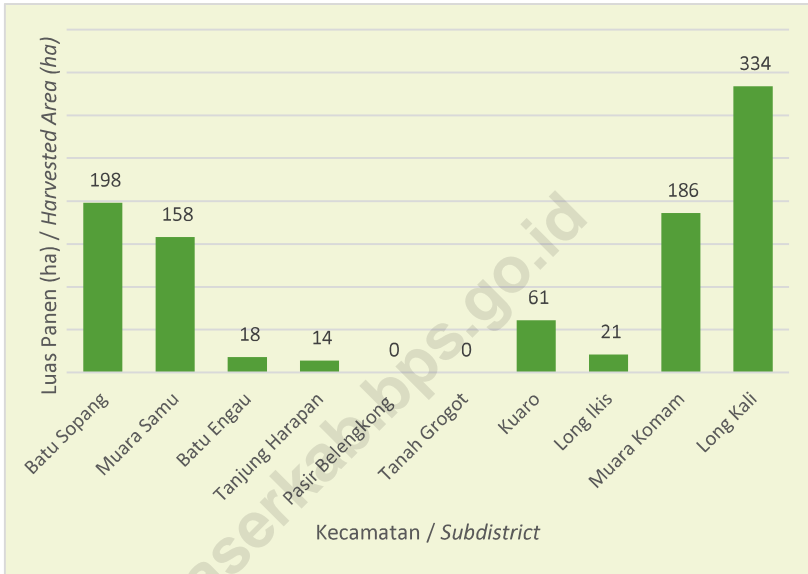
**FISHERY**

*Fisheries are categorized into capture fisheries and aquaculture. Capture fisheries are classified into marine capture fisheries and inland water capture fisheries, while aquaculture are further classified into marine culture, brackish water pond, fresh water pond, cage, floating net, and fish breeding in paddy fields.*

*In 2023, Paser Regency's capture fisheries production increased by 1.40% compared to 2022, from 10,712.16 tons to 10,862.09 tons. However, the number of capture fishery households decreased from 3,680 households in 2022 to 3,252 households in 2023.*

**Gambar**  
**Figures** 5.1

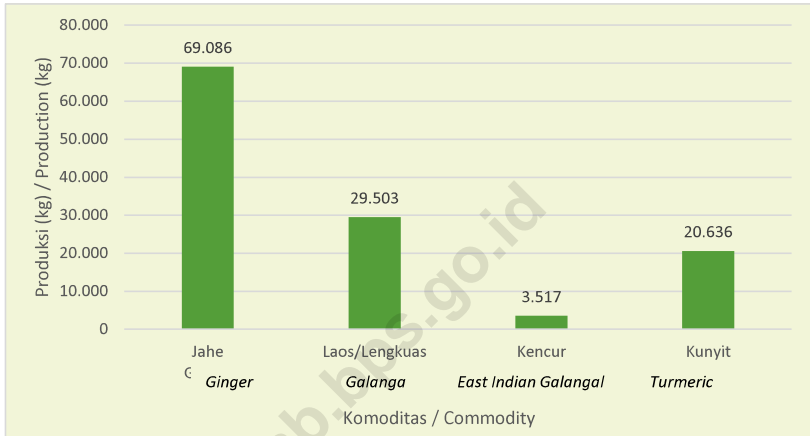
**Luas Panen Padi Ladang Menurut Kecamatan di Kabupaten Paser (ha), 2023**  
**Harvested Area of Dryland Paddy by Subdistrict in Paser Regency (ha), 2023**



Sumber/Source : Dinas Tanaman Pangan dan Hortikultura Kabupaten Paser/Food Corps and Horticulture Department of Paser Regency

**Gambar** 5.2  
**Figures**

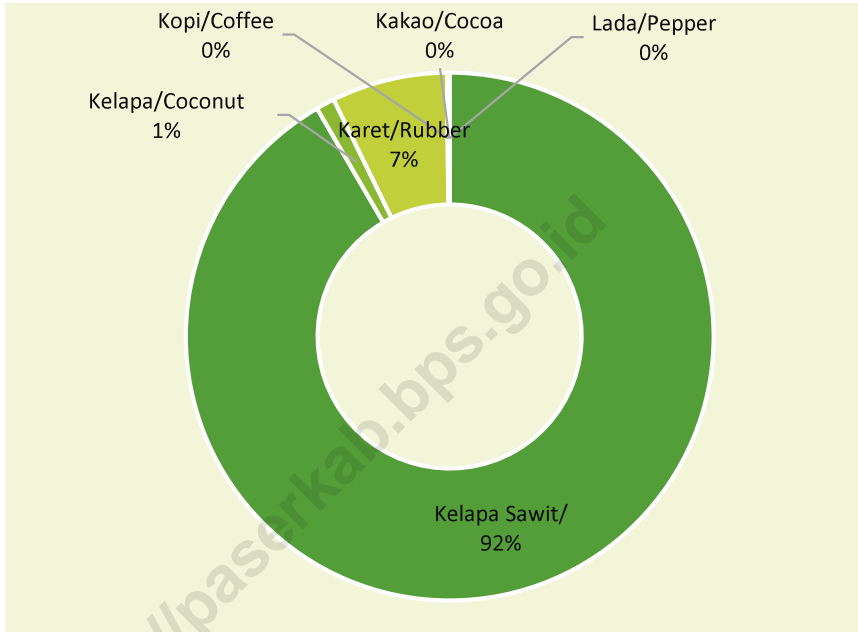
**Produksi Tanaman Biofarmaka Menurut Jenis Tanaman di Kabupaten Paser (kg), 2023**  
**Production of Medicinal Plants by Kind of Plant in Paser Regency (kg), 2023**



Sumber/Source: Badan Pusat Statistik, Statistik Pertanian Hortikultura SPH-TBF / BPS-Statistics Indonesia, Agricultural Statistic for Horticulture SPH-TBF

**Gambar**  
**Figures** 5.3

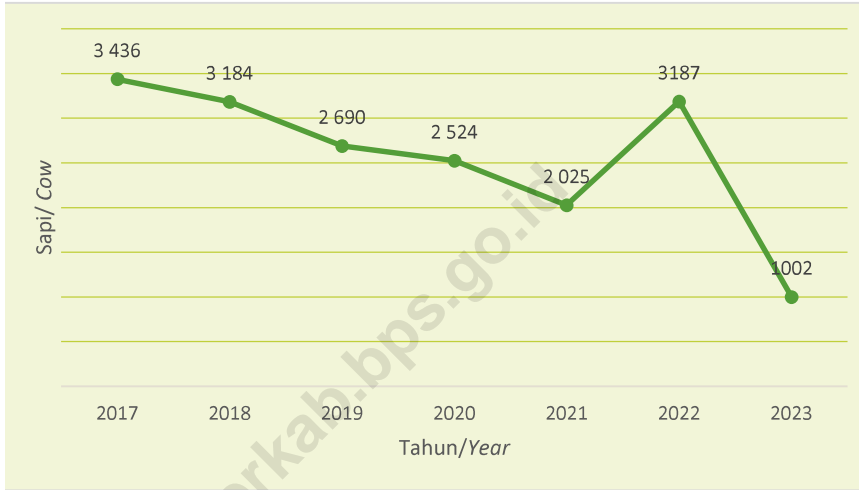
**Persentase Luas Areal Tanam Perkebunan Menurut Jenis Tanaman di Kabupaten Paser (ha), 2023**  
**Percentage of Planted Area of Estate by Kind of Plants in Paser Regency (ha), 2023**



Sumber/Source : Dinas Tanaman Pangan dan Hortikultura Kabupaten Paser/Food Corps and Horticulture Department of Paser Regency

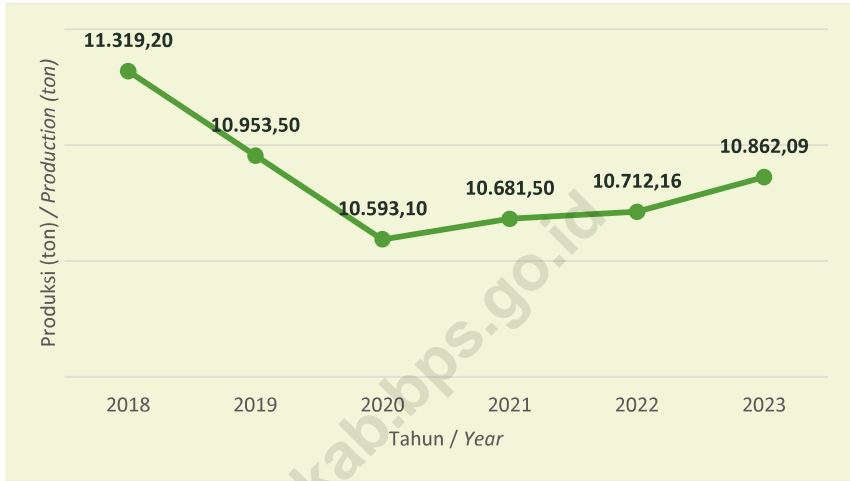
**Gambar** 5.4  
**Figures**

**Banyaknya Ternak Sapi Yang Dipotong di Kabupaten Paser, 2017 - 2023**  
**Number of Cow Slaughtered in Paser Regency, 2017 - 2023**



Sumber/Source: Dinas Tanaman Pangan dan Hortikultura Kabupaten Paser/*Food Corps and Horticulture Department of Paser Regency*

**Gambar** 5.5 **Produksi Perikanan Tangkap di Kabupaten Paser (ton), 2018-2023**  
**Figures** **5.5** **Production of Fish Capture in Paser Regency (ton), 2018-2023**



Sumber/Source : Dinas Perikanan Kabupaten Paser/Fisheries Service of Paser Regency

## 5.1 TANAMAN PANGAN FOOD CROPS

**Tabel 5.1.1** Luas Lahan Sawah Menurut Kecamatan dan Jenis Pengairan di Kabupaten Paser (ha), 2022  
*Area of Wetland by Subdistrict and Type of Irrigation in Paser Regency (ha), 2022*

Kecamatan Subdistrict	Irigasi Irrigation	Non Irigasi Non Irrigation	Jumlah Total
(1)	(2)	(3)	(4)
Batu Sopang	0	0	0
Muara Samu	0	25	25
Batu Engau	0	3	3
Tanjung Harapan	0	300	300
Pasir Belengkong	0	3.585	3.585
Tanah Grogot	0	1.456	1.456
Kuaro	0	1.363	1.363
Long Ikis	0	3.251	3.251
Muara Komam	0	0	0
Long Kali	0	3.371	3.371
<b>Paser</b>	<b>0</b>	<b>13.354</b>	<b>13.354</b>

Catatan/Notes: Data tahun 2023 belum tersedia

Sumber/Source: Dinas Tanaman Pangan dan Hortikultura Kabupaten Paser/*Food Corps and Horticulture Department of Paser Regency*

**Tabel 5.1.2** Luas Lahan Tegal/Kebun, Ladang/Huma, dan Lahan yang Sementara Tidak Diusahakan Menurut Kecamatan di Kabupaten Paser (ha), 2023  
**Area of Dry Field/Garden, Shifting Cultivation, Land and Temporarily Unused Land by Subdistrict in Paser Regency (ha), 2023**

Kecamatan Subdistrict	Tegal/Kebun Dry Field/Garden	Ladang/Huma Shifting Cultivation	Sementara Tidak Diusahakan Temporarily Unused
(1)	(2)	(3)	(4)
Batu Sopang	4.446	6.779	11.114
Muara Samu	145	109	317
Batu Engau	720	1.440	714
Tanjung Harapan	20	62	1.617
Pasir Belengkong	3.129	1.979	4.077
Tanah Grogot	615	0	1.059
Kuaro	307	5.030	702
Long Ikis	7.860	264	2.134
Muara Komam	346	705	1.080
Long Kali	3.021	3.506	8.855
<b>Paser</b>	<b>20.609</b>	<b>19.874</b>	<b>31.669</b>

Sumber/Source: Dinas Tanaman Pangan dan Hortikultura Kabupaten Paser/Food Corps and Horticulture Department of Paser Regency



**Tabel 5.1.3** Luas Panen Padi Sawah dan Padi Ladang Menurut Kecamatan di Kabupaten Paser (ha), 2023  
**Table** *Harvested Area of Wetland and Dryland Paddy by Subdistrict in Paser Regency (ha), 2023*

Kecamatan <i>Subdistrict</i>	Padi Sawah <i>Wetland Paddy</i>	Padi Ladang <i>Dryland Paddy</i>
(1)	(2)	(3)
Batu Sopang	0,00	198,00
Muara Samu	3,00	158,00
Batu Engau	0,00	18,00
Tanjung Harapan	0,00	14,00
Pasir Belengkong	1.200,60	0,00
Tanah Grogot	1.110,90	0,00
Kuaro	25,00	61,00
Long Ikis	519,50	21,00
Muara Komam	0,00	186,00
Long Kali	777,80	334,00
<b>Paser</b>	<b>3.636,80</b>	<b>990,00</b>

Sumber/*Source*: Dinas Tanaman Pangan dan Hortikultura Kabupaten Paser/*Food Corps and Horticulture Department of Paser Regency*

**Tabel 5.1.4 Luas Panen Jagung, Kedelai, Kacang Tanah, Kacang Hijau, Ubi Kayu, Ubi Jalar Menurut Kecamatan di Kabupaten Paser (ha), 2023**  
**Harvested Area of Maize, Soybean, Peanut, Mungbean, Cassava, and Sweet Potato by Subdistrict in Paser Regency (ha), 2023**

Kecamatan Subdistrict	Jagung Maize	Kedelai Soybean	Kacang Tanah Peanut
(1)	(2)	(3)	(4)
Batu Sopang	1,0	0,0	1,0
Muara Samu	46,0	0,0	1,0
Batu Engau	110,0	0,0	4,0
Tanjung Harapan	11,0	0,0	8,0
Pasir Belengkong	1,0	0,0	1,0
Tanah Grogot	22,0	0,0	3,0
Kuaro	5,0	0,0	2,0
Long Ikis	92,0	0,0	2,0
Muara Komam	2,0	10,0	1,0
Long Kali	0,0	0,0	0,0
<b>Paser</b>	<b>290,0</b>	<b>10,0</b>	<b>23,0</b>

Sumber/Source: Dinas Tanaman Pangan dan Hortikultura Kabupaten Paser/*Food Corps and Horticulture Department of Paser Regency*

Lanjutan Tabel/*Continued Table 5.1.4*

Kecamatan <i>Subdistrict</i>	Kacang Hijau <i>Mung-bean</i>	Ubi Kayu <i>Cassava</i>	Ubi Jalar <i>Sweet Potato</i>
(1)	(5)	(6)	(7)
Batu Sopang	0,0	4,0	2,0
Muara Samu	0,0	6,0	6,0
Batu Engau	0,0	0,0	4,0
Tanjung Harapan	5,0	5,0	6,0
Pasir Belengkong	0,0	9,0	1,0
Tanah Grogot	0,0	29,0	19,0
Kuaro	0,0	2,0	1,0
Long Ikis	0,0	5,0	1,0
Muara Komam	0,0	1,0	0,0
Long Kali	0,0	3,0	2,0
<b>Paser</b>	<b>5,0</b>	<b>64,0</b>	<b>42,0</b>

Sumber/*Source*: Dinas Tanaman Pangan dan Hortikultura Kabupaten Paser/*Food Corps and Horticulture Department of Paser Regency*

**Tabel 5.1.5 Luas Lahan Sawah Menurut Kecamatan dan Penggunaan Lahan di Kabupaten Paser (ha), 2023**  
**Wetland Area by Subdistrict and Land Use in Paser Regency (ha), 2023**

Kecamatan Subdistrict	Penggunaan Lahan / Land Use			Total Luas Lahan Total of Land Area
	Sawah Wetland	Pertanian Bukan Sawah Not Wetland Agriculture	Bukan Pertanian Non Agricultural	
(1)	(2)	(3)	(4)	(5)
Batu Sopang	0	107.027	4.111	111.138
Muara Samu	25	82.695	2.805	85.525
Batu Engau	3	145.811	4.832	150.646
Tanjung Harapan	300	68.722	2.383	71.405
Pasir Belengkong	3.585	85.381	10.045	99.011
Tanah Grogot	1.456	15.379	16.723	33.558
Kuaro	1.363	67.267	6.100	74.730
Long Ikis	3.251	113.591	3.580	120.422
Muara Komam	0	174.509	831	175.340
Long Kali	3.371	228.781	6.387	238.539
<b>Paser</b>	<b>13.354</b>	<b>1.089.163</b>	<b>57.797</b>	<b>1.160.314</b>

Sumber/Source: Dinas Tanaman Pangan dan Hortikultura Kabupaten Paser/Food Corps and Horticulture Department of Paser Regency

## 5.2 HORTIKULTURA HORTICULTURE

**Tabel 5.2.1** Luas Panen Tanaman Sayuran Menurut Kecamatan dan Jenis Tanaman di Kabupaten Paser, 2022 dan 2023  
*Harvested Area of Vegetables by Subdistrict and Kind of Plant in Paser Regency, 2022 and 2023*

Kecamatan Subdistrict	Bawang Daun Scallion (ha/ ha)		Bawang Merah Shallots (ha/ha)		Bayam Spinach (ha/ha)	
	2022	2023	2022	2023	2022	2023
(1)	(2)	(3)	(4)	(5)	(6)	(7)
Batu Sopang	-	-	-	-	4	2
Muara Samu	-	-	-	-	3	-
Batu Engau	-	2	1	4	-	2
Tanjung Harapan	-	-	-	-	-	1
Pasir Belengkong	-	-	-	-	-	-
Tanah Grogot	-	-	-	-	29	26
Kuaro	-	-	-	1	4	5
Long Ikis	-	-	-	-	-	1
Muara Komam	-	-	-	-	-	3
Long Kali	-	1	-	-	2	4
<b>Paser</b>	<b>-</b>	<b>3</b>	<b>1</b>	<b>5</b>	<b>42</b>	<b>44</b>

Lanjutan Tabel/Continued Table 5.2.1

Kecamatan Subdistrict	Buncis String Bean (ha/ha)		Cabai Rawit Chili/Cayenne Pepper (ha/ha)		Kacang Panjang Long Beans (ha/ha)	
	2022	2023	2022	2023	2022	2023
(1)	(8)	(9)	(10)	(11)	(12)	(13)
Batu Sopang	3	-	3	5	2	1
Muara Samu	-	-	9	4	7	5
Batu Engau	2	-	9	8	4	3
Tanjung Harapan	8	3	6	5	3	-
Pasir Belengkong	-	0	8	5	2	2
Tanah Grogot	-	2	19	17	19	20
Kuaro	3	1	5	5	3	6
Long Ikis	-	-	6	3	1	1
Muara Komam	5	2	7	5	5	2
Long Kali	2	4	2	10	3	2
<b>Paser</b>	<b>22</b>	<b>12</b>	<b>73</b>	<b>66</b>	<b>48</b>	<b>41</b>

Lanjutan Tabel/Continued Table 5.2.1

Kecamatan Subdistrict	Kangkung Water Spinach (ha/ha)		Kembang Kol Cauliflower (ha/ ha)		Ketimun Cucumber (ha/ha)	
	2022	2023	2022	2023	2022	2023
(1)	(14)	(15)	(16)	(17)	(18)	(19)
Batu Sopang	1	2	-	-	-	1
Muara Samu	-	-	-	-	-	-
Batu Engau	-	4	-	-	2	2
Tanjung Harapan	9	-	-	-	1	-
Pasir Belengkong	-	1	-	-	2	3
Tanah Grogot	33	28	-	-	14	13
Kuaro	3	5	-	-	5	4
Long Ikis	4	1	0	0	-	1
Muara Komam	-	3	-	-	3	2
Long Kali	1	2	-	-	5	6
<b>Paser</b>	<b>51</b>	<b>46</b>	<b>0</b>	<b>0</b>	<b>32</b>	<b>32</b>

Lanjutan Tabel/Continued Table 5.2.1

Kecamatan Subdistrict	Labu Siam Chayote (ha/ha)		Melon Melon (ha/ha)		Petsai/Sawi Chinese Cabbage/ mustard green (ha/ha)	
	2022	2023	2022	2023	2022	2023
(1)	(20)	(21)	(22)	(23)	(24)	(25)
Batu Sopang	-	-	-	-	-	1
Muara Samu	-	-	-	-	3	-
Batu Engau	-	-	-	-	-	-
Tanjung Harapan	-	-	-	-	2	-
Pasir Belengkong	-	-	-	-	-	-
Tanah Grogot	-	-	-	-	34	22
Kuaro	1	1	-	-	1	-
Long Ikis	-	-	-	-	-	0
Muara Komam	-	-	-	-	-	3
Long Kali	6	41	-	1	-	-
<b>Paser</b>	<b>7</b>	<b>42</b>	<b>-</b>	<b>1</b>	<b>40</b>	<b>26</b>



Lanjutan Tabel/Continued Table 5.2.1

Kecamatan Subdistrict	Semangka Water Melon (ha/ha)		Terung Eggplant (ha/ha)		Tomat Tomato (ha/ha)	
	2022	2023	2022	2023	2022	2023
(1)	(26)	(27)	(28)	(29)	(30)	(31)
Batu Sopang	2	4	2	4	1	1
Muara Samu	1	-	5	4	2	2
Batu Engau	12	17	14	17	3	8
Tanjung Harapan	-	-	7	4	4	1
Pasir Belengkong	-	1	3	1	0	1
Tanah Grogot	18	20	14	12	14	15
Kuaro	4	3	4	4	4	3
Long Ikis	-	10	3	1	1	0
Muara Komam	2	-	6	8	3	4
Long Kali	20	127	3	7	2	2
<b>Paser</b>	<b>59</b>	<b>182</b>	<b>61</b>	<b>61</b>	<b>34</b>	<b>36</b>

**Lanjutan Tabel/Continued Table 5.2.1**

Kecamatan Subdistrict	Cabai Besar/TW/ Teropong Chili/Big chili (ha/ ha)		Cabai Keriting Chili/Curly chili (ha/ ha)		Jamur Tiram King Oyster Mushrooms (m2/ m2)	
	2022	2023	2022	2023	2022	2023
(1)	(32)	(33)	(34)	(35)	(36)	(37)
Batu Sopang	-	-	2	6	-	-
Muara Samu	-	-	2	-	-	-
Batu Engau	-	-	7	12	-	-
Tanjung Harapan	-	-	2	3	-	-
Pasir Belengkong	-	-	0	1	-	-
Tanah Grogot	-	-	13	8	-	-
Kuaro	2	1	-	1	-	100
Long Ikis	-	-	-	0	-	-
Muara Komam	2	-	4	3	-	-
Long Kali	2	9	5	11	-	-
<b>Paser</b>	<b>6</b>	<b>10</b>	<b>34</b>	<b>44</b>	<b>-</b>	<b>100</b>

Sumber/Source: Badan Pusat Statistik, Statistik Pertanian Hortikultura SPH/ BPS-Statistics Indonesia, Agricultural Statistic for Horticulture SPH

**Tabel**  
**Table** 5.2.2**Produksi Tanaman Sayuran Menurut Kecamatan dan Jenis Tanaman di Kabupaten Paser, 2022 dan 2023**  
**Production of Vegetables by Subdistrict and Kind of Plant in Paser Regency, 2022 and 2023**

Kecamatan Subdistrict	Bawang Daun <i>Scallion</i> (ha/ha)		Bawang Merah <i>Shallots</i> (ha/ha)		Bayam <i>Spinach</i> (ha/ha)	
	2022	2023	2022	2023	2022	2023
(1)	(2)	(3)	(4)	(5)	(6)	(7)
Batu Sopang	-	-	-	-	25	22
Muara Samu	-	-	-	-	15	-
Batu Engau	-	20	8	110	-	15
Tanjung Harapan	-	-	-	-	-	10
Pasir Belengkong	-	-	-	-	-	-
Tanah Grogot	-	-	-	-	578	552
Kuaro	-	-	-	80	43	50
Long Ikis	-	-	-	-	-	5
Muara Komam	-	-	-	-	-	34
Long Kali	-	3	-	-	40	60
<b>Paser</b>	-	<b>23</b>	<b>8</b>	<b>190</b>	<b>701</b>	<b>748</b>

Lanjutan Tabel/Continued Table 5.2.2

Kecamatan Subdistrict	Buncis String Bean (ha/ha)		Cabai Rawit Chili/Cayenne Pepper (ha/ha)		Kacang Panjang Long Beans (ha/ha)	
	2022	2023	2022	2023	2022	2023
(1)	(8)	(9)	(10)	(11)	(12)	(13)
Batu Sopang	14	-	75	105	22	15
Muara Samu	-	-	355	125	88	76
Batu Engau	60	-	1.346	854	64	40
Tanjung Harapan	198	55	680	110	48	-
Pasir Belengkong	-	6	532	297	69	181
Tanah Grogot	-	155	1.974	1.466	4.480	4.975
Kuaro	50	27	220	153	82	85
Long Ikis	-	-	300	356	8	8
Muara Komam	40	25	215	130	78	28
Long Kali	26	100	100	640	60	80
<b>Paser</b>	<b>388</b>	<b>368</b>	<b>5.797</b>	<b>4.236</b>	<b>4.999</b>	<b>5.487</b>

Lanjutan Tabel/Continued Table 5.2.2

Kecamatan Subdistrict	Kangkung Water Spinach (ha/ha)		Kembang Kol Cauliflower (ha/ ha)		Ketimun Cucumber (ha/ha)	
	2022	2023	2022	2023	2022	2023
(1)	(14)	(15)	(16)	(17)	(18)	(19)
Batu Sopang	8	27	-	-	-	25
Muara Samu	-	-	-	-	-	-
Batu Engau	-	35	-	-	24	29
Tanjung Harapan	72	-	-	-	16	-
Pasir Belengkong	-	11	-	-	103	241
Tanah Grogot	990	930	-	-	1.500	1.220
Kuaro	50	55	-	-	70	60
Long Ikis	40	13	1	2	-	7
Muara Komam	-	38	-	-	40	28
Long Kali	50	100	-	-	80	150
<b>Paser</b>	<b>1.210</b>	<b>1.209</b>	<b>1</b>	<b>2</b>	<b>1.833</b>	<b>1.760</b>

Lanjutan Tabel/Continued Table 5.2.2

Kecamatan Subdistrict	Labu Siam Chayote (ha/ha)		Melon Melon (ha/ha)		Petsai/Sawi Chinese Cabbage/ mustard green (ha/ha)	
	2022	2023	2022	2023	2022	2023
(1)	(20)	(21)	(22)	(23)	(24)	(25)
Batu Sopang	-	-	-	-	-	11
Muara Samu	-	-	-	-	18	-
Batu Engau	-	-	-	-	-	-
Tanjung Harapan	-	-	-	-	16	-
Pasir Belengkong	-	-	-	-	-	-
Tanah Grogot	-	-	-	-	748	486
Kuaro	40	30	-	-	10	-
Long Ikis	-	-	-	-	-	2
Muara Komam	-	-	-	-	-	29
Long Kali	70	455	-	60	-	-
<b>Paser</b>	<b>110</b>	<b>485</b>	<b>-</b>	<b>60</b>	<b>792</b>	<b>528</b>

Lanjutan Tabel/Continued Table 5.2.2

Kecamatan Subdistrict	Semangka Water Melon (ha/ha)		Terung Eggplant (ha/ha)		Tomat Tomato (ha/ha)	
	2022	2023	2022	2023	2022	2023
(1)	(26)	(27)	(28)	(29)	(30)	(31)
Batu Sopang	130	300	20	85	20	15
Muara Samu	80	-	165	86	55	55
Batu Engau	2.350	850	781	923	814	66
Tanjung Harapan	-	-	540	65	80	30
Pasir Belengkong	-	70	180	162	60	134
Tanah Grogot	2.160	2.250	1.580	1.335	2.144	1.664
Kuaro	320	240	110	94	80	87
Long Ikis	-	1.560	58	14	8	12
Muara Komam	160	-	80	250	40	80
Long Kali	1.600	10.160	50	220	50	150
<b>Paser</b>	<b>6.800</b>	<b>15.430</b>	<b>3.564</b>	<b>3.234</b>	<b>3.351</b>	<b>2.293</b>

**Lanjutan Tabel/Continued Table 5.2.2**

Kecamatan Subdistrict	Cabai Besar/TW/ Teropong Chili/Big chili (ha/ ha )		Cabai Keriting Chili/Curly chili (ha/ ha )		Jamur Tiram King Oyster Mushrooms (m2/ m2 )	
	2022	2023	2022	2023	2022	2023
(1)	(32)	(33)	(34)	(35)	(36)	(37)
Batu Sopang	-	-	50	160	-	-
Muara Samu	-	-	80	-	-	-
Batu Engau	-	-	440	810	-	-
Tanjung Harapan	-	-	75	70	-	-
Pasir Belengkong	-	-	29	123	-	-
Tanah Grogot	-	-	2.383	1.466	-	-
Kuaro	40	30	-	20	-	13
Long Ikis	-	-	-	4	-	-
Muara Komam	40	-	82	73	-	-
Long Kali	180	370	220	510	-	-
<b>Paser</b>	<b>260</b>	<b>400</b>	<b>3.359</b>	<b>3.236</b>	<b>-</b>	<b>13</b>

Sumber/Source: Badan Pusat Statistik, Statistik Pertanian Hortikultura SPH/ BPS-Statistics Indonesia, Agricultural Statistic for Horticulture SPH



**Tabel**  
**Table** 5.2.3**Luas Panen Tanaman Sayuran dan Buah–Buahan  
Semusim Menurut Jenis Tanaman, 2022 dan 2023**  
**Harvested Area of Seasonal Vegetables and Fruits by Kind  
of Plant, 2022 and 2023**

Jenis Tanaman <i>Kind of Plant</i>	Satuan <i>Unit</i>	2021	2022	2023
(1)	(2)	(3)	(4)	(5)
Bawang Daun/ <i>Scallion</i>	ha/ha	-	-	3
Bawang Merah/ <i>Shallots</i>	ha/ha	-	1	5
Bawang Putih/ <i>Garlic</i>	ha/ha	-	-	-
Bayam/ <i>Spinach</i>	ha/ha	50	42	44
Buncis/ <i>string bean</i>	ha/ha	17	22	12
Cabai Rawit/ <i>Chili/Cayenne Pepper</i>	ha/ha	80	73	66
Kacang Panjang/ <i>Long Beans</i>	ha/ha	63	48	41
Kangkung/ <i>Water Spinach</i>	ha/ha	57	51	46
Kembang Kol/ <i>Cauliflower</i>	m <sup>2</sup> /m <sup>2</sup>	-	0	0
Kentang/ <i>Potato</i>	ha/ha	-	-	-
Ketimun/ <i>Cucumber</i>	ha/ha	36	32	32
Kubis/ <i>Cabbage</i>	ha/ha	-	-	-
Labu Siam/ <i>Chayote</i>	ha/ha	10	7	42
Melon/ <i>Melon</i>	ha/ha	2	-	1

**Lanjutan Tabel / Continued Table 5.2.3**

Jenis Tanaman <i>Kind of Plant</i>	Satuan <i>Unit</i>	2021	2022	2023
(1)	(2)	(3)	(4)	(5)
Paprika/ <i>Bell Pepper</i>	ha/ha	-	-	-
Petsai/Sawi/ <i>Chinese Cabbage/mustard green</i>	ha/ha	46	40	26
Semangka/ <i>Watermelon</i>	ha/ha	56	59	182
Stroberi/ <i>Strawberry</i>	ha/ha	-	-	-
Terung/ <i>Eggplant</i>	ha/ha	55	61	61
Tomat/ <i>Tomato</i>	ha/ha	46	34	36
Wortel/ <i>Carrot</i>	ha/ha	-	-	-
Cabai Besar/TW/Teropong/ <i>Chili/Big chili</i>	ha/ha	25	6	10
Cabai Keriting / <i>Chili/Curly chili</i>	ha/ha	31	34	44
Jamur Tiram/ <i>King Oyster Mushroom</i>	m <sup>2</sup> /m <sup>2</sup>	...	...	100
Jamur Merang/ <i>Straw Mushroom</i>	m <sup>2</sup> /m <sup>2</sup>	-	-	-
Jamur Lainnya/ <i>Mushroom</i>	m <sup>2</sup> /m <sup>2</sup>	1	-	-

Sumber/Source: Badan Pusat Statistik, Statistik Pertanian Hortikultura SPH/ *BPS-Statistics Indonesia, Agricultural Statistic for Horticulture SPH*

**Tabel 5.2.4** **Produksi Tanaman Sayuran dan Buah–Buahan Semusim Menurut Jenis Tanaman, 2022 dan 2023**  
**Table 5.2.4** **Production of Seasonal Vegetables and Fruits by Kind of Plant, 2022 and 2023**

Jenis Tanaman <i>Kind of Plant</i>	Satuan <i>Unit</i>	2021	2022	2023
(1)	(2)	(3)	(4)	(5)
Bawang Daun/ <i>Scallion</i>	<i>kw/qui</i>	-	-	23
Bawang Merah/ <i>Shallots</i>	<i>kw/qui</i>	-	8	190
Bawang Putih/ <i>Garlic</i>	<i>kw/qui</i>	-	-	-
Bayam/ <i>Spinach</i>	<i>kw/qui</i>	858	701	748
Buncis/ <i>string bean</i>	<i>kw/qui</i>	207	388	368
Cabai Rawit/ <i>Chili/Cayenne Pepper</i>	<i>kw/qui</i>	3 293	5 797	4.236
Kacang Panjang/ <i>Long Beans</i>	<i>kw/qui</i>	8 521	4 999	5.487
Kangkung/ <i>Water Spinach</i>	<i>kw/qui</i>	1 375	1 210	1.209
Kembang Kol/ <i>Cauliflower</i>	<i>kg/kg</i>	-	1	2
Kentang/ <i>Potato</i>	<i>kw/qui</i>	-	-	-
Ketimun/ <i>Cucumber</i>	<i>kw/qui</i>	1 931	1 833	1.760
Kubis/ <i>Cabbage</i>	<i>kw/qui</i>	-	-	-
Labu Siam/ <i>Chayote</i>	<i>kw/qui</i>	433	110	485

**Lanjutan Tabel / Continued Table 5.2.4**

Jenis Tanaman <i>Kind of Plant</i>	Satuan <i>Unit</i>	2021	2022	2023
(1)	(2)	(3)	(4)	(5)
Melon/ <i>Melon</i>	kw/ <i>qui</i>	100	-	60
Paprika/ <i>Bell Pepper</i>	kw/ <i>qui</i>	-	-	-
Petsai/ <i>Sawi/ Chinese Cabbage/mustard green</i>	kw/ <i>qui</i>	940	792	528
Semangka/ <i>Watermelon</i>	kw/ <i>qui</i>	4 735	6 800	15.430
Stroberi/ <i>Strawberry</i>	kw/ <i>qui</i>	-	-	-
Terung/ <i>Eggplant</i>	kw/ <i>qui</i>	1 991	3 564	3.234
Tomat/ <i>Tomato</i>	kw/ <i>qui</i>	3 369	3 351	2.293
Wortel/ <i>Carrot</i>	kw/ <i>qui</i>	-	-	-
Cabai Besar/ <i>TW/Teropong/ Chili/Big chili</i>	kw/ <i>qui</i>	380	260	400
Cabai Keriting/ <i>Chili/Curlly chili</i>	kw/ <i>qui</i>	2 505	3 359	3.236
Jamur Tiram/ <i>King Oyster Mushroom</i>	kg/ <i>kg</i>	1	-	13
Jamur Merang/ <i>Straw Mushroom</i>	kg/ <i>kg</i>	-	-	-
Jamur Lainnya/ <i>Mushroom</i>	kg/ <i>kg</i>	1	-	-

Sumber/*Source*: Badan Pusat Statistik, Statistik Pertanian Hortikultura SPH/ *BPS-Statistics Indonesia, Agricultural Statistic for Horticulture SPH*

**Tabel**  
**Table** 5.2.5**Luas Panen Tanaman Biofarmaka Menurut Kecamatan dan Jenis Tanaman di Kabupaten Paser, 2022 dan 2023**  
**Harvested Area of Medicinal Plants by Subdistrict and Kind of Plant in Paser Regency, 2022 and 2023**

Kecamatan Subdistrict	Jahe Ginger (m <sup>2</sup> /m <sup>2</sup> )		Kapulaga Java Cardamon (m <sup>2</sup> /m <sup>2</sup> )		Kencur East Indian Galangal (m <sup>2</sup> /m <sup>2</sup> )	
	2022	2023	2022	2023	2022	2023
(1)	(2)	(3)	(4)	(5)	(6)	(7)
Batu Sopang	60	50	-	-	-	-
Muara Samu	7.500	10.000	-	-	1.000	1.500
Batu Engau	15.000	15.080	-	-	-	-
Tanjung Harapan	2.330	500	-	-	31	-
Pasir Belengkong	400	580	-	-	300	400
Tanah Grogot	15.000	7.000	-	-	-	-
Kuaro	200	200	-	-	-	-
Long Ikis	200	150	-	-	200	50
Muara Komam	20.100	15.000	-	-	300	300
Long Kali	28	24	-	1	11	22
<b>Paser</b>	<b>60.818</b>	<b>48.584</b>	<b>-</b>	<b>1</b>	<b>1.842</b>	<b>2.272</b>

Lanjutan Tabel / Continued Table 5.2.5

Kecamatan Subdistrict	Kunyit Turmeric (m <sup>2</sup> /m <sup>2</sup> )		Laos/Lengkuas Galanga (m <sup>2</sup> /m <sup>2</sup> )		Lempuyang Zingiber Aromaticum (m <sup>2</sup> /m <sup>2</sup> )	
	2022	2023	2022	2023	2022	2023
(1)	(8)	(9)	(10)	(11)	(12)	(13)
Batu Sopang	110	200	60	50	-	-
Muara Samu	1.000	1.500	2.000	2.500	-	-
Batu Engau	-	524	1.100	1.100	-	-
Tanjung Harapan	1.433	200	300	270	-	-
Pasir Belengkong	300	400	2.000	900	-	-
Tanah Grogot	15.000	6.000	20.000	10.500	-	-
Kuaro	350	150	150	150	-	-
Long Ikis	200	50	100	50	-	-
Muara Komam	500	400	300	300	-	-
Long Kali	31	25	16	25	-	2
<b>Paser</b>	<b>18.924</b>	<b>9.449</b>	<b>26.026</b>	<b>15.845</b>	<b>-</b>	<b>2</b>

Lanjutan Tabel / Continued Table 5.2.5

Kecamatan Subdistrict	Lidah Buaya <i>Aloevera</i> (m <sup>2</sup> /m <sup>2</sup> )		Mahkota Dewa/ <i>Phaleria Macrocarpa</i> (pohon/tree)		Mengkudu/Pace <i>Indian Mulberry</i> (pohon/tree)	
	2022	2023	2022	2023	2022	2023
(1)	(14)	(15)	(16)	(17)	(18)	(19)
Batu Sopang	-	-	-	-	-	-
Muara Samu	-	-	-	-	-	-
Batu Engau	-	-	-	-	-	-
Tanjung Harapan	-	-	-	-	5	11
Pasir Belengkong	-	-	-	-	-	-
Tanah Grogot	-	-	-	-	-	-
Kuaro	-	-	-	-	-	-
Long Ikis	-	-	-	-	-	-
Muara Komam	-	-	-	-	-	-
Long Kali	22	20	-	2	60	64
<b>Paser</b>	<b>22</b>	<b>20</b>	<b>-</b>	<b>2</b>	<b>65</b>	<b>75</b>

Lanjutan Tabel / Continued Table 5.2.5

Kecamatan Subdistrict	Temuireng Black Turmeric (m <sup>2</sup> /m <sup>2</sup> )		Temukunci Chinese Keys (m <sup>2</sup> /m <sup>2</sup> )		Temulawak Java Turmeric (m <sup>2</sup> /m <sup>2</sup> )	
	2022	2023	2022	2023	2022	2023
(1)	(20)	(21)	(22)	(23)	(24)	(25)
Batu Sopang	-	-	-	-	-	-
Muara Samu	-	-	-	-	-	-
Batu Engau	-	-	-	-	-	-
Tanjung Harapan	-	-	-	-	2	-
Pasir Belengkong	-	-	-	-	-	-
Tanah Grogot	-	-	-	-	-	-
Kuaro	-	-	-	-	-	-
Long Ikis	-	-	-	-	-	-
Muara Komam	-	-	-	-	-	-
Long Kali	-	1	-	3	4	4
<b>Paser</b>	<b>-</b>	<b>1</b>	<b>-</b>	<b>3</b>	<b>6</b>	<b>4</b>



Lanjutan Tabel / Continued Table 5.2.5

Kecamatan Subdistrict	Jeruk Nipis Lime (pohon/ tree)		Serai Lemongrass (m <sup>2</sup> /m <sup>2</sup> )	
	2022	2023	2022	2023
(1)	(26)	(27)	(28)	(29)
Batu Sopang	50	50	100	100
Muara Samu	-	35	200	300
Batu Engau	-	-	10.000	10.000
Tanjung Harapan	15	15	1.016	50
Pasir Belengkong	-	-	300	400
Tanah Grogot	-	-	19.500	6.000
Kuaro	-	10	200	-
Long Ikis	-	-	250	200
Muara Komam	10	10	300	100
Long Kali	36	47	157	164
<b>Paser</b>	<b>111</b>	<b>167</b>	<b>32.023</b>	<b>17.314</b>

Sumber/Source: Badan Pusat Statistik, Statistik Pertanian Hortikultura SPH/ BPS-Statistics Indonesia, Agricultural Statistic for Horticulture SPH

**Tabel 5.2.6** **Produksi Tanaman Biofarmaka Menurut Kecamatan dan Jenis Tanaman di Kabupaten Paser, 2022 dan 2023**  
**Production of Medicinal Plants by Subdistrict and Kind of Plant in Paser Regency, 2022 and 2023**

Kecamatan Subdistrict	Jahe Ginger (m <sup>2</sup> /m <sup>2</sup> )		Kapulaga Java Cardamon (m <sup>2</sup> /m <sup>2</sup> )		Kencur East Indian Galangal (m <sup>2</sup> /m <sup>2</sup> )	
	2022	2023	2022	2023	2022	2023
(1)	(2)	(3)	(4)	(5)	(6)	(7)
Batu Sopang	70	100	-	-	-	-
Muara Samu	12.100	15.000	-	-	1.400	2.000
Batu Engau	15.000	15.080	-	-	-	-
Tanjung Harapan	3.930	850	-	-	31	-
Pasir Belengkong	400	1.000	-	-	200	700
Tanah Grogot	40.000	16.800	-	-	-	-
Kuaro	300	310	-	-	-	-
Long Ikis	300	205	-	-	220	160
Muara Komam	25.200	19.700	-	-	475	625
Long Kali	33	41	-	2	20	32
<b>Paser</b>	<b>97.333</b>	<b>69.086</b>	<b>-</b>	<b>2</b>	<b>2.346</b>	<b>3.517</b>

Lanjutan Tabel / Continued Table 5.2.6

Kecamatan Subdistrict	Kunyit Turmeric (m <sup>2</sup> /m <sup>2</sup> )		Laos/Lengkuas Galanga (m <sup>2</sup> /m <sup>2</sup> )		Lempuyang Zingiber Aromaticum (m <sup>2</sup> /m <sup>2</sup> )	
	2022	2023	2022	2023	2022	2023
(1)	(8)	(9)	(10)	(11)	(12)	(13)
Batu Sopang	110	300	120	100	-	-
Muara Samu	1.350	2.000	3.000	3.500	-	-
Batu Engau	-	1.048	1.100	2.200	-	-
Tanjung Harapan	2.223	410	450	335	-	-
Pasir Belengkong	240	700	1.280	1.800	-	-
Tanah Grogot	22.500	14.900	50.000	20.600	-	-
Kuaro	470	240	180	240	-	-
Long Ikis	240	175	160	105	-	-
Muara Komam	740	830	475	580	-	-
Long Kali	48	33	34	43	-	4
<b>Paser</b>	<b>27.921</b>	<b>20.636</b>	<b>56.799</b>	<b>29.503</b>	<b>-</b>	<b>4</b>

Lanjutan Tabel / Continued Table 5.2.6

Kecamatan Subdistrict	Lidah Buaya <i>Aloevera</i> (m <sup>2</sup> /m <sup>2</sup> )		Mahkota Dewa/ <i>Phaleria Macrocarpa</i> (pohon/tree)		Mengkudu/Pace <i>Indian Mulberry</i> (pohon/tree)	
	2022	2023	2022	2023	2022	2023
(1)	(14)	(15)	(16)	(17)	(18)	(19)
Batu Sopang	-	-	-	-	-	-
Muara Samu	-	-	-	-	-	-
Batu Engau	-	-	-	-	-	-
Tanjung Harapan	-	-	-	-	78	11
Pasir Belengkong	-	-	-	-	-	-
Tanah Grogot	-	-	-	-	-	-
Kuaro	-	-	-	-	-	-
Long Ikis	-	-	-	-	-	-
Muara Komam	-	-	-	-	-	-
Long Kali	66	27	-	24	75	50
<b>Paser</b>	<b>66</b>	<b>27</b>	<b>-</b>	<b>24</b>	<b>153</b>	<b>61</b>

Lanjutan Tabel / Continued Table 5.2.6

Kecamatan Subdistrict	Temuireng Black Turmeric (m <sup>2</sup> /m <sup>2</sup> )		Temukunci Chinese Keys (m <sup>2</sup> /m <sup>2</sup> )		Temulawak Java Turmeric (m <sup>2</sup> /m <sup>2</sup> )	
	2022	2023	2022	2023	2022	2023
(1)	(20)	(21)	(22)	(23)	(24)	(25)
Batu Sopang	-	-	-	-	-	-
Muara Samu	-	-	-	-	-	-
Batu Engau	-	-	-	-	-	-
Tanjung Harapan	-	-	-	-	2	-
Pasir Belengkong	-	-	-	-	-	-
Tanah Grogot	-	-	-	-	-	-
Kuaro	-	-	-	-	-	-
Long Ikis	-	-	-	-	-	-
Muara Komam	-	-	-	-	-	-
Long Kali	-	2	-	4	8	8
<b>Paser</b>	-	<b>2</b>	-	<b>4</b>	<b>10</b>	<b>8</b>

Lanjutan Tabel / Continued Table 5.2.6

Kecamatan Subdistrict  (1)	Jeruk Nipis Lime (pohon/ tree)		Serai Lemongrass (m <sup>2</sup> /m <sup>2</sup> )	
	2022 (32)	2023 (33)	2022 (34)	2023 (35)
Batu Sopang	1.450	1.650	750	625
Muara Samu	-	525	1.125	1.535
Batu Engau	-	-	36.000	45.000
Tanjung Harapan	375	875	6.235	300
Pasir Belengkong	-	-	1.050	1.265
Tanah Grogot	-	-	90.000	31.000
Kuaro	-	400	1.425	-
Long Ikis	-	-	1.165	900
Muara Komam	150	310	1.740	600
Long Kali	1.770	1.071	1.345	627
<b>Paser</b>	<b>3.745</b>	<b>4.831</b>	<b>140.835</b>	<b>81.852</b>

Sumber/Source: Badan Pusat Statistik, Statistik Pertanian Hortikultura SPH/ BPS-Statistics Indonesia, Agricultural Statistic for Horticulture SPH

**Tabel 5.2.7** Luas Panen Tanaman Biofarmaka Menurut Jenis Tanaman, 2021 - 2023  
**Harvested Area of Medicinal Plants by Kind of Plant, 2021 - 2023**

Jenis Tanaman <i>Kind of Plant</i>	Satuan <i>Unit</i>	2021	2022	2023
(1)	(2)	(3)	(4)	(5)
Jahe/ <i>Ginger</i>	m <sup>2</sup> /m <sup>2</sup>	65 452	60 818	48.584
Kapulaga/ <i>Java Cardamom</i>	m <sup>2</sup> /m <sup>2</sup>	-	-	1
Keji Beling/ <i>Verbenaceae</i>	m <sup>2</sup> /m <sup>2</sup>	...	...	...
Kencur/ <i>East Indian Galangal</i>	m <sup>2</sup> /m <sup>2</sup>	16 138	1 842	2.272
Kunyit/ <i>Turmeric</i>	m <sup>2</sup> /m <sup>2</sup>	35 299	18 924	9.449
Laos/Lengkuas/ <i>Galanga</i>	m <sup>2</sup> /m <sup>2</sup>	27 475	26 026	15.845
Lempuyang/ <i>Zingiber Aromaticum</i>	m <sup>2</sup> /m <sup>2</sup>	3	-	2
Lidah Buaya/ <i>Aloevera</i>	m <sup>2</sup> /m <sup>2</sup>	-	-	20
Mahkota Dewa/ <i>Phaleria Macrocarpa</i>	pohon/tree	50	-	2
Mengkudu/Pace / <i>Indian Mulberry</i>	pohon/tree	95	65	75
Sambiloto / <i>King of Bitter</i>	m <sup>2</sup> /m <sup>2</sup>	-	-	-
Temuireng / <i>Black Turmeric</i>	m <sup>2</sup> /m <sup>2</sup>	-	-	1
Temukunci / <i>Chinese Keys</i>	m <sup>2</sup> /m <sup>2</sup>	41	-	3
Temulawak / <i>Java Turmeric</i>	m <sup>2</sup> /m <sup>2</sup>	146	6	4
Jeruk Nipis/ <i>Lime</i>	pohon/tree	66	111	167
Serai/ <i>Lemongrass</i>	m <sup>2</sup> /m <sup>2</sup>	40 227	32 023	17.314

Sumber/Sources: Badan Pusat Statistik, Statistik Pertanian Hortikultura SPH/ *BPS-Statistics Indonesia, Agricultural Statistic for Horticulture SPH*

**Tabel** 5.2.8 **Produksi Tanaman Biofarmaka Menurut Jenis Tanaman, 2021 - 2023**  
**Table** 5.2.8 **Production of Medicinal Plants by Kind of Plant, 2021 - 2023**

Jenis Tanaman <i>Kind of Plant</i>	Satuan <i>Unit</i>	2021	2022	2023
(1)	(2)	(3)	(4)	(5)
Jahe/ <i>Ginger</i>	m <sup>2</sup> /m <sup>2</sup>	73 511	97 333	69.086
Kapulaga/ <i>Java Cardamom</i>	m <sup>2</sup> /m <sup>2</sup>	-	-	2
Keji Beling/ <i>Verbenaceae</i>	m <sup>2</sup> /m <sup>2</sup>	...	...	...
Kencur/ <i>East Indian Galangal</i>	m <sup>2</sup> /m <sup>2</sup>	26 241	2 346	3.517
Kunyit/ <i>Turmeric</i>	m <sup>2</sup> /m <sup>2</sup>	55 304	27 921	20.636
Laos/Lengkuas/ <i>Galanga</i>	m <sup>2</sup> /m <sup>2</sup>	33 653	56 799	29.503
Lempuyang/ <i>Zingiber Aromaticum</i>	m <sup>2</sup> /m <sup>2</sup>	2	-	4
Lidah Buaya/ <i>Aloevera</i>	m <sup>2</sup> /m <sup>2</sup>	-	-	27
Mahkota Dewa/ <i>Phaleria Macrocarpa</i>	pohon/tree	600	-	24
Mengkudu/Pace / <i>Indian Mulberry</i>	pohon/tree	39	153	61
Sambiloto / <i>King of Bitter</i>	m <sup>2</sup> /m <sup>2</sup>	-	-	-
Temuireng / <i>Black Turmeric</i>	m <sup>2</sup> /m <sup>2</sup>	-	-	2
Temukunci / <i>Chinese Keys</i>	m <sup>2</sup> /m <sup>2</sup>	18	-	4
Temulawak / <i>Java Turmeric</i>	m <sup>2</sup> /m <sup>2</sup>	108	10	8
Jeruk Nipis/ <i>Lime</i>	pohon/tree	1 590	3 745	4.831
Serai/ <i>Lemongrass</i>	m <sup>2</sup> /m <sup>2</sup>	169 246	140 835	81.852

Sumber/Source: Badan Pusat Statistik, Statistik Pertanian Hortikultura SPH/ *BPS-Statistics Indonesia, Agricultural Statistic for Horticulture SPH*



**Tabel**  
**Table** 5.2.9**Produksi Buah-buahan Menurut Jenis Tanaman Menurut Kecamatan di Kabupaten Paser, 2022 dan 2023**  
**Production of Fruits by Kind of Plant by Subdistrict in Paser Regency, 2022 and 2023**

Kecamatan Subdistrict	Alpukat/Avocado (kw/qui)		Belimbing Star Fruit (kw/qui)		Duku/Langsat/Kokosan Duku (kw/qui)	
	2022	2023	2022	2023	2022	2023
(1)	(2)	(3)	(4)	(5)	(6)	(7)
Batu Sopang	-	-	-	-	226	268
Muara Samu	8	9	-	-	148	199
Batu Engau	-	-	100	119	-	24
Tanjung Harapan	3	4	0	1	5	8
Pasir Belengkong	24	4	124	125	-	-
Tanah Grogot	808	841	1.814	1.453	1.622	1.381
Kuaro	198	256	68	66	76	100
Long Ikis	12	15	8	20	25	45
Muara Komam	-	-	-	-	142	110
Long Kali	91	100	63	74	2.085	1.493
<b>Paser</b>	<b>1.144</b>	<b>1.229</b>	<b>2.178</b>	<b>1.858</b>	<b>4.329</b>	<b>3.628</b>

Lanjutan Tabel / Continued Table 5.2.9

Kecamatan Subdistrict	Durian Durian (kw/qui)		Jambu Air Water Apple (kw/qui)		Jambu Biji Guava (kw/qui)	
	2022	2023	2022	2023	2022	2023
(1)	(8)	(9)	(10)	(11)	(12)	(13)
Batu Sopang	117	514	5	21	19	20
Muara Samu	64	89	6	8	7	9
Batu Engau	395	236	16	55	73	186
Tanjung Harapan	22	26	5	7	10	13
Pasir Belengkong	12	10	75	129	144	183
Tanah Grogot	13.818	11.537	166	170	390	402
Kuaro	30	41	64	68	42	49
Long Ikis	54	54	48	74	97	99
Muara Komam	200	216	19	20	37	38
Long Kali	1.449	1.816	602	696	831	1.048
<b>Paser</b>	<b>16.161</b>	<b>14.539</b>	<b>1.006</b>	<b>1.249</b>	<b>1.649</b>	<b>2.047</b>

Lanjutan Tabel / Continued Table 5.2.9

Kecamatan Subdistrict	Jengkol Jengkol (kw/qui)		Jeruk Besar Pomelo (kw/qui)		Jeruk Siam/Keprok Orange/Tangerine (kw/qui)	
	2022	2023	2022	2023	2022	2023
(1)	(14)	(15)	(16)	(17)	(18)	(19)
Batu Sopang	-	-	-	-	142	126
Muara Samu	50	40	-	-	1	1
Batu Engau	79	61	10	26	300	763
Tanjung Harapan	2	10	-	-	5	6
Pasir Belengkong	20	-	4	3	579	685
Tanah Grogot	150	171	-	-	28.573	15.059
Kuaro	15	19	-	-	46	52
Long Ikis	26	26	-	-	423	426
Muara Komam	-	-	-	-	82	102
Long Kali	20	18	117	75	329	3.142
<b>Paser</b>	<b>363</b>	<b>345</b>	<b>132</b>	<b>104</b>	<b>30.480</b>	<b>20.363</b>

Lanjutan Tabel / Continued Table 5.2.9

Kecamatan Subdistrict	Mangga Mango (kw/qui)		Manggis Mangosteen (kw/qui)		Melinjo Gnetum/Melinjo (kw/qui)	
	2022	2023	2022	2023	2022	2023
(1)	(20)	(21)	(22)	(23)	(24)	(25)
Batu Sopang	122	166	1	1	26	25
Muara Samu	21	27	10	10	4	7
Batu Engau	-	130	3	2	7	9
Tanjung Harapan	11	12	1	2	-	-
Pasir Belengkong	2	-	-	4	-	-
Tanah Grogot	2.225	2.131	121	97	593	664
Kuaro	35	48	74	86	21	29
Long Ikis	77	107	2	5	47	43
Muara Komam	208	287	-	-	-	-
Long Kali	1.047	394	3	14	602	508
<b>Paser</b>	<b>3.747</b>	<b>3.302</b>	<b>214</b>	<b>221</b>	<b>1.300</b>	<b>1.285</b>

Lanjutan Tabel / Continued Table 5.2.9

Kecamatan Subdistrict	Nangka/Cempedak Jackfruit (kw/qui)		Nenas Pineapple (kw/qui)		Pepaya Papaya (kw/qui)	
	2022	2023	2022	2023	2022	2023
(1)	(26)	(27)	(28)	(29)	(30)	(31)
Batu Sopang	139	171	38	42	175	178
Muara Samu	32	35	18	16	77	78
Batu Engau	231	282	12	22	614	958
Tanjung Harapan	17	18	4	5	15	21
Pasir Belengkong	181	720	112	234	349	660
Tanah Grogot	682	696	70	54	471	474
Kuaro	333	363	11	20	68	73
Long Ikis	131	201	16	28	34	33
Muara Komam	171	217	-	-	83	79
Long Kali	563	560	210	244	1.072	1.392
<b>Paser</b>	<b>2.481</b>	<b>3.263</b>	<b>490</b>	<b>665</b>	<b>2.958</b>	<b>3.945</b>

Lanjutan Tabel / Continued Table 5.2.9

Kecamatan Subdistrict	Petai Twisted Cluster Bean (kw/qui)		Pisang Banana (kw/qui)		Rambutan Rambutan (kw/qui)	
	2022	2023	2022	2023	2022	2023
(1)	(32)	(33)	(34)	(35)	(36)	(37)
Batu Sopang	-	4	3.255	3.277	187	209
Muara Samu	40	42	59	72	135	147
Batu Engau	112	2	23.592	26.778	116	731
Tanjung Harapan	39	9	178	209	23	31
Pasir Belengkong	14	-	2.447	800	435	450
Tanah Grogot	460	486	1.237	674	4.608	5.969
Kuaro	19	22	3.857	3.976	53	126
Long Ikis	14	14	1.291	2.133	716	1.685
Muara Komam	-	-	2.734	3.123	622	779
Long Kali	105	135	204.221	219.914	1.757	2.207
<b>Paser</b>	<b>803</b>	<b>714</b>	<b>242.871</b>	<b>260.955</b>	<b>8.652</b>	<b>12.334</b>

Lanjutan Tabel / Continued Table 5.2.9

Kecamatan Subdistrict	Salak Snakefruit (kw/qui)		Sawo Sapodilla/Sawo (kw/qui)		Sirsak Soursop (kw/qui)	
	2022	2023	2022	2023	2022	2023
(1)	(38)	(39)	(40)	(41)	(42)	(43)
Batu Sopang	1	53	12	16	9	11
Muara Samu	1	3	17	21	10	12
Batu Engau	-	11	-	130	8	25
Tanjung Harapan	-	-	4	5	6	8
Pasir Belengkong	54	50	569	502	139	82
Tanah Grogot	2.390	2.306	694	722	1.043	951
Kuaro	29	29	62	115	2	4
Long Ikis	19	24	187	247	9	10
Muara Komam	13	16	15	16	-	-
Long Kali	240	190	713	687	244	232
<b>Paser</b>	<b>2.746</b>	<b>2.682</b>	<b>2.274</b>	<b>2.460</b>	<b>1.470</b>	<b>1.333</b>

Lanjutan Tabel / Continued Table 5.2.9

Kecamatan Subdistrict	Sukun Breadfruit (kw/qui)		Buah naga Dragon fruit (kw/qui)	
	2022	2023	2022	2023
(1)	(44)	(45)	(46)	(47)
Batu Sopang	42	47	-	-
Muara Samu	13	16	-	-
Batu Engau	18	28	16	11
Tanjung Harapan	4	5	-	-
Pasir Belengkong	58	-	7	10
Tanah Grogot	1.161	1.181	-	-
Kuaro	8	9	-	-
Long Ikis	36	34	-	-
Muara Komam	24	25	-	-
Long Kali	323	309	34	52
<b>Paser</b>	<b>1.686</b>	<b>1.654</b>	<b>57</b>	<b>72</b>



Lanjutan Tabel / Continued Table 5.2.9

Kecamatan Subdistrict	Lemon (kw/qui)		Lengkeng/ Dimocarpus Longan (kw/qui)	
	2022	2023	2022	2023
(1)	(48)	(49)	(50)	(51)
Batu Sopang	6	11	8	10
Muara Samu	6	9	-	-
Batu Engau	168	280	15	24
Tanjung Harapan	12	14	3	3
Pasir Belengkong	9	11	4	-
Tanah Grogot	-	-	678	715
Kuaro	-	-	12.361	13.264
Long Ikis	36	44	-	-
Muara Komam	9	10	-	-
Long Kali	38	38	6	10
<b>Paser</b>	<b>284</b>	<b>418</b>	<b>13.076</b>	<b>14.026</b>

Sumber/Source: Badan Pusat Statistik, Statistik Pertanian Hortikultura SPH/ BPS-Statistics Indonesia, Agricultural Statistic for Horticulture SPH

**Tabel** 5.2.10 **Produksi Buah–Buahan dan Sayuran Tahunan Menurut Jenis Tanaman, 2021 - 2023**  
**Table** **Production of Annual Fruits and Vegetables by Kind of Plant, 2021 - 2023**

Jenis Tanaman Kind of Plant	Satuan Unit	2021	2022	2023
(1)	(2)	(3)	(4)	(5)
Alpukat/Avocado	kw/qui	644	1.144	1.229
Belimbing/Star Fruit	kw/qui	533	2.178	1.858
Duku/Langsat/Kokosan/Duku	kw/qui	1.510	4.329	3.628
Durian/Durian	kw/qui	4.496	16.161	14.539
Jambu Air/Water Apple	kw/qui	577	1.006	1.249
Jambu Biji/Guava	kw/qui	1.232	1.649	2.047
Jengkol/Jengkol	kw/qui	133	363	345
Jeruk Besar/Pomelo	kw/qui	101	132	104
Jeruk Siam/Keprok/Orange/Tangerine	kw/qui	23.706	30.480	20.363
Mangga/Mango	kw/qui	3.827	3.747	3.302
Manggis/Mangosteen	kw/qui	232	214	221
Melinjo/Gnetum/Melinjo	kw/qui	576	1.300	1.285
Nangka/Cempedak/Jackfruit	kw/qui	2.769	2.481	3.263

Lanjutan Tabel/*Continued Table 5.2.10*

Jenis Tanaman <i>Kind of Plant</i>	Satuan <i>Unit</i>	2021	2022	2023
(1)	(2)	(3)	(4)	(5)
Nanas/ <i>Pineapple</i>	kw/ <i>qui</i>	239	490	665
Pepaya/ <i>Papaya</i>	kw/ <i>qui</i>	1.844	2.958	3.945
Petai/ <i>Twisted Cluster Bean</i>	kw/ <i>qui</i>	431	803	714
Pisang/ <i>Banana</i>	kw/ <i>qui</i>	54.837	242.871	260.955
Rambutan/ <i>Rambutan</i>	kw/ <i>qui</i>	8.187	8.652	12.334
Salak/ <i>Snakefruit</i>	kw/ <i>qui</i>	1.600	2.746	2.682
Sawo/ <i>Sapodilla/Sawo</i>	kw/ <i>qui</i>	1.604	2.274	2.460
Sirsak/ <i>Soursop</i>	kw/ <i>qui</i>	3.083	1.470	1.333
Sukun/ <i>Breadfruit</i>	kw/ <i>qui</i>	1.752	1.686	1.654
Buah Naga/ <i>Hylocereus polyrhizus</i>	kw/ <i>qui</i>	14	57	72
Jeruk Lemon/ <i>Lemon</i>	kw/ <i>qui</i>	71	284	418
Lengkeng/ <i>Dimocarpus longan</i>	kw/ <i>qui</i>	228	13.076	14.026

Sumber/*Source*: Badan Pusat Statistik, Statistik Pertanian Hortikultura SPH-BST/BPS-Statistics Indonesia, *Agricultural Statistic for Horticulture SPH-BST*

**5.3 PERKEBUNAN  
ESTATE CROPS**

**Tabel 5.3.1 Luas Areal Tanaman Perkebunan Menurut Kecamatan dan Jenis Tanaman di Kabupaten Paser (ha), 2022 dan 2023**  
*Planted Area of Estate Crops by Subdistrict and Type of Crops in Paser Regency (ha), 2022 and 2023*

Kecamatan Subdistrict	Kelapa Sawit Oil Palm		Kelapa Coconut		Karet Rubber	
	2022	2023	2022	2023	2022	2023
(1)	(2)	(3)	(4)	(5)	(6)	(7)
Batu Sopang	1.257,00	1.275,00	67,00	67,00	1.232,00	1.247,00
Muara Samu	2.225,00	2.234,00	5,00	5,00	20,00	20,00
Batu Engau	17.893,00	18.026,00	399,00	399,00	783,00	784,00
Tanjung Harapan	1.978,00	1.988,00	200,00	201,00	163,00	163,00
Pasir Belengkong	13.683,00	13.750,00	256,50	207,50	660,00	636,00
Tanah Grogot	1.733,00	1.738,00	753,50	761,50	181,50	188,50
Kuaro	14.343,00	14.352,00	3,00	3,00	9,00	9,00
Long Ikis	18.918,00	18.968,00	30,75	30,75	56,50	56,50
Muara Komam	588,00	606,00	13,00	13,00	5311,00	5.311,00
Long Kali	8.085,70	8.303,00	595,00	583,00	5265,00	5.215,00
<b>Paser</b>	<b>80.703,70</b>	<b>81.240,00</b>	<b>2.322,75</b>	<b>2.270,75</b>	<b>13.681,00</b>	<b>13.630,00</b>

Lanjutan Tabel/Continued Table 5.3.1

Kecamatan Subdistrict	Kopi Coffee		Kakao Cocoa	
	2022	2023	2022	2023
(1)	(8)	(9)	(10)	(11)
Batu Sopang	-	-	-	-
Muara Samu	3,00	3,00	3,00	-
Batu Engau	69,00	74,00	2,00	2,00
Tanjung Harapan	37,00	37,00	-	-
Pasir Belengkong	2,30	2,30	-	-
Tanah Grogot	0,50	0,50	-	-
Kuaro	1,50	2,00	-	-
Long Ikis	2,75	2,75	-	-
Muara Komam	20,00	20,00	-	-
Long Kali	140,00	95,00	1,00	0,75
<b>Paser</b>	<b>276,05</b>	<b>236,55</b>	<b>6,00</b>	<b>2,75</b>

**Lanjutan Tabel/Continued Table 5.3.1**

Kecamatan Subdistrict	Lada Pepper		Lainnya Others	
	2022	2023	2022	2023
(1)	(12)	(13)	(14)	(15)
Batu Sopang	-	-	10,00	10,00
Muara Samu	1,00	1,00	12,00	12,00
Batu Engau	11,00	9,00	10,00	11,00
Tanjung Harapan	4,00	4,00	16,00	16,00
Pasir Belengkong	5,10	5,10	38,40	38,40
Tanah Grogot	-	-	8,50	8,50
Kuaro	-	-	19,00	16,00
Long Ikis	12,00	12,00	10,45	10,45
Muara Komam	41,00	41,00	8,75	8,75
Long Kali	2,00	1,50	21,25	19,25
<b>Paser</b>	<b>76,10</b>	<b>73,60</b>	<b>154,35</b>	<b>150,35</b>

Catatan/Notes: data belum termasuk perkebunan Besar

Sumber/Source: Dinas Perkebunan dan Peternakan Kabupaten Paser/Estate Corps and Livestock Department of Paser Regency

**Tabel**  
**Table** 5.3.2**Produksi Perkebunan Menurut Kecamatan dan Jenis Tanaman di Kabupaten Paser (ribu ton), 2022 dan 2023**  
**Production of Estate Crops by Sub District and Type of Crops in Paser Regency (thousand ton), 2022 dan 2023**

Kecamatan Subdistrict	Kelapa Sawit Oil Palm		Kelapa Coconut		Karet Rubber	
	2022	2023	2022	2023	2022	2023
(1)	(2)	(3)	(4)	(5)	(6)	(7)
Batu Sopang	6.531,00	9.572,80	26,00	26,00	6.032,50	1.792,80
Muara Samu	6.864,90	6.864,90	18,50	18,50	72,00	72,00
Batu Engau	324.400,00	39.815,00	46,50	46,50	855,04	855,04
Tanjung Harapan	3.417,50	4.175,00	72,00	72,00	32,00	163,00
Pasir Belengkong	7.605,23	8.068,08	-	-	195,51	195,51
Tanah Grogot	26.062,75	26.062,75	924,00	931,50	66,80	70,14
Kuaro	107.425,50	107,43	556,80	556,800	6,40	6,40
Long Ikis	21.186,00	21.186,00	14,67	14,67	141,25	141,25
Muara Komam	4.313,00	5.448,00	18,90	18,90	1.125,00	1.531,70
Long Kali	188.805,00	190.650,00	812,00	803,60	7.280,00	7.272,00
<b>Paser</b>	<b>696.610,88</b>	<b>311.949,96</b>	<b>2.489,37</b>	<b>1.931,67</b>	<b>15.806,50</b>	<b>12.099,84</b>

**Lanjutan Tabel/Continued Table 5.3.2**

Kecamatan Subdistrict	Kopi Coffee		Kakao Cocoa	
	2022	2023	2022	2023
(1)	(8)	(9)	(10)	(11)
Batu Sopang	-	-	-	-
Muara Samu	0,40	0,40	3,00	3,00
Batu Engau	26,00	26,00	2,00	2,00
Tanjung Harapan	37,00	37,00	-	-
Pasir Belengkong	0,48	0,48	-	-
Tanah Grogot	0,65	0,65	-	-
Kuaro	9,69	9,69	-	-
Long Ikis	10,50	10,50	-	-
Muara Komam	5,00	5,00	-	-
Long Kali	22,00	22,00	1,00	0,75
<b>Paser</b>	<b>111,72</b>	<b>111,72</b>	<b>6,00</b>	<b>5,75</b>



Lanjutan Tabel/Continued Table 5.3.2

Kecamatan Subdistrict	Lada Pepper		Lainnya Others	
	2022	2023	2022	2023
(1)	(12)	(13)	(14)	(15)
Batu Sopang	-	-	5,00	5,00
Muara Samu	0,50	0,50	12,02	12,02
Batu Engau	1,60	3,20	51,50	16,00
Tanjung Harapan	-	-	10,00	10,00
Pasir Belengkong	1,03	-	3,58	3,58
Tanah Grogot	-	-	7,50	7,50
Kuaro	-	-	3,19	3,19
Long Ikis	1,20	1,20	0,41	0,41
Muara Komam	6,00	6,00	6,50	6,50
Long Kali	0,40	1,20	37,89	26,64
<b>Paser</b>	<b>10,73</b>	<b>12,10</b>	<b>137,58</b>	<b>90,83</b>

Catatan/Notes: data belum termasuk perkebunan Besar

Sumber/Source: Dinas Perkebunan dan Peternakan Kabupaten Paser/Estate Corps and Livestock Departement of Paser Regency

**Tabel 5.3.3 Luas Areal Perkebunan Menurut Jenis Tanaman di Kabupaten Paser (ha), 2023**  
**Planted Area of Estate by Kind of Plants in Paser Regency (ha), 2023**

Jenis Tanaman Type of Crop	Tanaman Belum Menghasilkan (Haven't productive crop yet)	Tanaman Menghasilkan (Produced Crop)	Tanaman Tua/Rusak (Old Crop)	Jumlah Total
(1)	(2)	(3)	(4)	(5)
Kelapa Sawit/Oil Palm	24.602,50	154.271,22	3.482,00	182.355,72
Kelapa/Coconut	176,00	1.462,75	632,00	2.270,75
Karet/Rubber	5.681,50	7.760,50	647,00	14.089,00
Kopi/Coffee	4,00	49,75	182,30	236,05
Kakao/Cocoa	0,00	5,75	0,00	5,75
Tebu/Sugar Cane	0,00	0,00	0,00	0,00
Teh/Tea	0,00	0,00	0,00	0,00
Tembakau/Tobacco	0,00	0,00	0,00	0,00
Lada/Pepper	22,80	43,55	7,25	73,60
Lainnya/Others	51,20	62,55	39,60	153,35

Sumber/Source: Dinas Perkebunan dan Peternakan Kabupaten Paser/Estate Corps and Livestock Departement of Paser Regency

**Tabel 5.3.4** Luas Areal Perkebunan Rakyat Menurut Jenis Tanaman di Kabupaten Paser (ha), 2023  
**Planted Area of Smallholder Estate by Type of Crops in Paser Regency (ha), 2023**

Jenis Tanaman <i>Type of Crop</i>	Tanaman Belum Menghasilkan <i>(Haven't productive crop yet)</i>	Tanaman Menghasilkan <i>(Produced Crop)</i>	Tanaman Tua/Rusak <i>(Old Crop)</i>	Jumlah <i>Total</i>
(1)	(2)	(3)	(4)	(5)
Kelapa Sawit/ <i>Oil Palm</i>	17.574,50	60.183,50	3.482,00	81.240,00
Kelapa/ <i>Coconut</i>	176,00	1.462,75	632,00	2.270,75
Karet/ <i>Rubber</i>	5.681,50	7.301,50	647,00	13.630,00
Kopi/ <i>Coffee</i>	4,00	49,75	182,30	236,05
Kakao/ <i>Cocoa</i>	0,00	5,75	0,00	5,75
Tebu/ <i>Sugar Cane</i>	0,00	0,00	0,00	0,00
Teh/ <i>Tea</i>	0,00	0,00	0,00	0,00
Tembakau/ <i>Tobacco</i>	0,00	0,00	0,00	0,00
Lada/ <i>Pepper</i>	22,80	43,55	7,25	73,60
Lainnya/ <i>Others</i>	51,20	62,55	39,60	153,35

Sumber/*Source*: Dinas Perkebunan dan Peternakan Kabupaten Paser/*Estate Corps and Livestock Departement of Paser Regency*

**Tabel 5.3.5 Luas Areal Perkebunan Besar Negara (PTP) Menurut Jenis Tanaman di Kabupaten Paser (ha), 2023**  
**Planted Area of Government Estate (PTP) by Type of Crops in Paser Regency (ha), 2023**

Jenis Tanaman <i>Type of Crop</i>	Tanaman Belum Menghasilkan <i>(Haven't productive crop yet)</i>	Tanaman Menghasilkan <i>(Produced Crop)</i>	Tanaman Tua/Rusak <i>(Old Crop)</i>	Jumlah Total
(1)	(2)	(3)	(4)	(5)
Kelapa Sawit/ <i>Oil Palm</i>	1.240,00	13.161,72	0,00	14.401,72
Kelapa/ <i>Coconut</i>	-	-	-	-
Karet/ <i>Rubber</i>	0,00	399,00	0,00	399,00
Kopi/ <i>Coffee</i>	-	-	-	-
Kakao/ <i>Cocoa</i>	-	-	-	-
Tebu/ <i>Sugar Cane</i>	-	-	-	-
Teh/ <i>Tea</i>	-	-	-	-
Tembakau/ <i>Tobacco</i>	-	-	-	-
Lada/ <i>Pepper</i>	-	-	-	-
Lainnya/ <i>Others</i>	-	-	-	-

Sumber/*Source*: Dinas Perkebunan dan Peternakan Kabupaten Paser/*Estate Corps and Livestock Department of Paser Regency*

**Tabel 5.3.6** Luas Areal Perkebunan Besar Swasta (PBS) Menurut Jenis Tanaman di Kabupaten Paser (ha), 2023  
**Planted Area of Private Estate by Kind of Plants in Paser Regency (ha), 2023**

Jenis Tanaman <i>Type of Crop</i>	Tanaman Belum Menghasilkan <i>(Haven't productive crop yet)</i>	Tanaman Menghasilkan <i>(Produced Crop)</i>	Tanaman Tua/Rusak <i>(Old Crop)</i>	Jumlah <i>Total</i>
(1)	(2)	(3)	(4)	(5)
Kelapa Sawit/ <i>Oil Palm</i>	5.788,00	80.926,00	0,00	86.714,00
Kelapa/ <i>Coconut</i>	-	-	-	-
Karet/ <i>Rubber</i>	0,00	60,00	0,00	60,00
Kopi/ <i>Coffee</i>	-	-	-	-
Kakao/ <i>Cocoa</i>	-	-	-	-
Tebu/ <i>Sugar Cane</i>	-	-	-	-
Teh/ <i>Tea</i>	-	-	-	-
Tembakau/ <i>Tobaco</i>	-	-	-	-
Lada/ <i>Pepper</i>	-	-	-	-
Lainnya/ <i>Others</i>	-	-	-	-

Sumber/*Source*: Dinas Perkebunan dan Peternakan Kabupaten Paser/*Estate Corps and Livestock Departement of Paser Regency*

**5.4 PETERNAKAN  
LIVESTOCK**

**Tabel 5.4.1 Populasi Ternak Menurut Kecamatan dan Jenis Ternak di Kabupaten Paser (ekor), 2023**  
*Livestock Population by Sub District and Kind of Livestock in Paser Regency (head), 2023*

<b>Kecamatan Subdistrict</b>	<b>Sapi Perah Dairy Cattle</b>	<b>Sapi Potong Beef Cattle</b>	<b>Kerbau Buffalo</b>	<b>Kuda Horse</b>
(1)	(2)	(3)	(4)	(5)
Batu Sopang	0	418	0	0
Muara Samu	0	234	0	0
Batu Engau	0	2.581	28	0
Tanjung Harapan	0	248	128	0
Pasir Belengkong	0	2.306	0	0
Tanah Grogot	0	1.595	0	0
Kuaro	0	2.684	14	0
Long Ikis	0	2.772	59	0
Muara Komam	0	602	68	0
Long Kali	0	2.275	106	0
<b>Paser</b>	<b>0</b>	<b>15.715</b>	<b>403</b>	<b>0</b>

Lanjutan Tabel/Continued Table 5.4.1

Kecamatan Subdistrict	Kambing Goat	Domba Sheep	Babi Pig
(1)	(6)	(7)	(8)
Batu Sopang	407	0	102
Muara Samu	28	0	48
Batu Engau	1.840	0	0
Tanjung Harapan	234	0	0
Pasir Belengkong	988	0	0
Tanah Grogot	952	225	0
Kuaro	471	30	83
Long Ikis	1.239	6	434
Muara Komam	298	0	0
Long Kali	396	0	0
<b>Paser</b>	<b>6.853</b>	<b>261</b>	<b>667</b>

Sumber/Source: Dinas Perkebunan dan Peternakan Kabupaten Paser/Estate Corps and Livestock Departement of Paser Regency

**Tabel 5.4.2** **Populasi Unggas Menurut Kecamatan dan Jenis Unggas di Kabupaten Paser, 2023**  
**Poultry Population by Subdistrict and Kind of Poultry in Paser Regency, 2023**

Kecamatan Subdistrict	Ayam Kampung Native Chicken	Ayam Petelur Layer	Ayam Pedaging Broiler	Itik/Itik Manila Duck/Muscovy Duck
(1)	(2)	(3)	(4)	(5)
Batu Sopang	3.166	0	0	659
Muara Samu	1.021	0	0	97
Batu Engau	15.949	0	0	1.238
Tanjung Harapan	5.463	0	0	624
Pasir Belengkong	19.054	0	26.614	585
Tanah Grogot	23.226	0	156.000	5.490
Kuaro	23.054	0	57.545	1.305
Long Ikis	37.922	3.000	289.500	821
Muara Komam	4.740	0	0	1.242
Long Kali	16.220	1.100	144.000	1.963
<b>Paser</b>	<b>149.815</b>	<b>4.100</b>	<b>673.659</b>	<b>14.024</b>

Sumber/Source: Dinas Perkebunan dan Peternakan Kabupaten Paser/Estate Corps and Livestock Department of Paser Regency



**Tabel 5.4.3** Banyaknya Ternak Yang Dipotong di Kabupaten Paser, 2019 - 2023  
**Table** *Number of Livestock Slaughtered in Paser Regency, 2019 - 2023*

Jenis Ternak Kind of Livestock	2020	2021	2022	2023
(1)	(3)	(4)	(5)	(6)
Sapi/Cow	2.524	2.025	3.187	1.002
Kerbau/Buffalo	66	1	32	78
Kambing/Goat	1.908	207	2.408	471
Domba/Sheep	14	2	12	102
Ayam Ras/Improved Chicken/Pedi	2.944.562	5.040	172.278	...
Ayam Buras/Local Chicken	117.250	0	535.052	...
Itik/Duck	14.148	14.148	21.010	...

Sumber/Source: Dinas Perkebunan dan Peternakan Kabupaten Paser/Estate Corps and Livestock Departement of Paser Regency

**Tabel 5.4.4** Banyaknya Ternak yang Lahir dan Mati di Kabupaten Paser (ekor), 2023  
**Table** *Number of Born and Death Livestock in Paser Regency (head), 2023*

Jenis Ternak <i>Kind of Livestock</i>	Lahir <i>Birth</i>	Mati <i>Death</i>
(1)	(2)	(3)
Sapi/ <i>Cow</i>	6.640	4.324
Kerbau/ <i>Buffalo</i>	34	44
Kambing/ <i>Goat</i>	9.525	4.697
Domba/ <i>Sheep</i>	78	58
Babi/ <i>Pig</i>	810	1.291
Rusa/ <i>Deers</i>	0	0
Ayam Ras/ <i>Improved Chicken/Pedi</i>	0	1.770
Ayam Buras/ <i>Local Chicken</i>	1.039.870	328.271
Itik/ <i>Duck</i>	0	2.135

Sumber/*Source*: Dinas Perkebunan dan Peternakan Kabupaten Paser/*Estate Corps and Livestock Departement of Paser Regency*

**Tabel 5.4.5** **Produksi Telur Unggas di Kabupaten Paser (butir), 2016 - 2023**  
**Table** **Production of Poultry Eggs in Paser Regency, 2016 - 2023**

Tahun Years	Ayam Petelur Layer Poul	Ayam Buras Local Chicken	Itik Duck
(1)	(2)	(3)	(4)
2016	1.255	6.423.521	78
2017	10.905.300	6.837.023	681.581
2018	31.158.000	6.973.023	1.947.375
2019	15.579.000	7.127.023	973.688
2020	1.575.000	25.933.969	98.438
2021	1.586.000	25.933.969	99.125
2022	2.625.000	26.828.636	164.063
2023	2.700.000	...	...

Sumber/Source: Dinas Perkebunan dan Peternakan Kabupaten Paser/Estate Corps and Livestock Departement of Paser Regency

**5.5 PERIKANAN  
FISHERY**

**Tabel 5.5.1 Jumlah Rumah Tangga Perikanan Tangkap Menurut Kecamatan dan Subsektor di Kabupaten Paser, 2022 dan 2023**  
**Number of Fish Capture Households by Subdistrict and Subsector in Paser Regency, 2022 and 2023**

Kecamatan Subdistrict	Perikanan Laut Marine Fisheries		Perairan Umum Inland Water		Jumlah Total	
	2022	2023	2022	2023	2022	2023
(1)	(2)	(3)	(4)	(5)	(6)	(7)
Batu Sopang	-	-	-	-	-	-
Muara Samu	-	-	-	-	-	-
Batu Engau	119	117	-	-	119	117
Tanjung Harapan	996	795	-	-	996	795
Pasir Belengkong	44	43	72	80	116	123
Tanah Grogot	744	644	151	115	895	759
Kuaro	860	859	11	25	871	884
Long Ikis	212	180	-	-	212	180
Muara Komam	-	-	-	-	-	-
Long Kali	449	345	22	49	471	394
<b>Paser</b>	<b>3.424</b>	<b>2.983</b>	<b>256</b>	<b>269</b>	<b>3.680</b>	<b>3.252</b>

Catatan/Notes: tahun 2023 masih menggunakan angka sementara  
Sumber/Source: Dinas Perikanan Kabupaten Paser/Fisheries Service of Paser Regency

**Tabel 5.5.2** **Produksi Perikanan Tangkap Menurut Kecamatan dan Subsektor di Kabupaten Paser (ton), 2022 dan 2023**  
**Production of Fish Capture by Subdistrict and Subsector in Paser Regency (ton), 2022 and 2023**

Kecamatan Subdistrict	Perikanan Laut <i>Marine Fisheries</i>		Perairan Umum <i>Inland Water</i>		Jumlah <i>Total</i>	
	2022	2023	2022	2023	2022	2023
(1)	(2)	(3)	(4)	(5)	(6)	(7)
Batu Sopang	-	-	-	-	-	-
Muara Samu	-	-	-	-	-	-
Batu Engau	64,90	81,84	-	-	64,90	81,84
Tanjung Harapan	3.253,76	3.269,76	-	-	3.253,76	3.269,76
Pasir Belengkong	75,05	91,32	25,48	35,48	100,53	126,80
Tanah Grogot	1.622,48	1.638,48	21,84	30,84	1.644,32	1.669,32
Kuaro	1.290,55	1.306,55	17,28	26,08	1.307,83	1.332,63
Long Ikis	311,35	328,44	-	-	311,35	328,44
Muara Komam	-	-	-	-	-	-
Long Kali	4.010,20	4.024,02	19,27	29,27	4.029,46	4.053,29
<b>Paser</b>	<b>10.628,29</b>	<b>10.740,42</b>	<b>83,87</b>	<b>121,67</b>	<b>10.712,16</b>	<b>10.862,09</b>

Catatan/Notes: tahun 2023 masih menggunakan angka sementara

Sumber/Source: Dinas Perikanan Kabupaten Paser/Fisheries Service of Paser Regency

**Tabel 5.5.3** Jumlah Rumah Tangga Perikanan Budidaya Menurut Kecamatan dan Jenis Budidaya di Kabupaten Paser, 2023  
**Table** *Number of Aquaculture Households by Subdistrict and Type of Aquaculture in Paser Regency, 2023*

Kecamatan Subdistrict	Tambak Brackish Water Pond	Kolam Fresh Water Pond	Jaring Apung Floating Cage Net	Jumlah Total
(1)	(2)	(3)	(4)	(5)
Batu Sopang	-	32	-	32
Muara Samu	-	36	-	36
Batu Engau	242	66	-	308
Tanjung Harapan	1.011	-	-	1.011
Pasir Belengkong	211	329	-	540
Tanah Grogot	549	316	2	867
Kuaro	482	282	-	764
Long Ikis	240	479	3	722
Muara Komam	-	133	1	134
Long Kali	285	277	1	563
<b>Paser</b>	<b>3.020</b>	<b>1.950</b>	<b>7</b>	<b>4.977</b>

Sumber/Source: Dinas Perikanan Kabupaten Paser/Fisheries Service of Paser Regency

**Tabel 5.5.4** **Produksi Perikanan Budidaya Menurut Kecamatan dan Subsektor di Kabupaten Paser (ton), 2023**  
**Production of Aquaculture by Subdistrict and Subsector in Paser Regency (ton), 2023**

Kecamatan Subdistrict	Tambak Brackish Water Pond	Kolam Fresh Water Pond	Jaring Apung Floating Cage Net	Jumlah Total
(1)	(2)	(3)	(4)	(5)
Batu Sopang	-	13,43	-	13,43
Muara Samu	-	8,80	-	8,80
Batu Engau	990,44	16,50	-	1.006,94
Tanjung Harapan	2.382,39	-	-	2.382,39
Pasir Belengkong	852,60	25,80	-	878,40
Tanah Grogot	2.642,85	36,10	1,80	2.680,75
Kuaro	1.380,32	43,90	-	1.424,22
Long Ikis	1.211,92	54,55	8,55	1.275,02
Muara Komam	-	8,37	0,30	8,67
Long Kali	4.587,20	27,65	0,15	4.615,00
<b>Paser</b>	<b>14.047,72</b>	<b>235,10</b>	<b>10,80</b>	<b>14.293,62</b>

Sumber/Source: Dinas Perikanan Kabupaten Paser/Fisheries Service of Paser Regency

**Tabel 5.5.5** Luas Budi Daya Tambak dan Kolam Air Tawar Menurut Kecamatan (ha) di Kabupaten Paser, 2023  
**Table 5.5.5** Area of Brackish Water Pond and Fresh Water Pond by Subdistrict (ha) in Paser Regency, 2023

Kecamatan Subdistrict	Tambak/Brackish Water Pond			
	Potensi Potential	Manfaat/Advantage		
		Produksi Production	Non Produksi Non Production	Luas Total Total Area
(1)	(2)	(3)	(4)	(5)
Batu Sopang	-	-	-	-
Muara Samu	-	-	-	-
Batu Engau	5.017,99	2.155,84	2.862,15	5.017,99
Tanjung Harapan	4.634,89	2.355,04	2.279,85	4.634,89
Pasir Belengkong	3.561,99	1.597,54	1.964,45	3.561,99
Tanah Grogot	6.320,59	3.206,54	3.114,05	6.320,59
Kuaro	4.941,29	2.315,24	2.626,05	4.941,29
Long Ikis	3.408,79	1.518,34	1.890,45	3.408,79
Muara Komam	-	-	-	-
Long Kali	4.864,46	2.791,46	2.073,00	4.864,46
<b>Paser</b>	<b>32.750,00</b>	<b>15.940,00</b>	<b>16.810,00</b>	<b>32.750,00</b>



Lanjutan Tabel/Continued Table 5.5.5

Kecamatan Subdistrict	Kolam/Fresh Water Pond			
	Potensi Potential	Manfaat/Advantage		
		Produksi Production	Non Produksi Non Production	Luas Total Total Area
(1)	(2)	(3)	(4)	(5)
Batu Sopang	80,11	14,33	65,78	80,11
Muara Samu	72,61	7,83	64,78	72,61
Batu Engau	72,61	7,83	64,78	72,61
Tanjung Harapan	-	-	-	-
Pasir Belengkong	81,61	15,38	66,23	81,61
Tanah Grogot	83,11	20,50	62,61	83,11
Kuaro	77,11	12,42	64,69	77,11
Long Ikis	84,61	19,16	65,45	84,61
Muara Komam	72,61	9,03	63,58	72,61
Long Kali	81,62	16,06	65,56	81,62
<b>Paser</b>	<b>706,00</b>	<b>122,54</b>	<b>583,46</b>	<b>706,00</b>

Sumber/Source: Dinas Perikanan Kabupaten Paser/Fisheries Service of Paser Regency

**Tabel 5.5.6** Banyaknya Perahu/Kapal Penangkap Ikan Perairan Air Laut Menurut Kecamatan dan Jenis Kapal di Kabupaten Paser, 2023  
**Number of Marine Fishing Boats by Subdistrict and Type of Boards in Paser Regency, 2023**

Kecamatan Subdistrict	Perahu Motor Tempel Outboard Motorboat	Kapal Motor Inboard Motorboat		
		0 - 5 GT	5 - 10 GT	10-30 GT
(1)	(2)	(3)	(4)	(5)
Batu Sopang	-	-	-	-
Muara Samu	-	-	-	-
Batu Engau	92	23	-	-
Tanjung Harapan	18	934	8	18
Pasir Belengkong	15	30	-	-
Tanah Grogot	20	705	7	2
Kuaro	66	774	4	-
Long Ikis	48	158	-	-
Muara Komam	-	-	-	-
Long Kali	10	413	2	-
<b>Paser</b>	<b>269</b>	<b>3.037</b>	<b>21</b>	<b>20</b>

Catatan/Notes: tahun 2023 masih menggunakan angka sementara  
 Sumber/Source: Dinas Perikanan Kabupaten Paser/Fisheries Service of Paser Regency

**Tabel**  
**Table** 5.5.7**Banyaknya Perahu/Kapal Penangkap Ikan Perairan Air Laut Menurut Kecamatan dan Jenis Kapal di Kabupaten Paser, 2023**  
**Number of Marine Fishing Boats by Subdistrict and Type of Boards in Paser Regency, 2023**

Kecamatan Subdistrict	Jukung Boat	Tidak Bermotor/Nonpowered		Motor Tempel Out Board Motor Boats
		Kecil Small	Sedang Medium	
(1)	(2)	(3)	(4)	(5)
Batu Sopang	-	-	-	-
Muara Samu	-	-	-	-
Batu Engau	-	-	-	-
Tanjung Harapan	-	-	-	-
Pasir Belengkong	-	80	-	80
Tanah Grogot	-	115	-	115
Kuaro	-	25	-	25
Long Ikis	-	-	-	-
Muara Komam	-	-	-	-
Long Kali	-	49	-	49
<b>Paser</b>	-	<b>269</b>	-	<b>269</b>

Catatan/Notes: tahun 2023 masih menggunakan angka sementara

Sumber/Source: Dinas Perikanan Kabupaten Paser/Fisheries Service of Paser Regency

**Tabel 5.5.8** Banyaknya Alat Penangkap Ikan Perikanan Laut Menurut Kecamatan di Kecamatan Paser, 2023  
**Number of Marine Fishing Apparel by Subdistrict, in Paser Regency, 2023**

Kecamatan Subdistrict	Pukat Kantong Sein Nets	Pukat Cincin Purse Nets	Jaring Insang Berlapis Trammel Net	Jaring Insang Hanyut Drifnets	Jaring Insang Tetap Set Gillnets Anchored
(1)	(2)	(3)	(4)	(5)	(6)
Batu Sopang	-	-	-	-	-
Muara Samu	-	-	-	-	-
Batu Engau	-	-	-	-	3
Tanjung Harapan	-	20	250	175	116
Pasir Belengkong	-	-	-	-	20
Tanah Grogot	81	-	300	64	157
Kuaro	41	-	100	128	46
Long Ikis	-	-	123	65	70
Muara Komam	-	-	-	-	-
Long Kali	282	-	174	35	60
<b>Paser</b>	<b>404</b>	<b>20</b>	<b>906</b>	<b>467</b>	<b>472</b>

Lanjutan Tabel/Continued Table 5.5.8

Kecamatan Subdistrict	Pancing Hook and Lines	Perangkap Traps	Alat Pengumpul dan Penangkap Collection and Captured Gears	
			Alat Pengumpul Kerang Shell Fish Collection	Penangkap Kepiting Crabs Captured Gears
(1)	(7)	(8)	(9)	(10)
Batu Sopang	-	-	-	-
Muara Samu	-	-	-	-
Batu Engau	7	-	-	52
Tanjung Harapan	76	2	22	55
Pasir Belengkong	20	-	-	24
Tanah Grogot	44	-	28	46
Kuaro	74	6	27	70
Long Ikis	13	2	16	21
Muara Komam	-	-	-	-
Long Kali	12	-	19	37
<b>Paser</b>	<b>246</b>	<b>10</b>	<b>112</b>	<b>305</b>

Catatan/Notes: tahun 2023 masih menggunakan angka sementara

Sumber/Source: Dinas Perikanan Kabupaten Paser/Fisheries Service of Paser Regency

**Tabel 5.5.9** Banyaknya Alat Penangkap Ikan di Perikanan Umum Menurut Kecamatan di Kecamatan Paser, 2023  
**Table 5.5.9** Number of Open Water Fishing Apparel by Subdistrict, in Paser Regency, 2023

Kecamatan Subdistrict	Jaring Insang Tetap Set Gill Nets	Pancing Rawai Long lines	Pancing Hook and Lines	Perangkap Bubu Portable Trap	Jala Sebar Stocking Mess
(1)	(2)	(3)	(4)	(5)	(6)
Batu Sopang	-	-	-	-	-
Muara Samu	14	52	79	8	73
Batu Engau	9	72	69	6	141
Tanjung Harapan	-	-	-	-	12
Pasir Belengkong	-	-	-	-	-
Tanah Grogot	-	-	-	-	-
Kuaro	12	28	60	5	25
Long Ikis	-	-	-	-	-
Muara Komam	-	-	-	-	-
Long Kali	-	-	-	-	-
<b>Paser</b>	<b>35</b>	<b>152</b>	<b>208</b>	<b>19</b>	<b>251</b>

Catatan/Notes: tahun 2023 masih menggunakan angka sementara  
 Sumber/Source: Dinas Perikanan Kabupaten Paser/Fisheries Service of Paser Regency



# INDUSTRI, PERTAMBANGAN, DAN ENERGI INDUSTRY, MINING, AND ENERGY



## Sumber Daya LISTRIK KABUPATEN PASER 2023

Electricity Resources in Paser Regency, 2023

### DAYA TERPASANG

Installed Electricity Power

139.360.880 kVA

### PRODUKSI LISTRIK

Electricity Production

220.685.332 kWh

### LISTRIK TERJUAL

Electricity Sold

197.098.087 kWh

## Jumlah Pelanggan Listrik Kabupaten Paser

### 2023

Number of Electricity Customers of Paser Regency  
in 2023

**92.610** Pelanggan  
Customers

Jumlah Pelanggan Listrik Kabupaten Paser  
Tahun 2023 naik dibanding tahun 2022 sebesar  
6,49 persen

Number of Electric Customers in Paser Regency Year 2023 increased compared to  
2022 by 6,49 percent







**PENJELASAN TEKNIS**

1. **Pertambangan** adalah suatu kegiatan pengambilan endapan bahan galian berharga dan bernilai ekonomis dari dalam kulit bumi, di bawah permukaan bui, dan di bawah permukaan air.
2. **Batu bara** adalah salah satu bahan bakar fosil yang terbentuk dari endapan organik, utamanya adalah sisa-sisa tumbuhan.
3. **Kapasitas listrik terpasang** adalah total kapasitas dari seluruh mesin pembangkit listrik yang dioperasikan
4. **Jumlah listrik / air bersih yang terjual/didistribusikan** adalah banyaknya listrik/air bersih yang disalurkan kepada para pelanggan.
5. **Pelanggan** adalah individu atau kelompok, baik rumah tangga, perusahaan atau institusi non profit yang membeli air bersih dari perusahaan air bersih.
6. **Air disalurkan** adalah volume air bersih dari perusahaan air bersih

**TECHNICAL NOTES**

1. **Mining** is an activity of taking valued quarried material from within the earth layer, under earth surface, and under water level.
2. **Coal** is a fossil fuels that formed from organic sediment, primarily plant debris.
3. **Installed electricity capacity** is the total capacity of all operated power plant machine.
4. **Sold / distributed electricity/ cleaned water** is total electricity/ cleaned water distributed to customers.
5. **Customers** are individuals or groups, whether household, company or non-profit institutions that buy water supply from water supply establishment.
6. **Distributed water** is the volume of water supply from water supply establishment.

**ULASAN****LISTRIK**

Listrik adalah salah satu komoditas terpenting bagi keberlangsungan kehidupan manusia saat ini. Tanpa pasokan energi listrik, banyak kegiatan ekonomi yang akan terhambat. Pemerataan sumber energi listrik di suatu daerah juga mempengaruhi kesejahteraan ekonomi masyarakat. Sebagian besar sumber energi listrik di Kabupaten Paser hingga saat ini masih dipasok oleh PT. PLN.

Di Kabupaten Paser, terdapat dua Kantor Ranting PT. PLN, yaitu Ranting Tanah Grogot dan Ranting Long Ikis. Ranting Tanah Grogot mencakup wilayah Kecamatan Batu Sopang, Batu Engau, Tanjung Harapan, Tanah Grogot, Pasir Belengkong, dan Muara Komam. Sedangkan Kantor Ranting Long Ikis mencakup wilayah Kecamatan Kuaro, Long Ikis, dan Long Kali. Pada Desember 2023, tercatat jumlah pelanggan PLN Di Kabupaten Paser sebanyak 92.610, terjadi peningkatan (nett) 5.646 pelanggan dibanding Desember 2022.

**AIR MINUM**

Perusahaan yang mendominasi pengelolaan air bersih di Kabupaten Paser adalah Perusahaan Daerah Milik Daerah (PDAM). Namun, sampai tahun 2022 PDAM belum mampu memenuhi kebutuhan air bersih

**DESCRIPTION****ELECTRICITY**

*Electricity is one of the most important commodities for the continuation of human life today. Without the supply of electric energy, a lot of economic activity that would be hindered. Equal distribution of electrical energy sources in an area also affects the economic welfare of society. Most of the electrical energy sources in Paser Regency are still being supplied by PT. PLN.*

*In Paser Regency, there are two Branch Offices of PT. PLN, Tanah Grogot Sub-branch and Long Ikis sub-branch. The Tanah Grogot sub-branch covers a few Subdistrict, including Batu Sopang, Batu Engau, Tanjung Harapan, Tanah Grogot, Pasir Belengkong, and Muara Komam. Long Ikis sub-branch office covers Kuaro, Long Ikis, and Long Kali subdistricts. In December 2023, there were 92,610 customers of PLN's in Paser, an increase of 5,646 customers (nett) compared to December 2022.*

**WATER SUPPLY**

*The companies that dominate the management of clean water in Paser Regency is Perusahaan Daerah Milik Daerah (PDAM). However, until 2022 PDAM has not been able to meet the needs of clean water for all villages in Paser Regency. There are still areas that have not been touched by clean*

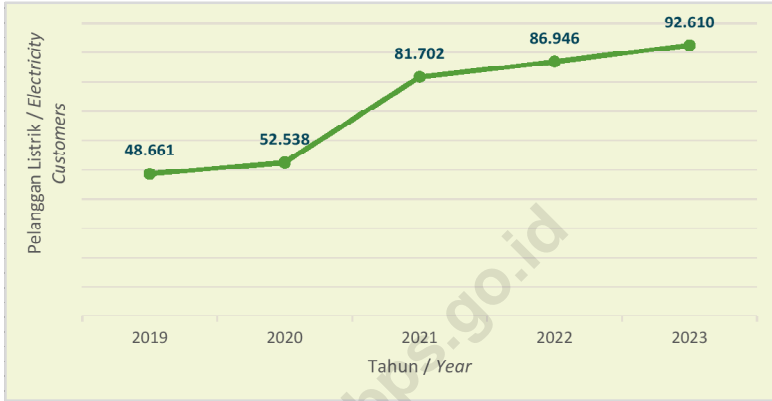
untuk seluruh desa di Kabupaten Paser. Masih ada wilayah yang belum terjangkau jaringan air bersih yaitu Tanjung Harapan yang belum sama sekali mendapatkan layanan air bersih.

Meski demikian, jumlah pelanggan PDAM setiap tahunnya terus menunjukkan peningkatan. Pada tahun 2022 terdapat 30.256 pelanggan, kemudian meningkat pada tahun 2023 menjadi 31.158 pelanggan se-Kabupaten Paser, dengan distribusi air terbanyak pada Kecamatan Tanah Grogot sebesar 4.471.010 m<sup>3</sup> distribusi air selama satu tahun.

*water networks such as the Districts of Tanjung Harapan that have not received any clean water services at all.*

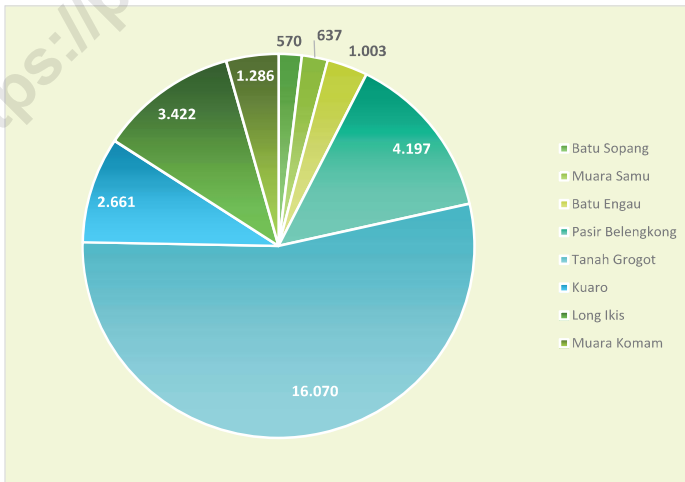
*Nevertheless, the number of PDAM customers every year continues to show an increase. In 2022 there were 30,256 customers, then increased in 2023 to 31,158 customers in Paser Regency, with the most water distribution in Tanah Grogot District of 4,471,010 m<sup>3</sup> of water distribution for one year.*

**Gambar 6.1** Pelanggan Listrik Menurun Ranting/Sub Ranting PLN di Kabupaten Paser, 2018-2023  
**Figures** Electricity Cutomers by PLN's Sub Branch/Units In Paser Regency, 2018-2023



Sumber/Source : Dinas Energi dan Sumber Daya Mineral Provinsi Kalimantan Timur/Department of Energy and Mineral Resources of Kalimantan Timur Province

**Gambar 6.2** Banyaknya Pelanggan Air Minum PDAM Menurut Kecamatan di Kabupaten Paser, 2023  
**Figures** Number of Water Supply Establishment Customer by Sub District in Paser Regency, 2023



Sumber/Source : PDAM Kabupaten Paser/Regional Company of Water Supply of Paser Regency

## 6.1 LISTRIK ELECTRICITY

**Tabel 6.1.1** Daya Terpasang, Produksi, dan Distribusi Listrik PT. PLN (Persero) pada Cabang/Ranting PLN Menurut Kecamatan di Kabupaten Paser, 2023  
*Installed Electricity Power, Production, and Distribution of PT. PLN (Persero) at PLN Branch by Subdistrict in Paser Regency, 2023*

PLN Ranting PLN's Sub Branch	Daya Terpasang Installed Electricity Power (KW)	Produksi Listrik Electricity Production (KWh)	Listrik Terjual Electricity Sold (KWh)	Dipakai Sendiri Own Used (KWh)	Susut/Hilang Shrinkage/Lost (KWh)
(1)	(2)	(3)	(4)	(5)	(6)
Tanah Grogot <sup>1</sup>	85.119	154.996.121	149.205.428	104.063	5.790.693
Long Ikis <sup>2</sup>	26.369	65.689.211	47.892.659	489.773	5.790.691
<b>Paser</b>	<b>111.489</b>	<b>220.685.332</b>	<b>197.098.087</b>	<b>593.836</b>	<b>11.581.384</b>

Catatan/Note: <sup>1</sup>Data Tanah Grogot termasuk Batu Sopang, Pasir Belengkong, Muara Komam, dan Batu Engau/ *Tanah Grogot data includes Batu Sopang, Pasir Belengkong, Muara Komam, and Batu Engau*

<sup>2</sup>Data Long Ikis termasuk Kuaro, Pasir Mayang, dan Long Kali/ *Long Ikis data includes Kuaro, Pasir Mayang, and Long Kali*

Sumber/Source: PT PLN (PERSERO) Wilayah Kabupaten Paser/Regional PT PLN (PERSERO) of Paser Regency

**Tabel 6.1.2** Jumlah Pelanggan Listrik Menurut Ranting/Sub Ranting PLN di Kabupaten Paser, 2019-2023  
**Number of Electricity Customers by PLN's Sub Branch/Units in Paser Regency, 2019-2023**

PLN Ranting PLN's Sub Branch	2019	2020	2021	2022	2023
(1)	(2)	(3)	(4)	(5)	(6)
Tanah Grogot <sup>1</sup>	48.661	52.538	56.630	60.720	65.135
Long Ikis <sup>2</sup>	21.494	23.481	25.072	26.244	27.475
<b>Paser</b>	<b>70.155</b>	<b>76.019</b>	<b>81.702</b>	<b>86.964</b>	<b>92.610</b>

Catatan/Note: <sup>1</sup>Data Tanah Grogot termasuk Batu Sopang, Pasir Belengkong, Muara Komam, dan Batu Engau/ *Tanah Grogot data includes Batu Sopang, Pasir Belengkong, Muara Komam, and Batu Engau*

<sup>2</sup>Data Long Ikis termasuk Kuario, Pasir Mayang, dan Long Kali/ *Long Ikis data includes Kuario, Pasir Mayang, and Long Kali*

Sumber/Source: PT PLN (PERSERO) Wilayah Kabupaten Paser/ *Regional PT PLN (PERSERO) of Paser Regency*

**Tabel 6.1.3** Banyaknya Pelanggan Listrik dan Kapasitas Tersambung Menurut Ranting/Sub Ranting PLN di Kabupaten Paser, 2023  
**Number of Customer Electricity and Installed Capacity by PLN's Sub Branch/Units in Paser Regency, 2023**

PLN Ranting PLN's Sub Branch	Banyaknya Pelanggan Number of Costumers	Kapasitas Tersambung Installed Capacity (kVA)
(1)	(2)	(3)
Tanah Grogot <sup>1</sup>	65.135	106.399.130
Long Ikis <sup>2</sup>	27.475	32.961.750
<b>Paser</b>	<b>92.610</b>	<b>139.360.880</b>

Catatan/Note: <sup>1</sup>Data Tanah Grogot termasuk Batu Sopang, Pasir Belengkong, Muara Komam, dan Batu Engau/ *Tanah Grogot data includes Batu Sopang, Pasir Belengkong, Muara Komam, and Batu Engau*

<sup>2</sup>Data Long Ikis termasuk Kuaro, Pasir Mayang, dan Long Kali/ *Long Ikis data includes Kuaro, Pasir Mayang, and Long Kali*

Sumber/Source: PT PLN (PERSERO) Wilayah Kabupaten Paser/Regional PT PLN (PERSERO) of Paser Regency

**Tabel 6.1.4** Banyaknya Pelanggan dan Daya Tersambung Pada PLN Dirinci per Bulan di Kabupaten Paser, 2023  
**Number of Customer and Connected Energy at Branch and Sub Branch of Energy Supplier in a Month in Paser Regency, 2023**

Bulan/Month	Banyaknya Pelanggan Number of Costumers	Kapasitas Tersambung Installed Capacity (VA)
(1)	(2)	(3)
Januari/January	87.560	125.303.880
Februari/February	87.931	125.869.130
Maret/March	88.183	126.589.680
April/April	89.060	128.722.630
Mei/May	89.425	129.590.830
Juni/June	89.744	130.102.630
Juli/July	90.110	130.756.630
Agustus/August	90.506	132.259.880
September/September	91.051	133.618.080
Oktober/October	91.690	134.541.530
November/November	92.159	135.682.930
Desember/December	92.610	139.360.880

Catatan/Note: Data belum termasuk PLN Long Ikis/Data not included with PLN Long Ikis Sub Branch  
 Sumber/Source: PT PLN (PERSERO) Wilayah Kabupaten Paser/Regional PT PLN (PERSERO) of Paser Regency



**Tabel**  
**Table** 6.1.5**Banyaknya Pemasangan Baru dan Penambahan Daya Listrik PLN di Kabupaten Paser, 2023**  
**Number of New Installment and Increase of Energy Supplier of Paser Regency, 2023**

Bulan/Month	Pemasangan Baru Recent Installed	
	Banyaknya Pelanggan Costumer	Kapasitas Tersambung Installed Capacity (VA)
(1)	(2)	(3)
Januari/January	596	898.250
Februari/February	371	565.250
Maret/March	252	720.550
April/April	877	2.132.950
Mei/May	365	868.200
Juni/June	319	511.800
Juli/July	366	654.000
Agustus/August	396	1.503.250
September/September	545	1.358.200
Oktober/October	639	923.450
November/November	469	1.141.400
Desember/December	451	3.677.950
<b>Paser</b>	<b>5.646</b>	<b>14.955.250</b>

Catatan/Note:

Sumber/Source: PT PLN (PERSERO) Wilayah Kabupaten Paser/Regional PT PLN (PERSERO) of Paser Regency

## 6.2 AIR MINUM WATER SUPPLY

**Tabel 6.2.1** Jumlah Pelanggan Air yang Disalurkan Menurut Kecamatan di Kabupaten Paser, 2023  
*Number of Customers and Distributed Water by Sub District in Paser Regency, 2023*

Kecamatan Subdistrict	Banyaknya Pelanggan Number of Costumers	Air Disalurkan Distributed Water (m <sup>2</sup> )	Nilai Value (Rp)
(1)	(2)	(3)	(4)
Batu Sopang	570	128.775	776.103.960
Muara Samu	637	99.324	568.393.240
Batu Engau	1.003	292.291	1.734.059.500
Tanjung Harapan	-	-	-
Pasir Belengkong	4.197	996.951	5.651.626.750
Tanah Grogot	16.070	4.471.010	27.100.837.980
Kuaro	2.661	798.072	4.723.099.720
Long Ikis	3.422	915.605	5.509.124.800
Muara Komam	1.286	319.134	1.850.130.400
Long Kali	1.312	350.734	2.037.027.120
<b>Paser</b>	<b>31.158</b>	<b>8.371.896</b>	<b>49.950.403.470</b>

Sumber/Source: PDAM Kabupaten Paser/Regional Company of Water Supply of Paser Regency

**Tabel 6.2.2** **Produksi Air Minum PDAM (m<sup>3</sup>) di Kabupaten Paser, 2023**  
**Table** **Productivity of Water Supply Establishments (m<sup>3</sup>) in Paser Regency, 2023**

Bulan/Month	Batu Sopang	Muara Samu	Batu Engau	Tanjung Harapan	Pasir Belengkong
(1)	(2)	(3)	(4)	(5)	(6)
Januari/January	10.041,97	7.753,31	24.019,97	-	106.519,83
Februari/February	10.700,00	7.549,67	29.641,70	-	89.309,87
Maret/March	9.426,17	7.308,46	22.916,40	-	94.540,23
April/April	9.028,96	6.483,54	22.177,15	-	93.879,50
Mei/May	13.017,95	7.825,85	27.411,20	-	95.063,84
Juni/June	11.118,30	8.989,76	28.891,75	-	103.165,70
Juli/July	10.873,56	9.224,89	27.055,00	-	103.042,53
Agustus/August	11.490,46	10.889,37	30.218,33	-	103.091,78
September/September	13.442,40	10.560,52	30.821,33	-	105.585,54
Oktober/October	13.890,48	11.686,64	31.901,21	-	105.690,71
November/November	13.440,40	12.169,99	30.821,33	-	106.624,91
Desember/December	12.696,00	11.275,21	28.692,23	-	111.974,97

Lanjutan Tabel/Continued Table 6.2.2

Bulan/Month	Tanah Grogot	Kuaro	Long Ikis	Muara Komam	Long Kali
(1)	(7)	(8)	(9)	(10)	(11)
Januari/January	731.571,00	78.018,58	109.194,30	29.047,00	36.137,96
Februari/February	653.429,00	71.723,92	91.853,14	33.543,00	32.481,05
Maret/March	718.695,00	75.605,26	109.298,11	28.150,00	32.847,83
April/April	691.991,00	75.591,72	100.078,16	26.261,00	35.116,20
Mei/May	706.037,00	80.529,93	100.429,55	30.688,20	36.365,49
Juni/June	692.762,00	80.268,77	99.940,96	30.056,00	35.497,51
Juli/July	691.520,00	83.311,09	101.391,03	28.055,99	35.745,94
Agustus/August	705.494,00	89.226,35	110.304,46	28.219,05	36.280,93
September/September	703.207,00	86.313,44	104.531,26	32.233,00	35.472,27
Oktober/October	725.174,00	87.572,73	112.344,90	30.429,84	36.433,06
November/November	705.505,00	81772,,30	109.161,70	29.500,72	34.957,69
Desember/December	736.579,00	81.907,57	104.632,34	30.774,00	35.711,54

Sumber/Source: PDAM Kabupaten Paser/Regional Company of Water Supply of Paser Regency

**Tabel 6.2.3** Kapasitas Air Minum PDAM (liter/detik ) di Kabupaten Paser, 2023  
**Table** Capacity of Water Supply Establishments (liter/sec) in Paser Regency, 2023

Bulan/Month	Batu Sopang	Muara Samu	Batu Engau	Tanjung Harapan	Pasir Belengkong
(1)	(2)	(3)	(4)	(5)	(6)
Januari/January	7,50	6,48	11,96	-	39,82
Februari/February	6,63	7,12	14,34	-	36,97
Maret/March	5,28	6,64	8,56	-	35,30
April/April	5,23	6,52	8,56	-	36,22
Mei/May	7,29	6,39	10,46	-	35,49
Juni/June	6,43	7,45	11,21	-	39,80
Juli/July	6,09	7,23	10,16	-	38,47
Agustus/August	6,44	7,97	11,34	-	38,49
September/September	7,78	7,83	11,96	-	39,52
Oktober/October	7,78	8,69	11,98	-	39,46
November/November	7,78	9,03	11,96	-	41,14
Desember/December	7,11	8,23	10,78	-	41,81

Lanjutan Tabel/*Continued Table 6.2.3*

Bulan/ <i>Month</i>	Tanah Grogot	Kuaro	Long Ikis	Muara Komam	Long Kali
(1)	(7)	(8)	(9)	(10)	(11)
Januari/ <i>January</i>	273,14	29,27	41,95	12,50	13,85
Februari/ <i>February</i>	270,10	29,66	41,25	16,19	13,84
Maret/ <i>March</i>	268,33	28,71	42,96	12,19	12,96
April/ <i>April</i>	266,97	29,62	44,13	11,70	13,84
Mei/ <i>May</i>	263,60	30,74	44,24	12,73	13,84
Juni/ <i>June</i>	267,64	31,08	45,72	12,21	13,85
Juli/ <i>July</i>	258,18	31,19	46,05	11,03	13,83
Agustus/ <i>August</i>	264,11	33,54	49,00	10,97	13,82
September/ <i>September</i>	271,30	33,42	48,23	13,80	13,94
Oktober/ <i>October</i>	272,95	33,98	50,47	13,84	13,84
November/ <i>November</i>	272,19	31,88	48,26	14,39	13,79
Desember/ <i>December</i>	275,01	31,61	44,50	14,20	13,50

Sumber/*Source*: PDAM Kabupaten Paser/*Regional Company of Water Supply of Paser Regency*

**Tabel**  
**Table** 6.2.4**Banyaknya Pelanggan Air Minum PDAM Dirinci Perbulan  
di Kabupaten Paser, 2023**  
**Number of Customer Water Supply Establishment per Month  
in Paser Regency, 2023**

Bulan/Month	Batu Sopang	Muara Samu	Batu Engau	Tanjung Harapan	Pasir Belengkong
(1)	(2)	(3)	(4)	(5)	(6)
Januari/January	550	537	949	-	4.086
Februari/February	570	572	1.001	-	4.126
Maret/March	570	572	1.001	-	4.146
April/April	570	572	1.001	-	4.146
Mei/May	570	572	1.001	-	4.146
Juni/June	570	572	1.001	-	4.146
Juli/July	570	572	1.001	-	4.148
Agustus/August	570	572	1.001	-	4.148
September/September	570	632	1.002	-	4.192
Oktober/October	570	637	1.003	-	4.195
November/November	570	637	1.003	-	4.195
Desember/December	570	637	1.003	-	4.197

Lanjutan Tabel/Continued Table 6.2.4

Bulan/Month	Tanah Grogot	Kuaro	Long Ikis	Muara Komam	Long Kali
(1)	(7)	(8)	(9)	(10)	(11)
Januari/January	15.800	2.611	3.372	1.285	1.312
Februari/February	15.899	2.630	3.403	1.293	1.312
Maret/March	15.946	2.630	3.403	1.293	1.312
April/April	15.946	2.630	3.403	1.293	1.312
Mei/May	15.946	2.630	3.403	1.293	1.312
Juni/June	15.945	2.551	3.403	1.293	1.312
Juli/July	15.945	2.630	3.403	1.293	1.312
Agustus/August	15.945	2.630	3.403	1.293	1.312
September/September	15.997	2.640	3.403	1.293	1.312
Oktober/October	16.044	2.661	3.422	1.287	1.312
November/November	16.058	2.661	3.422	1.286	1.312
Desember/December	16.070	2.661	3.422	1.286	1.312

Sumber/Source: PDAM Tirta Kandilo/Regional Company of Water Supply Tirta Kandilo



**Tabel**  
**Table** 6.2.5**Distribusi Air Minum PDAM (m<sup>3</sup>) di Kabupaten Paser, 2023**  
**Distribution of Water Suply Establishments (m<sup>3</sup>) in Paser Regency, 2023**

Bulan/Month	Batu Sopang	Muara Samu	Batu Engau	Tanjung Harapan	Pasir Belengkong
(1)	(2)	(3)	(4)	(5)	(6)
Januari/January	9.803,26	7.251,00	23.102,65	-	104.602,00
Februari/February	10.408,68	7.183,00	28.219,27	-	87.624,50
Maret/March	9.138,25	6.957,00	21.738,40	-	92.695,50
April/April	8.743,47	6.135,00	26.109,43	-	92.082,00
Mei/May	12.663,67	7.446,00	26.214,86	-	93.216,50
Juni/June	10.802,37	8.556,01	27.609,46	-	101.322,00
Juli/July	10.439,50	8.669,01	25.738,20	-	101.154,00
Agustus/August	11.158,72	10.296,00	28.786,63	-	101.203,00
September/September	13.085,70	10.181,18	29.496,11	-	103.963,00
Oktober/October	13.534,96	11.135,99	30.541,58	-	103.790,50
November/November	13.090,09	11.629,99	29.522,48	-	104.764,00
Desember/December	12.361,12	10.738,00	27.490,35	-	110.042,00

Lanjutan Tabel/Continued Table 6.2.5

Bulan/Month	Tanah Grogot	Kuaro	Long Ikis	Muara Komam	Long Kali
(1)	(7)	(8)	(9)	(10)	(11)
Januari/January	701.929,00	75.625,27	105.372,50	28.044,46	34.952,39
Februari/February	629.482,00	69.555,94	88.638,28	32.637,48	31.402,00
Maret/March	691.740,00	73.224,01	105.472,68	27.147,46	31.758,09
April/April	666.093,00	73.275,16	96.575,42	25.290,80	33.960,40
Mei/May	682.855,00	78.124,06	96.914,52	29.685,66	35.173,30
Juni/June	668.553,00	77.928,83	96.443,03	29.085,80	34.330,60
Juli/July	666.553,00	80.891,31	97.842,43	27.053,45	34.571,79
Agustus/August	682.498,00	86.777,00	106.443,80	27.216,51	35.091,20
September/September	677.570,00	84.011,39	100.872,67	31.262,80	34.312,79
Oktober/October	701.544,00	85.242,34	108.412,83	29.427,30	35.238,90
November/November	680.072,00	79.572,42	105.341,04	28.530,52	33.806,51
Desember/December	712.472,00	79.704,65	100.970,21	29.771,46	34.538,40

Sumber/Source: PDAM Tirta Kandilo/Regional Company of Water Supply Tirta Kandilo

**Tabel 6.2.6** **Distribusi Air Minum PDAM (m<sup>3</sup>) di Kabupaten Paser, 2023**  
**Distribution of Water Supply Establishments (m<sup>3</sup>) in Paser Regency, 2023**

Kecamatan Subdistrict	Pelanggan Number of Customers	Air Disalurkan Distributed Water (m <sup>2</sup> )	Nilai Value (Rp)
(1)	(2)	(3)	(4)
Sosial/Social	292	165.292,00	643.235.130
Rumah Tangga/Household	29.222	7.442.332,00	43.091.439.260
Instansi Pemerintahan/Government Institution	458	414.344,00	2.880.792.900
Niaga/Trade	1.183	349.289,00	3.326.458.390
Industri/Industry	3	639,00	8.477.790
Khusus/Exclusive	0	50.509,74	711.770.350
<b>Jumlah/Total</b>	<b>31.158</b>	<b>8.422.405,74</b>	<b>50.662.173.820</b>

Sumber/Source: PDAM Tirta Kandilo/Regional Company of Water Supply Tirta Kandilo





# PARIWISATA

## TOURISM



## Kunjungan Objek Wisata di Kabupaten Paser, 2023

*Number of Visitors Attractions, 2023*





## PENJELASAN TEKNIS

1. **Wisatawan mancanegara (wisman)** ialah setiap pengunjung yang mengunjungi suatu negara di luar tempat tinggalnya, didorong oleh satu atau beberapa keperluan tanpa bermaksud memperoleh penghasilan di tempat yang dikunjungi dan lamanya kunjungan tersebut tidak lebih dari satu tahun (12 bulan). Definisi ini mencakup 2 (dua) kategori wisatawan mancanegara, yaitu :

- **Wisatawan (turis)** ialah setiap pengunjung seperti definisi di atas yang tinggal paling sedikit 24 jam, akan tetapi tidak lebih dari 1 (satu) tahun di tempat yang dikunjungi, dengan maksud antara lain: berlibur, rekreasi, olah raga, bisnis, menghadiri pertemuan, studi, dan kunjungan dengan alasan kesehatan.
- **Excursionist** ialah setiap pengunjung seperti definisi di atas yang tinggal kurang dari 24 jam di tempat yang dikunjungi (termasuk "Cruise passengers"). *Cruise Passengers* ialah setiap pengunjung yang tiba di suatu negara di mana mereka tidak menginap di akomodasi yang tersedia di negara tersebut, misalnya dengan kapal laut.

## TECHNICAL NOTES

1. **An International Visitor** is any person visiting a country other than his usual place of residence for any reason other than for earning income in the country visited, and the length of stay is no more than one year (12 months). This definition covers two categories of foreign visitors, namely :

- **"Tourist"** is any visitor staying for at least 24 hours, but no more than one year, in the country visited, with the intention of visiting, and for any of these purposes: Pleasure, recreation and sports, Business, visiting friends and relatives, missions, attending meetings, conferences, visit for health reasons and study.
- **"Excursionist"** is any visitor staying less than 24 hours in the country visited including, "Cruise Passengers", i.e. visitors arriving in a country without staying in any accommodation available in the visited country.

2. **Rata-rata lama tinggal** adalah rata-rata waktu tinggal wisatawan mancanegara di Indonesia untuk satu kali kunjungan.
  3. **Usaha penyediaan akomodasi** adalah usaha yang menyediakan pelayanan penginapan yang dapat dilengkapi dengan pelayanan pariwisata lainnya. Usaha penyediaan akomodasi dapat berupa hotel, villa, pondok wisata, bumi perkemahan, persinggahan karavan, dan akomodasi lainnya yang digunakan untuk tujuan pariwisata.
  4. **Hotel** adalah penyediaan akomodasi secara harian berupa kamar-kamar di dalam satu bangunan yang dapat dilengkapi dengan jasa pelayanan makan dan minum, kegiatan hiburan dan atau fasilitas lainnya. Hotel terdiri dari hotel berbintang dan hotel non- bintang.
  5. **Hotel bintang** adalah usaha penyediaan jasa pelayanan penginapan, makan minum serta jasa lainnya bagi umum dengan menggunakan sebagian atau seluruh bangunan. Usaha ini dikelola secara komersial serta memenuhi ketentuan persyaratan sebagai hotel bintang (termasuk berlian) yang ditetapkan dalam surat
2. **Average length of stay** is the average stay duration of foreign visitor in Indonesia for one trip.
  3. **The business of providing accommodation** is a business that provides specialty services that can be equipped with other tourism services. It includes hotel, villa, cottage, camping, caravan stop, and other accommodation that are used for tourism purposes.
  4. **Hotel** is a daily supply of accommodation rooms within a building which can be equipped with eating and drinking services, entertainment activities and/ or other facilities. Hotel consists of a classified hotel and a non-classified hotel.
  5. **Star hotel** is the business of providing an accommodation, eating and drinking as well as other services for the public by using a building or a part of a building. It is managed commercially and meets specified requirements as a star hotel (including diamonds) set forth in



keputusan instansi yang membinanya. Misalnya hotel bintang lima, hotel bintang empat dan seterusnya.

*the decree of fostering agency. For example, five star hotel, four star hotel, and so on.*

**6. Tingkat penghunian kamar hotel** adalah persentase Jumlah malam kamar yang dihuni terhadap Jumlah malam kamar yang tersedia.

**6. Room occupancy rate** is the number of room-nights occupied divided by the number of room-nights available, multiplied by 100 percent.

**7. Rata-rata lamanya tamu menginap** adalah Jumlah malam tempat tidur yang terpakai (malam tamu) dengan Jumlah tamu yang menginap di hotel atau akomodasi lainnya

**7. Average length of stay** is the number of bed-nights used (guest night) divided by the number of guests coming to spend the night at the accommodation

**ULASAN****RUMAH MAKAN**

Saat ini sektor pariwisata merupakan salah satu sektor primadona dalam menghasilkan devisa negara. Selain itu juga diharapkan sebagai sektor yang padat karya yakni sektor yang banyak menyerap tenaga kerja, dan diharapkan berperan dalam meningkatkan pendapatan masyarakat.

Rumah makan atau restoran dapat menjadi penunjang sektor pariwisata di Kabupaten Paser. Pada tahun 2023, jumlah rumah makan atau restoran sebanyak 2.211 unit, meningkat dari tahun 2022 yang berjumlah sebanyak 166 unit. Usaha rumah makan atau restoran paling banyak dijumpai di Kecamatan Tanah Grogot.

**PARIWISATA**

Jumlah wisatawan dalam negeri (wisnus) dan manca negara (wisman) adalah tolak ukur dari semakin diminatinya Kabupaten Paser sebagai salah satu tujuan wisata. Dari 18 obyek wisata yang ada, tercatat bahwa Pantai Paser Mayang merupakan obyek pariwisata dengan pengunjung terbanyak pada tahun 2023. Pada tahun 2023 jumlah pengunjung obyek wisata sebanyak 28.836 orang. Jumlah ini menurun dibandingkan tahun sebelumnya.

**DESCRIPTION****RESTAURANTS**

*The tourism sector is one source of foreign exchange. Besides, this sector becomes a business field that could recruit more labor and increases regional income.*

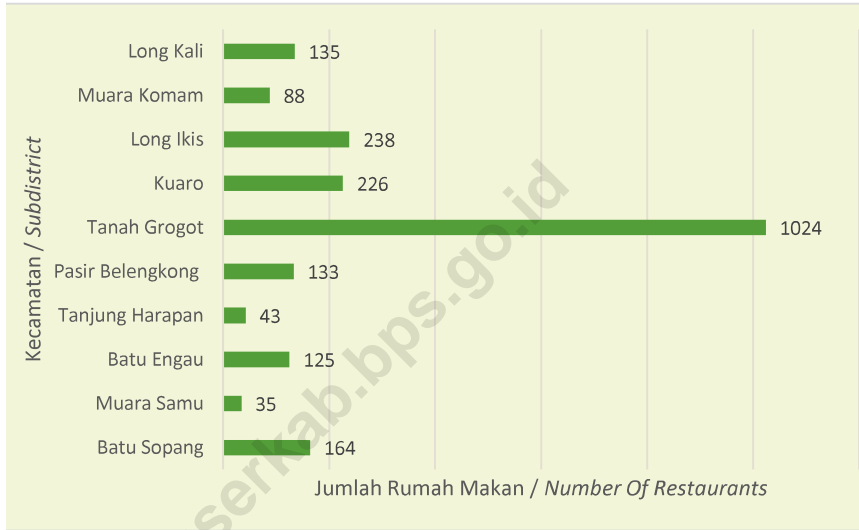
*Restaurants could be supporting in the tourism sector. In 2023, the number of restaurants is 2,211 units, increasing from compared with 2022 which has 166 units. Most of the restaurants available in Tanah Grogot.*

**TOURISM**

*Attractions of tourists to Paser Regency represented by the number of domestic and foreign tourism. According to 18 destinations of tourist attraction, Paser Mayang Beach are the most visited places in 2023. In 2023, the total number of visitors reached 28,836 tourists. Compared to previous year, the number of visitors decrease.*

**Gambar** 7.1  
**Figures**

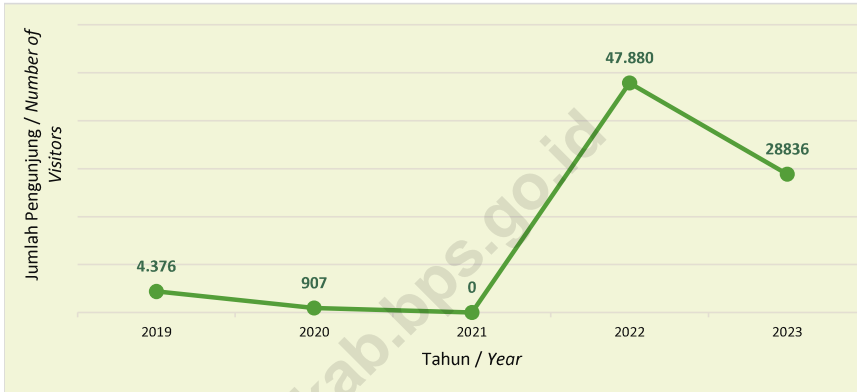
**Jumlah Rumah Makan/Restoran Menurut Kecamatan di Kabupaten Paser, 2023**  
**Number of Restaurant by Sub District in Paser Regency, 2023**



Sumber/Source: Dinas Pemuda, Olahraga, dan Pariwisata Kabupaten Paser/Department of Youth, Sports and Tourism of Paser Regency

**Gambar** 7.2  
**Figures**

**Jumlah Pengunjung Obyek Wisata/Rekreasi di Kabupaten Paser, 2019-2023**  
**Number of Visitors of Tourist/Recreation Places in Paser Regency, 2019-2023**



Sumber/Source : Dinas Pemuda, Olahraga, dan Pariwisata Kabupaten Paser/Department of Youth, Sports and Tourism of Paser Regency

**Tabel 7.1** Jumlah Rumah Makan/Restoran Menurut Kecamatan di Kabupaten Paser, 2019-2023  
**Number of Restaurant by Sub District in Paser Regency, 2019-2023**

Kecamatan Subdistrict	2019	2020	2021	2022	2023
(1)	(2)	(3)	(4)	(5)	(6)
Batu Sopang	10	10	11	19	164
Muara Samu	-	-	-	1	35
Batu Engau	4	4	4	9	125
Tanjung Harapan	-	-	-	1	43
Pasir Belengkong	1	1	1	3	133
Tanah Grogot	26	26	36	65	1024
Kuaro	10	10	11	12	226
Long Ikis	8	8	9	11	238
Muara Komam	5	5	5	7	88
Long Kali	31	31	31	38	135
<b>Paser</b>	<b>95</b>	<b>95</b>	<b>108</b>	<b>166</b>	<b>2.211</b>

Sumber/Source: Dinas Pemuda, Olahraga, dan Pariwisata Kabupaten Paser/Department of Youth, Sports and Tourism of Paser Regency

**Tabel**  
**Table** 7.2**Jumlah Pengunjung Menurut Tempat Obyek Wisata/  
Rekreasi di Kabupaten Paser, 2019-2023**  
**Number of Visitors According to Tourist/Recreation Places  
in Paser Regency, 2019-2023**

<b>Nama Obyek Wisata Name of Tourist Attraction</b>	<b>2019</b>	<b>2020</b>	<b>2021*</b>	<b>2022</b>	<b>2023</b>
(1)	(2)	(3)	(4)	(5)	(6)
Museum Sadurengas	1.750	190	0	2.970	4.373
Tahura Lati Petangis	1.193	-	0	1.381	1.425
Doyam Turu Lempesu	-	-	0	426	7.720
Doyam Seriam	-	18	0	91	115
Danum Layong	366	34	0	75	147
Goa Losan	-	50	0	142	110
Goa Loyang	181	91	0	9	25
Goa Tengkorak	275	143	0	76	145
Liang Mangku Langit	100	-	0	185	19
Kemilau Laut Pondong	511	381	0	1.522	3.445
Pantai Paser Mayang	...	...	0	5.528	7.900
Kampung Warna Warni	...	...	0	2.353	...
Gunung Boga	...	...	0	9.129	863
Taka Garden	...	...	0	4.424	262
Kampoeng Tudak	...	...	0	1.422	276
Hutan Mangrove Klempang Sari	...	...	0	6.535	1.111
Pondok Ilalang	...	...	0	4.919	900
Arema Paser Resort	...	...	0	6.693	...
<b>Paser</b>	<b>4.376</b>	<b>907</b>	<b>0</b>	<b>47.880</b>	<b>28.836</b>

Catatan/Notes: \* adanya aturan menutup tempat wisata untuk mencegah penyebaran COVID-19  
... data belum tersedia

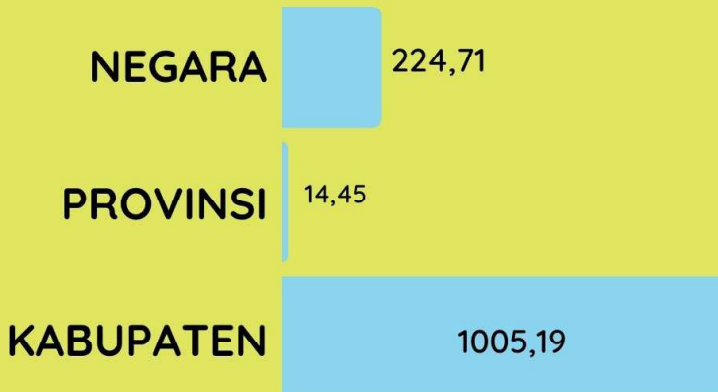
Sumber/Source: Dinas Pemuda, Olahraga, dan Pariwisata Kabupaten Paser/Department of Youth, Sports and Tourism of Paser Regency

8

## TRANSPORTASI DAN KOMUNIKASI TRANSPORTATION AND COMMUNICATION

### Panjang Jalan menurut Tingkat Kewenangan Pemerintahan di Kabupaten Paser (km)

*Length of Roads by Level of Government Authority in Paser Regency (km)*







**PENJELASAN TEKNIS**

1. **Kendaraan bermotor** adalah setiap kendaraan yang digerakkan oleh peralatan teknik yang ada pada kendaraan tersebut, biasanya digunakan untuk angkutan orang atau barang di atas jalan raya selain kendaraan yang berjalan di atas rel. Kendaraan bermotor yang dicatat adalah semua jenis kendaraan kecuali kendaraan bermotor TNI/Polri dan Korps Diplomatik.
2. **Mobil penumpang** adalah setiap kendaraan bermotor yang dilengkapi dengan tempat duduk untuk sebanyak-banyaknya delapan orang, tidak termasuk tempat duduk untuk pengemudi, baik dilengkapi atau tidak dilengkapi bagasi.
3. **Mobil bus** adalah setiap kendaraan bermotor yang dilengkapi dengan tempat duduk untuk lebih dari delapan orang, tidak termasuk tempat duduk untuk pengemudi, baik dilengkapi atau tidak dilengkapi bagasi.
4. **Mobil truk** adalah setiap kendaraan bermotor yang digunakan untuk angkutan barang, selain mobil penumpang, mobil bis dan kendaraan bermotor roda dua.

**TECHNICAL NOTES**

1. **Motor vehicles** are any kind of vehicles motorized by machine set up in those vehicles, they are usually used for transporting peoples or goods on roads except vehicles moving along a railway line. The data cover all kinds of motor vehicles except those belong to Indonesia Army Force Indonesian State Police and Diplomatic Corps.
2. **Passenger cars** are any motor vehicles with no more than eight seats, excluding seat for driver, it can be with or without hoot.
3. **Buses** are large passenger cars having seats for more than eight passengers, excluding seat for driver, it can be with or without hoot.
4. **Trucks** are any motor vehicles used to transport goods excluding passenger cars, buses, and motorcycles.

5. **Kantor Pos** adalah tempat pemberi pelayanan komunikasi tertulis dan atau surat elektronik, layanan paket, layanan logistik, layanan transaksi keuangan, dan layanan keagenan pos untuk kepentingan umum. Rumah pos berfungsi sama seperti kantor pos dan kantor pos pembantu, bedanya rumah pos biasanya terletak di daerah terpencil.
5. **Post Office** is a service provider facility of written communication and or electronic mail, parcel service, logistics services, financial transaction services, and postal services to the public. Postal house has the same function as the post office and subsidiary of post office, the difference is that postal house is usually located in remote areas.

**ULASAN****DESCRIPTION****TRANSPORTASI**

Jalan dan jembatan merupakan prasarana yang sangat penting bagi penunjang sarana angkutan darat. Sesuai dengan fungsinya, kondisi jalan sangat mempengaruhi kelancaran hubungan dari satu wilayah ke wilayah lain. Pada tahun 2023, panjang jalan di Kabupaten Paser adalah 1.244,35 Km, dengan 224,71 Km jalan dengan tingkat kewenangan Negara, 14,45 Km jalan dengan tingkat kewenangan Provinsi, dan 1.005,19 Km jalan dengan tingkat kewenangan kabupaten.

Jika ditinjau menurut kondisi jalan, 63,89% kondisi jalan di Kabupaten Paser masih dikategorikan rusak berat, dan hanya 17,08% saja jalan yang dikategorikan dalam kondisi baik. Kondisi jalan yang kurang baik/rusak dapat mengakibatkan suatu wilayah menjadi terisolir dan perkembangannya menjadi tertinggal dari daerah lain.

**POS**

Adanya jasa pos mempermudah masyarakat Kabupaten Paser dalam mengirim dan menerima apapun dari tempat yang jauh. Selama tahun 2023, ada sebanyak 157.269 jasa pengeposan melalui seluruh kantor pos atau pos pembantu di Kabupaten Paser. Sebanyak 87,63% dari jumlah jasa pengeposan digunakan untuk kilat/kilat khusus.

**TRANSPORTATION**

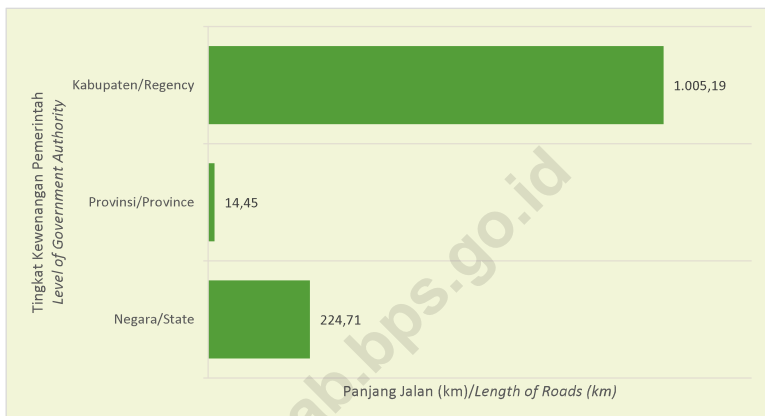
*Roads and bridges are very important to support the means of land transportation. Roads' condition set the smoothness of communication among the districts. In 2023, the length of roads in Paser Regency was 1,244.35 km, with 224.71 Km roads under State Government authority, 14.45 Km roads under Province Government authority, and 1,005.19 Km roads under Regency Government authority.*

*About 63.089% of roads in Paser Regency categorized severely damaged road. Only 17.08% of roads are in good condition. Bad road condition impacts the mobility between places, result in isolated region and lack of development.*

**POST SERVICE**

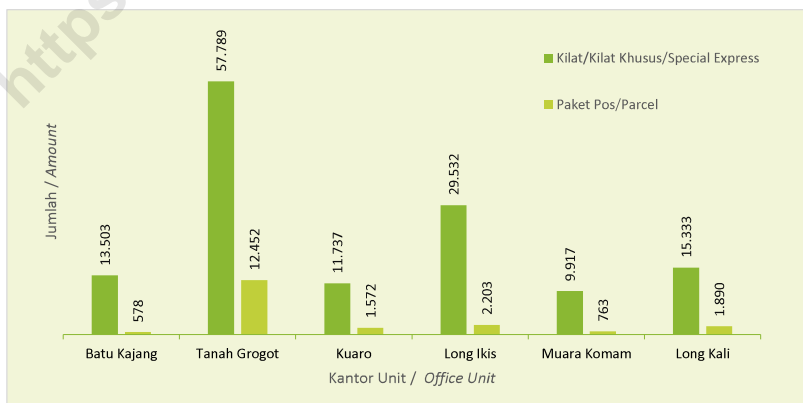
*Post services help people in Paser Regency to deliver or receive goods from far places. In 2023, 157,269 services have done through the post office or auxiliary post in Paser Regency. About 87.63% of overall services used for special express.*

**Gambar 8.1** Panjang Jalan dengan Tingkat Kewenangan Pemerintahan Kabupaten Menurut Kondisi Jalan di Kabupaten Paser (km), 2023  
**Figures 8.1** Length of Roads with Level of Regency Government Authority by Road Condition in Paser Regency (km), 2023



Sumber/Source: Dinas Pekerjaan Umum dan Tata Ruang Kabupaten Paser/ Public Work Service and Spatial Planning of Paser Regency

**Gambar 8.2** Banyaknya Surat Pos dan Paket Pos Melalui Kantor Pos atau Pos Pembantu di Kabupaten Paser, 2023  
**Figures 8.2** Number of Post Letters and Post Parcel of Post Office/ Auxiliary Postin in Paser Regency, 2023



Sumber/Source: PT Pos Indonesia/ PT Pos Indonesia

## 8.1 TRANSPORTASI TRANSPORTATION

**Tabel** 8.1.1 **Panjang Jalan Menurut Tingkat Kewenangan Pemerintahan di Kabupaten Paser (km), 2018-2021**  
*Length of Roads by Level of Government Authority in Paser Regency (km), 2020-2023*

<b>Tingkat Kewenangan Pemerintahan</b> <i>Level of Government Authority</i>	<b>2020</b>	<b>2021</b>	<b>2022</b>	<b>2023</b>
(1)	(2)	(3)	(4)	(5)
Negara/ <i>State</i>	224,71	224,71	224,71	224,71
Provinsi/ <i>Province</i>	14,45	14,45	14,45	14,45
Kabupaten/ <i>Regency</i>	1.005,19	1.005,19	1.005,19	1.005,19
<b>Jumlah/<i>Total</i></b>	<b>1.244,35</b>	<b>1.244,35</b>	<b>1.244,35</b>	<b>1.244,35</b>

Sumber/*Source*: Dinas Pekerjaan Umum dan Tata Ruang Kabupaten Paser/ *Public Work Service and Spatial Planning of Paser Regency*

**Tabel** 8.1.2 **Panjang Jalan dengan Tingkat Kewenangan Pemerintahan Kabupaten Menurut Kecamatan di Kabupaten Paser (km), 2023**  
**Length of Roads with Level of Regency Government Authority by Subdistrict in Paser Regency (km), 2023**

Kecamatan Subdistrict	Panjang Jalan Kabupaten Length of Regency Road (km)
(1)	(2)
Batu Sopang	72.783,00
Muara Samu	25.045,00
Batu Engau	103.083,00
Tanjung Harapan	34.386,00
Pasir Belengkong	12.994,00
Tanah Grogot	179.753,00
Kuaro	70.702,00
Long Ikis	89.341,00
Muara Komam	111.984,00
Long Kali	191.521,00
<b>Paser</b>	<b>891.592,00</b>

Sumber/Source: Dinas Pekerjaan Umum dan Tata Ruang Kabupaten Paser/ *Public Work Service and Spatial Planning of Paser Regency*

**Tabel**  
**Table** 8.1.3

**Panjang Jalan dengan Tingkat Kewenangan  
Pemerintahan Kabupaten Menurut Jenis Permukaan  
Jalan (km) di Kabupaten Paser, 2020-2023**  
*Length of Roads with Level of Regency Government  
Authority by Type of Road Surface in Paser Regency (km),  
2020-2023*

Jenis Permukaan Jalan <i>Type of Road Surface</i>	2020	2021	2022	2023
(1)	(2)	(3)	(4)	(5)
Aspal/ <i>Paved</i>	136,35	242,18	244,32	...
Beton/ <i>Rigid</i>			108,45	...
Kerikil/ <i>Gravel</i>	718,41	505,94	505,36	...
Tanah/ <i>Soil</i>	94,67	148,48	147,07	...
Lainnya/ <i>Others</i>	55,77	108,59	0,00	...
<b>Jumlah/Total</b>	<b>1005,19</b>	<b>1005,19</b>	<b>1 005,19</b>	...

Catatan/*Notes*: data tahun 2019-2021 jenis permukaan beton dan kerikil masih menjadi 1 perhitungan  
data tahun 2023 belum tgersedia

Sumber/*Source*: Dinas Pekerjaan Umum dan Tata Ruang Kabupaten Paser/ *Public Work Service and Spatial Planning of Paser Regency*

**Tabel 8.1.4** Panjang Jalan dengan Tingkat Kewenangan Pemerintahan Kabupaten Menurut Kecamatan di Kabupaten Paser (km), 2023  
**Length of Roads with Level of Regency Government Authority by Subdistrict in Paser Regency (km), 2023**

Kecamatan Subdistrict	Jenis Permukaan Jalan Type of Road Surface					Jumlah Total
	Aspal Pavement	Beton Rigid	Kerikil Gravel	Tanah Soil	Lainnya Other	
(1)	(2)	(3)	(4)	(5)	(6)	(7)
Batu Sopang	...	...	...	...	...	...
Muara Samu	...	...	...	...	...	...
Batu Engau	...	...	...	...	...	...
Tanjung Harapan	...	...	...	...	...	...
Pasir Belengkong	...	...	...	...	...	...
Tanah Grogot	...	...	...	...	...	...
Kuaro	...	...	...	...	...	...
Long Ikis	...	...	...	...	...	...
Muara Komam	...	...	...	...	...	...
Long Kali	...	...	...	...	...	...
<b>Paser</b>	...	...	...	...	...	...

Catatan/Notes: data tahun 20023 belum tersedia

Sumber/Source: Dinas Pekerjaan Umum dan Tata Ruang Kabupaten Paser/ *Public Work Service and Spatial Planning of Paser Regency*



**Tabel 8.1.5** Panjang Jalan dengan Tingkat Kewenangan Pemerintahan Kabupaten Menurut Kondisi Jalan di Kabupaten Paser (km), 2020-2023  
**Length of Roads with Level of Regency Government Authority by Road Condition in Paser Regency (km), 2020-2023**

Kondisi Jalan Condition of Roads	2020	2021	2022	2023
(1)	(2)	(3)	(4)	(5)
Baik/Good	133,57	136,35	171,64	...
Sedang/Moderate	267,21	278,59	84,74	...
Rusak/Damage	569,97	439,82	106,61	...
Rusak Berat/Severely Damage	34,44	150,43	642,21	...
<b>Jumlah/Total</b>	<b>1 005,19</b>	<b>1 005,19</b>	<b>1 005,19</b>	<b>...</b>

Catatan/Notes: data tahun 2023 belum tersedia

Sumber/Source: Dinas Pekerjaan Umum dan Tata Ruang Kabupaten Paser/ Public Work Service and Spatial Planning of Paser Regency

**Tabel 8.1.6** Panjang Jalan dengan Tingkat Kewenangan Pemerintahan Kabupaten Menurut Kecamatan dan Kondisi Jalan di Kabupaten Paser (km), 2023  
*Length of Roads with Level of Regency Government Authority by Subdistrict and Road Condition in Paser Regency (km), 2023*

Kecamatan Subdistrict	Kondisi Jalan Road Condition			
	Baik Good	Sedang Moderate	Rusak Damaged	Rusak Berat Severely Damaed
(1)	(2)	(3)	(4)	(5)
Batu Sopang	...	...	...	...
Muara Samu	...	...	...	...
Batu Engau	...	...	...	...
Tanjung Harapan	...	...	...	...
Pasir Belengkong	...	...	...	...
Tanah Grogot	...	...	...	...
Kuaro	...	...	...	...
Long Ikis	...	...	...	...
Muara Komam	...	...	...	...
Long Kali	...	...	...	...
<b>Paser</b>	...	...	...	...

Catatan/Notes: data tahun 20023 belum tersedia

Sumber/Source: Dinas Pekerjaan Umum dan Tata Ruang Kabupaten Paser/ *Public Work Service and Spatial Planning of Paser Regency*

**Tabel 8.1.7** Banyaknya Kendaraan Bermotor yang Wajib Uji Menurut Jenis Kendaraan di Kabupaten Paser, 2020 - 2023  
**Table** *Number of Motorized Vehicles Tested by Kind of Motor Vehicles in Paser Regency, 2020 - 2023*

Jenis Kendaraan <i>Kind of Motor Vehicles</i>	2020	2021	2022	2023
(1)	(2)	(3)	(4)	(5)
<b>Mobil Penumpang Umum/<i>Public Passenger Car</i></b>	<b>239</b>	<b>239</b>	<b>236</b>	<b>235</b>
<b>Bis/<i>Buses</i></b>	<b>257</b>	<b>261</b>	<b>272</b>	<b>285</b>
Umum/ <i>Public</i>	3	3	3	3
Tidak Umum/ <i>Non Public</i>	254	258	269	282
<b>Mobil Barang/<i>Cargo Vehicles</i></b>	<b>9.646</b>	<b>9.996</b>	<b>10.369</b>	<b>10.772</b>
Umum/ <i>Public</i>	346	346	346	344
Tidak Umum/ <i>Non Public</i>	9.300	9.650	10.023	10.428
<b>Tempelan/<i>Gandengan Tidak Umum/ Non Public Patch/Trailer</i></b>	<b>2</b>	<b>2</b>	<b>2</b>	<b>2</b>
<b>Paser</b>	<b>10.144</b>	<b>10.498</b>	<b>10.879</b>	<b>11.294</b>

Sumber/*Source*: Unit Pelaksana Teknis Pengujian Kendaraan Bermotor (UPTPKB) Tanah Grogot/ *Technical Unit for Motor Vehicle Testing of Tanah Grogot*

**Tabel 8.1.8** Banyaknya Kendaraan Bermotor yang Terdaftar Pada Satlantas Kabupaten Paser menurut Jenis Kendaraan, 2023  
**Number of Motor Vehicles Registered at Police of Paser Regency by Type of Vehicle, 2023**

Jenis Kendaraan <i>Kind of Motor Vehicles</i>	Kepemilikan / Ownership			Jumlah <i>Total</i>
	Bukan Umum (Perorangan) <i>Not Public (Individual)</i>	Umum (Perusahaan) <i>Public (company)</i>	Pemerintah <i>Government</i>	
(1)	(2)	(3)	(4)	(7)
<b>Mobil Penumpang Umum/Public <i>Passenger Car</i></b>	<b>1.483</b>	<b>2</b>	<b>35</b>	<b>1.520</b>
Sedan/ <i>Saloon</i>	9	0	0	9
Station Wagon	79	0	1	80
Mini Bus	2	0	0	2
Jeep	1.393	2	34	1.429
Lain-Lain / <i>Others</i>	0	0	0	0
<b>Mobil Bus/Buses</b>	<b>0</b>	<b>0</b>	<b>0</b>	<b>5</b>
Bus	4	0	0	4
Micro Bus	0	1	0	1
Bus Gandeng / <i>Articulated Bus</i>	0	0	0	0
Lain-Lain / <i>Others</i>	0	0	0	0
<b>Mobil Barang/Cargo Vehicles</b>	<b>818</b>	<b>0</b>	<b>51</b>	<b>869</b>
Pick Up	634	0	13	647
Deliner Van	1	0	0	1
Truck	102	0	17	119
Truck Tangki	0	0	0	0
Double Cabin	81	0	21	102
Lain-Lain / <i>Others</i>	0	0	0	0

Lanjutan Tabel/*Continued Table 8.1.8*

Jenis Kendaraan <i>Kind of Motor Vehicles</i>	Kepemilikan / <i>Ownership</i>			Jumlah <i>Total</i>
	Bukan Umum (Perorangan) <i>Not Public (Individual)</i>	Umum (Perusahaan) <i>Public (company)</i>	Pemerintah <i>Government</i>	
(1)	(2)	(3)	(4)	(7)
<b>Sepeda Motor/Motorcycles</b>	<b>12.125</b>	<b>0</b>	<b>110</b>	<b>12.235</b>
Sepeda Motor Solo	12.030	0	0	12.030
Sepeda Motor Dengan Kereta Samping	9	0	38	47
Scooter	22	0	0	22
Trail	64	0	72	136
Lain-Lain / <i>Others</i>	0	0	0	0
<b>Kendaraan Khusus</b>	<b>0</b>	<b>0</b>	<b>0</b>	<b>12</b>
Mobil Pemadam Kebakaran	1	0	1	2
Mobil Ambulance	3	0	6	9
Mobil Jenazah	0	0	0	0
Fort Lift	0	0	0	0
Lain-Lain / <i>Others</i>	1	0	0	1
<b>Jumlah/Total</b>	<b>14.426</b>	<b>2</b>	<b>196</b>	<b>14.641</b>

Sumber/Source: Polres Paser/Resort Police of Paser Regency

**Tabel 8.1.9** Banyaknya Barang Yang Dibongkar Di Pelabuhan Kabupaten Paser (ton/m<sup>3</sup>), 2023  
**Table** *Number of Cargo Unloaded in The Port of Paser Regency (ton/m<sup>3</sup>), 2023*

Bulan/Month	Solar	Pupuk	Alat Berat	Semen
(1)	(2)	(3)	(4)	(5)
Januari/January	28.487	0	103	700
Februari/February	24.301	0	771	700
Maret/March	33.553	3.885	2.734	0
April/April	18.248	0	1.405	700
Mei/May	32.267	2.762	2.546	0
Juni/June	33.453	1.095	1.802	0
Juli/July	36.747	2.245	1.660	0
Agustus/August	38.183	962	1.202	0
September/September	31.073	600	449	0
Oktober/October	34.613	5.103	789	0
November/November	31.189	192	1.661	0
Desember/December	27.993	975	1.700	0
<b>Jumlah/Total</b>	<b>370.107</b>	<b>17.819</b>	<b>16.822</b>	<b>2.100</b>

Lanjutan Tabel/*Continued Table 8.1.9*

Bulan/ <i>Month</i>	Asam Nitrat	Sirtu	Batubara	Batu Split
(1)	(6)	(7)	(8)	(9)
Januari/ <i>January</i>	0	0	0	2.379
Februari/ <i>February</i>	2.400	0	0	2.415
Maret/ <i>March</i>	3.000	0	0	2.511
April/ <i>April</i>	3.500	0	0	0
Mei/ <i>May</i>	1.500	0	0	4.805
Juni/ <i>June</i>	0	0	0	2.406
Juli/ <i>July</i>	1.500	0	0	2.606
Agustus/ <i>August</i>	0	0	0	3.505
September/ <i>September</i>	3.504	0	0	2.607
Oktober/ <i>October</i>	4.002	0	0	4.534
November/ <i>November</i>	0	0	7.023	2.309
Desember/ <i>December</i>	4.809	0	0	2.604
<b>Jumlah/<i>Total</i></b>	<b>24.215</b>	<b>0</b>	<b>7.023</b>	<b>32.681</b>

Lanjutan Tabel/*Continued Table 8.1.9*

Bulan/ <i>Month</i>	Pasir	General Cargo	Jumlah Bongkar
(1)	(10)	(11)	(12)
Januari/ <i>January</i>	0	0	31.669
Februari/ <i>February</i>	2.551	1.172	34.310
Maret/ <i>March</i>	0	0	45.683
April/ <i>April</i>	0	0	23.853
Mei/ <i>May</i>	0	0	43.880
Juni/ <i>June</i>	0	0	38.756
Juli/ <i>July</i>	0	0	44.758
Agustus/ <i>August</i>	0	0	43.852
September/ <i>September</i>	2.511	0	40.744
Oktober/ <i>October</i>	0	0	49.041
November/ <i>November</i>	0	0	42.374
Desember/ <i>December</i>	0	0	38.081
<b>Jumlah/<i>Total</i></b>	<b>5.062</b>	<b>1.172</b>	<b>477.001</b>

Sumber/*Source*: Kantor Unit Penyelenggara Pelabuhan Kelas II Tana Paser (Ditjen Perhubungan Laut)/  
Tana Paser Class II Port Operator Unit Office (Directorate General of Sea Transportation)



**Tabel 8.1.10** Banyaknya Barang Yang Dimuat Di Pelabuhan Kabupaten Paser (ton/m<sup>3</sup>), 2023  
**Table** *Number of Cargo Loaded in The Port of Paser Regency (ton/m<sup>3</sup>), 2023*

Bulan/Month	Muat					
	Alat Berat	Batu Split	Carnel	CPO/CPKO/PAO	General Cargo	Kayu Gelam
(1)	(2)	(3)	(4)	(5)	(6)	(7)
Januari/January	612	2.306	461	53.528	0	0
Februari/February	240	4.286	351	33.728	0	0
Maret/March	0	0	1.070	32.261	0	2.191
April/April	350	0	620	0	0	2.443
Mei/May	1.130	0	449	34.783	0	0
Juni/June	880	0	0	53.109	0	0
Juli/July	531	0	1.104	56.828	0	0
Agustus/August	55	0	550	50.965	0	1.567
September/September	808	0	546	46.646	0	1.519
Oktober/October	567	0	850	54.206	0	2.823
November/November	106	2.206	1.026	42.034	0	10.138
Desember/December	93	2.097	851	45.916	0	5.649
<b>Jumlah/Total</b>	<b>5.372</b>	<b>10.895</b>	<b>7.878</b>	<b>504.004</b>	<b>0</b>	<b>26.330</b>

Lanjutan Tabel/Continued Table 8.1.10

Bulan/Month	Batubara		Cangkang	
	Domestik	Ekspor	Domestik	Ekspor
(1)	(8)	(9)	(10)	(11)
Januari/January	810.292	1.807.724	3.514	0
Februari/February	812.837	1.632.863	10.001	0
Maret/March	795.376	1.797.578	647	0
April/April	648.033	261.455	8.031	0
Mei/May	894.340	1.480.696	351	0
Juni/June	992.899	1.948.351	0	0
Juli/July	895.082	1.670.364	5.031	0
Agustus/August	849.774	1.436.471	2.924	0
September/September	1.002.658	2.011.405	0	0
Oktober/October	1.016.629	2.236.184	5.219	0
November/November	1.065.916	2.223.201	5.026	0
Desember/December	929.561	1.459.356	0	0
<b>Jumlah/Total</b>	<b>10.713.397</b>	<b>19.965.648</b>	<b>40.744</b>	<b>0</b>

Lanjutan Tabel/*Continued Table 8.1.10*

Bulan/ <i>Month</i>	Domestik	Eksport	Jumlah (Domestik + Ekspor)
(1)	(12)	(13)	(14)
Januari/ <i>January</i>	870.713	1.807.724	2.678.437
Februari/ <i>February</i>	861.443	1.632.863	2.494.306
Maret/ <i>March</i>	831.545	1.797.578	2.629.123
April/ <i>April</i>	692.550	1.261.455	1.954.005
Mei/ <i>May</i>	931.053	1.840.696	2.771.749
Juni/ <i>June</i>	1.046.888	1.948.351	2.995.239
Juli/ <i>July</i>	958.576	1.670.364	2.628.940
Agustus/ <i>August</i>	905.388	1.436.471	2.341.859
September/ <i>September</i>	1.052.177	2.011.405	3.063.582
Oktober/ <i>October</i>	1.080.294	2.236.184	3.316.478
November/ <i>November</i>	1.126.502	2.223.201	3.349.703
Desember/ <i>December</i>	984.167	1.459.356	2.443.523
<b>Jumlah/<i>Total</i></b>	<b>11.341.296</b>	<b>21.325.648</b>	<b>32.666.944</b>

Sumber/*Source*: Kantor Unit Penyelenggara Pelabuhan Kelas II Tana Paser (Ditjen Perhubungan Laut)/  
Tana Paser Class II Port Operator Unit Office (Directorate General of Sea Transportation)

**Tabel 8.1.11** Banyaknya Kendaraan dan Penumpang Bus Umum Trayek Samarinda-Banjarmasin Yang Berangkat/Tiba di Terminal Kuaro Kabupaten Paser, 2023  
**Table** *Number of Cars and Passengers of Samarinda - Banjarmasin Route Leave and Come Through Kuaro Terminal, in Paser Regency, 2023*

Bulan/Month	Kendaraan Vehicles		Penumpang Passengers	
	Berangkat Departure	Tiba Arrival	Berangkat Departure	Tiba Arrival
(1)	(2)	(3)	(4)	(5)
Januari/January	126	119	4.776	4.234
Februari/February	106	100	3.429	3.233
Maret/March	112	106	3.288	3.323
April/April	191	183	7.356	6.441
Mei/May	135	126	4.549	4.527
Juni/June	141	135	5.160	4.638
Juli/July	168	161	6.272	5.916
Agustus/August	130	117	4.296	3.520
September/September	132	124	4.208	3.704
Oktober/October	113	110	3.792	3.709
November/November	107	102	3.463	3.074
Desember/December	131	108	4.789	3.800
<b>Jumlah/Total</b>	<b>1.592</b>	<b>1.491</b>	<b>55.378</b>	<b>50.119</b>

Sumber/Source: Dinas Perhubungan Kabupaten Paser/Transportation Service of Paser Regency

**Tabel 8.1.12** Banyaknya Kendaraan dan Penumpang Bus Umum Trayek Tanah Grogot-Penajam Yang Berangkat/Tiba Terminal Tepian Batang Kabupaten Paser, 2023  
**Table** *Number of Cars and Passengers of Tanah Grogot-Penajam Route Leave and Come Trough Tepian Batang Terminal in Paser Regency, 2023*

Bulan/Month	Kendaraan Vehicles		Penumpang Passengers	
	Berangkat Departure	Tiba Arrival	Berangkat Departure	Tiba Arrival
(1)	(2)	(3)	(4)	(5)
Januari/January	169	56	1.365	491
Februari/February	127	50	997	376
Maret/March	136	57	1.298	465
April/April	131	37	1.459	408
Mei/May	136	48	1.274	369
Juni/June	118	60	1.458	598
Juli/July	146	45	1.733	399
Agustus/August	121	48	1.216	362
September/September	131	68	1.185	498
Oktober/October	136	65	1.362	542
November/November	121	65	1.158	494
Desember/December	137	73	1.632	584
<b>Jumlah/Total</b>	<b>1.609</b>	<b>672</b>	<b>16.137</b>	<b>5.586</b>

Sumber/Source: Dinas Perhubungan Kabupaten Paser/Transportation Service of Paser Regency

**Tabel 8.1.13** Banyaknya Kendaraan dan Penumpang Colt/MPU Penajam Yang Berangkat/Tiba di Terminal Tepian Batang Kabupaten Paser, 2023  
**Table** *Number of Cars and Colt Passengers of Penajam Route Through Tepian Batang Terminal, in Paser Regency, 2023*

Bulan/Month	Kendaraan Vehicles		Penumpang Passengers	
	Berangkat Departure	Tiba Arrival	Berangkat Departure	Tiba Arrival
(1)	(2)	(3)	(4)	(5)
Januari/January	51	157	464	600
Februari/February	53	144	495	441
Maret/March	84	178	713	608
April/April	81	176	706	773
Mei/May	102	201	878	800
Juni/June	111	188	994	806
Juli/July	109	187	964	706
Agustus/August	104	184	947	732
September/September	78	171	688	654
Oktober/October	98	176	839	709
November/November	95	170	869	627
Desember/December	119	182	1.100	680
<b>Jumlah/Total</b>	<b>1.085</b>	<b>2.114</b>	<b>9.657</b>	<b>8.136</b>

Sumber/Source: Dinas Perhubungan Kabupaten Paser/Transportation Service of Paser Regency

**Tabel 8.1.14** Banyaknya Kendaraan dan Penumpang Umum/  
**Table 8.1.14** Angdes Yang Berangkat/Tiba di Terminal Tanah Grogot  
 Kabupaten Paser, 2023  
*Number of Cars and Angdes Passengers Though Tanah  
 Grogot Terminal in Paser Regency, 2023*

Bulan/Month	Kendaraan Vehicles		Penumpang Passengers	
	Berangkat Departure	Tiba Arrival	Berangkat Departure	Tiba Arrival
(1)	(2)	(3)	(4)	(5)
Januari/January	98	108	578	381
Februari/February	73	110	356	446
Maret/March	112	66	456	554
April/April	77	115	451	555
Mei/May	98	131	542	690
Juni/June	67	103	397	576
Juli/July	107	116	722	594
Agustus/August	96	106	596	589
September/September	86	108	492	457
Oktober/October	112	122	468	623
November/November	294	189	414	328
Desember/December	83	102	411	444
<b>Jumlah/Total</b>	<b>1.303</b>	<b>1.376</b>	<b>5.883</b>	<b>6.237</b>

Sumber/Source: Dinas Perhubungan Kabupaten Paser/Transportation Service of Paser Regency

**Tabel 8.1.15** Banyaknya Kendaraan dan Penumpang Umum Trayek Tanah Grogot-Kuaro-Muara Komam Yang Berangkat/Tiba di Terminal Kuaro Kabupaten Paser, 2023  
**Number of Public Vehicles and Passengers By Route Tanah Grogot-Kuaro-Muara Komam Leaving From/Entering To Kuaro Terminal Paser Regency, 2023**

Bulan/Month	Kendaraan Vehicles		Penumpang Passengers	
	Berangkat Departure	Tiba Arrival	Berangkat Departure	Tiba Arrival
(1)	(2)	(3)	(4)	(5)
Januari/January	3	1	10	2
Februari/February	1	0	3	0
Maret/March	0	0	0	0
April/April	5	2	20	3
Mei/May	2	1	9	1
Juni/June	2	0	4	0
Juli/July	2	0	9	0
Agustus/August	1	0	4	0
September/September	0	0	0	0
Oktober/October	0	0	0	0
November/November	3	0	7	0
Desember/December	0	0	0	0
<b>Jumlah/Total</b>	<b>19</b>	<b>4</b>	<b>66</b>	<b>6</b>

Sumber/Source: Dinas Perhubungan Kabupaten Paser/Transportation Service of Paser Regency



**Tabel 8.1.16** Banyaknya Kendaraan dan Penumpang Umum /Angkot Yang Berangkat/Tiba di Terminal Kota Tanah grogot Kabupaten Paser, 2023  
**Number of Public Vehicles and Passengers Leaving From/ Entering To Tanah Grogot Terminal Paser Regency, 2023**

Bulan/Month	Kendaraan Vehicles		Penumpang Passengers	
	Berangkat Departure	Tiba Arrival	Berangkat Departure	Tiba Arrival
(1)	(2)	(3)	(4)	(5)
Januari/January	0	5	5	12
Februari/February	0	3	0	7
Maret/March	3	11	10	34
April/April	7	21	23	44
Mei/May	7	17	24	59
Juni/June	6	10	6	4
Juli/July	5	7	14	20
Agustus/August	9	9	29	25
September/September	5	9	14	19
Oktober/October	8	9	24	18
November/November	7	11	20	23
Desember/December	9	9	27	20
<b>Jumlah/Total</b>	<b>66</b>	<b>121</b>	<b>196</b>	<b>285</b>

Sumber/Source: Dinas Perhubungan Kabupaten Paser/Transportation Service of Paser Regency

**Tabel 8.1.17** Banyaknya Kendaraan dan Penumpang Umum Angkutan kota Yang Berangkat/Tiba di Terminal Tepian Batang Kabupaten Paser, 2023  
**Number of Public Vehicles and Passengers Leaving From/ Entering To Tepian Batang Terminal Paser Regency, 2023**

Bulan/Month	Kendaraan Vehicles		Penumpang Passengers	
	Berangkat Departure	Tiba Arrival	Berangkat Departure	Tiba Arrival
(1)	(2)	(3)	(4)	(5)
Januari/January	53	41	282	119
Februari/February	41	25	212	60
Maret/March	66	57	368	169
April/April	83	45	477	154
Mei/May	79	62	411	193
Juni/June	64	51	356	183
Juli/July	64	42	343	152
Agustus/August	62	56	348	194
September/September	62	56	335	179
Oktober/October	69	69	364	292
November/November	62	55	352	189
Desember/December	67	69	351	291
<b>Jumlah/Total</b>	<b>772</b>	<b>628</b>	<b>4.199</b>	<b>2.175</b>

Sumber/Source: Dinas Perhubungan Kabupaten Paser/Transportation Service of Paser Regency

**Tabel 8.1.18** Banyaknya Kendaraan dan Penumpang Colt/MPU Penajam Yang Berangkat/Tiba di Terminal Kuaro Kabupaten Paser, 2023  
**Number of Cars and Colt Passengers Leaving From/ Entering To Kuaro Terminal Paser Regency, 2023**

Bulan/Month	Kendaraan Vehicles		Penumpang Passengers	
	Berangkat Departure	Tiba Arrival	Berangkat Departure	Tiba Arrival
(1)	(2)	(3)	(4)	(5)
Januari/January	16	37	47	85
Februari/February	16	22	42	48
Maret/March	13	31	31	65
April/April	25	50	86	120
Mei/May	20	33	67	58
Juni/June	10	40	28	87
Juli/July	12	26	34	41
Agustus/August	12	25	24	36
September/September	4	15	12	20
Oktober/October	10	25	5	13
November/November	11	3	28	4
Desember/December	3	1	10	2
<b>Jumlah/Total</b>	<b>152</b>	<b>308</b>	<b>414</b>	<b>579</b>

Sumber/Source: Dinas Perhubungan Kabupaten Paser/Transportation Service of Paser Regency

**Tabel 8.1.19** Banyaknya Kendaraan dan Penumpang Umum Trayek Kuaro - tanjung (Kal-Sel) Yang Berangkat/Tiba di Terminal Kuaro Kabupaten Paser, 2023  
**Number of Public Vehicles and Passengers By Route Kuaro-Tanjung (Kal-Sel) Leaving From/Entering To Kuaro Terminal Paser Regency, 2023**

Bulan/Month	Kendaraan Vehicles		Penumpang Passengers	
	Berangkat Departure	Tiba Arrival	Berangkat Departure	Tiba Arrival
(1)	(2)	(3)	(4)	(5)
Januari/January	22	29	85	74
Februari/February	17	16	58	40
Maret/March	14	17	51	39
April/April	35	38	199	112
Mei/May	12	19	43	47
Juni/June	13	19	49	45
Juli/July	14	23	48	67
Agustus/August	7	12	25	30
September/September	5	11	16	19
Oktober/October	4	12	11	25
November/November	2	11	12	26
Desember/December	1	3	6	7
<b>Jumlah/Total</b>	<b>146</b>	<b>210</b>	<b>603</b>	<b>531</b>

Sumber/Source: Dinas Perhubungan Kabupaten Paser/Transportation Service of Paser Regency

## 8.2 KOMUNIKASI COMMUNICATION

**Tabel 8.2.1** Jumlah Kantor Pos Pembantu Menurut Kecamatan di Kabupaten Paser, 2019–2023  
*Number of Post Offices Subsidiaries by Subdistrict in Paser Regency, 2019–2023*

Kecamatan Subdistrict	2019	2020	2021	2022	2023
(1)	(2)	(3)	(4)	(5)	(6)
Batu Sopang	1	1	1	1	1
Muara Samu	-	-	-	-	-
Batu Engau	-	-	-	-	1
Tanjung Harapan	-	-	-	-	-
Pasir Belengkong	-	-	-	-	-
Tanah Grogot	1	1	1	1	1
Kuaro	1	1	1	1	1
Long Ikis	1	1	1	1	1
Muara Komam	1	1	1	1	1
Long Kali	1	1	1	1	1
<b>Paser</b>	<b>6</b>	<b>6</b>	<b>6</b>	<b>6</b>	<b>7</b>

**Tabel 8.2.2** Banyaknya Pelayanan Jasa Melalui Kantor Pos atau Pos Pembantu di Kabupaten Paser, 2023  
**Number of Services at General Post Office/Auxiliary Post Office in Paser Regency, 2023**

Kantor Unit Office Unit	Wesel Pos Money Order		Pensiun Pension	
	Terima Acceptance	Bayar Pay/Send	Terima Acceptance	Bayar Pay/Send
(1)	(2)	(3)	(4)	(5)
Batu Kajang	252.228.000	143.291.500	0	372.488.169
Tanah Grogot	873.836.434	715.287.936	0	5.919.281.664
Kuaro	584.418.000	185.856.149	0	788.507.842
Long Ikis	945.763.000	251.161.998	0	462.707.900
Muara Komam	262.782.000	105.349.100	0	358.002.000
Long Kali	274.394.500	15.122.783	0	1.100.412.992
<b>Jumlah/Total</b>	<b>3.193.421.934</b>	<b>1.416.069.466</b>	<b>0</b>	<b>9.001.400.567</b>

Sumber/Source: PT Pos Indonesia/ PT Pos Indonesia

**Tabel**  
**Table** 8.2.3**Banyaknya Surat Pos dan Paket Pos Melalui Kantor Pos atau Pos Pembantu di Kabupaten Paser, 2023**  
**Number of Post Letters and Post Parcel of Post Office/ Auxiliary Postin in Paser Regency, 2023**

Kantor Unit <i>Office Unit</i>	Kilat/Kilat Khusus <i>Special Express</i>		Paket Pos <i>Parcel</i>	
	Diposkan <i>Mailed</i>	Diserahkan <i>Received</i>	Diposkan <i>Mailed</i>	Diserahkan <i>Received</i>
(1)	(2)	(3)	(4)	(5)
Batu Kajang	1.325	12.178	260	318
Tanah Grogot	25.661	32.128	7.326	5.126
Kuaro	1.116	10.621	310	1.262
Long Ikis	3.221	26.311	431	1.772
Muara Komam	792	9.125	153	610
Long Kali	2.331	13.002	372	1.518
<b>Jumlah/Total</b>	<b>34.446</b>	<b>103.365</b>	<b>8.852</b>	<b>10.606</b>

Sumber/Source: PT Pos Indonesia/ PT Pos Indonesia







# PERBANKAN, KOPERASI, DAN HARGA-HARGA

*Banking, Cooperative, and Prices*

## PENYALURAN KREDIT OLEH BANK UMUM di KABUPATEN PASER

*Credit Distribution in Paser Regency*

**1,88** Milyar

Besaran Kredit yang disalurkan selama 2023

*Amount of credit distributed during 2023*



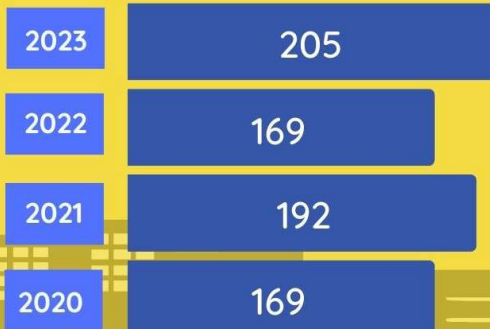
**29,92%** Kredit

Disalurkan kepada Sektor Perdagangan Besar dan Eceran

*Distributed to Wholesale and Retail Trade Sector*

## JUMLAH KOPERASI AKTIF

*Number of Active Cooperative*





**PENJELASAN TEKNIS**

1. **Kantor bank** terdiri dari Kantor Cabang (KCP), Kantor Cabang Pembantu (KCP), dan kantor di bawah KCP
2. **Uang beredar dalam arti sempit (M1)** adalah keajiban sistem moneter yang terdiri dari uang kartal dan uang giral.
3. **Uang beredar dalam arti luas (M2)** atau likuiditas perekonomian adalah kewajiban sistem moneter yang terdiri atas M1, uang kuasi, dan surat berharga.
4. **Uang kartal** terdiri atas uang kertas dan uang logam yang berlaku, tidak termasuk uang kas pada Kantor Perbendaharaan dan Kas Negara (KPPN) dan bank umum.
5. **Uang giral** terdiri atas rekening giro, kiriman uang, simpanan berjangka, dan tabungan dalam rupiah yang sudah jatuh waktu, yang seluruhnya merupakan simpanan penduduk dalam rupiah pada sistem moneter.
6. **Uang kuasi** terdiri atas simpanan berjangka dan tabungan umum pada bank umum, baik dalam rupiah maupun valuta asing.

**TECHNICAL NOTES**

1. **Bank offices** consist of branch office (KC), sub branch office (KCP), and offices under KCP.
2. **The "broad money (M1)" in specific term** is liabilities of the monetary system consisting of currency and demand deposits.
3. **The "broad money (M2)" in a broader term or "domestic liquidity"** is liabilities of the monetary system consisting M1, quasi mne, and securities other than shares.
4. **Currency** consist of legal bank notes and coins excluding cash in the government treasury offices and commercial banks.
5. **Demand deposit** comprises current accounts, transfer, matured time, and savngs deposits in rupiah, held by residents in commercial banks.
6. **Quasi money** consist of time and savings deposits in rupiah and foreign currency held by residents in commercial banks.

7. **Koperasi** adalah badan usaha yang beranggotakan orang seorang atau badan hukum koperasi dengan melandaskan kegiatannya berdasarkan prinsip koperasi sekaligus sebagai gerakan ekonomi rakyat yang berdasarkan atas asas kekeluargaan.
7. **Cooperative** is an establishment that its member are people or establishment with legal status of cooperative and its activities based on people economic movement.

<https://paserkab.bps.go.id>

**ULASAN****DESCRIPTION****PERBANKAN**

Bank merupakan salah satu lembaga yang memberikan berbagai macam layanan dibidang keuangan, seperti tabungan, deposito, kredit, transfer, belanja pra bayar dan lain-lain.

Perkembangan perbankan dapat menggambarkan perkembangan ekonomi suatu daerah. Dengan adanya layanan kredit usaha dari bank diharapkan masyarakat dapat mengembangkan usahanya dengan lebih mudah. Posisi kredit usaha mikro, kecil, dan menengah pada tahun 2023 sama-sama mengalami peningkatan jumlah kredit usaha dibandingkan tahun sebelumnya.

**KOPERASI**

Penyelenggaraan pembangunan koperasi diarahkan untuk meningkatkan lembaga koperasi aktif yang sehat dan meningkatkan peranan koperasi dalam penyediaan barang dan jasa bagi anggotanya. Pada tahun 2023, di Kabupaten Paser terdapat 367 unit koperasi, yang terdiri dari 36 unit KUD, 18 unit KPR, 23 unit KOPKAR, dan 290 unit koperasi lainnya. Sedangkan jika ditinjau berdasarkan kecamatan, koperasi paling banyak berada di Kecamatan Tanah Grogot.

**BANKS**

*Banks are institutions providing various kinds of services in the finance sector, like savings, deposit, credit, transfer, prepaid expenditures, and others.*

*The development of banks can describe the economic development of a region. With bank credit service availability, people can grow their business much easier. Outstanding of commercial banks credit to micro, small and medium enterprises increasing in 2023 during the year.*

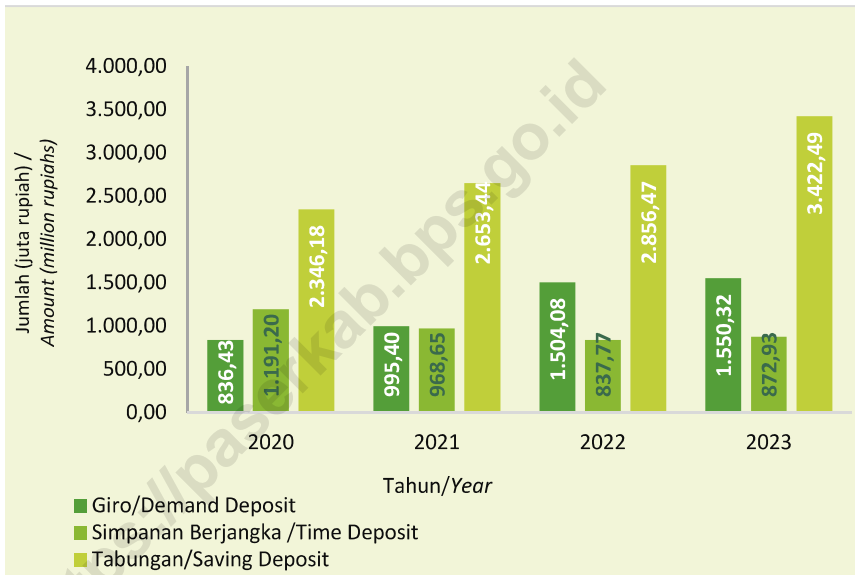
**COOPERATIVE**

*Implementation of cooperation building is directed to improve the activity and growth of cooperative institutions and enhance the role of cooperatives in the provision of goods and services for its members. In 2022, there were 367 cooperatives units in Paser Regency, consist of 36 units of KUD, 18 units of KPR, 23 units of KOPKAR, and 290 units of other cooperatives. Meanwhile, most cooperatives are located in Tanah Grogot subdistrict.*

**Gambar** 9.1  
**Figures**

**Posisi Simpanan Masyarakat (Rupiah dan Valuta Asing) pada Bank Umum dan BPR Menurut Jenis Simpanan di Kabupaten Paser (juta rupiah), 2021-2023**

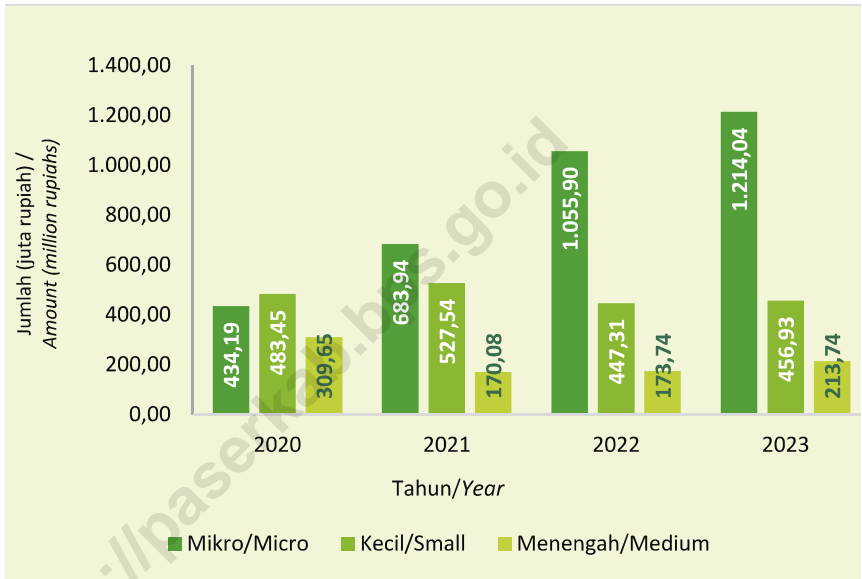
*Outstanding of Private Deposits of Commercial and Rural Banks (Rupiah and Foreign Exchange) by Type of Deposit in Paser Regency (million rupiahs), 2021-2023*



Sumber/Source: Kantor Perwakilan Bank Indonesia Provinsi Kalimantan Timur/Bank of Indonesia-Kalimantan Timur Province

**Gambar** 9.2  
**Figures**

**Posisi Kredit Usaha Mikro, Kecil, dan Menengah (UMKM) yang Diberikan Bank Umum Menurut Kriteria Usaha di Kabupaten Paser (juta rupiah), 2021-2023**  
***Outstanding of Commercial Banks Credits to Micro, Small, and Medium Scale Enterprises (MSMEs) in Paser Regency (million rupiahs), 2021-2023***



Sumber/Source: Kantor Perwakilan Bank Indonesia Provinsi Kalimantan Timur/Bank of Indonesia-Kalimantan Timur Province

**Gambar**  
**Figures** 9.3

**Jumlah Koperasi Menurut Kecamatan di Kabupaten Paser, 2023**  
**Number of Cooperatives by Subdistrict in Paser Regency, 2023**



Sumber/Source: Dinas Perindustrian, Perdagangan dan Koperasi, dan UKM Kabupaten Paser/ Trade and Cooperatives, Micro and Medium Scale Business Services of Paser Regency



## 9.1 PERBANKAN BANKING

**Tabel 9.1.1** Posisi Simpanan Masyarakat (Rupiah dan Valuta Asing) pada Bank Umum dan BPR Menurut Jenis Simpanan di Kabupaten Paser (juta rupiah), 2021-2023  
*Outstanding of Private Deposits of Commercial and Rural Banks (Rupiah and Foreign Exchange) by Type of Deposit in Paser Regency (million rupiahs), 2021-2023*

Jenis Simpanan Type of Deposits	2021	2022	2023
(1)	(2)	(3)	(4)
<b>Giro/Demand Deposit</b>			
Nominal/Nominal	995.402,56	1.504.080,05	1.550.320,26
Rekening (satuan)/Account (number)	2.443,00	2.087,00	2.359,00
<b>Simpanan Berjangka/Time Deposit</b>			
Nominal/Nominal	968.648,54	837.767,11	872.931,65
Rekening (satuan)/Account (number)	1.819,00	1.987,00	1.973,00
<b>Tabungan/Saving Deposit</b>			
Nominal/Nominal	2.653.442,88	2.856.474,55	3.422.494,37
Jumlah bilyet (satuan)/Bilyet (number)	498.990,00	420.528,00	512.774,00
<b>Jumlah Nominal/Nominal Total</b>	<b>4.617.493,98</b>	<b>5.198.321,71</b>	<b>5.845.746,28</b>

Sumber/Source: Kantor Perwakilan Bank Indonesia Provinsi Kalimantan Timur/Bank of Indonesia-Kalimantan Timur Province

**Tabel 9.1.2** **Posisi Pinjaman Rupiah dan Valuta Asing yang Diberikan Bank Umum dan BPR Menurut Sektor Ekonomi di Kabupaten Paser (juta rupiah), 2021-2023**  
**Outstanding of Loans in Rupiahs and Foreign Exchange of Commercial and Rural Banks by Economic Sectors in Paser Regency (million rupiahs), 2021-2023**

Sektor Ekonomi <i>Economic Sector</i>	2021	2022	2023
(1)	(2)	(3)	(4)
<b>Pinjaman berdasarkan lapangan usaha/Loans by industrial origin</b>	<b>1.381.555,12</b>	<b>1.676.951,43</b>	<b>1.884.711,44</b>
Pertanian, kehutanan & perikanan/ <i>Agriculture, forestry &amp; fishery</i>	27.592,70	48.747,50	53.537,07
Pertambangan dan penggalian/ <i>Mining and quarrying</i>	10.193,31	6.367,94	44.344,16
Industri pengolahan/ <i>Manufacturing industry</i>	20.374,88	41.959,95	50.773,75
Pengadaan listrik dan gas/ <i>Electricity and gas supply</i>	38,96	12,29	641,22
Pengadaan Air, Pengelolaan Sampah, Limbah Dan Daur Ulang/ <i>Water supply, sewerage, waste management and remediation activities</i>	420,87	1.269,86	2.440,42
Konstruksi/ <i>Construction</i>	133.076,60	116.666,86	139.514,52
Perdagangan Besar Dan Eceran, Reparasi Mobil Dan Motor/ <i>Wholesale and retail trade; repair of motor vehicles and motorcycles</i>	490.682,94	512.939,18	507.421,91
Transportasi Dan Pergudangan/ <i>Transportation and storage</i>	38.186,26	34.415,27	34.993,44
Penyediaan Akomodasi Dan Makan Minum/ <i>Accommodation and food service activities</i>	50.102,23	54.601,75	50.382,15
Informasi Dan Komunikasi/ <i>Information and communication</i>	1.124,97	903,58	797,96
Jasa Keuangan Dan Asuransi/ <i>Financial and insurance activities</i>	4.057,11	4.753,13	4.509,91
Real Estate/ <i>Real Estate</i>	7.390,05	12.277,41	14.352,92

Lanjutan Tabel/*Continued Table 9.1.2*

<b>Sektor Ekonomi</b> <i>Economic Sector</i>	<b>2021</b>	<b>2022</b>	<b>2023</b>
(1)	(2)	(3)	(4)
Jasa Perusahaan/ <i>Business Services</i>	8.844,76	31.204,13	47.982,43
Administrasi Pemerintahan, Pertahanan Dan Jaminan Sosial Wajib/ <i>Public administration and defence; compulsory social security</i>	-	-	-
Jasa Pendidikan/ <i>Education</i>	2.449,09	2.054,32	1.964,33
Jasa Kesehatan Dan Kegiatan Lainnya/ <i>Health and social work activities</i>	762,04	3.674,49	3.536,37
Jasa Lainnya/ <i>Other service activities</i>	586.258,34	805.103,76	927.518,87
<b>Pinjaman kepada bukan lapangan usaha/<i>Loans to nonindustrial origin</i></b>	<b>994.748,38</b>	<b>1.084.934,13</b>	<b>1.239.758,02</b>
Rumah Tinggal/ <i>Housing</i>	81.481,55	97.103,90	124.436,50
Flat dan apartemen/ <i>Flat and apartment</i>	200,15	180,61	158,14
Rumah toko dan rumah kantor/ <i>Shophouse and officehouse</i>	-	-	-
Kendaraan bermotor/ <i>Vehicles</i>	25.048,57	41.335,59	77.140,68
Lainnya/ <i>Others</i>	888.018,11	946.314,03	1.038.022,70
<b>Jumlah/<i>Total</i></b>	<b>3.750.846,43</b>	<b>4.826.150,27</b>	<b>5.032.351,53</b>

Sumber/*Source*: Kantor Perwakilan Bank Indonesia Provinsi Kalimantan Timur/*Bank of Indonesia-Kalimantan Timur Province*

**Tabel 9.1.3** **Posisi Pinjaman Rupiah dan Valuta Asing yang Diberikan Bank Umum dan BPR Menurut Jenis Penggunaan di Kabupaten Paser (jutarupiah), 2021-2023**  
**Outstanding of Loans in Rupiahs and Foreign Exchange of Commercial and Rural Banks by Type of Loans in Paser Regency (million rupiahs), 2021-2023**

Jenis Penggunaan Type of Loans	2021	2022	2023
(1)	(2)	(3)	(4)
Modal Kerja/Working Capital	1.298.099,03	1.421.978,82	1.487.112,51
Investasi/Investment	383.011,37	1.322.756,58	1.797.380,39
Konsumsi/Consumption	994.748,38	1.084.934,13	1.239.758,02
<b>Jumlah/Total</b>	<b>2.675.858,77</b>	<b>3.829.669,53</b>	<b>4.524.250,92</b>

Sumber/Source: Kantor Perwakilan Bank Indonesia Provinsi Kalimantan Timur/Bank of Indonesia-Kalimantan Timur Province

**Tabel 9.1.4** **Posisi Kredit Usaha Mikro, Kecil, dan Menengah (UMKM) yang Diberikan Bank Umum Menurut Kriteria Usaha di Kabupaten Paser (juta rupiah), 2021-2023**  
**Outstanding of Commercial Banks Credits to Micro, Small, and Medium Scale Enterprises (MSMEs) in Paser Regency (million rupiahs), 2021-2023**

<b>Kriteria Usaha Business Criteria</b>	<b>2021</b>	<b>2022</b>	<b>2023</b>
(1)	(2)	(3)	(4)
Mikro/ <i>Micro</i>	683.937,16	1.055.903,73	1.214.041
Kecil/ <i>Small</i>	527.537,23	447.307,62	456.934
Menengah/ <i>Medium</i>	170.080,73	173.740,09	213.737
<b>Jumlah/Total</b>	<b>1.381.555,12</b>	<b>1.676.951,43</b>	<b>1.884.711,44</b>

Sumber/Source: Kantor Perwakilan Bank Indonesia Provinsi Kalimantan Timur/Bank of Indonesia-Kalimantan Timur Province

**Tabel 9.1.5** **Posisi Kredit Usaha Mikro, Kecil, dan Menengah (UMKM) yang Diberikan Bank Umum Menurut Jenis Penggunaan di Kabupaten Paser (juta rupiah), 2021-2023**  
**Outstanding of Commercial Banks Credits to Micro, Small, and Medium Scale Enterprises (MSMEs) by Type of Credits in Paser Regency (million rupiahs), 2021-2023**

Jenis Penggunaan Type of Credits	2021	2022	2023
(1)	(2)	(3)	(4)
Modal Kerja/Working Capital	1.042.477,93	1.184.567,42	1.244.170
Investasi/Investment	339.077,19	492.384,01	640.542
Tidak Teridentifikasi/Unidentified	-	-	-
<b>Jumlah/Total</b>	<b>1.381.555,12</b>	<b>1.676.951,43</b>	<b>1.884.711,44</b>

Sumber/Source: Kantor Perwakilan Bank Indonesia Provinsi Kalimantan Timur/Bank of Indonesia-Kalimantan Timur Province

**Tabel** 9.1.6  
**Table**

**Posisi Kredit Mikro, Kecil, dan Menengah yang Diberikan Bank Umum Menurut Sektor Ekonomi di Kabupaten Paser (juta rupiah), 2021-2023**  
**Outstanding of Commercial Banks Credits to Micro, Small, and Medium Scale Enterprise by Economic Sectors in Paser Regency (million rupiahs), 2021-2023**

Sektor Ekonomi <i>Economic Sector</i>	2021	2022	2023
(1)	(2)	(3)	(4)
<b>Pinjaman berdasarkan lapangan usaha/Loans by industrial origin</b>	<b>1.381.555,12</b>	<b>1.676.951,43</b>	<b>1.884.711,44</b>
Pertanian, kehutanan & perikanan/ <i>Agriculture, forestry &amp; fishery</i>	27.592,70	48.747,50	53.537,07
Pertambangan dan penggalian/ <i>Mining and quarrying</i>	10.193,31	6.367,94	44.344,16
Industri pengolahan/ <i>Manufacturing industry</i>	20.374,88	41.959,95	50.773,75
Pengadaan listrik dan gas/ <i>Electricity and gas supply</i>	38,96	12,29	641,22
Pengadaan Air, Pengelolaan Sampah, Limbah Dan Daur Ulang/ <i>Water supply, sewerage, waste management and remediation activities</i>	420,87	1.269,86	2.440,42
Konstruksi/ <i>Construction</i>	133.076,60	116.666,86	139.514,52
Perdagangan Besar Dan Eceran, Reparasi Mobil Dan Motor/ <i>Wholesale and retail trade; repair of motor vehicles and motorcycles</i>	490.682,94	512.939,18	507.421,91
Transportasi Dan Pergudangan/ <i>Transportation and storage</i>	38.186,26	34.415,27	34.993,44
Penyediaan Akomodasi Dan Makan Minum/ <i>Accommodation and food service activities</i>	50.102,23	54.601,75	50.382,15
Informasi Dan Komunikasi/ <i>Information and communication</i>	1.124,97	903,58	797,96
Jasa Keuangan Dan Asuransi/ <i>Financial and insurance activities</i>	4.057,11	4.753,13	4.509,91
Real Estate/ <i>Real Estate</i>	7.390,05	12.277,41	14.352,92

Lanjutan Tabel/Continued Table 9.1.6

Sektor Ekonomi <i>Economic Sector</i>	2021	2022	2023
(1)	(2)	(3)	(4)
Jasa Perusahaan/ <i>Business Services</i>	8.844,76	31.204,13	47.982,43
Administrasi Pemerintahan, Pertahanan Dan Jaminan Sosial Wajib/ <i>Public administration and defence; compulsory social security</i>	-	-	-
Jasa Pendidikan/ <i>Education</i>	2.449,09	2.054,32	1.964,33
Jasa Kesehatan Dan Kegiatan Lainnya/ <i>Health and social work activities</i>	762,04	3.674,49	3.536,37
Jasa Lainnya/ <i>Other service activities</i>	586.258,34	805.103,76	927.518,87
<b>Pinjaman kepada bukan lapangan usaha/<i>Loans to nonindustrial origin</i></b>	<b>0,00</b>	<b>0,00</b>	<b>0,00</b>
Rumah Tinggal/ <i>Housing</i>	-	-	-
Flat dan apartemen/ <i>Flat and apartment</i>	-	-	-
Rumah toko dan rumah kantor/ <i>Shophouse and officehouse</i>	-	-	-
Kendaraan bermotor/ <i>Vehicles</i>	-	-	-
Lainnya/ <i>Others</i>	-	-	-
<b>Jumlah/<i>Total</i></b>	<b>1.381.555,12</b>	<b>1.676.951,43</b>	<b>1.884.711,44</b>

Sumber/*Source*: Kantor Perwakilan Bank Indonesia Provinsi Kalimantan Timur/*Bank of Indonesia-Kalimantan Timur Province*



## 9.2 KOPERASI COOPERATIVE

**Tabel 9.2.1** Banyaknya Koperasi Menurut Jenisnya di Kabupaten Paser, 2023  
*Number of Cooperatives by Type in Paser Regency, 2023*

Jenis Koperasi <i>Type of Cooperatives</i>	Banyaknya <i>Numbers</i>
(1)	(2)
KUD	36
Koperasi Pertanian	6
Koperasi Perkebunan	53
Koperasi Perikanan	1
Koperasi Nelayan	4
Koperasi Kehutanan	3
Koppontren	4
Koperasi Karyawan	19
Koperasi Angkatan Darat	1
Koperasi Kepolisian	1
Koperasi Serba Usaha	85
Koperasi Simpan Pinjam	4
Koperasi Wisata	1

**Lanjutan Tabel/Continued Table 9.2.1**

<b>Jenis Koperasi Type of Cooperatives</b>	<b>Banyaknya Numbers</b>
(1)	(2)
Koperasi Telkom	-
Koperasi Pegawai Negeri ( KPRI )	14
Koperasi Wanita	5
Koperasi Pemuda	-
Koperasi Pertambangan	8
Koperasi Simpan Pinjam & Pembiayaan Syariah	1
Koperasi Kelembagaan Kemasyarakatan	1
Koperasi Tenaga Kerja Bongkar Muat (TKBM)	1
Koperasi Lainnya	119
<b>Jumlah/Total</b>	<b>367</b>

Sumber/Source: Dinas Perindustrian, Perdagangan dan Koperasi, dan UKM Kabupaten Paser/ *Trade and Cooperatives, Micro and Medium Scale Business Services of Paser Regency*

**Tabel 9.2.2** Jumlah Koperasi Aktif Menurut Kecamatan di Kabupaten Paser, 2020-2023  
**Table** *Number of Active Cooperative by Subdistrict in Paser Regency, 2020-2023*

Kecamatan Subdistrict	2020	2021	2022	2023
(1)	(2)	(3)	(4)	(5)
Batu Sopang	13	15	14	18
Muara Samu	6	7	8	8
Batu Engau	19	21	22	25
Tanjung Harapan	5	3	4	6
Pasir Belengkong	18	21	17	17
Tanah Grogot	35	39	40	44
Kuaro	20	24	18	23
Long Ikis	28	29	26	31
Muara Komam	7	7	4	13
Long Kali	18	17	16	20
<b>Paser</b>	<b>169</b>	<b>192</b>	<b>169</b>	<b>205</b>

Sumber/Source: Dinas Perindustrian, Perdagangan dan Koperasi, dan UKM Kabupaten Paser/*Industry, Trade and Cooperatives, Micro and Medium Scale Business Service of Paser Regency*

**Tabel 9.2.3** Jumlah Koperasi Menurut Jenis Koperasi dan Kecamatan di Kabupaten Paser, 2023  
**Table** *Number of Cooperatives by Type of Cooperative and Subdistrict in Paser Regency, 2023*

Kecamatan Subdistrict	KUD	KPR	KOPKAR	Lainnya Other	Jumlah Total
(1)	(2)	(3)	(4)	(5)	(6)
Batu Sopang	1	-	4	23	28
Muara Samu	-	-	-	9	9
Batu Engau	2	-	8	21	31
Tanjung Harapan	-	-	-	12	12
Pasir Belengkong	6	-	4	25	35
Tanah Grogot	-	17	-	61	78
Kuaro	7	1	-	42	50
Long Ikis	15	-	3	37	55
Muara Komam	-	-	-	24	24
Long Kali	5	-	4	36	45
<b>Paser</b>	<b>36</b>	<b>18</b>	<b>23</b>	<b>290</b>	<b>367</b>

Sumber/Source: Dinas Perindustrian, Perdagangan dan Koperasi, dan UKM Kabupaten Paser/ *Trade and Cooperatives, Micro and Medium Scale Business Services of Paser Regency*

**Tabel 9.2.4** Banyaknya Simpanan Anggota Koperasi Menurut Kecamatan (rupiah) di Kabupaten Paser, 2023  
**Table 9.2.4** *Number of Member Deposits of Cooperatives by Subdistrict (rupiahs) in Paser Regency, 2023*

Kecamatan Subdistrict	Pokok Main Dues	Wajib Obligatue Dues	Cadangan Reserve Funds
(1)	(2)	(3)	(4)
Batu Sopang	Rp38.100.000,00	Rp124.290.000,00	Rp80.800.000,00
Muara Samu	Rp244.228.743,00	Rp242.228.743,00	Rp9.044.000,00
Batu Engau	Rp116.067.500,00	Rp149.760.000,00	Rp500.000,00
Tanjung Harapan	Rp24.850.000,00	Rp82.552.000,00	Rp111.134.689,00
Pasir Belengkong	Rp79.740.000,00	Rp86.010.000,00	Rp12.890.000,00
Tanah Grogot	Rp135.585.000,00	Rp7.801.060.050,00	Rp3.174.638.258,00
Kuaro	Rp49.385.000,00	Rp40.781.500,00	Rp268.500.000,00
Long Ikis	Rp1.043.933.937,00	Rp287.045.750,00	Rp238.145.702,00
Muara Komam	Rp22.250.000,00	Rp9.700.000,00	Rp42.000.000,00
Long Kali	Rp54.550.000,00	Rp76.890.000,00	Rp8.000.000,00
<b>Paser</b>	<b>Rp1.808.690.180,00</b>	<b>Rp8.900.318.043,00</b>	<b>Rp3.945.652.649,00</b>

Sumber/Source: Dinas Perindustrian, Perdagangan dan Koperasi, dan UKM Kabupaten Paser/ Trade and Cooperatives, Micro and Medium Scale Business Services of Paser Regency

**Tabel 9.2.5** Banyaknya Modal Luar Koperasi Menurut Kecamatan (rupiah) di Kabupaten Paser, 2023  
**Table 9.2.5** Number of Out Capital of Cooperatives by Subdistrict (rupiahs) in Paser Regency, 2023

Kecamatan Subdistrict	Sukarela Valuntary Dues	Lembaga Keuangan Financial Institute	Lain-Lain Other
(1)	(2)	(3)	(4)
Batu Sopang	-	-	-
Muara Samu	Rp12.200.000,00	-	-
Batu Engau	Rp70.070.000,00	-	-
Tanjung Harapan	-	-	-
Pasir Belengkong	Rp13.595.000,00	-	Rp84.766.453,00
Tanah Grogot	Rp2.466.136.271,00	-	Rp226.001.489,00
Kuaro	Rp97.440.000,00	-	Rp84.992.850,00
Long Ikis	Rp112.218.800,00	Rp73.657.653,00	Rp103.163.000,00
Muara Komam	-	-	-
Long Kali	Rp50.000.000,00	-	-
<b>Paser</b>	<b>Rp2.821.660.071,00</b>	<b>Rp73.657.653,00</b>	<b>Rp498.923.792,00</b>

Sumber/Source: Dinas Perindustrian, Perdagangan dan Koperasi, dan UKM Kabupaten Paser/ Trade and Cooperatives, Micro and Medium Scale Business Services of Paser Regency

10

# PENGELUARAN PENDUDUK POPULATION EXPENDITURE

2022

FOOD EXPENDITURE

2023

## PENGELUARAN MAKANAN

Rata-rata Pengeluaran per kapita komoditas makanan 745.412 rupiah

*Average Food commodity per capita expenditure 745.412 rupiah*

51,73%



Rata-rata Pengeluaran per kapita komoditas makanan 829.067 rupiah

*Average Food commodity per capita expenditure 829.067 rupiah*

52,26%

## PENGELUARAN NON MAKANAN NON-FOOD EXPENDITURE

Rata-rata Pengeluaran per kapita komoditas non makanan 695.551 rupiah

*Average Expenditure per capita for non-food commodities 695.551 rupiah*

48,27%



Rata-rata Pengeluaran per kapita komoditas non makanan 757.267 rupiah

*Average Expenditure per capita for non-food commodities 757.267 rupiah*

47,74%



10,08%

Rata-rata Pengeluaran per kapita di Kabupaten Paser mengalami kenaikan sebesar 10,08 persen pada tahun 2022

*Average Expenditure for consumption in Paser increased 10,08 percent in 2022*







**PENJELASAN TEKNIS**

1. **Pengeluaran rata-rata per kapita** adalah biaya yang dikeluarkan untuk konsumsi semua anggota rumah tangga selama sebulan baik yang berasal dari pembelian, pemberian maupun produksi sendiri dibagi dengan banyaknya anggota rumah tangga dalam rumah tangga tersebut.

**TECHNICAL NOTES**

1. **Per capita Average Expenditure** is the cost spent for all household members consumption during the month, whether from purchasing, giving or own production, divided by the number of household members in the household.

<https://paserkab.bps.go.id>

**ULASAN**

Ukuran kesejahteraan masyarakat di suatu daerah dapat di lihat dengan menggunakan tingkat pendapatan masyarakat di wilayah tersebut. Tingkat pendapatan dapat berpengaruh terhadap daya beli masyarakat. Pendapatan yang rendah, tentunya mempersempit pilihan untuk memenuhi kebutuhan hidup.

Pengeluaran rata-rata perkapita masyarakat Kabupaten Paser pada tahun 2023 tersebar pada golongan pengeluaran per kapita perbulan Rp 300.000 – 499.999 sampai dengan Rp 1.500.000 ke atas. Ada 31,17% dari jumlah penduduk yang memiliki pengeluaran per kapita pada golongan 1.000.000-1.499.999 rupiah. Angka ini menurun dibanding tahun 2022 sebesar 35,47%. Terdapat 0,05% penduduk dengan pengeluaran perkapita pada golongan 300.000-499.999 rupiah.

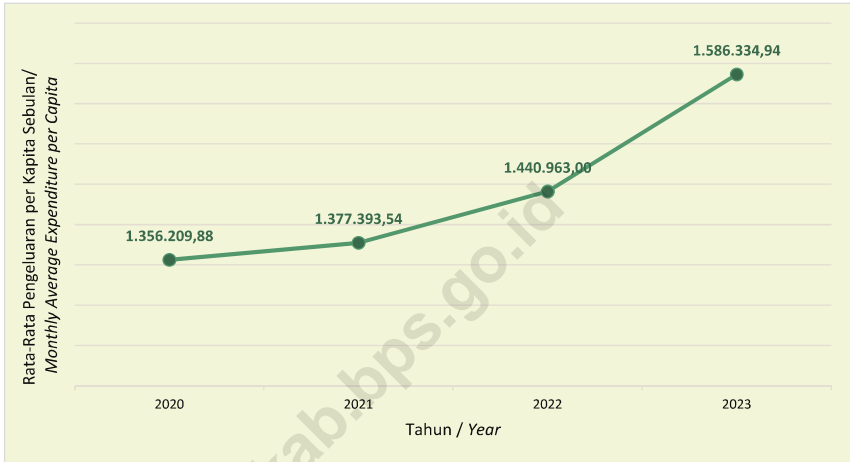
**DESCRIPTION**

*The indicator of public welfare in an area can be measured by levels of community income in the area. Income level could impact on purchasing power parity. Low income will certainly lessen the choices to meet the needs of living.*

*The monthly average expenditure per capita of Paser Regency in 2023 is around Rp. 300,000 - 499,999 up to more than Rp. 1,500,000. About 31.17% of people with expenditure per capita in expenditure class of IDR 1,000,000-1,499,999, this number was decreased than previous year. Besides, 0.05% of people with expenditure per capita in expenditure class of IDR 300,000-499,999.*

**Gambar** 10.1  
**Figures**

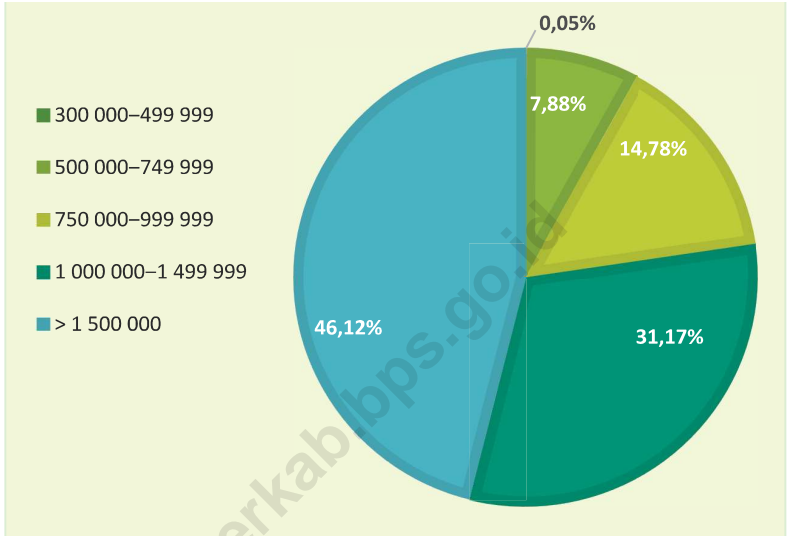
**Pengeluaran per Kapita Sebulan Menurut Kelompok Komoditas di Kabupaten Paser, 2020 - 2023**  
**Monthly Expenditure per Capita by Commodity Group in Paser Regency, 2020 - 2023**



Sumber/Source: BPS Kabupaten Paser, Survei Sosial Ekonomi Nasional (Susenas)/BPS-Statistics of Paser Regency, National Socio Economic Survey

**Gambar**  
**Figures** 10.2

**Persentase Penduduk Menurut Golongan Pengeluaran Per Kapita Sebulan di Kabupaten Paser, 2023**  
**Percentage of Population by Expenditure Per Capita Per Month Class in Paser Regency, 2023**



Sumber/Source: BPS Kabupaten Paser, Survei Sosial Ekonomi Nasional (Susenas)/BPS-Statistics of Paser Regency, National Socio Economic Survey

**Tabel**  
**Table** 10.1

**Rata-rata Pengeluaran per Kapita Sebulan Menurut Kelompok Komoditas (rupiah) di Kabupaten Paser, 2021 - 2023**  
**Monthly Average Expenditure per Capita by Commodity Group (rupiahs) in Paser Regency, 2021 - 2023**

<b>Kelompok Komoditas/Commodity Group</b>	<b>2021</b>	<b>2022</b>	<b>2023</b>
(1)	(2)	(3)	(4)
<b>Makanan/Food</b>			
Padi-padian/Cereals	71.386,68	74.553,00	81.469,87
Umbi-umbian/Tubers	6.105,26	4.631,00	7.333,00
Ikan/udang/cumi/kerang/Fish/shrimp/common squid/shells	87.006,14	93.673,00	102.444,70
Daging/Meat	35.441,82	36.420,00	40.423,70
Telur dan susu/Eggs and milk	45.178,62	40.510,00	38.496,76
Sayur-sayuran/Vegetables	66.998,89	69.607,00	76.295,91
Kacang-kacangan/Legumes	16.463,82	15.971,00	18.071,36
Buah-buahan/Fruits	29.707,78	29.265,00	44.648,52
Minyak dan kelapa/Oil and coconut	17.500,67	26.948,00	21.917,37
Bahan minuman/Beverage stuffs	23.055,87	24.124,00	23.580,15
Bumbu-bumbuan/Spices	18.039,93	18.807,00	19.510,56
Konsumsi lainnya/Miscellaneous food items	16.614,82	17.306,00	18.446,52
Makanan dan minuman jadi/Prepared food and beverages	165.536,07	201.989,00	235.444,00
Rokok/Cigarettes	74.945,82	91.609,00	100.985,00
<b>Jumlah makanan/Total food</b>	<b>673.982,17</b>	<b>745.412,00</b>	<b>829.067,00</b>
<b>Bukan makanan/Non-food</b>			
Perumahan dan fasilitas rumah tangga/Housing and household facilities	406.742,77	426.635,00	445.471,11
Aneka komoditas dan jasa/Goods and services	133.625,15	130.404,00	152.144,02
Pakaian, alas kaki, dan tutup kepala/Clothing, footwear, and headgear	28.827,42	22.518,00	33.373,24
Komoditas tahan lama/Durable goods	65.156,25	49.507,00	49.358,70
Pajak, pungutan, dan asuransi/Taxes and insurance	57.790,18	60.088,00	59.139,30
Keperluan pesta dan upacara/kenduri/Parties and ceremonies	11.269,60	6.398,00	17.781,57
<b>Jumlah bukan makanan/Total non-food</b>	<b>703.411,37</b>	<b>695.551,00</b>	<b>757.267,94</b>
<b>Jumlah/Total</b>	<b>1.377.393,54</b>	<b>1.440.963,00</b>	<b>1.586.334,94</b>

Sumber/Source: Badan Pusat Statistik Kabupaten Paser, Survei Sosial Ekonomi Nasional (Susenas)/BPS-Statistics of Paser Regency, National Socio Economic Survey

**Tabel 10.2** **Persentase Pengeluaran per Kapita Sebulan Menurut Kelompok Komoditas di Kabupaten Paser, 2021 - 2023**  
**Percentage of Monthly Expenditure per Capita by Commodity Group in Paser Regency, 2021 - 2023**

Kelompok Komoditas/Commodity Group	2021	2022	2023
(1)	(2)	(3)	(4)
<b>Makanan/Food</b>			
Padi-padian/Cereals	5,18	5,17	5,14
Umbi-umbian/Tubers	0,44	0,32	0,46
Ikan/udang/cumi/kerang/Fish/shrimp/common squid/shells	6,32	6,50	6,46
Daging/Meat	2,57	2,53	2,55
Telur dan susu/Eggs and milk	3,28	2,81	2,43
Sayur-sayuran/Vegetables	4,86	4,83	4,81
Kacang-kacangan/Legumes	1,20	1,11	1,14
Buah-buahan/Fruits	2,16	2,03	2,81
Minyak dan kelapa/Oil and coconut	1,27	1,87	1,38
Bahan minuman/Beverage stuffs	1,67	1,67	1,49
Bumbu-bumbuan/Spices	1,31	1,31	1,23
Konsumsi lainnya/Miscellaneous food items	1,21	1,20	1,16
Makanan dan minuman jadi/Prepared food and beverages	12,02	14,02	14,84
Rokok/Cigarettes	5,44	6,36	6,37
<b>Jumlah makanan/Total food</b>	<b>48,93</b>	<b>51,73</b>	<b>52,26</b>
<b>Bukan makanan/Non-food</b>			
Perumahan dan fasilitas rumah tangga/Housing and household facilities	29,53	29,61	28,08
Aneka komoditas dan jasa/Goods and services	9,70	9,05	9,59
Pakaian, alas kaki, dan tutup kepala/Clothing, footwear, and headgear	2,09	1,56	2,1
Komoditas tahan lama/Durable goods	4,73	3,44	3,11
Pajak, pungutan, dan asuransi/Taxes and insurance	4,20	4,17	3,73
Keperluan pesta dan upacara/kenduri/Parties and ceremonies	0,82	0,44	1,12
<b>Jumlah bukan makanan/Total non-food</b>	<b>51,07</b>	<b>48,27</b>	<b>47,74</b>
<b>Jumlah/Total</b>	<b>100,00</b>	<b>100,00</b>	<b>100,00</b>

Sumber/Source: Badan Pusat Statistik Kabupaten Paser, Survei Sosial Ekonomi Nasional (Susenas)/BPS-Statistics of Paser Regency, National Socio Economic Survey

**Tabel**  
**Table** 10.3

**Persentase Penduduk Menurut Golongan Pengeluaran Per Kapita Sebulan di Kabupaten Paser, 2021 - 2023**  
*Percentage of Population by Class of Monthly Expenditure per Capita in Paser Regency, 2021 - 2023*

<b>Golongan Pengeluaran Per Kapita Sebulan (rupiah)</b> <i>Class of Monthly Expenditure per Capita (rupiahs)</i>	<b>2021</b>	<b>2022</b>	<b>2023</b>
(1)	(2)	(3)	(4)
< 150 000	-	-	-
150 000 - 199 999	-	-	-
200 000 - 299 999	-	-	-
300 000 - 499 999	2,05%	0,72%	0,05%
500 000 - 749 999	12,99%	8,73%	7,88%
750 000 - 999 999	24,26%	16,76%	14,78%
1 000 000 - 1 499 999	30,62%	35,47%	31,17%
1 500 000 +	30,08%	38,32%	46,12%
<b>Jumlah/Total</b>	<b>100,00%</b>	<b>100,00%</b>	<b>100,00%</b>

Sumber/Source: Badan Pusat Statistik Kabupaten Paser, Survei Sosial Ekonomi Nasional (Susenas)/BPS-Statistics of Paser Regency, National Socio Economic Survey





11

PERDAGANGAN  
TRADE



SARANA PERDAGANGAN  
TRADING FACILITIES



<https://pasar.kat.com/>

99

***PASAR***  
***MARKET***



**PENJELASAN TEKNIS**

1. **Pasar Desa** adalah tempat bertemunya penjual dan pembeli untuk melakukan transaksi jual beli barang atau jasa yang lokasinya ada di Desa.
2. **Toko** adalah bangunan gedung dengan fungsi usaha yang digunakan untuk menjual barang dan terdiri dari hanya satu penjual
3. **Kios** adalah bangunan permanen di area pasar yang beratap dan dipisahkan satu dengan yang lainnya dengan pemisah mulai dari lantai sampai dengan langit-langit yang dipergunakan untuk usaha berjualan
4. **Pedagang** adalah orang yang melakukan perdagangan, memperjualbelikan barang yang tidak diproduksi sendiri, untuk memperoleh suatu keuntungan
5. **Persediaan Awal** adalah stock barang/beras yang ada di gudang Bulog pada awal periode.
6. **Pemasukan** adalah penerimaan barang/beras yang masuk ke gudang Bulog baik melalui pengadaan dalam negeri/luar negeri atau melalui movereg selama periode pencatatan.

**TECHNICAL NOTES**

1. **Village Market** is a place where sellers and buyers meet to carry out buying and selling goods or services.
2. **Stores** are buildings with business functions that are used to sell goods and consist of only one seller
3. **Kios** is a permanent building in a covered market area and separated from one another by separating from the floor to the ceiling that is used for businesses selling
4. **Trader** is a person who trades, trades goods that are not produced themselves, to obtain a profit
5. **Existing Stock** is total stocks of goods/ice initially in the warehouse at the beginning of the period.
6. **Incoming** is the amount of goods/ice that enters the Bulog warehouse either through domestic/foreign procurement or through a movereg during the recording period.

7. **Persediaan yang dikuasai** adalah jumlah stock/ persediaan awal ditambah dengan pemasukan.
8. **Penyaluran** adalah jumlah barang/beras yang dikeluarkan dari gudang Bulog atau di distribusikan.
9. **Persediaan akhir** adalah stock barang/beras yang ada di gudang Bulog pada akhir periode, yaitu persediaan awal ditambah dengan pemasukan kemudian di kurangi dengan penyaluran/distribusi
7. **Fixed Stock** is total of existing stock plus incoming stock added.
8. **Distribution** is the amount of goods/rice released or distributed from the Bulog warehouse.
9. **Previous Stock** is total stocks of goods/rice initially in the warehouse at the end of the period, equals to existing stock plus income stock added and then reduced by distributed stocks.

**ULASAN****DESCRIPTION****Pasar Desa**

Pada umumnya kondisi Pasar Desa yang ada di Kecamatan tidak beroperasi setiap hari (hanya hari-hari tertentu) namun keberadaan pasar tersebut sangat berperan dalam menggerakkan roda perekonomian.

Tahun 2023, jumlah Pasar Desa yang ada di Kabupaten Paser ada sebanyak 99 unit yang tersebar di 10 kecamatan. Jumlah Pasar yang paling banyak terletak di Kecamatan Long Kali sebanyak 25 Pasar Desa dan paling sedikit adalah Batu Sopang sebanyak 2 Pasar Desa.

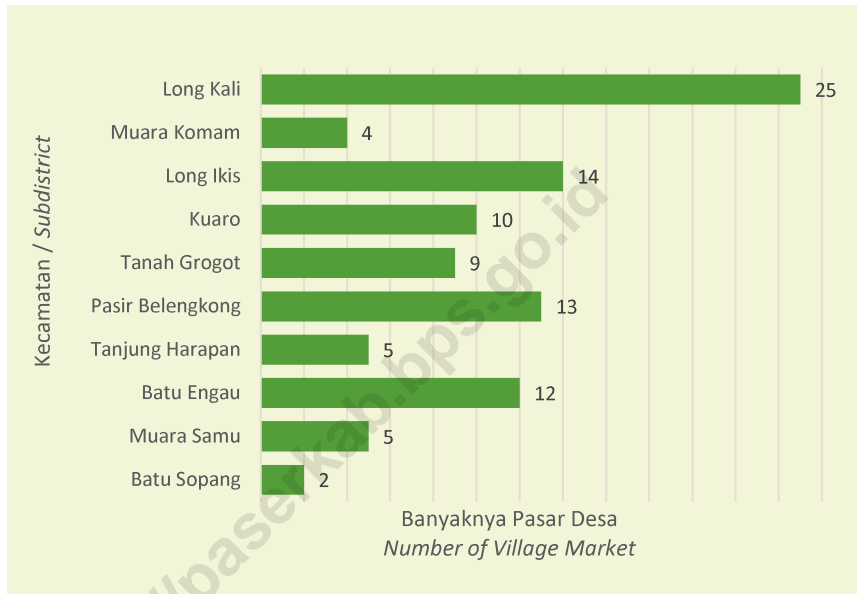
**Village Market**

*In general, market conditions in sub-districts do not operate every day (open only in certain day), but the markets' existence influence the economy so much.*

*In 2023, there are 99 Village Markets in Paser Regency, spread over 10 subdistricts. The most number of markets in the district of Long Kali are 25 village markets and the smallest is Batu Sopang with 2 village markets.*

**Gambar** 11  
**Figures**

**Banyaknya Pasar Desa Menurut Kecamatan di Kabupaten Paser, 2023**  
**Number of Village Market by Subdistrict in Paser Regency, 2023**



Sumber/Source: Dinas Perindustrian, Perdagangan dan Koperasi, dan UKM Kabupaten Paser/Industry, Trade and Cooperatives, Micro and Medium Scale Business Service of Paser Regency

**Tabel 11.1** Jumlah Pedagang di Pasar Desa Menurut Kecamatan di Kabupaten Paser, 2023  
*Number of Merchants in Village Market by Subdistrict in Paser Regency, 2023*

Kecamatan Subdistrict	Pedagang Trader
(1)	(2)
Batu Sopang	250
Muara Samu	221
Batu Engau	565
Tanjung Harapan	285
Pasir Belengkong	1.008
Tanah Grogot	2.571
Kuaro	722
Long Ikis	1.043
Muara Komam	200
Long Kali	821
<b>Paser</b>	<b>7.686</b>

Sumber/Source: Dinas Perindustrian, Perdagangan dan Koperasi, dan UKM Kabupaten Paser/*Industry, Trade and Cooperatives, Micro and Medium Scale Business Service of Paser Regency*

**Tabel** 11.2 **Jumlah Sarana Perdagangan Menurut Jenisnya di Kabupaten Paser, 2020-2023**  
**Table** **Number of Trading Facilities by Type of Facility in Paser Regency, 2020-2023**

Jenis Sarana Perdagangan Type of Trading Facilities	2020	2021	2022	2023
(1)	(2)	(3)	(4)	(5)
Pasar/Market	128	130	130	99
Toko/Store	836	...	...	...
Kios	1 581	...	...	...
Warung	137	...	...	...
<b>Jumlah/Total</b>	<b>2 682</b>	<b>130</b>	<b>130</b>	<b>99</b>

Sumber/Source: Dinas Perindustrian, Perdagangan dan Koperasi, dan UKM Kabupaten Paser/Industry, Trade and Cooperatives, Micro and Medium Scale Business Service of Paser Regency



**Tabel** 11.3  
**Table****Banyaknya Pasar Desa Menurut Kecamatan di Kabupaten Paser, 2023**  
**Number of Village Market by Subdistrict in Paser Regency, 2023**

Kecamatan Subdistrict	Jumlah Pasar Desa Village Market
(1)	(2)
Batu Sopang	2
Muara Samu	5
Batu Engau	12
Tanjung Harapan	5
Pasir Belengkong	13
Tanah Grogot	9
Kuaro	10
Long Ikis	14
Muara Komam	4
Long Kali	25
<b>Paser</b>	<b>99</b>

Sumber/Source: Dinas Perindustrian, Perdagangan dan Koperasi, dan UKM Kabupaten Paser/*Industry, Trade and Cooperatives, Micro and Medium Scale Business Service of Paser Regency*

**Tabel 11.4** **Penyaluran dan Penjualan Beras (BULOG) Menurut Golongan Konsumen (kg) di Kabupaten Paser, 2019-2023**  
**Sales and Distribution of Rice (BULOG) by Consumer Groups (kg) in Paser Regency, 2019 - 2023**

<b>Golongan Konsumen</b> <i>Consumer Group</i>	<b>2019</b>	<b>2020</b>	<b>2021</b>	<b>2022</b>	<b>2023</b>
(1)	(2)	(3)	(4)	(5)	(6)
TNI/POLRI <i>Army/Police</i>	-	40.000	-	-	-
Pegawai Negeri <i>Civil Servant</i>	-	-	-	-	-
Peg. Otonom/Inpres <i>Local Civil Servant</i>	3.360	-	-	-	-
Departemen Sosial <i>Social Department</i>	-	-	20.000	2.000	-
Bina Tuna Warga/Rutan <i>Orphan Person Aid</i>	-	-	-	-	-
PN / PNP <i>State Companies</i>	-	-	-	-	-
Transmigrasi <i>Transmigration</i>	19.600	-	1.935	5.805	-
Pasaran umum <i>Public Market</i>	229.765	2.018.234	559.021	1.365.165	2.976.037
Karyawan/ <i>Labour Logistics Office</i>	4.700	4.430	5.040	4.790	4.390
Susut <i>Decrease</i>	3.741	-	-	2.670	0
Lain - lain <i>Other</i>	2.400.770	755.903	794.528	17.445	1.632.470
<b>Jumlah / Total</b>	<b>2.661.936</b>	<b>2.818.567</b>	<b>1.380.523</b>	<b>1.397.875</b>	<b>4.612.897</b>

Sumber/Source: Perum BULOG Kantor Cabang Pembantu Tanah Grogot/ *BULOG Branch Office of Tanah Grogot*

**Tabel 11.5** **Persediaan, Pengadaan, dan Penyaluran Beras (BULOG) di Kabupaten Paser (Kg), 2019 - 2023**  
**Stock, Supply and Distribution of Rice (BULOG) in Paser Regency (Kg), 2019 - 2023**

<b>Uraian Description</b>	<b>2019</b>	<b>2020</b>	<b>2021</b>	<b>2022</b>	<b>2023</b>
(1)	(2)	(3)	(4)	(5)	(6)
Persediaan Awal <i>Existing Stock</i>	1.209.560	1.483.964	985.947	663.560	54.535
Pemasukan <i>Incoming</i>	1.141.140	1.500.000	477.500	249.500	5.640.050
Koperasi / KUD & Non KUD <i>Cooperative</i>	1.795.200	820.550	580.000	539.350	890.000
Persediaan yang dikuasai <i>Fixed Stock</i>	4.145.900	3.804.514	2.043.447	1.452.410	6.584.585
Penyaluran <i>Distribution</i>	2.661.936	2.818.567	1.380.522	1.397.857	4.693.255
Persediaan Akhir <i>Previous Stock</i>	1.483.964	985.948	662.925	54.535	1.893.320

Sumber/Source: Perum BULOG Kantor Cabang Pembantu Tanah Grogot/ *BULOG Branch Office of Tanah Grogot*

**Tabel** 11.6 **Persediaan, Pengadaan, dan Penyaluran Komoditi Lainnya (BULOG) di Kabupaten Paser (Kg), 2022 - 2023**  
**Table** **Stock, Supply and Distribution of Other Commodities (BULOG) in Paser Regency (Kg), 2022 - 2023**

Uraian Description	Gula/Sugar		Minyak Goreng/Oil	
	2022	2023	2022	2023
(1)	(2)	(3)	(4)	(5)
Persediaan Awal Existing Stock	49.750	4.900	1.056	773
Pemasukan Incoming	25.000	25.000	10.968	57.804
Koperasi KUD & Non KUD Cooperative	0	29.000	0	4.200
Persediaan yg dikuasai Fixed Stock	74.750	58.900	12.024	62.777
Penyaluran Distribution	69.850	58.900	11.251	62.777
Persediaan Akhir Previous Stock	4.900	0	773	0

Lanjutan Tabel/*Continued Table 11.6*

Uraian <i>Description</i>	Daging/ <i>Meat</i>		Tepung Terigu/ <i>Wheat Flour</i>	
	2022	2023	2022	2023
(1)	(6)	(7)	(8)	(9)
Persediaan Awal <i>Existing Stock</i>	1.527	0	2.500	0
Pemasukan <i>Incoming</i>	13.700	7.000	700	5.000
Koperasi KUD & Non KUD <i>Cooperative</i>	0	0	0	0
Persediaan yg dikuasai <i>Fixed Stock</i>	15.227	7.000	3.200	5.000
Penyaluran <i>Distribution</i>	15.227	1.440	3.200	5.000
Persediaan Akhir <i>Previous Stock</i>	0	5.560	0	0

Sumber/*Source*: Perum BULOG Kantor Cabang Pembantu Tanah Grogot/ *BULOG Branch Office of Tanah Grogot*



# 12

# SISTEM NERACA REGIONAL

## SYSTEM OF REGIONAL ACCOUNTS

PDRB Atas Dasar Harga Berlaku

GRDP at current market prices

Rp 59,22 triliun  
billion

PDRB Atas Dasar Harga Konstan

GRDP at constant market prices

Rp 37,49 triliun  
billion



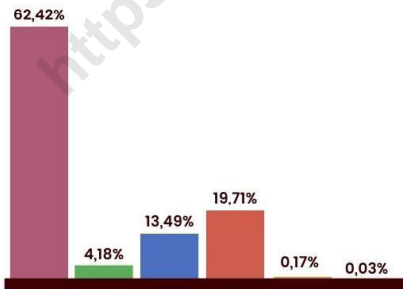
### PERTUMBUHAN PRODUK DOMESTIK REGIONAL BRUTO (PDRB) DI KABUPATEN PASER, 2019-2023 (PERSEN)

Growth Rate of Gross Regional Domestic Product (GDRP) in Paser Regency



### STRUKTUR EKONOMI MENURUT PENGELUARAN DI KABUPATEN PASER, 2023

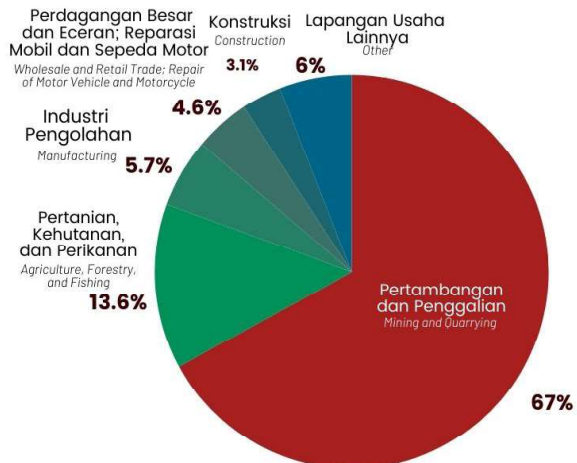
Economic structure by Type of Expenditure in Paser Regency



- Pengeluaran Konsumsi Rumah Tangga  
Household Consumption Expenditure
- Pengeluaran Konsumsi LNPR
- Pengeluaran Konsumsi Pemerintah  
Government Consumption Expenditure
- Pembentukan Modal Tetap Bruto  
Gross Fixed Capital Formation
- Perubahan inventori  
Changes in Inventories
- Net Ekspor Barang dan Jasa  
Net Exports of Goods and Services

### STRUKTUR EKONOMI MENURUT LAPANGAN USAHA DI KABUPATEN PASER, 2023

Economic structure by Industry in Paser Regency







**PENJELASAN TEKNIS**

1. Sumber data yang digunakan dalam bab ini berasal dari Badan Pusat Statistik Republik Indonesia (BPS- RI).
2. Penghitungan statistik neraca regional yang digunakan di sini mengikuti buku petunjuk yang diterbitkan oleh Perserikatan Bangsa Bangsa yang dikenal sebagai "Sistem Neraca Nasional". Namun, penerapan statistik neraca regional tersebut telah disesuaikan dengan kondisi sosial ekonomi Paser.
3. Produk Domestik Regional Bruto (PDRB) pada tingkat regional (provinsi) menggambarkan kemampuan suatu wilayah untuk menciptakan output (nilai tambah) pada suatu waktu tertentu. Untuk menyusun PDRB digunakan 2 pendekatan yaitu Lapangan Usaha dan Pengeluaran. PDRB dari sisi lapangan usaha merupakan penjumlahan seluruh komponen nilai tambah bruto yang mampu diciptakan oleh sektor-sektor ekonomi atas berbagai aktivitas produksinya. Sedangkan dari sisi penggunaan menjelaskan tentang penggunaan dari nilai tambah tersebut.

**TECHNICAL NOTES**

1. *Source of data used in this chapter comes from the BPS Statistics Indonesia (BPS-RI).*
2. *Calculation of regional accounts statistics which is used here follows the user guide published by the United Nations known as the "System of National Accounts". However, the application of regional account statistics has been adjusted to the socio-economic conditions of Paser.*
3. *The basic measure of the value added arising from economic is known as gross regional domestic product (grdp) at the regional level (provinces). To compile these statistics, two approaches have been used, i.e. "production approach" and "expenditure approach". The first approach is to measure value added produced by various kinds of economic activities, while the second approach is to measure final uses o the country's output. In other words, grdp is the sum fo total value added produced by all economic industries (activities) and the way of using it.*

**ULASAN****PDRB**

Nilai PDRB merupakan hasil penjumlahan nilai tambah bruto seluruh sektor ekonomi yang dihasilkan selama satu tahun. Hasil perhitungan sangat sementara angka nominal PDRB Kabupaten Paser tahun 2023 sebesar 59,22 triliun rupiah. Bila dibandingkan dengan tahun sebelumnya angka tersebut mengalami penurunan.

Seperti kita ketahui bersama bahwa di Kabupaten Paser terdapat tambang Batubara yang memiliki kontribusi sangat besar dalam pembentukan nilai PDRB. Jika dihitung tanpa subsektor pertambangan batubara, angka PDRB ADHB pada tahun 2023 menjadi 19,54 triliun rupiah.

**PETUMBUHAN EKONOMI**

Penghitungan PDRB atas dasar harga konstan ditujukan untuk melihat pertumbuhan ekonomi secara riil tanpa dipengaruhi perubahan harga barang dan jasa yang dihasilkan dalam proses kegiatan ekonomi. Berdasarkan hasil perhitungan sangat sementara PDRB ADHK tahun 2023, pertumbuhan ekonomi Kabupaten Paser sebesar 1,38 persen, naik dari tahun sebelumnya yaitu 1,09 persen.

**DESCRIPTION****GRDP**

*Gross Regional Domestic Product is summary of gross value added economy sectors that produced in a years. Temporary calculation result GRDP in 2023 is 59.22 trillion rupiah. Compared to the previous year the value was decreased.*

*We knows that Paser Regency hold Coal mining that have big contribution in forming GRDP. If the GRDP is calculated without coal mining subsector, its value being only 19.54 trillion rupiah.*

**ECONOMIC GROWTH**

*Calculation of GRDP based on constant prices intended to see real economic growth without being affected price changes of goods and services produced in the process of economic activity. Based on the calculation of GRDP based on constant prices in 2023, economic growth of Paser Regency is 1.38 percent, increase than previous year, which is 1.09 percent.*

## STRUKTUR EKONOMI

Struktur ekonomi merupakan indikator untuk melihat peranan masing-masing sektor terhadap pembentukan PDRB. Sektor Pertambangan dan Penggalian memberikan kontribusi terbesar terhadap pembentukan PDRB Kabupaten Paser. Besaran nilai kontribusi sektor pertambangan dan penggalian terhadap struktur perekonomian Kabupaten Paser adalah sebesar 67,00 persen. Sedangkan sektor lain yang juga memberikan nilai kontribusi cukup besar terhadap pembentukan perekonomian Kabupaten Paser adalah sektor pertanian, kehutanan, dan perikanan (13,56 persen).

## PDRB PERKAPITA

Hasil perhitungan PDRB perkapita diperoleh dari PDRB atas Dasar Harga Berlaku (ADHB) dibagi jumlah penduduk pertengahan tahun. Data PDRB perkapita sering digunakan untuk mengukur tingkat kesejahteraan masyarakat suatu daerah, meskipun rata-rata perkapita yang tinggi tidak menjamin bahwa daerah tersebut telah dapat mencapai tingkat kesejahteraan masyarakat yang tinggi. PDRB perkapita Kabupaten Paser Tahun 2023, mencapai 208,43 Juta rupiah.

Seperti kita ketahui bersama bahwa di Kabupaten Paser terdapat tambang non migas (batubara) yang memiliki kontribusi sangat

## ECONOMIC STRUCTURE

*Economics structure is an indicator to see the role and contribution of each sectors to GRDP. Mining and digging sector is a sector has largest contribution in formation of Paser Regency GRDP. Mining and digging sector contribution to the GRDP is 67.00 percent. While the other sectors which also provide significant contribution to establishment of Paser Regency economic is agriculture, forestry, and fishing sector (13.56 percent).*

## GRDP PER CAPITA

*The calculation of GRDP per capita obtained from GRDP at current prices divided by mid-year population. Data of GRDP per capita frequently used to measure the level of social welfare in a region, although high income per capita doesn't guarantee that the region can achieve a high level of social welfare. In 2023, GRDP per capita of Paser Regency has reached 208.43 million rupiahs per year.*

*We know Paser Regency hold non-oil mining that makes the biggest contribution in forming GRDP, so we*

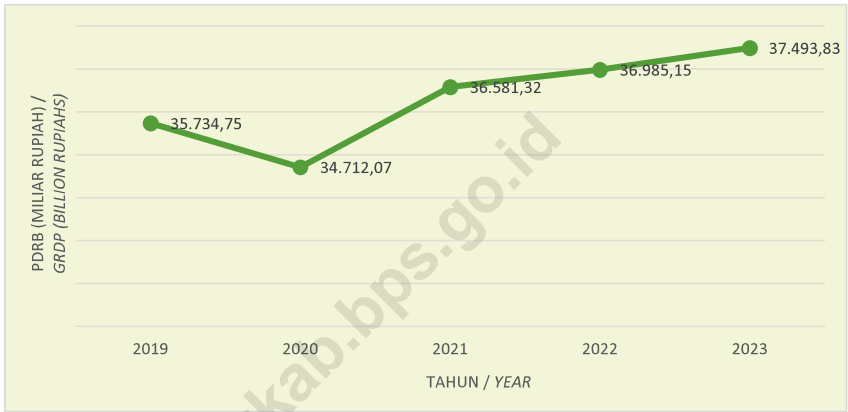
besar dalam pembentukan nilai PDRB, sehingga perlu kita lihat angka PDRB perkapita jika dihitung tanpa subsektor pertambangan non migas. Pada tahun 2023 angka PDRB perkapita tanpa tambang non migas sebesar 68,78 juta rupiah.

*need to calculate GRDP per capita by excluding the oil mining. In 2023, GRDP per capita of Paser Regency without oil mining has reached 68,78 million rupiahs per year.*

<https://paserkab.bps.go.id>

**Gambar** 12.1  
**Figures**

**Produk Domestik Regional Bruto Atas Dasar Harga Konstan 2010 di Kabupaten Paser menurut Lapangan Usaha (miliar rupiah), 2019 - 2023**  
**Gross Regional Domestic Product at 2010 Constant Market Prices in Paser Regency bi (billion rupiahs), 2019 - 2023**



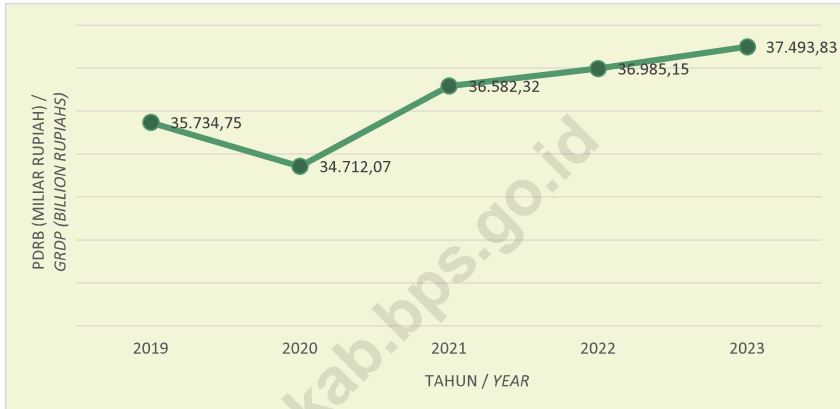
Catatan/Note: \*) Angka Sementara/Preliminary figures

\*\*) Angka Sangat Sementara/Very Preliminary figures

Sumber/Source: Diolah dari Hasil Sensus, Survei, dan Berbagai Sumber Lainnya/Based on Census, Surveys, and Other Sources

**Gambar** 12.2  
**Figures**

**Produk Domestik Regional Bruto Atas Dasar Harga Konstan 2010 di Kabupaten Paser menurut Pengeluaran (miliar rupiah), 2019 - 2023**  
**Gross Regional Domestic Product at 2010 Constant Market Prices in Paser Regency by Type of Expenditure (billion rupiahs), 2019 - 2023**



Catatan/Note: \*) Angka Sementara/Preliminary figures

\*\*) Angka Sangat Sementara/Very Preliminary figures

Sumber/Source: Diolah dari Hasil Sensus, Survei, dan Berbagai Sumber Lainnya/Based on Census, Surveys, and Other Sources

**Tabel**  
**Table** 12.1

**Produk Domestik Regional Bruto Atas Dasar Harga Berlaku Menurut Lapangan Usaha di Kabupaten Paser (miliar rupiah), 2019 - 2023**  
**Gross Regional Domestic Product at Current Market Prices by Industry in Paser Regency (billion rupiahs), 2019 - 2023**

Lapangan Usaha / Industry		2019	2020	2021	2022*	2023**
(1)		(2)	(3)	(4)	(5)	(6)
A	Pertanian, Kehutanan, dan Perikanan/ <i>Agriculture, Forestry, and Fishing</i>	5.072,68	5.483,47	6.393,27	7.660,49	8.027,58
B	Pertambangan dan Penggalian/ <i>Mining and Quarrying</i>	34.881,43	29.203,02	38.297,70	58.224,02	39.675,83
C	Industri Pengolahan/ <i>Manufacturing</i>	2.250,45	2.533,73	2.852,33	3.207,05	3.360,03
D	Pengadaan Listrik dan Gas/ <i>Electricity and Gas</i>	10,39	11,21	11,59	12,59	14,90
E	Pengadaan Air; Pengelolaan Sampah, Limbah, dan Daur Ulang/ <i>Water Supply; Sewerage, Waste Management, and Remediation Activities</i>	9,59	9,82	10,48	11,31	12,45
F	Konstruksi/ <i>Construction</i>	1.380,56	1.372,70	1.385,91	1.574,66	1.935,58
G	Perdagangan Besar dan Eceran; Reparasi Mobil dan Sepeda Motor/ <i>Wholesale and Retail Trade; Repair of Motor Vehicles and Motorcycles</i>	1.860,14	1.920,33	2.016,572	2.378,90	2.692,32
H	Transportasi dan Pergudangan/ <i>Transportation and Storage</i>	223,42	228,97	244,47	267,07	297,01
I	Penyediaan Akomodasi dan Makan Minum/ <i>Accommodation and Food Service Activities</i>	144,18	143,91	152,88	169,14	203,57

Lanjutan Tabel/Continued Table 12.1

Lapangan Usaha / Industry		2019	2020	2021	2022*	2023**
(1)		(2)	(3)	(4)	(5)	(6)
J	Informasi dan Komunikasi/ <i>Information and Communication</i>	314,62	343,49	368,69	392,76	424,81
K	Jasa Keuangan dan Asuransi/ <i>Financial and Insurance Activities</i>	185,19	188,89	198,26	229,82	258,46
L	Real Estat/ <i>Real Estate Activities</i>	144,08	146,38	149,08	154,44	160,19
M,N	Jasa Perusahaan/ <i>Business Activities</i>	25,39	24,47	26,51	28,54	32,00
O	Administrasi Pemerintahan, Pertahanan, dan Jaminan Sosial Wajib/ <i>Public Administration and Defence; Compulsory Social Security</i>	544,84	530,19	568,17	632,25	691,45
P	Jasa Pendidikan/ <i>Education</i>	646,31	702,53	774,47	837,39	891,20
Q	Jasa Kesehatan dan Kegiatan Sosial/ <i>Human Health and Social Work Activities</i>	220,92	279,84	323,54	353,49	395,02
R,S,T,U	Jasa Lainnya/ <i>Other Services Activities</i>	111,72	111,55	115,01	128,53	144,84
<b>Produk Domestik Bruto/<i>Gross Domestic Product</i></b>		<b>48.025,89</b>	<b>43.234,51</b>	<b>53.888,95</b>	<b>76.262,46</b>	<b>59.217,25</b>

Catatan/Note: \*) Angka Sementara/*Preliminary figures*

\*\*) Angka Sangat Sementara/*Very Preliminary figures*

Sumber/Source: Badan Pusat Statistik, berbagai sensus, survei dan sumber lain/*BPS-Statistics Indonesia, various census, survey, and other sources*



**Tabel**  
**Table** 12.2

**Produk Domestik Regional Bruto Atas Dasar Harga Konstan 2010 Menurut Lapangan Usaha di Kabupaten Paser (miliar rupiah), 2019 - 2023**  
**Gross Regional Domestic Product at 2010 Constant Market Prices by Industry in Paser Regency (billion rupiahs), 2019 - 2023**

Lapangan Usaha / Industry		2019	2020	2021	2022*	2023**
(1)		(2)	(3)	(4)	(5)	(6)
A	Pertanian, Kehutanan, dan Perikanan/ <i>Agriculture, Forestry, and Fishing</i>	3.918,19	3.877,43	3.725,68	3.902,01	4.039,48
B	Pertambangan dan Penggalian/ <i>Mining and Quarrying</i>	26.087,45	25.118,23	27.117,06	27.034,67	26.913,61
C	Industri Pengolahan/ <i>Manufacturing</i>	1.672,56	1.626,18	1.562,15	1.639,54	1.710,29
D	Pengadaan Listrik dan Gas/ <i>Electricity and Gas</i>	8,58	9,25	9,57	10,09	11,62
E	Pengadaan Air; Pengelolaan Sampah, Limbah, dan Daur Ulang/ <i>Water Supply; Sewerage, Waste Management, and Remediation Activities</i>	7,04	7,21	7,67	8,27	9,03
F	Konstruksi/ <i>Construction</i>	902,40	857,07	824,00	877,18	1.025,80
G	Perdagangan Besar dan Eceran; Reparasi Mobil dan Sepeda Motor/ <i>Wholesale and Retail Trade; Repair of Motor Vehicles and Motorcycles</i>	1.321,69	1.337,13	1.378,68	1.472,69	1.595,31
H	Transportasi dan Pergudangan/ <i>Transportation and Storage</i>	160,03	159,89	164,69	169,13	177,11
I	Penyediaan Akomodasi dan Makan Minum/ <i>Accommodation and Food Service Activities</i>	95,91	93,72	96,63	101,80	116,84

Lanjutan Tabel/*Continued Table 12.2*

Lapangan Usaha / <i>Industry</i>		2019	2020	2021	2022*	2023**
(1)		(2)	(3)	(4)	(5)	(6)
J	Informasi dan Komunikasi/ <i>Information and Communication</i>	280,72	306,21	327,22	344,19	366,00
K	Jasa Keuangan dan Asuransi/ <i>Financial and Insurance Activities</i>	124,41	126,76	130,16	143,19	156,83
L	Real Estat/ <i>Real Estate Activities</i>	110,35	111,59	110,52	111,77	114,70
M,N	Jasa Perusahaan/ <i>Business Activities</i>	15,87	15,29	16,56	17,36	18,61
O	Administrasi Pemerintahan, Pertahanan, dan Jaminan Sosial Wajib/ <i>Public Administration and Defence; Compulsory Social Security</i>	371,29	358,41	365,83	377,06	410,05
P	Jasa Pendidikan/ <i>Education</i>	441,98	459,27	473,02	489,55	514,77
Q	Jasa Kesehatan dan Kegiatan Sosial/ <i>Human Health and Social Work Activities</i>	147,12	180,72	204,40	214,01	234,33
R,S,T,U	Jasa Lainnya/ <i>Other Services Activities</i>	69,17	67,70	68,48	72,65	79,48
<b>Produk Domestik Bruto/<i>Gross Domestic Product</i></b>		<b>35.734,75</b>	<b>34.712,07</b>	<b>36.582,32</b>	<b>36.985,15</b>	<b>37.493,83</b>

Catatan/*Note*: \*) Angka Sementara/*Preliminary figures*

\*\*) Angka Sangat Sementara/*Very Preliminary figures*

Sumber/*Source*: Badan Pusat Statistik, berbagai sensus, survei dan sumber lain/*BPS-Statistics Indonesia, various census, survey, and other sources*

**Tabel**  
**Table** 12.3

**Distribusi Persentase Produk Domestik Regional Bruto Atas Dasar Harga Berlaku Menurut Lapangan Usaha di Kabupaten Paser (persen), 2019 - 2023**  
**Percentage Distribution of Gross Regional Domestic Product at Current Market Prices by Industry in Paser Regency (percent), 2019 - 2023**

Lapangan Usaha / Industry		2019	2020	2021	2022*	2023**
(1)		(2)	(3)	(4)	(5)	(6)
A	Pertanian, Kehutanan, dan Perikanan/ <i>Agriculture, Forestry, and Fishing</i>	10,56	12,68	11,86	10,04	13,56
B	Pertambangan dan Penggalian/ <i>Mining and Quarrying</i>	72,63	67,55	71,07	76,35	67,00
C	Industri Pengolahan/ <i>Manufacturing</i>	4,69	5,86	5,29	4,21	5,67
D	Pengadaan Listrik dan Gas/ <i>Electricity and Gas</i>	0,02	0,03	0,02	0,02	0,03
E	Pengadaan Air; Pengelolaan Sampah, Limbah, dan Daur Ulang/ <i>Water Supply; Sewerage, Waste Management, and Remediation Activities</i>	0,02	0,02	0,02	0,01	0,02
F	Konstruksi/ <i>Construction</i>	2,87	3,17	2,57	2,06	3,27
G	Perdagangan Besar dan Eceran; Reparasi Mobil dan Sepeda Motor/ <i>Wholesale and Retail Trade; Repair of Motor Vehicles and Motorcycles</i>	3,87	4,44	3,74	3,12	4,55
H	Transportasi dan Pergudangan/ <i>Transportation and Storage</i>	0,47	0,53	0,45	0,35	0,50
I	Penyediaan Akomodasi dan Makan Minum/ <i>Accommodation and Food Service Activities</i>	0,30	0,33	0,28	0,22	0,34

Lanjutan Tabel/Continued Table 12.3

Lapangan Usaha / Industry		2019	2020	2021	2022*	2023**
(1)		(2)	(3)	(4)	(5)	(6)
J	Informasi dan Komunikasi/ <i>Information and Communication</i>	0,66	0,79	0,68	0,52	0,72
K	Jasa Keuangan dan Asuransi/ <i>Financial and Insurance Activities</i>	0,39	0,44	0,37	0,30	0,44
L	Real Estat/ <i>Real Estate Activities</i>	0,30	0,34	0,28	0,20	0,27
M,N	Jasa Perusahaan/ <i>Business Activities</i>	0,05	0,06	0,05	0,04	0,05
O	Administrasi Pemerintahan, Pertahanan, dan Jaminan Sosial Wajib/ <i>Public Administration and Defence; Compulsory Social Security</i>	1,13	1,23	1,05	0,83	1,17
P	Jasa Pendidikan/ <i>Education</i>	1,35	1,62	1,44	1,10	1,50
Q	Jasa Kesehatan dan Kegiatan Sosial/ <i>Human Health and Social Work Activities</i>	0,46	0,65	0,60	0,46	0,67
R,S,T,U	Jasa Lainnya/ <i>Other Services Activities</i>	0,23	0,26	0,21	0,17	0,24
<b>Produk Domestik Bruto/<i>Gross Domestic Product</i></b>		<b>100,00</b>	<b>100,00</b>	<b>100,00</b>	<b>100,00</b>	<b>100,00</b>

Catatan/Note: \*) Angka Sementara/*Preliminary figures*

\*\*) Angka Sangat Sementara/*Very Preliminary figures*

Sumber/Source: Badan Pusat Statistik, berbagai sensus, survei dan sumber lain/*BPS-Statistics Indonesia, various census, survey, and other sources*

**Tabel**  
**Table** 12.4

**Laju Pertumbuhan Produk Domestik Regional Bruto Atas Dasar Harga Konstan 2010 Menurut Lapangan Usaha di Kabupaten Paser (persen), 2019 - 2023**  
**Growth Rate of Gross Regional Domestic Product at 2010 Constant Market Prices by Industry in Paser Regency (percent), 2019 - 2023**

	Lapangan Usaha / Industry	2019	2020	2021	2022*	2023**
	(1)	(2)	(3)	(4)	(5)	(6)
A	Pertanian, Kehutanan, dan Perikanan/ <i>Agriculture, Forestry, and Fishing</i>	3,35	-1,04	-3,91	4,73	3,52
B	Pertambangan dan Penggalian/ <i>Mining and Quarrying</i>	3,61	-3,72	7,96	-0,30	-0,45
C	Industri Pengolahan/ <i>Manufacturing</i>	4,49	-2,77	-3,94	4,95	4,32
D	Pengadaan Listrik dan Gas/ <i>Electricity and Gas</i>	1,82	7,85	3,36	5,44	15,21
E	Pengadaan Air; Pengelolaan Sampah, Limbah, dan Daur Ulang/ <i>Water Supply; Sewerage, Waste Management, and Remediation Activities</i>	6,85	2,31	6,46	7,76	9,30
F	Konstruksi/ <i>Construction</i>	14,91	-5,02	-3,86	6,45	16,94
G	Perdagangan Besar dan Eceran; Reparasi Mobil dan Sepeda Motor/ <i>Wholesale and Retail Trade; Repair of Motor Vehicles and Motorcycles</i>	4,96	1,17	3,11	6,82	8,33
H	Transportasi dan Pergudangan/ <i>Transportation and Storage</i>	3,99	-0,09	3,00	2,69	4,72
I	Penyediaan Akomodasi dan Makan Minum/ <i>Accommodation and Food Service Activities</i>	4,19	-2,28	3,11	5,35	14,77

Lanjutan Tabel/Continued Table 12.4

Lapangan Usaha / Industry		2019	2020	2021	2022*	2023**
(1)		(2)	(3)	(4)	(5)	(6)
J	Informasi dan Komunikasi/ <i>Information and Communication</i>	6,43	9,08	6,86	5,19	6,33
K	Jasa Keuangan dan Asuransi/ <i>Financial and Insurance Activities</i>	3,67	1,89	2,68	10,01	9,53
L	Real Estat/ <i>Real Estate Activities</i>	1,78	1,12	-0,96	1,13	2,62
M,N	Jasa Perusahaan/ <i>Business Activities</i>	1,37	-3,67	8,28	4,88	7,16
O	Administrasi Pemerintahan, Pertahanan, dan Jaminan Sosial Wajib/ <i>Public Administration and Defence; Compulsory Social Security</i>	4,18	-3,47	2,07	3,07	8,75
P	Jasa Pendidikan/ <i>Education</i>	5,97	3,91	2,99	3,49	5,15
Q	Jasa Kesehatan dan Kegiatan Sosial/ <i>Human Health and Social Work Activities</i>	5,93	22,84	13,10	4,70	9,49
R,S,T,U	Jasa Lainnya/ <i>Other Services Activities</i>	4,94	-2,12	1,16	6,09	9,39
<b>Produk Domestik Bruto/<i>Gross Domestic Product</i></b>		<b>3,99</b>	<b>-2,86</b>	<b>5,39</b>	<b>1,09</b>	<b>1,38</b>

Catatan/Note: \*) Angka Sementara/*Preliminary figures*

\*\*) Angka Sangat Sementara/*Very Preliminary figures*

Sumber/Source: Badan Pusat Statistik, berbagai sensus, survei dan sumber lain/*BPS-Statistics Indonesia, various census, survey, and other sources*

**Tabel 12.5** **Produk Domestik Regional Bruto Atas Dasar Harga Berlaku Menurut Jenis Pengeluaran di Kabupaten Paser (miliar rupiah), 2019 - 2023**  
**Gross Regional Domestic Product Current Market Prices by Type of Expenditure in Paser Regency (billion rupiahs), 2019 - 2023**

<b>Jenis Pengeluaran</b> <i>Type of Expenditure</i>	<b>2019</b>	<b>2020</b>	<b>2021</b>	<b>2022*</b>	<b>2023**</b>
(1)	(2)	(3)	(4)	(5)	(6)
Pengeluaran Konsumsi Rumah Tangga/ <i>Household Consumption Expenditure</i>	6.231,56	6.390,88	6.611,30	7.257,83	7.989,12
Pengeluaran Konsumsi LNPRT/NPISH <i>Consumption Expenditure</i>	81,40	81,11	84,99	90,01	98,35
Pengeluaran Konsumsi Pemerintah/ <i>Government Consumption Expenditure</i>	1.592,22	1.614,89	1.710,95	1.866,00	2.476,35
Pembentukan Modal Tetap Bruto/ <i>Gross Fixed Capital Formation</i>	9.702,38	8.445,65	9.598,40	10.300,33	11.672,35
Perubahan Inventori/ <i>Changes in Inventories</i>	45,30	34,35	14,11	13,96	19,79
Net Ekspor Barang dan Jasa/ <i>Net Exports of Goods and Services</i>	30.373,04	26.667,62	35.869,20	56.734,33	36.961,28
<b>Produk Domestik Bruto/ <i>Gross Domestic Product</i></b>	<b>48.025,89</b>	<b>43.234,51</b>	<b>53.888,95</b>	<b>76.262,46</b>	<b>59.217,25</b>

Catatan/Note: \*) Angka Sementara/*Preliminary figures*

\*\*) Angka Sangat Sementara/*Very Preliminary figures*

Sumber/Source: Badan Pusat Statistik, berbagai sensus, survei dan sumber lain/*BPS-Statistics Indonesia, various census, survey, and other sources*

**Tabel 12.6** **Produk Domestik Regional Bruto Atas Dasar Harga Konstan 2010 Menurut Jenis Pengeluaran di Kabupaten Paser (miliar rupiah), 2018–2022**  
**Gross Regional Domestic Product at 2010 Constant Market Prices by Type of Expenditure in Paser Regency (billion rupiahs), 2018–2022**

<b>Jenis Pengeluaran</b> <i>Type of Expenditure</i>	<b>2019</b>	<b>2020</b>	<b>2021</b>	<b>2022*</b>	<b>2023**</b>
(1)	(2)	(3)	(4)	(5)	(6)
Pengeluaran Konsumsi Rumah Tangga/ <i>Household Consumption Expenditure</i>	4.067,39	4.032,41	4.073,56	4.222,95	4.461,33
Pengeluaran Konsumsi LNPRT/NPISH <i>Consumption Expenditure</i>	51,86	51,14	51,50	52,27	54,91
Pengeluaran Konsumsi Pemerintah/ <i>Government Consumption Expenditure</i>	920,70	895,95	925,34	974,95	1.247,60
Pembentukan Modal Tetap Bruto/ <i>Gross Fixed Capital Formation</i>	6.569,97	5.626,97	6.216,04	6.374,52	6.846,06
Perubahan Inventori/ <i>Changes in Inventories</i>	32,95	25,06	8,91	8,58	11,83
Net Ekspor Barang dan Jasa/ <i>Net Exports of Goods and Services</i>	24.091,87	24.080,53	25.306,98	25.351,89	24.872,11
<b>Produk Domestik Bruto/ <i>Gross Domestic Product</i></b>	<b>35.734,75</b>	<b>34.712,07</b>	<b>36.582,32</b>	<b>36.985,15</b>	<b>37.493,83</b>

Catatan/Note: \*) Angka Sementara/*Preliminary figures*

\*\*) Angka Sangat Sementara/*Very Preliminary figures*

Sumber/Source: Badan Pusat Statistik, berbagai sensus, survei dan sumber lain/*BPS-Statistics Indonesia, various census, survey, and other sources*



**Tabel**  
**Table** 12.7

**Distribusi Persentase Produk Domestik Regional Bruto Atas Dasar Harga Berlaku Menurut Jenis Pengeluaran di Kabupaten Paser (persen), 2019–2022**  
**Percentage Distribution of Gross Regional Domestic Product at Current Market Prices by Type of Expenditure in Paser Regency (percent), 2019–2022**

<b>Jenis Pengeluaran</b> <b>Type of Expenditure</b>	<b>2019</b>	<b>2020</b>	<b>2021</b>	<b>2022*</b>	<b>2023**</b>
(1)	(2)	(3)	(4)	(5)	(6)
Pengeluaran Konsumsi Rumah Tangga/ <i>Household Consumption Expenditure</i>	12,98	14,78	12,27	9,52	13,49
Pengeluaran Konsumsi LNPRT/NPISH <i>Consumption Expenditure</i>	0,17	0,19	0,16	0,12	0,17
Pengeluaran Konsumsi Pemerintah/ <i>Government Consumption Expenditure</i>	3,32	3,74	3,17	2,45	4,18
Pembentukan Modal Tetap Bruto/ <i>Gross Fixed Capital Formation</i>	20,20	19,53	17,81	13,51	19,71
Perubahan Inventori/ <i>Changes in Inventories</i>	0,09	0,08	0,03	0,02	0,03
Net Ekspor Barang dan Jasa/ <i>Net Exports of Goods and Services</i>	63,24	61,68	66,61	74,38	62,42
<b>Produk Domestik Bruto/ Gross Domestic Product</b>	<b>100,00</b>	<b>100,00</b>	<b>100,00</b>	<b>100,00</b>	<b>100,00</b>

Catatan/Note: \*) Angka Sementara/*Preliminary figures*

\*\*) Angka Sangat Sementara/*Very Preliminary figures*

Sumber/Source: Badan Pusat Statistik, berbagai sensus, survei dan sumber lain/*BPS-Statistics Indonesia, various census, survey, and other sources*

**Tabel** 12.8 **Laju Pertumbuhan Produk Domestik Regional Bruto Atas Dasar Harga Konstan 2010 Menurut Jenis Pengeluaran di Kabupaten Paser (persen), 2019–2022**  
**Growth Rate of Gross Regional Domestic Product at 2010 Constant Market Prices by Type of Expenditure in Paser Regency (percent), 2019–2022**

<b>Jenis Pengeluaran</b> <i>Type of Expenditure</i>	<b>2019</b>	<b>2020</b>	<b>2021</b>	<b>2022*</b>	<b>2023**</b>
(1)	(2)	(3)	(4)	(5)	(6)
Pengeluaran Konsumsi Rumah Tangga/ <i>Household Consumption Expenditure</i>	3,19	-0,86	1,02	3,67	5,64
Pengeluaran Konsumsi LNPRT/NPISH <i>Consumption Expenditure</i>	5,32	1,41	0,72	1,49	5,05
Pengeluaran Konsumsi Pemerintah/ <i>Government</i> <i>Consumption Expenditure</i>	10,58	-2,69	3,28	5,36	27,97
Pembentukan Modal Tetap Bruto/ <i>Gross Fixed</i> <i>Capital Formation</i>	-6,40	-14,35	10,47	2,55	7,4
<b>Produk Domestik Bruto/ <i>Gross Domestic Product</i></b>	<b>3,99</b>	<b>-2,86</b>	<b>5,39</b>	<b>1,10</b>	<b>1,38</b>

Catatan/Note: \*) Angka Sementara/*Preliminary figures*

\*\*) Angka Sangat Sementara/*Very Preliminary figures*

Sumber/Source: Badan Pusat Statistik, berbagai sensus, survei dan sumber lain/*BPS-Statistics Indonesia, various census, survey, and other sources*

**Tabel 12.9** **Agregat Produk Domestik Regional Bruto Kabupaten Paser, 2019-2023**  
**Table 12.9** **Agregat of Gross Regional Domestic Product in Paser Regency, 2019 - 2023**

Lapangan Usaha / Industry	2019	2020	2021	2022*	2023**
(1)	(2)	(3)	(4)	(5)	(6)
<b>I. Atas Dasar Harga Berlaku</b>					
1. Produk Domestik Regional Bruto (juta rupiah)	48.025.891,19	43.234.505,66	53.888.948,57	76.262.455,33	59.217.247,16
2. Penduduk Pertengahan Tahun (orang)	277.062,00	275.057,00	278.039,00	281.143,00	284.112,00
3. Produk Domestik Regional Bruto Perkapita (juta rupiah)	173,34	157,18	193,82	271,26	208,43
<b>II. Atas Dasar Harga Konstan</b>					
1. Produk Domestik Regional Bruto (juta rupiah)	35.734.748,73	34.712.068,19	36.582.322,34	36.985.151,68	37493831,39
2. Penduduk Pertengahan Tahun (orang)	277.062,00	275.057,00	278.039,00	281.143,00	284.112,00
3. Produk Domestik Regional Bruto Perkapita (juta rupiah)	128,98	126,20	131,57	131,55	131,97

Catatan/Note: \*) Angka Sementara/Preliminary figures

\*\*) Angka Sangat Sementara/Very Preliminary figures

Sumber/Source: Badan Pusat Statistik, berbagai sensus, survei dan sumber lain/BPS-Statistics Indonesia, various census, survey, and other sources





# PERBANDINGAN ANTAR KABUPATEN/KOTA *REGENCY/MUNICIPAL COMPARISON*

## 2023

### PERBANDINGAN INDEKS PEMBANGUNAN MANUSIA (IPM) *COMPARISON OF HUMAN DEVELOPMENT INDEX*

 KAB. PASER	74,56	 KAB. PPU	74,33
 KAB. KUTAI BARAT	73,97	 KAB. MAHULU	70,02
 KAB. KUKAR	75,95	 KOTA BALIKPAPAN	82,03
 KAB. KUTAI TIMUR	75,33	 KOTA SAMARINDA	82,61
 KAB. BERAU	76,71	 KOTA BONTANG	81,63

### PERBANDINGAN JUMLAH PENDUDUK (RIBU)

*COMPARISON OF POPULATION BY REGENCY*

## 2023

 KAB. PASER	284,11	 KAB. PPU	197,63
 KAB. KUTAI BARAT	177,13	 KAB. MAHULU	33,77
 KAB. KUKAR	756,79	 KOTA BALIKPAPAN	710,04
 KAB. KUTAI TIMUR	455,50	 KOTA SAMARINDA	850,63
 KAB. BERAU	258,29	 KOTA BONTANG	185,85



**ULASAN**

Tahun 2023, jumlah penduduk Provinsi Kalimantan Timur berjumlah 3.909,74 ribu jiwa, dengan penduduk terbanyak berada di Kota Samarinda, yaitu 850,63 ribu jiwa, dan penduduk paling sedikit berada di Kabupaten Mahakam Ulu dengan jumlah 33,77 ribu jiwa.

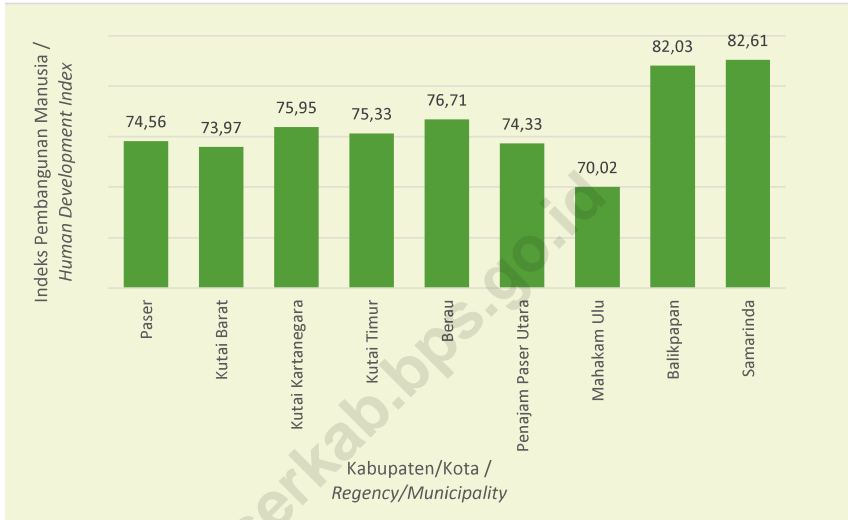
Laju pertumbuhan PDRB menunjukkan perkembangan agregat pendapatan dari satu waktu tertentu terhadap waktu sebelumnya. Pada tahun 2022 Provinsi Kalimantan Timur menunjukkan kenaikan dari 2,55 pada tahun 2021 menjadi 4,48 pada tahun 2022, dan 7 kabupaten/kota di Provinsi Kalimantan Timur mengalami laju pertumbuhan PDRB ADHK yang positif.

**DESCRIPTION**

*In 2023, the number of population of Kalimantan Timur Province was 3.909,74 thousand people, with the highest number of population was Samarinda Municipality, which is 850.63 thousand people. And the lowest number of population was Mahakam ulu Regency with 27,201 thousand people.*

*The growth rate of Gross Regional Domestic Products (GRDP) explains the income growth during the given period. In 2022, Kalimantan Timur Province has been significantly increasing from 2.55 in 2021 became 4.48 in 2022, and 7 Regency/Municipality in Kalimantan Province experienced positive growth rate of GRDP at constant prices.*

**Gambar** 13.1 **Indeks Pembangunan Manusia Menurut Kabupaten/ Kota di Provinsi Kalimantan Timur, 2023**  
**Figures** **Human Development Index by Regency/Municipality in Kalimantan Timur Province, 2023**



Sumber/Source: Badan Pusat Statistik Provinsi Kalimantan Timur/BPS-Statistics of Kalimantan Timur Province



**Tabel 13.1** Jumlah Penduduk Menurut Kabupaten/Kota di Provinsi Kalimantan Timur (ribu), 2019 - 2023  
**Table** *Population by Regency/Municipality in Kalimantan Timur Province (thousand), 2019 - 2023*

Kabupaten/Kota Regency/Municipality	2019	2020	2021	2022	2023
(1)	(2)	(3)	(4)	(5)	(6)
<b>Kabupaten/Regency</b>					
Paser	285,89	274,89	278,04	281,14	284,11
Kutai Barat	148,02	171,94	173,75	175,47	177,13
Kutai Kartanegara	786,12	727,61	735,97	746,37	756,79
Kutai Timur	376,11	432,55	440,29	447,94	455,50
Berau	232,29	247,21	250,95	254,66	258,29
Penajam Paser Utara	160,91	178,06	180,59	188,90	197,63
Mahakam Ulu	26,38	32,42	32,87	33,32	33,77
<b>Kota/Municipality</b>					
Balikpapan	655,18	687,06	694,94	702,60	710,04
Samarinda	872,77	827,07	835,15	843,01	850,63
Bontang	177,72	178,41	180,92	183,37	185,85
<b>Kalimantan Timur</b>	<b>3.721,39</b>	<b>3.757,22</b>	<b>3.803,46</b>	<b>3.856,78</b>	<b>3.909,74</b>

Sumber/Source: <sup>1</sup>Badan Pusat Statistik, Sensus Penduduk (SP) 2020 (September)/BPS-Statistics Indonesia, 2020 Population Census (September)

<sup>2</sup>Badan Pusat Statistik, Proyeksi Penduduk Indonesia 2020–2050 Hasil Sensus Penduduk 2020 (Pertengahan tahun/Juni)/ BPS-Statistics Indonesia, 2020–2050 Indonesia population projection result of 2020 Population Census (mid year/June)

**Tabel** 13.2 **Laju Pertumbuhan Produk Domestik Regional Bruto Atas Dasar Harga Konstan 2010 Menurut Kabupaten/Kota di Provinsi Kalimantan Timur (persen), 2019 - 2023**  
**Table** 13.2 **Rate of Growth of Gross Regional Domestic Products at 2010 Constant Prices by Regency/Municipality in Kalimantan Timur Province (percent), 2019 - 2023**

<b>Kabupaten/Kota Regency/Municipality</b>	<b>2019</b>	<b>2020</b>	<b>2021</b>	<b>2022*</b>	<b>2023**</b>
(1)	(2)	(3)	(4)	(5)	(6)
<b>Kabupaten/Regency</b>					
Paser	3,99	-2,86	5,39	1,09	
Kutai Barat	5,69	-2,87	4,19	4,77	
Kutai Kartanegara	3,92	-4,21	2,68	3,71	
Kutai Timur	8,17	-3,08	-0,89	5,58	
Berau	5,63	-3,32	5,36	3,95	
Penajam Paser Utara	2,61	-2,34	-1,69	14,49	
Mahakam Ulu	5,52	-0,22	1,27	0,91	
<b>Kota/Municipality</b>					
Balikpapan	4,99	-0,91	4,56	4,94	
Samarinda	5,00	-0,99	2,78	6,58	
Bontang	-2,15	-2,74	1,6	2,46	
<b>Kalimantan Timur</b>	<b>4,70</b>	<b>-2,90</b>	<b>2,55</b>	<b>4,48</b>	

Catatan/Note: \*) Angka Sementara/Preliminary figures

\*\*) Angka Sangat Sementara/Very Preliminary figures

Sumber/Source: Badan Pusat Statistik dan sumber lain/BPS-Statistics Indonesia and other sources

**Tabel 13.3** Jumlah Penduduk Miskin Menurut Kabupaten/Kota di Provinsi Kalimantan Timur (ribu), 2019 - 2023  
**Number of Poor Population by Regency/Municipality in Kalimantan Timur Province (thousand), 2019 - 2023**

Kabupaten/Kota Regency/Municipality	2019	2020	2021	2022	2023
(1)	(2)	(3)	(4)	(5)	(6)
<b>Kabupaten/Regency</b>					
Paser	25,45	26,77	27,56	27,02	26,39
Kutai Barat	13,45	13,78	15,38	15,38	14,69
Kutai Kartanegara	56,34	58,42	62,36	62,87	60,86
Kutai Timur	35,31	36,98	37,78	36,84	37,04
Berau	11,62	12,30	13,62	13,31	13,26
Penajam Paser Utara	11,52	11,93	12,13	11,59	11,19
Mahakam Ulu	3,19	3,26	3,18	3,1	3,06
<b>Kota/Municipality</b>					
Balikpapan	15,78	17,02	18,53	15,83	14,99
Samarinda	39,80	41,92	42,84	41,95	41,89
Bontang	7,47	7,91	8,41	8,39	7,71
<b>Kalimantan Timur</b>	<b>219,92</b>	<b>230,27</b>	<b>241,77</b>	<b>236,25</b>	<b>231,08</b>

Sumber/Source: Badan Pusat Statistik, Survei Sosial Ekonomi Nasional/BPS-Statistics Indonesia, National Socioeconomic Survey

**Tabel 13.4** Indeks Pembangunan Manusia Menurut Kabupaten/Kota di Provinsi Kalimantan Timur, 2019 - 2023  
*Human Development Index by Regency/Municipality in Kalimantan Timur Province, 2019 - 2023*

Kabupaten/Kota Regency/Municipality	2019	2020	2021	2022	2023
(1)	(2)	(3)	(4)	(5)	(6)
<b>Kabupaten/Regency</b>					
Paser	72,29	72,43	73,34	73,85	74,56
Kutai Barat	71,63	71,42	72,31	73,16	73,97
Kutai Kartanegara	73,78	74,19	74,69	75,31	75,95
Kutai Timur	73,49	73,32	74,15	74,69	75,33
Berau	74,88	75,19	75,69	76,24	76,71
Penajam Paser Utara	71,64	72,40	73,01	73,56	74,33
Mahakam Ulu	67,58	67,50	68,36	69,17	70,02
<b>Kota/Municipality</b>					
Balikpapan	80,11	80,36	81,07	81,49	82,03
Samarinda	80,20	80,39	81,05	81,72	82,61
Bontang	80,09	80,06	80,65	81,00	81,63
<b>Kalimantan Timur</b>	<b>76,61</b>	<b>75,94</b>	<b>76,6</b>	<b>77,36</b>	<b>78,2</b>

Sumber/Source: Badan Pusat Statistik, Seri Berita Resmi Statistik Indeks Pembangunan Manusia/BPS-Statistics Indonesia, Series of Press Releases of Human Development Index

## DAFTAR PUSTAKA REFERENCES

- Badan Ketahanan Pangan. 2018. *Neraca Bahan Makanan Indonesia 2018–2021*. Jakarta: Badan Ketahanan Pangan.
- Badan Ketahanan Pangan. 2023. Analisis Ketersediaan Pangan Neraca Bahan Makanan Indonesia 2021–2023. Jakarta: Badan Ketahanan Pangan.
- Subdirektorat Statistik Tanaman Pangan. 2018. *Konversi Gabah ke Beras Tahun 2018*. Jakarta: Badan Pusat Statistik.
- Badan Pusat Statistik dan Kementerian Pertanian. 2018. *Pedoman Pengumpulan Data Survei Ubinan Tanaman Pangan*. Jakarta: Badan Pusat Statistik.
- Badan Pusat Statistik. 2018. *Pedoman Teknis Pendataan Statistik Pertanian Tanaman Pangan Terintegrasi Dengan Metode Kerangka Sampel Area (KSA) 2018*. Jakarta: Badan Pusat Statistik.
- Badan Pusat Statistik. 2019. *Buku Pedoman Pelaksanaan Pendataan Statistik Pertanian Tanaman Pangan Terintegrasi dengan Metode Kerangka Sampel Area untuk Komoditas Jagung 2019*. Jakarta: Badan Pusat Statistik.
- Badan Pusat Statistik. 2019. *Pedoman Survei Harga Konsumen*. Jakarta: Badan Pusat Statistik.
- Subdirektorat Statistik Harga Perdagangan Besar. 2020. *Indeks Harga Perdagangan Besar Indonesia (2010=100) Tahun 2019*. Jakarta: Badan Pusat Statistik
- Subdirektorat Pengembangan Standarisasi dan Klasifikasi Statistik. 2020. *Klasifikasi Baku Lapangan Usaha Indonesia (KBLI) 2020*. Jakarta: Badan Pusat Statistik.
- Badan Pusat Statistik. 2020. *Pedoman Pelaksanaan Pencacahan Survei KSA 2020*. Jakarta: Badan Pusat Statistik.
- Direktorat Statistik Ketahanan Sosial. 2021. *Buku 3: Konsep dan Definisi Podes 2021*. Jakarta: Badan Pusat Statistik.
- Subdirektorat Statistik Harga Perdagangan Besar. 2021. *Indeks Harga Perdagangan Besar Indonesia (2018=100) Tahun 2020*. Jakarta: Badan Pusat Statistik
- Badan Pusat Statistik. 2021. *Pedoman Pengumpulan Data Statistik Perikanan*. Jakarta: Badan Pusat Statistik.
- Badan Pusat Statistik. 2021. *Survei Pengukuran Tingkat Kebahagiaan: Konsep dan Definisi*. Jakarta: Badan Pusat Statistik.
- Direktorat Statistik Kesejahteraan Rakyat. 2022. *Buku 4 Konsep dan Definisi Survei Sosial Ekonomi Nasional Maret 2023*. Jakarta: Badan Pusat Statistik.
- Direktorat Statistik Kesejahteraan Rakyat. 2022. *Buku 5 Pemanfaatan Data Susenas Kor dan KP Susenas Maret 2023*. Jakarta: Badan Pusat Statistik.
- Direktorat Statistik Harga. 2022. *Indeks Harga Perdagangan Besar Indonesia (2018=100) Tahun 2021*. Jakarta: Badan Pusat Statistik
- Direktorat Statistik Ketahanan Sosial. 2022. *Penghitungan dan Analisis Kemiskinan Makro Indonesia 2022*. Jakarta: Badan Pusat Statistik.
- Direktorat Statistik Harga. 2022. *Statistik Nilai Tukar Petani 2022*. Jakarta: Badan Pusat Statistik.

- Direktorat Statistik Harga. 2022. *Pedoman Pencacahan Survei Harga Produsen 2023*. Jakarta: Badan Pusat Statistik.
- Direktorat Statistik Kesejahteraan Rakyat. 2023. *Buku 4 Konsep dan Definisi Survei Sosial Ekonomi (Susenai) Maret 2023*. Badan Pusat Statistik. Jakarta.
- Direktorat Statistik Kependudukan dan Ketenagakerjaan. 2023. *Buku Kode Sakernas Agustus 2023*. Jakarta: Badan Pusat Statistik.
- Direktorat Statistik Kependudukan dan Ketenagakerjaan. 2023. *Buku Pedoman Pemeriksaan Sakernas Agustus 2023*. Jakarta: Badan Pusat Statistik.
- Direktorat Statistik Kependudukan dan Ketenagakerjaan. 2023. *Buku Pedoman Pencacahan Sakernas Agustus 2023*. Jakarta: Badan Pusat Statistik.
- Direktorat Statistik Harga. 2023. *Indeks Harga Perdagangan Besar Indonesia (2018=100) Tahun 2022*. Jakarta: Badan Pusat Statistik
- Direktorat Analisis dan Pengembangan Statistik. 2023. *Indeks Pembangunan Manusia 2022*. Jakarta: Badan Pusat Statistik.
- Direktorat Statistik Ketahanan Sosial. 2023. *Indeks Perilaku Anti Korupsi 2023*. Jakarta: Badan Pusat Statistik.
- Direktorat Neraca Pengeluaran. 2023. *Neraca Arus Dana Indonesia Triwulanan 2020-2023:2*. Jakarta: Badan Pusat Statistik.
- Direktorat Statistik Industri. 2023. *Pedoman Pencacahan Survei Pertambangan dan Energi*. Jakarta: Badan Pusat Statistik.
- Direktorat Statistik Ketahanan Sosial. 2023. *Penghitungan dan Analisis Kemiskinan Makro Indonesia 2023*. Jakarta: Badan Pusat Statistik.
- Direktorat Statistik Kependudukan dan Ketenagakerjaan. 2023. *Proyeksi Penduduk Indonesia 2020–2050 Hasil Sensus Penduduk 2020*. Jakarta: Badan Pusat Statistik.
- Badan Pusat Statistik dan Kementerian Pertanian. 2015. *Pedoman Pengumpulan Data Statistik Pertanian (SP) Tanaman Pangan 2015*. Jakarta: Badan Pusat Statistik.
- Direktorat Statistik Ketahanan Sosial. 2023. *Statistik Kriminal 2023*. Jakarta: Badan Pusat Statistik.
- Direktorat Statistik Harga. 2024. *Indeks Harga Perdagangan Besar Indonesia (2018=100) Tahun 2023*. Jakarta: Badan Pusat Statistik
- Badan Pusat Statistik. 2024. *Pedoman SEDAPP Online: Sedia Data Perusahaan Perkebunan dengan Aplikasi SKB-Online*. Jakarta: Badan Pusat Statistik.
- Bank Indonesia. 2022. *Metadata Uang Beredar dan Faktor yang Mempengaruhinya*. Jakarta: Bank Indonesia.
- Bank Indonesia. 2023. *Statistik Ekonomi dan Keuangan Indonesia Desember 2023*. Jakarta: Bank Indonesia.
- Bank Indonesia. 2024. *Statistik Utang Luar Negeri Indonesia Vol: XXXVII Februari 2024*. Jakarta: Bank Indonesia.
- Department of Economics Social Affairs. 2022. *Monthly Bulletin of Statistics January 2022*. New York: United Nations.
- Department of Economics Social Affairs. 2022. *Monthly Bulletin of Statistics July 2022*. New York: United Nations.
- Department of Economics Social Affairs. 2024. *Monthly Bulletin of Statistics January 2024*. New York: United Nations.

- Direktorat Jenderal Pengelolaan DAS dan Rehabilitasi Hutan. 2023. *Statistik Ditjen PDASRH 2022*. Jakarta: Kementerian Lingkungan Hidup dan Kehutanan.
- Direktorat Jenderal Perkebunan. 2013. *Pedoman Pelaksanaan Pengelolaan Data Komoditas Perkebunan (PDKP): "Menuju Satu Angka Statistik Perkebunan Secara Nasional"*. Jakarta: Kementerian Pertanian RI.
- Direktorat Statistik Industri. 2023. *Buku Pedoman Kegiatan Survei Direktorat Statistik Industri*. Jakarta: Badan Pusat Statistik.
- Direktorat Statistik Industri. 2023. *Direktori Perusahaan Konstruksi 2023, Buku I: Pulau Sumatera, Kalimantan, Sulawesi, dan Papua*. Jakarta: Badan Pusat Statistik.
- Direktorat Statistik Industri. 2023. *Indikator Konstruksi Triwulan II 2023*. Jakarta: Badan Pusat Statistik.
- Direktorat Statistik Industri. 2023. *Modul IMK Survei Industri Pengolahan, Pertambangan, Energi, dan Konstruksi 2023*. Jakarta: Badan Pusat Statistik.
- Direktorat Statistik Industri. 2023. *Perkembangan Indeks Produksi Triwulanan Industri Mikro dan Kecil 2022*. Jakarta: Badan Pusat Statistik.
- Direktorat Statistik Industri. 2023. *Profil Usaha Konstruksi Perorangan 2022*. Jakarta: Badan Pusat Statistik.
- Direktorat Statistik Industri. 2023. *Statistik Konstruksi 2022*. Jakarta: Badan Pusat Statistik.
- European Communities, International Monetary Fund, Organisation for Economic Co-operation and Development, Houghton & Khandker. 2009. *Handbook on Poverty and Inequality*. Washington DC: WorldBank.
- Institut Pertanian Bogor. 2021. *Pusat Kajian Sumber Daya Pesisir dan Lautan*. Bogor: Institut Pertanian Bogor.
- International Monetary Fund. 2023. "World Economic Outlook Database". Diakses pada Januari 2024. <https://www.imf.org/en/Publications/WEO/weo-database/2023/October>.
- International United Nations Statistics Division (UNSD). 2010. *Merchandise Trade Statistics (IMTS) Concepts and Definitions*. Diakses pada 9 Februari 2024. [https://unstats.un.org/unsd/trade/eg-imts/IMTS%202010%20\(English\).pdf](https://unstats.un.org/unsd/trade/eg-imts/IMTS%202010%20(English).pdf).
- International United Nations Statistics Division (UNSD). 2016. *Classification by Broad Economic Categories Rev.5*. Diakses pada 9 Februari 2024. [https://unstats.un.org/unsd/trade/classifications/SeriesM\\_53\\_Rev.5\\_17-01722-E-Classification-by-Broad-Economic-Categories\\_PRINT.pdf](https://unstats.un.org/unsd/trade/classifications/SeriesM_53_Rev.5_17-01722-E-Classification-by-Broad-Economic-Categories_PRINT.pdf).
- Kementerian Kelautan dan Perikanan. 2022. *Manual IKU Kementerian Kelautan dan Perikanan*. Jakarta: Kementerian Kelautan dan Perikanan.
- Kementerian Keuangan Direktorat Jenderal Bea dan Cukai. 2022. *Buku Tarif Kepabeanan Indonesia (BTKI)*. Diakses pada 9 Februari 2024. <https://www.beacukai.go.id/arsip/lan/BTKI-2022.html>.
- Kementerian Lingkungan Hidup dan Kehutanan. 2023. *Statistik 2022 Kementerian Lingkungan Hidup dan Kehutanan*. Jakarta: Kementerian Lingkungan Hidup dan Kehutanan.
- Kementerian Pekerjaan Umum dan Perumahan Rakyat. 2023. *Buku Informasi Statistik Infrastruktur PUPR Tahun 2022*. Jakarta: Kementerian PUPR.

- Kementerian Pekerjaan Umum dan Perumahan Rakyat. 2023. "Open Data PUPR". Diakses pada 15 Desember 2023. <https://data.pu.go.id>.
- Kementerian Perhubungan. 2023. *Civil Aircraft Register 2023*. Jakarta: Kementerian Perhubungan.
- Kementerian Perhubungan. 2023. *Statistik Angkutan Udara Tahun 2022*. Jakarta: Kementerian Perhubungan.
- Direktorat Jenderal Hortikultura & Badan Pusat Statistik. 2022. *Pedoman Statistik Pertanian Hortikultura (SPH)*. Jakarta: Kementerian Pertanian.
- Kementerian Pertanian Republik Indonesia. 2023. *Statistik Peternakan dan Kesehatan Hewan 2023*. Jakarta: Kementerian Pertanian Republik Indonesia.
- Keputusan Direktur Jenderal Peternakan dan Kesehatan Hewan No. 14087/ KPTS/ OT.040/F/11/2019 tentang Petunjuk Teknis Pengumpulan, Pengolahan, dan Penyajian Data Pokok Peternakan dan Kesehatan Hewan.
- Keputusan Kepala Badan Pusat Statistik Nomor 249 Tahun 2023 tentang Kode dan Nama Wilayah Kerja Statistik Tahun 2022.
- Keputusan Kepala Badan Pusat Statistik Nomor 649 Tahun 2023 tentang Kode dan Nama Wilayah Kerja Statistik Tahun 2023.
- Keputusan Kepala Badan Pusat Statistik Nomor 6 Tahun 2022 tentang Penyelenggaraan Statistik Dasar.
- Keputusan Menteri Agraria dan Tata Ruang/Kepala Badan Pertanahan Nasional Nomor 686/SK-PG.03.03/XII/2019 tentang Penetapan Luas Lahan Baku Sawah Nasional Tahun 2019.
- Keputusan Menteri Dalam Negeri Nomor 100.1.1-6117 tentang Pemberian dan Pemutakhiran Kode, Data Wilayah Administrasi Pemerintahan, dan Pulau Tahun 2022.
- Kereta Api Indonesia. 2023. *Laporan Tahunan dan Keberlanjutan 2022*. Jakarta: Kereta Api Indonesia.
- Larasati, Widya. 2023. *Ringkasan Eksekutif Pengeluaran dan Konsumsi Penduduk Indonesia Maret 2023*. Volume 15 Nomor 2. Jakarta: Badan Pusat Statistik.
- Miller, R.E. dan P.D. Blair. 2009. *Input-Output Analysis: Foundation and Extension, Second Edition*. New York: Cambridge University Press.
- Nazara, Suahasil. 2005. *Analisis Input-Output Edisi Kedua*. Depok: Lembaga Penerbit FE-UI.
- Pelindo. 2023. *Annual Report 2022*. Jakarta: Pelindo.
- Peraturan Badan Pelindungan Pekerja Migran Indonesia Nomor 7 Tahun 2022 tentang Proses Sebelum Bekerja Bagi Calon Pekerja Migran Indonesia.
- Peraturan Badan Pusat Statistik Nomor 1 Tahun 2020 tentang Kode dan Nama Wilayah Kerja Statistik Tahun 2019.
- Peraturan Badan Pusat Statistik Nomor 1 Tahun 2021 tentang Kode dan Nama Wilayah Kerja Statistik Tahun 2020.
- Peraturan Badan Pusat Statistik Nomor 5 Tahun 2021 tentang Kode dan Nama Wilayah Kerja Statistik Tahun 2021.
- Peraturan Kepala Badan Nasional Penanggulangan Bencana Nomor 7 Tahun 2023 tentang Petunjuk Pelaksanaan Standar Data Kejadian dan Dampak Bencana.



- Peraturan Kepala Badan Pusat Statistik Nomor 120 Tahun 2020 Tentang Klasifikasi Desa Perkotaan dan Perdesaan di Indonesia 2020.
- Peraturan Kepala Badan Pusat Statistik Nomor 57 Tahun 2009 Tentang Klasifikasi Baku Lapangan Usaha Indonesia.
- Peraturan Menteri Dalam Negeri Nomor 20 Tahun 2018 tentang Pengelolaan Keuangan Desa.
- Peraturan Menteri Dalam Negeri Nomor 72 Tahun 2019 tentang Perubahan Atas Peraturan Menteri Dalam Negeri Nomor 137 Tahun 2017 Tentang Kode Dan Data Wilayah Administrasi Pemerintahan.
- Peraturan Menteri Dalam Negeri Nomor 90 Tahun 2019 tentang Klasifikasi, Kodefikasi, dan Nomenklatur Perencanaan Pembangunan dan Keuangan Daerah.
- Peraturan Menteri Kesehatan Republik Indonesia Nomor 75 Tahun 2014 tentang Pusat Kesehatan Masyarakat.
- Peraturan Menteri Kesehatan RI Nomor 12 Tahun 2017 tentang Penyelenggaraan Imunisasi.
- Peraturan Menteri Kesehatan RI Nomor 1332 Tahun 2002 tentang Perubahan Atas Peraturan Menteri Kesehatan RI Nomor 922/MENKES/PER/X/1993 tentang Ketentuan dan Tata Cara Pemberian Izin Apotek.
- Peraturan Menteri Pendayagunaan Aparatur Negara dan Reformasi Birokrasi Nomor 16 Tahun 2009 tentang Jabatan Fungsional Guru dan Angka Kreditnya.
- Peraturan Menteri Pendayagunaan Aparatur Negara dan Reformasi Birokrasi Nomor 17 Tahun 2013 tentang Jabatan Fungsional Dosen dan Angka Kreditnya.
- Peraturan Menteri Pendayagunaan Aparatur Negara dan Reformasi Birokrasi Republik Indonesia Nomor 9 Tahun 2014 tentang Jabatan Fungsional Pustakawan dan Angka Kreditnya.
- Peraturan Pemerintah Nomor 5 Tahun 2021 tentang Penyelenggaraan Perizinan Berusaha Berbasis Risiko.
- Peraturan Perpustakaan Nasional Republik Indonesia Nomor 2 Tahun 2022 Tentang Pedoman Akreditasi Perpustakaan Pasal 13 Ayat 6.
- Peraturan Presiden Nomor 90 Tahun 2019 tentang Badan Pelindungan Pekerja Migran Indonesia.
- Peraturan Presiden Republik Indonesia Nomor 12 Tahun 2013 tentang Jaminan Kesehatan.
- Perpustakaan Nasional Republik Indonesia. 2021. *Pedoman Pengukuran Pembudayaan Kegemaran Membaca*. Jakarta: Perpustakaan Nasional Republik Indonesia.
- Perpustakaan Nasional Republik Indonesia. 2023. *Laporan Akhir Kajian Indeks Pembangunan Literasi Masyarakat Tahun 2023*. Jakarta: Perpustakaan Nasional Republik Indonesia.
- Perpustakaan Nasional RI. 2023. *Laporan Akhir Kajian Kegemaran Membaca Masyarakat Indonesia 2023*. Jakarta: Perpustakaan Nasional RI.
- Tim Penerjemah SNA 2008 Badan Pusat Statistik. 2008. *Sistem Neraca Nasional 2008*. Jakarta: Badan Pusat Statistik.
- Undang-Undang Republik Indonesia Nomor 25 Tahun 1992 tentang Perkoperasian.

- Undang-Undang Republik Indonesia Nomor 24 Tahun 2013 tentang Perubahan atas Undang-Undang Republik Indonesia Nomor 23 Tahun 2006 tentang Administrasi Kependudukan.
- Undang-Undang Republik Indonesia Nomor 44 Tahun 2009 tentang Rumah Sakit.
- Undang-Undang Republik Indonesia Nomor 18 Tahun 2017 tentang Pelindungan Pekerja Migran Indonesia.
- Undang-Undang Republik Indonesia Nomor 3 Tahun 2020 Tentang Pertambangan Mineral dan Batubara.
- Undang-Undang Republik Indonesia Nomor 29 Tahun 2022 tentang Pembentukan Provinsi Papua Barat Daya.
- Undang-Undang Republik Indonesia Nomor 4 Tahun 2023 tentang Pengembangan dan Penguatan Sektor Keuangan.
- Undang-Undang Republik Indonesia Nomor 19 Tahun 2023 tentang Anggaran Pendapatan dan Belanja Negara.
- Undang-Undang Republik Indonesia Nomor 5 Tahun 2014 tentang Aparatur Sipil Negara.
- United Nations. 2009. "System of National Accounts 2008 (2008 SNA)". Diakses pada 15 Februari 2024. <https://unstats.un.org/unsd/nationalaccount/docs/sna2008.pdf>.
- United Nations. 2016. *International Recommendations for Tourism Statistics 2008 Compilation Guide*. UNWTO: New York.
- United Nations. 2024. "UN Population Division Data Portal". Diakses pada 22 Januari 2024. <https://population.un.org/dataportal/>.
- United Nations Development Programme. 2022. *Human Development Report 2021/2022*. New York: United Nations Development Programme.
- World Economic Forum. 2019. *The Global Competitiveness Report 2019*. Switzerland: World Economic Forum

**ST 2023**

**SENSUS PERTANIAN**

**CENSUS OF AGRICULTURE**

**BerAKHLAK**

Berorientasi Pelayanan, Akuntabel, Kompeten,  
Harmonis, Loyal, Adaptif, Kolaborasi

Service Oriented, Accountable, Competent,  
Harmonious, Loyal, Adaptive, Collaborative



# DATA

**MENCERDASKAN BANGSA**

*Enlighten The Nation*



**BADAN PUSAT STATISTIK**  
**KABUPATEN PASER**  
**BPS-Statistics of Paser Regency**  
Jl. Gajah Mada No. 76 Tana Paser  
Telp/Fax : (0543) 21219  
E-mail : [bps6401@bps.go.id](mailto:bps6401@bps.go.id)  
Website : <http://paserkab.bps.go.id>

ISSN 2686-4104



9 772686 413009