

KECAMATAN KALIWUNGU SELATAN

DALAM ANGKA

Tahun 2010

Kaliwungu Selatan in Figure



DISUSUN OLEH :
KOORDINATOR STATISTIK
KECAMATAN KALIWUNGU SELATAN



Badan Pusat Statistik
Kabupaten Kendal

KATA SAMBUTAN

Assalamu'alaikum Wr. Wb.

Dengan memanjatkan puji syukur kehadirat Tuhan Yang Maha Esa dan ucapan terima kasih yang tak terhingga atas terbitnya buku "*KECAMATAN KALIWUNGU SELATAN DALAM ANGKA TAHUN 2010*" yang dikeluarkan oleh Koordinator Statistik Kecamatan Kaliwungu Selatan.

Buku ini merupakan sumber data dan informasi data terutama bagi penyusun perencanaan yang akurat dan komprehensif, dimana perencanaan merupakan salah satu fungsi manajemen yang sangat memerlukan dukungan data yang benar dan akurat.

Saya minta kepada segenap jajaran aparat pemerintah dan segenap komponen masyarakat Kecamatan Kaliwungu Selatan, hendaknya buku ini dapat dijadikan sumber data dan informasi dalam pelaksanaan tugas baik di bidang pemerintahan, pembangunan, maupun kemasyarakatan di era globalisasi dan reformasi ini.

Semoga buku ini benar-benar dapat dimanfaatkan oleh semua pihak dalam rangka lebih memacu perkembangan di Kecamatan Kaliwungu Selatan.

Wassalamu'alaikum Wr. Wb.

Kaliwungu Selatan, Juni 2011.
Camat Kaliwungu Selatan

TONI ARI WIBOWO, AP.MM
Pembina
NIP. 19760117 199412 1 001

KATA PENGANTAR

Berkat rahmat Tuhan Yang Maha Esa, publikasi “*KECAMATAN KALIWUNGU SELATAN DALAM ANGKA TAHUN 2010*” dapat tersaji. Publikasi ini merupakan publikasi yang diterbitkan setiap tahun secara berkesinambungan.

Mengingat keterbatasan kami, maka dalam penyajian ini mungkin belum memenuhi harapan bagi para konsumen data dikarenakan masih banyak kekurangannya. Namun demikian, kami sangat gembira karena dukungan dari berbagai pihak baik berupa data maupun informasi yang bisa memberikan gambaran yang sebenarnya.

Selanjutnya kami mengharapkan saran dan kritik berbagai pihak yang bersifat membangun guna kesempurnaan publikasi yang akan datang.

Penghargaan dan ucapan terima kasih kami sampaikan kepada:

1. Yang Terhormat Bapak Camat Kaliwungu Selatan
2. Yang Terhormat Bapak Kepala Dinas/Instansi di Kecamatan Kaliwungu Selatan

Semoga publikasi ini ada manfaatnya.

Kaliwungu Selatan, Juni 2011.
Koordinator Statistik Kecamatan
Kaliwungu Selatan

HADI PURNOMO

DAFTAR ISI

Sambutan Camat Kaliwungu Selatan.....	i
Kata Pengantar.....	ii
Daftar isi.....	iii
Daftar Grafik.....	vii
Letak Geografis.....	viii
Peta Wilayah Kabupaten Kendal.....	ix
Peta Wilayah Kecamatan Kaliwungu Selatan.....	x
BAB I	GEOGRAFIS
Tabel 1.1 Luas Wilayah Dirinci Menurut Desa.....	2
Tabel 1.2 Jarak Desa ke Ibukota Kecamatan.....	3
Tabel 1.3 Luas Wilayah Dirinci Menurut Penggunaannya.....	4
Tabel 1.4 Luas Tanah Sawah Menurut Jenis Pengairannya.....	6
Tabel 1.5 Luas Tanah Kering Menurut Jenisnya.....	8
Tabel 1.6 Banyaknya Hari Hujan.....	11
Tabel 1.7 Banyaknya Curah Hujan.....	12
BAB II	PEMERINTAHAN
Tabel 2.1 Banyaknya Dusun/Dukuh, Rukun Warga, dan Rukun Tetangga.....	14
Tabel 2.2 Banyaknya Balai Desa Dan Kantor Desa.....	15
Tabel 2.3 Banyaknya Perangkat Desa.....	16
Tabel 2.4 Banyaknya Surat Pemberitahuan Pajak Terdaftar.....	19
Tabel 2.5 Pemasukan Pajak Bumi dan Bangunan.....	20
BAB III	PENDUDUK
Tabel 3.1 Banyaknya Rumah Tangga dan Bangunan Tempat Tinggal.....	22
Tabel 3.2 Kepadatan Rumah Tangga.....	23

Tabel 3.3	Banyaknya Bangunan Tempat Tinggal Penduduk.....	24
Tabel 3.4	Banyaknya Penduduk Dirinci Menurut Jenis Kelamin.....	25
Tabel 3.5	Kepadatan Penduduk Dirinci Per Desa.....	26
Tabel 3.6	Sex Ratio Penduduk Laki-laki Terhadap Perempuan.....	27
Tabel 3.7	Perkembangan Penduduk Per Tahun.....	28
Tabel 3.8	Banyaknya Penduduk Warga Negara Asing.....	29
Tabel 3.9	Banyaknya Penduduk Menurut Kelompok Umur dan Jenis Kelamin.....	30
Tabel 3.10	Banyaknya Penduduk Menurut Kelompok Umur dan Jenis Kelamin Per Desa.....	32
Tabel 3.11	Banyaknya Penduduk Umur 5-6,7-12, 13-15...	42
Tabel 3.12	Banyaknya Mutasi penduduk.....	43
Tabel 3.13	Banyaknya Penduduk Di atas 5 Tahun Dirinci Menurut Pendidikan.....	44
Tabel 3.14	Banyaknya Penduduk Dirinci Menurut Mata Pencarian.....	46
Tabel 3.15	Banyaknya PUS Akseptor KB Aktif.....	50

BAB. IV SOSIAL

Tabel 4.1	Banyaknya Keluarga Menurut Tahapan.....	53
Tabel 4.2	Banyaknya Pemeluk Agama.....	54
Tabel 4.3	Banyaknya Tempat Ibadah.....	55
Tabel 4.4	Peserta Calon Jamaah Haji.....	56
Tabel 4.5	Banyaknya Ulama, Mubaligh, dan Khotib....	57
Tabel 4.6	Banyaknya Nikah, Talak, Cerai dan Rujuk.....	58
Tabel 4.7	Banyaknya Sekolah TK, Murid, dan Guru.....	59
Tabel 4.8	Banyaknya Sekolah Dasar Negeri, Murid, dan Guru.....	60
Tabel 4.9	Banyaknya Sekolah Dasar Swasta, Murid, dan Guru.....	61
Tabel 4.10	Banyaknya Madrasah Ibtida'iyah, Murid, dan Guru.....	62
Tabel 4.11	Banyaknya Sekolah Lanjutan Pertama Negeri, Murid dan Guru.....	63
Tabel 4.12	Banyaknya Sekolah Lanjutan Pertama Swasta, Murid ,dan Guru.....	64

Tabel 4.13	Banyaknya Madrasah Tsanawiyah, Murid dan Guru.....	65
Tabel 4.14	Banyaknya Sekolah Lanjutan Tingkat Atas Negeri, Murid dan Guru.....	66
Tabel 4.15	Banyaknya Sekolah Lanjutan Tingkat Atas Swasta, Murid dan Guru.....	67
Tabel 4.16	Banyaknya Madrasah Aliyah, Murid dan Guru.....	68
Tabel 4.17	Banyaknya Dokter, Tenaga Medis, Bidan, Dukun Bayi dan Juru Sunat.....	69
Tabel 4.18	Banyaknya Fasilitas Kesehatan.....	70
Tabel 4.19	Banyaknya Sarana Air Bersih.....	72
Tabel 4.20	Banyaknya Jamban Umum, Inpres dan Swadaya.....	73
Tabel 4.21	Banyaknya Penderita Cacat.....	74
Tabel 4.22	Banyaknya Anak Terlantar, Anak Nakal, Anak Jalanan, WTS dan Waria.....	75
Tabel 4.23	Banyaknya Lapangan Olah Raga.....	76

BAB V PERTANIAN

Tabel 5.1	Luas Panen dan Produksi Padi Sawah dan Gogo.....	78
Tabel 5.2	Luas Panen dan Produksi Padi dan Jagung.....	79
Tabel 5.3	Luas Panen dan Produksi Ubi Kayu dan Ubi Jalar.....	80
Tabel 5.4	Luas Panen dan Produksi Kacang Tanah dan Kedelai.....	81
Tabel 5.5	Produksi Tanaman Perdagangan.....	82
Tabel 5.6	Banyaknya Ikan.....	83
Tabel 5.7	Banyaknya Unggas.....	84
Tabel 5.8	Banyaknya Telur Unggas.....	86
Tabel 5.9	Banyaknya Ternak.....	87

BAB IV PERHUBUNGAN

Tabel 6.1	Banyaknya Sarana Angkutan Darat Kendaraan Bermotor.....	90
Tabel 6.2	Banyaknya Sarana Angkutan Darat Kendaraan Tidak Bermotor.....	91
Tabel 6.3	Jenis Permukaan, Kondisi, dan Kelas Jalan..	92

Tabel 6.4	Banyaknya Jembatan Desa.....	93
Tabel 6.5	Banyaknya Televisi, Radio, Listrik, PLN dan Telepon.....	94

<https://kendalkab.bps.go.id>

DAFTAR GRAFIK

Grafik 1	Luas Wilayah Dirinci Menurut Penggunaan.....	5
Grafik 2	Banyaknya Penduduk Menurut Kelompok Umur dan Jenis Kelamin.....	31

<https://kendalkab.bps.go.id>

LETAK GEOGRAFIS

1. Kecamatan Kaliwungu Selatan terletak dalam:

Kabupaten : Kendal
Propinsi : Jawa Tengah

2. Batas-batas wilayah:

Sebelah utara : Kecamatan Kaliwungu
Sebelah selatan : Kecamatan Singorojo
Sebelah barat : Kecamatan Brangsong
Sebelah timur : Kota Semarang

3. Jarak dari Ibukota Kaliwungu Selatan ke beberapa kota:

Kota Propinsi Jawa Tengah : 25 Km
Kota Kabupaten Kendal : 11 Km
Kota Kecamatan Kaliwungu : 4 Km
Kota Kecamatan Brangsong : 6 Km

4. Ketinggian tanah: 12 meter dpl

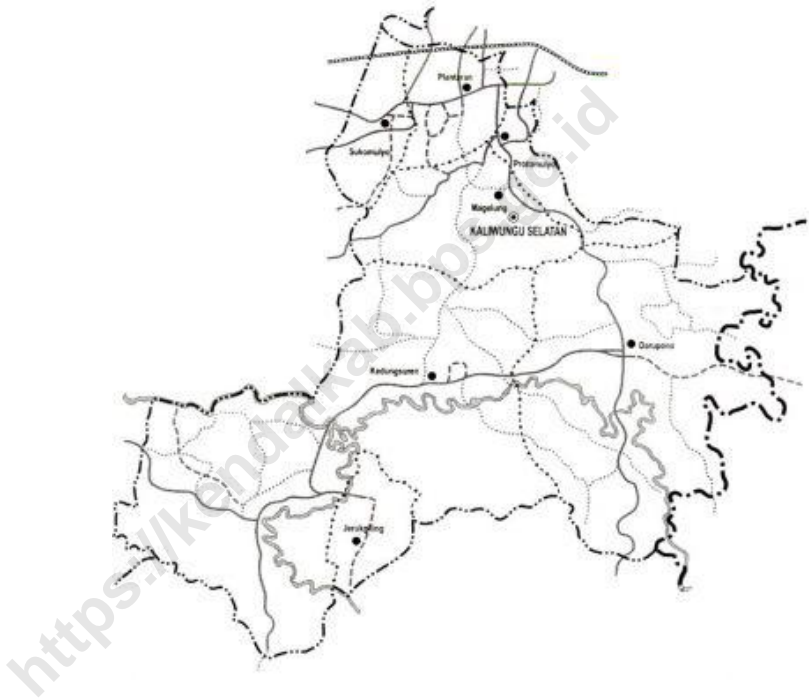
5. Suhu Udara:

- Siang hari : 32 °C
- Malam hari : 26 °C

PETA KABUPATEN KENDAL



PETA KECAMATAN KALIWUNGU SELATAN



BAB I

.....GEOGRAFIS

<https://kendalkab.bps.go.id>

Kecamatan Dalam Angka

2010

BAB. I GEOGRAFIS

Kecamatan Kaliwungu Selatan merupakan satu dari 20 kecamatan di Kabupaten Kendal Propinsi Jawa Tengah, dengan wilayah sebelah utara berbatasan dengan Kecamatan Kaliwungu, sebelah selatan berbatasan dengan Kecamatan Singorojo dan sebelah barat berbatasan dengan Kecamatan Brangsong dan sebelah timur Kota Semarang dengan ketinggian tanah antara 12 meter dpl.

Luas wilayah Kecamatan Kaliwungu Selatan mencapai 14,65 Km². Sebagian besar wilayah Kecamatan Kaliwungu Selatan digunakan sebagai lahan hutan yakni sebesar 36,99 Km² (56,74%), selebihnya untuk lahan pertanian (tanah sawah & tegalan), yaitu mencapai 18,36 Km² (28,16%) dan sisanya sebanyak 9,84 Km² (15,1%) digunakan untuk lahan pekarangan (lahan untuk bangunan, perumahan dan halaman sekitar) dan lain-lain.

Rata – rata curah hujan di wilayah Kecamatan Kaliwungu Selatan tahun 2010 sekitar 100 mm dengan rata – rata hari hujan adalah 7 hari.

TABEL : 1.1**Luas Wilayah Kecamatan Kaliwungu Selatan****Dirinci Menurut Desa****Tahun : 2010**

Desa	Luas	Persentase
	(Km²)	(%)
(1)	(2)	(3)
01. Kedungsuren	9.35	14.34
02. Jeruk Giling	5.23	8.02
03. Darupono	20.22	31.02
04. Protomulyo	2.25	3.46
05. Magelung	8.00	12.27
06. Plantaran	2.71	4.16
07. Sukomulyo	2.78	4.26
08. Sidomakmur	14.65	22.47
Jumlah	65.19	100.00

Sumber data : Kantor Kecamatan Kaliwungu Selatan**Catatan :**

TABEL : 1.2

**Jarak Desa ke Ibu Kota Kecamatan
Kecamatan Kaliwungu Selatan
Tahun : 2010**

Desa	Jarak
	(Km)
(1)	(2)
01. Kedungsuren	6.00
02. Jeruk Giling	10.00
03. Darupono	3.50
04. Protomulyo	1.10
05. Magelung	0.20
06. Plantaran	2.00
07. Sukomulyo	3.00
08. Sidomakmur	15.00

Sumber data : Kantor Kecamatan Kaliwungu Selatan

Catatan :

TABEL : 1.3
Luas Wilayah Kecamatan Kaliwungu Selatan
Dirinci Menurut Penggunaan
Tahun : 2010

Jenis Penggunaan	Luas (Km ²)	Persentase (%)
(1)	(2)	(3)
01. Tanah Sawah	4.71	7.22
02. Tanah Pekarangan	3.86	5.93
03. Tanah Tegalan	13.65	20.94
04. Tambak dan Kolam	0.00	0.00
05. Hutan	36.99	56.74
06. Perkebunan	0.00	0.00
07. Lain-lain	5.98	9.17
Jumlah	65.19	100.00

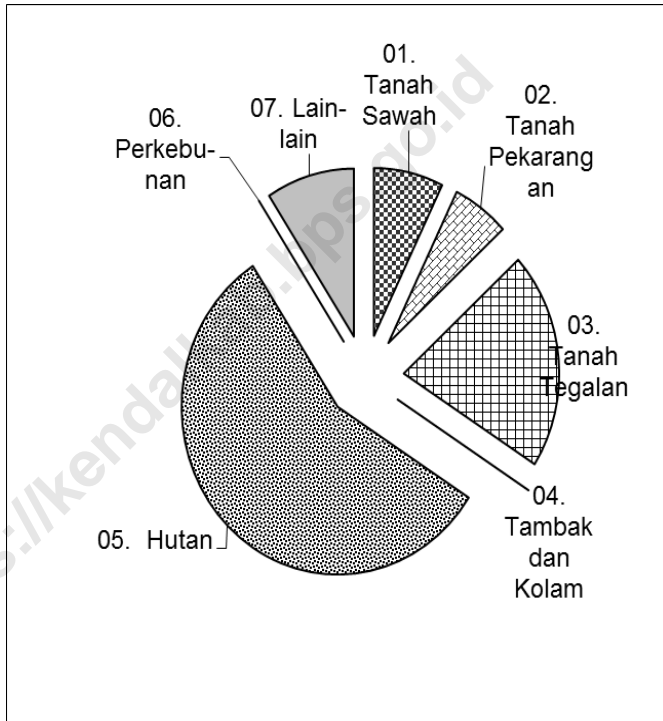
Sumber data : Statistik Kecamatan Kaliwungu Selatan

Catatan :

GRAFIK : 1

**Luas Wilayah Kecamatan Kaliwungu Selatan
Dirinci Menurut Penggunaan**

Tahun : 2010



Sumber data : Statistik Kecamatan Kaliwungu Selatan

Catatan :

TABEL : 1.4
Luas Tanah Sawah Menurut Jenis Pengairannya
Kecamatan Kaliwungu Selatan
Tahun : 2010

Desa	Teknis (Ha)	Setengah	Non
		Teknis (Ha)	Teknis (Ha)
(1)	(2)	(3)	(4)
01. Kedungsuren	0.00	20.41	48.77
02. Jeruk Giling	0.00	25.01	0.00
03. Darupono	0.00	0.00	25.00
04. Protomulyo	0.00	21.00	0.00
05. Magelung	0.00	0.00	0.00
06. Plantaran	0.00	68.00	0.00
07. Sukomulyo	0.00	124.50	0.00
08. Sidomakmur	0.00	63.00	14.00
Jumlah 2010	0.00	321.92	87.77
	2009	0.00	350.51
	2008	0.00	350.51

Sumber data : Monografi Desa
Catatan :

TABEL : 1.4 (Lanjutan)
Luas Tanah Sawah Menurut Jenis Pengairannya
Kecamatan Kaliwungu Selatan
Tahun : 2010

Desa	Tadah Hujan Diusahakan (Ha)	Jumlah (Ha)
(1)	(5)	(6)
01. Kedungsuren	61.42	130.61
02. Jeruk Giling	6.01	31.02
03. Darupono	0.00	25.00
04. Protomulyo	0.00	21.00
05. Magelung	0.00	0.00
06. Plantaran	0.00	68.00
07. Sukomulyo	0.00	124.50
08. Sidomakmur	70.32	147.32
Jumlah 2010	137.75	547.45
2009	95.01	470.52
2008	95.01	470.52

Sumber data : Monografi Desa
Catatan:

TABEL : 1.5
Luas Tanah Kering Dirinci Menurut Jenisnya
Kecamatan Kaliwungu Selatan
Tahun : 2010

Desa	Peka- rangan (Ha)	Tegalan (Ha)	Penggem- balaan (Ha)	Tambak (Ha)
(1)	(1)	(2)	(3)	(4)
01. Kedungsuren	96.00	39.84	0.00	0.00
02. Jeruk Giling	9.32	18.92	0.00	0.00
03. Darupono	14.75	248.50	0.00	0.00
04. Protomulyo	42.44	120.76	0.00	0.00
05. Magelung	64.09	558.30	0.00	0.00
06. Plantaran	137.30	24.91	0.00	0.00
07. Sukomulyo	54.68	43.53	0.00	0.00
08. Sidomakmur	59.36	156.62	0.00	0.00
Jumlah 2010	418.58	1,211.38	0.00	0.00
2009	386.74	1,365.30	0.00	0.00
2008	386.74	1,365.30	0.00	0.00

Sumber data : Monografi Desa
Catatan:

TABEL : 1.5 (Lanjutan)
Luas Tanah Kering Dirinci Menurut Jenisnya
Kecamatan Kaliwungu Selatan
Tahun : 2010

Desa	Kolam	Hutan	
		Rakyat	Negara
(1)	(Ha) (6)	(Ha) (7)	(Ha) (8)
01. Kedungsuren	0.00	0.00	506.00
02. Jeruk Giling	0.00	0.00	400.00
03. Darupono	0.00	0.00	1,649.00
04. Protomulyo	0.00	0.00	0.00
05. Magelung	0.00	0.00	32.00
06. Plantaran	0.00	0.00	0.00
07. Sukomulyo	0.00	0.00	0.00
08. Sidomakmur	0.00	0.00	1,112.00
Jumlah 2010	0.00	0.00	3,699.00
2009	0.00	0.00	3,699.00
2008	0.00	0.00	3,699.00

Sumber data : Monografi Desa 2010

TABEL : 1.5 (Lanjutan)
Luas Tanah Kering Dirinci Menurut Jenisnya
Kecamatan Kaliwungu Selatan
Tahun : 2010

Desa	Perkebunan		Lain-	Jumlah
	Rakyat (Ha)	Negara (Ha)	lain (Ha)	(Ha)
(1)	(9)	(10)	(11)	(12)
01. Kedungsuren	0.00	0.00	91.37	733.21
02. Jeruk Giling	0.00	0.00	63.50	491.74
03. Darupono	0.00	0.00	84.79	1,997.04
04. Protomulyo	0.00	0.00	41.13	204.33
05. Magelung	0.00	0.00	145.79	800.18
06. Plantaran	0.00	0.00	40.75	202.96
07. Sukomulyo	0.00	0.00	55.38	153.59
08. Sidomakmur	0.00	0.00	67.06	1,335.68
Jumlah 2010	0.00	0.00	589.77	5,918.73
2009	0.00	0.00	597.58	6,048.62
2008	0.00	0.00	597.58	6,048.62

Sumber data : Monografi Desa
 Catatan:

TABEL : 1.6

**Banyaknya Hari Hujan
Kecamatan Kaliwungu Selatan
Tahun : 2007 - 2010**

Bulan	2007	2008	2009	2010
(1)	(2)	(3)	(4)	(5)
01. Januari	5	11	12	9
02. Pebruari	10	19	12	4
03. Maret	7	7	6	7
04. April	8	7	7	6
05. Mei	4	3	5	11
06. Juni	6	3	4	6
07. Juli	1	0	1	3
08. Agustus	4	1	0	4
09. September	0	4	0	13
10. Oktober	3	6	0	8
11. Nopember	11	8	5	7
12. Desember	16	14	7	8
Jumlah	75	83	59	86
Rata-rata	6	7	5	7

Sumber Data : Stasiun UPTD Pengairan Kecamatan Kaliwungu Selatan

Catatan :

TABEL : 1.7**Banyaknya Curah Hujan
Kecamatan Kaliwungu Selatan****Tahun : 2007 - 2010**

Bulan	2007	2008	2009	2010
(1)	(2)	(3)	(4)	(5)
01. Januari	103	113	154	137
02. Pebruari	161	373	285	73
03. Maret	108	72	91	93
04. April	130	130	96	95
05. Mei	43	56	48	179
06. Juni	54	34	70	115
07. Juli	25	0	17	43
08. Agustus	71	10	0	45
09. September	0	29	0	138
10. Oktober	55	53	0	86
11. Nopember	106	71	70	113
12. Desember	229	184	80	85
Jumlah	1,085	1,125	911	1,202
Rata-rata	90	94	76	100

**Sumber Data : Stasiun UPTD Pengairan Kecamatan Kaliwungu
Selatan****Catatan :**

BAB II

.....PEMERINTAHAN

Kecamatan Dalam Angka

2010

BAB. II PEMERINTAHAN

Kecamatan Kaliwungu Selatan terdiri atas 8 desa, dengan jumlah Dusun/dukuh sebanyak 58 dusun. Jumlah Rukun Warga sebanyak 60 RW dan jumlah Rukun Tetangga sebanyak 254 RT

Banyaknya Surat Pemberitahuan Pajak Terdaftar pada tahun 2010 sebanyak 22.281 orang, mengalami peningkatan sebesar 0,16% dari tahun 2009 dengan Baku PBB sebesar RP. 518.114.125,- dan realisasi penerimaan PBB sebesar RP. 339.928,402,- atau sebesar 65,61% dari Baku PBB.

TABEL : 2.1

**Banyaknya Dusun/Dukuh, Rukun Warga dan Rukun Tetangga
Kecamatan Kaliwungu Selatan**

Tahun : 2010

Desa	Dusun/ Dukuh	Rukun Warga	Rukun Tetangga
(1)	(2)	(3)	(4)
01. Kedungsuren	3	6	29
02. Jeruk Giling	1	1	4
03. Darupono	2	6	14
04. Protomulyo	11	12	75
05. Magelung	14	10	36
06. Plantaran	18	15	49
07. Sukomulyo	5	5	29
08. Sidomakmur	4	5	18
Jumlah 2010	58	60	254
2009	57	59	251
2008	30	57	244

Sumber data : Statistik Kecamatan Kaliwungu Selatan

Catatan :

TABEL : 2.2**Banyaknya Balai Desa dan Kantor Desa
Kecamatan Kaliwungu Selatan
Tahun : 2010**

Desa	Balai Desa	Kantor Desa
(1)	(2)	(3)
01. Kedungsuren	1	1
02. Jeruk Giling	1	0
03. Darupono	1	1
04. Protomulyo	1	1
05. Magelung	1	1
06. Plantaran	1	1
07. Sukomulyo	1	1
08. Sidomakmur	0	0
Jumlah	7	6

Sumber data : Kantor Kecamatan Kaliwungu Selatan
Catatan :

TABEL : 2.3

**Banyaknya Perangkat Desa
Kecamatan Kaliwungu Selatan
Tahun : 2010**

Desa	Kepala Desa		Sekretaris Desa		Bekel/ Kaur Pemerintahan		Kebayan	
	L	P	L	P	L	P	L	P
(1)	(2)	(3)	(4)	(5)	(6)	(7)	(8)	(9)
01. Kedungsuren	1	0	1	0	0	0	1	0
02. Jeruk Giling	1	0	1	0	0	0	1	0
03. Darupono	1	0	1	0	0	0	0	0
04. Protomulyo	1	0	0	0	1	0	0	0
05. Magelung	1	0	0	0	1	1	0	0
06. Plantaran	1	0	1	0	0	1	1	0
07. Sukomulyo	1	0	1	0	1	0	0	0
08. Sidomakmur	1	0	0	0	0	0	0	0
Jumlah 2010	8	0	5	0	3	2	3	0
2009	7	0	5	0	3	1	4	0
2008	7	0	5	0	4	1	5	0

Sumber data : Kantor Kecamatan Kaliwungu Selatan

Catatan :

TABEL: 2.3 (Lanjutan)

**Banyaknya Perangkat Desa
Kecamatan Kaliwungu Selatan
Tahun : 2010**

Desa	Jagabaya/ Kepetengan		Bayan Tani		Modin	
	L (10)	P (11)	L (12)	P (13)	L (14)	P (15)
01. Kedungsuren	0	0	0	1	1	0
02. Jeruk Giling	0	0	0	0	0	0
03. Darupono	0	0	0	0	1	0
04. Protomulyo	1	0	1	0	1	0
05. Magelung	0	0	0	0	1	0
06. Plantaran	0	0	0	0	1	0
07. Sukomulyo	0	0	1	0	1	0
08. Sidomakmur	0	0	0	0	1	0
Jumlah 2010	1	0	2	1	7	0
2009	1	0	3	0	7	0
2008	0	0	2	0	7	0

Sumber data : Kantor Kecamatan Kaliwungu Selatan

Catatan :

TABEL : 2.3 (Lanjutan)

**Banyaknya Perangkat Desa
Kecamatan Kaliwungu Selatan
Tahun : 2010**

Desa	Ulu - Ulu		Kami - tuwo		Kaur Umum		Kaur Keuangan	
	L	P	L	P	L	P	L	P
	(1)	(2)	(3)	(4)	(5)	(6)	(7)	(8)
01. Kedungsuren	0	0	3	0	1	0	0	1
02. Jeruk Giling	0	0	0	0	1	0	1	0
03. Darupono	0	0	2	0	0	0	1	0
04. Protomulyo	0	0	4	1	0	1	0	1
05. Magelung	0	0	3	0	1	0	0	1
06. Plantaran	0	0	5	0	0	1	1	0
07. Sukomulyo	0	0	5	0	1	0	1	0
08. Sidomakmur	0	0	4	0	0	1	0	0
Jumlah 2010	0	0	26	1	4	3	4	3
2009	0	0	25	1	5	2	5	2
2008	0	0	24	1	5	2	5	2

Sumber data : Kantor Kecamatan Kaliwungu Selatan

Catatan :

TABEL : 2.4**Banyaknya Surat Pemberitahuan Pajak Terdaftar
Kecamatan Kaliwungu Selatan****Tahun : 2010**

Desa	Banyaknya Surat Pemberitahuan Pajak Terdaftar
(1)	(2)
01. Kedungsuren	5,219
02. Jeruk Giling	514
03. Darupono	1,577
04. Protomulyo	3,832
05. Magelung	4,843
06. Plantaran	3,647
07. Sukomulyo	2,649
08. Sidomakmur	-
Jumlah 2010	22,281
2009	22,242
2008	21,654

**Sumber data : Kantor Kecamatan Kaliwungu Selatan
Catatan : SPPT desa Sidomakmur masih bergabung dengan
Kedungsuren**

TABEL : 2.5

**Pemasukan Pajak Bumi dan Bangunan
Kecamatan Kaliwungu Selatan**

Tahun : 2010

Desa	Target (000,-)	Pemasukan PBB (000,-)	Persentase PBB (%)
(1)	(2)	(3)	(4)
01. Kedungsuren	76,238.554	73,304.717	96.15
02. Jeruk Giling	9,845.535	9,845.535	100.00
03. Darupono	46,950.687	26,370.002	43.83
04. Protomulyo	85,424.569	45,241.618	52.96
05. Magelung	114,100.584	83,280.102	72.99
06. Plantaran	84,980.413	36,579.928	43.05
07. Sukomulyo	100,573.783	65,306.500	64.93
08. Sidomakmur	-	-	-
Jumlah 2010	518,114.125	339,928.402	65.61
2009	500,847.390	386,587.315	77.19
2008	457,444.780	457,444.780	100.00

Sumber data : Statistik Kecamatan Kaliwungu Selatan

Catatan :Penerimaan PBB Sidomakmur masih bergabung dengan desa Kedungsuren

BAB III

.....PENDUDUK

<https://kendalkab.bps.go.id>

Kecamatan Dalam Angka

2010

BAB. III PENDUDUK

Jumlah penduduk Kecamatan Kaliwungu Selatan tahun 2010 sebanyak 46.072 jiwa terdiri dari 22.680 (49,23%) laki – laki dan 23.392 (50,77%) perempuan. Jumlah penduduk terbesar adalah desa Protomulyo sebanyak 12.716 jiwa (27,60%) dari total jumlah penduduk Kecamatan Kaliwungu Selatan, sedangkan jumlah penduduk yang paling sedikit adalah desa Jeruk Giling dengan jumlah penduduk 680 (1,48%) dari total jumlah penduduk Kecamatan Kaliwungu Selatan.

Jumlah penduduk menurut kelompok umur terbanyak berada pada strata 40-49 tahun dengan jumlah sebanyak 6.690 jiwa sedangkan jumlah penduduk terkecil berada pada strata kelompok umur 60 ke atas tahun yaitu sebesar 3.646 jiwa.

Mata pencaharian penduduk Kecamatan Kaliwungu Selatan sebagian besar berusaha di sektor pertanian yakni jumlahnya mencapai 5.296 orang, urutan kedua terbanyak adalah berusaha di sektor perdagangan sebanyak 1.705 orang dan selebihnya berusaha di bidang pertambangan, penggalan, industri pengolahan, bangunan, pengangkutan, bidang jasa dan lain-lain.

TABEL : 3.1**Banyaknya Rumah Tangga dan Bangunan Tempat Tinggal
Kecamatan Kaliwungu Selatan****Tahun : 2010**

Desa	Rumah Tangga	Bangunan Tempat Tinggal
(1)	(2)	(3)
01. Kedungsuren	1,296	2,064
02. Jeruk Giling	189	183
03. Darupono	654	584
04. Protomulyo	2,920	2,974
05. Magelung	2,225	2,121
06. Plantaran	2, 910	2,063
07. Sukomulyo	1,560	1,457
08. Sidomakmur	975	935
Jumlah 2010	12,729	12,381
2009	13,079	10,312
2008	12,415	9,617

Sumber data : Statistik Kecamatan Kaliwungu Selatan**Catatan :**

TABEL : 3.2**Kepadatan Rumah Tangga
Kecamatan Kaliwungu Selatan****Tahun : 2010**

Desan	Penduduk	Rumah Tangga	Kepadatan (Orang/ Kk)
(1)	(2)	(3)	(4)
01. Kedungsuren	5,629	1,296	4
02. Jeruk Giling	680	189	4
03. Darupono	2,279	654	3
04. Protomulyo	12,716	2,991	4
05. Magelung	7,775	2,225	3
06. Plantaran	8,598	2,910	3
07. Sukomulyo	5,145	1,560	3
08. Sidomakmur	3,250	975	3
Jumlah 2010	46,072	12,729	3
2009	48,111	13,079	4
2008	47,883	12,415	4

Sumber data : Statistik Kecamatan Kaliwungu Selatan**Catatan :**

Tabel : 3.3

**Banyaknya Tempat Tinggal Penduduk
Kecamatan Kaliwungu Selatan**

Tahun : 2010

Desa	Per- manen	Semi Permanen	Papan	Bambu	Jumlah
(1)	(2)	(3)	(4)	(5)	(6)
01. Kedungsuren	63	370	777	854	2,064
02. Jeruk Giling	12	10	156	21	199
03. Darupono	110	103	247	26	486
04. Protomulyo	1,780	750	115	50	2,695
05. Magelung	41	616	1,051	0	1,708
06. Plantaran	891	1232	471	321	2,915
07. Sukomulyo	73	234	714	0	1,021
08. Sidomakmur	329	150	265	191	935
Jumlah 2010	3,299	3,465	3,796	1,463	12,023
2009	2,745	3,263	3,996	308	10,312
2008	2,091	2,274	4,475	327	9,617

Sumber data : Statistik Kecamatan Kaliwungu Selatan

Catatan :

TABEL : 3.4**Banyaknya Penduduk Dirinci Menurut Jenis Kelamin
Kecamatan Kaliwungu Selatan****Tahun : 2010**

Desa	Laki-laki	Perempuan	Jumlah
(1)	(2)	(3)	(4)
01. Kedungsuren	2,724	2,905	5,629
02. Jeruk Giling	341	339	680
03. Darupono	1,120	1,159	2,279
04. Protomulyo	6,066	6,650	12,716
05. Magelung	3,838	3,937	7,775
06. Plantaran	4,243	4,355	8,598
07. Sukomulyo	2,743	2,402	5,145
08. Sidomakmur	1,605	1,645	3,250
Jumlah 2010	22,680	23,392	46,072
2009	23,427	24,684	48,111
2008	23,306	24,557	47,883

Sumber data: Monografi Desa**Catatan :**

TABEL : 3.5

**Kepadatan Penduduk
Kecamatan Kaliwungu Selatan
Tahun : 2010**

Desa	Penduduk	Luas (Km²)	Kepadatan (Orang/ Km²)
(1)	(2)	(3)	(4)
01. Kedungsuren	5,629	9.35	602
02. Jeruk Giling	680	5.23	130
03. Darupono	2,279	20.22	113
04. Protomulyo	12,716	2.25	5,652
05. Magelung	7,775	8.00	972
06. Plantaran	8,595	2.71	3.173
07. Sukomulyo	5,145	2.78	1,851
08. Sidomakmur	3,250	14.65	222
Jumlah 2010	46,072	65,19	707
2009	48,111	65,19	738
2008	47,883	65,19	734

**Sumber data : Statistik Kecamatan Kaliwungu Selatan
Catatan :**

TABEL : 3.6**Sex Ratio Penduduk Laki-Laki Terhadap Perempuan
Kecamatan Kaliwungu Selatan****Tahun : 2010**

Desa	Penduduk		Sex Ratio (Per 1000)
	Laki-Laki	Perempuan	
(1)	(2)	(3)	(4)
01. Kedungsuren	2,724	2,905	938
02. Jeruk Giling	341	339	1,006
03. Darupono	1,120	1,159	966
04. Protomulyo	6,066	6,650	912
05. Magelung	3,838	3,937	975
06. Plantaran	4,243	4,355	974
07. Sukomulyo	2,743	2,402	1,156
08. Sidomakmur	1,605	1,645	976
Jumlah 2010	22,680	23,392	971
2009	23,306	24,684	949
2008	23,306	24,557	949

Sumber data : Statistik Kecamatan Kaliwungu Selatan**Catatan :****TABEL : 3.7**

**Perkembangan Penduduk Per Tahun
Kecamatan Kaliwungu Selatan**

Tahun : 1994- 2010

Tahun	Penduduk	Perkembangan
		Penduduk (%)
(1)	(2)	(3)
1995	n.a.	n.a.
1996	n.a.	n.a.
1997	n.a.	n.a.
1998	n.a.	n.a.
1999	n.a.	n.a.
2000	n.a.	n.a.
2001	n.a.	n.a.
2002	n.a.	n.a.
2003	n.a.	n.a.
2004	n.a.	n.a.
2005	n.a.	n.a.
2006	41,331	n.a.
2007	47,652	15.29
2008	47,883	0.49
2009	48,111	0.48
2010	46,072	-4.24

Sumber data : Statistik Kecamatan Kaliwungu Selatan

Catatan : Jumlah penduduk menurun karena adanya perbaikan administrasi desa baru.

n.a.: tidak tersedia/*not available*

TABEL : 3.8**Banyaknya Penduduk Warga Negara Asing
Kecamatan Kaliwungu Selatan****Tahun : 2010**

Desa	W N A	W N A	Jumlah
	Cina	Lainnya	
(1)	(2)	(3)	(4)
01. Kedungsuren	0	0	0
02. Jeruk Giling	0	0	0
03. Darupono	0	0	0
04. Protomulyo	0	0	0
05. Magelung	0	0	0
06. Plantaran	0	0	0
07. Sukomulyo	0	0	0
08. Sidomakmur	0	0	0
Jumlah 2010	0	0	0
2009	0	0	0
2008	0	0	0

Sumber data : Statistik Kecamatan Kaliwungu Selatan**Catatan :**

TABEL : 3.9

**Banyaknya Penduduk Menurut Kelompok Umur
dan Jenis Kelamin
Kecamatan Kaliwungu Selatan
Tahun : 2010**

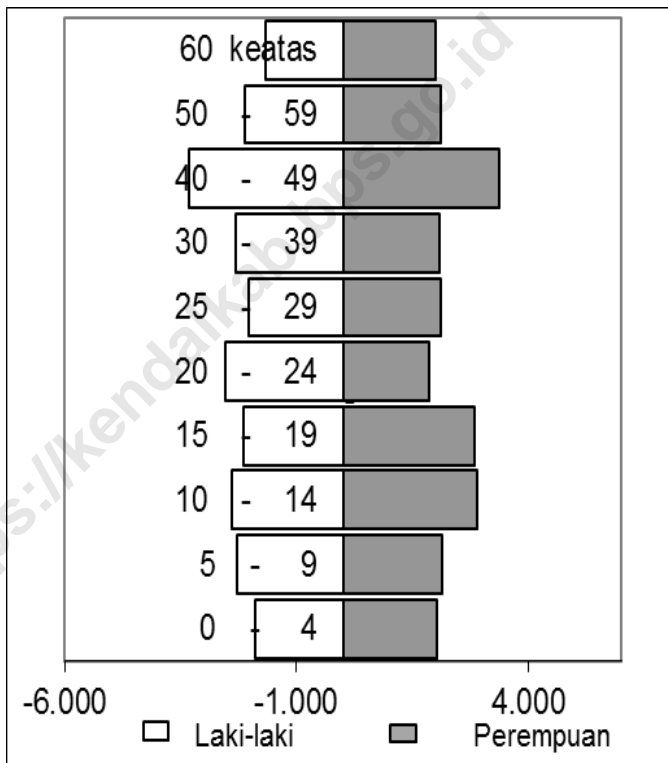
Umur	Laki - laki	Perempuan	Jumlah
(1)	(2)	(3)	(4)
0 - 4	1,889	2,034	3,923
5 - 9	2,294	2,132	4,426
10 - 14	2,402	2,877	5,279
15 - 19	2,132	2,834	4,966
20 - 24	2,535	1,846	4,381
25 - 29	2,031	2,113	4,144
30 - 39	2,319	2,079	4,398
40 - 49	3,322	3,368	6,690
50 - 59	2,101	2,118	4,219
60 keatas	1,655	1,991	3,646
Jumlah 2010	22,680	23,392	46,072
2009	23,427	24,684	48,111
2008	23,306	24,557	47,863

Sumber data : Statistik Kecamatan Kaliwungu Selatan

Catatan :

GRAFIK : 2

**Banyaknya Penduduk Menurut Kelompok Umur
dan Jenis Kelamin
Kecamatan Kaliwungu Selatan
Tahun : 2010**



Sumber data : Statistik Kecamatan Kaliwungu Selatan

TABEL : 3.10

**Banyaknya Penduduk Menurut Kelompok Umur
dan Jenis Kelamin Per Desa
Kecamatan Kaliwungu Selatan
Tahun : 2010**

Desa	Umur 0 - 4 Tahun		Jumlah
	Laki - laki	Perempuan	
(1)	(6)	(7)	(8)
01. Kedungsuren	254	210	494
02. Jeruk Giling	28	23	50
03. Darupono	82	151	153
04. Protomulyo	603	613	1,216
05. Magelung	372	381	760
06. Plantaran	223	329	532
07. Sukomulyo	261	262	511
08. Sidomakmur	59	72	130
Jumlah 2010	1,882	2,041	3,923
2009	1,861	2,034	3,895
2008	1,701	1,929	3,630

Sumber data : Statistik Kecamatan Kaliwungu Selatan

Catatan :

TABEL : 3.10 (Lanjutan)

**Banyaknya Penduduk Menurut Kelompok Umur
dan Jenis Kelamin Per Desa
Kecamatan Kaliwungu Selatan
Tahun : 2010**

Desa	Umur 5 - 9 Tahun		
	Laki - laki	Perempuan	Jumlah
(1)	(6)	(7)	(8)
01. Kedungsuren	201	139	340
02. Jeruk Giling	28	24	52
03. Darupono	126	129	255
04. Protomulyo	658	529	1187
05. Magelung	404	364	768
06. Plantaran	482	559	1041
07. Sukomulyo	285	269	554
08. Sidomakmur	110	119	229
Jumlah 2010	2,294	2,132	4,426
2009	2,284	2,190	4,474
2008	2,074	1,991	4,065

Sumber data : Statistik Kecamatan Kaliwungu Selatan

Catatan :

TABEL : 3.10 (Lanjutan)

**Banyaknya Penduduk Menurut Kelompok Umur
dan Jenis Kelamin Per Desa
Kecamatan Kaliwungu Selatan
Tahun : 2010**

Desa	Umur 10 - 14 Tahun		
	Laki - laki	Perempuan	Jumlah
(1)	(6)	(7)	(8)
01. Kedungsuren	226	277	503
02. Jeruk Giling	33	26	59
03. Darupono	123	113	236
04. Protomulyo	625	569	1194
05. Magelung	379	374	753
06. Plantaran	343	367	710
07. Sukomulyo	262	265	527
08. Sidomakmur	211	186	397
Jumlah 2010	2,202	2,177	4,379
2009	2,393	2,160	4,553
2008	2,540	2,310	4,850

Sumber data : Statistik Kecamatan Kaliwungu Selatan
Catatan :

TABEL : 3.10 (Lanjutan)
Banyaknya Penduduk Menurut Kelompok Umur
dan Jenis Kelamin Per Desa
Kecamatan Kaliwungu Selatan
Tahun : 2010

Desa	Umur 15 – 19 Tahun		Jumlah
	Laki - laki	Perempuan	
(1)	(6)	(7)	(8)
01. Kedungsuren	246	379	625
02. Jeruk Giling	36	47	83
03. Darupono	137	165	302
04. Protomulyo	459	687	1146
05. Magelung	341	475	816
06. Plantaran	385	577	962
07. Sukomulyo	280	346	626
08. Sidomakmur	248	158	406
Jumlah 2010	2,132	2,834	4,966
2009	2,124	2,097	4,221
2008	2,377	1,905	4,282

Sumber data : Statistik Kecamatan Kaliwungu Selatan

Catatan :

TABEL : 3.10 (Lanjutan)
Banyaknya Penduduk Menurut Kelompok Umur
dan Jenis Kelamin Per Desa
Kecamatan Kaliwungu Selatan
Tahun : 2010

Desa	Umur 20 – 24 Tahun		Jumlah
	Laki - laki	Perempuan	
(1)	(6)	(7)	(8)
01. Kedungsuren	298	119	417
02. Jeruk Giling	42	37	79
03. Darupono	153	117	270
04. Protomulyo	523	439	962
05. Magelung	420	334	754
06. Plantaran	547	439	986
07. Sukomulyo	291	269	560
08. Sidomakmur	79	92	171
Jumlah 2010	2,353	1,846	4,199
2009	2,435	2,284	4,719
2008	2,070	2,187	4,257

Sumber data : Statistik Kecamatan Kaliwungu Selatan

Catatan :

TABEL : 3.10 (Lanjutan)
Banyaknya Penduduk Menurut Kelompok Umur
dan Jenis Kelamin Per Desa
Kecamatan Kaliwungu Selatan
Tahun : 2010

Desa	Umur 25 - 29 Tahun		
	Laki - laki	Perempuan	Jumlah
(1)	(6)	(7)	(8)
01. Kedungsuren	232	122	354
02. Jeruk Giling	25	71	96
03. Darupono	114	136	250
04. Protomulyo	537	513	1050
05. Magelung	456	325	781
06. Plantaran	556	536	1092
07. Sukomulyo	289	233	522
08. Sidomakmur	134	177	311
Jumlah 2010	2,343	2,113	4,456
2009	2,368	3,207	5,575
2008	1,846	1,843	3,689

Sumber data : Statistik Kecamatan Kaliwungu Selatan
Catatan :

TABEL : 3.10(Lanjutan)
Banyaknya Penduduk Menurut Kelompok Umur
dan Jenis Kelamin Per Desa
Kecamatan Kaliwungu Selatan
Tahun : 2010

Desa	Umur 30 – 39 Tahun		Jumlah
	Laki - laki	Perempuan	
(1)	(6)	(7)	(8)
01. Kedungsuren	133	278	411
02. Jeruk Giling	46	43	89
03. Darupono	100	103	203
04. Protomulyo	708	806	1514
05. Magelung	396	360	756
06. Plantaran	579	744	1323
07. Sukomulyo	251	272	523
08. Sidomakmur	176	173	349
Jumlah 2010	2,389	2,779	5,168
2009	2,680	3,553	6,233
2008	3,403	3,834	7,237

Sumber data : Statistik Kecamatan Kaliwungu Selatan

Catatan :

TABEL : 3.10 (Lanjutan)

**Banyaknya Penduduk Menurut Kelompok Umur
dan Jenis Kelamin Per Desa
Kecamatan Kaliwungu Selatan
Tahun : 2010**

Desa	Umur 40 – 49 Tahun		
	Laki - laki	Perempuan	Jumlah
(1)	(6)	(7)	(8)
01. Kedungsuren	325	330	655
02. Jeruk Giling	66	78	144
03. Darupono	186	291	477
04. Protomulyo	897	862	1759
05. Magelung	476	423	899
06. Plantaran	798	745	1543
07. Sukomulyo	379	442	821
08. Sidomakmur	195	197	392
Jumlah 2010	3,322	3,368	6,690
2009	3,167	3,682	6,849
2008	3,216	3,490	6,706

Sumber data : Statistik Kecamatan Kaliwungu Selatan

Catatan :

TABEL : 3.10 (Lanjutan)

**Banyaknya Penduduk Menurut Kelompok Umur
dan Jenis Kelamin Per Desa
Kecamatan Kaliwungu Selatan
Tahun : 2010**

Desa	Umur 50 - 59 Tahun		
	Laki - laki	Perempuan	Jumlah
(1)	(6)	(7)	(8)
01. Kedungsuren	260	281	541
02. Jeruk Giling	22	34	56
03. Darupono	83	92	175
04. Protomulyo	425	463	888
05. Magelung	415	355	770
06. Plantaran	524	544	1068
07. Sukomulyo	220	178	398
08. Sidomakmur	152	171	323
Jumlah 2010	2,101	2,118	4,219
2009	2,197	1,896	4,093
2008	2,098	2,286	4,384

Sumber data : Statistik Kecamatan Kaliwungu Selatan

Catatan :

TABEL : 3.10 (Lanjutan)

**Banyaknya Penduduk Menurut Kelompok Umur
dan Jenis Kelamin Per Desa
Kecamatan Kaliwungu Selatan
Tahun : 2010**

Desa	Umur 60 Tahun ke Atas		
	Laki - laki	Perempuan	Jumlah
(1)	(6)	(7)	(8)
01. Kedungsuren	128	283	411
02. Jeruk Giling	27	30	57
03. Darupono	75	98	173
04. Protomulyo	330	465	795
05. Magelung	384	476	860
06. Plantaran	175	284	459
07. Sukomulyo	417	157	574
08. Sidomakmur	119	198	317
Jumlah 2010	1,655	1,991	3,646
2009	1,918	1,581	3,499
2008	1,981	2,802	4,783

Sumber data : Statistik Kecamatan Kaliwungu Selatan

Catatan :

TABEL : 3.11

**Banyaknya Penduduk Umur 5-6, 7-12, 13-15
Kecamatan Kaliwungu Selatan
Tahun : 2010**

Desa	5-6	7-12	13-15
(1)	(6)	(7)	(8)
01. Kedungsuren	222	550	467
02. Jeruk Giling	22	75	40
03. Darupono	94	313	165
04. Protomulyo	403	1,332	696
05. Magelung	253	834	436
06. Plantaran	283	935	489
07. Sukomulyo	167	549	286
08. Sidomakmur	116	471	117
Jumlah 2010	1,560	5,059	2,696
2009	1,633	5,384	2,818
2008	1,628	5,358	2,806

Sumber data : Statistik Kecamatan Kaliwungu Selatan

Catatan :

TABEL : 3.12**Banyaknya Mutasi Penduduk
Kecamatan Kaliwungu Selatan****Tahun : 2010**

Desa	Kelahiran	Kematian	Datang	Pergi
(1)	(2)	(3)	(4)	(5)
01. Kedungsuren	40	11	4	12
02. Jeruk Giling	4	0	2	4
03. Darupono	5	71	4	336
04. Protomulyo	83	24	85	75
05. Magelung	22	17	26	16
06. Plantaran	50	36	21	42
07. Sukomulyo	59	24	39	27
08. Sidomakmur	1	1	0	2
Jumlah 2010	264	184	181	514
2009	309	213	224	219
2008	286	107	167	129

Sumber data : Statistik Kecamatan Kaliwungu Selatan**Catatan :**

TABEL : 3.13

**Banyaknya Penduduk Diatas 5 Tahun
Dirinci Menurut Pendidikan
Kecamatan Kaliwungu Selatan
Tahun : 2010**

Desa	Tidak Sekolah	Tidak Tamat SD	Belum Tamat SD	Tamat SD
(1)	(2)	(3)	(4)	(5)
01. Kedungsuren	395	754	570	2,112
02. Jeruk Giling	10	11	138	160
03. Darupono	120	208	256	446
04. Protomulyo	200	326	1,122	863
05. Magelung	368	465	1,052	1,992
06. Plantaran	215	471	846	921
07. Sukomulyo	341	395	412	1,175
08. Sidomakmur	342	946	236	862
Jumlah 2010	1,991	3,576	4,632	8,531
2009	2,461	4,491	6,888	8,348
2008	1,872	2,763	6,831	20,070

**Sumber data : Statistik Kecamatan Kaliwungu Selatan
Catatan :**

TABEL : 3.13 (lanjutan)

**Banyaknya Penduduk Diatas 5 Tahun
Dirinci Menurut Pendidikan
Kecamatan Kaliwungu Selatan
Tahun : 2010**

Desa	Tamat		PT/Akade- mi
	SLTP	SLTA	
(1)	(6)	(7)	(8)
01. Kedungsuren	895	432	30
02. Jeruk Giling	40	10	4
03. Darupono	250	190	10
04. Protomulyo	925	1,142	174
05. Magelung	1,273	324	36
06. Plantaran	1,389	3,288	477
07. Sukomulyo	980	647	98
08. Sidomakmur	386	364	20
Jumlah 2010	6,138	6,397	849
2009	5,940	6,212	737
2008	11,230	3,911	1,133

Sumber data : Statistik Kecamatan Kaliwungu Selatan

Catatan :

TABEL : 3.14

**Banyaknya Penduduk Diatas 10 Tahun Yang Bekerja
Dirinci Menurut Mata Pencaharian
Kecamatan Kaliwungu Selatan
Tahun : 2010**

Desa	Pertanian		Pertambangan Penggalian		Industri Pengolahan	
	Pengusaha	Buruh	Pengusaha	Buruh	Pengusaha	Buruh
(1)	(2)	(3)	(4)	(5)	(6)	(7)
01. Kedungsuren	1,182	2,307	0	5	20	102
02. Jeruk Giling	227	290	0	0	5	18
03. Darupono	281	817	35	12	10	59
04. Protomulyo	651	408	6	45	76	2,975
05. Magelung	1,713	2,475	23	18	51	1,187
06. Plantaran	241	2,256	10	49	109	2,093
07. Sukomulyo	319	1,869	8	37	48	662
08. Sidomakmur	682	797	0	12	24	79
Jumlah 2010	5,296	11,219	82	178	343	7,175
2009	5,654	12,412	64	151	333	4,495
2008	5,609	12,320	48	124	288	7,016

Sumber data : Kantor Kecamatan Kaliwungu Selatan

Catatan :

TABEL : 3.14 (lanjutan)

**Banyaknya Penduduk Diatas 10 Tahun Yang Bekerja
Dirinci Menurut Mata Pencaharian
Kecamatan Kaliwungu Selatan
Tahun : 2010**

Desa	Listrik, Gas, dan Air Minum		Bangunan		Perdagangan, Hotel, Restoran	
	Pengu saha	Buruh	Pengu saha	Bu- ruh	Pengu saha	Buruh
(1)	(8)	(9)	(10)	(11)	(12)	(13)
01. Kedungsuren	2	4	0	354	94	70
02. Jeruk Giling	0	0	0	39	21	19
03. Darupono	0	8	2	107	89	175
04. Protomulyo	2	39	5	537	458	868
05. Magelung	0	21	7	448	264	302
06. Plantaran	2	24	6	684	492	449
07. Sukomulyo	0	27	3	335	233	231
08. Sidomakmur	3	8	0	228	54	40
Jumlah 2010	9	131	23	2,732	1,705	2,154
2009	7	105	15	2,902	1,715	2,155
2008	7	73	8	2,811	1,665	2,089

Sumber data : Kantor Kecamatan Kaliwungu Selatan

Catatan :

TABEL : 3.14 (lanjutan)

**Banyaknya Penduduk Diatas 10 Tahun Yang Bekerja
Dirinci Menurut Mata Pencaharian
Kecamatan Kaliwungu Selatan
Tahun : 2010**

Desa	Pengangkutan dan Komunikasi		Keuangan dan Persewaan	
	Pengusaha	Buruh	Pengusaha	Buruh
(1)	(14)	(15)	(16)	(17)
01. Kedungsuren	18	45	4	6
02. Jeruk Giling	7	9	0	8
03. Darupono	33	98	0	9
04. Protomulyo	161	152	4	28
05. Magelung	68	97	3	17
06. Plantaran	224	216	11	42
07. Sukomulyo	125	119	15	45
08. Sidomakmur	7	15	2	4
Jumlah 2010	643	751	39	159
2009	619	727	26	140
2008	547	595	14	90

Sumber data : Kantor Kecamatan Kaliwungu Selatan

Catatan :

BAB. VI PERHUBUNGAN

Panjang jalan di Kecamatan Kaliwungu Selatan mencapai 49,32 Km, sebagian besar jenis permukaan jalan sudah menggunakan aspal dengan kondisi jalannya banyak yang rusak. Untuk lebih jelasnya dapat dilihat pada tabel 6.3. Sarana jembatan yang ada di Kecamatan Kaliwungu Selatan mayoritas berupa jembatan beton sebanyak 59 buah, dan sisanya berupa jembatan besi, beton, dan kayu.

Sarana transportasi yang digunakan mayoritas penduduk adalah jenis kendaraan bermotor yaitu sepeda motor sebanyak 2.897 unit, dan untuk kendaraan tidak bermotor berupa sepeda sebanyak 2.364 unit.

TABEL : 6.1

**Banyaknya Sarana Angkutan Darat
Kendaraan Bermotor
Kecamatan Kaliwungu Selatan**

Tahun : 2010

Desa	Mobil		Truk	Mobil	Sepeda Motor
	Penumpang Umum	Bus		Pribadi / Dinas	
(1)	(2)	(3)	(4)	(5)	(6)
01. Kedungsuren	24	0	0	16	119
02. Jeruk Giling	1	0	0	4	30
03. Darupono	11	0	15	8	71
04. Protomulyo	46	0	6	11	853
05. Magelung	11	5	19	24	747
06. Plantaran	0	0	2	63	784
07. Sukomulyo	2	0	9	7	197
08. Sidomakmur	4	0	1	16	96
Jumlah 2010	99	5	52	149	2,897
2009	116	3	32	103	2,862
2008	112	6	14	95	2,908

**Sumber data : Statistik Kecamatan Kaliwungu Selatan
Catatan :**

TABEL : 6.2

**Banyaknya Sarana Angkutan Darat
Kendaraan Tidak Bermotor
Kecamatan Kaliwungu Selatan**

Tahun : 2010

Desa	Dokar	Gerobag		Becak	Sepeda
		Dorong	Hewan		
(1)	(2)	(3)	(4)	(5)	(6)
01. Kedungsuren	0	0	0	0	58
02. Jeruk Giling	0	3	0	0	43
03. Darupono	0	0	0	0	55
04. Protomulyo	1	0	0	20	100
05. Magelung	0	0	0	0	676
06. Plantaran	18	12	0	85	1,012
07. Sukomulyo	12	0	12	14	230
08. Sidomakmur	0	0	0	0	190
Jumlah 2010	31	15	12	119	2,364
2009	30	23	12	102	1,869
2008	28	18	12	84	2,218

Sumber data : Statistik Kecamatan Kaliwungu Selatan

Catatan :

TABEL : 6.3**Jenis Permukaan, Kondisi Dan Kelas Jalan
Kecamatan Kaliwungu Selatan****Tahun : 2010**

Keadaan	Panjang Jalan		
	2008	2009	2010
	(Km)	(Km)	(Km)
(1)	(2)	(3)	(4)
I. Jenis Permukaan			
a. Aspal	22.80	22.80	22.80
b. Kerikil	8.93	8.93	8.93
c. Tanah	9.48	9.48	9.48
d. Lainnya	8.11	8.11	8.11
Jumlah	49.32	49.32	49.32
II. Kondisi Jalan			
a. Baik	15.71	15.71	15.71
b. Sedang	28.61	28.61	28.61
c. Rusak	2.85	2.85	2.85
d. Rusak Berat	2.15	2.15	2.15
Jumlah	49.32	49.32	49.32
III. Kelas Jalan			
a. Kelas I	0.00	0.00	0.00
b. Kelas II	0.00	0.00	0.00
c. Kelas III	0.00	0.00	0.00
d. Kelas IIIA	13.66	13.66	13.66
e. Kelas IV	0.00	0.00	0.00
f. Kelas V	7.48	7.48	7.48
g. Lainnya	28.18	28.18	28.18
Jumlah	49.32	49.32	49.32

Sumber data : Kantor Kecamatan Kaliwungu Selatan**Catatan :**

TABEL : 6.4**Banyaknya Jembatan Desa
Kecamatan Kaliwungu Selatan****Tahun : 2010**

Desa	Jembatan			
	Besi	Beton	Kayu	Bambu
(1)	(2)	(3)	(4)	(5)
01. Kedungsuren	1	8	0	0
02. Jeruk Giling	0	1	1	0
03. Darupono	0	6	0	0
04. Protomulyo	0	6	0	0
05. Magelung	0	3	0	0
06. Plantaran	0	18	0	0
07. Sukomulyo	0	10	0	0
08. Sidomakmur	0	7	0	0
Jumlah 2010	1	59	1	0
2009	1	59	2	0
2008	1	32	1	0

Sumber data : Kantor Kecamatan Kaliwungu Selatan**Catatan :**

TABEL : 6.5**Banyaknya Televisi, Radio, Listrik PLN, dan Telepon
Kecamatan Kaliwungu Selatan****Tahun : 2010**

Desa	TV	Radio	Listrik PLN	Telepon
(1)	(2)	(3)	(4)	(5)
01. Kedungsuren	516	140	1,131	0
02. Jeruk Giling	106	112	138	0
03. Darupono	180	34	425	0
04. Protomulyo	1,400	130	2,376	50
05. Magelung	835	470	1,277	6
06. Plantaran	1,821	530	2,291	70
07. Sukomulyo	253	256	931	20
08. Sidomakmur	160	90	653	0
Jumlah 2010	5,271	1,762	9,222	146
2009	5,844	1,941	7,634	174
2008	5,646	2,066	7,396	174

Sumber data : Statistik Kecamatan Kaliwungu Selatan**Catatan :**

TABEL : 3.14 (lanjutan)
Banyaknya Penduduk Diatas 10 Tahun Yang Bekerja
Dirinci Menurut Mata Pencaharian
Kecamatan Kaliwungu Selatan
Tahun : 2010

Desa	Jasa- Jasa		Jumlah	
	Pengu saha	Buruh	Pengu saha	Buruh
(1)	(18)	(19)	(20)	(21)
01. Kedungsuren	25	563	1,345	3,456
02. Jeruk Giling	15	105	275	488
03. Darupono	31	1,016	481	2,301
04. Protomulyo	141	4,349	1,504	9,401
05. Magelung	83	498	2,212	5,063
06. Plantaran	174	1,192	1,269	7,005
07. Sukomulyo	87	787	838	4,112
08. Sidomakmur	10	325	782	1,508
Jumlah 2010	566	8,835	8,706	33,334
2009	550	8,188	8,983	31,275
2008	461	8,757	8,325	31,664

Sumber data : Kantor Kecamatan Kaliwungu Selatan

Catatan :

TABEL : 3.15**Banyaknya PUS Akseptor KB Aktif
Kecamatan Kaliwungu Selatan****Tahun : 2010**

Desa	PUS	Kontrasepsi		
		IUD	PIL	Kondom
(1)	(2)	(3)	(4)	(5)
01. Kedungsuren	941	8	187	0
02. Jeruk Giling	153	10	32	0
03. Darupono	521	9	144	4
04. Protomulyo	2,264	84	601	0
05. Magelung	1,458	13	480	0
06. Plantaran	1,789	38	384	0
07. Sukomulyo	997	5	342	0
08. Sidomakmur	617	4	141	0
Jumlah 2010	8,740	171	2,311	4
2009	8,218	166	2,292	6
2008	7,618	167	2,285	3

Sumber data : PPLKB Kecamatan Kaliwungu Selatan**Catatan :**

TABEL : 3.15 (Lanjutan)**Banyaknya PUS Akseptor KB Aktif
Kecamatan Kaliwungu Selatan****Tahun : 2010**

Desa	Kontrasepsi				Jumlah
	IMP	Suntik	MOP	MOW	
(1)	(6)	(7)	(8)	(9)	(10)
01. Kedungsuren	250	235	6	36	722
02. Jeruk Giling	4	66	1	2	115
03. Darupono	54	130	5	44	390
04. Protomulyo	89	810	5	76	1,665
05. Magelung	65	505	6	15	1,084
06. Plantaran	94	747	11	50	1,324
07. Sukomulyo	30	357	4	7	745
08. Sidomakmur	107	179	0	19	450
Jumlah 2010	693	3,029	38	249	6,495
2009	651	2,915	38	201	6,269
2008	579	2,889	34	279	6,245

Sumber data : PPLKB Kecamatan Kaliwungu Selatan**Catatan :**

BAB IV

.....SOSIAL

<https://kendalkab.bps.go.id>

Kecamatan Dalam Angka

2010

BAB. IV SOSIAL

Sebagian besar penduduk Kecamatan Kaliwungu Selatan adalah beragama Islam yaitu sebanyak 45.350 orang (98,43%) , dari total jumlah penduduk yang ada. Sisanya sebanyak 720 orang (1,56%) beragama Kristen dan beragama Budha sebanyak 2 orang. Banyaknya tempat ibadah sebanyak 168 buah, dengan total masjid sebanyak 24, Mushola sebanyak 143 buah dan Gereja sebanyak 1 buah.

Pendidikan merupakan sarana penting dalam mencetak Sumber Daya Manusia yang berkualitas, untuk itu diperlukan prasarana pendidikan yang yang bagus dan representatif guna mendukung wajib belajar pendidikan dasar 9 tahun. Pada tahun 2010 ini jumlah sekolah TK sebanyak 14 sekolah, SDN sebanyak 18 sekolah, SD swasta sebanyak 2 sekolah, Madrasah Ibtida'iyah sebanyak 4 sekolah, SLTPN sebanyak 2 sekolah, SLTP swasta sebanyak 1 sekolah, Madrasah Tsanawiyah sebanyak 1 sekolah, SMAN sebanyak 1 sekolah, SMA swasta 1 sekolah, dan Madrasah Aliyah sebanyak 1 sekolah .

Kesehatan merupakan faktor terpenting penunjang pendidikan, untuk itu di setiap desa sudah ada bidan desa untuk membantu memberikan pelayanan kesehatan bagi penduduk desa.

TABEL : 4.1

**Banyaknya Keluarga Menurut Tahapan
Kecamatan Kaliwungu Selatan
Tahun : 2010**

Desa	Pra Sejah Tera	Sejahtera				Jumlah
		I	II	III	III +	
(1)	(2)	(3)	(4)	(5)	(6)	(7)
01. Kedungsuren	385	130	816	152	13	1,496
02. Jeruk Giling	99	14	75	9	2	199
03. Darupono	260	53	202	134	21	670
04. Protomulyo	891	213	686	976	62	2,828
05. Magelung	720	115	765	505	30	2,135
06. Plantaran	630	212	519	1,505	55	2,921
07. Sukomulyo	521	160	335	439	76	1,531
08. Sidomakmur	527	94	310	38	2	971
Jumlah 2010	4,033	991	3,708	3,758	261	12,751
2009	5,055	1,706	1,653	3,418	227	12,059
2008	5,214	1,352	1,466	3,115	694	11,841

Sumber data : PPLKB Kecamatan Kaliwungu Selatan

Catatan :

TABEL : 4.2

**Banyaknya Pemeluk Agama
Kecamatan Kaliwungu Selatan
Tahun : 2010**

Desa	Islam	Kristen		Bu- dha	Hin- du	Jum- lah
		Prote- s tan	Kato- lik			
(1)	(2)	(3)	(4)	(5)	(6)	(7)
01. Kedungsuren	5,625	6	1	0	0	5,632
02. Jeruk Giling	680	0	0	0	0	680
03. Darupono	2,258	7	14	0	0	2,279
04. Protomulyo	12,613	29	99	2	0	12,743
05. Magelung	7,768	0	7	0	0	7,775
06. Plantaran	8,045	315	238	0	0	8,598
07. Sukomulyo	5,111	4	0	0	0	5,115
08. Sidomakmur	3,250	0	0	0	0	3,250
Jumlah 2010	45,35	361	359	2	0	46,072
2009	47,42	342	343	2	0	48,111
2008	47,20	348	324	0	2	47,883

Sumber data : Monografi Desa

Catatan :

TABEL : 4.3**Banyaknya Tempat Ibadah
Kecamatan Kaliwungu Selatan****Tahun : 2010**

Desa	Masjid	Mushola	Gereja	Kuil/ Pura
(1)	(2)	(3)	(4)	(5)
01. Kedungsuren	2	22	0	0
02. Jeruk Giling	1	3	0	0
03. Darupono	1	6	0	0
04. Protomulyo	6	25	0	0
05. Magelung	5	25	0	0
06. Plantaran	3	30	1	0
07. Sukomulyo	2	19	0	0
08. Sidomakmur	4	13	0	0
Jumlah 2010	24	143	1	0
2009	23	144	1	0
2008	23	145	1	0

Sumber data : Statistik Desa di Kecamatan Kaliwungu Selatan
Catatan :

TABEL : 4.4**Peserta Calon Jama'ah Haji
Kecamatan Kaliwungu Selatan****Tahun : 2010**

Desa	2008	2009	2010
(1)	(2)	(3)	(4)
01. Kedungsuren	2	2	0
02. Jeruk Giling	0	0	0
03. Darupono	0	0	2
04. Protomulyo	10	10	1
05. Magelung	5	5	9
06. Plantaran	9	8	7
07. Sukomulyo	1	1	1
08. Sidomakmur	0	0	0
Jumlah	27	26	20

**Sumber data : KUA Kecamatan Kaliwungu Selatan
Catatan :.**

TABEL : 4.5**Banyaknya Ulama, Mubaligh dan Khotib
Kecamatan Kaliwungu Selatan****Tahun : 2010**

Desa	Ulama	Mubaligh	Khotib
(1)	(2)	(3)	(4)
01. Kedungsuren	2	2	15
02. Jeruk Giling	1	1	3
03. Darupono	1	1	3
04. Protomulyo	2	1	15
05. Magelung	2	1	12
06. Plantaran	3	1	20
07. Sukomulyo	5	3	21
08. Sidomakmur	16	9	6
Jumlah 2010	32	19	95
2009	25	14	114
2008	16	9	68

Sumber data : KUA Kecamatan Kaliwungu Selatan**Catatan :**

TABEL : 4.6**Banyaknya Nikah, Talak, Cerai dan Rujuk
Kecamatan Kaliwungu Selatan****Tahun : 2010**

Kelurahan	Nikah	Talak	Cerai	Rujuk
(1)	(2)	(3)	(4)	(5)
01. Kedungsuren	86	1	9	0
02. Jeruk Giling	9	1	0	0
03. Darupono	23	0	2	0
04. Protomulyo	97	1	3	0
05. Magelung	79	4	9	0
06. Plantaran	80	1	8	0
07. Sukomulyo	63	2	4	0
08. Sidomakmur	21	0	0	0
Jumlah 2010	458	10	35	0
2009	443	17	21	0
2008	425	19	27	0

Sumber data : KUA Kecamatan Kaliwungu Selatan**Catatan :**

TABEL : 4.7

**Banyaknya Sekolah Taman Kanak-Kanak, Murid dan Guru
Kecamatan Kaliwungu Selatan**

Tahun : 2010

Desa	Sekolah	Murid	Guru
(1)	(2)	(3)	(4)
01. Kedungsuren	2	42	6
02. Jeruk Giling	1	36	5
03. Darupono	1	54	2
04. Protomulyo	4	160	21
05. Magelung	1	26	4
06. Plantaran	3	152	12
07. Sukomulyo	2	67	6
08. Sidomakmur	0	0	0
Jumlah 2010	14	537	56
2009	13	602	52
2008	14	675	48

Sumber data : Masing-masing Sekolah di Kecamatan Kaliwungu Selatan

Catatan :

TABEL : 4.8**Banyaknya Sekolah Dasar Negeri, Murid dan Guru
Kecamatan Kaliwungu Selatan****Tahun : 2010**

Desa	Sekolah	Murid	Guru
(1)	(2)	(3)	(4)
01. Kedungsuren	3	465	34
02. Jeruk Giling	1	138	10
03. Darupono	1	256	13
04. Protomulyo	3	792	38
05. Magelung	3	860	43
06. Plantaran	3	721	38
07. Sukomulyo	2	349	23
08. Sidomakmur	2	236	23
Jumlah 2010	18	3,817	222
2009	18	3,853	231
2008	19	5,074	150

**Sumber data : Masing-masing Sekolah di Kecamatan Kaliwungu
Selatan****Catatan :**

TABEL : 4.9**Banyaknya Sekolah Dasar Swasta, Murid dan Guru
Kecamatan Kaliwungu Selatan****Tahun : 2010**

Desa	Sekolah	Murid	Guru
(1)	(2)	(3)	(4)
01. Kedungsuren	0	0	0
02. Jeruk Giling	0	0	0
03. Darupono	0	0	0
04. Protomulyo	2	330	24
05. Magelung	0	0	0
06. Plantaran	0	0	0
07. Sukomulyo	0	0	0
08. Sidomakmur	0	0	0
Jumlah 2010	2	330	24
2009	2	317	25
2008	2	400	30

Sumber data : Masing-masing Sekolah di Kecamatan Kaliwungu Selatan

Catatan :

TABEL : 4.10**Banyaknya Madrasah Ibtida'iyah, Murid dan Guru
Kecamatan Kaliwungu Selatan****Tahun : 2010**

Desa	Sekolah	Murid	Guru
(1)	(2)	(3)	(4)
01. Kedungsuren	1	105	8
02. Jeruk Giling	0	0	0
03. Darupono	0	0	0
04. Protomulyo	0	0	0
05. Magelung	1	196	7
06. Plantaran	1	125	8
07. Sukomulyo	1	63	9
08. Sidomakmur	0	0	0
Jumlah 2010	4	489	32
2009	4	482	33
2008	4	425	31

Sumber data : Masing-masing Sekolah di Kecamatan Kaliwungu Selatan
Catatan :

TABEL : 4.11**Banyaknya Sekolah Lanjutan Pertama Negeri, Murid dan Guru
Kecamatan Kaliwungu Selatan****Tahun : 2010**

Desa	Sekolah	Murid	Guru
(1)	(2)	(3)	(4)
01. Kedungsuren	0	0	0
02. Jeruk Giling	0	0	0
03. Darupono	0	0	0
04. Protomulyo	0	0	0
05. Magelung	0	0	0
06. Plantaran	2	1,435	104
07. Sukomulyo	0	0	0
08. Sidomakmur	0	0	0
Jumlah 2010	2	1,435	104
2009	2	1,395	80
2008	2	1,125	64

Sumber data : Masing-masing Sekolah di Kecamatan Kaliwungu Selatan
Catatan :

TABEL : 4.12**Banyaknya Sekolah Lanjutan Pertama Swasta, Murid dan Guru
Kecamatan Kaliwungu Selatan****Tahun : 2010**

Desa	Sekolah	Murid	Guru
(1)	(2)	(3)	(4)
01. Kedungsuren	1	380	18
02. Jeruk Giling	0	0	0
03. Darupono	0	0	0
04. Protomulyo	0	0	0
05. Magelung	0	0	0
06. Plantaran	0	0	0
07. Sukomulyo	0	0	0
08. Sidomakmur	0	0	0
Jumlah 2010	1	380	18
2009	1	405	18
2008	1	405	22

**Sumber data : Masing-masing Sekolah di Kecamatan Kaliwungu
Selatan****Catatan :**

TABEL : 4.13**Banyaknya Madrasah Tsanawiyah, Murid dan Guru
Kecamatan Kaliwungu Selatan****Tahun : 2010**

Desa	Sekolah	Murid	Guru
(1)	(2)	(3)	(4)
01. Kedungsuren	0	0	0
02. Jeruk Giling	0	0	0
03. Darupono	0	0	0
04. Protomulyo	1	270	14
05. Magelung	0	0	0
06. Plantaran	0	0	0
07. Sukomulyo	0	0	0
08. Sidomakmur	0	0	0
Jumlah 2010	1	270	14
2009	1	282	15
2008	1	640	20

**Sumber data : Masing-masing Sekolah di Kecamatan Kaliwungu Selatan
Catatan :**

TABEL : 4.14

**Banyaknya Sekolah Lanjutan Tingkat Atas Negeri,
Murid dan Guru
Kecamatan Kaliwungu Selatan
Tahun : 2010**

Desa	Sekolah	Murid	Guru
(1)	(2)	(3)	(4)
01. Kedungsuren	0	0	0
02. Jeruk Giling	0	0	0
03. Darupono	0	0	0
04. Protomulyo	1	656	41
05. Magelung	0	0	0
06. Plantaran	0	0	0
07. Sukomulyo	0	0	0
08. Sidomakmur	0	0	0
Jumlah 2010	1	656	41
2009	1	635	31
2008	1	640	28

Sumber data : Masing-masing Sekolah di Kecamatan Kaliwungu Selatan
Catatan :

TABEL : 4.15

**Banyaknya Sekolah Lanjutan Tingkat Atas Swasta,
Murid dan Guru
Kecamatan Kaliwungu Selatan
Tahun : 2010**

Desa	Sekolah	Murid	Guru
(1)	(2)	(3)	(4)
01. Kedungsuren	0	0	0
02. Jeruk Giling	0	0	0
03. Darupono	0	0	0
04. Protomulyo	1	54	19
05. Magelung	0	0	0
06. Plantaran	0	0	0
07. Sukomulyo	0	0	0
08. Sidomakmur	0	0	0
Jumlah 2010	1	54	19
2009	1	35	14
2008	1	555	34

Sumber data : Masing-masing Sekolah di Kecamatan Kaliwungu Selatan
Catatan :

TABEL : 4.16**Banyaknya Madrasah Aliyah, Murid dan Guru
Kecamatan Kaliwungu Selatan****Tahun : 2010**

Desa	Sekolah	Murid	Guru
(1)	(2)	(3)	(4)
01. Kedungsuren	0	0	0
02. Jeruk Giling	0	0	0
03. Darupono	0	0	0
04. Protomulyo	0	0	0
05. Magelung	0	0	0
06. Plantaran	1	453	27
07. Sukomulyo	0	0	0
08. Sidomakmur	0	0	0
Jumlah 2010	1	453	27
2009	1	450	27
2008	1	535	28

**Sumber data : Masing-masing Sekolah di Kecamatan Kaliwungu Selatan
Catatan :**

TABEL : 4.17

**Banyaknya Dokter, Tenaga Medis (Mantri Kesehatan),
Bidan, Dukun Bayi dan Juru Sunat
Kecamatan Kaliwungu Selatan**

Tahun :2010

Desa	Dokter	Mantri Kese hatan	Bidan	Dukun Bayi	Juru Sunat
(1)	(2)	(3)	(4)	(5)	(6)
01. Kedungsuren	0	1	2	7	0
02. Jeruk Giling	0	0	1	0	0
03. Darupono	1	0	2	0	0
04. Protomulyo	2	0	5	2	0
05. Magelung	0	2	2	2	0
06. Plantaran	4	3	4	1	0
07. Sukomulyo	0	1	2	2	0
08. Sidomakmur	0	1	1	1	0
Jumlah 2010	7	8	19	15	0
2009	5	6	15	9	0
2008	1	4	10	18	0

Sumber data : Puskesmas Kecamatan Kaliwungu Selatan

Catatan :

TABEL : 4.18**Banyaknya Fasilitas Kesehatan
Kecamatan Kaliwungu Selatan****Tahun : 2010**

Desa	RSU	Puskesmas	Puskesmas Pembantu
(1)	(2)	(3)	(4)
01. Kedungsuren	0	0	1
02. Jeruk Giling	0	0	0
03. Darupono	0	1	0
04. Protomulyo	0	0	0
05. Magelung	0	0	1
06. Plantaran	1	0	1
07. Sukomulyo	0	0	0
08. Sidomakmur	0	0	0
Jumlah 2010	1	1	3
2009	1	1	2
2008	1	1	2

Sumber data: Puskesmas Kecamatan Kaliwungu Selatan**Catatan :**

TABEL : 4.18 (lanjutan)**Banyaknya Fasilitas Kesehatan
Kecamatan Kaliwungu Selatan****Tahun : 2010**

Desa	Dokter Umum	Dokter Gigi	Rumah Bersalin
(1)	(5)	(6)	(7)
01. Kedungsuren	0	0	0
02. Jeruk Giling	0	0	0
03. Darupono	1	0	0
04. Protomulyo	2	0	0
05. Magelung	0	0	0
06. Plantaran	3	0	0
07. Sukomulyo	0	0	0
08. Sidomakmur	0	0	0
Jumlah 2010	6	0	0
2009	2	0	0
2008	5	1	0

**Sumber data: Puskesmas Kecamatan Kaliwungu Selatan
Catatan :**

TABEL : 4.19**Banyaknya Sarana Air Bersih
Kecamatan Kaliwungu Selatan****Tahun : 2010**

Desa	Sumur	SPT	Sumur	Pelang
	Artetis		Gali	gan
(1)	(2)	(3)	(4)	(5)
01. Kedungsuren	1	0	843	0
02. Jeruk Giling	0	0	62	0
03. Darupono	1	10	81	0
04. Protomulyo	1	0	153	2,162
05. Magelung	2	0	105	516
06. Plantaran	0	0	490	1,152
07. Sukomulyo	2	0	227	430
08. Sidomakmur	3	0	435	0
Jumlah 2010	10	10	2,396	4,260
2009	10	10	1,309	4,113
2008	10	10	1,281	4,025

Sumber data : Puskesmas Kecamatan Kaliwungu Selatan
Catatan :

TABEL : 4.20**Banyaknya Jamban Umum, Inpres dan Swadaya
Kecamatan Kaliwungu Selatan****Tahun : 2010**

Desa	Umum	Inpres	Swadaya
(1)	(2)	(3)	(4)
01. Kedungsuren	0	2	1,397
02. Jeruk Giling	0	1	181
03. Darupono	0	4	603
04. Protomulyo	0	12	2,698
05. Magelung	0	0	947
06. Plantaran	0	0	1,868
07. Sukomulyo	0	10	906
08. Sidomakmur	0	0	361
Jumlah 2010	0	29	8,961
2009	0	31	3,394
2008	0	22	3,359

Sumber data : Puskesmas Kecamatan Kaliwungu Selatan**Catatan :**

TABEL : 4.21

**Banyaknya Penderita Cacat
Kecamatan Kaliwungu Selatan**

Tahun : 2010

Desa	Jenis Penderita Cacat					
	Tuna netra	Tubuh	Men- tal	Psi- kotik	Bisu Tuli	Jum- lah
(1)	(2)	(3)	(4)	(5)	(7)	(8)
01. Kedungsuren	1	17	2	0	4	24
02. Jeruk Giling	0	3	0	0	0	3
03. Darupono	1	3	2	0	0	6
04. Protomulyo	0	8	0	0	0	8
05. Magelung	1	10	1	0	3	15
06. Plantaran	1	10	3	1	0	15
07. Sukomulyo	5	13	3	0	4	25
08. Sidomakmur	0	1	0	0	0	1
Jumlah 2010	9	65	11	1	11	97
2009	8	32	31	46	39	156
2008	39	81	41	10	29	200

Sumber data : Kantor Kecamatan Kaliwungu Selatan
Catatan :

TABEL : 4.22

**Banyaknya Anak Terlantar, Anak Nakal,
Anak Jalanan, WTS dan Waria
Kecamatan Kaliwungu Selatan
Tahun : 2010**

Kelurahan	Anak			WTS	Waria
	Ter- lantar	Nakal	Jalan- an		
(1)	(2)	(3)	(4)	(5)	(6)
01. Kedungsuren	48	0	0	96	0
02. Jeruk Giling	7	0	0	6	0
03. Darupono	5	0	0	24	0
04. Protomulyo	4	0	0	27	0
05. Magelung	29	0	0	44	0
06. Plantaran	18	0	2	31	0
07. Sukomulyo	22	0	0	18	0
08. Sidomakmur	0	0	0	0	0
Jumlah 2010	133	0	2	24	0
2009	134	0	1	22	0
2008	134	0	1	22	0

**Sumber data : Statistik Kecamatan Kaliwungu Selatan
Catatan :**

TABEL : 4.23**Banyaknya Lapangan Olah Raga
Kecamatan Kaliwungu Selatan****Tahun : 2010**

Desa	Sepak Bola	Volly	Bulu Tangkis	Tennis
(1)	(2)	(3)	(4)	(5)
01. Kedungsuren	2	2	1	0
02. Jeruk Giling	0	1	0	0
03. Darupono	1	1	1	0
04. Protomulyo	1	2	3	0
05. Magelung	1	2	3	0
06. Plantaran	1	4	6	0
07. Sukomulyo	1	2	2	0
08. Sidomakmur	1	1	1	0
Jumlah 2010	8	15	17	0
2009	6	13	18	0
2008	6	13	18	0

Sumber data : Kantor Kecamatan Kaliwungu Selatan
Catatan :

BAB V

.....PERTANIAN

<https://kendalkab.bps.go.id>

Kecamatan Dalam Angka

2010

BAB. V PERTANIAN

Pertanian merupakan sektor lapangan usaha bagi mayoritas penduduk di Kecamatan Kaliwungu Selatan. Jenis utama tanaman yang diusahakan adalah padi dan jagung. Pada tahun 2010 luas areal tanaman padi mencapai 1.293 Ha dengan produksi sebesar 7.010 ton, luas areal tanaman jagung 497 Ha dengan produksi sebesar 995 ton.

Untuk usaha peternakan, jenis unggas yang diusahakan yakni ayam kampung, bebek/itik, entog/itik Manila dan hanya sebagian kecil mengusahakan ayam ras pedaging dan angsa. Selain itu warga di Kecamatan Kaliwungu Selatan juga mengusahan hewan ternak lainnya yakni sapi potong sebanyak 165 ekor, sapi perah sebanyak 27 ekor, kerbau sebanyak 328 ekor dan kuda sebanyak 30 ekor.

TABEL : 5.1**Luas Panen dan Produksi Padi Sawah dan Gogo
Kecamatan Kaliwungu Selatan****Tahun : 2010**

Desa	Padi Sawah		Padi Gogo	
	Luas (Ha)	Produksi (Ton)	Luas (Ha)	Produksi (Ton)
(1)	(2)	(3)	(4)	(5)
01. Kedungsuren	273.00	1,365.00	30.00	120.00
02. Jeruk Giling	84.00	420.00	10.00	40.00
03. Darupono	32.00	300.00	25.00	100.00
04. Protomulyo	42.00	273.00	20.00	80.00
05. Magelung	0.00	0.00	115.00	460.00
06. Plantaran	136.00	884.00	3.00	11.60
07. Sukomulyo	252.00	1,638.00	5.00	19.40
08. Sidomakmur	135.00	775.00	131.00	524.00
Jumlah 2010	954.00	5,655.00	339.00	1,355.00
2009	989.00	7,123.00	389.00	6,643.00
2008	967.00	6,901.21	125.00	475.00

Sumber data : Petugas Statistik Pertanian Kecamatan Kaliwungu Selatan**Catatan :**

TABEL : 5.2**Luas Panen dan Produksi Padi dan Jagung
Kecamatan Kaliwungu Selatan****Tahun : 2010**

Desa	Padi		Jagung	
	Luas	Produksi	Luas	Produksi
	(Ha)	(Ton)	(Ha)	(Ton)
(1)	(2)	(3)	(4)	(5)
01. Kedungsuren	303	1485	98.00	196.00
02. Jeruk Giling	94	460	15.00	30.00
03. Darupono	57	400	19.00	34.00
04. Protomulyo	62	353	22.00	44.00
05. Magelung	115	460	77.00	154.00
06. Plantaran	139	895,6	7.00	14.00
07. Sukomulyo	257	1657,4	14.00	28.00
08. Sidomakmur	266	1299	245.00	495.00
Jumlah 2010	1,293.00	7,010.00	497.00	995.00
2009	1,378.00	13,766.00	954.00	7,473.00
2008	1,092.00	7,376.21	901.00	7,792.00

Sumber data : Petugas Statistik Pertanian Kecamatan Kaliwungu Selatan**Catatan :**

TABEL : 5.3**Luas Panen dan Produksi Ubi Kayu dan Ubi Jalar
Kecamatan Kaliwungu Selatan****Tahun : 2010**

Desa	Ubi Kayu		Ubi Jalar	
	Luas	Produksi	Luas	Produksi
	(Ha)	(Ton)	(Ha)	(Ton)
(1)	(2)	(3)	(4)	(5)
01. Kedungsuren	8.00	144.00	0.00	0.00
02. Jeruk Giling	2.00	36.00	0.00	0.00
03. Darupono	5.00	90.00	0.00	0.00
04. Protomulyo	20.00	360.00	0.00	0.00
05. Magelung	44.00	792.00	0.00	0.00
06. Plantaran	2.00	36.00	0.00	0.00
07. Sukomulyo	3.00	54.00	0.00	0.00
08. Sidomakmur	25.00	324.00	0.00	0.00
Jumlah 2010	109.00	1,836.00	0.00	0.00
2009	84.00	1,512.00	0.00	0.00
2008	15.00	414.00	0.00	0.00

Sumber data : Petugas Statistik Pertanian Kecamatan Kaliwungu Selatan**Catatan :**

TABEL : 5.4**Luas Panen Dan Produksi Kacang Tanah dan Kedelai
Kecamatan Kaliwungu Selatan****Tahun : 2010**

Desa	Kacang Tanah		Kedelai	
	Luas	Produksi	Luas	Produksi
	(Ha)	(Ton)	(Ha)	(Ton)
(1)	(2)	(3)	(4)	(5)
01. Kedungsuren	20.00	64.00	0.00	0.00
02. Jeruk Giling	4.00	12.80	0.00	0.00
03. Darupono	23.00	73,60	0.00	0.00
04. Protomulyo	5.00	16.00	0.00	0.00
05. Magelung	12.00	38.40	0.00	0.00
06. Plantaran	3.00	9.60	0.00	0.00
07. Sukomulyo	5.00	16.00	0.00	0.00
08. Sidomakmur	40.00	12.80	0.00	0.00
Jumlah 2010	112.00	243.20	0.00	0.00
2009	317.00	1,014.40	0.00	0.00
2008	74.00	235.10	63.00	81.90

Sumber data : Petugas Statistik Pertanian Kecamatan Kaliwungu Selatan**Catatan :**

TABEL : 5.5**Produksi Tanaman Perdagangan
Kecamatan Kaliwungu Selatan****Tahun : 2001 - 2010**

Tahun	Kelapa	Tembakau	Kapuk
	(Butir)	(Kw)	(Kw)
(1)	(2)	(3)	(4)
2004	-	-	-
2005	-	-	-
2006	72,486	-	41
2007	6,387	-	6.49
2008	11,425	-	1.36
2009	11,425	-	1.36
2010	10,459	-	1.34

**Sumber data : Petugas Perkebunan Kecamatan Kaliwungu
Selatan****Catatan :**

TABEL : 5.6

**Produksi Ikan
Kecamatan Kaliwungu Selatan
Tahun : 2010**

Bulan	Produksi			
	Lele (Ton)	Nila (Ton)	Gurami (Ton)	Rucah (Ton)
(1)	(2)	(3)	(4)	(5)
01. Januari	1.5	0.50	0.70	0.019
02. Pebruari	2.7	0.75	0.80	0.017
03. Maret	3.9	0.25	1.00	0.020
04. April	0.000	0.000	2.00	0.021
05. Mei	2.5	0.000	3.50	0.019
06. Juni	2.2	0.000	2.00	0.015
07. Juli	1.9	0.000	0.60	0.017
08. Agustus	0.000	0.017	0.50	0.015
09. September	1.6	0.10	1.50	0.000
10. Oktober	2.4	0.40	1.70	0.090
11. Nopember	2.5	0.80	2.00	0.010
12. Desember	2.1	0.55	1.40	0.012
Jumlah 2010	23.300	3.367	17.700	0.255
2009	1.538	0.327	1.355	0.255
2008	2.350	0.000	0.000	2.200

**Sumber data : Petugas Dinas Peternakan, Kelautan dan Perikanan
Kecamatan Kaliwungu Selatan**

Catatan :

TABEL : 5.7

**Banyaknya Unggas
Kecamatan Kaliwungu Selatan**

Tahun : 2010

Desa	Ayam	Ayam Ras		Bebek
	Kam- pung (Ekor)	Petelor (Ekor)	Pedagin g (Ekor)	/Itik (Ekor)
(1)	(2)	(3)	(4)	(5)
01. Kedungsuren	1,426	0	0	500
02. Jeruk Giling	350	0	0	3,000
03. Darupono	3,520	0	0	327
04. Protomulyo	4,020	0	0	0
05. Magelung	2,353	0	0	0
06. Plantaran	1,152	0	0	2,000
07. Sukomulyo	2,370	0	0	0
08. Sidomakmur	550	0	5,000	1,000
Jumlah 2010	15,741	0	5,000	6,827
2009	22,404	0	5,000	7,000
2008	35,228	8,500	4,500	7,569

**Sumber data : Petugas Peternakan Kecamatan Kaliwungu Selatan
Catatan :**

TABEL : 5.7(lanjutan)

**Banyaknya Unggas
Kecamatan Kaliwungu Selatan**

Tahun : 2010

Desa	Itik Manilla/ Entog (Ekor)	Burung Puyuh (Ekor)	Angsa (Ekor)	Merpati (Ekor)
(1)	(2)	(3)	(4)	(5)
01. Kedungsuren	294	0	0	0
02. Jeruk Giling	86	0	0	0
03. Darupono	125	0	33	0
04. Protomulyo	96	0	0	0
05. Magelung	140	0	0	0
06. Plantaran	350	0	0	0
07. Sukomulyo	220	0	0	0
08. Sidomakmur	159	0	0	0
Jumlah 2010	1,470	0	33	0
2009	1,632	0	0	0
2008	39,045	4,500	521	0

Sumber data : Petugas Peternakan Kecamatan Kaliwungu Selatan
Catatan :

TABEL : 5.8

**Banyaknya Telur Unggas
Kecamatan Kaliwungu Selatan**

Tahun : 2010

Desa	Ayam Manilla/ Entog (kg)	Ayam Buras (kg)	Itik/ Bebek (kg)	Burung Puyuh (kg)
(1)	(2)	(3)	(4)	(5)
01. Kedungsuren	0	1,136	750	0
02. Jeruk Giling	0	975	1,923	0
03. Darupono	0	1,016	1,525	0
04. Protomulyo	0	1,123	1,435	0
05. Magelung	0	1,425	2,650	0
06. Plantaran	0	1,453	2,420	0
07. Sukomulyo	0	1,427	1,435	0
08. Sidomakmur	0	700	925	0
Jumlah 2010	0	9,255	13,063	0
2009	0	17,710	32,020	0
2008	75,820	15,347	36,402	5,944

Sumber data : Petugas Peternakan Kecamatan Kaliwungu Selatan
Catatan :

TABEL : 5.9

**Banyaknya Ternak
Kecamatan Kaliwungu Selatan**

Tahun : 2010

Desa	Sapi		Kerbau (Ekor)	Kuda (Ekor)
	Potong (Ekor)	Perah (Ekor)		
	(1)	(2)		
01. Kedungsuren	15	0	75	0
02. Jeruk Giling	11	0	0	0
03. Darupono	48	27	5	0
04. Protomulyo	23	0	0	0
05. Magelung	6	0	7	0
06. Plantaran	9	0	19	18
07. Sukomulyo	15	0	24	12
08. Sidomakmur	38	0	198	0
Jumlah 2010	165	27	328	30
2009	124	0	301	23
2008	92	0	398	48

**Sumber data : Petugas Peternakan Kecamatan Kaliwungu Selatan
Catatan :**

TABEL : 5.9 (Lanjutan)

**Banyaknya Ternak
Kecamatan Kaliwungu Selatan**

Tahun : 2010

Desa	Kambing	Domba	Rusa
(1)	(6)	(7)	(8)
01. Kedungsuren	220	0	0
02. Jeruk Giling	127	0	0
03. Darupono	180	0	0
04. Protomulyo	110	0	0
05. Magelung	520	0	0
06. Plantaran	57	0	0
07. Sukomulyo	159	0	0
08. Sidomakmur	230	84	0
Jumlah 2010	1,603	84	0
2009	1,648	84	0
2008	2,957	1,522	0

**Sumber data : Petugas Peternakan Kecamatan Kaliwungu Selatan
Catatan :**

BAB VI

.....PERHUBUNGAN

<https://kendalkab.bps.go.id>

Kecamatan Dalam Angka

2010

BAB. VI PERHUBUNGAN

Panjang jalan di Kecamatan Kaliwungu Selatan mencapai 49,32 Km, sebagian besar jenis permukaan jalan sudah menggunakan aspal dengan kondisi jalannya banyak yang rusak. Untuk lebih jelasnya dapat dilihat pada tabel 6.3. Sarana jembatan yang ada di Kecamatan Kaliwungu Selatan mayoritas berupa jembatan beton sebanyak 59 buah, dan sisanya berupa jembatan besi, beton, dan kayu.

Sarana transportasi yang digunakan mayoritas penduduk adalah jenis kendaraan bermotor yaitu sepeda motor sebanyak 2.897 unit, dan untuk kendaraan tidak bermotor berupa sepeda sebanyak 2.364 unit.

TABEL : 6.1

**Banyaknya Sarana Angkutan Darat
Kendaraan Bermotor
Kecamatan Kaliwungu Selatan**

Tahun : 2010

Desa	Mobil		Truk	Mobil	Sepeda Motor
	Penumpang Umum	Bus		Pribadi / Dinas	
(1)	(2)	(3)	(4)	(5)	(6)
01. Kedungsuren	24	0	0	16	119
02. Jeruk Giling	1	0	0	4	30
03. Darupono	11	0	15	8	71
04. Protomulyo	46	0	6	11	853
05. Magelung	11	5	19	24	747
06. Plantaran	0	0	2	63	784
07. Sukomulyo	2	0	9	7	197
08. Sidomakmur	4	0	1	16	96
Jumlah 2010	99	5	52	149	2,897
2009	116	3	32	103	2,862
2008	112	6	14	95	2,908

**Sumber data : Statistik Kecamatan Kaliwungu Selatan
Catatan :**

TABEL : 6.2

**Banyaknya Sarana Angkutan Darat
Kendaraan Tidak Bermotor
Kecamatan Kaliwungu Selatan**

Tahun : 2010

Desa	Dokar	Gerobag		Becak	Sepeda
		Dorong	Hewan		
(1)	(2)	(3)	(4)	(5)	(6)
01. Kedungsuren	0	0	0	0	58
02. Jeruk Giling	0	3	0	0	43
03. Darupono	0	0	0	0	55
04. Protomulyo	1	0	0	20	100
05. Magelung	0	0	0	0	676
06. Plantaran	18	12	0	85	1,012
07. Sukomulyo	12	0	12	14	230
08. Sidomakmur	0	0	0	0	190
Jumlah 2010	31	15	12	119	2,364
2009	30	23	12	102	1,869
2008	28	18	12	84	2,218

Sumber data : Statistik Kecamatan Kaliwungu Selatan

Catatan :

TABEL : 6.3**Jenis Permukaan, Kondisi Dan Kelas Jalan
Kecamatan Kaliwungu Selatan****Tahun : 2010**

Keadaan	Panjang Jalan		
	2008	2009	2010
	(Km)	(Km)	(Km)
(1)	(2)	(3)	(4)
I. Jenis Permukaan			
a. Aspal	22.80	22.80	22.80
b. Kerikil	8.93	8.93	8.93
c. Tanah	9.48	9.48	9.48
d. Lainnya	8.11	8.11	8.11
Jumlah	49.32	49.32	49.32
II. Kondisi Jalan			
a. Baik	15.71	15.71	15.71
b. Sedang	28.61	28.61	28.61
c. Rusak	2.85	2.85	2.85
d. Rusak Berat	2.15	2.15	2.15
Jumlah	49.32	49.32	49.32
III. Kelas Jalan			
a. Kelas I	0.00	0.00	0.00
b. Kelas II	0.00	0.00	0.00
c. Kelas III	0.00	0.00	0.00
d. Kelas IIIA	13.66	13.66	13.66
e. Kelas IV	0.00	0.00	0.00
f. Kelas V	7.48	7.48	7.48
g. Lainnya	28.18	28.18	28.18
Jumlah	49.32	49.32	49.32

Sumber data : Kantor Kecamatan Kaliwungu Selatan**Catatan :**

TABEL : 6.4**Banyaknya Jembatan Desa
Kecamatan Kaliwungu Selatan****Tahun : 2010**

Desa	Jembatan			
	Besi	Beton	Kayu	Bambu
(1)	(2)	(3)	(4)	(5)
01. Kedungsuren	1	8	0	0
02. Jeruk Giling	0	1	1	0
03. Darupono	0	6	0	0
04. Protomulyo	0	6	0	0
05. Magelung	0	3	0	0
06. Plantaran	0	18	0	0
07. Sukomulyo	0	10	0	0
08. Sidomakmur	0	7	0	0
Jumlah 2010	1	59	1	0
2009	1	59	2	0
2008	1	32	1	0

Sumber data : Kantor Kecamatan Kaliwungu Selatan**Catatan :**

TABEL : 6.5**Banyaknya Televisi, Radio, Listrik PLN, dan Telepon
Kecamatan Kaliwungu Selatan****Tahun : 2010**

Desa	TV	Radio	Listrik PLN	Telepon
(1)	(2)	(3)	(4)	(5)
01. Kedungsuren	516	140	1,131	0
02. Jeruk Giling	106	112	138	0
03. Darupono	180	34	425	0
04. Protomulyo	1,400	130	2,376	50
05. Magelung	835	470	1,277	6
06. Plantaran	1,821	530	2,291	70
07. Sukomulyo	253	256	931	20
08. Sidomakmur	160	90	653	0
Jumlah 2010	5,271	1,762	9,222	146
2009	5,844	1,941	7,634	174
2008	5,646	2,066	7,396	174

Sumber data : Statistik Kecamatan Kaliwungu Selatan**Catatan :**