

KECAMATAN SINGOROJO DALAM ANGKA 2020



**BADAN PUSAT STATISTIK
KABUPATEN KENDAL**

KECAMATAN SINGOROJO

DALAM ANGKA 2020



SINGOROJO DALAM ANGKA 2020
SINGOROJO IN FIGURES 2020

ISSN : 2621-1688

Nomor Publikasi/ *Publication Number* : 33240.2012
Katalog / *Catalog* : 1102001


Ukuran Buku/ *Book Size* : 21 x 15 cm

Jumlah Halaman/ *Number of Page* : xiii + 132 Halaman/ Pages

Naskah/ *Manuscript* :
Koordinator Statistik Kecamatan Singorojo
District Statistical Officer Singorojo

Diterbitkan Oleh/ *Published By* :
BPS Kabupaten Kendal

Boleh dikutip dengan menyebutkan sumbernya/
May be cited with the reference of the source



**PETA WILAYAH
KECAMATAN SINGOROJO**
Map of SINGOROJO



KATA SAMBUTAN

Assalamu'alaikum Wr.Wb..

Alhamdulillah, segala puji bagi Allah SWT akhirnya buku *KECAMATAN SINGOROJO DALAM ANGKA 2020* ini dapat terbit sesuai jadwal. Ucapan terima kasih yang tak terhingga Saya ucapkan kepada Koordinator Statistik Kecamatan Singorojo yang telah berupaya maksimal menyusun buku ini.

Buku ini merupakan sumber data dan informasi yang sangat penting dalam perencanaan pembangunan, utamanya yang berkaitan dengan kondisi sosial, ekonomi, dan berbagai hal lainnya.

Semoga buku ini dapat dijadikan sumber data dan informasi dalam pelaksanaan tugas baik di bidang pemerintahan, pembangunan, maupun kemasyarakatan di era sekarang ini.

Akhirnya, semoga buku ini benar-benar dapat dimanfaatkan oleh semua pihak, dalam rangka lebih memacu perkembangan pembangunan di Kecamatan Singorojo.

Wassalamu'alaikum Wr. Wb.

Kendal, September 2020
Kepala BPS Kabupaten Kendal,



Dra. Ummi Hastuti, M.Si
NIP. 19660424 199403 2 003

KATA PENGANTAR

Publikasi Kecamatan Singorojo Dalam Angka 2020 merupakan publikasi yang diterbitkan oleh Badan Pusat Statistik Kabupaten Kendal. Publikasi ini berisi berbagai data dan informasi terpilih seputar Kecamatan Singorojo untuk membantu pengguna data memahami perkembangan pembangunan serta potensi yang ada di Kecamatan Singorojo.

Publikasi Kecamatan Singorojo Dalam Angka 2020 merupakan publikasi yang terbit secara rutin setiap tahun. Analisis yang disajikan berupa analisis sederhana.

Semoga publikasi ini bermanfaat bagi para pengguna data sekaligus dapat memperkaya akan kebutuhan data statistik di Kecamatan Singorojo.

Akhirnya, Saya ucapkan terima kasih yang sebesar-besarnya kepada semua pihak yang telah membantu dalam penerbitan publikasi ini. Saran yang konstruktif sangat kami harapkan demi perbaikan publikasi di masa yang akan datang.

Singorojo, September 2020
Koordinator Statistik Kecamatan
Singorojo



SENTONO NUGROHO, A.Md
NIP. 19851218 200902 1 004

DAFTAR ISI

	Halaman
Bab I Geografis	1
Bab II Pemerintahan	16
Bab III Kependudukan	27
Bab IV Sosial	46
Bab V Pertanian	106
Bab VI Keuangan	121

DAFTAR TABEL

	Halaman	
BAB I. GEOGRAFIS		
Tabel 1.1.	Letak Geografis Wilayah Kecamatan Singorojo	3
Tabel 1.2.	Luas Wilayah Menurut Desa Tahun 2019	4
Tabel 1.3.	Jarak Kantor Desa ke Ibu Kota Kecamatan Singorojo Tahun 2019	5
Tabel 1.4.	Luas Wilayah Kecamatan Singorojo Menurut Jenis Penggunaan Tahun 2019	6
Tabel 1.5.	Luas Lahan Sawah Menurut Desa dan Jenis Pengairannya (Hektar) Tahun 2019	7
Tabel 1.6.	Luas Lahan Bukan Sawah Menurut Desa dan Jenisnya (Hektar) Tahun 2019	9
Tabel 1.7.	Luas Lahan Bukan Pertanian Menurut Desa dan Jenisnya (Hektar) Tahun 2019	12
Tabel 1.8.	Banyaknya Hari Hujan Menurut Bulan Tahun 2017 - 2019	13
Tabel 1.9.	Banyaknya Curah Hujan Menurut Bulan Tahun 2017 - 2019	14
BAB II. PEMERINTAHAN		
Tabel 2.1.	Banyaknya Dusun/Dukuh, Rukun Warga (RW), dan Rukun Tetangga (RT) Menurut Desa Tahun 2019	18
Tabel 2.2.	Banyaknya Balai Desa dan Kantor Desa Tahun 2019	19
Tabel 2.3.	Banyaknya Perangkat Desa Menurut Desa Tahun 2019	20
Tabel 2.4.	Banyaknya Surat Pemberitahuan Pajak Terutang (SPPT) Menurut Desa Tahun 2017 - 2019	24
Tabel 2.5.	Pemasukan Pajak Bumi dan Bangunan (PBB) Menurut Desa Tahun 2017 - 2019	25
BAB III. KEPENDUDUKAN		
Tabel 3.1.	Jumlah Penduduk Menurut Jenis Kelamin Tahun 2009 - 2019	29

Tabel 3.2.	Jumlah Penduduk Menurut Jenis Kelamin dan Sex Rasio Dirinci Per Desa Tahun 2019	30
Tabel 3.3.	Jumlah Penduduk, Rumah Tangga, dan Rata - rata Anggota Rumah Tangga Menurut Desa Tahun 2019	31
Tabel 3.4.	Luas Wilayah, Jumlah Penduduk, dan Kepadatan Penduduk Menurut Desa Tahun 2019	32
Tabel 3.5.	Laju Pertumbuhan Penduduk Menurut Desa Tahun 2018 - 2019	33
Tabel 3.6.	Jumlah Penduduk Menurut Kelompok Umur dan Jenis Kelamin Tahun 2017	34
Tabel 3.7.	Jumlah Penduduk Menurut Kelompok Umur dan Jenis Kelamin Tahun 2018	35
Tabel 3.8.	Jumlah Penduduk Menurut Kelompok Umur dan Jenis Kelamin Tahun 2019	36
Tabel 3.9.	Banyaknya Akseptor KB Aktif Menurut Desa dan Jenis Kontrasepsi Tahun 2019	37
Tabel 3.10.	Banyaknya Pemeluk Agama Menurut Desa Tahun 2019	40
Tabel 3.11.	Banyaknya Tempat Ibadah Menurut Desa Tahun 2019	42
Tabel 3.12.	Banyaknya Calon Jamaah Haji Menurut Desa Tahun 2017 - 2019	43
Tabel 3.13.	Banyaknya Nikah, Talak, Cerai, dan Rujuk Menurut Desa Tahun 2019	44

BAB IV. SOSIAL

Tabel 4.1.	Rasio Murid – Sekolah dan Rasio Murid - Guru Taman Kanak-Kanak (TK) Menurut Desa Tahun 2019	48
Tabel 4.2.	Rasio Murid – Sekolah dan Rasio Murid - Guru Sekolah Dasar Negeri (SDN) Menurut Desa Tahun 2019	49
Tabel 4.3.	Rasio Murid – Sekolah dan Rasio Murid - Guru Sekolah Dasar (SD) Swasta Menurut Desa Tahun 2019	50
Tabel 4.4.	Rasio Murid – Sekolah dan Rasio Murid - Guru Madrasah Ibtidaiyah (MI) Menurut Desa Tahun 2019	51

	Halaman	
Tabel 4.5.	Rasio Murid – Sekolah dan Rasio Murid - Guru Sekolah Menengah Pertama Negeri Menurut Desa Tahun 2019	52
Tabel 4.6.	Rasio Murid – Sekolah dan Rasio Murid - Guru Sekolah Menengah Pertama Swasta Menurut Desa Tahun 2019	53
Tabel 4.7.	Rasio Murid – Sekolah dan Rasio Murid - Guru Madrasah Tsanawiyah (MTS) Menurut Desa Tahun 2019	54
Tabel 4.8.	Rasio Murid – Sekolah dan Rasio Murid - Guru Sekolah Menengah Atas Negeri(SMAN) Menurut Desa Tahun 2019	55
Tabel 4.9.	Rasio Murid – Sekolah dan Rasio Murid - Guru Sekolah Menengah Atas (SMA) Swasta Menurut Desa Tahun 2019	56
Tabel 4.10.	Rasio Murid – Sekolah dan Rasio Murid - Guru Sekolah Menengah Kejuruan Negeri (SMKN) Menurut Desa Tahun 2019	57
Tabel 4.11.	Rasio Murid – Sekolah dan Rasio Murid - Guru Sekolah Menengah Kejuruan (SMK) Swasta Menurut Desa Tahun 2019	58
Tabel 4.12.	Rasio Murid – Sekolah dan Rasio Murid - Guru Madrasah Aliyah (MA) Menurut Desa Tahun 2019	59
Tabel 4.13.	Banyaknya Sekolah Dasar (SD) Menurut Desa Di Kecamatan Singorojo, 2019	60
Tabel 4.14.	Banyaknya Madrasah Ibtidaiyah (MI) Menurut Desa Di Kecamatan Singorojo, 2019	61
Tabel 4.15.	Banyaknya Sekolah Menengah Pertama (SMP) Menurut Desa Di Kecamatan Singorojo, 2019	62
Tabel 4.16.	Banyaknya Sekolah Madrasah Tsanawiyah (MTs) Menurut Desa Di Kecamatan Singorojo, 2019	63
Tabel 4.17.	Banyaknya Sekolah Menengah Atas (SMA) Menurut Desa Di Kecamatan Singorojo, 2019	64
Tabel 4.18.	Banyaknya Sekolah Madrasah Aliyah (MA) Menurut Desa Di Kecamatan Singorojo, 2019	65
Tabel 4.19.	Banyaknya Sekolah Menengah Kejuruan (SMK) Menurut Desa Di Kecamatan Singorojo, 2019	66

	Halaman	
Tabel 4.20.	Banyaknya Akademi/Perguruan Tinggi Menurut Desa Di Kecamatan Singorojo, 2019	67
Tabel 4.21.	Kemudahan Untuk Mencapai Sarana Pendidikan Terdekat Bagi Desa Yang Tidak Ada Sarana Pendidikan Menurut Desa dan Jenjang Pendidikan Di Kecamatan Singorojo, 2019	68
Tabel 4.22.	Banyaknya Tenaga Kesehatan Menurut Desa Tahun 2019	70
Tabel 4.23.	Banyaknya Fasilitas Kesehatan Menurut Desa Tahun 2019	71
Tabel 4.24.	Banyaknya Sarana Kesehatan Menurut Desa dan Jenis Sarana Kesehatan Di Kecamatan Singorojo, 2019	74
Tabel 4.25.	Kemudahan Mencapai Sarana Kesehatan Terdekat Bagi Desa Yang Tidak Ada Sarana Kesehatan Menurut Desa dan Jenis Sarana Kesehatan di Kecamatan Singorojo, 2019	76
Tabel 4.26.	Banyaknya Keluarga Menurut Desa dan Jenis Tahapan Tahun 2019	74
Tabel 4.27.	Banyaknya Penderita Cacat Menurut Desa dan Jenis Cacat Tahun 2019	75
Tabel 4.28.	Banyaknya Penyandang Sosial Menurut Desa dan Jenis Penyandang Sosial Tahun 2019	77
Tabel 4.29.	Banyaknya Lapangan Olahraga Menurut Desa Tahun 2019	79
Tabel 4.30.	Jumlah Bantuan Program Keluarga Harapan (PKH) Tahap I Menurut Desa Tahun 2019	80
Tabel 4.31.	Jumlah Bantuan Program Keluarga Harapan (PKH) Tahap II Menurut Desa Tahun 2019	81
Tabel 4.32.	Jumlah Bantuan Program Keluarga Harapan (PKH) Tahap III Menurut Desa Tahun 2019	82
Tabel 4.33.	Jumlah Bantuan Program Keluarga Harapan (PKH) Tahap IV Menurut Desa Tahun 2019	83
Tabel 4.34.	Banyaknya Rumah Tangga Sasaran Hasil Pendataan	84
Tabel 4.35.	Jumlah Penerima Program Raskin Tahun 2017 - 2019	85

	Halaman	
Tabel 4.36.	Banyaknya Keluarga Menurut Desa dan Jenis Pengg Listrik Di Kecamatan Singorojo, 2019	86
Tabel 4.37.	Banyaknya Penderita Gizi Buruk Menurut Desa Di Kecamatan Singorojo, 2017 dan 2018	87
Tabel 4.38.	Banyaknya Kejadian Bencana Alam Menurut Desa d Jenis Bencana Alam di Kecamatan Singorojo, 2018	88
Tabel 4.39.	Banyaknya Korban Jiwa Akibat Bencana Alam Menu Desa dan Jenis Bencana Alam Di Kecamatan Singorojo, 2018	91
Tabel 4.40.	Keberadaan Fasilitas/Upaya Antisipasi/Mitigasi Bencana Alam Menurut Desa Di Kecamatan Singorojo, 2019	94
Tabel 4.41.	Jumlah Menara dan Operator Layanan Komunikasi Telepon Seluler Serta Kondisi Sinyal Telepon Seluler Menurut Desa di Kecamatan Singorojo, 2019	96
Tabel 4.42.	Sarana Transportasi Antar Desa Menurut Desa Di Kecamatan Singorojo, 2019	97
Tabel 4.43.	Kondisi Jalan Darat Antar Desa Menurut Desa Di Kecamatan Singorojo, 2019	98
Tabel 4.44.	Keberadaan Kantor Pos/Pos Pembantu/Rumah Pos Perusahaan/Agen Jasa Expedisi Swasta Menurut Desa Di Kecamatan Singorojo, 2019	99
Tabel 4.45.	Banyaknya Desa Menurut Keberadaan Penerangan Utama Desa Di Kecamatan Singorojo, 2014, 2018 dan 2019	100
Tabel 4.46.	Banyaknya Desa Menurut Jenis Bahan Bakar untuk Memasak Yang Digunakan Oleh Sebagian Besar Keluarga Di Kecamatan Singorojo, 2014, 2018 dan 2019	101
Tabel 4.47.	Banyaknya Desa Menurut Sumber Air Minum Sebag Besar Keluarga Di Kecamatan Singorojo 2014, 2018 dan 2019	102
Tabel 4.48.	Banyaknya Desa Menurut Penggunaan Fasilitas Bua Air Besar Sebagian Besar Keluarga Di Kecamatan Singorojo, 2014, 2018 dan 2019	103

	Halaman
Tabel 4.49. Banyaknya Desa Yang Memiliki Kelompok Kegiatan Olahraga Menurut Jenis Olahraga dan Ketersediaan Fasilitas/Lapangan Olahraga di Kecamatan Singorojo, 2019	104
 BAB V. PERTANIAN	
Tabel 5.1. Produksi Tanaman Pangan Tahun 2019 (Dalam Ton)	108
Tabel 5.2. Jumlah Rumah Tangga Usaha Tanaman Padi dan Palawija menurut Tanaman, ST2013	110
Tabel 5.3. Luas Panen dan Produksi Tanaman Hortikultura Semusim Komoditas Tahun 2019	111
Tabel 5.4. Produksi Tanaman Hortikultura Tahunan Menurut Komoditas Tahun 2019	112
Tabel 5.5. Produksi Tanaman Perkebunan Menurut Komoditas Tahun 2019	113
Tabel 5.6. Produksi dan Nilai Produksi Perikanan Menurut Komoditas Tahun 2019	114
Tabel 5.7. Banyaknya Unggas Menurut Desa Tahun 2019	115
Tabel 5.8. Banyaknya Ternak Menurut Desa dan Jenis Ternak Tahun 2019	117
Tabel 5.9. Banyaknya Embung Desa Menurut Desa di Kecamatan Singorojo, 2018 dan 2019	119
 BAB VI. KEUANGAN	
Tabel 6.1. Banyaknya Bank Menurut Desa Tahun 2019	123
Tabel 6.2. Banyaknya Lembaga Keuangan Bukan Bank Menurut Desa Tahun 2019	124
Tabel 6.3. Banyaknya Pasar Menurut Desa Tahun 2019	125
Tabel 6.4. Jumlah Dana Desa Yang Bersumber Dari APBN Dirinci Per Desa Tahun Anggaran 2019	126
Tabel 6.5. Banyaknya Sarana dan Prasarana Ekonomi Menurut Desa dan Jenisnya di Kecamatan Singorojo, 2019	127

Tabel 6.6.	Banyaknya Sarana Lembaga Keuangan Yang Beroperasi Menurut Desa dan Jenisnya di Kecamatan Singorojo, 2019	130
Tabel 6.7.	Banyaknya Koperasi Yang Masih Aktif Menurut Desa dan Jenisnya Koperasi di Kecamatan Singorojo, 2019	131

DAFTAR GRAFIK

Grafik 1.	Perbandingan Luas Wilayah Kecamatan Singorojo Menurut Jenis Penggunaan Tahun 2019	
Grafik 2.	Banyaknya Perangkat Desa Tahun 2019	26
Grafik 3.	Penduduk Kecamatan Singorojo Menurut Kelompok Umur dan Jenis Kelamin Tahun 2019	
Grafik 4.	Perbandingan Jumlah Murid di Kecamatan Singorojo Tahun 2019	105
Grafik 5.	Jumlah Ternak Menurut Jenisnya Tahun 2019	120
Grafik 6.	Jumlah Dana Desa Menurut Desa Tahun 2019 (Ribu Rupiah)	132

GEOGRAFIS

LUASAN PENGGUNAAN LAHAN

LUAS WILAYAH KECAMATAN SINGOROJO ADALAH SEBESAR 113 KM². PEMBAGIAN PENGGUNAAN LAHAN DI DI BAGI MENJADI 3 YAITU LAHAN BUKAN SAWAH, LAHAN BUKAN PERTANIAN DAN LAHAN SAWAH

70,52%

lahan Bukan
Sawah

21,23%

Lahan Bukan
Pertanian

8,25%

Lahan Sawah

**CURAH
HUJAN**

DAN

**HARI
HUJAN**

UNTUK HARI HUJAN SELAMA TAHUN 2019 SEBANYAK 13 HARI DENGAN BULAN JANUARI TERBANYAK DENGAN 26 HARI HUJAN, SERTA CURAH HUJAN TERBANYAK BULAN MARET SEBESAR 538 MM

13 Hari

217 mm

BAB I. GEOGRAFIS

Kecamatan Singorojo merupakan satu dari 20 kecamatan di Kabupaten Kendal Propinsi Jawa Tengah, dengan wilayah sebelah Utara berbatasan dengan Kec. Kaliwungu Selatan dan Kec. Pegandon, sebelah Selatan berbatasan dengan Kabupaten Temanggung, sebelah Barat berbatasan dengan Kec. Patean dan sebelah Timur berbatasan dengan Kec. Boja dan Kec. Limbangan, dengan ketinggian tanah antara 100 sampai dengan 379 meter di atas permukaan laut.

Luas wilayah Kecamatan Singorojo mencapai 119,31 Km² dengan sebagian besar wilayahnya digunakan sebagai lahan pertanian bukan sawah yang berupa tegal/kebun, perkebunan, padang penggembalaan, dan hutan negara yaitu mencapai 84,14 Km² (70,52%), selebihnya untuk lahan sawah sebesar 9,84 Km² (8,25%) dan lahan bukan pertanian sebesar 25,33 Km² (21,23%).

Apabila dilihat menurut luas wilayah desa, desa terluas di Kecamatan Singorojo adalah Desa Getas dengan luas wilayah sebesar 17,9 Km² (15 persen dari luas wilayah Kec. Singorojo), sementara desa dengan luas terkecil adalah Desa Cacaban dengan luas hanya sebesar 3,15 Km² (2,64 persen dari luas wilayah Kecamatan Singorojo). Menurut jarak kantor desa ke ibu kota Kecamatan Singorojo, Desa Cening merupakan desa terjauh dengan jarak mencapai 14,6 Km sedangkan desa terdekat adalah Desa Ngareanak yang merupakan desa tempat ibukota Kecamatan Singorojo.

Rata-rata curah hujan di wilayah Kecamatan Singorojo tahun 2019 sekitar 209 mm dengan rata-rata hari hujan sebanyak 13 hari.

Tabel 1.1. Letak Geografis Wilayah Kecamatan Singorojo

Letak dan Luas	Uraian
(1)	(2)
1. Letak	7 ⁰ 01' 52" LS - 7 ⁰ 01' 08" LS 110 ⁰ 08' 23" BT - 110 ⁰ 16' 34" BT
2. Luas	119,31 Km ²
3. Letak Di Atas Permukaan Laut	100 - 379 meter dpl
4. Batas Wilayah	Sebelah Utara : Kec. Kaliwungu Selatan dan Kec. Pegandon Sebelah Selatan : Kabupaten Temanggung Sebelah Timur : Kec. Boja dan Kec. Limbangan Sebelah Barat : Kec. Patean

Sumber data: Kantor Kecamatan Singorojo

Tabel 1.2. Luas Wilayah Menurut Desa Tahun 2019

Desa/Kelurahan	Luas Wilayah (Km²)	Persentase (%)
(1)	(2)	(3)
01. Cening	11.56	9.69
02. Sukodadi	5.19	4.35
03. Kaliputih	15.39	12.90
04. Getas	17.90	15.00
05. Banyuringin	8.48	7.11
06. Kedungsari	6.34	5.31
07. Ngareanak	7.80	6.54
08. Singorojo	8.87	7.43
09. Cacaban	3.15	2.64
10. Kalirejo	8.36	7.01
11. Merbuh	8.76	7.34
12. Trayu	3.96	3.32
13. Kertosari	13.55	11.36
Jumlah	119.31	100.00

Sumber data: Kantor Kecamatan Singorojo

Tabel 1.3. Jarak Kantor Desa ke Ibu Kota Kecamatan Singorojo Tahun 2019

Desa/Kelurahan	Jarak (Km)
(1)	(2)
01. Cening	14.60
02. Sukodadi	11.20
03. Kaliputih	10.50
04. Getas	8.80
05. Banyuringin	4.60
06. Kedungsari	4.50
07. Ngareanak	0.00
08. Singorojo	4.90
09. Cacaban	5.30
10. Kalirejo	5.20
11. Merbuh	6.10
12. Trayu	8.80
13. Kertosari	13.70

Sumber data: Podes 2019

Tabel 1.4. Luas Wilayah Kecamatan Singorojo Menurut Jenis Penggunaan Tahun 2019

Jenis Penggunaan	Luas (Km ²)	Persentase (%)
(1)	(2)	(3)
1. Lahan Sawah	9.84	8.25
2. Lahan Bukan Sawah	84.14	70.52
3. Lahan Bukan Pertanian	25.33	21.23
Jumlah	119.31	100.00

Sumber data: Kantor Kecamatan Singorojo

Tabel 1.5. Luas Lahan Sawah Menurut Desa dan Jenis Pengairannya (Hektar) Tahun 2019

Desa/Kelurahan	Lahan Sawah Irigasi				
	Irigasi Teknis	Irigasi Setengah Teknis	Irigasi Sederhana	Irigasi Desa	
(1)	(2)	(3)	(4)	(5)	
01. Cening	0.00	0.00	70.00	0.00	
02. Sukodadi	0.00	0.00	51.00	0.00	
03. Kaliputih	0.00	0.00	47.00	0.00	
04. Getas	0.00	0.00	97.00	0.00	
05. Banyuringin	0.00	0.00	32.00	0.00	
06. Kedungsari	12.00	0.00	16.00	0.00	
07. Ngareanak	0.00	0.00	0.00	0.00	
08. Singorojo	0.00	0.00	51.00	0.00	
09. Cacaban	0.00	0.00	11.00	0.00	
10. Kalirejo	0.00	0.00	0.00	0.00	
11. Merbuh	51.00	0.00	0.00	0.00	
12. Trayu	0.00	0.00	11.00	0.00	
13. Kertosari	0.00	0.00	60.00	0.00	
Jumlah	2019	63.00	0.00	446.00	0.00
	2018	63.00	0.00	446.00	0.00
	2017	63.00	0.00	446.00	0.00

Sumber data: Kantor Kecamatan Singorojo

Tabel 1.5. Lanjutan

(Ha)

Desa/Kelurahan		Tadah Hujan	Lahan Sawah Non Irigasi	
			Rawa Pasang Surut	Rawa Lebak
(1)		(6)	(7)	(8)
01.	Cening	47.00	0.00	0.00
02.	Sukodadi	25.00	0.00	0.00
03.	Kaliputih	161.00	0.00	0.00
04.	Getas	45.00	0.00	0.00
05.	Banyuringin	0.00	0.00	0.00
06.	Kedungsari	5.00	0.00	0.00
07.	Ngareanak	0.00	0.00	0.00
08.	Singorojo	66.00	0.00	0.00
09.	Cacaban	0.00	0.00	0.00
10.	Kalirejo	14.00	0.00	0.00
11.	Merbuh	16.00	0.00	0.00
12.	Trayu	27.00	0.00	0.00
13.	Kertosari	69.00	0.00	0.00
Jumlah	2019	475.00	0.00	0.00
	2018	475.00	0.00	0.00
	2017	475.00	0.00	0.00

Sumber data: Kantor Kecamatan Singorojo

Tabel 1.6. Luas Lahan Bukan Sawah Menurut Desa dan Jenisnya (Hektar) Tahun 2019

Desa/Kelurahan	Lahan Pertanian Bukan Sawah			
	Tegal/Kebun	Ladang/Huma	Perkebunan	
(1)	(2)	(3)	(4)	
01. Cening	718.00	0.00	0.00	
02. Sukodadi	199.00	0.00	0.00	
03. Kaliputih	811.00	0.00	191.00	
04. Getas	328.00	0.00	811.00	
05. Banyuringin	90.00	0.00	424.00	
06. Kedungsari	66.00	0.00	101.00	
07. Ngareanak	28.00	0.00	337.00	
08. Singorojo	182.00	0.00	309.00	
09. Cacaban	53.00	0.00	77.00	
10. Kalirejo	119.00	0.00	58.00	
11. Merbuh	103.00	0.00	423.00	
12. Trayu	78.00	0.00	150.00	
13. Kertosari	393.00	0.00	164.00	
Jumlah	2019	3,168.00	0.00	3,045.00
	2018	3,168.00	0.00	3,045.00
	2017	3,168.00	0.00	3,045.00

Sumber data: Kantor Kecamatan Singorojo

Tabel 1.6. Lanjutan

(Ha)

Desa/Kelurahan		Lahan Pertanian Bukan Sawah		
		Hutan Rakyat	Padang Penggembalaan	Hutan Negara
(1)		(5)	(6)	(7)
01.	Cening	0.00	2.00	167.00
02.	Sukodadi	0.00	0.00	126.00
03.	Kaliputih	0.00	0.00	66.00
04.	Getas	0.00	10.00	149.00
05.	Banyuringin	0.00	0.00	16.00
06.	Kedungsari	0.00	0.00	261.00
07.	Ngareanak	0.00	0.00	241.00
08.	Singorojo	0.00	0.00	144.00
09.	Cacaban	0.00	0.00	58.00
10.	Kalirejo	0.00	0.00	424.00
11.	Merbuh	0.00	0.00	51.00
12.	Trayu	0.00	0.00	27.00
13.	Kertosari	0.00	0.00	459.00
Jumlah	2019	0.00	12.00	2,189.00
	2018	0.00	12.00	2,189.00
	2017	0.00	12.00	2,189.00

Sumber data: Kantor Kecamatan Singorojo

Tabel 1.6. Lanjutan

(Ha)

Desa/Kelurahan	Lahan Pertanian Bukan Sawah			
	Sementara Tidak Diusahakan	Kolam/ Tebat/ Empang	Lainnya	
(1)	(8)	(9)	(10)	
01. Cening	0.00	0.00	0.00	
02. Sukodadi	0.00	0.00	0.00	
03. Kaliputih	0.00	0.00	0.00	
04. Getas	0.00	0.00	0.00	
05. Banyuringin	0.00	0.00	0.00	
06. Kedungsari	0.00	0.00	0.00	
07. Ngareanak	0.00	0.00	0.00	
08. Singorojo	0.00	0.00	0.00	
09. Cacaban	0.00	0.00	0.00	
10. Kalirejo	0.00	0.00	0.00	
11. Merbuh	0.00	0.00	0.00	
12. Trayu	0.00	0.00	0.00	
13. Kertosari	0.00	0.00	0.00	
Jumlah	2019	0.00	0.00	0.00
	2018	0.00	0.00	0.00
	2017	0.00	0.00	0.00

Sumber data: Kantor Kecamatan Singorojo

Tabel 1.7. Luas Lahan Bukan Pertanian Menurut Desa dan Jenisnya (Hektar) Tahun 2019

Desa/Kelurahan	Lahan Bukan Pertanian			
	Rumah, Bangunan	Rawa-Rawa	Lainnya	
(1)	(2)	(3)	(4)	
01. Cening	68.00	0.00	84.00	
02. Sukodadi	39.00	0.00	79.00	
03. Kaliputih	135.00	0.00	128.00	
04. Getas	282.00	0.00	68.00	
05. Banyuringin	211.00	0.00	75.00	
06. Kedungsari	96.00	0.00	77.00	
07. Ngareanak	101.00	0.00	73.00	
08. Singorojo	63.00	0.00	72.00	
09. Cacaban	49.00	0.00	67.00	
10. Kalirejo	137.00	0.00	84.00	
11. Merbuh	130.00	0.00	102.00	
12. Trayu	35.00	0.00	68.00	
13. Kertosari	105.00	0.00	105.00	
Jumlah				
	2019	1,451.00	0.00	1,082.00
	2018	1,451.00	0.00	1,082.00
	2017	1,451.00	0.00	1,082.00

Sumber data: Kantor Kecamatan Singorojo

Tabel 1.8. Banyaknya Hari Hujan Menurut Bulan Tahun 2017- 2019

(Hari)

Bulan	2017	2018	2019
: 33240.2012			
(1)	(2)	(3)	(4)
01. Januari	19	23	19
02. Pebruari	23	25	27
03. Maret	24	21	21
04. April	23	18	19
05. Mei	16	15	12
06. Juni	15	12	8
07. Juli	16	5	0
08. Agustus	9	0	0
09. September	17	4	5
10. Oktober	18	13	7
11. November	20	24	13
12. Desember	25	27	19
Kecamatan Singorojo	19	16	13

Sumber data: Pengairan Ranting Kecamatan Singorojo

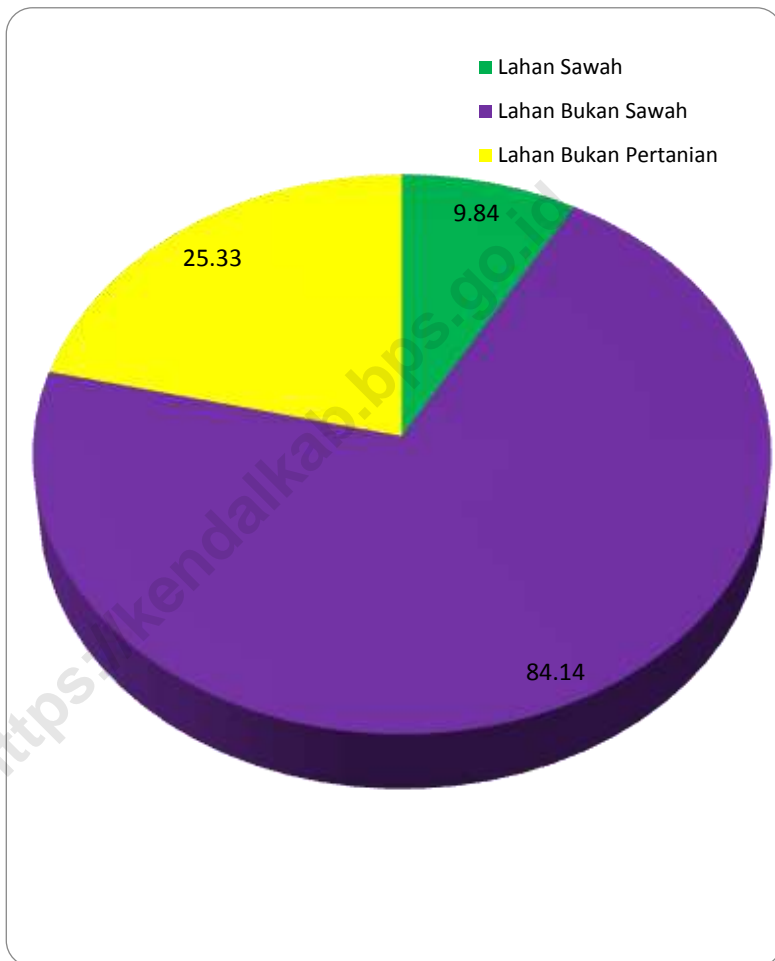
Tabel 1.9. Banyaknya Curah Hujan Menurut Bulan Tahun 2017 - 2019

(mm)

Bulan	2017	2018	2019
(1)	(2)	(3)	(4)
01. Januari	328	452	373
02. Pebruari	623	361	662
03. Maret	434	442	342
04. April	443	449	266
05. Mei	286	305	105
06. Juni	443	231	78
07. Juli	318	68	0
08. Agustus	119	0	0
09. September	245	64	66
10. Oktober	291	341	41
11. November	393	721	268
12. Desember	496	428	307
Kecamatan Singorojo	368	322	209

Sumber data: Pengairan Ranting Kecamatan Singorojo

Grafik 1. Perbandingan Luas Wilayah Kecamatan Singorojo Menurut Jenis Penggunaan Tahun 2019





The infographic features a large sunflower with a brown center and yellow petals. The center contains the text 'Kecamatan Singorojo'. The stem is green and has three leaves on each side. Each leaf contains a statistic. The background is a light blue sky with white clouds and a green grassy field at the bottom.

**Kecamatan
Singorojo**

68 DUSUN

89 RW

349 RT

173 PERANGKAT
DESA

**PEMERINTAHAN
SINGOROJO**

TAHUN 2019

BAB II. PEMERINTAHAN

Secara administrasi, Kecamatan Singorojo terbagi menjadi 13 (tiga belas) desa dengan jumlah dusun/dukuh sebanyak 68 dusun. Jumlah Rukun Warga sebanyak 89 RW dan jumlah Rukun Tetangga sebanyak 349 RT.

Jumlah aparat pemerintah desa di wilayah Kecamatan Singorojo pada tahun 2018 tercatat mencapai 173 orang yang terdiri dari 13 kepala desa, 13 sekdes, 11 kaur umum, 12 kaur keuangan, 12 kaur pemerintahan, 13 kasi pelayanan, 13 kasi kesejahteraan, 11 kasi pemerintah, 60 Kepala dusun dan 15 Staf.

Banyaknya Surat Pemberitahuan Pajak Terutang (SPPT) tahun 2019 sebanyak 39.911 lembar, mengalami kenaikan sebesar 0,31 persen dibanding tahun 2017 yang berjumlah 39.786 lembar. Sementara itu, jumlah pendapatan Pajak Bumi dan Bangunan (PBB) tahun 2019 dari 13 desa sebanyak Rp.735.020.315 atau mencapai 82,40 % (per tanggal 13 januari 2019) dari total target penerimaan pajak sebesar RP. 891.974.465.

Pada tahun 2019 terdapat 6 (Empat) desa dengan realisasi pajak mencapai 100% persen yaitu Desa Ngareanak, Desa Cacaban, Desa Kalirejo, Desa Trayu, Desa Merbuh dan Desa Kertosari.

Tabel 2.1. Banyaknya Dusun/Dukuh, Rukun Warga (RW), dan Rukun Tetangga (RT) Menurut Desa Tahun 2019

Desa/Kelurahan		Dusun/ Dukuh	Rukun Warga (RW)	Rukun Tetangga (RT)
(1)		(2)	(3)	(4)
01.	Cening	6	12	28
02.	Sukodadi	5	5	17
03.	Kaliputih	5	5	27
04.	Getas	10	10	42
05.	Banyuringin	5	5	25
06.	Kedungsari	5	6	23
07.	Ngareanak	3	8	20
08.	Singorojo	6	7	36
09.	Cacaban	3	3	8
10.	Kalirejo	4	4	14
11.	Merbuh	7	7	26
12.	Trayu	3	3	17
13.	Kertosari	6	14	66
Jumlah	2019	68	89	349
	2018	68	89	349
	2017	68	89	349

Sumber data: Monografi Desa

Tabel 2.2. Banyaknya Balai Desa dan Kantor Desa Tahun 2019

Desa/Kelurahan		Balai Desa	Kantor Desa
(1)		(2)	(3)
01.	Cening	1	1
02.	Sukodadi	1	1
03.	Kaliputih	1	1
04.	Getas	1	1
05.	Banyuringin	1	1
06.	Kedungsari	1	1
07.	Ngareanak	1	1
08.	Singorojo	1	1
09.	Cacaban	1	1
10.	Kalirejo	1	1
11.	Merbuh	1	1
12.	Trayu	1	1
13.	Kertosari	1	1
Jumlah	2019	13	13
	2018	13	13
	2017	13	13

Sumber data: Monografi Desa

Tabel 2.3. Banyaknya Perangkat Desa Menurut Desa Tahun 2019

Desa/Kelurahan	Kepala Desa	Sekretaris Desa	Kaur Umum	
(1)	(2)	(3)	(4)	
01. Cening	1	1	1	
02. Sukodadi	1	1	0	
03. Kaliputih	1	1	1	
04. Getas	1	1	1	
05. Banyuringin	1	1	1	
06. Kedungsari	1	1	0	
07. Ngareanak	1	1	1	
08. Singorojo	1	1	1	
09. Cacaban	1	1	1	
10. Kalirejo	1	1	1	
11. Merbuh	1	1	1	
12. Trayu	1	1	1	
13. Kertosari	1	1	1	
Jumlah				
	2019	13	13	11
	2018	13	13	11
	2017	11	10	12

Sumber data: Kantor Kecamatan Singorojo

Tabel 2.3. Lanjutan

Desa/Kelurahan		Kaur Keuangan	Kaur Perencanaan	Kasi Pemerintahan
(1)		(5)	(6)	(7)
01.	Cening	1	1	1
02.	Sukodadi	1	1	1
03.	Kaliputih	1	1	1
04.	Getas	1	1	1
05.	Banyuringin	1	0	1
06.	Kedungsari	1	1	1
07.	Ngareanak	1	1	1
08.	Singorojo	0	1	1
09.	Cacaban	1	1	1
10.	Kalirejo	1	1	1
11.	Merbuh	1	1	1
12.	Trayu	1	1	1
13.	Kertosari	1	1	1
Jumlah	2019	12	12	13
	2018	12	12	13
	2017	11	11	28

Sumber data: Kantor Kecamatan Singorojo

Tabel 2.3. Lanjutan

Desa/Kelurahan	Kasi Kesejahteraan	Kasi Pelayanan	Kepala Dusun	
(1)	(8)	(9)	(10)	
01. Cening	1	1	5	
02. Sukodadi	1	1	5	
03. Kaliputih	1	1	5	
04. Getas	1	1	10	
05. Banyuringin	1	0	5	
06. Kedungsari	1	0	4	
07. Ngareanak	1	1	3	
08. Singorojo	1	1	6	
09. Cacaban	1	1	2	
10. Kalirejo	1	1	4	
11. Merbuh	1	1	4	
12. Trayu	1	1	2	
13. Kertosari	1	1	5	
Jumlah	2019	13	11	60
	2018	13	11	60
	2017	5	3	8

Sumber data: Kantor Kecamatan Singorojo

Tabel 2.3. Lanjutan

Desa/Kelurahan		Staf	Jumlah
(1)		(11)	(13)
01.	Cening	2	15
02.	Sukodadi	0	12
03.	Kaliputih	4	17
04.	Getas	3	21
05.	Banyuringin	0	11
06.	Kedungsari	0	10
07.	Ngareanak	0	11
08.	Singorojo	2	15
09.	Cacaban	0	10
10.	Kalirejo	0	12
11.	Merbuh	0	12
12.	Trayu	0	10
13.	Kertosari	4	17
Jumlah	2019	15	173
	2018	15	173
	2017	0	158

Sumber data: Kantor Kecamatan Singorojo

Tabel 2.4. Banyaknya Surat Pemberitahuan Pajak Terutang (SPPT) Menurut Desa Tahun 2017-2019

Desa/Kelurahan	2017	2018	2019
(1)	(2)	(3)	(4)
01. Cening	2.710	2.710	2.710
02. Sukodadi	2.283	2.283	2.281
03. Kaliputih	5.924	5.876	5.915
04. Getas	6.307	6.258	6.262
05. Banyuringin	2.762	2.756	2.754
06. Kedungsari	1.281	1.281	1.314
07. Ngareanak	1.191	1.184	1.171
08. Singorojo	4.393	4.402	4.382
09. Cacaban	540	557	560
10. Kalirejo	1.861	1.862	1.864
11. Merbuh	2.672	2.683	2.695
12. Trayu	1.523	1.541	1.545
13. Kertosari	6.393	6.393	6.458
Jumlah	39.840	39.786	39.911

Sumber data: Kantor Kecamatan Singorojo

Tabel 2.5. Pemasukan Pajak Bumi dan Bangunan (PBB) Menurut Desa Tahun 2017 - 2019

Desa/Kelurahan		Target (Rp. 000,-)	Pemasukan PBB (Rp. 000,-)	Persentase PBB (%)
(1)		(2)	(3)	(4)
01.	Cening	67.067.981	33.044.873	49,27
02.	Sukodadi	47.795.287	40.986.088	85,75
03.	Kaliputih	172.759.919	136.981.431	79,29
04.	Getas	138.806.807	82.487.469	59,43
05.	Banyuringin	79.295.250	73.265.506	92,40
06.	Kedungsari	46.959.697	39.581.928	84,29
07.	Ngareanak	26.163.773	26.163.773	100,00
08.	Singorojo	56.987.101	46.370.597	81,37
09.	Cacaban	13.899.236	13.899.236	100,00
10.	Kalirejo	44.739.240	44.739.240	100,00
11.	Merbuh	56.846.081	56.846.081	100,00
12.	Trayu	23.980.684	23.980.684	100,00
13.	Kertosari	116.673.409	116.673.409	100,00
Jumlah	2019	891.974.465	735.020.315	82,40
	2018	891.974.465	735.020.315	82,40
	2017	666.810.626	666.810.626	100,00

Sumber data: Kantor Kecamatan Singorojo

Grafik 2. Banyaknya Perangkat Desa Tahun 2019



KECAMATAN SINGOROJO TAHUN 2019

PENDUDUK



52.743 **JIWA**
JUMLAH **PENDUDUK**
TAHUN 2019

26.602 **JIWA**

JUMLAH
PENDUDUH
LAHI-LAHI



26.141 **JIWA**

JUMLAH
PENDUDUH
WANITA

Kepadatan Penduduk
442/Km²

SEX RASIO
101.76

BAB III. KEPENDUDUKAN

Jumlah penduduk Kecamatan Singorojo tahun 2019 sebanyak 52.199 jiwa, terdiri dari 25.453 jiwa (50,75 %) laki-laki dan 25.706 jiwa (49,25%) perempuan. Desa dengan jumlah penduduk terbesar adalah Desa Kertosari yaitu mencapai 10.008 jiwa (19,17 %) dari total jumlah penduduk Kecamatan Singorojo. Sementara itu, Desa Cacaban merupakan desa dengan jumlah penduduk terkecil di Kecamatan Singorojo yaitu sebesar 824 jiwa (1,58 %) dari total jumlah penduduk Kecamatan Singorojo.

Kepadatan penduduk di Kecamatan Singorojo tahun 2019 sebesar 438 jiwa/km², hal ini menunjukkan bahwa setiap 1 km² luas wilayah di Kecamatan Singorojo dihuni oleh sekitar 438 jiwa. Kepadatan penduduk di Kecamatan Singorojo selama tiga tahun terakhir cenderung terjadi yaitu pada tahun 2015 sebesar 419 jiwa/km² kemudian naik menjadi 422 jiwa/km² pada tahun 2016 dan pada tahun 2019 kepadatannya menjadi 438 jiwa/km². Desa terpadat di Kecamatan Singorojo adalah Desa Kertosari dengan kepadatan penduduk sebesar 739 jiwa/km², sedangkan Desa Cacaban merupakan desa dengan kepadatan penduduk terkecil yaitu sebesar 262 jiwa/km².

Piramida penduduk Kecamatan Singorojo tahun 2019 cenderung berbentuk kerucut, dengan struktur umur penduduk tergolong penduduk usia muda. Apabila dilihat menurut kelompok umur, penduduk terbesar berada pada kelompok umur (35 - 39 tahun dan 0 - 5 tahun) yaitu sebesar 4.367 jiwa. Sedangkan jumlah penduduk terkecil berada pada kelompok umur 70 – 74 tahun yaitu sebesar 820 jiwa.

Tabel 3.1. Jumlah Penduduk Menurut Jenis Kelamin Tahun 2009 - 2019

Tahun	Laki-Laki	Perempuan	Jumlah
(1)	(2)	(3)	(4)
2008	24,271	24,229	48,500
2009	24,937	24,831	49,768
2010	25,214	25,092	50,306
2011	25,606	25,464	51,070
2012	25,687	25,263	50,950
2013	26,205	25,324	51,529
2014	25,433	24,834	50,267
2015	25,258	24,726	49,984
2016	25,453	24,912	50,365
2017	26,493	25,706	52,199
2018	26,155	25,693	51,848

Keterangan: Data tahun 2008-2011 sumber data Statistik Kecamatan Singorojo dan 2012-2018 data dari Dinas Kependudukan dan Catatan Sipil Kabupaten Kendal

Tabel 3.2. Jumlah Penduduk Menurut Jenis Kelamin dan Sex Rasio Dirinci Per Desa Tahun 2019

Desa/Kelurahan	Laki-Laki	Perempuan	Jumlah	Sex Rasio	
: 33240.2012					
(1)	(2)	(3)	(4)	(5)	
01. Cening	1,656	1,638	3,294	101.10	
02. Sukodadi	931	918	1,849	101.42	
03. Kaliputih	2,756	2,659	5,415	103.65	
04. Getas	3,382	3,275	6,657	103.27	
05. Banyuringin	1,916	1,890	3,806	101.38	
06. Kedungsari	1,580	1,591	3,171	99.31	
07. Ngareanak	1,339	1,367	2,706	97.95	
08. Singorojo	2,524	2,466	4,990	102.35	
09. Cacaban	417	412	829	101.21	
10. Kalirejo	1,253	1,237	2,490	101.29	
11. Merbuh	2,152	2,116	4,268	101.70	
12. Trayu	1,203	1,190	2,393	101.09	
13. Kertosari	5,046	4,934	9,980	102.27	
Jumlah	2019	26,155	25,693	51,848	101.80
	2018	26,155	25,693	51,848	101.80
	2017	26,493	25,706	52,199	103.06

Sumber data: Dinas Kependudukan dan Catatan Sipil Kabupaten Kendal

Tabel 3.3. Jumlah Penduduk, Rumah Tangga, dan Rata - Rata Anggota Rumah Tangga Menurut Desa Tahun 2019

Desa/Kelurahan		Penduduk	Rumah Tangga	Rata-Rata Anggota Rumah Tangga
(1)		(2)	(3)	(4)
01. Cening		3,294	1,058	3.11
02. Sukodadi		1,849	585	3.16
03. Kaliputih		5,415	1,643	3.30
04. Getas		6,657	2,114	3.15
05. Banyuringin		3,806	1,219	3.12
06. Kedungsari		3,171	1,039	3.05
07. Ngareanak		2,706	874	3.10
08. Singorojo		4,990	1,572	3.17
09. Cacaban		829	264	3.14
10. Kalirejo		2,490	812	3.07
11. Merbuh		4,268	1,407	3.03
12. Trayu		2,393	805	2.97
13. Kertosari		9,980	3,235	3.09
Jumlah	2019	51,848	16,627	3.12
	2018	51,848	16,627	3.12
	2017	51,848	12,496	4.15

Sumber data: Dinas Kependudukan dan Catatan Sipil Kabupaten Kendal

Tabel 3.4. Luas Wilayah, Jumlah Penduduk, dan Kepadatan Penduduk Menurut Desa Tahun 2019

Desa/Kelurahan		Luas (Km ²)	Penduduk (Jiwa)	Kepadatan Penduduk per Km ²
(1)		(2)	(3)	(4)
01. Cening		11.56	3,294	285
02. Sukodadi		5.19	1,849	356
03. Kaliputih		15.39	5,415	352
04. Getas		17.90	6,657	372
05. Banyuringin		8.48	3,806	449
06. Kedungsari		6.34	3,171	500
07. Ngareanak		7.80	2,706	347
08. Singorojo		8.87	4,990	563
09. Cacaban		3.15	829	263
10. Kalirejo		8.36	2,490	298
11. Merbuh		8.76	4,268	487
12. Trayu		3.96	2,393	604
13. Kertosari		13.55	9,980	737
Jumlah	2019	119.31	51,848	435
	2018	119.31	51,848	435
	2017	119.31	51,848	435

Sumber data: Dinas Kependudukan dan Catatan Sipil Kabupaten Kendal

Tabel 3.5. Laju Pertumbuhan Penduduk Menurut Desa Tahun 2017-2019

Desa/Kelurahan	Penduduk 2018 (Jiwa)	Penduduk 2019 (Jiwa)	Laju Pertumbuhan Penduduk (%)
(1)	(2)	(3)	(4)
01. Cening	3,369	3,294	-2.23
02. Sukodadi	1,936	1,849	-4.49
03. Kaliputih	5,642	5,415	-4.02
04. Getas	6,632	6,657	0.38
05. Banyuringin	3,801	3,806	0.13
06. Kedungsari	3,171	3,171	0.00
07. Ngareanak	2,721	2,706	-0.55
08. Singorojo	4,968	4,990	0.44
09. Cacaban	824	829	0.61
10. Kalirejo	2,491	2,490	-0.04
11. Merbuh	4,238	4,268	0.71
12. Trayu	2,398	2,393	-0.21
13. Kertosari	10,008	9,980	-0.28
Jumlah	52,199	51,848	-0.67

Sumber data: Dinas Kependudukan dan Catatan Sipil Kabupaten Kendal

Tabel 3.6. Jumlah Penduduk Menurut Kelompok Umur dan Jenis Kelamin Tahun 2017

Kelompok Umur : 33240.2012	Penduduk		Jumlah
	Laki-Laki	Perempuan	
(1)	(2)	(3)	(4)
00 - 04	859	912	1,771
05 - 09	2,152	2,027	4,179
10 - 14	2,032	1,962	3,994
15 - 19	2,056	2,034	4,090
20 - 24	2,042	1,972	4,014
25 - 29	2,162	2,035	4,197
30 - 34	2,063	2,115	4,178
35 - 39	2,179	2,069	4,248
40 - 44	1,845	1,878	3,723
45 - 49	1,743	1,787	3,530
50 - 54	1,665	1,697	3,362
55 - 59	1,460	1,519	2,979
60 - 64	1,241	1,061	2,302
65 - 69	753	639	1,392
70 - 74	468	457	925
75 +	733	748	1,481
Jumlah	25,453	24,912	50,365

Sumber data: Dinas Kependudukan dan Catatan Sipil Kabupaten Kendal

Tabel 3.7. Jumlah Penduduk Menurut Kelompok Umur dan Jenis Kelamin Tahun 2018

Kelompok Umur	Penduduk		Jumlah
	Laki-Laki	Perempuan	
(1)	(2)	(3)	(4)
00 - 04	1,626	1,525	3,151
05 - 09	2,258	2,109	4,367
10 - 14	2,111	1,989	4,100
15 - 19	2,130	2,108	4,238
20 - 24	2,109	2,088	4,197
25 - 29	2,220	2,076	4,296
30 - 34	2,063	2,067	4,130
35 - 39	2,262	2,105	4,367
40 - 44	1,870	1,908	3,778
45 - 49	1,777	1,754	3,531
50 - 54	1,639	1,677	3,316
55 - 59	1,438	1,487	2,925
60 - 64	1,230	1,088	2,318
65 - 69	739	639	1,378
70 - 74	406	414	820
75 +	615	672	1,287
Jumlah	26,493	25,706	52,199

Sumber data: Dinas Kependudukan dan Catatan Sipil Kabupaten Kendal

Tabel 3.8. Jumlah Penduduk Menurut Kelompok Umur dan Jenis Kelamin Tahun 2019

Kelompok Umur	Penduduk		Jumlah
	Laki-Laki	Perempuan	
(1)	(2)	(3)	(4)
00 - 04	1,708	1,602	3,310
05 - 09	2,219	2,155	4,374
10 - 14	2,087	2,017	4,104
15 - 19	1,864	1,884	3,748
20 - 24	2,005	2,021	4,026
25 - 29	2,152	2,019	4,171
30 - 34	2,037	2,083	4,120
35 - 39	2,137	2,090	4,227
40 - 44	1,897	1,927	3,824
45 - 49	1,706	1,716	3,422
50 - 54	1,637	1,704	3,341
55 - 59	1,481	1,522	3,003
60 - 64	1,282	1,226	2,508
65 - 69	852	679	1,531
70 - 74	426	411	837
75 +	665	637	1,302
Jumlah	26,155	25,693	51,848

Sumber data: Dinas Kependudukan dan Catatan Sipil Kabupaten Kendal

Tabel 3.9. Banyaknya Akseptor KB Aktif Menurut Desa dan Jenis Kontrasepsi Tahun 2019

Desa/Kelurahan	PUS	Kontrasepsi		
		IUD	PIL	
: 33240.2012				
(1)	(2)	(3)	(4)	
01. Cening	560	24	29	
02. Sukodadi	344	19	3	
03. Kaliputih	1,010	11	43	
04. Getas	1,149	20	50	
05. Banyuringin	685	10	36	
06. Kedungsari	595	29	48	
07. Ngareanak	436	5	36	
08. Singorojo	758	4	5	
09. Cacaban	158	5	10	
10. Kalirejo	385	3	10	
11. Merbuh	785	7	11	
12. Trayu	470	12	34	
13. Kertosari	2,009	9	110	
Jumlah	2019	9,344	158	425
	2018	9,344	158	425
	2017	9,432	306	436

Sumber data: PPLKB Kecamatan Singorojo

Tabel 3.9. Lanjutan

Desa/Kelurahan	Kontrasepsi			
	Kondom	IMP	Suntik	
(1)	(5)	(6)	(7)	
01. Cening	0	94	227	
02. Sukodadi	0	86	127	
03. Kaliputih	0	117	467	
04. Getas	3	80	548	
05. Banyuringin	2	99	301	
06. Kedungsari	1	74	231	
07. Ngareanak	1	60	191	
08. Singorojo	0	44	498	
09. Cacaban	0	17	74	
10. Kalirejo	0	55	208	
11. Merbuh	0	88	417	
12. Trayu	0	35	221	
13. Kertosari	2	112	1,048	
Jumlah	2019	9	961	4,558
	2018	9	961	4,558
	2017	12	891	4,317

Sumber data: PPLKB Kecamatan Singorojo

Tabel 3.9. Lanjutan

Desa/Kelurahan	Kontrasepsi		Jumlah	
	MOP	MOW		
(1)	(8)	(9)	(10)	
01. Cening	0	6	380	
02. Sukodadi	1	27	263	
03. Kaliputih	0	6	644	
04. Getas	0	21	722	
05. Banyuringin	0	21	469	
06. Kedungsari	0	12	395	
07. Ngareanak	0	17	310	
08. Singorojo	0	12	563	
09. Cacaban	0	10	116	
10. Kalirejo	0	21	297	
11. Merbuh	0	12	535	
12. Trayu	0	8	310	
13. Kertosari	0	31	1,312	
Jumlah	2019	1	204	6,316
	2018	1	204	6,316
	2017	0	165	6,127

Sumber data: PPLKB Kecamatan Singorojo

Tabel 3.10. Banyaknya Pemeluk Agama Menurut Desa Tahun 2019

Desa/Kelurahan	Islam	Kristen Protestan	Kristen Katholik	
(1)	(2)	(3)	(4)	
01. Cening	3,267	10	0	
02. Sukodadi	1,803	44	2	
03. Kaliputih	5,409	6	0	
04. Getas	6,552	101	4	
05. Banyuringin	3,751	39	16	
06. Kedungsari	3,089	79	2	
07. Ngareanak	2,506	193	7	
08. Singorojo	4,988	0	1	
09. Cacaban	827	2	0	
10. Kalirejo	2,323	53	1	
11. Merbuh	4,250	13	5	
12. Trayu	2,381	7	5	
13. Kertosari	9,977	3	0	
Jumlah	2019	51,123	550	43
	2018	51,123	550	43
	2017	51,446	570	52

Sumber data: Dinas Kependudukan dan Catatan Sipil Kabupaten Kendal

Tabel 3.10. Lanjutan

Desa/Kelurahan	Budha	Hindu	Konghucu	Kepercayaan (Kejawen)	
(1)	(5)	(6)		(7)	
01. Cening	0	0	0	17	
02. Sukodadi	0	0	0	0	
03. Kaliputih	0	0	0	0	
04. Getas	0	0	0	0	
05. Banyuringin	0	0	0	0	
06. Kedungsari	1	0	0	0	
07. Ngareanak	0	0	0	0	
08. Singorojo	1	0	0	0	
09. Cacaban	0	0	0	0	
10. Kalirejo	0	113	0	0	
11. Merbuh	0	0	0	0	
12. Trayu	0	0	0	0	
13. Kertosari	0	0	0	0	
Jumlah	2019	2	113	0	17
	2018	2	113	0	17
	2017	0	112	0	19

Sumber data: Dinas Kependudukan dan Catatan Sipil Kabupaten Kendal

Tabel 3.11. Banyaknya Tempat Ibadah Menurut Desa Tahun 2019

Desa/Kelurahan	Masjid	Musholla	Gereja	Kuil/Pura	Klenteng	
(1)	(2)	(3)	(4)	(5)	(6)	
01. Cening	5	4	1	0	0	
02. Sukodadi	5	1	2	0	0	
03. Kaliputih	8	14	0	0	0	
04. Getas	10	23	1	0	0	
05. Banyuringin	5	11	1	0	0	
06. Kedungsari	4	8	0	0	0	
07. Ngareanak	3	9	1	0	0	
08. Singorojo	6	15	0	0	0	
09. Cacaban	2	4	0	0	0	
10. Kalirejo	4	5	1	1	0	
11. Merbuh	7	10	0	0	0	
12. Trayu	4	5	0	0	0	
13. Kertosari	7	31	0	0	0	
Jumlah	2019	70	140	7	1	0
	2018	70	140	7	1	0
	2017	70	140	7	1	0

Sumber data: Kantor KUA Kecamatan Singorojo

Tabel 3.12. Banyaknya Calon Jamaah Haji Menurut Desa Tahun 2017 - 2019

Desa/Kelurahan	2017	2018	2019
(1)	(2)	(3)	(4)
01. Cening	0	1	0
02. Sukodadi	0	0	0
03. Kaliputih	0	4	0
04. Getas	2	14	0
05. Banyuringin	0	3	2
06. Kedungsari	1	4	1
07. Ngareanak	2	1	1
08. Singorojo	3	3	2
09. Cacaban	0	0	2
10. Kalirejo	0	0	0
11. Merbuh	0	6	2
12. Trayu	2	1	0
13. Kertosari	16	9	3
Jumlah	26	46	13

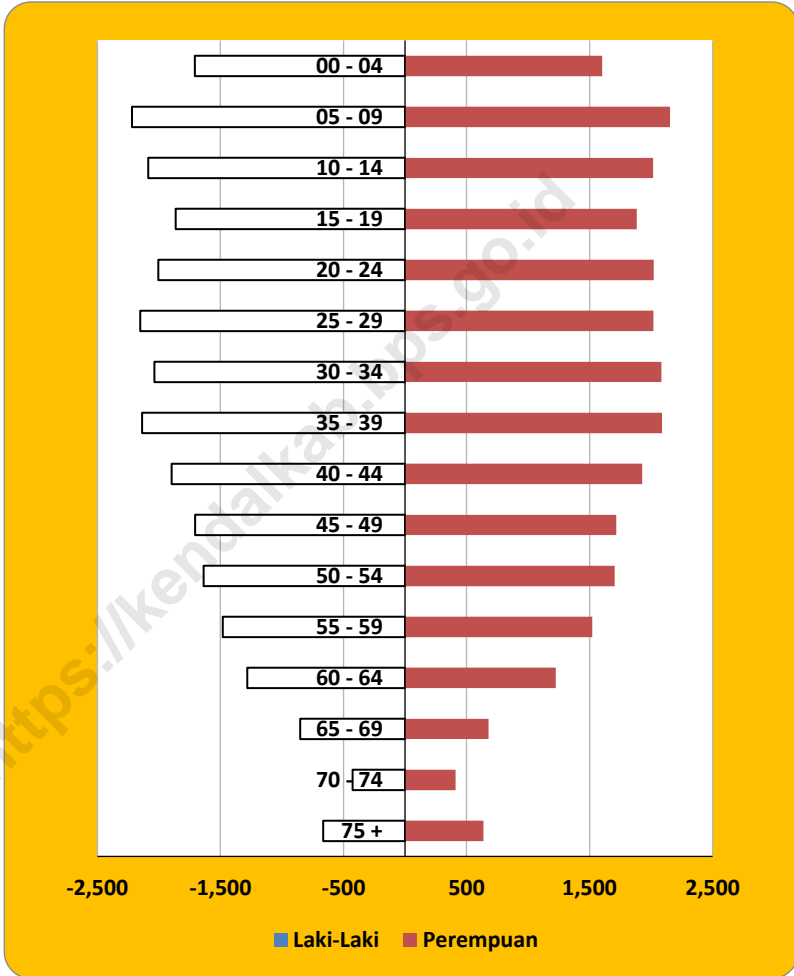
Sumber data: KUA Kecamatan Singorojo

Tabel 3.13. Banyaknya Nikah, Talak, Cerai, dan Rujuk Menurut Desa Tahun 2019

Desa/Kelurahan	Nikah	Talak	Cerai	Rujuk
(1)	(2)	(3)	(4)	(5)
01. Cening	25	0	0	0
02. Sukodadi	22	0	0	0
03. Kaliputih	57	0	0	0
04. Getas	76	0	0	0
05. Banyuringin	39	0	0	0
06. Kedungsari	36	0	0	0
07. Ngareanak	21	0	0	0
08. Singorojo	41	0	0	0
09. Cacaban	8	0	0	0
10. Kalirejo	25	0	0	0
11. Merbuh	42	0	0	0
12. Trayu	32	0	0	0
13. Kertosari	89	0	0	0
Jumlah	2019	513	0	0
	2018	513	0	0
	2017	455	29	77

Sumber data: KUA Kecamatan Singorojo

Grafik 3. Penduduk Kecamatan Singorojo Menurut Kelompok Umur dan Jenis Kelamin Tahun 2019



Jumlah Sekolah, Guru dan Murid

TAHUN 2019

TAMAN KANAK2

Jumlah Siswa 1.034
GURU 83
Sekolahan 26



SEKOLAH DASAR NEGERI

Jumlah Siswa 4.696
GURU 246
Sekolahan 36

SEKOLAH MENENGAH PERTAMA NEGERI

Jumlah Siswa 1.399
GURU 80
Sekolahan 4



SEKOLAH MENEGAH ATAS NEGERI

Jumlah Siswa 437
GURU 21
Sekolahan 1



BAB IV. SOSIAL

Pendidikan merupakan sarana penting dalam mencetak sumber daya manusia yang berkualitas, untuk itu diperlukan prasarana pendidikan yang bagus dan representatif guna mendukung wajib belajar pendidikan dasar 9 tahun. Di Kecamatan Singorojo terdapat fasilitas pendidikan mulai dari sekolah pra sekolah (Taman Kanak – Kanak) hingga SLTA. Jumlah sekolah pra sekolah pada tahun 2018 sebesar 25 unit dengan jumlah murid sebesar 999 murid, jumlah sekolah setingkat SD di kecamatan ini mencapai 38 unit dengan 5.145 orang murid. Sementara sekolah setingkat SLTP sebanyak 8 unit dengan jumlah murid sebesar 1.745 murid dan terdapat 2 unit sekolah SLTA sederajat dengan 360 orang murid.

Di bidang kesehatan, prasarana yang ada di Kecamatan Singorojo hanya tersedia Puskesmas 2 unit dan puskesmas pembantu 2 unit. Sementara tenaga kesehatan di Kecamatan Singorojo di setiap desa sudah terdapat bidan desa untuk membantu pelayanan kesehatan bagi penduduk desa.

Penyandang cacat tubuh sebagai salah satu penyandang masalah kesejahteraan sosial perlu mendapat perhatian agar mereka dapat melaksanakan fungsi sosialnya. Oleh karena itu, pemberian santunan dan rehabilitasi sosial bagi penyandang cacat dan orang jompo/terlantar mutlak diberikan. Penderita cacat di Kecamatan Singorojo pada tahun 2019 sebanyak 348 orang. Persentase terbanyak adalah penderita cacat Tuna Daksa sebesar 29,60 persen.

Tabel 4.1. Rasio Murid – Sekolah dan Rasio Murid - Guru Taman Kanak-Kanak (TK) Menurut Desa Tahun 2019

Desa/Kelurahan	Sekolah	Murid	Guru	Rasio Murid- Sekolah	Rasio Murid- Guru	
(1)	(2)	(3)	(4)	(5)	(6)	
01. Cening	2	89	6	45	15	
02. Sukodadi	1	29	3	29	10	
03. Kaliputih	1	39	3	39	13	
04. Getas	4	111	10	28	11	
05. Banyuringin	2	45	6	23	8	
06. Kedungsari	2	74	6	37	12	
07. Ngareanak	1	64	4	64	16	
08. Singorojo	3	106	10	35	11	
09. Cacaban	1	14	2	14	7	
10. Kalirejo	1	61	4	61	15	
11. Merbuh	1	47	4	47	12	
12. Trayu	2	94	7	47	13	
13. Kertosari	4	226	13	57	17	
Jumlah	2019	25	999	78	40	13
	2018	25	999	78	40	13
	2017	23	1,062	77	46	14

Sumber data: Pengurus IGTKI - PGRI

Tabel 4.2. Rasio Murid – Sekolah dan Rasio Murid - Guru Sekolah Dasar Negeri (SDN) Menurut Desa Tahun 2019

Desa/Kelurahan	Sekolah	Murid	Guru	Rasio Murid- Sekolah	Rasio Murid- Guru	
(1)	(2)	(3)	(4)	(5)	(6)	
01. Cening	2	364	17	182	21	
02. Sukodadi	2	202	11	101	18	
03. Kaliputih	4	485	23	121	21	
04. Getas	5	551	34	110	16	
05. Banyuringin	4	425	22	106	19	
06. Kedungsari	2	297	17	149	17	
07. Ngareanak	2	258	14	129	18	
08. Singorojo	4	508	30	127	17	
09. Cacaban	1	75	6	75	13	
10. Kalirejo	2	261	17	131	15	
11. Merbuh	2	335	16	168	21	
12. Trayu	2	370	16	185	23	
13. Kertosari	4	670	36	168	19	
Jumlah	2019	36	4,801	259	133	19
	2018	36	4,801	259	133	19
	2017	36	4,868	309	135	16

Sumber data: UPTD Dinas Pendidikan Kecamatan Singorojo

Tabel 4.3. Rasio Murid – Sekolah dan Rasio Murid - Guru Sekolah Dasar (SD) Swasta Menurut Desa Tahun 2019

Desa/Kelurahan	Sekolah	Murid	Guru	Rasio Murid- Sekolah	Rasio Murid- Guru
(1)	(2)	(3)	(4)	(5)	(6)
01. Cening	0	0	0	0	0
02. Sukodadi	0	0	0	0	0
03. Kaliputih	0	0	0	0	0
04. Getas	0	0	0	0	0
05. Banyuringin	0	0	0	0	0
06. Kedungsari	0	0	0	0	0
07. Ngareanak	0	0	0	0	0
08. Singorojo	0	0	0	0	0
09. Cacaban	0	0	0	0	0
10. Kalirejo	0	0	0	0	0
11. Merbuh	0	0	0	0	0
12. Trayu	0	0	0	0	0
13. Kertosari	0	0	0	0	0
Jumlah	2019	0	0	0	0
	2018	0	0	0	0
	2017	0	0	0	0

Sumber data: UPTD Dinas Pendidikan Kecamatan Singorojo

Tabel 4.4. Rasio Murid – Sekolah dan Rasio Murid - Guru Madrasah Ibtidaiyah (MI) Menurut Desa Tahun 2019

Desa/Kelurahan	Sekolah	Murid	Guru	Rasio Murid- Sekolah	Rasio Murid- Guru	
(1)	(2)	(3)	(4)	(5)	(6)	
01. Cening	0	0	0	0	0	
02. Sukodadi	0	0	0	0	0	
03. Kaliputih	1	104	7	104	15	
04. Getas	0	0	0	0	0	
05. Banyuringin	0	0	0	0	0	
06. Kedungsari	0	0	0	0	0	
07. Ngareanak	0	0	0	0	0	
08. Singorojo	0	0	0	0	0	
09. Cacaban	0	0	0	0	0	
10. Kalirejo	0	0	0	0	0	
11. Merbuh	0	0	0	0	0	
12. Trayu	0	0	0	0	0	
13. Kertosari	1	240	13	240	18	
Jumlah	2019	2	344	20	172	17
	2018	2	344	20	172	17
	2017	2	337	20	169	17

Sumber data: UPTD Dinas Pendidikan Kecamatan Singorojo

Tabel 4.5. Rasio Murid – Sekolah dan Rasio Murid - Guru Sekolah Menengah Pertama Negeri (SMPN) Menurut Desa Tahun 2019

Desa/Kelurahan	Sekolah	Murid	Guru	Rasio Murid- Sekolah	Rasio Murid- Guru	
(1)	(2)	(3)	(4)	(5)	(6)	
01. Cening	1	147	9	147	16	
02. Sukodadi	0	0	0	0	0	
03. Kaliputih	0	0	0	0	0	
04. Getas	0	0	0	0	0	
05. Banyuringin	1	210	14	210	15	
06. Kedungsari	0	0	0	0	0	
07. Ngareanak	1	275	31	275	9	
08. Singorojo	0	0	0	0	0	
09. Cacaban	0	0	0	0	0	
10. Kalirejo	0	0	0	0	0	
11. Merbuh	1	586	28	586	21	
12. Trayu	0	0	0	0	0	
13. Kertosari	0	0	0	0	0	
Jumlah	2019	4	1,218	82	305	15
	2018	4	1,218	82	305	15
	2017	4	1,370	81	343	17

Sumber data: UPTD Dinas Pendidikan Kecamatan Singorojo

Tabel 4.6. Rasio Murid – Sekolah dan Rasio Murid - Guru Sekolah Menengah Pertama (SMP) Swasta Menurut Desa Tahun 2019

Desa/Kelurahan	Sekolah	Murid	Guru	Rasio Murid- Sekolah	Rasio Murid- Guru
(1)	(2)	(3)	(4)	(5)	(6)
01. Cening	0	0	0	0	0
02. Sukodadi	0	0	0	0	0
03. Kaliputih	0	0	0	0	0
04. Getas	0	0	0	0	0
05. Banyuringin	0	0	0	0	0
06. Kedungsari	0	0	0	0	0
07. Ngareanak	0	0	0	0	0
08. Singorojo	0	0	0	0	0
09. Cacaban	0	0	0	0	0
10. Kalirejo	0	0	0	0	0
11. Merbuh	0	0	0	0	0
12. Trayu	0	0	0	0	0
13. Kertosari	0	0	0	0	0
Jumlah	2019	0	0	0	0
	2018	0	0	0	0
	2017	0	0	0	0

Sumber data: UPTD Dinas Pendidikan Kecamatan Singorojo

Tabel 4.7. Rasio Murid – Sekolah dan Rasio Murid - Guru Madrasah Tsanawiyah (MTS) Menurut Desa Tahun 2019

Desa/Kelurahan	Sekolah	Murid	Guru	Rasio Murid- Sekolah	Rasio Murid- Guru	
(1)	(2)	(3)	(4)	(5)	(6)	
01. Cening	0	0	0	0	0	
02. Sukodadi	0	0	0	0	0	
03. Kaliputih	0	0	0	0	0	
04. Getas	0	0	0	0	0	
05. Banyuringin	1	156	19	156	8	
06. Kedungsari	0	0	0	0	0	
07. Ngareanak	1	47	12	47	4	
08. Singorojo	1	139	12	139	12	
09. Cacaban	0	0	0	0	0	
10. Kalirejo	0	0	0	0	0	
11. Merbuh	0	0	0	0	0	
12. Trayu	0	0	0	0	0	
13. Kertosari	1	185	9	185	21	
Jumlah	2019	4	527	52	132	10
	2018	4	527	52	132	10
	2017	4	528	61	132	9

Sumber data: UPTD Dinas Pendidikan Kecamatan Singorojo

Tabel 4.8. Rasio Murid – Sekolah dan Rasio Murid - Guru Sekolah Menengah Atas Negeri (SMAN) Menurut Desa Tahun 2019

Desa/Kelurahan	Sekolah	Murid	Guru	Rasio Murid- Sekolah	Rasio Murid- Guru	
(1)	(2)	(3)	(4)	(5)	(6)	
01. Cening	0	0	0	0	0	
02. Sukodadi	0	0	0	0	0	
03. Kaliputih	0	0	0	0	0	
04. Getas	0	0	0	0	0	
05. Banyuringin	0	0	0	0	0	
06. Kedungsari	1	350	21	350	17	
07. Ngareanak	0	0	0	0	0	
08. Singorojo	0	0	0	0	0	
09. Cacaban	0	0	0	0	0	
10. Kalirejo	0	0	0	0	0	
11. Merbuh	0	0	0	0	0	
12. Trayu	0	0	0	0	0	
13. Kertosari	0	0	0	0	0	
Jumlah	2019	1	350	21	350	17
	2018	1	350	21	350	17
	2017	1	319	22	319	15

Sumber data: UPTD Dinas Pendidikan Kecamatan Singorojo

Tabel 4.9. Rasio Murid – Sekolah dan Rasio Murid - Guru Sekolah Menengah Atas (SMA) Swasta Menurut Desa Tahun 2019

Desa/Kelurahan	Sekolah	Murid	Guru	Rasio Murid- Sekolah	Rasio Murid- Guru
(1)	(2)	(3)	(4)	(5)	(6)
01. Cening	0	0	0	0	0
02. Sukodadi	0	0	0	0	0
03. Kaliputih	0	0	0	0	0
04. Getas	0	0	0	0	0
05. Banyuringin	0	0	0	0	0
06. Kedungsari	0	0	0	0	0
07. Ngareanak	0	0	0	0	0
08. Singorojo	0	0	0	0	0
09. Cacaban	0	0	0	0	0
10. Kalirejo	0	0	0	0	0
11. Merbuh	0	0	0	0	0
12. Trayu	0	0	0	0	0
13. Kertosari	0	0	0	0	0
Jumlah	2019	0	0	0	0
	2018	0	0	0	0
	2017	0	0	0	0

Sumber data: UPTD Dinas Pendidikan Kecamatan Singorojo

Tabel 4.10. Rasio Murid – Sekolah dan Rasio Murid - Guru Sekolah Menengah Kejuruan Negeri (SMKN) Menurut Desa Tahun 2019

Desa/Kelurahan	Sekolah	Murid	Guru	Rasio Murid- Sekolah	Rasio Murid- Guru
(1)	(2)	(3)	(4)	(5)	(6)
01. Cening	0	0	0	0	0
02. Sukodadi	0	0	0	0	0
03. Kaliputih	0	0	0	0	0
04. Getas	0	0	0	0	0
05. Banyuringin	0	0	0	0	0
06. Kedungsari	0	0	0	0	0
07. Ngareanak	0	0	0	0	0
08. Singorojo	0	0	0	0	0
09. Cacaban	0	0	0	0	0
10. Kalirejo	0	0	0	0	0
11. Merbuh	0	0	0	0	0
12. Trayu	0	0	0	0	0
13. Kertosari	0	0	0	0	0
Jumlah	2019	0	0	0	0
	2018	0	0	0	0
	2017	0	0	0	0

Sumber data: UPTD Dinas Pendidikan Kecamatan Singorojo

Tabel 4.11. Rasio Murid – Sekolah dan Rasio Murid - Guru Sekolah Menengah Kejuruan (SMK) Swasta Menurut Desa Tahun 2019

Desa/Kelurahan	Sekolah	Murid	Guru	Rasio Murid-Sekolah	Rasio Murid-Guru	
(1)	(2)	(3)	(4)	(5)	(6)	
01. Cening	0	0	0	0	0	
02. Sukodadi	0	0	0	0	0	
03. Kaliputih	0	0	0	0	0	
04. Getas	0	0	0	0	0	
05. Banyuringin	0	0	0	0	0	
06. Kedungsari	0	0	0	0	0	
07. Ngareanak	0	0	0	0	0	
08. Singorojo	0	0	0	0	0	
09. Cacaban	0	0	0	0	0	
10. Kalirejo	0	0	0	0	0	
11. Merbuh	0	0	0	0	0	
12. Trayu	0	0	0	0	0	
13. Kertosari	1	10	7	10	1	
Jumlah	2019	1	10	7	10	1
	2018	1	10	7	10	1
	2017	0	0	0	0	0

Sumber data: UPTD Dinas Pendidikan Kecamatan Singorojo

Tabel 4.12. Rasio Murid – Sekolah dan Rasio Murid - Guru Madrasah Aliyah (MA) Menurut Desa Tahun 2019

Desa/Kelurahan	Sekolah	Murid	Guru	Rasio Murid-Sekolah	Rasio Murid-Guru
(1)	(2)	(3)	(4)	(5)	(6)
01. Cening	0	0	0	0	0
02. Sukodadi	0	0	0	0	0
03. Kaliputih	0	0	0	0	0
04. Getas	0	0	0	0	0
05. Banyuringin	0	0	0	0	0
06. Kedungsari	0	0	0	0	0
07. Ngareanak	0	0	0	0	0
08. Singorojo	0	0	0	0	0
09. Cacaban	0	0	0	0	0
10. Kalirejo	0	0	0	0	0
11. Merbuh	0	0	0	0	0
12. Trayu	0	0	0	0	0
13. Kertosari	0	0	0	0	0
Jumlah	2019	0	0	0	0
	2018	0	0	0	0
	2017	0	0	0	0

Sumber data: UPTD Dinas Pendidikan Kecamatan Singorojo

Tabel 4.13.

Banyaknya Sekolah Dasar (SD) Menurut Desa/Kecamatan Singorojo, 2019

Desa/Kelurahan	Negeri	Swasta	Jumlah
(1)	(2)	(3)	(4)
01. Cening	2	0	2
02. Sukodadi	2	0	2
03. Kaliputih	4	0	4
04. Getas	5	0	5
05. Banyuringin	4	0	4
06. Kedungsari	2	0	2
07. Ngareanak	2	0	2
08. Singorojo	4	0	4
09. Cacaban	1	0	1
10. Kalirejo	2	0	2
11. Merbuh	2	0	2
12. Trayu	2	0	2
13. Kertosari	4	0	4
Jumlah	36	0	36

Sumber data: BPS, Pendataan Potensi Desa (Podes) 2019

Tabel 4.14.

Banyaknya Madrasah Ibtidaiyah (MI) Menurut Desa di Kecamatan Singorojo, 2019

	Desa/Kelurahan	Negeri	Swasta	Jumlah
	(1)	(2)	(3)	(4)
1	Cening	0	0	0
2	Sukodadi	0	0	0
3	Kaliputih	0	1	1
4	Getas	0	0	0
5	Banyuringin	0	0	0
6	Kedungsari	0	0	0
7	Ngareanak	0	0	0
8	Singorojo	0	0	0
9	Cacaban	0	0	0
10	Kalirejo	0	0	0
11	Merbuh	0	0	0
12	Trayu	0	0	0
13	Kertosari	0	1	1
	Jumlah	0	2	2

Sumber data: BPS, Pendataan Potensi Desa (Podes) 2019

Tabel 4.15.

Banyaknya Sekolah Menengah Pertama (SMP) Menurut Desa di Kecamatan Singorojo, 2019

	Desa/Kelurahan	Negeri	Swasta	Jumlah
	(1)	(2)	(3)	(4)
1	Cening	1	0	1
2	Sukodadi	0	0	0
3	Kaliputih	0	0	0
4	Getas	0	0	0
5	Banyuringin	1	0	1
6	Kedungsari	0	0	0
7	Ngareanak	1	0	1
8	Singorojo	0	0	0
9	Cacaban	0	0	0
10	Kalirejo	0	0	0
11	Merbuh	1	0	1
12	Trayu	0	0	0
13	Kertosari	0	0	0
	Jumlah	4	0	4

Sumber data: BPS, Pendataan Potensi Desa (Podes) 2019

Tabel 4.16.

Banyaknya Madrasah Tsanawiyah (MTs) Menurut Desa di Kecamatan Singorojo 2019

	Desa/Kelurahan	Negeri	Swasta	Jumlah
	(1)	(2)	(3)	(4)
1	Cening	0	0	0
2	Sukodadi	0	0	0
3	Kaliputih	0	0	0
4	Getas	0	0	0
5	Banyuringin	0	1	1
6	Kedungsari	0	0	0
7	Ngareanak	0	2	2
8	Singorojo	0	1	1
9	Cacaban	0	0	0
10	Kalirejo	0	0	0
11	Merbuh	0	0	0
12	Trayu	0	0	0
13	Kertosari	0	1	1
	Jumlah	0	5	5

Sumber data: BPS, Pendataan Potensi Desa (Podes) 2019

Tabel 4.17.

Banyaknya Sekolah Menengah Atas (SMA) Menurut Desa di Kecamatan Singorojo, 2019

Desa/Kelurahan		Negeri	Swasta	Jumlah
(1)		(2)	(3)	(4)
01.	Cening	0	0	0
02.	Sukodadi	0	0	0
03.	Kaliputih	0	0	0
04.	Getas	0	0	0
05.	Banyuringin	0	0	0
06.	Kedungsari	1	0	1
07.	Ngareanak	0	0	0
08.	Singorojo	0	0	0
09.	Cacaban	0	0	0
10.	Kalirejo	0	0	0
11.	Merbuh	0	0	0
12.	Trayu	0	0	0
13.	Kertosari	0	0	0
Jumlah		1	0	1

Sumber data: BPS, Pendataan Potensi Desa (Podes) 2019

Tabel 4.18.

Banyaknya Madrasah Aliyah (MA) Menurut Desa di Kecamatan Singorojo, 2019

Desa/Kelurahan	Negeri	Swasta	Jumlah
(1)	(2)	(3)	(4)
01. Cening	0	0	0
02. Sukodadi	0	0	0
03. Kaliputih	0	0	0
04. Getas	0	0	0
05. Banyuringin	0	0	0
06. Kedungsari	0	0	0
07. Ngareanak	0	0	0
08. Singorojo	0	0	0
09. Cacaban	0	0	0
10. Kalirejo	0	0	0
11. Merbuh	0	0	0
12. Trayu	0	0	0
13. Kertosari	0	0	0
Jumlah	0	0	0

Sumber data: BPS, Pendataan Potensi Desa (Podes) 2019

Tabel 4.19.

Banyaknya Sekolah Menengah Kejuruan (SMK) Menurut Desa di Kecamatan Singorojo 2019

Desa/Kelurahan	Negeri	Swasta	Jumlah
(1)	(2)	(3)	(4)
01. Cening	0	0	0
02. Sukodadi	0	0	0
03. Kaliputih	0	0	0
04. Getas	0	0	0
05. Banyuringin	0	0	0
06. Kedungsari	0	0	0
07. Ngareanak	0	0	0
08. Singorojo	0	0	0
09. Cacaban	0	0	0
10. Kalirejo	0	0	0
11. Merbuh	0	0	0
12. Trayu	0	0	0
13. Kertosari	0	1	1
Jumlah	0	1	1

Sumber data: BPS, Pendataan Potensi Desa (Podes) 2019

Tabel 4.20.

Banyaknya Akademi/Perguruan Tinggi Menurut Desa di
Kecamatan Singorojo, 2019

Desa/Kelurahan	Negeri	Swasta	Jumlah
(1)	(2)	(3)	(4)
01. Cening	0	0	0
02. Sukodadi	0	0	0
03. Kaliputih	0	0	0
04. Getas	0	0	0
05. Banyuringin	0	0	0
06. Kedungsari	0	0	0
07. Ngareanak	0	0	0
08. Singorojo	0	0	0
09. Cacaban	0	0	0
10. Kalirejo	0	0	0
11. Merbuh	0	0	0
12. Trayu	0	0	0
13. Kertosari	0	0	0
Jumlah	0	0	0

Sumber data: BPS, Pendataan Potensi Desa (Podes) 2019

Tabel 4.21.

Kemudahan Untuk Mencapai Sarana Pendidikan Terdekat Bagi Desa yang Tidak ada Sarana Pendidikan Menurut Desa dan Jenjang Pendidikan di Kecamatan Singorojo 2019

Desa/Kelurahan		SD	MI	SMP	MTS
(1)	(2)	(3)	(4)	(5)	(6)
01.	Cening	Sangat mudah	Mudah	Mudah	Mudah
02.	Sukodadi	Sangat mudah	Mudah	Mudah	Mudah
03.	Kaliputih	Sangat mudah	Mudah	Mudah	Mudah
04.	Getas	Sangat mudah	Mudah	Mudah	Mudah
05.	Banyuringin	Sangat mudah	Sangat mudah	Mudah	Mudah
06.	Kedungsari	Sangat mudah	Mudah	Sangat mudah	Mudah
07.	Ngareanak	Sangat mudah	Sangat mudah	Sangat mudah	Mudah
08.	Singorojo	Sangat mudah	Mudah	Mudah	Mudah
09.	Cacaban	Sangat mudah	Mudah	Mudah	Sangat mudah
10.	Kalirejo	Sangat mudah	Sangat mudah	Mudah	Mudah
11.	Merbuh	Sangat mudah	Sangat mudah	Sangat mudah	Mudah
12.	Trayu	Sangat mudah	Sangat mudah	Mudah	Sangat mudah
13.	Kertosari	Sangat mudah	Mudah	Sangat mudah	Mudah

Lanjutan Tabel 4.21.

	Desa/Kelurahan	SMA	MA	SMK	Akademi/Per guruan Tinggi
	(1)	(6)	(7)	(8)	(9)
1	Cening	Mudah	Sulit	Mudah	Mudah
2	Sukodadi	Mudah	Mudah	Sangat mudah	Mudah
3	Kaliputih	Mudah	Mudah	Mudah	Mudah
4	Getas	Mudah	Mudah	Mudah	Mudah
5	Banyuringin	Mudah	Mudah	Mudah	Mudah
6	Kedungsari	Mudah	Mudah	Mudah	Mudah
7	Ngareanak	Mudah	Sangat mudah	Mudah	Mudah
8	Singorojo	Mudah	Mudah	Mudah	Mudah
9	Cacaban	Sangat mudah	Sangat mudah	Mudah	Mudah
10	Kalirejo	Mudah	Mudah	Mudah	Mudah
11	Merbuh	Mudah	Mudah	Mudah	Mudah
12	Trayu	Mudah	Mudah	Mudah	Mudah
13	Kertosari	Mudah	Mudah	Mudah	Mudah

Sumber data: BPS, Pendataan Potensi Desa (Podes) 2019

Tabel 4.22. Banyaknya Tenaga Kesehatan Menurut Desa Tahun 2019

Desa/Kelurahan	Dokter	Mantri Kesehatan	Bidan	Perawat	Dukun Bayi	
(1)	(2)	(3)	(4)	(5)	(6)	
01. Cening	0	0	2	0	0	
02. Sukodadi	0	0	1	0	0	
03. Kaliputih	0	0	1	0	0	
04. Getas	0	0	2	0	0	
05. Banyuringin	0	0	1	0	0	
06. Kedungsari	0	0	1	0	0	
07. Ngareanak	0	0	1	0	0	
08. Singorojo	0	0	1	0	0	
09. Cacaban	0	0	1	0	0	
10. Kalirejo	0	0	1	0	0	
11. Merbuh	0	0	2	3	2	
12. Trayu	0	0	1	1	3	
13. Kertosari	0	0	3	1	0	
Jumlah	2019	0	0	18	5	5
	2018	0	0	18	5	5
	2017	0	0	18	5	5

Sumber data: Puskesmas Kecamatan Singorojo

Tabel 4.23. Banyaknya Fasilitas Kesehatan Menurut Desa Tahun 2019

Desa/Kelurahan	Rumah Sakit	Puskesmas	Puskesmas Pembantu
(1)	(2)	(3)	(4)
01. Cening	0	0	0
02. Sukodadi	0	0	0
03. Kaliputih	0	0	0
04. Getas	0	0	0
05. Banyuringin	0	0	1
06. Kedungsari	0	0	0
07. Ngareanak	0	1	0
08. Singorojo	0	0	0
09. Cacaban	0	0	0
10. Kalirejo	0	0	0
11. Merbuh	0	0	1
12. Trayu	0	0	0
13. Kertosari	0	1	0
Jumlah	2019	0	2
	2018	0	2
	2017	0	2

Sumber data: Puskesmas Kecamatan Singorojo

Tabel 4.23. Lanjutan

Desa/Kelurahan		Rumah Bersalin	Praktik Dokter Umum	Praktik Dokter Gigi
(1)		(5)	(6)	(7)
01.	Cening	0	0	0
02.	Sukodadi	0	0	0
03.	Kaliputih	0	0	0
04.	Getas	0	0	0
05.	Banyuringin	0	0	0
06.	Kedungsari	0	0	0
07.	Ngareanak	0	1	0
08.	Singorojo	0	0	0
09.	Cacaban	0	0	0
10.	Kalirejo	0	0	0
11.	Merbuh	0	0	0
12.	Trayu	0	0	0
13.	Kertosari	0	0	0
Jumlah	2019	0	1	0
	2018	0	1	0
	2017	0	0	0

Sumber data: Puskesmas Kecamatan Singorojo

Tabel 4.23. Lanjutan

Desa/Kelurahan		Posyandu	Pos Kesehatan Desa (Poskesdes)	Apotek/ Toko Obat
(1)		(8)	(9)	(10)
01.	Cening	6	1	0
02.	Sukodadi	5	1	0
03.	Kaliputih	5	1	0
04.	Getas	10	1	0
05.	Banyuringin	5	0	0
06.	Kedungsari	5	1	0
07.	Ngareanak	6	1	0
08.	Singorojo	6	1	0
09.	Cacaban	2	1	0
10.	Kalirejo	5	1	0
11.	Merbuh	8	0	0
12.	Trayu	5	1	0
13.	Kertosari	11	1	0
Jumlah	2019	79	11	0
	2018	79	11	0
	2017	79	11	0

Sumber data: Puskesmas Kecamatan Singorojo

Tabel 4.24. Banyaknya Sarana Kesehatan Menurut Desa dan Jenis Sarana Kesehatan di Kecamatan Singorojo , 2019

Desa/Kelurahan	Rumah Sakit	Rumah Sakit Bersalin	Poliklinik/Balai Pengobatan
(1)	(2)	(3)	(4)
01. Cening	0	0	0
02. Sukodadi	0	0	0
03. Kaliputih	0	0	0
04. Getas	0	0	0
05. Banyuringin	0	0	0
06. Kedungsari	0	0	0
07. Ngareanak	0	0	0
08. Singorojo	0	0	0
09. Cacaban	0	0	0
10. Kalirejo	0	0	0
11. Merbuh	0	0	0
12. Trayu	0	0	0
13. Kertosari	0	0	1
Jumlah	0	0	1

Lanjutan Tabel 4.24.

Desa/Kelurahan	Puskesmas		Apotek
	Rawat Inap	Tanpa Rawat Inap	
(1)	(2)	(3)	(4)
01. Cening	0	0	0
02. Sukodadi	0	0	0
03. Kaliputih	0	0	0
04. Getas	0	0	0
05. Banyuringin	0	0	0
06. Kedungsari	0	0	0
07. Ngareanak	0	1	0
08. Singorojo	0	0	0
09. Cacaban	0	0	0
10. Kalirejo	0	0	0
11. Merbuh	0	0	0
12. Trayu	0	0	0
13. Kertosari	0	1	0
Jumlah	0	2	0

Sumber data: BPS, Pendataan Potensi Desa (Podes) 2019

Tabel 4.25. Kemudahan Mencapai Sarana Kesehatan Terdekat Bagi Desa yang Tidak ada Sarana Kesehatan Menurut Desa dan Jenis Sarana Kesehatan di Kecamatan Singorojo , 2019

Desa/Kelurahan	Rumah Sakit	Rumah Sakit Bersalin	Poliklinik/Balai Pengobatan
(1)	(2)	(3)	(4)
01. Cening	Sulit	Sulit	Sulit
02. Sukodadi	Mudah	Sulit	Sangat sulit
03. Kaliputih	Sulit	Sulit	Sulit
04. Getas	Sulit	Sulit	Sulit
05. Banyuringin	Mudah	Sulit	Mudah
06. Kedungsari	Mudah	Mudah	Mudah
07. Ngareanak	Mudah	Mudah	Mudah
08. Singorojo	Mudah	Mudah	Mudah
09. Cacaban	Sulit	Sulit	Sulit
10. Kalirejo	Sulit	Sulit	Sulit
11. Merbuh	Mudah	Mudah	Mudah
12. Trayu	Mudah	Mudah	Mudah
13. Kertosari	Mudah	Mudah	Sangat mudah

Lanjutan Tabel 4.25.

Desa/Kelurahan	Puskesmas		Apotek
	Rawat Inap	Tanpa Rawat Inap	
(1)	(2)	(3)	(4)
01. Cening	Sangat mudah	Sangat mudah	Sangat mudah
02. Sukodadi	Sangat mudah	Sangat mudah	Sangat mudah
03. Kaliputih	Sangat mudah	Sangat mudah	Sangat mudah
04. Getas	Sangat mudah	Sangat mudah	Sangat mudah
05. Banyuringin	Sangat mudah	Sangat mudah	Sangat mudah
06. Kedungsari	Sangat mudah	Sangat mudah	Sangat mudah
07. Ngareanak	Sangat mudah	Sangat mudah	Sangat mudah
08. Singorojo	Sangat mudah	Sangat mudah	Sangat mudah
09. Cacaban	Sangat mudah	Sangat mudah	Sangat mudah
10. Kalirejo	Sangat mudah	Sangat mudah	Sangat mudah
11. Merbuh	Sangat mudah	Sangat mudah	Sangat mudah
12. Trayu	Sangat mudah	Sangat mudah	Sangat mudah
13. Kertosari	Sangat mudah	Sangat mudah	Sangat mudah

Sumber data: BPS, Pendataan Potensi Desa (Podes) 2019

Tabel 4.26. Banyaknya Keluarga Menurut Desa dan Jenis Tahapan Tahun 2019

Desa/Kelurahan	Pra Sejahtera	Sejahtera		Jumlah
		I	II	
(1)	(2)	(3)	(4)	(5)
01. Cening	437	227	186	850
02. Sukodadi	269	154	142	565
03. Kaliputih	595	482	468	1,545
04. Getas	660	794	479	1,933
05. Banyuringin	165	548	394	1,107
06. Kedungsari	187	460	316	963
07. Ngareanak	251	386	177	814
08. Singorojo	561	384	291	1,236
09. Cacaban	102	101	53	256
10. Kalirejo	294	348	178	820
11. Merbuh	261	621	406	1,288
12. Trayu	209	347	254	810
13. Kertosari	1,176	1,186	888	3,250
Jumlah	5,167	6,038	4,232	15,437

Sumber data: PPLKB Kecamatan Singorojo

Tabel 4.27. Banyaknya Penderita Cacat Menurut Desa dan Jenis Cacat Tahun 2019

Desa/Kelurahan	Jenis Penderita Cacat		
	Tuna Netra	Tuna Rungu	Tuna Wicara
(1)	(2)	(3)	(4)
01. Cening	1	2	1
02. Sukodadi	2	1	0
03. Kaliputih	6	12	1
04. Getas	3	8	2
05. Banyuringin	5	6	3
06. Kedungsari	0	4	2
07. Ngareanak	6	1	1
08. Singorojo	6	5	3
09. Cacaban	1	0	0
10. Kalirejo	1	2	0
11. Merbuh	2	2	0
12. Trayu	1	4	3
13. Kertosari	6	3	3
Jumlah	40	50	19

Sumber data: Dinas Sosial Kab. Kendal

Tabel 4.27. Lanjutan

Desa/Kelurahan	Jenis Penderita Cacat		
	Tuna Daksa	Tuna Fisik & Mental	Retardasi
(1)	(5)	(6)	(7)
01. Cening	2	3	6
02. Sukodadi	0	1	2
03. Kaliputih	5	2	16
04. Getas	13	5	5
05. Banyuringin	15	0	3
06. Kedungsari	13	7	1
07. Ngareanak	15	1	4
08. Singorojo	12	4	5
09. Cacaban	2	1	2
10. Kalirejo	2	2	1
11. Merbuh	6	0	6
12. Trayu	5	0	1
13. Kertosari	13	8	8
Jumlah	103	34	60

Sumber data: Dinas Sosial Kab. Kendal

Tabel 4.28. Banyaknya Penyandang Sosial Menurut Desa dan Jenis Penyandang Sosial Tahun 2019

Desa/Kelurahan	Jenis Penyandang Sosial		
	Anak Balita Terlantar	Anak dengan Kedistabilan (ADK)	Anak Jalanan
(1)	(2)	(3)	(4)
01. Cening	0	2	0
02. Sukodadi	0	0	0
03. Kaliputih	0	5	0
04. Getas	0	6	0
05. Banyuringin	0	4	0
06. Kedungsari	0	3	0
07. Ngareanak	0	5	0
08. Singorojo	0	8	0
09. Cacaban	0	1	0
10. Kalirejo	0	1	0
11. Merbuh	0	1	0
12. Trayu	0	3	0
13. Kertosari	0	3	0
Jumlah	0	42	0

Sumber data: Dinas Sosial Kab. Kendal

Tabel 4.28. Lanjutan

Desa/Kelurahan	Disabilitas	Jenis Penyandang Sosial	
		Perempuan Rawan Sosial Ekonomi	Jumlah
(1)	(5)	(6)	(7)
01. Cening	16	0	18
02. Sukodadi	6	0	6
03. Kaliputih	44	0	49
04. Getas	48	0	54
05. Banyuringin	34	0	38
06. Kedungsari	31	0	34
07. Ngareanak	34	36	75
08. Singorojo	42	0	50
09. Cacaban	6	0	7
10. Kalirejo	11	0	12
11. Merbuh	21	0	22
12. Trayu	20	0	23
13. Kertosari	51	0	54
Jumlah	364	36	442

Sumber data: Dinas Sosial Kab. Kendal

Tabel 4.29. Banyaknya Lapangan Olahraga Menurut Desa Tahun 2019

Desa/Kelurahan	Lapangan Olahraga					
	Sepak Bola	Volly	Bulu Tangkis	Tennis	Futsal	
(1)	(2)	(3)	(4)	(5)	(6)	
01. Cening	1	5	1	0	0	
02. Sukodadi	1	5	0	0	0	
03. Kaliputih	2	4	0	0	0	
04. Getas	2	6	0	0	0	
05. Banyuringin	1	2	1	0	0	
06. Kedungsari	1	3	0	0	0	
07. Ngareanak	1	0	1	0	0	
08. Singorojo	4	2	0	0	0	
09. Cacaban	1	1	1	0	0	
10. Kalirejo	1	4	1	0	0	
11. Merbuh	3	3	1	0	0	
12. Trayu	1	2	0	1	0	
13. Kertosari	0	2	3	0	0	
Jumlah	2019	19	39	9	1	0
	2018	19	39	9	1	0
	2017	19	39	16	2	0

Sumber data: Monografi Desa

Tabel 4.30. Jumlah Bantuan Program Keluarga Harapan (PKH) Tahap I Menurut Desa Tahun 2019

Desa/Kelurahan	Jumlah					Dana Tersalurkan	
	Siswa SD	Siswa SMP	Ibu Hamil	Balita	KPM		
(1)	(2)	(3)	(4)	(5)	(6)	(7)	
01. Cening	216	82	5	82	387	193,500,000	
02. Sukodadi	99	64	4	43	207	103,500,000	
03. Kaliputih	244	134	3	102	484	242,000,000	
04. Getas	161	85	9	79	460	230,000,000	
05. Banyuringin	70	47	0	24	183	91,500,000	
06. Kedungsari	33	24	0	12	117	58,500,000	
07. Ngareanak	19	12	0	4	70	35,000,000	
08. Singorojo	133	78	3	49	345	172,500,000	
09. Cacaban	14	6	0	2	54	27,000,000	
10. Kalirejo	28	23	2	21	126	63,000,000	
11. Merbuh	29	20	0	12	133	66,500,000	
12. Trayu	21	14	0	9	54	27,000,000	
13. Kertosari	136	80	11	78	486	243,000,000	
Jumlah	2019	1,203	669	37	517	3,106	1,553,000,000
	2018	1,203	669	37	517	3,106	1,553,000,000
	2017	1,258	639	34	653	1,907	953,500,000

Sumber data: Sekretariat UPPKH Kabupaten Kendal

Tabel 4.31. Jumlah Bantuan Program Keluarga Harapan (PKH) Tahap II Menurut Desa Tahun 2019

Desa/Kelurahan	Jumlah					Dana Tersalurkan	
	Siswa SD	Siswa SMP	Ibu Hamil	Balita	KPM		
(1)	(2)	(3)	(4)	(5)	(6)	(7)	
01. Cening	258	93	8	118	387	193,500,000	
02. Sukodadi	129	72	4	54	207	103,500,000	
03. Kaliputih	277	131	9	137	460	230,000,000	
04. Getas	238	122	11	117	460	230,000,000	
05. Banyuringin	102	53	1	41	181	90,500,000	
06. Kedungsari	54	38	0	26	115	57,500,000	
07. Ngareanak	31	14	2	16	70	35,000,000	
08. Singorojo	174	94	10	101	339	169,500,000	
09. Cacaban	28	9	0	8	54	27,000,000	
10. Kalirejo	70	36	3	51	127	63,500,000	
11. Merbuh	55	30	0	27	131	65,500,000	
12. Trayu	26	15	0	11	54	27,000,000	
13. Kertosari	243	136	18	130	486	243,000,000	
Jumlah	2019	1,685	843	66	837	3,071	1,535,500,000
	2018	1,685	843	66	837	3,071	1,535,500,000
	2017	1,260	642	37	667	1,897	948,500,000

Sumber data: Sekretariat UPPKH Kabupaten Kendal

Tabel 4.32. Jumlah Bantuan Program Keluarga Harapan (PKH) Tahap III Menurut Desa Tahun 2019

Desa/Kelurahan	Jumlah					Dana Tersalurkan	
	Siswa SD	Siswa SMP	Ibu Hamil	Balita	KPM		
(1)	(2)	(3)	(4)	(5)	(6)	(7)	
01. Cening	257	92	8	117	383	191,500,000	
02. Sukodadi	128	71	4	53	207	103,500,000	
03. Kaliputih	276	130	8	135	456	228,000,000	
04. Getas	238	122	8	120	457	288,500,000	
05. Banyuringin	102	53	1	41	181	90,500,000	
06. Kedungsari	54	38	0	26	112	56,000,000	
07. Ngareanak	31	14	2	16	70	35,000,000	
08. Singorojo	172	89	10	98	328	164,000,000	
09. Cacaban	28	9	0	8	54	27,000,000	
10. Kalirejo	68	35	3	49	124	62,000,000	
11. Merbuh	54	30	0	26	129	64,500,000	
12. Trayu	26	15	0	11	54	26,500,000	
13. Kertosari	236	135	18	127	478	239,000,000	
Jumlah	2019	1,670	833	62	827	3,033	1,576,000,000
	2018	1,670	833	62	827	3,033	1,576,000,000
	2017	1,252	638	26	671	1,887	943,500,000

Sumber data: Sekretariat UPPKH Kabupaten Kendal

Tabel 4.33. Jumlah Bantuan Program Keluarga Harapan (PKH) Tahap IV Menurut Desa Tahun 2019

Desa/Kelurahan	Jumlah					Dana Tersalurkan	
	Siswa SD	Siswa SMP	Ibu Hamil	Balita	KSM		
(1)	(2)	(3)	(4)	(5)	(6)	(7)	
01. Cening	256	115	7	96	377	101,079,950	
02. Sukodadi	120	42	2	62	199	53,669,650	
03. Kaliputih	278	129	8	132	450	120,449,500	
04. Getas	232	118	12	122	448	120,952,800	
05. Banyuringin	99	31	0	54	173	46,226,550	
06. Kedungsari	60	22	0	37	115	30,852,250	
07. Ngareanak	27	15	0	20	68	18,259,800	
08. Singorojo	133	83	6	128	305	81,828,750	
09. Cacaban	30	9	0	9	52	14,072,200	
10. Kalirejo	54	37	3	44	120	31,962,000	
11. Merbuh	51	24	1	33	126	33,856,100	
12. Trayu	26	11	0	13	54	14,752,900	
13. Kertosari	209	116	11	117	473	126,797,550	
Jumlah	2019	1,575	752	50	867	2,960	794,760,000
	2018	1,575	752	50	867	2,960	794,760,000
	2017	1,229	684	37	522	1,859	929,500,000

Sumber data: Sekretariat UPPKH Kabupaten Kendal

Tabel 4.34. Banyaknya Rumah Tangga Sasaran Hasil Pendataan

Desa/Kelurahan	Pendataan (Rumah Tangga)		
	PSE 2005	PPLS 2008	PPLS 2011
(1)	(2)	(3)	(4)
01. Cening	266	294	796
02. Sukodadi	142	166	327
03. Kaliputih	316	383	692
04. Getas	441	479	948
05. Banyuringin	277	305	386
06. Kedungsari	231	272	474
07. Ngareanak	197	206	198
08. Singorojo	332	386	869
09. Cacaban	79	70	150
10. Kalirejo	228	190	367
11. Merbuh	225	263	450
12. Trayu	260	256	291
13. Kertosari	748	807	1,575
Jumlah	3,742	4,077	7,523

Sumber data: BPS Kabupaten Kendal

Tabel 4.35. Jumlah Penerima Program Rastra dan BPNT Tahun 2019

Desa/Kelurahan	Ratra Januari_April	BPNT Mei_Desember
(1)	(3)	(4)
01. Cening	546	538
02. Sukodadi	262	260
03. Kaliputih	573	573
04. Getas	592	590
05. Banyuringin	271	271
06. Kedungsari	163	163
07. Ngareanak	71	71
08. Singorojo	431	432
09. Cacaban	117	117
10. Kalirejo	149	149
11. Merbuh	168	167
12. Trayu	90	90
13. Kertosari	778	775
Jumlah	4,211	4,196

Sumber data: Bagian Perekonomian Setda Kabupaten Kendal

Tabel 4.36. Banyaknya Keluarga Menurut Desa dan Jenis Pengguna Listrik di Kecamatan Singorojo 2019

Desa/Kelurahan	Pengguna Listrik		Jumlah	Bukan Pengguna Listrik
	PLN	Non PLN		
(1)	(2)	(3)	(4)	(5)
1 Cening	1,284	0	1,284	0
2 Sukodadi	581	0	581	0
3 Kaliputih	1,930	0	1,930	0
4 Getas	2,424	0	2,424	0
5 Banyuringin	1,103	0	1,103	0
6 Kedungsari	1,249	0	1,249	0
7 Ngareanak	994	0	994	0
8 Singorojo	1,741	0	1,741	0
9 Cacaban	292	0	292	0
10 Kalirejo	964	0	964	0
11 Merbuh	1,529	0	1,529	0
12 Trayu	806	0	806	0
13 Kertosari	3,476	0	3,476	0
Jumlah	18,373	0	18,373	0

Sumber data: BPS, Pendataan Potensi Desa (Podes) 2019

Tabel 4.37. Banyaknya Warga Penderita Gizi Buruk Menurut Desa di Kecamatan Singorojo 2017 dan 2018

Desa/Kelurahan	2017	2018
(1)	(2)	(3)
1 Cening	0	1
2 Sukodadi	0	0
3 Kaliputih	0	0
4 Getas	0	0
5 Banyuringin	0	0
6 Kedungsari	0	0
7 Ngareanak	0	0
8 Singorojo	0	1
9 Cacaban	0	0
10 Kalirejo	0	0
11 Merbuh	0	0
12 Trayu	0	0
13 Kertosari	0	0
Jumlah	0	2

Sumber data: BPS, Pendataan Potensi Desa (Podes) 2017 dan 2018

Tabel 4.38. Banyaknya Kejadian Bencana Alam Menurut Desa dan Jenis Bencana Alam di Kecamatan Singorojo, 2018

Desa/Kelurahan	Gempa Bumi	Tsunami	Gunung Meletus	Tanah Longsor
(1)	(2)	(3)	(4)	(5)
1 Cening	0	0	0	0
2 Sukodadi	0	0	0	0
3 Kaliputih	0	0	0	0
4 Getas	0	0	0	0
5 Banyuringin	0	0	0	0
6 Kedungsari	0	0	0	0
7 Ngareanak	0	0	0	0
8 Singorojo	0	0	0	0
9 Cacaban	0	0	0	0
10 Kalirejo	0	0	0	0
11 Merbuh	0	0	0	0
12 Trayu	0	0	0	0
13 Kertosari	0	0	0	0
Jumlah	0	0	0	0

Tabel 4.38.

Lanjutan

Desa/Kelurahan	Banjir	Banjir Bandang	Kekeringan
(1)	(6)	(7)	(8)
1 Cening	0	0	0
2 Sukodadi	0	0	0
3 Kaliputih	0	0	0
4 Getas	0	0	0
5 Banyuringin	0	0	0
6 Kedungsari	0	0	0
7 Ngareanak	0	0	0
8 Singorojo	0	0	0
9 Cacaban	0	0	0
10 Kalirejo	0	0	0
11 Merbuh	0	0	0
12 Trayu	0	0	0
13 Kertosari	0	0	0
Jumlah	0	0	0

Tabel 4.38.

Lanjutan

Desa/Kelurahan	Kebakaran Hutan dan Lahan	Angin Puyuh/Putting Beliung/Topan	Gelombang Pasang Laut
(1)	(9)	(10)	(11)
1 Cening	0	0	0
2 Sukodadi	0	0	0
3 Kaliputih	0	0	0
4 Getas	0	0	0
5 Banyuringin	0	0	0
6 Kedungsari	0	0	0
7 Ngareanak	0	0	0
8 Singorojo	0	0	0
9 Cacaban	0	0	0
10 Kalirejo	0	0	0
11 Merbuh	0	0	0
12 Trayu	0	0	0
13 Kertosari	0	0	0
Jumlah	0	0	0

Sumber data: BPS, Pendataan Potensi Desa (Podes) 2019

Tabel 4.39. Banyaknya Korban Jiwa Akibat Bencana Alam Menurut Desa dan Jenis Bencana Alam di Kecamatan singorojo , 2018

Desa/Kelurahan	Gempa Bumi	Tsunami	Gunung Meletus	Tanah Longsor
(1)	(2)	(3)	(4)	(5)
1 Cening	0	0	0	0
2 Sukodadi	0	0	0	0
3 Kaliputih	0	0	0	0
4 Getas	0	0	0	0
5 Banyuringin	0	0	0	0
6 Kedungsari	0	0	0	0
7 Ngareanak	0	0	0	0
8 Singorojo	0	0	0	0
9 Cacaban	0	0	0	0
10 Kalirejo	0	0	0	0
11 Merbuh	0	0	0	0
12 Trayu	0	0	0	0
13 Kertosari	0	0	0	0
Jumlah	0	0	0	0

Tabel 4.39.

Lanjutan

Desa/Kelurahan	Banjir	Banjir Bandang	Kekeringan
(1)	(6)	(7)	(8)
1 Cening	0	0	0
2 Sukodadi	0	0	0
3 Kaliputih	0	0	0
4 Getas	0	0	0
5 Banyuringin	0	0	0
6 Kedungsari	0	0	0
7 Ngareanak	0	0	0
8 Singorojo	0	0	0
9 Cacaban	0	0	0
10 Kalirejo	0	0	0
11 Merbuh	0	0	0
12 Trayu	0	0	0
13 Kertosari	0	0	0
Jumlah	0	0	0

Tabel 4.39.

Lanjutan

Desa/Kelurahan	Kebakaran Hutan dan Lahan	Angin Puyuh/Putting Beliu/Topan	Gelombang Pasang Laut
(1)	(9)	(10)	(11)
1 Cening	0	0	0
2 Sukodadi	0	0	0
3 Kaliputih	0	0	0
4 Getas	0	0	0
5 Banyuringin	0	0	0
6 Kedungsari	0	0	0
7 Ngareanak	0	0	0
8 Singorojo	0	0	0
9 Cacaban	0	0	0
10 Kalirejo	0	0	0
11 Merbuh	0	0	0
12 Trayu	0	0	0
13 Kertosari	0	0	0
Jumlah	0	0	0

Sumber data: BPS, Pendataan Potensi Desa (Podes) 2019

Tabel 4.40.

Keberadaan Fasilitas/Upaya Antisipasi/Mitigasi Bencana Alam Menurut Desa di Kecamatan singorojo , 2019

Desa/Kelurahan	Sistem Peringatan Dini Bencana	Sistem Peringatan Dini Khusus	Perlengkapan Keselamatan
(1)	(2)	(3)	(4)
1 Cening	Tidak ada	Bukan wilayah potensi tsunami	Tidak ada
2 Sukodadi	Tidak ada	Tidak ada	Tidak ada
3 Kaliputih	Tidak ada	Tidak ada	Tidak ada
4 Getas	Tidak ada	Tidak ada	Tidak ada
5 Banyuringin	Tidak ada	Tidak ada	Tidak ada
6 Kedungsari	Tidak ada	Tidak ada	Tidak ada
7 Ngareanak	Tidak ada	Tidak ada	Tidak ada
8 Singorojo	Tidak ada	Tidak ada	Tidak ada
9 Cacaban	Tidak ada	Tidak ada	Tidak ada
10 Kalirejo	Tidak ada	Tidak ada	Tidak ada
11 Merbuh	Tidak ada	Bukan wilayah potensi tsunami	Tidak ada
12 Trayu	Tidak ada	Bukan wilayah potensi tsunami	Tidak ada
13 Kertosari	Tidak ada	Bukan wilayah potensi tsunami	Tidak ada

Tabel 4.40.

Lanjutan

Desa/Kelurahan	Rambu-rambu dan Jalur Evakuasi Bencana	Pembuatan,Perawatan,atau Normalisasi:Sungai,Kanal, TANGGUL, Parit, Drainase, Waduk, Pantai dll
(1)	(5)	(6)
1 Cening	Tidak ada	Tidak ada
2 Sukodadi	Tidak ada	Tidak ada
3 Kaliputih	Tidak ada	Tidak ada
4 Getas	Tidak ada	Tidak ada
5 Banyuringin	Tidak ada	Ada
6 Kedungsari	Tidak ada	Tidak ada
7 Ngareanak	Tidak ada	Ada
8 Singorojo	Tidak ada	Ada
9 Cacaban	Tidak ada	Tidak ada
10 Kalirejo	Tidak ada	Tidak ada
11 Merbuh	Tidak ada	Tidak ada
12 Trayu	Tidak ada	Ada
13 Kertosari	Tidak ada	Ada

Sumber data:BPS, Pendataan Potensi Desa (Podes) 2019

Tabel 4.41.

Jumlah Menara dan Operator Layanan Komunikasi Telepon Seluler Serta Kondisi Sinyal Telepon Seluler Menurut Desa di

Desa/Kelurahan	Jumlah Menara Telepon Seluler (BTS)	Jumlah Operator Layanan Komunikasi Telepon Seluler Yang Menjangkau di Desa	Kondisi Sinyal Telepon Seluler di Sebagian Besar Wilayah Desa
(1)	(2)	(3)	(4)
1 Cening	1	3	Sinyal lemah
2 Sukodadi	2	4	Sinyal lemah
3 Kaliputih	0	4	Sinyal lemah
4 Getas	0	3	Sinyal lemah
5 Banyuringin	1	4	Sinyal kuat
6 Kedungsari	2	4	Sinyal kuat
7 Ngareanak	3	3	Sinyal lemah
8 Singorojo	0	3	Sinyal lemah
9 Cacaban	0	3	Sinyal lemah
10 Kalirejo	0	3	Sinyal lemah
11 Merbuh	0	4	Sinyal lemah
12 Trayu	0	4	Sinyal lemah
13 Kertosari	3	6	Sinyal kuat
Jumlah	12	48	

Sumber data: BPS, Pendataan Potensi Desa (Podes) 2019

Tabel 4.42.

**Sarana Transportasi Antar Desa Menurut Desa di
Kecamatan singorojo , 2019**

Desa/Kelurahan		Jenis Transportasi	Keberadaan Angkutan Umum
(1)	(2)	(3)	
1	Cening	Darat	Tidak ada angkutan umum
2	Sukodadi	Darat	Ada, dengan trayek tetap
3	Kaliputih	Darat	Ada, dengan trayek tetap
4	Getas	Darat	Tidak ada angkutan umum
5	Banyuringin	Darat	Ada, dengan trayek tetap
6	Kedungsari	Darat	Ada, dengan trayek tetap
7	Ngareanak	Darat	Ada, dengan trayek tetap
8	Singorojo	Darat	Ada, dengan trayek tetap
9	Cacaban	Darat	Tidak ada angkutan umum
10	Kalirejo	Darat	Tidak ada angkutan umum
11	Merbuh	Darat	Tidak ada angkutan umum
12	Trayu	Darat	Ada, dengan trayek tetap
13	Kertosari	Darat	Ada, dengan trayek tetap

Sumber data: BPS, Pendataan Potensi Desa (Podes) 2019

Tabel 4.43.

Kondisi Jalan Darat Antar Desa Menurut Desa di Kecamatan singorojo , 2019

Desa/Kelurahan	Jenis Permukaan Jalan	Dapat Dilalui Kendaraan Bermotor Roda 4 atau Lebih
(1)	(2)	(3)
1 Cening	Aspal/Beton	Sepanjang tahun
2 Sukodadi	Aspal/Beton	Sepanjang tahun
3 Kaliputih	Aspal/Beton	Sepanjang tahun
4 Getas	Aspal/Beton	Sepanjang tahun
5 Banyuringin	Aspal/Beton	Sepanjang tahun
6 Kedungsari	Aspal/Beton	Sepanjang tahun
7 Ngareanak	Aspal/Beton	Sepanjang tahun
8 Singorojo	Aspal/Beton	Sepanjang tahun
9 Cacaban	Aspal/Beton	Sepanjang tahun
10 Kalirejo	Aspal/Beton	Sepanjang tahun
11 Merbuh	Aspal/Beton	Sepanjang tahun
12 Trayu	Aspal/Beton	Sepanjang tahun
13 Kertosari	Aspal/Beton	Sepanjang tahun

Sumber data: BPS, Pendataan Potensi Desa (Podes) 2019

Tabel 4.44. Keberadaan Kantor Pos/Pos Pembantu/Rumah Pos dan Perusahaan/Agen Jasa Ekspedisi Swasta Menurut Desa di Kecamatan singorojo , 2019

Desa/Kelurahan		Kantor Pos/Pos Pembantu/Rumah Pos	Perusahaan/Agen Jasa Ekspedisi Swasta
(1)		(2)	(3)
1	Cening	Tidak Ada	Tidak Ada
2	Sukodadi	Tidak Ada	Tidak Ada
3	Kaliputih	Tidak Ada	Tidak Ada
4	Getas	Tidak Ada	Tidak Ada
5	Banyuringin	Tidak Ada	Tidak Ada
6	Kedungsari	Tidak Ada	Tidak Ada
7	Ngareanak	Beroperasi	Tidak Ada
8	Singorojo	Tidak Ada	Tidak Ada
9	Cacaban	Tidak Ada	Tidak Ada
10	Kalirejo	Tidak Ada	Tidak Ada
11	Merbuh	Tidak Ada	Tidak Ada
12	Trayu	Tidak Ada	Jarang Beroperasi
13	Kertosari	Tidak Ada	Tidak Ada

Sumber data: BPS, Pendataan Potensi Desa (Podes) 2019

Tabel 4.45 Banyaknya Desa Menurut Keberadaan Penerangan Jalan Utama Desa di Kecamatan Singorojo, 2014,2018 dan 2019

Penerangan Jalan Utama	2014	2018	2019
: 33240.2012			
(1)	(2)	(3)	(4)
1 Sumber Penerangan Jalan Utama			
2 Listrik Pemerintah	7	4	1
3 Listrik Non Pemerintah	6	9	12
4 Non Listrik	0	0	0

Sumber: BPS, Pendataan Potensi Desa (Podes) 2014,2018, dan 2019

Tabel 4.46 Banyaknya Desa Menurut Jenis Bahan Bakar untuk Memasak yang Digunakan Oleh Sebagian Besar Keluarga di Kecamatan Singorojo, 2014, 2018, dan 2019

Jenis Bahan Bakar		2014	2018	2019
(1)	(2)	(3)	(4)	
1	Gas Kota	0	0	0
2	LPG 3 Kg	5	9	13
3	LPG Lebih 3Kg	0	2	0
4	Minyak Tanah	0	0	0
5	Kayu Bakar	8	2	0
6	Lainnya	0	0	0

Sumber: BPS, Pendataan Potensi Desa (Podes) 2014, 2018, dan 2019

Tabel 4.47 Banyaknya Desa Menurut Sumber Air Minum
Sebagian Besar Keluarga di Kecamatan Singorojo
2014, 2018, dan 2019

Sumber Air Minum		2014	2018	2019
(1)	(2)	(3)	(4)	
1	Air Kemasan Bermerk	0	0	0
2	Air Isi Ulang	0	0	0
3	Ledeng Dengan Meteran	0	0	0
4	Ledeng Tanpa Meteran	0	0	0
5	Sumur Bor atau Pumpa	11	7	7
6	Sumur	1	0	1
7	Mata Air	1	6	5
8	Sungai/Danau/Kolam/Waduk/Situ/ Embung/Bendungan	0	0	0
9	Air Hujan	0	0	0
10	Lainnya	0	0	0

Sumber: BPS, Pendataan Potensi Desa (Podes) 2014, 2018, dan 2019

Tabel 4.48

Banyaknya Desa Menurut Penggunaa Fasilitas Tempat Buang Air Besar Sebagian Besar Keluarga di Kecamatan Singorojo, 2014, 2018, dan 2019

Fasilitas Tempat Buang Air Besar	2014	2018	2019
(1)	(2)	(3)	(4)
1 Jamban	0	0	0
2 Sendiri	11	13	13
3 Bersama	0	0	0
4 Umum	0	0	0
5 Bukan Jamban	0	0	0

Sumber: BPS, Pendataan Potensi Desa (Podes) 2014, 2018, dan 2019

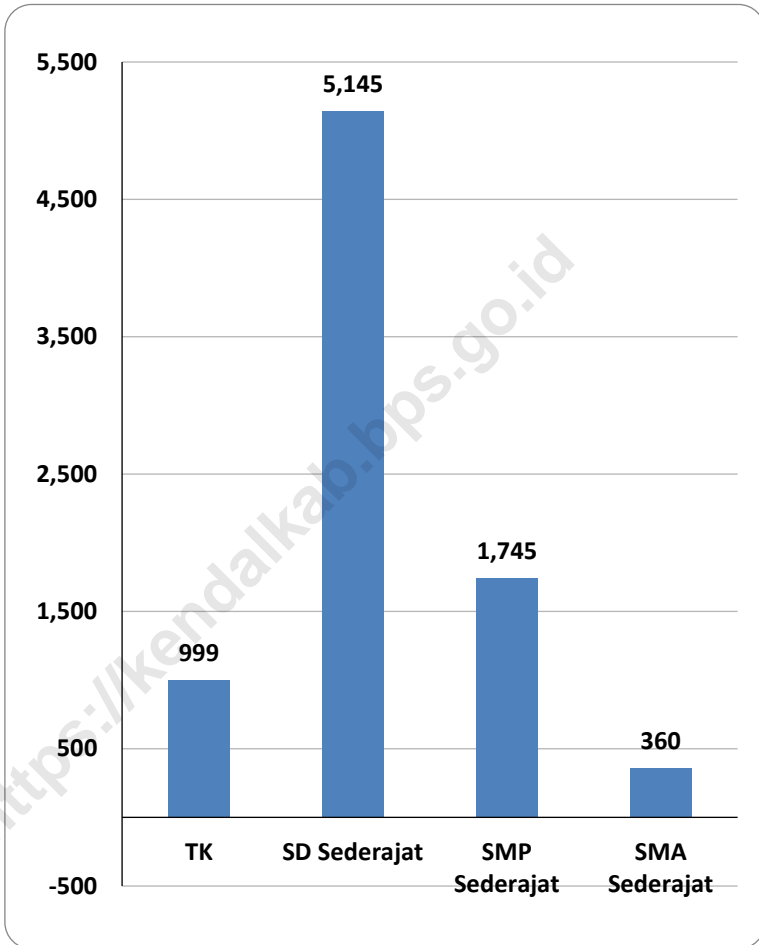
Tabel 4.49

Banyaknya Desayang Memiliki Kelompok Kegiatan Olahraga Menurut Jenis Olahraga dan Ketersediaan Fasilitas/Lapangan Olahraga di Kecamatan singorojo, 2019

Jenis Olahraga	Kondisi Fasilitas/Lapangan Olahraga			Tidak ada Fasilitas/Lapangan Olahraga
	Baik	Rusak Sedang	Rusak Parah	
(1)	(2)	(3)	(4)	(5)
1 Sepak Bola	7	5	0	1
2 Bola Voli	13	0	0	0
3 Bulu Tangkis	7	1	0	5
4 Bola Basket	2	0	0	11
5 Tenis lapangan	0	0	0	13
6 Tenis meja	9	0	0	4
7 Futsal	0	0	0	13
8 Renang	0	0	0	13
9 Bela diri(pencak silat, karate, dll)	2	0	0	11
10 Bilyard Pusat	1	0	0	12
11 Kebugaran(senam, fitness, aerobik, dll)	1	0	0	12
12 Lainnya	0	0	0	13

Sumber: BPS, Pendataan Potensi Desa (Podes) 2019

Perbandingan Jumlah Murid di Kecamatan Singorojo Tahun 2019



POPULASI TERNAK TAHUN 2019



SAPI

1.776

KERBAU

539



5.357

KAMBING

1.213

DOMBA



POPULASI TERNAK YANG LAIN



39.354

815.000



2.824

12.142



BAB V. PERTANIAN

Pertanian merupakan sektor utama lapangan usaha bagi mayoritas penduduk di Kecamatan Singorojo. Dari hasil Sensus Pertanian 2013 (ST2013) jumlah rumah tangga yang mengusahakan tanaman pangan yaitu 6.953 rumah tangga. Sedangkan hortikultura sebanyak 5.777 rumah tangga, perkebunan 4.487 rumah tangga, peternakan 4.003 rumah tangga, perikanan 62 rumah tangga, dan kehutanan 6.353 rumah tangga.

Produksi Tanaman Pangan Tahun 2019 di Kecamatan Singorojo untuk tanaman padi sebesar 9,359.5 ton, Jagung 9,641 ton, Kacang tanah 5 ton dan Ubi kayu sebesar 152 ton.

Sedangkan produksi komoditas Hortikultura semusim paling besar adalah bawang merah yang memproduksi 98,4 ton. Sedangkan untuk Hortikultura tahunan, tanaman rambutan memproduksi terbanyak dengan 1.521,70 ton. Untuk Tanaman Perkebunan, Tebu merupakan yang terbesar dengan produksi mencapai 3.956 ton.

Sebagian masyarakat di Kecamatan Singorojo pada tahun 2019 juga berusaha di sektor peternakan seperti budidaya ternak kambing, sapi, dan kerbau. Untuk unggas banyak juga yang di budidayakan, antara lain, ayam pedaging, ayam petelur, ayam kampung dan unggas lainnya, untuk selengkapnya dapat dilihat di tabel 5.7 dan tabel 5.8.

Tabel 5.1. Produksi Tanaman Pangan Tahun 2019 (Dalam Ton)

Desa/Kelurahan	Padi Sawah	Padi Gogo	Jagung
(1)	(2)	(3)	(3)
01. Cening	1,201.5	0.0	694.0
02. Sukodadi	844.1	0.0	648.0
03. Kaliputih	1,642.7	0.0	899.0
04. Getas	1,327.7	0.0	938.0
05. Banyuringin	297.8	0.0	496.0
06. Kedungsari	267.6	0.0	701.0
07. Ngareanak	0.0	0.0	952.0
08. Singorojo	1,252.0	0.0	1,110.0
09. Cacaban	80.8	0.0	719.0
10. Kalirejo	85.8	0.0	958.0
11. Merbuh	824.9	0.0	720.0
12. Trayu	338.2	0.0	304.0
13. Kertosari	1,196.4	0.0	502.0
Jumlah	9,359.5	0.0	9,641.0

Sumber data: Dinas Pertanian dan Pangan Kab. Kendal

Tabel 5.1. Lanjutan

Desa/Kelurahan	Kedelai	Kacang Tanah	Ubi Kayu
(1)	(5)	(6)	(5)
01. Cening	0.0	0.0	22.0
02. Sukodadi	0.0	0.0	22.0
03. Kaliputih	0.0	0.0	43.0
04. Getas	0.0	0.0	43.0
05. Banyuringin	0.0	0.0	0.0
06. Kedungsari	0.0	0.0	0.0
07. Ngareanak	0.0	1.0	0.0
08. Singorojo	0.0	3.0	0.0
09. Cacaban	0.0	1.0	0.0
10. Kalirejo	0.0	0.0	22.0
11. Merbuh	0.0	0.0	0.0
12. Trayu	0.0	0.0	0.0
13. Kertosari	0.0	0.0	0.0
Jumlah	0.0	5.0	152.0

Sumber data: Dinas Pertanian dan Pangan Kab. Kendal

Tabel 5.2. Jumlah Rumah Tangga Usaha Tanaman Padi dan Palawija menurut Jenis Tanaman, ST2013

Komoditas	Rumah Tangga
(1)	(2)
: 33240.2012	
Tanaman Pangan	6,953
Padi	4,789
Padi Sawah	4,657
Padi Ladang	185
Palawija	4,690
Jagung	4,535
Kedelai	12
Kacang Tanah	164
Kacang Hijau	12
Ubi Kayu	251
Ubi Jalar	22
Sorgum	0
Gandum	0
Talas	2
Ganyong	0
Garut	0
Lainnya	0

Sumber data: Hasil Sensus Pertanian 2013 (ST2013)

Tabel 5.3. Luas Panen dan Produksi Tanaman Hortikultura Semusim Menurut Komoditas Tahun 2019

Komoditas	Luas (Ha)	Produksi (Ton)
: 33240.2012		
(1)	(2)	(3)
01. Bawang Daun	0	0.00
02. Bawang Merah	0	98.40
03. Bawang Putih	0	0.00
04. Bayam	0	0.00
05. Buncis	0	0.00
06. Cabai Besar	0	0.40
07. Cabai Rawit	0	0.00
08. Jamur	0	0.00
09. Kacang Panjang	0	12.10
10. Kangkung	0	48.80
11. Kembang kol	0	0.00
12. Ketimun	0	0.00
13. Kubis	0	0.00
14. Labu Siam	0	0.00
15. Melon	0	0.00
16. Petai	0	0.00
17. Semangka	0	0.00
18. Terung	0	0.00
19. Tomat	0	0.00
20. Wortel	0	0.00

Sumber data: Dinas Pertanian dan Pangan Kab. Kendal

Tabel 5.4. Produksi Tanaman Hortikultura Tahunan Menurut Komoditas Tahun 2019

Komoditas	Produksi (Ton)
(1)	(2)
01. Alpukat	97.90
02. Belimbing	0.10
03. Duku	99.50
04. Durian	1,084.20
05. Jambu Air	3.00
06. Jambu Biji	48.40
07. Jengkol	55.70
08. Jeruk Siam	26.00
09. Mangga	100.10
10. Manggis	7.20
11. Melinjo	68.90
12. Nangka	24.60
13. Pepaya	1.90
14. Petai	83.30
15. Pisang	908.80
16. Rambutan	1,521.70
17. Salak	8,7*
18. Sawo	1.50
19. Sirsak	20.80
20. Sukun	10.00

Sumber data: Dinas Pertanian dan Pangan Kab. Kendal

*Rumpun

Tabel 5.5. Produksi Tanaman Perkebunan Menurut Komoditas Tahun 2019

Komoditas	Produksi (Ton)
(1)	(2)
01. Aren	15.97
02. Cengkeh	26.40
03. Jambu Mete	0.00
04. Kakao	1.50
05. Kapuk	0.00
06. Karet	130.64
07. kelapa Dalam	58.50
08. Kelapa Deres	0.00
09. Kelapa Hibrida	0.00
10. Kelapa Kopyor	0.00
11. Kemiri	4.85
12. Kemukus	9.30
13. Kopi Arabika	0.00
14. Kopi Robusta	242.85
15. Lada	1.35
16. Panili	0.00
17. Teh	0.00
18. Tembakau	1.00
19. Nilam	0.00
20. Tebu	3,956.00

Sumber data: Dinas Pertanian dan Pangan Kab. Kendal

Tabel 5.6. Produksi dan Nilai Produksi Perikanan Menurut Komoditas Tahun 2019

Komoditas	Produksi (Kg)	Nilai Produksi (Rp)
(1)	(2)	(3)
A. Budidaya Ikan Air Tawar (Kolam)	37,731.00	531,712,000.00
1. Lele	36,372.00	512,786,000.00
2. Karper	0.00	0.00
3. Nila	0.00	0.00
4. Gurame	0.00	0.00
5. Patin	0.00	0.00
6. Bawal	0.00	0.00
7. Tawes	1,359.00	18,926,000.00
B. Perairan Umum	2,100.00	35,700,000.00
C. Budidaya Ikan Air Payau (Tambak)	0.00	0.00
1. Bandeng	0.00	0.00
2. Udang Windu	0.00	0.00
3. Udang Vannamei	0.00	0.00
4. Nila	0.00	0.00
5. Rumput Laut	0.00	0.00
6. Udang Lainnya	0.00	0.00
7. Kepiting	0.00	0.00

Sumber data: Dinas Perikanan dan Kelautan Kabupaten Kendal

Tabel 5.7. Banyaknya Unggas Menurut Desa Tahun 2019

Desa/Kelurahan	Ayam Kampung	Ayam Ras Petelur	Ayam Pedaging	Bebek/Itik
: 33240.2012				
(1)	(2)	(3)	(4)	(5)
01. Cening	3,750	0	0	130
02. Sukodadi	3,176	0	0	25
03. Kaliputih	4,353	0	0	225
04. Getas	4,164	530,000	0	418
05. Banyuringin	3,306	0	0	132
06. Kedungsari	2,672	95,000	0	370
07. Ngareanak	2,134	0	0	0
08. Singorojo	3,379	0	0	812
09. Cacaban	2,218	0	0	20
10. Kalirejo	2,350	0	0	0
11. Merbuh	2,235	70,000	20,000	224
12. Trayu	1,504	0	0	308
13. Kertosari	4,113	120,000	0	160
Jumlah	2019 39,354	815,000	20,000	2,824
	2018 39,354	815,000	20,000	2,824
	2017 38,302	815,000	50,000	2,840

Sumber data: Dinas Pertanian dan Pangan Kab. Kendal

Tabel 5.7. Lanjutan

Desa/Kelurahan	Itik Manila	Burung Merpati	Angsa	
(1)	(6)	(7)	(8)	
01. Cening	748	25	5	
02. Sukodadi	375	24	0	
03. Kaliputih	834	29	7	
04. Getas	453	33	10	
05. Banyuringin	513	30	6	
06. Kedungsari	804	29	0	
07. Ngareanak	243	36	9	
08. Singorojo	2,921	29	0	
09. Cacaban	527	13	6	
10. Kalirejo	220	30	0	
11. Merbuh	492	41	0	
12. Trayu	818	28	0	
13. Kertosari	506	45	10	
Jumlah	2019	9,454	392	53
	2018	9,454	392	53
	2017	9,337	396	46

Sumber data: Dinas Pertanian dan Pangan Kab. Kendal

Tabel 5.8. Banyaknya Ternak Menurut Desa dan Jenis Ternak Tahun 2019

Ekor

Desa/Kelurahan	Sapi Potong	Sapi Perah	Kerbau	Kuda	
(1)	(2)	(3)	(4)	(5)	
01. Cening	131	0	21	0	
02. Sukodadi	126	0	14	0	
03. Kaliputih	336	0	94	0	
04. Getas	118	0	61	0	
05. Banyuringin	121	0	13	0	
06. Kedungsari	185	0	34	2	
07. Ngareanak	46	0	0	0	
08. Singorojo	161	0	53	0	
09. Cacaban	45	0	6	0	
10. Kalirejo	224	0	3	0	
11. Merbuh	140	0	72	0	
12. Trayu	47	0	0	0	
13. Kertosari	84	0	168	0	
Jumlah	2019	1,764	0	539	2
	2018	1,764	0	539	2
	2017	1,623	0	550	3

Sumber data: Petugas Penyuluh Peternakan Kecamatan Singorojo

Tabel 5.8. Lanjutan

Ekor

Desa/Kelurahan	Kambing	Domba	Babi	
(1)	(6)	(7)	(8)	
01. Cening	434	119	0	
02. Sukodadi	536	31	0	
03. Kaliputih	617	159	0	
04. Getas	627	76	0	
05. Banyuringin	490	205	0	
06. Kedungsari	334	108	0	
07. Ngareanak	180	12	0	
08. Singorojo	435	36	0	
09. Cacaban	265	71	0	
10. Kalirejo	298	14	0	
11. Merbuh	423	248	0	
12. Trayu	305	0	0	
13. Kertosari	258	140	0	
Jumlah	2019	5,202	1,219	0
	2018	5,202	1,219	0
	2017	5,830	1,180	0

Sumber data: Petugas Penyuluh Peternakan Kecamatan Singorojo

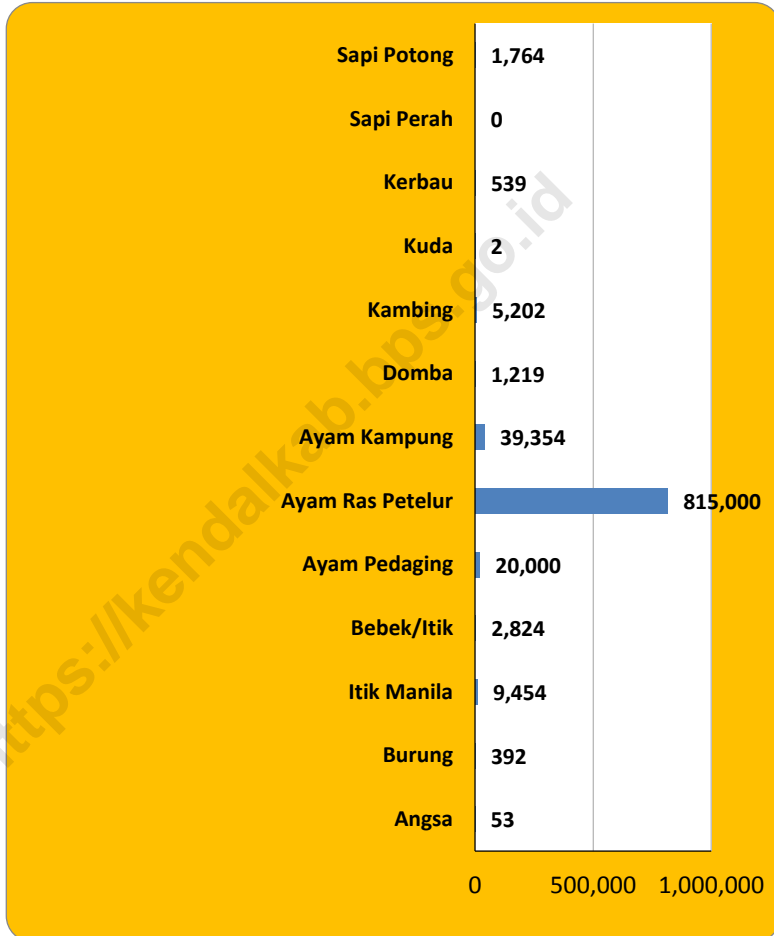
Tabel 5.9.

Banyaknya Embung Desa Menurut Desa di Kecamatan Singorojo, 2018 dan 2019

Desa/Kelurahan	2018	2019
(1)	(2)	(3)
01. Cening	0	0
02. Sukodadi	0	0
03. Kaliputih	0	0
04. Getas	0	0
05. Banyuringin	0	0
06. Kedungsari	0	0
07. Ngareanak	0	0
08. Singorojo	0	0
09. Cacaban	0	0
10. Kalirejo	0	0
11. Merbuh	0	0
12. Trayu	0	0
13. Kertosari	0	0
Jumlah	0	0

Sumber: BPS, Pendataan Potensi Desa (Podes) 2018 dan 2019

Grafik 5. Jumlah Ternak Menurut Jenisnya Tahun 2019



KEUANGAN

KEC. SINGOROJO



. MINI MARKET

Mini Market berjumlah 1 terletak di desa Kertosari



. Dana Desa

Jumlah dana desa di kecamatan Singorojo RP. 13.130.470.000, desa dengan dana terbesar adalah desa Kaliputih dengan Rp. 1.318.439.000



. BANK UMUM

Bank Umum dan BPR masing2 berjumlah 1, terletak di desa Ngareanak



. PASAR TRADISIONAL

Pasar Tradisional berjumlah 1, terletak di desa Ngareanak tetapi tidak buka setiap hari

SUMBER BAPERMASDES KENDAL

BAB VI. KEUANGAN

Kondisi perekonomian di Kecamatan Singorojo tahun 2019 tidak mengalami peningkatan dari tahun sebelumnya (masih tetap seperti tahun 2019). Bank Umum di Kecamatan Singorojo masih tetap dari tahun sebelumnya yaitu berjumlah 1 unit saja. Begitu juga dengan jumlah lembaga keuangan bukan bank pada masing-masing desa masih berjumlah sama dengan tahun sebelumnya yaitu hanya terdapat 1 KUD di Kecamatan Singorojo yang berada di Desa Kedungsari.

Sarana lain yang menunjang perputaran uang yang ada di Kecamatan Singorojo adalah sektor perdagangan. Secara umum, kondisi sarana perdagangan di Kecamatan Singorojo pada tahun 2019 adalah terdapatnya 1 lokasi pasar umum yang terdapat di Desa Ngareanak dan 1 unit minimarket di Desa Kertosari. Jumlah pasar umum dan minimarket di Kecamatan Singorojo tidak mengalami perubahan selama empat tahun terakhir.

Tahun 2015 merupakan tahun pertama kalinya Indonesia mengucurkan Dana Desa sesuai amanat UU No. 6 Tahun 2014 tentang Desa. Dana ini diharapkan agar dimanfaatkan oleh pemerintah desa untuk membiayai penyelenggaraan pemerintahan, pembangunan, dan pemberdayaan masyarakat desa. Jumlah dana desa di Kecamatan Singorojo pada tahun 2018 sebesar Rp. 11,521,437,000 dengan Desa Kaliputih merupakan desa yang mendapatkan dana desa terbesar yaitu sebesar Rp. 1,063,504 rupiah. Sedangkan desa dengan anggaran dana desa terkecil adalah Desa Cacaban yaitu sebesar Rp. 725,180,000.

Tabel 6.1. Banyaknya Bank Menurut Desa Tahun 2019

Desa/Kelurahan		Bank Umum	Bank Syariah	BPR
(1)		(2)	(3)	(4)
01.	Cening	0	0	0
02.	Sukodadi	0	0	0
03.	Kaliputih	0	0	0
04.	Getas	0	0	0
05.	Banyuringin	0	0	0
06.	Kedungsari	0	0	0
07.	Ngareanak	1	0	1
08.	Singorojo	0	0	0
09.	Cacaban	0	0	0
10.	Kalirejo	0	0	0
11.	Merbuh	0	0	0
12.	Trayu	0	0	0
13.	Kertosari	0	0	0
Jumlah	2019	1	0	1
	2018	1	0	1
	2017	1	0	1

Sumber data: Statistik Kecamatan Singorojo

Tabel 6.2. Banyaknya Lembaga Keuangan Bukan Bank Menurut Desa Tahun 2019

Desa/Kelurahan	KSP	KUD	Money Changer	BKD
(1)	(2)	(3)	(4)	(5)
01. Cening	0	0	0	0
02. Sukodadi	0	0	0	0
03. Kaliputih	0	0	0	0
04. Getas	0	0	0	0
05. Banyuringin	0	0	0	0
06. Kedungsari	0	1	0	0
07. Ngareanak	0	0	0	0
08. Singorojo	0	0	0	0
09. Cacaban	0	0	0	0
10. Kalirejo	0	0	0	0
11. Merbuh	0	0	0	0
12. Trayu	0	0	0	0
13. Kertosari	0	0	0	0
Jumlah	2019	0	1	0
	2018	0	1	0
	2017	0	1	0

Sumber data: Statistik Kecamatan Singorojo

Tabel 6.3. Banyaknya Pasar Menurut Desa Tahun 2019

Desa/Kelurahan	Pasar Umum	Mini Market	Pasar Hewan	Pasar Ikan	
(1)	(2)	(3)	(4)	(5)	
01. Cening	0	0	0	0	
02. Sukodadi	0	0	0	0	
03. Kaliputih	0	0	0	0	
04. Getas	0	0	0	0	
05. Banyuringin	0	0	0	0	
06. Kedungsari	0	0	0	0	
07. Ngareanak	1	0	0	0	
08. Singorojo	0	0	0	0	
09. Cacaban	0	0	0	0	
10. Kalirejo	0	0	0	0	
11. Merbuh	0	0	0	0	
12. Trayu	0	0	0	0	
13. Kertosari	0	1	0	0	
Jumlah	2019	1	1	0	0
	2018	1	1	0	0
	2017	1	1	0	0

Sumber data: Statistik Kecamatan Singorojo

Tabel 6.4. Jumlah Dana Desa Yang Bersumber Dari APBN Dirinci Per Desa Tahun Anggaran 2019

Desa/Kelurahan	Jumlah Dana Desa (Ribu Rupiah)
(1)	(2)
01. Cening	1,134,680
02. Sukodadi	1,012,779
03. Kaliputih	1,063,504
04. Getas	1,015,498
05. Banyuringin	784,649
06. Kedungsari	752,154
07. Ngareanak	723,732
08. Singorojo	1,058,034
09. Cacaban	725,180
10. Kalirejo	778,529
11. Merbuh	776,333
12. Trayu	712,840
13. Kertosari	983,525
Jumlah	11,521,437

Sumber data: BAPERMASDES Kabupaten Kendal

Tabel 6.5. Banyaknya Sarana dan Prasarana Ekonomi Menurut Desa dan Jenisnya di Kecamatan Singorojo, 2019

Desa/Kelurahan	Kelompok Pertokoan	Pasar dengan Bangunan Permanen	Pasar dengan Bangunan Semi Permanen	Pasar Tanpa Bangunan
(1)	(2)	(3)	(4)	(5)
01. Cening	0	0	0	0
02. Sukodadi	0	0	0	0
03. Kaliputih	0	0	0	1
04. Getas	0	0	0	0
05. Banyuringin	0	0	0	0
06. Kedungsari	0	0	0	0
07. Ngareanak	0	0	1	0
08. Singorojo	0	0	0	0
09. Cacaban	0	0	0	0
10. Kalirejo	0	0	0	0
11. Merbuh	0	0	0	0
12. Trayu	0	0	0	0
13. Kertosari	0	0	0	0
Jumlah	0	0	1	1

Tabel 6.5.

Desa/Kelurahan	Minimarket/Sw alayan	Toko/Warung Kelontong	Restoran/Rumah Makan
(1)	(6)	(7)	(8)
01. Cening	0	54	0
02. Sukodadi	0	18	0
03. Kaliputih	0	62	0
04. Getas	0	104	0
05. Banyuringin	2	50	0
06. Kedungsari	1	45	0
07. Ngareanak	2	6	0
08. Singorojo	0	28	0
09. Cacaban	0	5	0
10. Kalirejo	0	11	0
11. Merbuh	0	30	0
12. Trayu	0	16	0
13. Kertosari	1	69	0
Jumlah	6	498	0

Tabel 6.5.

Desa/Kelurahan	Warung/Keledai Makanan	Hotel	Hostel/Motel/Losmen/Wisma
(1)	(9)	(10)	(11)
01. Cening	0	0	0
02. Sukodadi	2	0	0
03. Kaliputih	6	0	0
04. Getas	8	0	0
05. Banyuringin	15	0	0
06. Kedungsari	17	0	0
07. Ngareanak	6	0	0
08. Singorojo	7	0	0
09. Cacaban	0	0	0
10. Kalirejo	3	0	0
11. Merbuh	7	0	0
12. Trayu	4	2	0
13. Kertosari	41	0	0
Jumlah	116	2	0

Sumber data: BPS, Potensi Desa (Podes) 2019

Tabel 6.6.

Banyaknya Sarana Lembaga Keuangan Yang Beroperasi Menurut Desa dan Jenisnya di Kecamatan Singorojo, 2019

Desa/Kelurahan	Bank Umum Pemerintah	Bank Umum Swasta	Bank Perkreditan Rakyat
(1)	(2)	(3)	(4)
01. Cening	0	0	0
02. Sukodadi	0	0	0
03. Kaliputih	0	0	0
04. Getas	0	0	0
05. Banyuringin	0	0	0
06. Kedungsari	0	0	0
07. Ngareanak	1	0	1
08. Singorojo	0	0	0
09. Cacaban	0	0	0
10. Kalirejo	0	0	0
11. Merbuh	0	0	0
12. Trayu	0	0	0
13. Kertosari	0	0	0
Jumlah	1	0	1

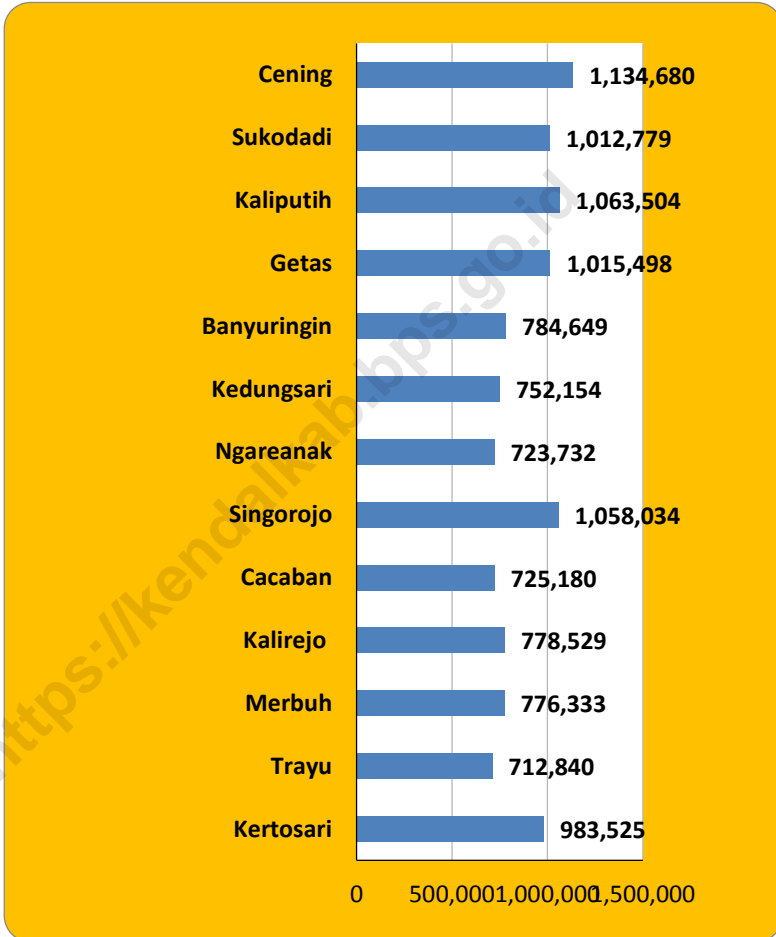
Sumber: BPS, Pendataan Potensi Desa (Podes) 2019

Tabel 6.7. Banyaknya Koperasi yang Masih Aktif Menurut Desa dan Jenisnya di Kecamatan Singorojo, 2019

Desa/Kelurahan	Koperasi Unit Desa(KUD)	Koperasi Industri Kecil dan Kerajinan Rakyat (Kopinkra)	Koperasi Simpan Pinjam (Kospin)	Koperasi Lainnya
(1)	(2)	(3)	(4)	(5)
01. Cening	0	0	0	0
02. Sukodadi	0	0	0	0
03. Kaliputih	0	0	0	0
04. Getas	0	0	0	0
05. Banyuringin	0	0	0	0
06. Kedungsari	1	0	0	0
07. Ngareanak	0	0	0	0
08. Singorojo	0	0	0	0
09. Cacaban	0	0	0	0
10. Kalirejo	0	0	0	0
11. Merbuh	0	0	0	0
12. Trayu	0	0	0	0
13. Kertosari	0	0	0	0
Jumlah	1	0	0	0

Sumber: BPS, Pendataan Potensi Desa (Podes) 2019

Grafik 6. Jumlah Dana Desa Menurut Desa Tahun 2019 (Ribu Rupiah)





Sensus
Penduduk
2020

DATA

MENCERDASKAN BANGSA

" Enlighten The Nation "



**BADAN PUSAT STATISTIK
KABUPATEN KENDAL**

Jl. Pramuka Komplek Perkantoran Kendal, 51351
Telp. (0294) 381461, Fax. (0294) 383461
Email : bps3324@bps.go.id