



Katalog BPS : 1102001.1803120

KECAMATAN DALAM ANGKA

PALAS 2010



*Badan Pusat Statistik
Kabupaten Lampung Selatan*

**KECAMATAN PALAS
DALAM ANGKA
TAHUN 2010**

<http://lampung.go.id/kab.bps.go.id>

Katalog BPS : 1102001.1803120

Nomor Publikasi : 18036.1003

Ukuran Buku : 15 cm x 21 cm

Jumlah Halaman : xi + 47 halaman

Naskah :

BADAN PUSAT STATISTIK KABUPATEN LAMPUNG SELATAN

Penyunting :

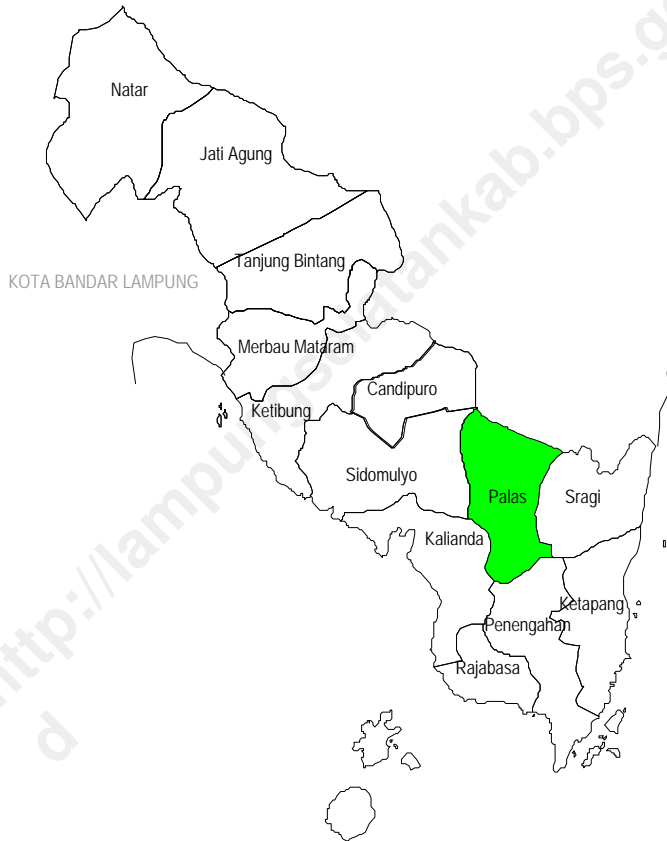
BADAN PUSAT STATISTIK KABUPATEN LAMPUNG SELATAN

Gambar Sampul :

BADAN PUSAT STATISTIK KABUPATEN LAMPUNG SELATAN

Boleh dikutip dengan menyebutkan sumbernya

PETA ADMINISTRASI KABUPATEN LAMPUNG SELATAN



LAMBANG DAERAH
KABUPATEN LAMPUNG SELATAN



ARTI LAMBANG DAERAH KABUPATEN LAMPUNG SELATAN

1. BENTUK LAMBANG

Lambang Daerah Kecamatan Palas berbentuk perisai, yang melambangkan Ketahanan Rakyat. Pada bagian atas membentuk siku-siku sedangkan bagian bawah berbentuk lonjong.

2. WARNA LAMBANG

- a. Warna hijau tua merupakan warna dasar lambang, yang melambangkan kemakmuran.
- b. Warna hijau muda pada bagian daratan melambangkan kesuburan.
- c. Warna kuning pada siger dan padi melambangkan keluhuran dan kejayaan.
- d. Warna putih pada kapas dan tulisan melambangkan kesucian.
- e. Warna biru pada pegunungan dan laut melambangkan kesetiaan.
- f. Warna biru muda pada awan diatas gunung melambangkan kejujuran.
- g. Warna hitam pada keris melambangkan keteguhan dan kekuatan.

3. ISI LAMBANG

- a. Siger merupakan ciri keluhuran adat budaya.
- b. Segi lima melambangkan falsafah Negara Pancasila.
- c. Aksara Lampung dengan Ragom Mufakat yang berarti suka bermu-syawarah untuk menuju mufakat, berwarna putih terletak antara kapas dan padi dibawah segi lima.
- d. Sebuah keris terhunus, yang terletak pada tangkai padi dan kapas yang ujungnya dibawah segi lima melambangkan keperwiraan.
- e. Setangkai kapas berjumlah 17 (tujuh belas) kuntum, setangkai padi berjumlah 45 (empat puluh lima) butir dan kedua tangkainya terjalin membentuk angka 8 (delapan), berarti diproklamirkan pada tanggal 17 Agustus 1945.
- f. Dua buah daratan dan teluk, melambangkan keadaan alam daerah Kecamatan Palas dan terdapat dua buah gunung yaitu gunung Rajabasa dan gunung Pesawaran.
- g. Tulisan Ragom Mufakat, berarti suka bermusyawahar untuk menuju mufakat.
- h. Kata Lampung Selatan berarti daerah Kabupaten Lampung Selatan.

SAMBUTAN CAMAT PALAS

Kecamatan Palas Dalam Angka tahun 2010 adalah merupakan penerbitan publikasi statistik yang ke sekian kalinya, yang dihimpun oleh Koordinator Statistik Kecamatan (Mantri Statistik), patut kita syukuri dan sambut dengan gembira.

Publikasi ini menyajikan berbagai informasi dan data statistik tentang pelaksanaan program pembangunan di Kecamatan Palas. Yang dihimpun dari berbagai Instansi Pemerintah maupun Swasta di Kecamatan Palas.

Untuk dapat meningkatkan mutu data statistik yang baik, diharapkan kerjasama dan peran aktif dari berbagai instansi Pemerintah maupun Swasta. Sehingga dengan demikian publikasi Kecamatan Palas Dalam Angka merupakan sumber informasi yang dapat dimanfaatkan sebagai pedoman proses perencanaan, pelaksanaan dan evaluasi pembangunan.

Semoga publikasi ini bermanfaat bagi kita semua.

Palas, September 2010
Camat Palas,

DRS. BERLIAN YUSUF
NIP. 196605051986021002

KATA PENGANTAR

Penerbitan publikasi Kecamatan Palas Dalam Angka Tahun 2010 adalah kelanjutan dari penerbitan tahun sebelumnya. Publikasi ini merupakan penerbitan yang ke XXXV yang berhasil disusun oleh Koordinator Statistik Kecamatan (Mantri Statistik) Kecamatan Palas.

Penyusunan dan penyajian tabel-tabel yang ada, disesuaikan dengan ketersediaan data pada sumber data. Hal ini dimaksudkan agar data yang disajikan dapat dipahami dalam penggunaan/pemanfaatannya bagi konsumen data.


Ucapan terima kasih disampaikan kepada Bapak Camat Palas yang telah membantu dalam upaya pelaksanaan dan penerbitan, sehingga publikasi ini dapat diselesaikan dengan baik.

Penghargaan yang setinggi-tingginya kami sampaikan kepada semua pihak, atas kerjasamanya yang telah memberikan data sehingga publikasi ini dapat diterbitkan.

Semoga publikasi ini dapat bermanfaat bagi kita semua, guna menunjang pembangunan yang sedang dan akan kita laksanakan.

Palas, September 2010

**Koordinator Statistik Kecamatan (KSK)
Kecamatan Palas,**



ZAINAL ARIFIN MZ.

NIP. 195612311979121004

DAFTAR ISI

-	Peta Kecamatan Palas	iii
-	Lambang Daerah Kecamatan Palas	iv
-	Sambutan Camat Palas.....	vi
-	Kata Pengantar	vii
-	Daftar Isi	viii
-	Daftar Tabel	ix
BAB I	GEOGRAFI	1
BAB II	PEMERINTAHAN	7
BAB III	PENDUDUK, DAN KELUARGA BERENCANA	12
BAB IV	SOSIAL	19
BAB V	PERTANIAN	27
BAB VI	PERINDUSTRIAN DAN PERDAGANGAN.....	33
BAB VII	PERHUBUNGAN DAN TELEKOMUNIKASI	40
BAB VIII	KEUANGAN DAN HARGA-HARGA	44

DAFTAR TABEL

BAB I GEOGRAFI

Tabel 1.1.	Letak Kecamatan Palas Menurut Batas Wilayah Tahun 2009	2
Tabel 1.2.	Luas Kecamatan Palas Dirinci Per Desa Tahun 2009	3
Tabel 1.3.	Rata-rata Ketinggian Dari Permukaan Laut di Kecamatan Palas Dirinci Per Desa Tahun 2009	4
Tabel 1.4.	Letak Geografis Kecamatan Palas Menurut Pantai dan Bukan Pantai Dirinci Per Desa Tahun 2009	5
Tabel 1.5.	Jarak Desa Ke Kantor Kecamatan Palas dan Kabupaten Dirinci Per Desa Tahun 2009	6

BAB II PEMERINTAHAN

Tabel 2.1.	Klasifikasi Desa Di Kecamatan Palas Dirinci Per Desa Tahun 2009	8
Tabel 2.2.	Status Desa Di Kecamatan Palas Dirinci Per Desa Tahun 2009	9
Tabel 2.3.	Banyaknya Dusun, RW, dan RT Di Kecamatan Palas Dirinci Per Desa Tahun 2009	10
Tabel 2.4.	Jumlah Bangunan Rumah Di Kecamatan Palas Menurut Kualitasnya Dirinci Per Desa Tahun 2009	11

BAB III PENDUDUK DAN KELUARGA BERENCANA

Tabel 3.1.	Jumlah Penduduk Kecamatan Palas Dirinci Menurut Jenis Kelamin Dan Sex Ratio Tahun 2003 – 2009	13
Tabel 3.2.	Jumlah Penduduk Kecamatan Palas Menurut Kelompok Umur, Jenis Kelamin Dan Sex Ratio, Tahun 2009	14
Tabel 3.3.	Jumlah Penduduk dan Rumahtangga Kecamatan Palas Dirinci Menurut Desa, Jenis Kelamin Dan Sex Ratio Tahun 2009	15
Tabel 3.4.	Kepadatan Penduduk Di Kecamatan Palas Dirinci Per Desa Tahun 2009	16

Tabel 3.5.	Pentahapan Keluarga Sejahtera Di Kecamatan Palas Dirinci Per Desa Tahun 2009	17
Tabel 3.6.	Pencapaian Akseptor KB Di Kecamatan Palas Menurut Alat Kontrasepsi Dirinci Per Desa Tahun 2009	18

BAB IV S O S I A L

Tabel 4.1.	Banyaknya Sekolah Di Kecamatan Palas Menurut Tingkatannya Dirinci Per Desa Tahun 2009	20
Tabel 4.2.	Jumlah Sarana Kesehatan Di Kecamatan Palas Dirinci Per Desa Tahun 2009	21
Tabel 4.3.	Jumlah Tenaga Kesehatan Di Kecamatan Palas Dirinci Per Desa Tahun 2009	22
Tabel 4.4.	Banyaknya Tempat Ibadah Di Kecamatan Palas Dirinci Per Desa Tahun 2009	23
Tabel 4.5.	Banyaknya Nikah, Cerai, Talak, dan Rujuk Di Kecamatan Palas Dirinci Per Desa Tahun 2009	24
Tabel 4.6.	Banyaknya Sarana/Lapangan Olahraga Di Kecamatan Palas Dirinci Per Desa Tahun 2009	25
Tabel 4.7.	Banyaknya Alun-alun, Tempat Hiburan/Rekreasi, dan Penyewaan VCD/LD Di Kecamatan Palas Dirinci Per Desa Tahun 2009	26

BAB V P E R T A N I A N

Tabel 5.1.	Luas Lahan Sawah di Kecamatan Palas Menurut Jenisnya dirinci Per Desa (Ha) Tahun 2009	28
Tabel 5.2.	Luas Lahan Bukan Sawah di Kecamatan Palas Menurut Jenisnya dirinci Per Desa (Ha) Tahun 2009	29
Tabel 5.3.	Produksi Padi dan Palawija (Ton) di Kecamatan Palas Dirinci Per Desa Tahun 2009	30
Tabel 5.4.	Jumlah Ternak Besar di Kecamatan Palas Menurut Jenisnya dirinci Per Desa Tahun 2009	31
Tabel 5.5.	Jumlah Ternak Kecil di Kecamatan Palas Menurut Jenisnya dirinci Per Desa Tahun 2009	32

BAB VI PERINDUSTRIAN DAN PERDAGANGAN

Tabel 6.1.	Banyaknya Pasar, Toko, Rumahmakan, dan Hotel di Kecamatan Palas dirinci Per Desa Tahun 2009	34
Tabel 6.2.	Banyaknya Industri Kerajinan Rakyat di Kecamatan Palas Menurut Jenisnya dirinci Per Desa Tahun 2009	35
Tabel 6.3.	Banyaknya Industri Kecil di Kecamatan Palas Menurut Jenisnya dirinci Per Desa Tahun 2009	36
Tabel 6.4.	Keberadaan Tempat Usaha Penambangan/ Penggalian di Kecamatan Palas Menurut Jenisnya dirinci Per Desa Tahun 2009	37
Tabel 6.5.	Banyaknya Bank dan Koperasi di Kecamatan Palas dirinci Per Desa Tahun 2009	38
Tabel 6.6.	Banyaknya Rumahtangga Pelanggan PLN dan Non PLN di Kecamatan Palas dirinci Per Desa Tahun 2009	39

BAB VII PERHUBUNGAN, DAN TELEKOMUNIKASI

Tabel 7.1.	Panjang Jalan di Kecamatan Palas Dirinci Menurut Klasifikasi Jalan Tahun 2009	41
Tabel 7.2.	Jenis Angkutan Umum Yang Digunakan di Kecamatan Palas Menurut Jenisnya Angkutan dirinci Per Desa Tahun 2009	42
Tabel 7.3.	Banyaknya Pelanggan Telepon, Pesawat Televisi, dan Wartel di Kecamatan Palas dirinci Per Desa Tahun 2009	43

BAB VIII KEUANGAN DAN HARGA-HARGA

Tabel 8.1.	Target dan Realisasi Pajak Bumi dan Bangunan di Kecamatan Palas dirinci Per Desa Tahun 2009	45
Tabel 8.2.	Rata-rata Harga Beberapa Komoditi Pertanian di Kecamatan Palas dirinci Per Desa Tahun 2009	46
Tabel 8.3.	Rata-rata Harga Kebutuhan Pokok di Kecamatan Palas dirinci Per Desa Tahun 2009	47

I. GEOGRAFI



<http://latihan.kab.bps.go.id>



Tabel 1.1
 Letak Kecamatan Palas
 Menurut Batasan Wilayah
 Tahun 2009

Arah Mata Angin	Batas-Batas
(1)	(2)
Utara	Kecamatan Jabung Kab. Lampung Timur
Timur	Kecamatan Sragi
Selatan	Kecamatan Penengahan
Barat	Kecamatan Sidomulyo dan Kalianda

Sumber : Kantor Kecamatan Palas

Tabel 1.2
Luas Kecamatan Palas
Dirinci Per Desa/Kelurahan
Tahun 2009

Desa / Kelurahan	Luas	
	Km ²	Ha
(1)	(2)	(3)
1. Tanjung Sari	9,01	901,00
2. Bangunan	8,34	834,00
3. Sukaraja	13,12	1.312,00
4. Suka Mulya	6,16	616,00
5. Sukabakti	15,94	1.594,00
6. Palas Pasemah	10,16	1.016,00
7. Palas Jaya	5,81	581,00
8. Pulau Tengah	3,46	346,00
9. Bandan Hurip	8,00	800,00
10. Palas Aji	4,95	495,00
11. Rejo Mulyo	8,68	867,84
12. Bali Agung	6,28	628,00
13. Bumi Daya	9,88	988,00
14. Bumi Restu	9,62	962,28
15. Tanjung Jaya	10,02	1.002,00
16. Bumi Asih	7,73	773,00
17. Mekar Mulya	8,89	889,00
18. Pematang Baru	8,80	880,00
19. Kalirejo	6,35	634,75
20. Bumi Asri	6,21	620,50
21. Pulau Jaya	6,15	615,22
Jumlah	173,56	17.355,59

Sumber : Pendataan Potensi Desa 2008

Tabel 1.3
Rata-Rata Ketinggian Dari Permukaan Laut
Dirinci Per Desa/Kelurahan
Tahun 2009

Desa / Kelurahan	Rata-rata Ketinggian (meter)
(1)	(2)
1. Tanjung Sari	200
2. Bangunan	200
3. Sukaraja	90
4. Suka Mulya	110
5. Sukabakti	110
6. Palas Pasemah	150
7. Palas Jaya	150
8. Pulau Tengah	100
9. Bandan Hurip	150
10. Palas Aji	150
11. Rejo Mulyo	150
12. Bali Agung	200
13. Bumi Daya	200
14. Bumi Restu	200
15. Tanjung Jaya	200
16. Bumi Asih	200
17. Mekar Mulya	150
18. Pematang Baru	200
19. Kalirejo	150
20. Bumi Asri	200
21. Pulau Jaya	200
Rata-rata	164,76

Sumber : Kantor Kecamatan Palas

Tabel 1.4.
 Letak Geografis Kecamatan Palas
 Dirinci Per Desa/Kelurahan
 Tahun 2009

Desa / Kelurahan	Pantai	Bukan Pantai		
		Lembah/DAS	Lereng/Bukit	Dataran
(1)	(2)	(3)	(4)	(5)
1. Tanjung Sari	-	-	-	√
2. Bangunan	-	-	-	√
3. Sukaraja	-	-	-	√
4. Suka Mulya	-	-	-	√
5. Sukabakti	-	-	-	√
6. Palas Pasemah	-	-	-	√
7. Palas Jaya	-	-	-	√
8. Pulau Tengah	-	-	-	√
9. Bandan Hurip	-	-	-	√
10. Palas Aji	-	-	-	√
11. Rejo Mulyo	-	-	-	√
12. Bali Agung	-	-	-	√
13. Bumi Daya	-	-	-	√
14. Bumi Restu	-	-	-	√
15. Tanjung Jaya	-	-	-	√
16. Bumi Asih	-	-	-	√
17. Mekar Mulya	-	-	-	√
18. Pematang Baru	-	-	-	√
19. Kalirejo	-	-	-	√
20. Bumi Asri	-	-	-	√
21. Pulau Jaya	-	-	-	√

Sumber : Kantor Kecamatan Palas

Tabel 1.5.
 Jarak Desa Ke Kantor Kecamatan Dan Kabupaten
 Dirinci Per Desa/Kelurahan
 Tahun 2009

Desa / Kelurahan	Jarak ke Kantor (Km)	
	Kecamatan	Kabupaten
(1)	(2)	(3)
1. Tanjung Sari	4,00	22,00
2. Bangunan	1,50	19,50
3. Sukaraja	7,50	11,00
4. Suka Mulya	1,50	16,00
5. Sukabakti	7,50	11,00
6. Palas Pasemah	3,00	21,00
7. Palas Jaya	4,00	22,00
8. Pulau Tengah	6,00	24,00
9. Bandan Hurip	5,50	23,00
10. Palas Aji	2,00	20,00
11. Rejo Mulyo	2,00	20,00
12. Bali Agung	6,00	24,00
13. Bumi Daya	9,00	27,00
14. Bumi Restu	16,00	34,00
15. Tanjung Jaya	13,00	31,00
16. Bumi Asih	11,00	29,00
17. Mekar Mulya	5,00	23,00
18. Pematang Baru	5,00	21,00
19. Kalirejo	6,00	24,00
20. Bumi Asri	17,00	35,00
21. Pulau Jaya	18,00	36,00
Rata-Rata	7,17	23,50

Sumber : Kantor Kecamatan Palas

II. PEMERINTAHAN



Tabel 2.1
Klasifikasi Desa Di Kecamatan Palas
Dirinci Per Desa/Kelurahan
Tahun 2009

Desa / Kelurahan	Klasifikasi Desa		
	Swadaya	Swakarya	Swasembada
(1)	(2)	(3)	(4)
1. Tanjung Sari	√	-	-
2. Bangunan	-	√	-
3. Sukaraja	-	√	-
4. Suka Mulya	-	√	-
5. Sukabakti	-	√	-
6. Palas Pasemah	-	-	√
7. Palas Jaya	-	√	-
8. Pulau Tengah	√	-	-
9. Bandan Hurip	-	-	√
10. Palas Aji	√	-	-
11. Rejo Mulyo	-	√	-
12. Bali Agung	√	-	-
13. Bumi Daya	-	√	-
14. Bumi Restu	-	√	-
15. Tanjung Jaya	√	-	-
16. Bumi Asih	√	-	-
17. Mekar Mulya	-	√	-
18. Pematang Baru	√	-	-
19. Kalirejo	√	-	-
20. Bumi Asri	√	-	-
21. Pulau Jaya	√	-	-

Sumber : Kantor Kecamatan Palas

Tabel 2.2
 Status Desa Di Kecamatan Palas
 Dirinci Per Desa/Kelurahan
 Tahun 2009

Desa / Kelurahan	Status Desa	
	Definitif	Persiapan
(1)	(2)	(3)
1. Tanjung Sari	√	-
2. Bangunan	√	-
3. Sukaraja	√	-
4. Suka Mulya	√	-
5. Sukabakti	√	-
6. Palas Pasemah	√	-
7. Palas Jaya	√	-
8. Pulau Tengah	√	-
9. Bandan Hurip	√	-
10. Palas Aji	√	-
11. Rejo Mulyo	√	-
12. Bali Agung	√	-
13. Bumi Daya	√	-
14. Bumi Restu	√	-
15. Tanjung Jaya	√	-
16. Bumi Asih	√	-
17. Mekar Mulya	√	-
18. Pematang Baru	√	-
19. Kalirejo	√	-
20. Bumi Asri	-	√
21. Pulau Jaya	-	√

Sumber : Kantor Kecamatan Palas

Tabel 2.3.
Banyaknya Dusun, Rukun Warga (RW) Dan Rukun Tetangga (RT)
Dirinci Per Desa/Kelurahan
Tahun 2009

Desa / Kelurahan	Dusun	RW	RT
(1)	(2)	(3)	(4)
1. Tanjung Sari	7	6	21
2. Bangunan	9	6	32
3. Sukaraja	7	6	20
4. Suka Mulya	7	5	15
5. Sukabakti	6	8	17
6. Palas Pasemah	4	4	11
7. Palas Jaya	5	3	11
8. Pulau Tengah	2	2	5
9. Bandan Hurip	3	3	11
10. Palas Aji	2	2	4
11. Rejo Mulyo	5	5	14
12. Bali Agung	7	5	17
13. Bumi Daya	9	10	35
14. Bumi Restu	8	8	30
15. Tanjung Jaya	6	6	19
16. Bumi Asih	5	4	10
17. Mekar Mulya	10	7	21
18. Pematang Baru	5	5	10
19. Kalirejo	7	5	21
20. Bumi Asri	3	5	7
21. Pulau Jaya	4	5	9
Jumlah	121	110	340

Sumber : Pendataan Potensi Desa 2008

Tabel 2.4.
Jumlah Bangunan Rumah Di Kecamatan Palas
Dirinci Per Desa/Kelurahan
Tahun 2009

Desa / Kelurahan (1)	Kualitas bangunan	
	Permanen (2)	Bukan Permanen (3)
1. Tanjung Sari	386	526
2. Bangunan	401	728
3. Sukaraja	107	746
4. Suka Mulya	168	571
5. Sukabakti	167	373
6. Palas Pasemah	168	368
7. Palas Jaya	249	358
8. Pulau Tengah	93	130
9. Bandan Hurip	173	364
10. Palas Aji	59	150
11. Rejo Mulyo	278	347
12. Bali Agung	371	402
13. Bumi Daya	578	628
14. Bumi Restu	324	701
15. Tanjung Jaya	198	424
16. Bumi Asih	31	251
17. Mekar Mulya	573	738
18. Pematang Baru	63	231
19. Kalirejo	188	602
20. Bumi Asri	21	201
21. Pulau Jaya	68	364
Jumlah	4.664	9.203

Sumber : Kantor Kecamatan Palas

III. PENDUDUK DAN KELUARGA BERENCANA



Tabel 3.1
Penduduk Kecamatan Palas
Dirinci Per Desa/Kelurahan
Tahun 2002-2008

Tahun	Laki-laki	Perempuan	Jumlah	Sex Ratio
(1)	(2)	(3)	(4)	(5)
2002	27.306	25.687	52.993	106,30
2003	24.898	23.712	48.610	105,00
2004	25.784	24.236	50.020	106,39
2005	26.843	25.198	52.041	106,53
2006	27.306	25.687	52.993	106,30
2007	28.713	26.929	55.642	106,62
2008	28.559	26.921	55.480	106,08
2009	27.206	26.087	53.293	104,29

Sumber : Kantor Kecamatan Palas

Keterangan : 1. Tahun 2007 hasil Proyeksi Penduduk BPS Kab. Lampung Selatan

Tabel 3.2
Penduduk Kecamatan Palas
Dirinci Per Desa/Kelurahan
Tahun 2009

Kelompok Umur	Laki-laki	Perempuan	Jumlah	Sex Ratio
(1)	(2)	(3)	(4)	(5)
0 - 4	2.971	2.808	5.779	105,80
5 - 9	3.074	2.997	6.071	102,57
10 - 14	3.102	2.931	6.033	105,83
15 - 19	2.749	2.523	5.272	108,96
20 - 24	2.531	2.524	5.055	100,28
25 - 29	2.404	2.366	4.770	101,61
30 - 34	2.254	2.146	4.400	105,03
35 - 39	1.812	1.803	3.615	100,50
40 - 44	1.710	1.664	3.374	102,76
45 - 49	1.208	1.156	2.364	104,50
50 - 54	1.104	989	2.093	111,63
55 - 59	641	611	1.252	104,91
60 - 64	637	602	1.239	105,81
65 - 69	416	399	815	104,26
70 - 74	348	341	689	102,05
75 +	245	227	472	107,93
Jumlah	27.206	26.087	53.293	104,29

Sumber : Kantor Kecamatan Palas

Tabel 3.3
 Jumlah Penduduk Kecamatan Palas
 Dirinci Per Desa/Kelurahan
 Tahun 2009

Desa / Kelurahan	Rumah Tangga	Laki-laki	Perempuan	Jumlah	Sex Ratio
(1)	(2)	(3)	(4)	(5)	(6)
1. Tanjung Sari	901	1.794	1.715	3.509	104,61
2. Bangunan	1.152	2.231	2.133	4.364	104,59
3. Sukaraja	883	1.672	1.710	3.382	97,78
4. Suka Mulya	753	1.392	1.318	2.710	105,61
5. Sukabakti	552	985	949	1.934	103,79
6. Palas Pasemah	549	1.190	1.166	2.356	102,06
7. Palas Jaya	618	1.158	1.166	2.324	99,31
8. Pulau Tengah	228	392	366	758	107,10
9. Bandan Hurip	551	981	983	1.964	99,80
10. Palas Aji	216	535	531	1.066	100,75
11. Rejo Mulyo	632	1.204	1.141	2.345	105,52
12. Bali Agung	784	1.541	1.441	2.982	106,94
13. Bumi Daya	1.234	2.324	2.246	4.570	103,47
14. Bumi Restu	1.239	2.398	2.163	4.561	110,86
15. Tanjung Jaya	637	1.152	1.112	2.264	103,60
16. Bumi Asih	292	563	524	1.087	107,44
17. Mekar Mulya	1.330	2.269	2.235	4.504	101,52
18. Pematang Baru	306	595	522	1.117	113,98
19. Kalirejo	801	1.664	1.566	3.230	106,26
20. Bumi Asri	229	448	399	847	112,28
21. Pulau Jaya	443	718	701	1.419	102,43
Jumlah	14.330	27.206	26.087	53.293	104,29

Sumber : Kantor Kecamatan Palas

Tabel 3.4
Kepadatan Penduduk
Dirinci Per Desa/Kelurahan
Tahun 2009

Desa / Kelurahan	Luas (Km ²)	Penduduk (Jiwa)	Kepadatan Penduduk (Jiwa/Km ²)
(1)	(2)	(3)	(4)
1. Tanjung Sari	9,01	3.509	389,46
2. Bangunan	8,34	4.364	523,26
3. Sukaraja	13,12	3.382	257,77
4. Suka Mulya	6,16	2.710	439,94
5. Sukabakti	15,94	1.934	121,33
6. Palas Pasemah	10,16	2.356	231,89
7. Palas Jaya	5,81	2.324	400,00
8. Pulau Tengah	3,46	758	219,08
9. Bandan Hurip	8,00	1.964	245,50
10. Palas Aji	4,95	1.066	215,35
11. Rejo Mulyo	8,68	2.345	270,21
12. Bali Agung	6,28	2.982	474,84
13. Bumi Daya	9,88	4.570	462,55
14. Bumi Restu	9,62	4.561	473,98
15. Tanjung Jaya	10,02	2.264	225,95
16. Bumi Asih	7,73	1.087	140,62
17. Mekar Mulya	8,89	4.504	506,64
18. Pematang Baru	8,80	1.117	126,93
19. Kalirejo	6,35	3.230	508,86
20. Bumi Asri	6,21	847	136,50
21. Pulau Jaya	6,15	1.419	230,65
Jumlah	173,56	53.293	307,07

Sumber : Kantor Kecamatan Palas

Tabel 3.5
Pentahapan Keluarga Sejahtera
Dirinci Per Desa/Kelurahan
Tahun 2009

Desa / Kelurahan	Keluarga Prasejahtera	Keluarga Sejahtera I	Keluarga Sejahtera II	Keluarga Sejahtera III	Keluarga Sejahtera III +
(1)	(2)	(3)	(4)	(5)	(6)
1. Tanjung Sari	726	246	24	1	-
2. Bangunan	838	371	70	29	9
3. Sukaraja	625	236	123	24	3
4. Suka Mulya	471	294	62	11	-
5. Sukabakti	365	183	51	19	1
6. Palas Pasemah	333	122	120	2	-
7. Palas Jaya	360	65	152	-	-
8. Pulau Tengah	146	47	36	-	-
9. Bandan Hurip	143	282	128	27	3
10. Palas Aji	198	67	20	7	-
11. Rejo Mulyo	322	98	193	73	-
12. Bali Agung	562	66	-	245	-
13. Bumi Daya	673	376	247	22	6
14. Bumi Restu	687	460	182	2	-
15. Tanjung Jaya	469	226	24	9	-
16. Bumi Asih	198	94	26	8	-
17. Mekar Mulya	446	621	156	47	2
18. Pematang Baru	310	61	18	8	-
19. Kalirejo	604	192	94	9	-
20. Bumi Asri	176	10	51	15	-
21. Pulau Jaya	276	153	3	2	-
Jumlah	8.928	4.270	1.780	560	24


Sumber : PLKB Kecamatan Palas

Tabel 3.6.
Jumlah PUS dan Pencapaian Akseptor KB Di Kecamatan Palas
Dirinci Per Desa/Kelurahan
Tahun 2009

Desa / Kelurahan	Jumlah PUS	Alat Kontrasepsi							Jumlah
		IUD	Pil	Kon- dom	Suntik	MOP	MOW	Susuk	
(1)	(2)	(3)	(4)	(5)	(6)	(7)	(8)	(9)	(10)
1. Tanjung Sari	750	8	204	-	215	2	-	27	456
2. Bangunan	908	10	293	-	304	16	4	23	650
3. Sukaraja	679	14	190	-	202	7	8	35	456
4. Suka Mulya	615	8	168	-	183	1	6	45	411
5. Sukabakti	415	7	100	-	140	2	4	32	285
6. Palas Pasemah	432	-	94	-	108	1	2	96	301
7. Palas Jaya	484	3	110	1	137	6	18	26	301
8. Pulau Tengah	174	8	35	-	40	4	2	21	110
9. Bandan Hurip	358	12	54	-	207	2	3	-	278
10. Palas Aji	204	3	44	2	85	2	-	8	144
11. Rejo Mulyo	506	1	136	2	188	-	2	21	350
12. Bali Agung	713	1	120	1	388	5	4	14	533
13. Bumi Daya	921	8	236	2	251	3	10	165	675
14. Bumi Restu	931	18	186	-	381	2	4	46	637
15. Tanjung Jaya	603	6	104	3	160	3	7	95	378
16. Bumi Asih	283	2	79	5	48	4	10	47	195
17. Mekar Mulya	873	3	208	-	384	11	11	22	639
18. Pematang Baru	307	3	32	-	172	1	-	18	226
19. Kalirejo	694	1	106	-	283	3	5	28	426
20. Bumi Asri	173	2	43	-	63	2	2	10	122
21. Pulau Jaya	360	6	63	7	109	3	1	46	235
Jumlah	11.383	124	2.605	23	4.048	80	103	825	7.808

Sumber : PLKB Kecamatan Palas

IV. SOSIAL



<http://larpungsolatidkab.bps.go.id>

Tabel 4.1.
Banyaknya Sekolah Di Kecamatan Palas
Dirinci Per Desa/Kelurahan
Tahun 2009

Desa / Kelurahan	T K		S D		SLTP		SLTA	
	Negeri	Swasta	Negeri	Swasta	Negeri	Swasta	Negeri	Swasta
	(1)	(2)	(3)	(4)	(5)	(6)	(7)	(8)
1. Tanjung Sari	-	-	2	-	1	-	-	-
2. Bangunan	-	1	3	1	-	1	-	1
3. Sukaraja	-	-	3	-	1	-	-	-
4. Suka Mulya	-	1	2	-	-	-	-	-
5. Sukabakti	-	1	2	-	-	-	-	-
6. Palas Pasemah	-	-	1	-	1	-	-	-
7. Palas Jaya	-	-	2	-	-	1	-	-
8. Pulau Tengah	-	-	1	-	-	-	-	-
9. Bandan Hurip	-	-	2	-	-	-	-	-
10. Palas Aji	-	-	1	-	-	-	1	-
11. Rejo Mulyo	-	-	2	-	-	-	-	-
12. Bali Agung	-	1	2	-	-	-	-	-
13. Bumi Daya	-	2	4	-	1	1	-	-
14. Bumi Restu	-	2	3	1	1	1	-	2
15. Tanjung Jaya	-	-	1	-	-	-	-	-
16. Bumi Asih	-	-	-	1	-	1	-	-
17. Mekar Mulya	-	-	3	-	-	-	-	-
18. Pematang Baru	-	-	2	-	-	-	-	-
19. Kalirejo	-	-	1	1	1	-	-	-
20. Bumi Asri	-	-	1	-	-	-	-	-
21. Pulau Jaya	-	-	-	1	-	-	-	-
Jumlah	-	8	38	5	6	5	1	3

Sumber : Cabdin Pendidikan Kecamatan Palas

Tabel 4.2
 Jumlah Sarana Kesehatan Di Kecamatan Palas
 Dirinci Per Desa/Kelurahan
 Tahun 2009

Desa / Kelurahan	Sarana Kesehatan		
	Puskesmas Induk	Puskesmas Pembantu	Posyandu
(1)	(2)	(3)	(4)
1. Tanjung Sari	-	-	5
2. Bangunan	1	-	4
3. Sukaraja	-	1	6
4. Suka Mulya	-	-	4
5. Sukabakti	-	-	3
6. Palas Pasemah	-	-	2
7. Palas Jaya	-	-	3
8. Pulau Tengah	-	-	1
9. Bandan Hurip	-	-	3
10. Palas Aji	-	-	2
11. Rejo Mulyo	-	-	3
12. Bali Agung	-	1	3
13. Bumi Daya	1	-	6
14. Bumi Restu	-	1	4
15. Tanjung Jaya	-	-	5
16. Bumi Asih	-	-	2
17. Mekar Mulya	-	1	4
18. Pematang Baru	-	-	3
19. Kalirejo	-	-	3
20. Bumi Asri	-	-	1
21. Pulau Jaya	-	-	2
Jumlah	2	4	69

Sumber : Kantor Kecamatan Palas

Tabel 4.3
Jumlah Tenaga Kesehatan Di Kecamatan Palas
Dirinci Per Desa/Kelurahan
Tahun 2009

Desa / Kelurahan	Tenaga Kesehatan		
	Dokter	Bidan	Dukun Bayi
(1)	(2)	(3)	(4)
1. Tanjung Sari	-	1	3
2. Bangunan	2	1	6
3. Sukaraja	2	1	1
4. Suka Mulya	-	1	2
5. Sukabakti	-	1	3
6. Palas Pasemah	-	1	3
7. Palas Jaya	-	3	1
8. Pulau Tengah	-	1	2
9. Bandan Hurip	-	1	2
10. Palas Aji	-	1	1
11. Rejo Mulyo	-	2	5
12. Bali Agung	-	1	4
13. Bumi Daya	-	2	7
14. Bumi Restu	-	1	4
15. Tanjung Jaya	-	1	2
16. Bumi Asih	-	1	1
17. Mekar Mulya	-	2	7
18. Pematang Baru	-	1	4
19. Kalirejo	-	1	2
20. Bumi Asri	-	1	1
21. Pulau Jaya	-	1	1
Jumlah	4	26	62

Sumber : Kantor Kecamatan Palas

Tabel 4.4.
Banyaknya Tempat Ibadah Di Kecamatan Palas
Dirinci Per Desa/Kelurahan
Tahun 2009

Desa / Kelurahan	Masjid	Mushol lah/ Langgar	Gereja		Pura	Vihara	Klen- teng
			Kristen	Katolik			
(1)	(2)	(3)	(4)	(5)	(6)	(7)	(8)
1. Tanjung Sari	8	3	-	-	-	-	-
2. Bangunan	9	13	-	-	-	-	-
3. Sukaraja	10	4	-	-	-	-	-
4. Suka Mulya	4	8	1	-	-	-	-
5. Sukabakti	3	7	1	1	-	-	-
6. Palas Pasemah	5	-	-	-	-	-	-
7. Palas Jaya	6	4	1	-	-	-	-
8. Pulau Tengah	1	5	-	-	-	-	-
9. Bandan Hurip	3	4	-	-	-	-	-
10. Palas Aji	2	1	-	-	-	-	-
11. Rejo Mulyo	4	8	1	-	-	-	-
12. Bali Agung	4	3	2	-	7	-	-
13. Bumi Daya	10	6	1	-	1	-	-
14. Bumi Restu	5	17	1	-	-	-	-
15. Tanjung Jaya	5	12	-	-	-	-	-
16. Bumi Asih	2	5	-	-	-	-	-
17. Mekar Mulya	10	8	-	-	-	-	-
18. Pematang Baru	3	5	2	-	-	-	-
19. Kalirejo	8	7	1	-	-	-	-
20. Bumi Asri	2	4	-	-	-	-	-
21. Pulau Jaya	2	3	1	-	-	-	-
Jumlah	106	127	12	1	8	-	-

Sumber : Kantor Urusan Agama Kecamatan Palas

Tabel 4.5.
Banyaknya Nikah, Cerai, Talak Dan Rujuk
Dirinci Per Desa/Kelurahan
Tahun 2009

Desa / Kelurahan	Nikah	Cerai*)	Talak*)	Rujuk*)
(1)	(2)	(3)	(4)	(5)
1. Tanjung Sari	39	-	-	-
2. Bangunan	56	-	-	-
3. Sukaraja	44	-	-	-
4. Suka Mulya	47	-	-	-
5. Sukabakti	29	-	-	-
6. Palas Pasemah	40	-	-	-
7. Palas Jaya	34	-	-	-
8. Pulau Tengah	7	-	-	-
9. Bandan Hurip	26	-	-	-
10. Palas Aji	14	-	-	-
11. Rejo Mulyo	34	-	-	-
12. Bali Agung	14	-	-	-
13. Bumi Daya	68	-	-	-
14. Bumi Restu	74	-	-	-
15. Tanjung Jaya	32	-	-	-
16. Bumi Asih	17	-	-	-
17. Mekar Mulya	51	-	-	-
18. Pematang Baru	15	-	-	-
19. Kalirejo	41	-	-	-
20. Bumi Asri	15	-	-	-
21. Pulau Jaya	17	-	-	-
Jumlah	714	-	-	-

Sumber : Kantor Urusan Agama Kecamatan Palas

Keterangan : *) Data tidak tersedia

Tabel 4.6.
Banyaknya Sarana/Lapangan Olah Raga
Dirinci Per Desa/Kelurahan
Tahun 2009

Desa / Kelurahan	Sepak Bola	Bulu Tangkis	Bola Volley
(1)	(2)	(3)	(4)
1. Tanjung Sari	2	2	3
2. Bangunan	3	4	4
3. Sukaraja	1	3	3
4. Suka Mulya	1	2	3
5. Sukabakti	-	2	2
6. Palas Pasemah	-	1	1
7. Palas Jaya	-	2	2
8. Pulau Tengah	-	1	2
9. Bandan Hurip	-	2	2
10. Palas Aji	-	1	1
11. Rejo Mulyo	1	3	3
12. Bali Agung	1	1	3
13. Bumi Daya	1	3	4
14. Bumi Restu	1	3	4
15. Tanjung Jaya	1	2	3
16. Bumi Asih	-	2	2
17. Mekar Mulya	1	1	5
18. Pematang Baru	1	1	2
19. Kalirejo	1	2	3
20. Bumi Asri	1	1	2
21. Pulau Jaya	1	3	2
Jumlah	17	42	56

Sumber : Kantor Kecamatan Palas

Tabel 4.7.
Banyaknya Alun-alun, Tempat Rekreasi, Dan Penyewaan VCD
Dirinci Per Desa/Kelurahan
Tahun 2009

Desa / Kelurahan	Lapangan Terbuka/Alun- alun/Taman	Tempat Hiburan/ Rekreasi	Penyewaan Video/ VCD/LD
(1)	(2)	(3)	(4)
1. Tanjung Sari	-	-	2
2. Bangunan	-	-	3
3. Sukaraja	-	-	1
4. Suka Mulya	-	-	2
5. Sukabakti	-	-	-
6. Palas Pasemah	-	1	-
7. Palas Jaya	-	-	-
8. Pulau Tengah	-	-	-
9. Bandan Hurip	-	-	3
10. Palas Aji	-	1	-
11. Rejo Mulyo	-	-	4
12. Bali Agung	-	-	1
13. Bumi Daya	-	-	4
14. Bumi Restu	-	-	2
15. Tanjung Jaya	-	-	2
16. Bumi Asih	-	-	-
17. Mekar Mulya	-	-	2
18. Pematang Baru	-	-	1
19. Kalirejo	-	-	2
20. Bumi Asri	-	-	1
21. Pulau Jaya	-	-	1
Jumlah	-	2	31

Sumber : Kantor Kecamatan Palas

V. PERTANIAN



Tabel 5.1.
Luas Lahan Sawah Di Kecamatan Palas
Dirinci Per Desa/Kelurahan
Tahun 2009

Desa / Kelurahan	Lahan Sawah (Ha)			Jumlah
	Berpengairan	Tidak berpengairan	Sementara Tidak Diusahakan	
(1)	(2)	(3)	(4)	(5)
1. Tanjung Sari	-	390	-	390
2. Bangunan	-	593	-	593
3. Sukaraja	425	130	-	555
4. Suka Mulya	3	47	-	50
5. Sukabakti	110	215	-	325
6. Palas Pasemah	350	-	-	350
7. Palas Jaya	225	-	-	225
8. Pulau Tengah	280	-	-	280
9. Bandan Hurip	600	-	-	600
10. Palas Aji	285	-	-	285
11. Rejo Mulyo	327	-	-	327
12. Bali Agung	348	-	-	348
13. Bumi Daya	215	190	-	405
14. Bumi Restu	367	201	-	568
15. Tanjung Jaya	-	577	-	577
16. Bumi Asih	-	363	-	363
17. Mekar Mulya	500	50	-	550
18. Pematang Baru	-	300	-	300
19. Kalirejo	-	116	-	116
20. Bumi Asri	236	198	-	434
21. Pulau Jaya	310	120	-	430
Jumlah	4.581	3.490	-	8.071

Sumber : KSK Kecamatan Palas

Tabel 5.2.
Luas Lahan Bukan Sawah Di Kecamatan Palas
Dirinci Per Desa/Kelurahan
Tahun 2009

Desa / Kelurahan	Lahan Bukan Sawah (Ha)							Jumlah
	Ladang/tegal/tebata/kolam	Perkebunan	Hutan Rakyat	Pemukiman	Industri	Pekantoran/Pertokoan	Lainnya	
(1)	(2)	(3)	(4)	(5)	(6)	(7)	(8)	(9)
1. Tanjung Sari	215	187	-	64	12	2	31	511
2. Bangunan	123	68	-	38	3	6	3	241
3. Sukaraja	418	298	-	35	3	3	-	757
4. Suka Mulya	325	134	-	56	16	4	31	566
5. Sukabakti	746	467	-	46	3	3	4	1.269
6. Palas Pasemah	340	-	-	312	5	3	6	666
7. Palas Jaya	9	-	-	330	6	3	8	356
8. Pulau Tengah	-	-	-	62	2	1	1	66
9. Bandan Hurip	50	-	-	138	4	2	6	200
10. Palas Aji	14	-	-	184	2	3	8	211
11. Rejo Mulyo	109	88	-	336	2	2	4	541
12. Bali Agung	155	36	-	76	4	4	5	280
13. Bumi Daya	179	219	-	154	10	17	4	583
14. Bumi Restu	90	48	-	232	10	9	5	394
15. Tanjung Jaya	117	56	-	227	13	6	6	425
16. Bumi Asih	128	98	-	173	3	4	4	410
17. Mekar Mulya	83	27	-	210	7	4	8	339
18. Pematang Baru	204	96	-	270	3	3	4	580
19. Kalirejo	138	88	-	280	3	2	8	519
20. Bumi Asri	47	45	-	81	3	4	7	187
21. Pulau Jaya	29	38	-	101	5	7	5	185
Jumlah	3.519	1.993	-	3.405	119	92	158	9.286

Sumber : Kantor Kecamatan Palas

Tabel 5.3
Produksi Padi Dan Palawija (Ton)
Dirinci Per Desa/Kelurahan
Tahun 2009

Desa / Kelurahan	Padi	Jagung	Kedelai
(1)	(2)	(3)	(4)
1. Tanjung Sari	400	125	-
2. Bangunan	525	75	-
3. Sukaraja	500	60	-
4. Suka Mulya	300	30	-
5. Sukabakti	300	20	-
6. Palas Pasemah	650	-	-
7. Palas Jaya	550	-	-
8. Pulau Tengah	450	-	-
9. Bandan Hurip	600	-	-
10. Palas Aji	400	-	-
11. Rejo Mulyo	350	150	-
12. Bali Agung	700	500	-
13. Bumi Daya	700	600	-
14. Bumi Restu	900	800	-
15. Tanjung Jaya	450	700	-
16. Bumi Asih	375	300	-
17. Mekar Mulya	500	200	-
18. Pematang Baru	325	200	-
19. Kalirejo	250	200	-
20. Bumi Asri	425	360	-
21. Pulau Jaya	500	375	-
Jumlah	10.150	4.695	-

Sumber : Kacabdin Tanaman Pangan Kecamatan Palas

Tabel 5.4.
 Jumlah Ternak Besar Di Kecamatan Palas
 Dirinci Per Desa/Kelurahan
 Tahun 2009

Desa / Kelurahan	Jenis Ternak		
	Sapi	Kerbau	Kuda
(1)	(2)	(3)	(4)
1. Tanjung Sari	139	-	-
2. Bangunan	84	-	-
3. Sukaraja	13	6	-
4. Suka Mulya	53	-	-
5. Sukabakti	61	5	-
6. Palas Pasemah	-	-	-
7. Palas Jaya	39	-	-
8. Pulau Tengah	21	-	-
9. Bandan Hurip	32	-	-
10. Palas Aji	12	-	-
11. Rejo Mulyo	48	-	-
12. Bali Agung	177	-	-
13. Bumi Daya	246	-	-
14. Bumi Restu	198	-	-
15. Tanjung Jaya	159	-	-
16. Bumi Asih	51	-	-
17. Mekar Mulya	58	-	-
18. Pematang Baru	28	-	-
19. Kalirejo	61	-	-
20. Bumi Asri	36	-	-
21. Pulau Jaya	25	-	-
Jumlah	1.541	11	-

Sumber : Kantor Kecamatan Palas

Tabel 5.5.
 Jumlah Ternak Kecil Di Kecamatan Palas
 Dirinci Per Desa/Kelurahan
 Tahun 2009

Desa / Kelurahan	Jenis Ternak		
	Kambing	Domba	Babi
(1)	(2)	(3)	(4)
1. Tanjung Sari	511	30	-
2. Bangunan	267	21	-
3. Sukaraja	173	25	-
4. Suka Mulya	78	28	-
5. Sukabakti	256	86	-
6. Palas Pasemah	96	12	-
7. Palas Jaya	291	16	-
8. Pulau Tengah	113	22	-
9. Bandan Hurip	138	43	-
10. Palas Aji	58	7	-
11. Rejo Mulyo	390	54	-
12. Bali Agung	346	19	504
13. Bumi Daya	1.429	64	-
14. Bumi Restu	983	49	-
15. Tanjung Jaya	426	24	-
16. Bumi Asih	124	11	-
17. Mekar Mulya	436	63	-
18. Pematang Baru	237	28	-
19. Kalirejo	399	57	-
20. Bumi Asri	250	31	-
21. Pulau Jaya	211	18	-
Jumlah	7.212	708	504

Sumber : Kantor Kecamatan Palas

VI. PERINDUSTRIAN DAN PERDAGANGAN



<http://laporan.kab.bps.go.id>

Tabel 6.1.
Banyaknya Pasar, Toko, Rumah Makan Dan Hotel
Dirinci Per Desa/Kelurahan
Tahun 2009

Desa / Kelurahan	Jenis Sarana			
	Pasar	Toko/Wa- rung/Kios	Restoran/ rmh Makan	Hotel/peng- inapan
(1)	(2)	(3)	(4)	(5)
1. Tanjung Sari	-	55	-	-
2. Bangunan	1	73	2	-
3. Sukaraja	1	41	2	-
4. Suka Mulya	-	26	-	-
5. Sukabakti	-	38	-	-
6. Palas Pasemah	1	36	-	-
7. Palas Jaya	1	48	-	-
8. Pulau Tengah	-	8	-	-
9. Bandan Hurip	-	36	3	-
10. Palas Aji	-	24	-	-
11. Rejo Mulyo	-	41	-	-
12. Bali Agung	-	31	-	-
13. Bumi Daya	1	52	2	-
14. Bumi Restu	1	88	-	-
15. Tanjung Jaya	-	27	-	-
16. Bumi Asih	-	12	-	-
17. Mekar Mulya	-	38	-	-
18. Pematang Baru	-	18	-	-
19. Kalirejo	1	25	-	-
20. Bumi Asri	-	15	-	-
21. Pulau Jaya	-	26	-	-
Jumlah	7	758	9	-

Sumber : Kantor Kecamatan Palas

Tabel 6.2.
Banyaknya Industri Kerajinan Rakyat
Dirinci Per Desa/Kelurahan
Tahun 2009

Desa / Kelurahan	Jenis Industri/Kerajinan Rakyat					
	Kerajinan Kulit	Kerajinan Kayu	Kerajinan Logam	Anyaman /Keramik	Kr. Kain/ Tenun	Makanan
(1)	(2)	(3)	(4)	(5)	(6)	(7)
1. Tanjung Sari	-	1	-	48	-	3
2. Bangunan	-	-	-	15	-	6
3. Sukaraja	-	-	-	6	-	5
4. Suka Mulya	-	-	-	-	-	-
5. Sukabakti	-	-	-	2	-	-
6. Palas Pasemah	-	1	-	6	-	-
7. Palas Jaya	-	-	-	10	-	4
8. Pulau Tengah	-	-	-	-	-	-
9. Bandan Hurip	-	-	-	1	-	5
10. Palas Aji	-	-	-	4	-	3
11. Rejo Mulyo	-	1	-	4	-	3
12. Bali Agung	-	-	-	2	-	-
13. Bumi Daya	-	-	-	10	-	13
14. Bumi Restu	-	-	-	3	-	-
15. Tanjung Jaya	-	1	-	4	-	4
16. Bumi Asih	-	1	-	2	-	4
17. Mekar Mulya	-	3	-	16	-	-
18. Pematang Baru	-	-	-	4	-	4
19. Kalirejo	-	2	-	7	-	5
20. Bumi Asri	-	-	-	2	-	-
21. Pulau Jaya	-	-	-	1	-	-
Jumlah	-	10	-	147	-	59

Sumber : Kantor Kecamatan Palas

Tabel 6.3.
Banyaknya Industri Kecil
Dirinci Per Desa/Kelurahan
Tahun 2009

Desa / Kelurahan	Jenis Industri Kecil				
	Peng- gilingan	Tobong Bata	Tobong Genteng	Tahu	Tempe
(1)	(2)	(3)	(4)	(5)	(6)
1. Tanjung Sari	2	11	89	-	-
2. Bangunan	6	7	12	1	2
3. Sukaraja	3	6	4	1	2
4. Suka Mulya	5	15	183	1	1
5. Sukabakti	3	2	5	-	-
6. Palas Pasemah	3	-	1	-	-
7. Palas Jaya	4	4	2	1	1
8. Pulau Tengah	1	1	1	-	-
9. Bandan Hurip	3	3	3	2	1
10. Palas Aji	1	1	-	-	-
11. Rejo Mulyo	5	4	4	-	1
12. Bali Agung	3	3	3	-	-
13. Bumi Daya	7	12	5	2	2
14. Bumi Restu	4	13	9	3	2
15. Tanjung Jaya	4	4	3	-	2
16. Bumi Asih	2	3	2	1	-
17. Mekar Mulya	6	4	3	1	1
18. Pematang Baru	1	4	2	-	-
19. Kalirejo	2	3	4	1	1
20. Bumi Asri	2	3	3	-	-
21. Pulau Jaya	2	3	1	1	1
Jumlah	69	106	339	15	17

Sumber : Kantor Kecamatan Palas

Tabel 6.4.
Keberadaan Tempat Usaha Penambangan/Penggalian
Dirinci Per Desa/Kelurahan
Tahun 2009

Desa / Kelurahan	Jenis Bahan Tambang/galian			
	Batu/koral	Pasir	Kapur	Lainnya
(1)	(2)	(3)	(4)	(5)
1. Tanjung Sari	-	-	-	-
2. Bangunan	-	-	-	-
3. Sukaraja	√	√	-	-
4. Suka Mulya	-	-	-	-
5. Sukabakti	√	√	-	-
6. Palas Pasemah	-	-	-	-
7. Palas Jaya	-	-	-	-
8. Pulau Tengah	-	-	-	-
9. Bandan Hurip	-	-	-	-
10. Palas Aji	-	-	-	-
11. Rejo Mulyo	-	-	-	-
12. Bali Agung	-	-	-	-
13. Bumi Daya	-	-	-	-
14. Bumi Restu	-	-	-	-
15. Tanjung Jaya	-	-	-	-
16. Bumi Asih	-	-	-	-
17. Mekar Mulya	-	-	-	-
18. Pematang Baru	-	-	-	-
19. Kalirejo	-	-	-	-
20. Bumi Asri	-	-	-	-
21. Pulau Jaya	-	-	-	-

Sumber : Kantor Kecamatan Palas

Tabel 6.5.
Banyaknya Bank Dan Koperasi
Dirinci Per Desa/Kelurahan
Tahun 2009

Desa / Kelurahan	Bank Umum	BPR	KUD	Koperasi Non KUD
(1)	(2)	(3)	(4)	(5)
1. Tanjung Sari	-	-	-	-
2. Bangunan	-	-	1	1
3. Sukaraja	-	-	-	-
4. Suka Mulya	-	-	-	-
5. Sukabakti	-	-	-	-
6. Palas Pasemah	-	-	-	-
7. Palas Jaya	-	-	-	1
8. Pulau Tengah	-	-	-	-
9. Bandan Hurip	-	-	-	-
10. Palas Aji	-	-	-	-
11. Rejo Mulyo	-	-	-	1
12. Bali Agung	-	-	-	-
13. Bumi Daya	-	-	-	1
14. Bumi Restu	-	-	-	-
15. Tanjung Jaya	-	-	-	-
16. Bumi Asih	-	-	-	-
17. Mekar Mulya	-	-	-	-
18. Pematang Baru	-	-	-	-
19. Kalirejo	-	-	-	-
20. Bumi Asri	-	-	-	1
21. Pulau Jaya	-	-	-	1
Jumlah	-	-	1	6

Sumber : Kantor Kecamatan Palas

Tabel 6.6.
Banyaknya Rumahtangga Pelanggan Listrik PLN Dan Non PLN
Dirinci Per Desa/Kelurahan
Tahun 2009

Desa / Kelurahan	P L N	Non PLN
(1)	(2)	(3)
1. Tanjung Sari	391	-
2. Bangunan	1.114	-
3. Sukaraja	418	8
4. Suka Mulya	403	-
5. Sukabakti	218	3
6. Palas Pasemah	442	-
7. Palas Jaya	530	-
8. Pulau Tengah	214	-
9. Bandan Hurip	536	-
10. Palas Aji	181	-
11. Rejo Mulyo	549	-
12. Bali Agung	573	-
13. Bumi Daya	1.083	-
14. Bumi Restu	887	-
15. Tanjung Jaya	451	-
16. Bumi Asih	297	-
17. Mekar Mulya	1.138	-
18. Pematang Baru	-	53
19. Kalirejo	268	-
20. Bumi Asri	249	-
21. Pulau Jaya	337	-
Jumlah	10.279	64

Sumber : Kantor Kecamatan Palas

VII. PERHUBUNGAN DAN TELEKOMUNIKASI



<http://laporanpelatai.kab.bps.go.id>

Tabel 7.1.
Panjang Jalan Desa (Km)
Dirinci Per Desa/Kelurahan
Tahun 2009

Desa / Kelurahan	Klasifikasi Jalan		
	Aspal	Batu	Tanah
(1)	(2)	(3)	(4)
1. Tanjung Sari	12,0	5,0	11,0
2. Bangunan	8,0	8,0	14,0
3. Sukaraja	2,0	4,0	2,0
4. Suka Mulya	3,0	4,0	8,0
5. Sukabakti	3,0	4,0	4,0
6. Palas Pasemah	3,0	4,0	2,0
7. Palas Jaya	8,0	8,0	4,0
8. Pulau Tengah	1,0	3,0	5,0
9. Bandan Hurip	5,0	3,0	4,0
10. Palas Aji	3,0	-	3,0
11. Rejo Mulyo	9,0	4,0	8,0
12. Bali Agung	3,0	5,0	10,0
13. Bumi Daya	9,0	4,0	12,0
14. Bumi Restu	8,0	5,0	6,0
15. Tanjung Jaya	3,0	4,0	11,0
16. Bumi Asih	1,0	4,0	4,0
17. Mekar Mulya	9,0	5,0	6,0
18. Pematang Baru	-	5,0	6,0
19. Kalirejo	3,0	4,0	5,0
20. Bumi Asri	2,0	3,0	4,0
21. Pulau Jaya	2,0	3,0	4,0
Jumlah	97,0	89,0	133,0

Sumber : Kantor Kecamatan Palas

Tabel 7.2.
 Jenis Angkutan Umum Yang Digunakan Penduduk
 Dirinci Per Desa/Kelurahan
 Tahun 2009

Desa / Kelurahan	Jenis Angkutan			
	Becak	Pedati/do- kar/gerobak	Ojek Spd. Motor	Kendaraan Roda 4
(1)	(2)	(3)	(4)	(5)
1. Tanjung Sari	Tidak Ada	Tidak Ada	Ada	Tidak Ada
2. Bangunan	Tidak Ada	Tidak Ada	Ada	Ada
3. Sukaraja	Tidak Ada	Tidak Ada	Ada	Ada
4. Suka Mulya	Tidak Ada	Tidak Ada	Ada	Ada
5. Sukabakti	Tidak Ada	Tidak Ada	Ada	Ada
6. Palas Pasemah	Tidak Ada	Tidak Ada	Ada	Ada
7. Palas Jaya	Tidak Ada	Tidak Ada	Ada	Ada
8. Pulau Tengah	Tidak Ada	Tidak Ada	Ada	Tidak Ada
9. Bandan Hurip	Tidak Ada	Tidak Ada	Ada	Ada
10. Palas Aji	Tidak Ada	Tidak Ada	Ada	Ada
11. Rejo Mulyo	Tidak Ada	Tidak Ada	Ada	Ada
12. Bali Agung	Tidak Ada	Tidak Ada	Ada	Tidak Ada
13. Bumi Daya	Tidak Ada	Tidak Ada	Ada	Ada
14. Bumi Restu	Tidak Ada	Tidak Ada	Ada	Ada
15. Tanjung Jaya	Tidak Ada	Tidak Ada	Ada	Tidak Ada
16. Bumi Asih	Tidak Ada	Tidak Ada	Ada	Ada
17. Mekar Mulya	Tidak Ada	Tidak Ada	Ada	Ada
18. Pematang Baru	Tidak Ada	Tidak Ada	Ada	Tidak Ada
19. Kalirejo	Tidak Ada	Tidak Ada	Ada	Tidak Ada
20. Bumi Asri	Tidak Ada	Tidak Ada	Ada	Tidak Ada
21. Pulau Jaya	Tidak Ada	Tidak Ada	Ada	Tidak Ada

Sumber : Kantor Kecamatan Palas

Tabel 7.3.
Banyaknya Pelanggan Telepon, Pesawat TV Dan Wartel
Dirinci Per Desa/Kelurahan
Tahun 2009

Desa / Kelurahan	Pelanggan Telepon	Pesawat Televisi	Wartel/Kiospon
(1)	(2)	(3)	(4)
1. Tanjung Sari	-	399	2
2. Bangunan	-	811	3
3. Sukaraja	28	533	3
4. Suka Mulya	-	428	2
5. Sukabakti	8	283	-
6. Palas Pasemah	-	447	1
7. Palas Jaya	-	528	1
8. Pulau Tengah	-	121	-
9. Bandan Hurip	-	489	1
10. Palas Aji	-	168	-
11. Rejo Mulyo	-	559	1
12. Bali Agung	-	601	-
13. Bumi Daya	-	1.084	2
14. Bumi Restu	-	987	2
15. Tanjung Jaya	-	558	-
16. Bumi Asih	-	169	-
17. Mekar Mulya	-	1.036	-
18. Pematang Baru	-	35	1
19. Kalirejo	-	416	1
20. Bumi Asri	-	322	-
21. Pulau Jaya	-	383	1
Jumlah	36	10.357	21

Sumber : Kantor Kecamatan Palas

VIII. KEUANGAN DAN HARGA



<http://lars.kab.bps.go.id>

Tabel 8.1.
Target Dan Realisasi Pajak Bumi Dan Bangunan
Dirinci Per Desa/Kelurahan
Tahun 2009

Desa / Kelurahan	Jumlah Wajib Pajak	Target	Realisasi	Persentase
(1)	(2)	(3)	(4)	(5)
1. Tanjung Sari	657	12.624.112	10.378.733	82,21
2. Bangunan	1.393	10.227.558	9.916.412	96,96
3. Sukaraja	944	6.539.883	6.539.883	100,00
4. Suka Mulya	677	3.241.989	2.000.000	61,69
5. Sukabakti	655	6.657.624	6.657.624	100,00
6. Palas Pasemah	561	10.125.409	7.508.773	74,16
7. Palas Jaya	686	5.443.404	4.475.000	82,21
8. Pulau Tengah	449	6.065.793	6.065.793	100,00
9. Bandan Hurip	603	5.642.431	4.100.000	72,66
10. Palas Aji	389	5.701.541	4.250.000	74,54
11. Rejo Mulyo	778	5.739.620	4.880.000	85,02
12. Bali Agung	673	7.624.412	7.624.412	100,00
13. Bumi Daya	1.898	15.343.902	8.000.000	52,14
14. Bumi Restu	2.328	15.851.397	7.440.000	46,94
15. Tanjung Jaya	650	4.225.890	4.225.890	100,00
16. Bumi Asih	604	4.919.304	3.700.000	75,21
17. Mekar Mulya	1.515	20.480.625	9.085.969	44,36
18. Pematang Baru	240	1.960.048	1.960.048	100,00
19. Kalirejo	405	11.609.443	7.812.045	67,29
20. Bumi Asri	638	2.959.643	1.600.000	54,06
21. Pulau Jaya	668	6.317.221	6.317.221	100,00
Jumlah	17.411	169.301.249	124.537.803	73,56

Sumber : Kantor Kecamatan Palas

Tabel 8.2.
Rata-rata Harga Beberapa Komoditi Pertanian
Dirinci Per Desa/Kelurahan
Tahun 2009

Desa / Kelurahan	Padi	Jagung	Ubi Kayu
(1)	(2)	(3)	(4)
1. Tanjung Sari	2.700	2.100	300
2. Bangunan	2.700	2.100	300
3. Sukaraja	2.700	2.100	300
4. Suka Mulya	2.700	2.100	300
5. Sukabakti	2.700	2.100	300
6. Palas Pasemah	2.700	2.100	300
7. Palas Jaya	2.700	2.100	300
8. Pulau Tengah	2.700	2.100	300
9. Bandan Hurip	2.700	2.100	300
10. Palas Aji	2.700	2.100	300
11. Rejo Mulyo	2.700	2.100	300
12. Bali Agung	2.700	2.100	300
13. Bumi Daya	2.700	2.100	300
14. Bumi Restu	2.700	2.100	300
15. Tanjung Jaya	2.700	2.100	300
16. Bumi Asih	2.700	2.100	300
17. Mekar Mulya	2.700	2.100	300
18. Pematang Baru	2.700	2.100	300
19. Kalirejo	2.700	2.100	300
20. Bumi Asri	2.700	2.100	300
21. Pulau Jaya	2.700	2.100	300
Rata-rata	2.700	2.100	300

Sumber : Kantor Kecamatan Palas

Tabel 8.3.
Rata-Rata Harga Kebutuhan Pokok
Dirinci Per Desa/Kelurahan
Tahun 2009

Jenis Barang	Satuan	Rata-rata Harga
(1)	(2)	(3)
1. Beras	Kg	6.000
2. Ikan Asin	Kg	8.000
3. Garam	Kg	1.000
4. Gula Pasir	Kg	9.000
5. Minyak Goreng	Kg	10.000
6. Minyak Tanah	Liter	6.000
7. Sabun Cuci	Batang	4.000
8. Tepung Terigu	Kg	8.000
9. Kain Tetoron	Meter	9.000

Sumber : Kantor Kecamatan Palas